КОМИТЕТ ГРАДОСТРОИТЕЛЬНОЙ ПОЛИТИКИ
ЛЕНИНГРАДСКОЙ ОБЛАСТИ

# ПРИКАЗ

от 14 августа 2026 года № 104

**Об утверждении правил землепользования и застройки Приморского городского поселения Выборгского муниципального района Ленинградской области применительно к части территории**

В соответствии с Градостроительным кодексом Российской Федерации, пунктом 1 части 2 статьи 1 областного закона от 7 июля 2014 года № 45-оз «О перераспределении полномочий в области градостроительной деятельности между органами государственной власти Ленинградской области и органами местного самоуправления Ленинградской области», пунктом 2.13 Положения о комитете градостроительной политики Ленинградской области, утвержденного постановлением Правительства Ленинградской области от 9 сентября 2019 года № 421, приказываю:

1. Утвердить правила землепользования и застройки Приморского городского поселения Выборгского муниципального района Ленинградской области применительно к части территории согласно приложению к настоящему приказу.

2. Признать утратившими силу:

решение совета депутатов муниципального образования «Глебычевское сельское поселение» Выборгского района Ленинградской области от 07 декабря 2012 года № 81 «Об утверждении Правил землепользования и застройки частей территорий, входящих в состав муниципального образования «Глебычевское сельское поселение» Выборгского района Ленинградской области»;

решение совета депутатов муниципального образования «Приморское городское поселение» Выборгского района Ленинградской области от 19 декабря 2012 года № 172 «Об утверждении Правил землепользования и застройки частей территорий, входящих в состав муниципального образования «Приморское городское поселение» Выборгского района Ленинградской области»;

приказ комитета по архитектуре и градостроительству Ленинградской области от 28 июля 2015 года № 17 «Об утверждении внесения изменений в правила землепользования и застройки муниципального образования «Приморское городское поселение» Выборгского района Ленинградской области»;

приказ комитета по архитектуре и градостроительству Ленинградской области от 14 июля 2016 года № 41 «О внесении изменений в Правила землепользования и застройки частей территории, входящих в состав муниципального образования «Приморское городское поселение» Выборгского муниципального района Ленинградской области»;

приказ комитета по архитектуре и градостроительству Ленинградской области от 27 июня 2017 года № 34 «О внесении изменений в Правила землепользования и застройки частей территории, входящих в состав муниципального образования «Приморское городское поселение» Выборгского района Ленинградской области»;

приказ комитета по архитектуре и градостроительству Ленинградской области от 06 марта 2018 года № 13 «О внесении изменений в Правила землепользования и застройки частей территории, входящих в состав муниципального образования «Приморское городское поселение» Выборгского района Ленинградской области»;

приказ комитета по архитектуре и градостроительству Ленинградской области от 09 июля 2019 года № 45 «О внесении изменений в Правила землепользования и застройки частей территории, входящих в состав муниципального образования «Приморское городское поселение» Выборгского района Ленинградской области»;

приказ Комитета градостроительной политики Ленинградской области от 09 октября 2020 года № 58 «О внесении изменений в Правила землепользования и застройки частей территорий, входящих в состав муниципального образования «Приморское городское поселение» Выборгского района Ленинградской области»;

приказ Комитета градостроительной политики Ленинградской области от 27 мая 2022 года № 70 «Об утверждении правил землепользования и застройки муниципального образования «Приморское городское поселение» Выборгского района Ленинградской области»;

приказ Комитета градостроительной политики Ленинградской области от 07 октября 2022 года № 151 «О внесении изменений в Правила землепользования и застройки муниципального образования «Приморское городское поселение» Выборгского района Ленинградской области»;

приказ Комитета градостроительной политики Ленинградской области от 15 февраля 2023 года № 22 «О внесении изменений в Правила землепользования и застройки муниципального образования «Приморское городское поселение» Выборгского района Ленинградской области»;

приказ Комитета градостроительной политики Ленинградской области от 16 мая 2025 года № 45 «О внесении изменений в правила землепользования и застройки муниципального образования «Приморское городское поселение» Выборгского района Ленинградской области»;

приказ Комитета градостроительной политики Ленинградской области от 23 июля 2025 года № 78 «О внесении изменений в правила землепользования и застройки муниципального образования «Приморское городское поселение» Выборгского района Ленинградской области».

Председатель комитета  И.Я. Кулаков

Приложение
к приказу комитета
градостроительной политики
Ленинградской области
от 14 августа 2026 года № 104

# Правила землепользования и застройки Приморского городского поселения Выборгского муниципального района Ленинградской области применительно к части территории

# ПОРЯДОК ПРИМЕНЕНИЯ ПРАВИЛ ЗЕМЛЕПОЛЬЗОВАНИЯ И ЗАСТРОЙКИ ПРИМОРСКОГО ГОРОДСКОГО ПОСЕЛЕНИЯ ВЫБОРГСКОГО МУНИЦИПАЛЬНОГО РАЙОНА ЛЕНИНГРАДСКОЙ ОБЛАСТИ ПРИМЕНИТЕЛЬНО К ЧАСТИ ТЕРРИТОРИИ И ВНЕСЕНИЯ ИЗМЕНЕНИЙ В УКАЗАННЫЕ ПРАВИЛА

# Оглавление

ЧАСТЬ I. ПОРЯДОК ПРИМЕНЕНИЯ ПРАВИЛ ЗЕМЛЕПОЛЬЗОВАНИЯ И ЗАСТРОЙКИ И ВНЕСЕНИЯ ИЗМЕНЕНИЙ В УКАЗАННЫЕ ПРАВИЛА....4
ГЛАВА 1. ОБЩИЕ ПОЛОЖЕНИЯ....4
Статья 1. Общие положения....4
Статья 2. Общие положения, относящиеся к ранее возникшим правам. Использование и изменение объектов недвижимости, не соответствующих Правилам....5
ГЛАВА 2. ПОЛОЖЕНИЕ О РЕГУЛИРОВАНИИ ЗЕМЛЕПОЛЬЗОВАНИЯ И ЗАСТРОЙКИ ОРГАНАМИ МЕСТНОГО САМОУПРАВЛЕНИЯ....6
Статья 3. Полномочия органов местного самоуправления и органов государственной власти Ленинградской области в сфере землепользования и застройки территории Приморского городского поселения....6
Статья 4. Комиссия по подготовке проекта правил землепользования и застройки....6
Статья 5. Принципы градостроительной подготовки территорий и образования земельных участков в части применения настоящих Правил....7
Статья 6. Градостроительная подготовка территорий с целью выявления свободных от прав третьих лиц земельных участков для строительства....8
Статья 7. Градостроительная подготовка территорий существующей застройки, не разделенной на земельные участки, с целью образования земельных участков, на которых расположены объекты капитального строительства....8
Статья 8. Порядок предоставления разрешения на условно разрешенный вид использования земельного участка или объекта капитального строительства....9
Статья 9. Порядок предоставления разрешения на отклонение от предельных параметров разрешенного строительства, реконструкции объектов капитального строительства....11
ГЛАВА 3. ПОЛОЖЕНИЕ О ПОДГОТОВКЕ ДОКУМЕНТАЦИИ ПО ПЛАНИРОВКЕ ТЕРРИТОРИИ ОРГАНАМИ МЕСТНОГО САМОУПРАВЛЕНИЯ....13
Статья 10. Общие положения о подготовке документации по планировке территории....13
ГЛАВА 4. ПОЛОЖЕНИЕ О ПРОВЕДЕНИИ ОБЩЕСТВЕННЫХ ОБСУЖДЕНИЙ ИЛИ ПУБЛИЧНЫХ СЛУШАНИЙ ПО ВОПРОСАМ ЗЕМЛЕПОЛЬЗОВАНИЯ И ЗАСТРОЙКИ17
Статья 11. Проведение общественных обсуждений или публичных слушаний по вопросам землепользования и застройки....17
ГЛАВА 5. ПОЛОЖЕНИЕ О ВНЕСЕНИИ ИЗМЕНЕНИЙ В ПРАВИЛА ЗЕМЛЕПОЛЬЗОВАНИЯ И ЗАСТРОЙКИ....19
Статья 12. Порядок внесения изменений в Правила землепользования и застройки....19
ГЛАВА 6. ПОЛОЖЕНИЕ О РЕГУЛИРОВАНИИ ИНЫХ ВОПРОСОВ ЗЕМЛЕПОЛЬЗОВАНИЯ И ЗАСТРОЙКИ....21
Статья 13. Комплексное развитие территории....21
Статья 14. Ограничения использования земельных участков и объектов капитального строительства, расположенных в границах зон с особыми условиями использования территорий....23
Статья 15. Требования к архитектурно-градостроительному облику объектов капитального строительства....23

# ЧАСТЬ I. ПОРЯДОК ПРИМЕНЕНИЯ ПРАВИЛ ЗЕМЛЕПОЛЬЗОВАНИЯ И ЗАСТРОЙКИ И ВНЕСЕНИЯ ИЗМЕНЕНИЙ В УКАЗАННЫЕ ПРАВИЛА

## ГЛАВА 1. ОБЩИЕ ПОЛОЖЕНИЯ

### Статья 1. Общие положения

Правила землепользования и застройки Приморского городского поселения Выборгского муниципального района Ленинградской области применительно к части территории (далее – Правила) являются документом градостроительного зонирования, принятым в соответствии с Градостроительным кодексом Российской Федерации, Земельным кодексом Российской Федерации, Федеральным законом «Об общих принципах организации местного самоуправления в Российской Федерации», иными законами и иными нормативными правовыми актами Российской Федерации, законами и иными нормативными правовыми актами Ленинградской области, Уставом и иными нормативными правовыми актами Приморского городского поселения Выборгского муниципального района, а также с учетом положений иных актов и документов, определяющих основные направления социально-экономического и градостроительного развития Приморского городского поселения Выборгского муниципального района Ленинградской области (далее – Приморское городское поселение), охраны его культурного наследия, окружающей среды и рационального использования природных ресурсов.

Настоящие Правила в соответствии с Градостроительным кодексом Российской Федерации разработаны в целях:

- создания условий для устойчивого развития территорий Приморского городского поселения, сохранения окружающей среды и объектов культурного наследия;
- создания условий для планировки территорий Приморского городского поселения;
- обеспечения прав и законных интересов физических и юридических лиц, в том числе правообладателей земельных участков и объектов капитального строительства;
- создания условий для привлечения инвестиций, в том числе путем предоставления возможности выбора наиболее эффективных видов разрешенного использования земельных участков и объектов капитального строительства.

Настоящие Правила в соответствии с Градостроительным кодексом Российской Федерации, Земельным кодексом Российской Федерации вводят в Приморском городском поселении систему регулирования землепользования и застройки, которая основана на градостроительном зонировании – делении всей территории в границах Приморского городского поселения на территориальные зоны с установлением для каждой из них единого градостроительного регламента по видам разрешенного использования земельных участков и объектов капитального строительства, предельным (минимальным и (или) максимальным) размерам земельных участков и предельным параметрам разрешенного строительства, реконструкции объектов капитального строительства.

## Статья 2. Общие положения, относящиеся к ранее возникшим правам. Использование и изменение объектов недвижимости, не соответствующих Правилам

1. Принятые до введения в действие настоящих Правил нормативные правовые акты муниципального образования Выборгский муниципальный район Ленинградской области (далее – Выборгский муниципальный район) и Приморского городского поселения по вопросам землепользования и застройки применяются в части, не противоречащей настоящим Правилам.

2. Объекты недвижимости, существовавшие на законных основаниях до вступления в силу настоящих Правил, или до вступления в силу изменений в настоящие Правила являются не соответствующими настоящим Правилам в случаях, когда эти объекты:

1) имеют вид (виды) разрешенного использования, предельные параметры, которые не соответствуют градостроительному регламенту соответствующих территориальных зон;

2) имеют вид (виды) разрешенного использования, предельные параметры, которые соответствуют градостроительному регламенту соответствующих территориальных зон, но расположены в границах зон с особыми условиями использования территорий, в пределах которых не предусмотрено размещение соответствующих объектов согласно законодательству Российской Федерации и настоящим Правилам.

3. Земельные участки или объекты капитального строительства, виды разрешенного использования, предельные (минимальные и (или) максимальные) размеры и предельные параметры разрешенного строительства, реконструкции которых не соответствуют градостроительным регламентам, установленным настоящими Правилами, могут использоваться без установления срока приведения их в соответствие с градостроительным регламентом, за исключением случаев, если использование таких земельных участков и объектов капитального строительства опасно для жизни или здоровья человека, для окружающей среды, объектов культурного наследия.

4. Реконструкция указанных в части 3 настоящей статьи объектов капитального строительства может осуществляться только путем приведения таких объектов в соответствие с градостроительным регламентом настоящих Правил или путем уменьшения их несоответствия предельным параметрам разрешенного строительства, реконструкции.

Изменение видов разрешенного использования, указанных в части 3 настоящей статьи земельных участков и объектов капитального строительства может осуществляться путем приведения их в соответствие с видами разрешенного использования земельных участков и объектов капитального строительства, установленными градостроительным регламентом настоящих Правил.

5. В случае если использование указанных в части 3 настоящей статьи земельных участков и объектов капитального строительства продолжается и опасно для жизни или здоровья человека, для окружающей среды, объектов культурного

наследия, в соответствии с федеральными законами может быть наложен запрет на использование таких земельных участков и объектов.

6. В отношении самовольно занятых земельных участков, самовольного строительства и самовольных построек применяются нормы гражданского и земельного законодательства.

7. Обязанности собственников земельных участков и лиц, не являющихся собственниками земельных участков, по использованию земельных участков определяются положениями статьи 42 Земельного Кодекса Российской Федерации.

## ГЛАВА 2. ПОЛОЖЕНИЕ О РЕГУЛИРОВАНИИ ЗЕМЛЕПОЛЬЗОВАНИЯ И ЗАСТРОЙКИ ОРГАНАМИ МЕСТНОГО САМОУПРАВЛЕНИЯ

### Статья 3. Полномочия органов местного самоуправления и органов государственной власти Ленинградской области в сфере землепользования и застройки территории Приморского городского поселения

1. Полномочия в сфере землепользования и застройки территории Приморского городского поселения осуществляются органами местного самоуправления в соответствии с действующим законодательством.

2. В случаях, предусмотренных областным законом от 07.07.2014 № 45-оз «О перераспределении полномочий в области градостроительной деятельности между органами государственной власти Ленинградской области и органами местного самоуправления Ленинградской области», полномочия органов местного самоуправления в области градостроительной деятельности осуществляются органами исполнительной власти Ленинградской области, уполномоченными Правительством Ленинградской области на осуществление полномочий органов местного самоуправления Ленинградской области в области градостроительной деятельности.

### Статья 4. Комиссия по подготовке проекта правил землепользования и застройки

1. Состав комиссии по подготовке проектов Правил землепользования и застройки городских и сельских поселений Выборгского муниципального района Ленинградской области (далее – Комиссия) утверждается постановлением администрации Выборгского муниципального района.

Требования к составу и порядку деятельности Комиссии устанавливаются областным законом от 10.04.2017 № 25-оз «О требованиях к составу и порядку деятельности комиссии по подготовке проекта правил землепользования и застройки на территории Ленинградской области».

2. Основными задачами Комиссии являются:

- формирование и реализация единой политики в сфере землепользования и застройки на территории городских и сельских поселений Выборгского муниципального района;

- обеспечение законных интересов и прав физических и юридических лиц, в том числе правообладателей объектов недвижимости, на участие в решении вопросов местного значения в области градостроительной деятельности.

3. Комиссия реализует следующие полномочия:

- организует прием предложений о внесении изменений в Правила, осуществляет подготовку заключения, в котором содержатся рекомендации о внесении в соответствии с поступившими предложениями изменений в правила землепользования и застройки или об отклонении такого предложения с указанием причин отклонения;

- рассматривает заявления о предоставлении разрешения на условно разрешённый вид использования земельного участка или объекта капитального строительства в порядке, установленном статьей 8 настоящих Правил;

- рассматривает заявления о предоставлении разрешения на отклонение от предельных параметров разрешенного строительства, реконструкции объектов капитального строительства в порядке, установленном статьей 9 настоящих Правил;

- организует подготовку проектов правовых актов, иных документов, связанных с реализацией и применением настоящих Правил;

- осуществляет иные полномочия в соответствии с положением о Комиссии и иными муниципальными правовыми актами, регламентирующими её деятельность.

## Статья 5. Принципы градостроительной подготовки территорий и образования земельных участков в части применения настоящих Правил

1. Градостроительная подготовка земельных участков – действия по подготовке градостроительного плана земельного участка, осуществляемые в соответствии с градостроительным законодательством в целях обеспечения субъектов градостроительной деятельности информацией, необходимой для архитектурно-строительного проектирования, строительства, реконструкции объектов капитального строительства в границах земельного участка.

2.В случае, если земельный участок для размещения объектов федерального значения, объектов регионального значения, объектов местного значения образуется из земель и (или) земельных участков, которые находятся в государственной или муниципальной собственности и которые не обременены правами третьих лиц, за исключением сервитута, публичного сервитута, выдача градостроительного плана земельного участка допускается до образования такого земельного участка в соответствии с земельным законодательством на основании утвержденных проекта межевания территории и (или) схемы расположения земельного участка или земельных участков на кадастровом плане территории.

3. Выдача градостроительного плана земельного участка, который образуется из земель и (или) земельных участков, которые находятся в государственной или муниципальной собственности, в целях комплексного развития территории допускается до образования такого земельного участка при наличии проекта планировки территории на основании проекта межевания территории и (или) схемы расположения такого земельного участка или таких земельных участков на кадастровом плане территории. В указанном случае в целях получения градостроительного плана земельного участка в орган местного самоуправления по месту нахождения земельного участка вправе обратиться оператор комплексного

развития территории или лицо, с которым заключен договор о комплексном развитии территории.

4. В целях получения градостроительного плана земельного участка правообладатель земельного участка, иное лицо в случае, предусмотренном частью 2 или 3 настоящей статьи, обращаются с заявлением в администрацию Выборгского муниципального района. Заявление о выдаче градостроительного плана земельного участка может быть направлено в орган местного самоуправления в форме электронного документа, подписанного электронной подписью в соответствии с требованиями Федерального закона от 06.04.2011 № 63-ФЗ «Об электронной подписи», или подано заявителем через многофункциональный центр.

4. Администрация Выборгского муниципального района в течение четырнадцати рабочих дней после получения заявления, указанного в части 4 настоящей статьи, осуществляет подготовку, регистрацию градостроительного плана земельного участка и выдает его заявителю. Градостроительный план земельного участка выдается заявителю без взимания платы. Градостроительный план земельного участка выдается в форме электронного документа, подписанного электронной подписью, если это указано в заявлении о выдаче градостроительного плана земельного участка.

## Статья 6. Градостроительная подготовка территорий с целью выявления свободных от прав третьих лиц земельных участков для строительства

1. Лица, заинтересованные в выявлении земельных участков, свободных от прав третьих лиц для строительства, обращаются в администрацию Выборгского муниципального района с заявлением.

В заявлении указывается:

- предполагаемое место размещения в виде схемы с указанием границ на кадастровом плане территории;
- размер земельного участка;
- испрашиваемое право на земельный участок.

2. В случае, если для предоставления земельного участка необходима разработка проекта планировки территории или проекта межевания территории, заявитель может за свой счет обеспечить их подготовку.

## Статья 7. Градостроительная подготовка территорий существующей застройки, не разделенной на земельные участки, с целью образования земельных участков, на которых расположены объекты капитального строительства

1. Образование выделенных посредством градостроительной подготовки из состава неразделенных застроенных территорий земельных участков под многоквартирные дома осуществляется в порядке, определенном земельным законодательством, статьей 16 Федерального закона от 29.12.2004 № 189-ФЗ «О введении в действие Жилищного кодекса Российской Федерации».

2. В целях установления границ земельных участков под иными зданиями, строениями, сооружениями на застроенных территориях, не разделенных на земельные участки, правообладатели или уполномоченные ими лица направляют

соответствующее заявление в администрацию Выборгского муниципального района. К заявлению может прилагаться схема границ образуемого земельного участка на кадастровом плане территории.

**Статья 8. Порядок предоставления разрешения на условно разрешенный вид использования земельного участка или объекта капитального строительства**

1. В случае, если регламентами использования земель установлен условно разрешенный вид использования земельных участков, правообладатель земельного участка, за исключением арендатора земельного участка, вправе использовать земельный участок в соответствии с указанным видом только после предоставления разрешения на условно разрешенный вид использования земельного участка в порядке, установленном федеральным законом, и внесения в отношении земельного участка сведений об указанном виде разрешенного использования земельного участка в Единый государственный реестр недвижимости.

2. Разрешение на условно разрешенный вид использования земельного участка или объекта капитального строительства требуется в случаях, когда правообладатели земельного участка или объекта капитального строительства планируют использовать принадлежащие им земельные участки или объекты капитального строительства в соответствии с видом (видами) использования, которые определены настоящими Правилами как условно разрешенные виды использования земельных участков и объектов капитального строительства применительно к соответствующей территориальной зоне, установленной на Карте градостроительного зонирования.

3. Физическое или юридическое лицо, заинтересованное в предоставлении разрешения на условно разрешенный вид использования земельного участка или объекта капитального строительства (далее – разрешение на условно разрешенный вид использования), направляет заявление о предоставлении разрешения на условно разрешенный вид использования в уполномоченный орган местного самоуправления.

Заявление заинтересованного лица должно содержать:

- фамилию, имя, отчество заявителя, место проживания заявителя – физического лица, наименование, ИНН, ОГРН, место нахождения заявителя – юридического лица, наименование объекта капитального строительства;
- адрес и кадастровый номер земельного участка или объекта капитального строительства, применительно к которому запрашивается разрешение на условно разрешенный вид использования.

Заявление должно быть подписано заявителем – физическим лицом или руководителем заявителя – юридического лица (лицом, имеющим право в соответствии с учредительными документами юридического лица представлять интересы юридического лица без доверенности) либо представителем заявителя – физического или юридического лица, действующим на основании надлежащим образом оформленной доверенности.

Заявление о предоставлении разрешения на условно разрешенный вид использования может быть направлено в форме электронного документа,

подписанного электронной подписью в соответствии с требованиями Федерального закона от 06.04.2011 № 63-ФЗ «Об электронной подписи».

4. К заявлению прилагаются документы и материалы, предусмотренные нормативным правовым актом органа исполнительной власти Ленинградской области, уполномоченного Правительством Ленинградской области на осуществление полномочий органов местного самоуправления Ленинградской области в области градостроительной деятельности, нормативным правовым актом органа местного самоуправления Выборгского муниципального района.

5. Проект решения о предоставлении разрешения на условно разрешенный вид использования земельного участка или объекта капитального строительства, за исключением случая, предусмотренного частью 11 статьи 39 Градостроительного кодекса Российской Федерации, подлежит обсуждению на общественных обсуждений или публичных слушаниях, проводимых в порядке, установленном статьей 5.1 Градостроительного кодекса Российской Федерации.

6. Организатор общественных обсуждений или публичных слушаний направляет сообщения о проведении общественных обсуждений или публичных слушаний по проекту предоставления разрешения на условно разрешенный вид использования правообладателям земельных участков, имеющих общие границы с земельным участком, применительно к которому запрашивается данное разрешение, правообладателям объектов капитального строительства, расположенных на земельных участках, имеющих общие границы с земельным участком, применительно к которому запрашивается данное разрешение, и правообладателям помещений, являющихся частью объекта капитального строительства, применительно к которому запрашивается данное разрешение. Указанные сообщения направляются не позднее чем через семь рабочих дней со дня поступления заявления заинтересованного лица о предоставлении разрешения на условно разрешенный вид использования.

7. Срок проведения общественных обсуждений или публичных слушаний со дня оповещения жителей муниципального образования об их проведении до дня опубликования заключения о результатах общественных обсуждений или публичных слушаний определяется уставом муниципального образования и (или) нормативным правовым актом представительного органа Приморского городского поселения и не может быть более одного месяца.

8. На основании заключения о результатах общественных обсуждений или публичных слушаний по проекту решения о предоставлении разрешения на условно разрешенный вид использования Комиссия осуществляет подготовку рекомендаций о предоставлении разрешения на условно разрешенный вид использования или об отказе в предоставлении такого разрешения с указанием причин принятого решения, которые направляются в установленном порядке в уполномоченный орган местного самоуправления или в орган исполнительной власти Ленинградской области, уполномоченный на принятие решения о предоставлении разрешения на условно разрешенный вид использования земельного участка или объекта капитального строительства или об отказе в предоставлении такого разрешения, в случаях, предусмотренных статьей 1 областного закона от 07.07.2014 № 45-оз «О

перераспределении полномочий в области градостроительной деятельности между органами государственной власти Ленинградской области и органами местного самоуправления Ленинградской области».

9. Принятие решения о предоставлении разрешения на условно разрешенный вид использования земельного участка или объекта капитального строительства или об отказе в предоставлении такого разрешения осуществляется в порядке, предусмотренном нормативным правовым уполномоченного органа местного самоуправления или, в случаях предусмотренных законом Ленинградской области от 07.07.2014 № 45-оз «О перераспределении полномочий в области градостроительной деятельности между органами государственной власти Ленинградской области и органами местного самоуправления Ленинградской области», нормативным правовым актом органа исполнительной власти Ленинградской области.

10. Физическое или юридическое лицо вправе оспорить в судебном порядке решение о предоставлении разрешения на условно разрешенный вид использования или об отказе в предоставлении такого разрешения.

11. Расходы, связанные с организацией и проведением общественных обсуждений или публичных слушаний по проекту решения о предоставлении разрешения на условно разрешенный вид использования, несет физическое или юридическое лицо, заинтересованное в предоставлении такого разрешения.

## Статья 9. Порядок предоставления разрешения на отклонение от предельных параметров разрешенного строительства, реконструкции объектов капитального строительства

1. Правообладатели земельных участков, размеры которых меньше установленных градостроительным регламентом минимальных размеров земельных участков либо конфигурация, инженерно-геологические или иные характеристики, которых неблагоприятны для застройки, вправе обратиться за разрешениями на отклонение от предельных параметров разрешенного строительства, реконструкции объектов капитального строительства.

2. Правообладатели земельных участков вправе обратиться за разрешениями на отклонение от предельных параметров разрешенного строительства, реконструкции объектов капитального строительства, если такое отклонение необходимо в целях однократного изменения одного или нескольких предельных параметров разрешенного строительства, реконструкции объектов капитального строительства, установленных градостроительным регламентом для конкретной территориальной зоны, не более чем на десять процентов.

3. Отклонение от предельных параметров разрешенного строительства, реконструкции объектов капитального строительства (далее – Отклонение) разрешается для отдельного земельного участка при соблюдении требований технических регламентов и не должно приводить к изменению установленных вида или видов разрешенного использования земельного участка.

4. Заинтересованное в получении разрешения на Отклонение лицо направляет заявление о предоставлении разрешения на Отклонение в Комиссию.

Заявление правообладателя (правообладателей) земельного участка должно содержать:

- фамилию, имя, отчество заявителя, место проживания заявителя – физического лица, наименование, ИНН, ОГРН, место нахождения заявителя – юридического лица;

- адрес и кадастровый номер земельного участка, применительно к которому запрашивается разрешение на Отклонение;

- описание неблагоприятных для застройки параметров, конфигурации, инженерно-геологических или иных характеристик земельного участка, для которого запрашивается Отклонение, с обоснованием необходимости данного отклонения, вида, назначения, параметров объекта (объектов) капитального строительства, строительство или реконструкция которого (которых) планируется на данном земельном участке.

Заявление должно быть подписано заявителем – физическим лицом или руководителем заявителя – юридического лица (лицом, имеющим право в соответствии с учредительными документами юридического лица представлять интересы юридического лица без доверенности) либо представителем заявителя – физического или юридического лица, действующим на основании надлежащим образом оформленной доверенности.

Заявление о предоставлении разрешения на отклонение от предельных параметров разрешенного строительства, реконструкции объектов капитального строительства может быть направлено в форме электронного документа, подписанного электронной подписью в соответствии с требованиями Федерального закона от 06.04.2011 № 63-ФЗ «Об электронной подписи».

5. К заявлению прилагаются документы и материалы, предусмотренные нормативным правовым актом органа исполнительной власти Ленинградской области, уполномоченного Правительством Ленинградской области на осуществление полномочий органов местного самоуправления Ленинградской области в области градостроительной деятельности, устанавливающим порядок принятия решений о предоставлении разрешения на отклонение от предельных параметров разрешенного строительства, реконструкции объектов капитального строительства, нормативными правовыми актами органа местного самоуправления Выборгского муниципального района, устанавливающими порядок принятия решений о предоставлении разрешения на отклонение от предельных параметров разрешенного строительства, реконструкции объектов капитального строительства.

6. Проект решения о предоставлении разрешения на Отклонение подготавливается в течение пятнадцати рабочих дней со дня поступления заявления о предоставлении такого разрешения и подлежит обсуждению на публичных слушаниях, проводимых в порядке, установленном статьей 5.1 Градостроительного кодекса Российской Федерации с учетом положений статьи 39 Градостроительного кодекса Российской Федерации, за исключением случая, указанного в части 2 настоящей статьи.

7. Расходы, связанные с организацией и проведением публичных слушаний по проекту решения о предоставлении разрешения на Отклонение, несет физическое или юридическое лицо, заинтересованное в предоставлении такого разрешения.

8. Срок проведения общественных обсуждений или публичных слушаний со дня оповещения жителей муниципального образования об их проведении до дня опубликования заключения о результатах общественных обсуждений или публичных слушаний определяется уставом муниципального образования и (или) нормативным правовым актом представительного органа Приморского городского поселения и не может быть более одного месяца.

9. На основании заключения о результатах общественных обсуждений или публичных слушаний по проекту решения о предоставлении разрешения на Отклонение Комиссия в течение пятнадцати рабочих дней со дня окончания таких обсуждений или слушаний осуществляет подготовку рекомендаций о предоставлении такого разрешения или об отказе в предоставлении такого разрешения с указанием причин принятого решения и направляет указанные рекомендации в установленном порядке в уполномоченный орган местного самоуправления или в орган исполнительной власти Ленинградской области, уполномоченный на принятие решения о предоставлении разрешения на Отклонение или об отказе в предоставлении такого разрешения, в случаях, предусмотренных статьей 1 областного закона от 07.07.2014 № 45-оз «О перераспределении полномочий в области градостроительной деятельности между органами государственной власти Ленинградской области и органами местного самоуправления Ленинградской области».

10.Принятие решения о предоставлении разрешения на Отклонение или об отказе в предоставлении такого разрешения осуществляется в порядке, предусмотренном нормативными правовыми актами уполномоченного органа местного самоуправления или, в случаях предусмотренных областным законом Ленинградской области от 07.07.2014 № 45-оз «О перераспределении полномочий в области градостроительной деятельности между органами государственной власти Ленинградской области и органами местного самоуправления Ленинградской области» нормативным правовым актом органа исполнительной власти Ленинградской области.

11. Физическое или юридическое лицо вправе оспорить в судебном порядке решение о предоставлении разрешения на отклонение от предельных параметров разрешенного строительства, реконструкции объектов капитального строительства или об отказе в предоставлении такого разрешения.

## ГЛАВА 3. ПОЛОЖЕНИЕ О ПОДГОТОВКЕ ДОКУМЕНТАЦИИ ПО ПЛАНИРОВКЕ ТЕРРИТОРИИ ОРГАНАМИ МЕСТНОГО САМОУПРАВЛЕНИЯ

### Статья 10. Общие положения о подготовке документации по планировке территории

1. Подготовка документации по планировке территории осуществляется в целях обеспечения устойчивого развития территорий, в том числе выделения

элементов планировочной структуры, установления границ земельных участков, установления границ зон планируемого размещения объектов капитального строительства.

2. Подготовка документации по планировке территории осуществляется в отношении выделяемых проектом планировки территории одного или нескольких смежных элементов планировочной структуры, определенных правилами землепользования и застройки Приморского городского поселения территориальных зон и (или) установленных схемой территориального планирования Выборгского муниципального района, генеральным планом Приморского городского поселения функциональных зон, территории, в отношении которой предусматривается осуществление комплексного развития территории.

3. Подготовка документации по планировке территории в целях размещения объекта капитального строительства является обязательной в следующих случаях:

1) необходимо изъятие земельных участков для государственных или муниципальных нужд в связи с размещением объекта капитального строительства федерального, регионального или местного значения;

2) необходимы установление, изменение или отмена красных линий;

3) необходимо образование земельных участков в случае, если в соответствии с земельным законодательством образование земельных участков осуществляется только в соответствии с проектом межевания территории;

4) размещение объекта капитального строительства планируется на территориях двух и более муниципальных образований, имеющих общую границу (за исключением случая, если размещение такого объекта капитального строительства планируется осуществлять на землях или земельных участках, находящихся в государственной или муниципальной собственности, и для размещения такого объекта капитального строительства не требуются предоставление земельных участков, находящихся в государственной или муниципальной собственности, и установление сервитутов);

5) планируются строительство, реконструкция линейного объекта (за исключением случая, если размещение линейного объекта планируется осуществлять на землях или земельных участках, находящихся в государственной или муниципальной собственности, и для размещения такого линейного объекта не требуются предоставление земельных участков, находящихся в государственной или муниципальной собственности, и установление сервитутов). Правительством Российской Федерации могут быть установлены иные случаи, при которых для строительства, реконструкции линейного объекта не требуется подготовка документации по планировке территории;

6) планируется размещение объекта капитального строительства, не являющегося линейным объектом, и необходимых для обеспечения его функционирования объектов капитального строительства в границах особо охраняемой природной территории или в границах земель лесного фонда;

7) планируется осуществление комплексного развития территории;

8) планируется строительство объектов индивидуального жилищного строительства с привлечением денежных средств участников долевого

строительства в соответствии с Федеральным законом от 30 декабря 2004 года № 214-ФЗ «Об участии в долевом строительстве многоквартирных домов и иных объектов недвижимости и о внесении изменений в некоторые законодательные акты Российской Федерации».

4. Не допускается осуществлять подготовку документации по планировке территории, предусматривающей размещение объектов местного значения поселения в областях, указанных в пункте 1 части 5 статьи 23 Градостроительного кодекса Российской Федерации, если размещение таких объектов не предусмотрено генеральным планом Приморского городского поселения, за исключением случаев, предусмотренных Градостроительным кодексом Российской Федерации.

5. Общие требования к документации по планировке территории установлены статьей 41.1 Градостроительного кодекса Российской Федерации.

6. Подготовка документации по планировке территории осуществляется в соответствии с материалами и результатами инженерных изысканий в случаях, предусмотренных частью 2 статьи 41.2 Градостроительного кодекса Российской Федерации.

7. Видами документации по планировке территории являются:

1) проект планировки территории;
2) проект межевания территории.

8. Состав и содержание проекта планировки территории определяются статьей 42 Градостроительного кодекса Российской Федерации.

9. Состав и содержание проекта межевания территории определяются статьей 43 Градостроительного кодекса Российской Федерации.

10. Состав и содержание документации по планировке территории, предусматривающей размещение одного или нескольких линейных объектов, устанавливаются Правительством Российской Федерации.

11. Применительно к территории ведения гражданами садоводства или огородничества для собственных нужд, территории, в границах которой не предусматривается осуществление комплексного развития территории, а также не планируется размещение линейных объектов, допускается подготовка проекта межевания территории без подготовки проекта планировки территории в целях, предусмотренных частью 2 статьи 43 Градостроительного кодекса Российской Федерации. В целях определения вида разрешенного использования земельного участка, предназначенного для размещения линейных объектов и их неотъемлемых технологических частей, для размещения которых не требуется разработка документации по планировке территории, допускается подготовка проекта межевания территории без подготовки проекта планировки территории.

12. Особенности подготовки документации по планировке территории садоводства или огородничества устанавливаются Федеральным законом от 29 июля 2017 года № 217-ФЗ «О ведении гражданами садоводства и огородничества для собственных нужд и о внесении изменений в отдельные законодательные акты Российской Федерации».

13. Проект планировки территории является основой для подготовки проекта межевания территории, за исключением случаев, предусмотренных частью 11

настоящей статьи. Подготовка проекта межевания территории осуществляется в составе проекта планировки территории или в виде отдельного документа.

14. Порядок подготовки и утверждения документации по планировке территории, порядок внесения в нее изменений и её отмены осуществляется в соответствии со статьей 45 Градостроительного кодекса Российской Федерации и законом Ленинградской области от 07.07.2014 № 45-оз «О перераспределении полномочий в области градостроительной деятельности между органами государственной власти Ленинградской области и органами местного самоуправления Ленинградской области».

15. Лицами, указанными в части 1.1 статьи 45 Градостроительного кодекса Российской Федерации, решения о подготовке документации по планировке территории принимаются самостоятельно. Подготовка документации по планировке территории осуществляется указанными лицами за счет их средств самостоятельно или привлекаемыми организациями в соответствии с законодательством Российской Федерации. Расходы указанных лиц на подготовку документации по планировке территории не подлежат возмещению за счет средств бюджетов бюджетной системы Российской Федерации.

16. Порядок подготовки документации по планировке территории, подготовка которой осуществляется на основании решений уполномоченных федеральных органов исполнительной власти, органов исполнительной власти субъектов Российской Федерации и органов местного самоуправления, порядок принятия решения об утверждении документации по планировке территории, порядок внесения изменений в такую документацию, порядок отмены такой документации или ее отдельных частей, порядок признания отдельных частей такой документации не подлежащими применению устанавливаются Правительством Российской Федерации.

17. Проекты планировки территории и проекты межевания территории до их утверждения подлежат обязательному рассмотрению на общественных обсуждениях или публичных слушаниях. Общественные обсуждения или публичные слушания по проекту планировки территории и проекту межевания территории не проводятся в случаях, предусмотренных частью 12 статьи 43 и частью 22 статьи 45 Градостроительного Кодекса Российской Федерации и другими федеральными законами, решениями Правительства Российской Федерации и постановлениями Правительства Ленинградской области, а также в случае, если проект планировки территории и проект межевания территории подготовлены в отношении:

1) территории в границах земельного участка, предоставленного садоводческому или огородническому некоммерческому товариществу для ведения садоводства или огородничества;

2) территории для размещения линейных объектов в границах земель лесного фонда.

18. Участниками общественных обсуждений или публичных слушаний по проекту планировки территории и проекту межевания территории являются граждане, постоянно проживающие на территории, в отношении которой подготовлены данные проекты, правообладатели находящихся в границах этой

территории земельных участков и (или) расположенных на них объектов капитального строительства, а также правообладатели помещений, являющихся частью указанных объектов капитального строительства.

19. Срок проведения общественных обсуждений или публичных слушаний по проекту планировки территории и проекту межевания территории со дня оповещения жителей Приморского городского поселения об их проведении до дня опубликования заключения о результатах общественных обсуждений или публичных слушаний определяется уставом Приморского городского поселения и (или) нормативным правовым актом представительного органа Приморского городского поселения и не может быть менее четырнадцати дней и более тридцати дней (если иное не установлено действующим законодательством).

## ГЛАВА 4. ПОЛОЖЕНИЕ О ПРОВЕДЕНИИ ОБЩЕСТВЕННЫХ ОБСУЖДЕНИЙ ИЛИ ПУБЛИЧНЫХ СЛУШАНИЙ ПО ВОПРОСАМ ЗЕМЛЕПОЛЬЗОВАНИЯ И ЗАСТРОЙКИ

### Статья 11. Проведение общественных обсуждений или публичных слушаний по вопросам землепользования и застройки

1. Общественные обсуждения или публичные слушания по вопросам землепользования и застройки проводятся в соответствии со статьями 5.1, 28, 31, 39 и 46 Градостроительного кодекса Российской Федерации, законодательством Российской Федерации и Ленинградской области, в порядке, определяемом Уставом Приморского городского поселения (или) нормативным правовым актом представительного органа Приморского городского поселения.

Уполномоченным органом местного самоуправления на проведение и организацию общественных обсуждений и публичных слушаний по проектам и вопросам градостроительной деятельности является администрация Приморского городского поселения.

Непосредственное проведение общественных обсуждений или публичных слушаний по проектам о внесении изменений в Правила, проектам решений о предоставлении разрешения на условно разрешённый вид использования земельного участка или объекта капитального строительства, о предоставлении разрешения на отклонение от предельных параметров разрешенного строительства, реконструкции объектов капитального строительства осуществляет Комиссия по организации публичных слушаний, состав которой утверждается постановлением администрации Приморского городского поселения.

2. В целях соблюдения права человека на благоприятные условия жизнедеятельности, прав и законных интересов правообладателей земельных участков и объектов капитального строительства в обязательном порядке проводятся общественные обсуждения или публичные слушания, за исключением случаев, предусмотренных Градостроительным кодексом Российской Федерации, другими федеральными законами и иными нормативными правовыми актами Российской Федерации, а также законами и иными нормативными правовыми актами Ленинградской области, по следующим проектам:

1) проектам Правил;

2) проектам планировки территории;

3) проектам межевания территории;

4) проектам, предусматривающим внесение изменений в один из указанных в пунктах 1-3 части 2 настоящей статьи утвержденных документов;

5) проектам решений о предоставлении разрешения на условно разрешенный вид использования земельного участка или объекта капитального строительства;

6) проектам решений о предоставлении разрешения на отклонение от предельных параметров разрешенного строительства, реконструкции объектов капитального строительства.

3. Участниками общественных обсуждений или публичных слушаний по проектам Правил, проектам планировки территории, проектам межевания территории, проектам, предусматривающим внесение изменений в один из указанных утвержденных документов, являются граждане, постоянно проживающие на территории, в отношении которой подготовлены данные проекты, правообладатели находящихся в границах этой территории земельных участков и (или) расположенных на них объектов капитального строительства, а также правообладатели помещений, являющихся частью указанных объектов капитального строительства.

4. Участниками общественных обсуждений или публичных слушаний по проектам решений о предоставлении разрешения на условно разрешенный вид использования земельного участка или объекта капитального строительства, проектам решений о предоставлении разрешения на отклонение от предельных параметров разрешенного строительства, реконструкции объектов капитального строительства являются граждане, постоянно проживающие в пределах территориальной зоны, в границах которой расположен земельный участок или объект капитального строительства, в отношении которых подготовлены данные проекты, правообладатели находящихся в границах этой территориальной зоны земельных участков и (или) расположенных на них объектов капитального строительства, граждане, постоянно проживающие в границах земельных участков, прилегающих к земельному участку, в отношении которого подготовлены данные проекты, правообладатели таких земельных участков или расположенных на них объектов капитального строительства, правообладатели помещений, являющихся частью объекта капитального строительства, в отношении которого подготовлены данные проекты, а в случае, предусмотренном частью 3 статьи 39 Градостроительного кодекса Российской Федерации, также правообладатели земельных участков и объектов капитального строительства, подверженных риску негативного воздействия на окружающую среду в результате реализации данных проектов.

5. Составы процедур проведения общественных обсуждений и публичных слушаний предусмотрены частями 4 и 5 статьи 5.1 Градостроительного кодекса Российской Федерации.

6. Обработка персональных данных участников общественных обсуждений и публичных слушаний осуществляется с учетом требований, установленных Федеральным законом от 27.07.2006 года № 152-ФЗ «О персональных данных».

7. Продолжительность общественных обсуждений или публичных слушаний по проекту Правил составляет не более одного месяца со дня опубликования такого проекта, если иное не предусмотрено действующим законодательством.

8. В случае подготовки изменений в Правила в части внесения изменений в градостроительный регламент, установленный для конкретной территориальной зоны, а также в случае подготовки изменений в Правила в связи с принятием решения о комплексном развитии территории, общественные обсуждения или публичные слушания по внесению изменений в Правила проводятся в границах территориальной зоны, для которой установлен такой градостроительный регламент, в границах территории, подлежащей комплексному развитию.

9. В целях внесения изменений в Правила в случаях, предусмотренных пунктами 3-5, 7 части 2, частью 3.1 статьи 33 Градостроительного кодекса Российской Федерации, а также в случае однократного изменения видов разрешенного использования, установленных градостроительным регламентом для конкретной территориальной зоны, без изменения ранее установленных предельных параметров разрешенного строительства, реконструкции объектов капитального строительства и (или) в случае однократного изменения одного или нескольких предельных параметров разрешенного строительства, реконструкции объектов капитального строительства, установленных градостроительным регламентом для конкретной территориальной зоны, не более чем на десять процентов, проведение публичных слушаний или общественных обсуждений не требуется.

10. Особенности проведения общественных обсуждений или публичных слушаний по проектам планировки территории, проектам межевания территории, проектам, предусматривающим внесение изменений в один из указанных утвержденных документов, проекты решений о предоставлении разрешения на условно разрешенный вид использования земельного участка или объекта капитального строительства, проектам решений о предоставлении разрешения на отклонение от предельных параметров разрешенного строительства, реконструкции объектов капитального строительства определены статьями 8, 9, 10 Правил и статьями 39 и 46 Градостроительного кодекса Российской Федерации.

## ГЛАВА 5. ПОЛОЖЕНИЕ О ВНЕСЕНИИ ИЗМЕНЕНИЙ В ПРАВИЛА ЗЕМЛЕПОЛЬЗОВАНИЯ И ЗАСТРОЙКИ

### Статья 12. Порядок внесения изменений в Правила землепользования и застройки

1. Внесение изменений в Правила осуществляется в порядке, предусмотренном статьями 31 и 32 Градостроительного кодекса Российской Федерации, с учетом особенностей, установленных статьей 33 Градостроительного кодекса Российской Федерации и областным законом от 07.07.2014 № 45-оз «О перераспределении полномочий в области градостроительной деятельности между

органами государственной власти Ленинградской области и органами местного самоуправления Ленинградской области».

2. Основания для внесения изменений в Правила предусмотрены частью 2 статьи 33 Градостроительного кодекса Российской Федерации.

3. Предложения о внесении изменений в Правила направляются в Комиссию.

Комиссия в течение двадцати пяти дней со дня поступления предложения о внесении изменений в Правила проверяет их соответствие законодательству Российской Федерации и осуществляет подготовку заключения, в котором содержится рекомендация о внесении в соответствии с поступившим предложением изменения в Правила или об отклонении такого предложения с указанием причин отклонения, и направляет это заключение в установленном порядке в орган исполнительной власти Ленинградской области, уполномоченный на принятие решения о подготовке проекта о внесении изменений в Правила.

4. В целях внесения изменений в Правила в случаях, предусмотренных пунктами 3-5 части 2 и частью 3.1 статьи 33 Градостроительного кодекса Российской Федерации, а также в случае однократного изменения видов разрешенного использования, установленных градостроительным регламентом для конкретной территориальной зоны, без изменения ранее установленных предельных параметров разрешенного строительства, реконструкции объектов капитального строительства и (или) в случае однократного изменения одного или нескольких предельных параметров разрешенного строительства, реконструкции объектов капитального строительства, установленных градостроительным регламентом для конкретной территориальной зоны, не более чем на десять процентов, подготовка предусмотренного частью 3 настоящей статьи заключения Комиссии не требуется.

5. В случае, если правилами землепользования и застройки не обеспечена возможность размещения на территориях поселения предусмотренных документами территориального планирования объектов федерального значения, объектов регионального значения, объектов местного значения муниципального района (за исключением линейных объектов), уполномоченный федеральный орган исполнительной власти, уполномоченный орган исполнительной власти субъекта Российской Федерации, уполномоченный орган местного самоуправления Выборгского муниципального района направляют требование о внесении изменений в правила землепользования и застройки в целях обеспечения размещения указанных объектов.

Указанное требование может быть направлено непосредственно в исполнительный орган Ленинградской области, уполномоченный на принятие решения о подготовке проекта о внесении изменений в Правила.

6. Принятие решения о подготовке проекта о внесении изменений в Правила или об отклонении предложения о внесении изменения в данные Правила, подготовка проекта о внесения изменений в Правила, проверка проекта о внесения изменений в Правила, принятие решения об утверждении проекта о внесения изменений в Правила или направлении его на доработку осуществляется в соответствии с порядком, предусмотренным Градостроительным кодексом Российской Федерации и нормативным правовым актом органа исполнительной

власти Ленинградской области, уполномоченного Правительством Ленинградской области на осуществление полномочий органов местного самоуправления Ленинградской области в области градостроительной деятельности.

## ГЛАВА 6. ПОЛОЖЕНИЕ О РЕГУЛИРОВАНИИ ИНЫХ ВОПРОСОВ ЗЕМЛЕПОЛЬЗОВАНИЯ И ЗАСТРОЙКИ

### Статья 13. Комплексное развитие территории

1. Комплексное развитие территории – совокупность мероприятий, выполняемых в соответствии с утвержденной документацией по планировке территории и направленных на создание благоприятных условий проживания граждан, обновление среды жизнедеятельности и территорий общего пользования поселений.

2. Целями комплексного развития территории являются:

1) обеспечение сбалансированного и устойчивого развития поселений путем повышения качества городской среды и улучшения внешнего облика, архитектурно-стилистических и иных характеристик объектов капитального строительства;

2) обеспечение достижения показателей, в том числе в сфере жилищного строительства и улучшения жилищных условий граждан, в соответствии с указами Президента Российской Федерации, национальными проектами, государственными программами;

3) создание необходимых условий для развития транспортной, социальной, инженерной инфраструктур, благоустройства территорий поселений, повышения территориальной доступности таких инфраструктур;

4) повышение эффективности использования территорий поселений, в том числе формирование комфортной городской среды, создание мест обслуживания и мест приложения труда;

5) создание условий для привлечения внебюджетных источников финансирования обновления застроенных территорий.

3. Комплексное развитие территории осуществляется в соответствии с положениями Градостроительного Кодекса Российской Федерации, а также с гражданским законодательством, жилищным законодательством, земельным законодательством, законодательством об охране объектов культурного наследия (памятников истории и культуры) народов Российской Федерации, законодательством в области охраны окружающей среды.

4. Виды комплексного развития территории:

1) комплексное развитие территории жилой застройки;

2) комплексное развитие территории нежилой застройки;

3) комплексное развитие незастроенной территории;

4) комплексное развитие территории по инициативе правообладателей.

5. Требования к территории, в отношении которой может осуществляться комплексное развитие территории конкретного вида, установлены статьей 65 Градостроительного кодекса Российской Федерации.

6. Решение о комплексном развитии территории принимается главой администрации Приморского городского поселения, за исключением случаев, предусмотренных пунктами 1 и 2 части 2 статьи 66 Градостроительного кодекса Российской Федерации.

Территории, в границах которых предусматривается осуществление комплексного развития территории, устанавливаются на карте градостроительного зонирования. Границы таких территорий могут не совпадать с границами территориальных зон и отображаться на отдельной карте, являющейся приложением к карте градостроительного зонирования. В отношении таких территорий заключается один или несколько договоров о комплексном развитии территории.

7. Порядок реализации решения о комплексном развитии территории; порядок определения границ территории, подлежащей комплексному развитию; иные требования к комплексному развитию территории устанавливаются нормативным правовым актом субъекта Российской Федерации с учетом требований Градостроительного кодекса Российской Федерации, жилищного законодательства, земельного законодательства.

8. Этапы принятия и реализации решения о комплексном развитии территории, требования к процедурам по отдельным этапам определены статьями 66 – 69 Градостроительного кодекса Российской Федерации.

9. Реализация комплексного развития территории по инициативе правообладателей осуществляется в соответствии со статьей 70 Градостроительного кодекса Российской Федерации.

10. Земельные участки, находящиеся в границах территории, в отношении которой принято решение о комплексном развитии территории жилой застройки или решение о комплексном развитии территории нежилой застройки, и (или) расположенные на них объекты недвижимого имущества могут быть изъяты для государственных или муниципальных нужд в целях комплексного развития территории в порядке, установленном земельным законодательством, если иное не предусмотрено Градостроительным кодексом Российской Федерации и Жилищным кодексом Российской Федерации.

11. В целях комплексного развития территории жилой застройки не могут быть изъяты для государственных или муниципальных нужд в целях комплексного развития территории:

1) расположенные в границах такой территории земельные участки, предназначенные для размещения объектов федерального значения, а также земельные участки, на которых расположены эти объекты, за исключением случаев согласования включения указанных земельных участков в границы территории, подлежащей комплексному развитию в соответствии с частью 10 статьи 65 Градостроительного кодекса Российской Федерации;

2) земельные участки с расположенными на них многоквартирными домами, не предусмотренными пунктом 2 части 2 статьи 65 Градостроительного кодекса Российской Федерации, а также жилые помещения в таких многоквартирных домах;

3) земельные участки с расположенными на них домами блокированной застройки, объектами индивидуального жилищного строительства, садовыми

домами, за исключением земельных участков с расположенными на них объектами, которые признаны аварийными или которые соответствуют критериям, установленным субъектом Российской Федерации и характеризующим их высокий уровень износа, ненадлежащее техническое состояние или отсутствие систем инженерно-технического обеспечения;

4) иные объекты недвижимого имущества, определенные Правительством Российской Федерации, нормативным правовым актом субъекта Российской Федерации.

## Статья 14. Ограничения использования земельных участков и объектов капитального строительства, расположенных в границах зон с особыми условиями использования территорий

Ограничения использования земельных участков и (или) объектов капитального строительства, расположенных в границах зон с особыми условиями использования территорий устанавливаются в соответствии с законодательством Российской Федерации.

Со дня установления или изменения зоны с особыми условиями использования территории на земельных участках, расположенных в границах такой зоны, не допускаются строительство, использование зданий, сооружений, разрешенное использование (назначение) которых не соответствует ограничениям использования земельных участков, предусмотренных решением об установлении, изменении зоны с особыми условиями использования территории, а также иное использование земельных участков, не соответствующее указанным ограничениям, если иное не предусмотрено Земельным кодексом Российской Федерации.

Реконструкция указанных зданий, сооружений может осуществляться только путем их приведения в соответствие с ограничениями использования земельных участков, установленными в границах зоны с особыми условиями использования территории.

## Статья 15. Требования к архитектурно-градостроительному облику объектов капитального строительства

Требования к архитектурно-градостроительному облику объектов капитального строительства и Правила согласования архитектурно-градостроительного облика объекта капитального строительства регулируются положениями Градостроительного кодекса Российской Федерации, постановлением Правительства Российской Федерации от 29 мая 2023 года № 857 и настоящими Правилами.

Архитектурно-градостроительный облик – замысел архитектурного решения объекта капитального строительства, достигнутый композиционной взаимоувязкой форм, фактурной совместимостью отделочных материалов, цветового решения и характера размещения деталей и элементов объекта капитального строительства, включающего подчинение системе композиционных осей, членение фасадов с учетом принятых приемов архитектурно-художественной композиции, объемно-пространственного построения объекта капитального строительства.

1. В градостроительных регламентах территориальных зон, предусмотренных в статьях 23, 25-38, 41, 45, 63, 66, 69 настоящих Правил, установлены требования к архитектурно-градостроительному облику объектов капитального строительства с учетом положений настоящей статьи.

2. Архитектурно-градостроительный облик объекта капитального строительства, расположенного в границах территорий, отображенных на карте территорий, в границах которых предусматриваются требования к архитектурно-градостроительному облику объектов капитального строительства, подлежит согласованию с уполномоченным органом при осуществлении строительства, реконструкции объекта капитального строительства.

3. Решение о согласовании архитектурно-градостроительного облика объекта капитального строительства принимается уполномоченным органом с учетом рекомендаций консультативно - экспертного совета по рассмотрению архитектурно-градостроительного облика населенных пунктов, зданий, сооружений Ленинградской области, образованного постановлением Губернатора Ленинградской области от 31 мая 2021 года № 40-пг.

4. Согласование архитектурно-градостроительного облика объекта капитального строительства не требуется в отношении:

1) объектов капитального строительства, расположенных на земельных участках, действие градостроительного регламента на которые не распространяется;

2) объектов, для строительства или реконструкции которых не требуется получение разрешения на строительство;

3) объектов, расположенных на земельных участках, находящихся в пользовании учреждений, исполняющих наказание;

4) объектов обороны и безопасности, объектов Вооруженных Сил Российской Федерации, других войск, воинских формирований и органов, осуществляющих функции в области обороны страны и безопасности государства;

5) гидротехнических сооружений;

6) объектов и инженерных сооружений, предназначенных для производства и поставок товаров в сферах электро-, газо-, тепло-, водоснабжения и водоотведения;

7) подземных сооружений;

8) объектов капитального строительства, предназначенных для наблюдений за физическими и химическими процессами, происходящими в окружающей среде, определения ее гидрометеорологических, агрометеорологических и гелиогеофизических характеристик, уровня загрязнения атмосферного воздуха, почв и водных объектов;

9) объектов капитального строительства, предназначенных (используемых) для обработки, утилизации, обезвреживания и размещения отходов производства и потребления;

10) объектов капитального строительства, предназначенных для обезвреживания, размещения и утилизации медицинских отходов;

11) объектов капитального строительства, предназначенных для хранения, переработки и утилизации биологических отходов;

12) объектов капитального строительства, связанных с обращением с

радиоактивными отходами;

13) объектов капитального строительства, связанных с обращением веществ, разрушающих озоновый слой;

14) объектов использования атомной энергии;

15) опасных производственных объектов, определяемых в соответствии с законодательством Российской Федерации.

Часть II. Градостроительное зонирование
Часть III. Градостроительные регламенты

# ОГЛАВЛЕНИЕ

ЧАСТЬ II. ГРАДОСТРОИТЕЛЬНОЕ ЗОНИРОВАНИЕ....6
ГЛАВА 7. КАРТА ГРАДОСТРОИТЕЛЬНОГО ЗОНИРОВАНИЯ....6
Статья 16. Состав и содержание карты градостроительного зонирования....6
Статья 17. Перечень территориальных зон, установленных на карте градостроительного зонирования....6
ГЛАВА 8. ЗОНЫ С ОСОБЫМИ УСЛОВИЯМИ ИСПОЛЬЗОВАНИЯ ТЕРРИТОРИЙ....9
Статья 18. Перечень зон с особыми условиями использования территорий....9
Статья 19. Осуществление землепользования и застройки в зонах с особыми условиями использования территорий....10
ЧАСТЬ III. ГРАДОСТРОИТЕЛЬНЫЕ РЕГЛАМЕНТЫ....10
ГЛАВА 9. ОБЩИЕ ПОЛОЖЕНИЯ....10
Статья 20. Общие положения о градостроительных регламентах....10
Статья 21. Общие требования к видам разрешенного использования земельных участков и объектов капитального строительства....13
Статья 22. Общие требования к предельным размерам земельных участков и предельным параметрам разрешенного строительства, реконструкции объектов капитального строительства..16
Статья 22.1 Требования к архитектурно-градостроительному облику объектов капитального строительства. Общие положения....21
1. Требования к архитектурно-градостроительному облику объектов капитального строительства, расположенных в жилых зонах....21
2. Требования к архитектурно-градостроительному облику объектов капитального строительства, расположенных в общественно-деловых зонах:....30
3. Требования к архитектурно-градостроительному облику объектов капитального строительства, расположенных в производственных зонах:....38
4. Требования к архитектурно-градостроительному облику объектов капитального строительства, расположенных в зонах рекреационного назначения:....46
ГЛАВА 10. ГРАДОСТРОИТЕЛЬНЫЕ РЕГЛАМЕНТЫ....52
Статья 23. Зона застройки индивидуальными жилыми домами (ТЖ.1)....52
Статья 24. Зона застройки индивидуальными жилыми домами в границах ООПТ «Березовые острова» (ТЖ.1_О2))....55
Статья 25. Зона застройки индивидуальными жилыми домами в границах ТРЗ «Приморская» (ТЖ.1_ТРЗ.1)....58
Статья 26. Зона застройки индивидуальными жилыми домами в границах ТРЗ «Берег Финского залива» (ТЖ.1_ТРЗ.2)....60
Статья 27. Зона застройки индивидуальными жилыми домами (ТЖ.1.1)....63
Статья 28. Зона застройки малоэтажными многоквартирными жилыми домами (ТЖ.2)....70
Статья 29. Зона застройки среднеэтажными жилыми домами (ТЖ.3)....72
Статья 30. Зона застройки многоэтажными жилыми домами (ТЖ.4)....75
Статья 31. Многофункциональная общественно-деловая зона (ТД.1)....77
Статья 32. Многофункциональная общественно-деловая зона в границах ТРЗ «Приморская» (ТД.1_ТРЗ.1)....80
Статья 33. Многофункциональная общественно-деловая зона в границах ТРЗ «Берег Финского залива» (ТД.1_ТРЗ.2)....83
Статья 34. Зона специализированной общественной застройки (ТД.2)....85

Статья 35. Зона размещения объектов специализированной общественной застройки объектов культурного наследия (ТД.3).....87
Статья 36. Зона размещения объектов специализированной общественной застройки (культовых зданий и сооружений) (ТД.3.1).....89
Статья 37. Зона размещения объектов специализированной общественной застройки (культовых зданий и сооружений) в границах ООПТ «Березовые острова» (ТД.3.1_О2).....90
Статья 38. Зона смешанной и общественно-деловой застройки (ТЖД.1).....92
Статья 39. Производственная зона для размещения объектов, санитарно-защитная зона которых не превышает 1000 метров (ТП.1).....94
Статья 40. Производственная зона для размещения объектов, санитарно-защитная зона которых не превышает 300 метров (ТП.3).....96
Статья 41. Производственная зона для размещения объектов, санитарно-защитная зона которых не превышает 100 метров (ТП.4).....99
Статья 42. Производственная зона для размещения объектов, санитарно-защитная зона которых не превышает 100 метров (ТП.4.1).....102
Статья 43. Производственная зона для размещения объектов, санитарно-защитная зона которых не превышает 50 метров (ТП.5).....104
Статья 44. Производственная зона для размещения объектов, санитарно-защитная зона которых не превышает 50 метров (ТП.5.1).....106
Статья 45. Коммунально-складская зона (ТК.1).....108
Статья 46. Коммунально-складская зона (ТК.1.1).....109
Статья 47. Коммунально-складская зона в границах ТРЗ «Берег Финского залива» (ТК.1_ТРЗ.2) ..... 111
Статья 48. Зона инженерной инфраструктуры (ТИ.1).....112
Статья 49. Зона инженерной инфраструктуры в границах ТРЗ «Приморская» (ТИ.1_ТРЗ.1).....113
Статья 50. Зона инженерной инфраструктуры (ТИ.1.1).....115
Статья 51. Зона транспортной инфраструктуры (ТТ.1).....116
Статья 52. Зона транспортной инфраструктуры (ТТ.1.1).....118
Статья 53. Зона портовых комплексов (ТПК.1).....120
Статья 54. Зона садоводческих или огороднических некоммерческих товариществ (ТСХ.1).....122
Статья 55. Зона садоводческих или огороднических некоммерческих товариществ (ТСХ.1.1).....124
Статья 56. Зона садоводческих или огороднических некоммерческих товариществ в границах ТРЗ «Приморская» (ТСХ.1.1_ТРЗ.1).....127
Статья 57. Зона садоводческих или огороднических некоммерческих товариществ в границах ТРЗ «Берег Финского залива» (ТСХ.1.1_ТРЗ.2).....129
Статья 58. Зона для ведения личных подсобных хозяйств (ТСХ.3).....131
Статья 59. Зона для ведения личных подсобных хозяйств в границах ТРЗ «Приморская» (ТСХ.3_ТРЗ.1)..... 132
Статья 60. Зона сельскохозяйственного использования (ТСХ.4).....134
Статья 61. Зона озелененных территорий общего пользования (ТР.1).....135
Статья 62. Зона озелененных территорий общего пользования в границах ООПТ «Березовые острова» (ТР.1_О2)..... 138
Статья 63. Зона объектов отдыха и туризма (ТР.2).....140
Статья 64. Зона объектов отдыха и туризма (ТР.2.1).....141
Статья 65. Зона объектов отдыха и туризма в границах ТРЗ «Приморская» (ТР.2.1_ТРЗ.1).....143
Статья 66. Зона объектов отдыха и туризма в границах ТРЗ «Берег финского залива» (ТР.2.1_ТРЗ.2).....145

Статья 67. Зона в границах территорий, используемых и предназначенных для отдыха, туризма, занятий физической культурой и спортом озера Зеркальное (ТР.3).....146
Статья 68. Зона в границах территорий, используемых и предназначенных для отдыха, туризма, занятий физической культурой и спортом озера Зеркальное (ТР.3.1).....148
Статья 69. Зона объектов физической культуры и массового спорта (ТР.4).....149
Статья 70. Зона пляжей (ТР.5).....151
Статья 71. Зона кладбищ (ТСН.1).....152
Статья 72. Зона кладбищ (ТСН.1.1).....153
Статья 73. Зона озелененных территорий специального назначения (ТСН.2).....155
Статья 74. Зона режимных территорий (ТВ.1).....156
Статья 75. Зона природных ландшафтов (ТПЛ.1).....157
ГЛАВА 11. ОГРАНИЧЕНИЯ ИСПОЛЬЗОВАНИЯ ЗЕМЕЛЬНЫХ УЧАСТКОВ И ОБЪЕКТОВ КАПИТАЛЬНОГО СТРОИТЕЛЬСТВА, УСТАНАВЛИВАЕМЫЕ В СООТВЕТСТВИИ С ЗАКОНОДАТЕЛЬСТВОМ РОССИЙСКОЙ ФЕДЕРАЦИИ.....159
Статья 76. Общие положения..... 159
Статья 77. Ограничения использования земельных участков и объектов капитального строительства в зонах охраны объектов культурного наследия.....159
Статья 78. Требования к архитектурно-градостроительному облику объектов капитального строительства в зонах регулирования застройки и хозяйственной деятельности ЗРЗ-1, ЗРЗ-2, ЗРЗ-3. ..... 165
Статья 79. Ограничения использования земельных участков и объектов капитального строительства в защитной зоне объекта культурного наследия.....170
Статья 80. Ограничения использования земельных участков и объектов капитального строительства в охранной зоне объектов электроэнергетики (объектов электросетевого хозяйства и объектов по производству электрической энергии).....171
Статья 81. Ограничения использования земельных участков и объектов капитального строительства в границах придорожных полос автомобильных дорог.....171
Статья 82. Ограничения использования земельных участков и объектов капитального строительства в границах охранных зон трубопроводов (газопроводов, нефтепродуктопроводов) ..... 172
Статья 83. Ограничения использования земельных участков и объектов капитального строительства в охранной зоне линий и сооружений связи.....172
Статья 84. Ограничения использования земельных участков и объектов капитального строительства в зоне охраняемого военного объекта, охранной зоне военного объекта, запретных и специальных зонах, устанавливаемых в связи с размещением указанных объектов.....172
Статья 85. Ограничения использования земельных участков и(или) объектов капитального строительства в границах охранных зон стационарных пунктов наблюдений за состоянием окружающей среды, ее загрязнением.....173
Статья 86. Ограничения использования земельных участков и объектов капитального строительства в границах водоохранных зон и прибрежных защитных полос.....173
Статья 87. Ограничения использования земельных участков и объектов капитального строительства в зонах затопления и подтопления.....174
Статья 88. Ограничения использования земельных участков и объектов капитального строительства в санитарно-защитной зоне.....174
Статья 89. Ограничения использования земельных участков и объектов капитального строительства в зоне минимальных расстояний до магистральных или промышленных трубопроводов (газопроводов, нефтепродуктопроводов).....175

Статья 90. Ограничения использования земельных участков и объектов капитального строительства в зонах санитарной охраны источников питьевого и хозяйственно-бытового водоснабжения..... 175

# ЧАСТЬ II. ГРАДОСТРОИТЕЛЬНОЕ ЗОНИРОВАНИЕ

## ГЛАВА 7. КАРТА ГРАДОСТРОИТЕЛЬНОГО ЗОНИРОВАНИЯ

### Статья 16. Состав и содержание карты градостроительного зонирования

Настоящие Правила включают в себя карту градостроительного зонирования, на которой установлены границы территориальных зон; приложения к карте градостроительного зонирования: «Карта территорий, в границах которых предусматриваются требования к архитектурно-градостроительному облику объектов капитального строительства», «Карта территорий, в границах которых предусматривается осуществление комплексного развития территории».

На карте градостроительного зонирования отображены границы населенных пунктов, входящих в состав Приморского городского поселения Выборгского муниципального района Ленинградской области (далее – Приморское городское поселение), границы территорий объектов культурного наследия, границы зон с особыми условиями использования территорий.

### Статья 17. Перечень территориальных зон, установленных на карте градостроительного зонирования

Перечень территориальных зон, установленных на карте градостроительного зонирования, приведен в таблице 17.1.

Таблица 17.1

| № п/п | Кодовое обозначение | Наименование территориальной зоны |
|---|---|---|
| **Жилые зоны** | | |
| 1 | ТЖ.1 | Зона застройки индивидуальными жилыми домами (ТЖ.1) |
| 2 | ТЖ.1_О2 | Зона застройки индивидуальными жилыми домами в границах ООПТ «Березовые острова» (ТЖ.1_О2) |
| 3 | ТЖ.1_ТРЗ.1 | Зона застройки индивидуальными жилыми домами в границах ТРЗ «Приморская» (ТЖ.1_ТРЗ.1) |
| 4 | ТЖ.1_ТРЗ.2 | Зона застройки индивидуальными жилыми домами в границах ТРЗ «Берег Финского залива» (ТЖ.1_ТРЗ.2) |
| 5 | ТЖ.1.1 | Зона застройки индивидуальными жилыми домами (ТЖ.1.1) |
| | ТЖ.1.1-ЗОЛ | Подзона зоны застройки индивидуальными жилыми домами (ТЖ.1.1-ЗОЛ) |
| | ТЖ.1.1-ЗРЗ-1 | Подзона зоны застройки индивидуальными жилыми домами (ТЖ.1.1-ЗРЗ-1) |
| | ТЖ.1.1-ЗРЗ-2 | Подзона зоны застройки индивидуальными жилыми домами (ТЖ.1.1-ЗРЗ-2) |
| 6 | ТЖ.2 | Зона застройки малоэтажными многоквартирными жилыми домами (ТЖ.2) |
| 7 | ТЖ.3 | Зона застройки среднеэтажными жилыми домами (ТЖ.3) |
| 8 | ТЖ.4 | Зона застройки многоэтажными жилыми домами (ТЖ.4) |
| **Общественно-деловые зоны** | | |

| № п/п | Кодовое обозначение | Наименование территориальной зоны |
|---|---|---|
| 9 | ТД.1 | Многофункциональная общественно-деловая зона (ТД.1) |
| | ТД.1-ЗРЗ-1 | Подзона многофункциональной общественно-деловой зоны (ТД.1-ЗРЗ-1) |
| 10 | ТД.1_ТРЗ.1 | Многофункциональная общественно-деловая зона в границах ТРЗ «Приморская» (ТД.1_ТРЗ.1) |
| 11 | ТД.1_ТРЗ.2 | Многофункциональная общественно-деловая зона в границах ТРЗ «Берег Финского залива» (ТД.1_ТРЗ.2) |
| 12 | ТД.2 | Зона специализированной общественной застройки (ТД.2) |
| 13 | ТД.3 | Зона размещения объектов специализированной общественной застройки объектов культурного наследия (ТД.3) |
| | ТД.3-ЗОЛ | Подзона зоны размещения объектов специализированной общественной застройки объектов культурного наследия (ТД.3-ЗОЛ) |
| 14 | ТД.3.1 | Зона специализированной общественной застройки (культовых зданий и сооружений) (ТД.3.1) |
| 15 | ТД.3.1_О2 | Зона специализированной общественной застройки (культовых зданий и сооружений) в границах ООПТ «Березовые острова» (ТД.3.1_О2) |
| 16 | ТЖД.1 | Зона смешанной и общественно-деловой застройки (ТЖД.1) |
| **Производственные зоны** | | |
| 17 | ТП.1 | Производственная зона размещения объектов, санитарно-защитная зона которых не превышает 1000 метров (ТП.1) |
| 18 | ТП.3 | Производственная зона размещения объектов, санитарно-защитная зона которых не превышает 300 метров (ТП.3) |
| | ТП.3-Д.1 | Подзона производственной зоны размещения объектов, санитарно-защитная зона которых не превышает 300 метров в границах достопримечательного места «Батарея Хумалайоки. Комплекс - Батарея на 4 пушки 35 калибра» (Зона I) (ТП.3-Д.1) |
| | ТП.3-Д.2 | Подзона производственной зоны размещения объектов, санитарно-защитная зона которых не превышает 300 метров в границах достопримечательного места «Батарея Хумалайоки. Комплекс - Батарея на 4 пушки 35 калибра» (Зона II ) (ТП.3-Д.2) |
| 19 | ТП.4 | Производственная зона размещения объектов, санитарно-защитная зона которых не превышает 100 метров (ТП.4) |
| | ТП.4.-О1 | Подзона производственной зоны размещения объектов, санитарно-защитная зона которых не превышает 100 метров в границах ООПТ «Выборгский» (ТП.4-О1) |
| 20 | ТП.4.1 | Производственная зона размещения объектов, санитарно-защитная зона которых не превышает 100 метров (ТП.4.1) |
| 21 | ТП.5 | Производственная зона размещения объектов, санитарно-защитная зона которых не превышает 50 метров (ТП.5) |
| 22 | ТП.5.1 | Производственная зона размещения объектов, санитарно-защитная зона которых не превышает 50 метров (ТП.5.1) |
| 23 | ТК.1 | Коммунально-складская зона (ТК.1) |
| 24 | ТК.1.1 | Коммунально-складская зона (ТК.1.1) |
| 25 | ТК.1_ТРЗ.2 | Коммунально-складская зона в границах ТРЗ «Берег Финского залива» (ТК.1_ТРЗ.2) |

| № п/п | Кодовое обозначение | Наименование территориальной зоны |
|---|---|---|
| **Зоны объектов инженерной и транспортной инфраструктур** | | |
| 26 | ТИ.1 | Зона инженерной инфраструктуры (ТИ.1) |
| 27 | ТИ.1_ТРЗ.1 | Зона инженерной инфраструктуры в границах ТРЗ «Приморская» (ТИ.1_ТРЗ.1) |
| | ТИ.1_ТРЗ.1-ЗРЗ-3 | Подзона зоны инженерной инфраструктуры (ТИ.1_ТРЗ.1-ЗРЗ-3) |
| 28 | ТИ.1.1 | Зона инженерной инфраструктуры (ТИ.1.1) |
| 29 | ТТ.1 | Зона транспортной инфраструктуры (ТТ.1) |
| 30 | ТТ.1.1 | Зона транспортной инфраструктуры (ТТ.1.1) |
| 31 | ТПК.1 | Зона портовых комплексов (ТПК.1) |
| | ТПК.1-Д.2 | Подзона зоны портовых комплексов в границах достопримечательного места «Батарея Хумалайоки. Комплекс - Батарея на 4 пушки 35 калибра», (Зона II) (ТПК.1-Д.2) |
| **Зоны сельскохозяйственного использования** | | |
| 32 | ТСХ.1 | Зона садоводческих или огороднических некоммерческих товариществ (ТСХ.1) |
| 33 | ТСХ.1.1 | Зона садоводческих или огороднических некоммерческих товариществ (ТСХ.1.1) |
| 34 | ТСХ.1.1_ТРЗ.1 | Зона садоводческих или огороднических некоммерческих товариществ в границах ТРЗ «Приморская» (ТСХ.1.1_ТРЗ.1) |
| 35 | ТСХ.1.1_ТРЗ.2 | Зона садоводческих или огороднических некоммерческих товариществ в границах ТРЗ «Берег Финского залива» (ТСХ.1.1_ТРЗ.2) |
| 36 | ТСХ.3 | Зона для ведения личных подсобных хозяйств (ТСХ.3) |
| 37 | ТСХ.3_ТРЗ.1 | Зона для ведения личных подсобных хозяйств в границах ТРЗ «Приморская» (ТСХ.3_ТРЗ.1) |
| 38 | ТСХ.4 | Зона сельскохозяйственного использования (ТСХ.4) |
| **Зоны рекреационного назначения** | | |
| 39 | ТР.1 | Зона озелененных территорий общего пользования (ТР.1) |
| | ТР.1-ЗОЛ | Подзона зоны озелененных территорий общего пользования (ТР.1-ЗОЛ) |
| | ТР.1-ЗРЗ-1 | Подзона зоны озелененных территорий общего пользования (ТР.1-ЗРЗ-1) |
| | ТР.1-О1 | Подзона зоны озелененных территорий общего пользования в границах ООПТ «Выборгский» (ТР.1_О1) |
| 40 | ТР.1_О2 | Зона озелененных территорий общего пользования в границах ООПТ «Березовые острова» (ТР.1_О2) |
| 41 | ТР.2 | Зона объектов отдыха и туризма (ТР.2) |
| 42 | ТР.2.1 | Зона объектов отдыха и туризма (ТР.2.1) |
| 43 | ТР.2.1_ТРЗ.1 | Зона объектов отдыха и туризма в границах ТРЗ «Приморская» (ТР.2.1_ТРЗ.1) |
| 44 | ТР.2.1_ТРЗ.2 | Зона объектов отдыха и туризма в границах ТРЗ «Берег Финского залива» (ТР.2.1_ТРЗ.2) |
| 45 | ТР.3 | Зона в границах территорий, используемых и предназначенных для отдыха, туризма, занятий физической культурой и спортом озера |

| № п/п | Кодовое обозначение | Наименование территориальной зоны |
|---|---|---|
| | | Зеркальное (ТР.3) |
| 46 | ТР.3.1 | Зона в границах территорий, используемых и предназначенных для отдыха, туризма, занятий физической культурой и спортом озера Зеркальное (ТР.3.1) |
| 47 | ТР.4 | Зона объектов физической культуры и массового спорта (ТР.4) |
| 48 | ТР.5 | Зона пляжей (ТР.5) |
| **Зоны специального назначения** | | |
| 49 | ТСН.1 | Зона кладбищ (ТСН.1) |
| 50 | ТСН.1.1 | Зона кладбищ (ТСН.1.1) |
| 51 | ТСН.2 | Зона озелененных территорий специального назначения (ТСН.2) |
| 52 | ТВ.1 | Зона режимных территорий (ТВ.1) |
| **Иные зоны** | | |
| 53 | ТПЛ.1 | Зона природных ландшафтов (ТПЛ.1) |

# ГЛАВА 8. ЗОНЫ С ОСОБЫМИ УСЛОВИЯМИ ИСПОЛЬЗОВАНИЯ ТЕРРИТОРИЙ

## Статья 18. Перечень зон с особыми условиями использования территорий

Перечень зон с особыми условиями использования территорий, отображенных на карте градостроительного зонирования, приведен в таблице 18.1.

Таблица 18.1

| № п/п | Кодовое обозначение | Наименование зоны с особыми условиями использования территорий |
|---|---|---|
| 1 | | Зоны охраны объектов культурного наследия |
| 1.1 | ЗОЛ | Зона охраняемого природного ландшафта (ЗОЛ) объекта культурного наследия регионального значения «Кирха», расположенного по адресу Ленинградская область, Выборгский район, г. Приморск |
| 1.2 | ЗРЗ - 1 | Зона регулирования застройки и хозяйственной деятельности (ЗРЗ - 1) объекта культурного наследия регионального значения «Кирха», расположенного по адресу Ленинградская область, Выборгский район, г. Приморск |
| 1.3 | ЗРЗ - 2 | Зона регулирования застройки и хозяйственной деятельности (ЗРЗ - 2) объекта культурного наследия регионального значения «Кирха», расположенного по адресу Ленинградская область, Выборгский район, г. Приморск |
| 1.4 | ЗРЗ - 3 | Зона регулирования застройки и хозяйственной деятельности (ЗРЗ - 3) объекта культурного наследия регионального значения «Кирха», расположенного по адресу Ленинградская область, Выборгский район, г. Приморск |
| 2 | - | Защитная зона объекта культурного наследия |
| 3 | - | Охранная зона объектов электроэнергетики (объектов электросетевого хозяйства и объектов по производству электрической энергии); |

| № п/п | Кодовое обозначение | Наименование зоны с особыми условиями использования территорий |
|---|---|---|
| 4 | - | Придорожные полосы автомобильных дорог |
| 5 | - | Охранная зона трубопроводов (газопроводов, нефтепродуктопроводов) |
| 6 | - | Охранная зона линий и сооружений связи |
| 7 | - | Зона охраняемого военного объекта, охранная зона военного объекта, запретные и специальные зоны, устанавливаемые в связи с размещением указанных объектов |
| 8 | - | Охранная зона стационарных пунктов наблюдений за состоянием окружающей среды, ее загрязнением |
| 9 | - | Водоохранная зона |
| 10 | - | Прибрежная защитная полоса |
| 11 | | Зоны санитарной охраны источников питьевого и хозяйственно-бытового водоснабжения |
| 12 | - | Зона затопления |
| 13 | - | Зона подтопления |
| 14 | - | Санитарно-защитная зона |
| 15 | - | Охранная зона геодезических пунктов государственной геодезической сети, нивелирных пунктов государственной нивелирной сети и гравиметрических пунктов государственной гравиметрической сети |
| 16 | - | Зона минимальных расстояний до магистральных или технологических трубопроводов (газопроводов, нефтепродуктопроводов) |

### Статья 19. Осуществление землепользования и застройки в зонах с особыми условиями использования территорий

1. В случае если земельный участок и (или) объект капитального строительства расположены в границах зон с особыми условиями использования территорий, правовой режим использования и застройки указанного земельного участка и (или) объекта капитального строительства определяется градостроительными регламентами, указанными в части III настоящих Правил, и совокупностью ограничений, установленных в соответствии с законодательством Российской Федерации.

2. Границы зон с особыми условиями использования территорий могут быть изменены в результате хозяйственной или иной деятельности по основаниям, предусмотренным санитарными правилами и нормами, либо по иным основаниям, предусмотренными законодательством Российской Федерации.

## ЧАСТЬ III. ГРАДОСТРОИТЕЛЬНЫЕ РЕГЛАМЕНТЫ

## ГЛАВА 9. ОБЩИЕ ПОЛОЖЕНИЯ

### Статья 20. Общие положения о градостроительных регламентах

1. Градостроительным регламентом определяется правовой режим земельных участков, равно как всего, что находится над и под поверхностью земельных участков и используется в процессе их застройки и последующей эксплуатации

объектов капитального строительства.

2. Действие градостроительного регламента распространяется в равной мере на все земельные участки и объекты капитального строительства, расположенные в пределах границ территориальной зоны, обозначенной на карте градостроительного зонирования, за исключением случаев, предусмотренных федеральными законами.

3. В градостроительном регламенте в отношении земельных участков и объектов капитального строительства, расположенных в пределах соответствующей территориальной зоны, указываются:

1) виды разрешенного использования земельных участков и объектов капитального строительства;

2) предельные (минимальные и (или) максимальные) размеры земельных участков и предельные параметры разрешенного строительства, реконструкции объектов капитального строительства;

3) требования к архитектурно-градостроительному облику объектов капитального строительства;

4) ограничения использования земельных участков и объектов капитального строительства, устанавливаемые в соответствии с законодательством Российской Федерации;

5) расчетные показатели минимально допустимого уровня обеспеченности территории объектами коммунальной, транспортной, социальной инфраструктур и расчетные показатели максимально допустимого уровня территориальной доступности указанных объектов для населения в случае, если в границах территориальной зоны, применительно к которой устанавливается градостроительный регламент, предусматривается осуществление деятельности по комплексному развитию территории.

4. Действие градостроительного регламента не распространяется на земельные участки:

1) в границах территорий общего пользования;

2) вид разрешенного использования которых устанавливается в соответствии с федеральным законом документацией по планировке территории;

3) используемые для осуществления пользования недрами;

4) предназначенные для размещения линейных объектов и (или) занятые линейными объектами.

5. Градостроительные регламенты не устанавливаются для земель и земельных участков, в отношении которых виды разрешенного использования устанавливаются иными видами регламентов использования земель.

6. На территории Приморского городского поселения расположены следующие особо охраняемые природные территории (далее - ООПТ):

6.1.Государственный природный комплексный заказник «Выборгский». В границах Заказника проведено зонирование с выделением земельных участков и участков акватории, имеющих особый правовой режим.

Описание границ, положение о государственном природном комплексном заказнике «Выборгский» утверждены постановлением Правительства Ленинградской области 22.05.2013 № 150 «Об утверждении Положения

о государственном природном комплексном заказнике «Выборгский» и внесении изменений в постановление Правительства Ленинградской области от 26 декабря 1996 года № 494 и от 16 августа 2004 года №157».

6.2.Государственный природный комплексный заказник «Березовые острова».

Описание границ, положение о государственном природном заказнике «Березовые острова» утверждены постановлением Правительства Ленинградской области от 16 августа 2004 г. № 158 «О государственном природном заказнике «Березовые острова» регионального значения».

В границах Заказника проведено зонирование с выделением:

1) зоны особо ценных природных комплексов и объектов общей площадью 53134,7 га;

2) зоны экстенсивного природопользования общей площадью 266,2 га;

3) зоны интенсивного природопользования общей площадью 215,1 га.

6.3. ООПТ регионального значения Ленинградской области - памятник природы «Бухта Желтая».

Описание границ, паспорт памятника природы «Бухта Желтая» утверждены постановлением Правительства Ленинградской области от 28 февраля 2023 г. № 130 «О памятнике природы регионального значения «Бухта Желтая»».

Использование земельных участков, расположенных в границах ООПТ, допускается только при условии соответствия режиму особой охраны ООПТ, установленному в положении об ООПТ.

6.4. ООПТ регионального значения Ленинградской области - памятник природы «Река Величка».

Описание границ, паспорт памятника природы регионального значения «Река Величка» утверждены постановлением Правительства Ленинградской области от 22 декабря 2021 г. № 847 «О памятнике природы регионального значения «Река Величка»».

Использование земельных участков, расположенных в границах ООПТ, допускается только при условии соответствия режиму особой охраны ООПТ, установленному в Паспорте памятника природы регионального значения «Река Величка».

7. В настоящих Правилах учтены положения схемы территориального планирования Ленинградской области в области государственного управления, образования, здравоохранения, социального обслуживания, культуры, физической культуры и спорта, туризма, молодежной политики, межнациональных отношений, утвержденной постановлением Правительства Ленинградской области от 21.05.2025 № 454 «Об утверждении схемы территориального планирования Ленинградской области в области государственного управления, образования, здравоохранения, социального обслуживания, культуры, физической культуры и спорта, туризма, молодежной политики, межнациональных отношений и признании утратившими силу полностью или частично отдельных постановлений Правительства Ленинградской области» о планируемом размещении туристско-рекреационных зон регионального значения «Приморская» (специализация: рекреационно-оздоровительная, культурно-познавательная) и «Берег Финского залива»

(специализация: рекреационно-оздоровительная, природно-экологическая).

8. Земельные участки или объекты капитального строительства, виды разрешенного использования, предельные (минимальные и (или) максимальные) размеры и предельные параметры которых не соответствуют градостроительному регламенту, могут использоваться без установления срока приведения их в соответствие с градостроительным регламентом, за исключением случаев, если использование таких земельных участков и объектов капитального строительства опасно для жизни или здоровья человека, для окружающей среды, объектов культурного наследия.

9. Реконструкция объектов капитального строительства, указанных в части 8 настоящей статьи, может осуществляться только путем приведения таких объектов в соответствие с градостроительным регламентом или путем уменьшения их несоответствия предельным параметрам разрешенного строительства, реконструкции.

Изменение видов разрешенного использования указанных земельных участков и объектов капитального строительства может осуществляться путем приведения их в соответствие с видами разрешенного использования земельных участков и объектов капитального строительства, установленными градостроительным регламентом.

10. В случае если использование указанных в части 8 настоящей статьи земельных участков и объектов капитального строительства продолжается и опасно для жизни или здоровья человека, для окружающей среды, объектов культурного наследия, в соответствии с федеральными законами может быть наложен запрет на использование таких земельных участков и объектов.

## Статья 21. Общие требования к видам разрешенного использования земельных участков и объектов капитального строительства

1. Применительно к каждой территориальной зоне устанавливаются виды разрешенного использования земельных участков и объектов капитального строительства:

1) основные виды разрешенного использования;

2) условно разрешенные виды использования;

3) вспомогательные виды разрешенного использования, допустимые только в качестве дополнительных по отношению к основным видам разрешенного использования и условно разрешенным видам использования и осуществляемые совместно с ними.

2. В отношении земельного участка могут быть установлены один или несколько основных видов разрешенного использования земельных участков, а также один или несколько вспомогательных видов разрешенного использования. Вспомогательные виды разрешенного использования земельных участков могут устанавливаться только дополнительно к основному виду разрешенного использования земельного участка.

3. Основной вид разрешенного использования земельного участка считается выбранным в отношении земельного участка со дня внесения сведений о

соответствующем виде разрешенного использования в Единый государственный реестр недвижимости. Внесение в Единый государственный реестр недвижимости сведений о вспомогательных видах разрешенного использования земельного участка не требуется.

4. Использование земельного участка в соответствии с условно разрешенным видом разрешенного использования земельного участка допускается только после предоставления разрешения в порядке, предусмотренном федеральным законом, и внесения сведений об условно разрешенном виде разрешенного использования земельного участка в Единый государственный реестр недвижимости.

5. Виды разрешенного использования земельных участков определяются в соответствии с классификатором, утвержденным федеральным органом исполнительной власти, осуществляющим функции по выработке государственной политики и нормативно-правовому регулированию в сфере земельных отношений.

6. Основные, условно разрешенные виды разрешенного использования объектов капитального строительства определяются описанием видов разрешенного использования земельных участков, на котором планируется их размещение, если в градостроительном регламенте территориальной зоны не установлено иное.

7. Описание видов разрешенного использования земельных участков, установленных в градостроительных регламентах для соответствующих территориальных зон, определено в соответствии с классификатором видов разрешенного использования земельных участков, утвержденным приказом Росреестра от 10.11.2020 № П/0412 «Об утверждении классификатора видов разрешенного использования земельных участков» (далее – Классификатор).

8. Разрешенное использование (назначение) зданий или сооружений должно соответствовать видам разрешенного использования земельного участка, на котором они расположены, за исключением случаев, предусмотренных пунктом 4 статьи 14.3 Земельного кодекса Российской Федерации.

9. Правообладатель земельного участка вправе использовать без разрешений и согласований земельный участок в соответствии с видом разрешенного использования земельного участка, если иное не установлено пунктом 4 статьи 14.3 Земельного кодекса Российской Федерации.

10. Правообладатель земельного участка вправе использовать земельный участок в соответствии со вспомогательным видом разрешенного использования земельного участка, если такой вид разрешенного использования установлен регламентами использования земель дополнительно к основному виду разрешенного использования земельного участка. Использование земельного участка исключительно в соответствии со вспомогательным видом разрешенного использования не допускается.

11. Земельные участки, здания или сооружения (за исключением здания или сооружения, в отношении которых принято решение о сносе самовольной постройки), установленные виды разрешенного использования (назначение) которых не соответствуют видам разрешенного использования, установленным регламентами использования земель, документацией по планировке территории, могут использоваться без установления срока приведения их в соответствие с указанными

регламентами, документацией, если иное не предусмотрено федеральными законами.

12. Независимо от установленных видов разрешенного использования земельных участков и категории земель допускается использование земельных участков:

12.1) для размещения геодезических пунктов государственной геодезической сети, нивелирных пунктов государственной нивелирной сети, гравиметрических пунктов государственной гравиметрической сети, а также геодезических пунктов геодезических сетей специального назначения;

12.2) для размещения лесохозяйственных, лесоустроительных и иных специальных информационных знаков;

12.3) для строительства, реконструкции и (или) эксплуатации (далее также - размещение) линейных объектов и их неотъемлемых технологических частей (далее также - линейные объекты), для размещения которых не требуется разработка документации по планировке территории, для ограждения земельного участка, если в соответствии с настоящим Кодексом, другими федеральными законами не установлен запрет на размещение линейных объектов, ограждение земельных участков в границах определенных зон, земель, территорий;

12.4) для возведения некапитальных строений, сооружений (включая ограждения, бытовки, навесы), складирования строительных и иных материалов, техники для обеспечения строительства, реконструкции здания, сооружения на период строительства, реконструкции, если в соответствии с настоящим Кодексом, другими федеральными законами не установлен запрет на осуществление указанных видов деятельности в границах определенных зон, земель, территорий;

12.5) для обеспечения обороны страны и безопасности государства, за исключением использования земель или земельных участков для строительства жилых и многоквартирных домов, объектов социально-культурного, коммунально-бытового назначения, иных объектов, непосредственно не предназначенных для обеспечения осуществления уполномоченными федеральными органами государственной власти полномочий в области обороны страны и безопасности государства, в области мобилизационной подготовки и мобилизации;

12.6) в иных случаях, предусмотренных Земельным кодексом Российской Федерации, другими федеральными законами.

13. В случае, если в соответствии с пунктом 5 статьи 14.2 Земельного кодекса Российской Федерации виды разрешенного использования земельного участка устанавливаются документацией по планировке территории, правообладатель земельного участка вправе осуществлять выбор вида его разрешенного использования только из видов разрешенного использования земельных участков, установленных документацией по планировке территории для этого земельного участка.

14. Правообладатель земельного участка, использование которого в соответствии с утвержденной документацией по планировке территории предусматривается в иных целях, чем жилищное строительство, не вправе выбирать вид разрешенного использования земельного участка, предусматривающий

строительство многоквартирных домов, в том числе в случае, если жилищное строительство допускается градостроительным регламентом.

15. Со дня принятия решения о комплексном развитии территории и до дня утверждения документации по планировке территории, в отношении которой принято решение о ее комплексном развитии, изменение вида разрешенного использования земельных участков и (или) объектов капитального строительства, расположенных в границах такой территории, не допускается.

16. Для видов разрешенного использования земельных участков, «Малоэтажная многоквартирная жилая застройка» (код 2.1.1), «Среднеэтажная жилая застройка» (код 2.5), «Многоэтажная жилая застройка (высотная застройка)» (код 2.6) (новое строительство или реконструкция) минимальная площадь квартиры в многоквартирном доме должна составлять не менее 28 квадратных метров (включая площадь лоджии, балкона, террасы с понижающим коэффициентом).

17. Реализация объектов капитального строительства с видом разрешенного использования «Малоэтажная многоквартирная жилая застройка» (код 2.1.1), «Среднеэтажная жилая застройка» (код 2.5), «Многоэтажная жилая застройка (высотная застройка)» (код 2.6), возможна в случае их обеспечения объектами обслуживания жилой застройки – детскими садами и школами (код 3.5.1).

Возможность обеспечения объектами обслуживания жилой застройки подтверждается наличием одного из следующих документов:

– утвержденной документации по планировке территории, в составе которой предусмотрено размещение объектов обслуживания жилой застройки при условии, что данные объекты включены в Адресную инвестиционную программу либо создание указанных объектов подтверждается документом, из которого следуют обязательства физических или юридических лиц по созданию таких объектов;

– утвержденной Адресной инвестиционной программы, предусматривающей размещение объектов обслуживания жилой застройки;

– документа, подтверждающего обязательства физического или юридического лица по созданию объектов обслуживания жилой застройки.

## Статья 22. Общие требования к предельным размерам земельных участков и предельным параметрам разрешенного строительства, реконструкции объектов капитального строительства

1. Предельные (минимальные и (или) максимальные) размеры земельных участков и предельные параметры разрешенного строительства, реконструкции объектов капитального строительства включают в себя:

1) предельные (минимальные и (или) максимальные) размеры земельных участков;

2) минимальные отступы от границ земельных участков в целях определения мест допустимого размещения зданий, строений, сооружений, за пределами которых запрещено строительство зданий, строений, сооружений;

3) предельное количество этажей или предельную высоту зданий, строений,

сооружений[1];

4) максимальный процент застройки в границах земельного участка, определяемый как отношение суммарной площади земельного участка, которая может быть застроена, ко всей площади земельного участка.

2. Наряду с указанными в пунктах 2-4 части 1 настоящей статьи предельными параметрами разрешенного строительства, реконструкции объектов капитального строительства градостроительными регламентами, относящимися к отдельным территориальным зонам, установлены иные предельные параметры разрешенного строительства, реконструкции объектов капитального строительства.

3. Предельные параметры разрешенного строительства, реконструкции объектов капитального строительства вспомогательных видов разрешенного использования определяются предельными параметрами разрешенного строительства, реконструкции объектов капитального строительства основных и (или) условно разрешенных видов использования, для обеспечения функционирования которых они предусмотрены, если иное не установлено градостроительным регламентом соответствующей территориальной зоны.

4. Суммарная площадь частей земельного участка, застроенных объектами капитального строительства вспомогательных видов разрешенного использования земельных участков, не должна превышать 20 % от суммарной площади частей земельного участка, застроенных объектами капитального строительства основных видов разрешенного использования и (или) условно разрешенных видов использования.

5. В соответствии с Классификатором на земельных участках с видами разрешенного использования, перечисленными в таблице 22.1 настоящих Правил, возведение объектов капитального строительства не предусмотрено.

Таблица 22.1

---

[1] При определении количества этажей учитываются все этажи, включая подземный, подвальный, цокольный, надземный, технический, мансардный
и другие.

При определении этажности здания учитываются все надземные этажи, в том числе технический этаж, мансардный, а также цокольный этаж, если верх его перекрытия находится выше средней планировочной отметки земли не менее чем на 2 м. Подполье под зданием независимо от его высоты, а также междуэтажное пространство и технический чердак с высотой менее 1,8 м в число надземных этажей не включаются.

Высота зданий, строений, сооружений, установленная настоящими Правилами, определяется вертикальным линейным размером от планировочной отметки земли до наивысшей отметки конструктивного элемента здания (парапет плоской кровли, карниз, фронтон, купол, башня и т.д.). При этом планировочной отметкой земли является максимальная отметка по периметру отмостки объекта капитального строительства.

Предельные параметры разрешенного строительства, реконструкции объектов капитального строительства в части предельной высоты зданий строений, сооружений, установленные настоящими Правилами, не распространяются на антенны, вентиляционные и дымовые трубы, шпили, аттики и балюстрады (ограждения), выходы на кровлю максимальной площадью 12 кв. м и высотой 2,5 м, машинные помещения лифтов высотой до 5 м, а также остекленные световые фонари, максимальной высотой 2,5 м, суммарная площадь которых не превышает 25% площади кровли.

| Наименование вида разрешенного использования земельного участка | Описание вида разрешенного использования земельного участка | Код (числовое обозначение) вида разрешенного использования земельного участка |
|---|---|---|
| 1 | 2 | 3 |
| Овощеводство | Осуществление хозяйственной деятельности на сельскохозяйственных угодьях, связанной с производством картофеля, листовых, плодовых, луковичных и бахчевых сельскохозяйственных культур, в том числе с использованием теплиц | 1.3 |
| Садоводство | Осуществление хозяйственной деятельности, в том числе на сельскохозяйственных угодьях, связанной с выращиванием многолетних плодовых и ягодных культур, винограда и иных многолетних культур | 1.5 |
| Сенокошение | Кошение трав, сбор и заготовка сена | 1.19 |
| Стоянка транспортных средств | Размещение стоянок (парковок) легковых автомобилей и других мототранспортных средств, в том числе мотоциклов, мотороллеров, мотоколясок, мопедов, скутеров, за исключением встроенных, пристроенных и встроенно-пристроенных стоянок | 4.9.2 |
| Площадки для занятий спортом | Размещение площадок для занятия спортом и физкультурой на открытом воздухе (физкультурные площадки, беговые дорожки, поля для спортивной игры) | 5.1.3 |
| Природно-познавательный туризм | Размещение баз и палаточных лагерей для проведения походов и экскурсий по ознакомлению с природой, пеших и конных прогулок, устройство троп и дорожек, размещение щитов с познавательными сведениями об окружающей природной среде; осуществление необходимых природоохранных и природовосстановительных мероприятий | 5.2 |
| Складские площадки | Временное хранение, распределение и перевалка грузов (за исключением хранения стратегических запасов) на открытом воздухе | 6.9.1 |
| Стоянки транспорта общего пользования | Размещение стоянок транспортных средств, осуществляющих перевозки людей по установленному маршруту | 7.2.3 |
| Охрана природных территорий | Сохранение отдельных естественных качеств окружающей природной среды путем ограничения хозяйственной деятельности в данной зоне, в частности:<br>создание и уход за запретными полосами, создание и уход за защитными лесами, в том числе городскими лесами, лесами в лесопарках, и иная хозяйственная деятельность, разрешенная в защитных лесах, соблюдение режима использования природных | 9.1 |

| 1 | 2 | 3 |
|---|---|---|
| | ресурсов в заказниках, сохранение свойств земель, являющихся особо ценными | |
| Общее пользование водными объектами | Использование земельных участков, примыкающих к водным объектам способами, необходимыми для осуществления общего водопользования (водопользования, осуществляемого гражданами для личных нужд, а также забор (изъятие) водных ресурсов для целей питьевого и хозяйственно-бытового водоснабжения, купание, использование маломерных судов, водных мотоциклов и других технических средств, предназначенных для отдыха на водных объектах, водопой, если соответствующие запреты не установлены законодательством) | 11.1 |
| Специальное пользование водными объектами | Использование земельных участков, примыкающих к водным объектам способами, необходимыми для специального водопользования (забор водных ресурсов из поверхностных водных объектов, сброс сточных вод и (или) дренажных вод, проведение дноуглубительных, взрывных, буровых и других работ, связанных с изменением дна и берегов водных объектов) | 11.2 |
| Благоустройство территории | Размещение декоративных, технических, планировочных, конструктивных устройств, элементов озеленения, различных видов оборудования и оформления, малых архитектурных форм, некапитальных нестационарных строений и сооружений, информационных щитов и указателей, применяемых как составные части благоустройства территории, общественных туалетов | 12.0.2 |

6. Для земельных участков с видами разрешенного использования, перечисленными в таблице 22.1 настоящих Правил, устанавливаются следующие предельные параметры разрешенного строительства, реконструкции объектов капитального строительства:

1) минимальные отступы от границ земельных участков в целях определения мест допустимого размещения зданий, строений, сооружений, за пределами которых запрещено строительство зданий, строений, сооружений: 0 м;

2) предельное количество этажей зданий, строений, сооружений: 0 этажей;

3) максимальный процент застройки в границах земельного участка, определяемый как отношение суммарной площади земельного участка, которая может быть застроена, ко всей площади земельного участка: 0 %.

7. Для земельных участков с видом разрешенного использования код 5.1.3 дополнительно устанавливаются предельные параметры в соответствии с таблицей 22.2.

Таблица 22.2

| № | Предельные параметры | Предельные значения | |
|---|---|---|---|
| | | Минимальные | максимальные |
| 1 | Минимальное расстояние от границы земельного участка до границы земельного участка с видами разрешенного использования код 2.1, 2.2, м | 20 | |
| 2 | Требования к ограждениям | | |
| 2.1 | Высота ограждений, м | | |
| 2.1.1 | отдельно стоящие спортивные площадки | 2.5 | 3 |
| | в местах примыкания спортивных площадок друг к другу | 1.2 | |

8. Для земельных участков с видами разрешенного использования «Земельные участки (территории) общего пользования» (код 12.0), «Улично-дорожная сеть» (код 12.0.1), «Железнодорожные пути» (код 7.1.1), «Размещение автомобильных дорог» (код 7.2.1) не подлежат установлению:

1) предельные (минимальные и (или) максимальные) размеры земельных участков (площадь земельных участков);

2) минимальные отступы от границ земельных участков в целях определения мест допустимого размещения зданий, строений, сооружений, за пределами которых запрещено строительство зданий, строений, сооружений;

3) предельное количество этажей или предельная высота зданий, строений, сооружений;

4) максимальный процент застройки в границах земельного участка, определяемый как отношение суммарной площади земельного участка, которая может быть застроена, ко всей площади земельного участка.

9. Для земельных участков с видом разрешенного использования с кодом 6.9 дополнительно устанавливаются предельные параметры в соответствии с таблицей 22.3.

Таблица 22.3

| **№** | **Предельные параметры** | **Предельные значения <*>** |
|---|---|---|
| 1 | Минимальное расстояние от границ земельного участка с видом разрешенного использования с кодом 6.9 до границ зон жилой застройки и рекреации, м | |
| 1.1 | Для складских зданий IV-V классов опасности площадью не более 1500 кв.м | 50 |
| 1.2 | Для складских зданий IV-V классов опасности площадью свыше 1500 кв.м | 100 |
| 1.3 | Для складских зданий II и III классов опасности | 100 |
| 1.4 | Для складских зданий I класса опасности | 300 |
| <*> при условии сокращения размера санитарно-защитной зоны в порядке, установленном действующим законодательством, до значений, не превышающих указанные предельные значения. | | |

10. Для земельных участков с видами разрешенного использования с кодами 6.0, 6.3, 6.4, 6.5, 6.6 показатели минимального коэффициента застройки в границах земельного участка, определяемый как сумма площадей, занятых зданиями и

сооружениями всех видов, включая навесы, открытые технологические, санитарно-технические, энергетические и другие установки, эстакады и галереи, площадки погрузо-разгрузочных устройств, подземные сооружения (резервуары, погреба, убежища, тоннели, над которыми не могут быть размещены здания и сооружения), а также открытые стоянки автомобилей, машин, механизмов и открытые склады различного назначения устанавливается в соответствии с «СП 18.13330.2019. Свод правил. Производственные объекты. Планировочная организация земельного участка (СНиП II-89-80* «Генеральные планы промышленных предприятий»)».

**Статья 22.1 Требования к архитектурно-градостроительному облику объектов капитального строительства. Общие положения.**

Требования к архитектурно-градостроительному облику объектов капитального строительства (далее – требования).

К объектам торгового назначения (магазины) общей площадью до 1500 кв.м, до 2-х этажей с ограждающими конструкциями из металлических сэндвич-панелей устанавливаются иные и дополнительные требования.

К объектам производственно-складского назначения с ограждающими конструкциями из металлических сэндвич-панелей и вентилируемых фасадов устанавливаются иные и дополнительные требования.

Требования в отношении сетевых автозаправочных станций определяются фирменным стилем либо нижеуказанными требованиями.

1. Требования к архитектурно-градостроительному облику объектов капитального строительства, расположенных в жилых зонах.

1) К цветовым решениям объектов капитального строительства:

Цветовые решения зданий, строений, сооружений следует принимать в соответствии с рекомендуемыми колористическими палитрами.

Цветовое решение (в том числе ограждений территорий в случае необходимости их установки) должно быть обосновано композиционными решениями здания и гармонично сочетаться с окружающей застройкой территории.

Цветовое решение покрытия кровли (кроме плоской кровли) должно быть увязано с общим архитектурным решением здания.

1.1) К отделке фасадов (кроме объектов торгового назначения (магазинов) общей площадью до 1500 кв.м до 2-х этажей с ограждающими конструкциями из металлических сэндвич-панелей и объектов, расположенных в границах зон охраны объектов культурного наследия (ЗРЗ-1, ЗРЗ-2, ЗРЗ-3)):

В отношении цветовых решений фасадов жилых домов, объектов дошкольного, начального и среднего общего образования, отдельно стоящих и пристроенных гаражей, предназначенных для хранения автотранспорта, в том числе с разделением на машино-места, проектируемых в границах одного квартала, микрорайона, допускается применение не более 2-х цветовых палитр, сочетающихся между собой. В качестве дополнительной (третьей) допускается использование серой цветовой палитры.

Красная цветовая палитра

Основные пастельные цвета фасадных покрытий (не менее 70% от плоскости фасада):




Дополнительные контрастные цвета декоративных и акцентных элементов фасадных покрытий (не более 30%):

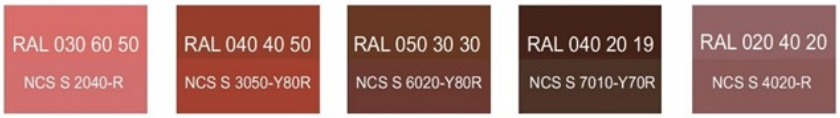


Основные пастельные цвета также применимы для декоративных и акцентных элементов фасадных покрытий.

Зеленая цветовая палитра

Основные пастельные цвета фасадных покрытий (не менее 70% от плоскости фасада):




Дополнительные контрастные цвета декоративных и акцентных элементов фасадных покрытий (не более 30%):

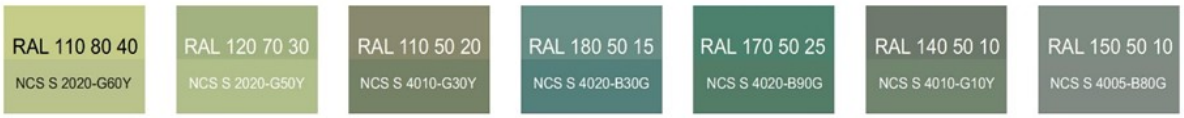


Основные пастельные цвета также применимы для декоративных и акцентных элементов фасадных покрытий.

Синяя цветовая палитра

Основные пастельные цвета фасадных покрытий (не менее 70% от плоскости фасада):



Дополнительные контрастные цвета декоративных и акцентных элементов фасадных покрытий (не более 30%):

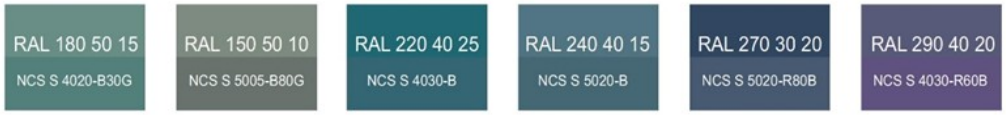


Основные пастельные цвета также применимы для декоративных и акцентных элементов фасадных покрытий.

Желтая цветовая палитра

Основные пастельные цвета фасадных покрытий (не менее 70% от плоскости фасада):




Дополнительные контрастные цвета декоративных и акцентных элементов фасадных покрытий (не более 30%):




Основные пастельные цвета также применимы для декоративных и акцентных элементов фасадных покрытий.

Серая цветовая палитра.

Основные пастельные цвета фасадных покрытий (не менее 70% от плоскости фасада):




Дополнительные контрастные цвета декоративных и акцентных элементов фасадных покрытий (не более 30%):




Основные пастельные цвета также применимы для декоративных и акцентных элементов фасадных покрытий.

1.2) К металлическим элементам фасадов (кровля, ограждения, двери, стеновые панели из профилированного металлического листа) (кроме объектов

торгового назначения (магазинов) общей площадью до 1500 кв.м до 2-х этажей с ограждающими конструкциями из металлических сэндвич-панелей и объектов, расположенных в зонах охраны объектов культурного наследия (ЗРЗ-1, ЗРЗ-2, ЗРЗ-3):




1.3) К отделке фасадов объектов торгового назначения (магазинов) общей площадью до 1500 кв.м до 2-х этажей с ограждающими конструкциями из металлических сэндвич-панелей:

Основные пастельные цвета фасадных покрытий (не менее 70% от плоскости фасада):




Цвета для металлических элементов отделки фасадов и других материалов с заводским покрытием:

- вся палитра RAL 7xxx, включая темные оттенки:




Дополнительные контрастные цвета к декоративным и акцентным элементам фасадных покрытий (не более 30%) объектов торгового назначения (магазинов) общей площадью до 1500 кв.м до 2-х этажей с ограждающими конструкциями из металлических сэндвич-панелей, в том числе выполненным из натуральных материалов и имитирующих натуральные материалы:

- серая цветовая палитра: RAL classic - всех оттенков 7xxx, 9xxx:



- коричневая (красно-кирпичная) цветовая палитра: RAL classic - всех оттенков 8xxx, RAL 1001, 1002, 1013, 1011, 1014, 1015, 1019, 1024:



Цвета профилей (окон, остекленных дверей, витражей и фасадов):




Имитация дерева – все оттенки:



2) <u>К отделочным и (или) строительным материалам объектов капитального строительства</u>:

– цоколь должен выполняться из антивандальных негорючих материалов – природный камень (гранит или аналог), клинкерный кирпич, керамогранит (толщина не менее 10 мм), бетонных фиброцементных элементов с гидрофобной пропиткой (бетонная цокольная плитка и кирпич, панели из цементных композитов и др.) и другие подобные материалы;

– для объектов торгового назначения (магазинов), общественного назначения, общая площадь которых составляет не более чем 1500 квадратных метров - не менее 20% облицовки фасада должно выполняться из природных материалов или имитирующих природные материалы;

– покрытия, полученные на основе лакокрасочных материалов на водной основе (дисперсионные акриловые краски для фасадных работ, дисперсионные силикатные краски, силиконовые краски, золь-силикатные краски, золь-силикатные краски для бетона, известковые краски), при соблюдении требований нормативно-технической документации на проведение окрасочных работ должны обеспечивать срок службы не менее 5 лет в условиях умеренного макроклимата при эксплуатации на открытом воздухе с воздействием любых атмосферных факторов (дождь, ливень, снег, пыль при сильном ветре) при максимальной температуре 40° С, минимальной температуре -45° С и относительной влажности в пределах от 40% до 95%.

В течение данного срока должны быть сохранены защитные свойства покрытия: растрескивание выветривание, отслаивание, сморщивание, образование пузырей - не более 1 балла по ГОСТ 9.407-2015 п. 9.1.2, декоративные свойства (изменение цвета, грязеудержание, меление) - не более 3 баллов по ГОСТ 9.407-2015 п.п. 8.2, 8.3, 8.4;

– скатная кровля выполняется из металла, черепицы (керамической, минеральной, металлической, гибкой или аналога), светопрозрачных конструкций;

<u>Не допускается</u>:

– окраска поверхностей, облицованных натуральным (природным) камнем;

– бетонная необлицованная поверхность для первого и цокольного этажа;

– штукатурный фасад по фасадному утеплению из пенополистирола;

– использование бетонных фиброцементных элементов без гидрофобного покрытия;

– металлические элементы отделки с толщиной менее 0,5 мм;

– металлические оцинкованные элементы без лакокрасочного покрытия (кроме ограждения кровли и элементов фасадов, не выходящих на территории общего пользования);

– размещение декоративных элементов, выполненных из пенополистирола, пенополиуретана, минваты с тонким штукатурным слоем, ниже 2 метров над уровнем земли;

– выполнение больших глухих плоскостей фасада из материалов, имитирующих натуральные, с заметно повторяющимся рисунком;

– отделка фасада керамогранитной глянцевой однотонной плиткой 600х600 мм;

– визуально заметные соединения облицовочных элементов, видимые крепежные детали фасадных систем (за исключением матовых панелей с неоднородным покрытием);

– использование белых стеклопакетов ПВХ (за исключением объектов, возводимых за счет бюджетного финансирования);

– использование в качестве материалов ограждения территории бетонных плит и бетонных секций, профилированного листа, колючей проволоки;

– использование в качестве отделочных материалов фасадов объектов капитального строительства:

- штукатурки (штукатурный фасад допускается применять, если окружающая застройка преимущественно выполнена с применением штукатурных фасадов. Работы по выполнению штукатурного фасада должны производиться строго по сертифицированной технологии, должен обеспечиваться длительный срок эксплуатации);
- пластиковых панелей, сотового поликарбоната;
- винилового сайдинга (кроме отдельно стоящих и пристроенных гаражей, предназначенных для хранения автотранспорта, в том числе с разделением на машино-места);
- профилированного металлического листа (кроме объектов торгового назначения (магазинов) общей площадью до 1500 кв.м до 2-х этажей с ограждающими конструкциями из металлических сэндвич-панелей, отдельно стоящих и пристроенных гаражей, предназначенных для хранения автотранспорта, в том числе с разделением на машино-места; для указанных объектов допускается использование профилированного листа за исключением профилированного листа с трапециевидным профилем маркировки С, НС, Н);
- асбестоцементных листов, самоклеящейся пленки, баннерной ткани;
- битумной плитки;

- пластика, профилированных металлических листов, асбестоцементных листов (плоские и волнистые), МГЛ-листов для устройства глухой части лоджии или балкона;
- цветного остекления, не соответствующего цветовому решению объекта капитального строительства, искажающего восприятие архитектурно-градостроительного облика объектов капитального строительства и окружающего их пространства, включая объекты и элементы благоустройства.

3) К размещению технического и инженерного оборудования на фасадах и кровлях объектов капитального строительства.

Техническое и инженерное оборудование фасадов объектов капитального строительства включает в себя системы газоснабжения, освещения, связи, телекоммуникации, видеонаблюдения, кондиционирования и вентиляции воздуха (далее – оборудование).

Оборудование должно располагаться с учетом системы композиционных осей фасадов объекта и иметь комплексный характер.

При строительстве объемно-пластическое решение фасада объекта капитального строительства должно предусматривать скрытое размещение (декоративные решетки, короба) наружных блоков систем кондиционирования, вентиляции и их комплексов, скрытую систему водоотведения, либо предусматривать их внутреннее размещение. Наружный организованный водосток допускается для объектов этажностью не выше 3 этажей и для отвода воды с козырьков над входами; водосточная система должна применяться с подогревом.

При реконструкции объекта капитального строительства:

– размещение дополнительного оборудования должно обеспечивать сохранность отделки фасада либо ее восстановление;

– при размещении наружных блоков систем кондиционирования и вентиляции на просматриваемых с территорий общего пользования фасадах необходимо применять защитные декоративные решетки, выполненные с учетом архитектурного решения объекта капитального строительства.

Габариты, форма оборудования, декоративных коробов, в которых оно размещено, декоративных решеток не должны ухудшать визуальные характеристики объекта.

Устанавливаемое на фасадах зданий оборудование должно быть окрашено в цвет поверхностей, на которых оно установлено.

Не допускается:

– размещение оборудования на архитектурных элементах и деталях декора, порталах, козырьках, пилонах, консолях, на настенной росписи, фреске, мозаичном панно, сграффито и иных видах монументального искусства, являющихся частью архитектурного решения фасада;

– наружная открытая прокладка по фасаду подводящих сетей (кроме систем газоснабжения домов блокированной застройки этажностью не выше 3 этажей) и иных коммуникаций, прокладка сетей с нарушением пластики фасада;

– размещение оборудования, выступающего от плоскости фасада более чем на 20 см, на высоте менее 2,5 м от уровня земли или крыльца (кроме водосточных труб).

4) К подсветке фасадов объектов капитального строительства:

– предусматривать архитектурную подсветку фасадов для подчеркивания выразительности архитектурного облика в темное время суток с использованием источников белого цвета.

– архитектурная подсветка зданий должна включать:

- освещение входных групп;
- подсветку информационных знаков и конструкций;
- размещение архитектурно-художественного освещения на фасадах, визуально воспринимаемых со стороны улиц, дорог, территорий общего пользования (для архитектурных доминант, общественно значимых объектов).

5) К объемно-пространственным характеристикам объектов капитального строительства:

– главный фасад вновь строящихся зданий должен быть ориентирован на основные элементы улично-дорожной сети с учетом существующей или планируемой планировочной структуры застройки;

– размеры входной площадки (ширина х глубина) для объектов общественного назначения, общая площадь которых составляет не более чем 1500 квадратных метров, должны быть не менее 2,2 х 2,2 м;

– здание или сооружение не должно создавать визуальный дискомфорт, должно органично вписываться в ландшафт и сохранять масштаб и характер существующей застройки;

– здания необходимо размещать с учетом сложившейся линии застройки улицы (квартала);

– дворы жилых домов не должны выходить на улицу;

– ограждение участка (в случае необходимости его установки) должно выполняться в едином стиле общего архитектурного решения и не должно препятствовать визуальному восприятию фасадов здания со стороны территорий общего пользования;

– если проектируемое в целях строительства или реконструкции здание, строение, сооружение располагается на расстоянии 50 метров и менее от границ лесного массива, парка, водного объекта, земельного участка индивидуальной, блокированной жилой застройки, территории ведения садоводства (далее – объект), его высота должна быть не более половины расстояния до объекта; при этом застройка (за исключением зданий этажностью не выше 4 этажей) должна по высоте носить ступенчатый характер, повышаясь с удалением от объекта в пределах трех линий застройки, высота зданий, строений, сооружений второй и третьей линии застройки должна быть не более 50 % расстояния до объекта;

– высота отдельно стоящих гаражей, предназначенных для хранения автотранспорта, в том числе с разделением на машино-места, при их размещении на

расстоянии 25 метров и менее от окон жилых помещений не должна превышать 13 метров;

– открытые стоянки (парковки) автомобилей по длинной стороне должны быть разделены пешеходными зонами (дорожками, проходами) с шагом не более 100 метров;

– для объектов коммерческого назначения, общая площадь которых составляет не более чем 1500 квадратных метров, приобъектные стоянки автомобилей следует размещать в пределах отведенного земельного участка.

6) К архитектурно-стилистическим характеристикам объектов капитального строительства:

– архитектурный облик объекта должен быть подчинен единому стилистическому решению;

– входные группы:

- входы в здание должны быть оборудованы навесами или заглублены в нишу не менее чем на 60 сантиметров;
- входы в жилую часть здания должны быть организованы в одной отметке с уровнем земли (кроме домов блокированной застройки);
- отметка площадки перед входом в общественное здание (встроено-пристроенное помещение общественного назначения в многоквартирном жилом доме) должна быть выше отметки тротуара перед входом не менее чем на 0,15 м. Допускается принимать отметку площадки на уровне пола при условии предохранения помещений от попадания осадков;
- главные входы в общественные здания должны быть ориентированы на территории общего пользования или к основному подъезду к зданию или сооружению;

– цоколь – должен быть визуально выделен на фасаде и подчеркивать внешний вид всего здания (может быть расположенным в плоскости стены, западающим или выступающим за плоскость стены);

– первый и цокольный этаж:

- должны быть выполнены из облицовочного, прочного и антивандального материала (без применения штукатурки);
- высота первого этажа общественных зданий, нежилого этажа жилищного фонда должна быть не менее 4 метров;:

- 3,5 м (многоквартирные жилые дома),
- 4 м (многоквартирные жилые дома бизнес-класса и выше);

- процентное соотношение остекления оконных проемов в нежилых помещениях первого и (или) цокольного этажа жилого дома должно быть не менее:

- 80 % - вдоль улиц городского и районного значения, площадей;
- 40 % - 60 % - вдоль улиц в зонах жилой застройки;

– фасад: при использовании нескольких цветовых/фактурных покрытий на площади одного фасада, такие покрытия должны быть отделены выразительными архитектурными элементами;

окна, лоджии, балконы должны быть остеклены. Остекление следует выполнять в едином стиле. Допускается отсутствие остекления балконов уникальных по характеру размещения на фасадах зданий, в т.ч. по высоте здания (изменяющие тип и конфигурацию плана на отдельных этажах, расположенные дискретно и т.д.), по геометрии элементов (созданные на основе треугольника, круга, трапеции, сложной формы и т.д.);

– информационные носители: при оформлении необходимо использовать ровные шрифты, без засечек и декоративных элементов.

Запрещается использовать крышу зданий для размещения рекламных конструкций.

7) В градостроительных регламентах территориальных зон могут быть установлены дополнительные требования.

2. Требования к архитектурно-градостроительному облику объектов капитального строительства, расположенных в общественно-деловых зонах:

1) К цветовым решениям объектов капитального строительства:

Цветовые решения зданий, строений, сооружений следует принимать в соответствии с рекомендуемыми колористическими палитрами.

Цветовое решение (в том числе ограждений территорий в случае необходимости их установки) должно быть обосновано композиционными решениями здания и гармонично сочетаться с окружающей застройкой территории.

Цветовое решение покрытия кровли (кроме плоской кровли) должно быть увязано с общим архитектурным решением здания.

1.1) К отделке фасадов (кроме объектов торгового назначения (магазинов) общей площадью до 1500 кв.м до 2-х этажей с ограждающими конструкциями из металлических сэндвич-панелей):

Красная цветовая палитра

Основные пастельные цвета фасадных покрытий (не менее 70% от плоскости фасада):




Дополнительные контрастные цвета декоративных и акцентных элементов фасадных покрытий (не более 30%):

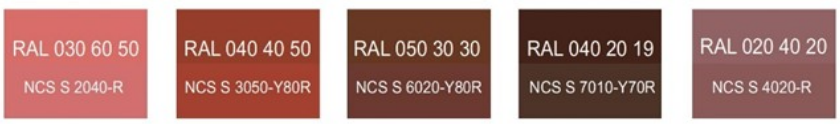


Основные пастельные цвета также применимы для декоративных и акцентных элементов фасадных покрытий.

Зеленая цветовая палитра

Основные пастельные цвета фасадных покрытий (не менее 70% от плоскости фасада):




Дополнительные контрастные цвета декоративных и акцентных элементов фасадных покрытий (не более 30%):




Основные пастельные цвета также применимы для декоративных и акцентных элементов фасадных покрытий.

Синяя цветовая палитра

Основные пастельные цвета фасадных покрытий (не менее 70% от плоскости фасада):




Дополнительные контрастные цвета декоративных и акцентных элементов фасадных покрытий (не более 30%):

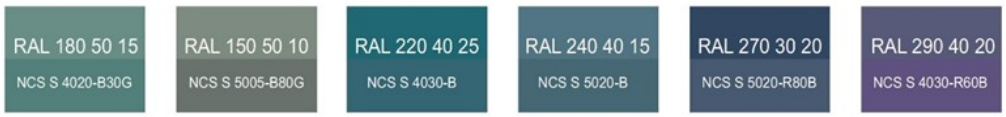


Основные пастельные цвета также применимы для декоративных и акцентных элементов фасадных покрытий.

Желтая цветовая палитра

Основные пастельные цвета фасадных покрытий (не менее 70% от плоскости фасада):



Дополнительные контрастные цвета декоративных и акцентных элементов фасадных покрытий (не более 30%):




Основные пастельные цвета также применимы для декоративных и акцентных элементов фасадных покрытий.

Серая цветовая палитра.

Основные пастельные цвета фасадных покрытий (не менее 70% от плоскости фасада):




Дополнительные контрастные цвета декоративных и акцентных элементов фасадных покрытий (не более 30%):




Основные пастельные цвета также применимы для декоративных и акцентных элементов фасадных покрытий.

1.2) К металлическим элементам фасадов (кровля, ограждения, двери) (кроме объектов торгового назначения (магазинов) общей площадью до 1500 кв.м до 2-х этажей с ограждающими конструкциями из металлических сэндвич-панелей):




1.3) К отделке фасадов объектов торгового назначения (магазинов) общей площадью до 1500 кв.м до 2-х этажей с ограждающими конструкциями из металлических сэндвич-панелей:

Основные пастельные цвета фасадных покрытий (не менее 70% от плоскости фасада):




Цвета для металлических элементов отделки фасадов и других материалов с заводским покрытием:

- вся палитра RAL 7xxx, включая темные оттенки:




Дополнительные контрастные цвета к декоративным и акцентным элементам фасадных покрытий (не более 30%) объектов торгового назначения (магазинов) общей площадью до 1500 кв.м до 2-х этажей с ограждающими конструкциями из металлических сэндвич-панелей, в том числе выполненным из натуральных материалов и имитирующих натуральные материалы:

- серая цветовая палитра: RAL classic - всех оттенков 7xxx, 9xxx:



- коричневая ( красно-кирпичная) цветовая палитра: RAL classic - всех оттенков 8xxx, RAL 1001, 1002, 1013, 1011, 1014, 1015, 1019, 1024:



Цвета профилей (окон, остекленных дверей, витражей и фасадов):




Имитация дерева – все оттенки



2) <u>К отделочным и (или) строительным материалам объектов капитального строительства</u>:

– цоколь должен выполняться из антивандальных негорючих материалов – природный камень (гранит или аналог), клинкерный кирпич, керамогранит (толщина не менее 10 мм), бетонных фиброцементных элементов с гидрофобной

пропиткой (бетонная цокольная плитка и кирпич, панели из цементных композитов и др.) и другие подобные материалы;

– для объектов торгового назначения (магазинов), общественного назначения, общая площадь которых составляет не более чем 1500 квадратных метров - не менее 20% облицовки фасада должно выполняться из природных материалов или имитирующих природные материалы;

– покрытия, полученные на основе лакокрасочных материалов на водной основе (дисперсионные акриловые краски для фасадных работ, дисперсионные силикатные краски, силиконовые краски, золь-силикатные краски, золь-силикатные краски для бетона, известковые краски), при соблюдении требований нормативно-технической документации на проведение окрасочных работ должны обеспечивать срок службы не менее 5 лет в условиях умеренного макроклимата при эксплуатации на открытом воздухе с воздействием любых атмосферных факторов (дождь, ливень, снег, пыль при сильном ветре) при максимальной температуре 40° С, минимальной температуре -45° С и относительной влажности в пределах от 40% до 95%.

В течение данного срока должны быть сохранены защитные свойства покрытия: растрескивание выветривание, отслаивание, сморщивание, образование пузырей - не более 1 балла по ГОСТ 9.407-2015 п. 9.1.2, декоративные свойства (изменение цвета, грязеудержание, меление) - не более 3 баллов по ГОСТ 9.407-2015 п.п. 8.2, 8.3, 8.4;

– скатная кровля выполняется из металла, черепицы (керамической, минеральной, металлической, гибкой или аналога), светопрозрачных конструкций;

Не допускается:

– окраска поверхностей, облицованных натуральным (природным) камнем;

– бетонная необлицованная поверхность для первого и цокольного этажа;

– штукатурный фасад по фасадному утеплению из пенополистирола;

– использование бетонных фиброцементных элементов без гидрофобного покрытия;

– металлические элементы отделки с толщиной менее 0,5 мм;

– металлические оцинкованные элементы без лакокрасочного покрытия (кроме ограждения кровли и элементов фасадов, не выходящих на территории общего пользования);

– размещение декоративных элементов, выполненных из пенополистирола, пенополиуретана, минваты с тонким штукатурным слоем, ниже 2 метров над уровнем земли;

– выполнение больших глухих плоскостей фасада из материалов, имитирующих натуральные, с заметно повторяющимся рисунком;

– отделка фасада керамогранитной глянцевой однотонной плиткой 600х600 мм;

– визуально заметные соединения облицовочных элементов, видимые крепежные детали фасадных систем (за исключением матовых панелей с неоднородным покрытием);

– использование белых стеклопакетов ПВХ (за исключением объектов, возводимых за счет бюджетного финансирования);

– использование в качестве материалов ограждения территории бетонных плит и бетонных секций, профилированного листа, колючей проволоки;

– использование в качестве отделочных материалов фасадов объектов капитального строительства:

- штукатурки (штукатурный фасад допускается применять, если окружающая застройка преимущественно выполнена с применением штукатурных фасадов. Работы по выполнению штукатурного фасада должны производиться строго по сертифицированной технологии, должен обеспечиваться длительный срок эксплуатации);
- пластиковых панелей, сотового поликарбоната;
- винилового сайдинга;
- профилированного металлического листа (кроме объектов торгового назначения (магазинов) общей площадью до 1500 кв.м до 2-х этажей с ограждающими конструкциями из металлических сэндвич-панелей; для указанных объектов допускается использование профилированного листа за исключением профилированного листа с трапециевидным профилем маркировки С, НС, Н);
- асбестоцементных листов, самоклеящейся пленки, баннерной ткани;
- битумной плитки;
- пластика, профилированных металлических листов, асбестоцементных листов (плоские и волнистые), МГЛ-листов для устройства глухой части лоджии или балкона;
- цветного остекления, не соответствующего цветовому решению объекта капитального строительства, искажающего восприятие архитектурно-градостроительного облика объектов капитального строительства и окружающего их пространства, включая объекты и элементы благоустройства.

3) К размещению технического и инженерного оборудования на фасадах и кровлях объектов капитального строительства.

Техническое и инженерное оборудование фасадов объектов капитального строительства включает в себя системы газоснабжения, освещения, связи, телекоммуникации, видеонаблюдения, кондиционирования и вентиляции воздуха (далее – оборудование).

Оборудование должно располагаться с учетом системы композиционных осей фасадов объекта и иметь комплексный характер.

При строительстве объемно-пластическое решение фасада объекта капитального строительства должно предусматривать скрытое размещение (декоративные решетки, короба) наружных блоков систем кондиционирования, вентиляции и их комплексов, скрытую систему водоотведения, либо предусматривать их внутреннее размещение. Наружный организованный водосток допускается для объектов этажностью не выше 3 этажей и для отвода воды с козырьков над входами; водосточная система должна применяться с подогревом.

При реконструкции объекта капитального строительства:

– размещение дополнительного оборудования должно обеспечивать сохранность отделки фасада либо ее восстановление;

– при размещении наружных блоков систем кондиционирования и вентиляции на просматриваемых с территорий общего пользования фасадах необходимо применять защитные декоративные решетки, выполненные с учетом архитектурного решения объекта капитального строительства.

Габариты, форма оборудования, декоративных коробов, в которых оно размещено, декоративных решеток не должны ухудшать визуальные характеристики объекта.

Устанавливаемое на фасадах зданий оборудование должно быть окрашено в цвет поверхностей, на которых оно установлено.

Не допускается:

– размещение оборудования на архитектурных элементах и деталях декора, порталах, козырьках, пилонах, консолях, на настенной росписи, фреске, мозаичном панно, сграффито и иных видах монументального искусства, являющихся частью архитектурного решения фасада;

– наружная открытая прокладка по фасаду подводящих сетей и иных коммуникаций, прокладка сетей с нарушением пластики фасада;

– размещение оборудования, выступающего от плоскости фасада более чем на 20 см, на высоте менее 2,5 м от уровня земли или крыльца (кроме водосточных труб).

4) К подсветке фасадов объектов капитального строительства:

– предусматривать архитектурную подсветку фасадов для подчеркивания выразительности архитектурного облика в темное время суток с использованием источников белого цвета.

– архитектурная подсветка зданий должна включать:

- освещение входных групп;
- подсветку информационных знаков и конструкций;
- размещение архитектурно-художественного освещения на фасадах, визуально воспринимаемых со стороны улиц, дорог, территорий общего пользования (для архитектурных доминант, общественно значимых объектов).

5) К объемно-пространственным характеристикам объектов капитального строительства:

– главный фасад вновь строящихся зданий должен быть ориентирован на основные элементы улично-дорожной сети с учетом существующей или планируемой планировочной структуры застройки;

– размеры входной площадки (ширина х глубина) для объектов общественного назначения, общая площадь которых составляет не более чем 1500 квадратных метров, должны быть не менее 2,2 х 2,2 м;

– здание или сооружение не должно создавать визуальный дискомфорт, должно органично вписываться в ландшафт и сохранять масштаб и характер существующей застройки;

– здания необходимо размещать с учетом сложившейся линии застройки улицы (квартала);

– дворы жилых домов не должны выходить на улицу;

– ограждение участка (в случае необходимости его установки) должно выполняться в едином стиле общего архитектурного решения и не должно препятствовать визуальному восприятию фасадов здания со стороны территорий общего пользования;

– если проектируемое в целях строительства или реконструкции здание, строение, сооружение располагается на расстоянии 50 метров и менее от границ лесного массива, парка, водного объекта, земельного участка индивидуальной, блокированной жилой застройки, территории ведения садоводства (далее – объект), его высота должна быть не более половины расстояния до объекта; при этом застройка (за исключением зданий этажностью не выше 4 этажей) должна по высоте носить ступенчатый характер, повышаясь с удалением от объекта в пределах трех линий застройки, высота зданий, строений, сооружений второй и третьей линии застройки должна быть не более 50 % расстояния до объекта;

– высота отдельно стоящих гаражей, предназначенных для хранения автотранспорта, в том числе с разделением на машино-места, при их размещении на расстоянии 25 метров и менее от окон жилых помещений не должна превышать 13 метров;

– открытые стоянки (парковки) автомобилей по длинной стороне должны быть разделены пешеходными зонами (дорожками, проходами) с шагом не более 100 метров;

– для объектов коммерческого назначения, общая площадь которых составляет не более чем 1500 квадратных метров, приобъектные стоянки автомобилей следует размещать в пределах отведенного земельного участка.

6) К архитектурно-стилистическим характеристикам объектов капитального строительства:

– архитектурный облик объекта должен быть подчинен единому стилистическому решению;

– входные группы:

- входы в здание должны быть оборудованы навесами или заглублены в нишу не менее чем на 60 сантиметров;
- входы в жилую часть здания должны быть организованы в одной отметке с уровнем земли;
- отметка площадки перед входом в общественное здание (встроено-пристроенное помещение общественного назначения в многоквартирном жилом доме) должна быть выше отметки тротуара перед входом не менее чем на 0,15 м. Допускается принимать отметку площадки на уровне пола при условии предохранения помещений от попадания осадков;
- главные входы в общественные здания должны быть ориентированы на территории общего пользования или к основному подъезду к зданию или сооружению;

– цоколь – должен быть визуально выделен на фасаде и подчеркивать внешний вид всего здания (может быть расположенным в плоскости стены, западающим или выступающим за плоскость стены);

– первый и цокольный этаж:

- должны быть выполнены из облицовочного, прочного и антивандального материала (без применения штукатурки);
- высота первого этажа общественных зданий должна быть не менее 4 метров;
- высота первого этажа нежилого этажа жилищного фонда быть не менее:

- 3,5 м (многоквартирные жилые дома),
- 4 м (многоквартирные жилые дома бизнес-класса и выше);

- процентное соотношение остекления оконных проемов в нежилых помещениях первого и (или) цокольного этажа жилого дома должно быть не менее:

- 80 % - вдоль улиц городского и районного значения, площадей;
- 40 % - 60 % - вдоль улиц в зонах жилой застройки;

– фасад: при использовании нескольких цветовых/фактурных покрытий на площади одного фасада, такие покрытия должны быть отделены выразительными архитектурными элементами;

– окна, лоджии, балконы должны быть остеклены. Остекление следует выполнять в едином стиле. Допускается отсутствие остекления балконов уникальных по характеру размещения на фасадах зданий, в т.ч. по высоте здания (изменяющие тип и конфигурацию плана на отдельных этажах, расположенные дискретно и т.д.), по геометрии элементов (созданные на основе треугольника, круга, трапеции, сложной формы и т.д.);

– информационные носители: при оформлении необходимо использовать ровные шрифты, без засечек и декоративных элементов.

Запрещается использовать крышу зданий для размещения рекламных конструкций.

7) В градостроительных регламентах территориальных зон могут быть установлены дополнительные требования.

3. Требования к архитектурно-градостроительному облику объектов капитального строительства, расположенных в производственных зонах:

Требования в отношении сетевых автозаправочных станций определяются фирменным стилем либо нижеуказанными требованиями.

К объектам производственно-складского назначения с ограждающими конструкциями из металлических сэндвич-панелей и вентилируемых фасадов устанавливаются иные и дополнительные требования.

1) К цветовым решениям объектов капитального строительства:

Цветовые решения зданий, строений, сооружений следует принимать в соответствии с рекомендуемыми колористическими палитрами.

Для сохранения визуальной целостности с существующим (-и) объектом (-ами) в границах территории производственного объекта в случае его (-их)

расширения, технического перевооружения, строительства и реконструкции объекта этапами допускается сохранение цветовых решений указанного (-ых) объекта (-ов).

Цветовое решение (в том числе ограждений территорий в случае необходимости их установки) должно быть обосновано композиционными решениями здания и гармонично сочетаться с окружающей застройкой территории.

Цветовое решение покрытия кровли (кроме плоской кровли) должно быть увязано с общим архитектурным решением здания.

1.1) К отделке фасадов (кроме объектов производственно-складского назначения с ограждающими конструкциями из металлических сэндвич-панелей и вентилируемых фасадов):

Синяя цветовая палитра

Основные пастельные цвета фасадных покрытий (не менее 70% от плоскости фасада):




Дополнительные контрастные цвета декоративных и акцентных элементов фасадных покрытий (не более 30%):

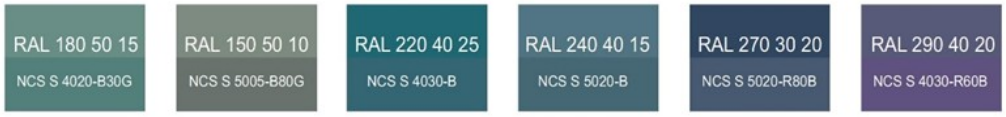


Основные пастельные цвета также применимы для декоративных и акцентных элементов фасадных покрытий.

Серая цветовая палитра.

Основные пастельные цвета фасадных покрытий (не менее 70% от плоскости фасада):




Дополнительные контрастные цвета декоративных и акцентных элементов фасадных покрытий (не более 30%):



Основные пастельные цвета также применимы для декоративных и акцентных элементов фасадных покрытий.

1.2) К металлическим элементам фасадов (кровля, ограждения, двери) (кроме объектов производственно-складского назначения с ограждающими конструкциями из металлических сэндвич-панелей и вентилируемых фасадов):




1.3) К отделке фасадов объектов производственно-складского назначения с ограждающими конструкциями из металлических сэндвич-панелей и вентилируемыми фасадами:

Основные цвета фасадных покрытий:

- RAL 9003, 9010, 9002, RAL всех оттенков 7xxx



На композиционно выделенных участках фасада допускается применять черный цвет: RAL 9004, 9005, 9011, 7021



Дополнительные контрастные цвета к декоративным и акцентным элементам фасадных покрытий объектов производственно-складского назначения с ограждающими конструкциями из металлических сэндвич-панелей и вентилируемыми фасадами (не более 30% от плоскости фасада):

- серая цветовая палитра: RAL classic - всех оттенков 7xxx, 9xxx



- коричневая цветовая палитра: RAL classic - всех оттенков 8xxx, RAL 1001, 1002, 1013, 1011, 1014, 1015, 1019, 1024



Допускается применять на акцентных архитектурных элементах, выделенных материалом отделки фасада (за исключением сэндвич-панелей) композиционно и логически, яркие цвета любых оттенков в соответствии с корпоративным стилем

организации, располагающейся в здании, либо разработанным фирменным стилем (не более 15% от плоскости фасада, в том числе суперграфика, входные и въездные группы):

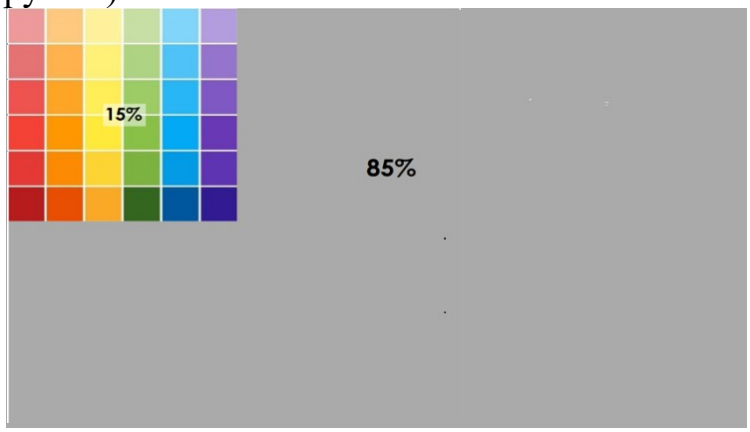


.

Цвета профилей (окон, остекленных дверей, витражей и фасадов):




2) К отделочным и (или) строительным материалам объектов капитального строительства:

– цоколь должен выполняться из антивандальных негорючих материалов – природный камень (гранит или аналог), клинкерный кирпич, керамогранит (толщина не менее 10 мм), бетонных фиброцементных элементов с гидрофобной пропиткой (бетонная цокольная плитка и кирпич, панели из цементных композитов и др.) и другие подобные материалы;

– для объектов общественного назначения, общая площадь которых составляет не более чем 1500 квадратных метров - не менее 20% облицовки фасада должно выполняться из природных материалов или имитирующих природные материалы;

– покрытия, полученные на основе лакокрасочных материалов на водной основе (дисперсионные акриловые краски для фасадных работ, дисперсионные силикатные краски, силиконовые краски, золь-силикатные краски, золь-силикатные краски для бетона, известковые краски), при соблюдении требований нормативно-технической документации на проведение окрасочных работ должны обеспечивать срок службы не менее 5 лет в условиях умеренного макроклимата при эксплуатации на открытом воздухе с воздействием любых атмосферных факторов (дождь, ливень, снег, пыль при сильном ветре) при максимальной температуре 40° С, минимальной температуре -45° С и относительной влажности в пределах от 40% до 95%.

В течение данного срока должны быть сохранены защитные свойства покрытия: растрескивание выветривание, отслаивание, сморщивание, образование пузырей - не более 1 балла по ГОСТ 9.407-2015 п. 9.1.2, декоративные свойства (изменение цвета, грязеудержание, меление) - не более 3 баллов по ГОСТ 9.407-2015 п.п. 8.2, 8.3, 8.4;

– скатная кровля выполняется из металла, черепицы (керамической, минеральной, металлической, гибкой или аналога), светопрозрачных конструкций;

Не допускается:

– окраска поверхностей, облицованных натуральным (природным) камнем;

– бетонная необлицованная поверхность для первого и цокольного этажа;

– штукатурный фасад по фасадному утеплению из пенополистирола;

– использование бетонных фиброцементных элементов без гидрофобного покрытия;

– металлические элементы отделки с толщиной менее 0,5 мм;

– металлические оцинкованные элементы без лакокрасочного покрытия (кроме ограждения кровли и элементов фасадов, не выходящих на территории общего пользования);

– размещение декоративных элементов, выполненных из пенополистирола, пенополиуретана, минваты с тонким штукатурным слоем, ниже 2 метров над уровнем земли;

– выполнение больших глухих плоскостей фасада из материалов, имитирующих натуральные, с заметно повторяющимся рисунком;

– отделка фасада керамогранитной глянцевой однотонной плиткой 600х600 мм;

– визуально заметные соединения облицовочных элементов, видимые крепежные детали фасадных систем (за исключением матовых панелей с неоднородным покрытием);

– использование белых стеклопакетов ПВХ (за исключением объектов, возводимых за счет бюджетного финансирования);

– использование в качестве материалов ограждения территории бетонных плит и бетонных секций, профилированного листа, колючей проволоки (если иное не установлено требованиями технических регламентов);

– использование в качестве отделочных материалов фасадов объектов капитального строительства:

- штукатурки (штукатурный фасад допускается применять, если окружающая застройка преимущественно выполнена с применением штукатурных фасадов. Работы по выполнению штукатурного фасада должны производиться строго по сертифицированной технологии, должен обеспечиваться длительный срок эксплуатации);
- пластиковых панелей, сотового поликарбоната;
- винилового сайдинга;
- профилированного металлического листа (кроме объектов производственно-складского назначения с ограждающими конструкциями из металлических сэндвич-панелей и вентилируемых фасадов; для указанных объектов допускается использование профилированного листа за исключением профилированного листа с трапециевидным профилем маркировки С, НС, Н). Для холодных складов допускается использование профилированного листа любого профиля;
- асбестоцементных листов, самоклеящейся пленки, баннерной ткани;
- битумной плитки;

- пластика, профилированных металлических листов, асбестоцементных листов (плоские и волнистые), МГЛ-листов для устройства глухой части лоджии или балкона;
- цветного остекления, не соответствующего цветовому решению объекта капитального строительства, искажающего восприятие архитектурно-градостроительного облика объектов капитального строительства и окружающего их пространства, включая объекты и элементы благоустройства.

3) К размещению технического и инженерного оборудования на фасадах и кровлях объектов капитального строительства.

Техническое и инженерное оборудование фасадов объектов капитального строительства включает в себя системы газоснабжения, освещения, связи, телекоммуникации, видеонаблюдения, кондиционирования и вентиляции воздуха (далее – оборудование).

Требования к размещению технического и инженерного оборудования на фасадах и кровлях производственных объектов (за исключением главных фасадов и фасадов, выходящих на территории общего пользования) не устанавливаются.

Оборудование должно располагаться с учетом системы композиционных осей фасадов объекта и иметь комплексный характер.

При строительстве объемно-пластическое решение фасада объекта капитального строительства должно предусматривать скрытое размещение (декоративные решетки, короба) наружных блоков систем кондиционирования, вентиляции и их комплексов, скрытую систему водоотведения, либо предусматривать их внутреннее размещение. Наружный организованный водосток допускается для объектов (кроме объектов производственно-складского назначения) этажностью не выше 3 этажей и для отвода воды с козырьков над входами; водосточная система должна применяться с подогревом.

При реконструкции объекта капитального строительства:

– размещение дополнительного оборудования должно обеспечивать сохранность отделки фасада либо ее восстановление;

– при размещении наружных блоков систем кондиционирования и вентиляции на просматриваемых с территорий общего пользования фасадах необходимо применять защитные декоративные решетки, выполненные с учетом архитектурного решения объекта капитального строительства.

Габариты, форма оборудования, декоративных коробов, в которых оно размещено, декоративных решеток не должны ухудшать визуальные характеристики объекта.

Устанавливаемое на фасадах зданий оборудование должно быть окрашено в цвет поверхностей, на которых оно установлено.

Не допускается:

– размещение оборудования на архитектурных элементах и деталях декора, порталах, козырьках, пилонах, консолях, на настенной росписи, фреске, мозаичном панно, сграффито и иных видах монументального искусства, являющихся частью архитектурного решения фасада;

– наружная открытая прокладка по фасаду подводящих сетей и иных коммуникаций, прокладка сетей с нарушением пластики фасада;

– размещение оборудования, выступающего от плоскости фасада более чем на 20 см, на высоте менее 2,5 м от уровня земли или крыльца (кроме водосточных труб).

4) К подсветке фасадов объектов капитального строительства:

– предусматривать архитектурную подсветку фасадов для подчеркивания выразительности архитектурного облика в темное время суток с использованием источников белого цвета.

– архитектурная подсветка зданий должна включать:

- освещение входных групп;
- подсветку информационных знаков и конструкций;
- размещение архитектурно-художественного освещения на фасадах, визуально воспринимаемых со стороны улиц, дорог, территорий общего пользования (для архитектурных доминант, общественно значимых объектов).

5) К объемно-пространственным характеристикам объектов капитального строительства:

– главный фасад вновь строящихся зданий должен быть ориентирован на основные элементы улично-дорожной сети с учетом существующей или планируемой планировочной структуры застройки;

– размеры входной площадки (ширина х глубина) для объектов общественного назначения, общая площадь которых составляет не более чем 1500 квадратных метров, должны быть не менее 2,2 х 2,2 м;

– здание или сооружение не должно создавать визуальный дискомфорт, должно органично вписываться в ландшафт и сохранять масштаб и характер существующей застройки;

– здания необходимо размещать с учетом сложившейся линии застройки улицы (квартала);

– ограждение участка (в случае необходимости его установки; за исключением ограждений территорий объектов производственно-складского назначения) должно выполняться в едином стиле общего архитектурного решения и не должно препятствовать визуальному восприятию фасадов здания со стороны территорий общего пользования;

– ограждение территории объекта производственно-складского назначения выше отметки 1,8 метра от уровня земли должно иметь облегченную светопрозрачную конструкцию (если иное не установлено требованиями технических регламентов);

– если проектируемое в целях строительства или реконструкции здание, строение, сооружение располагается на расстоянии 50 метров и менее от границ лесного массива, парка, водного объекта, земельного участка индивидуальной, блокированной жилой застройки, территории ведения садоводства (далее – объект), его высота должна быть не более половины расстояния до объекта; при этом застройка (за исключением зданий этажностью не выше 4 этажей) должна по высоте

носить ступенчатый характер, повышаясь с удалением от объекта в пределах трех линий застройки, высота зданий, строений, сооружений второй и третьей линии застройки должна быть не более 50 % расстояния до объекта;

– высота отдельно стоящих гаражей, предназначенных для хранения автотранспорта, в том числе с разделением на машино-места, при их размещении на расстоянии 25 метров и менее от окон жилых помещений не должна превышать 13 метров;

– открытые стоянки (парковки) автомобилей по длинной стороне должны быть разделены пешеходными зонами (дорожками, проходами) с шагом не более 100 метров;

– для объектов коммерческого назначения, общая площадь которых составляет не более чем 1500 квадратных метров, приобъектные стоянки автомобилей следует размещать в пределах отведенного земельного участка.

6) К архитектурно-стилистическим характеристикам объектов капитального строительства:

– архитектурный облик объекта должен быть подчинен единому стилистическому решению;

– входные группы:

- входы в здание должны быть оборудованы навесами или заглублены в нишу не менее чем на 60 сантиметров;
- отметка площадки перед входом в общественное здание должна быть выше отметки тротуара перед входом не менее чем на 0,15 м. Допускается принимать отметку площадки на уровне пола при условии предохранения помещений от попадания осадков;
- главные входы в общественные здания должны быть ориентированы на территории общего пользования или к основному подъезду к зданию или сооружению;

– цоколь – должен быть визуально выделен на фасаде и подчеркивать внешний вид всего здания (может быть расположенным в плоскости стены, западающим или выступающим за плоскость стены);

– первый и цокольный этаж:

- должны быть выполнены из облицовочного, прочного и антивандального материала (без применения штукатурки);
- высота первого этажа общественных зданий должна быть не менее 4 метров;

– фасад: при использовании нескольких цветовых/фактурных покрытий на площади одного фасада, такие покрытия должны быть отделены выразительными архитектурными элементами;

– кровля объектов производственно-складского назначения должна быть плоской;

– окна, лоджии, балконы должны быть остеклены. Остекление следует выполнять в едином стиле. Допускается отсутствие остекления балконов уникальных по характеру размещения на фасадах зданий, в т.ч. по высоте здания

(изменяющие тип и конфигурацию плана на отдельных этажах, расположенные дискретно и т.д.), по геометрии элементов (созданные на основе треугольника, круга, трапеции, сложной формы и т.д.);

– информационные носители: при оформлении необходимо использовать ровные шрифты, без засечек и декоративных элементов.

Запрещается использовать крышу зданий для размещения рекламных конструкций.

7) В градостроительных регламентах территориальных зон могут быть установлены дополнительные требования.

4. Требования к архитектурно-градостроительному облику объектов капитального строительства, расположенных в зонах рекреационного назначения:

1) К цветовым решениям объектов капитального строительства:

Цветовые решения зданий, строений, сооружений следует принимать в соответствии с рекомендуемыми колористическими палитрами.

Цветовое решение (в том числе ограждений территорий в случае необходимости их установки) должно быть обосновано композиционными решениями здания и гармонично сочетаться с окружающей застройкой территории.

Цветовое решение покрытия кровли (кроме плоской кровли) должно быть увязано с общим архитектурным решением здания.

1.1) К отделке фасадов:

Зеленая цветовая палитра

Основные пастельные цвета фасадных покрытий (не менее 70% от плоскости фасада):




Дополнительные контрастные цвета декоративных и акцентных элементов фасадных покрытий (не более 30%):




Основные пастельные цвета также применимы для декоративных и акцентных элементов фасадных покрытий.

Желтая цветовая палитра

Основные пастельные цвета фасадных покрытий (не менее 70% от плоскости фасада):




Дополнительные контрастные цвета декоративных и акцентных элементов фасадных покрытий (не более 30%):




Основные пастельные цвета также применимы для декоративных и акцентных элементов фасадных покрытий.

Серая цветовая палитра.

Основные пастельные цвета фасадных покрытий (не менее 70% от плоскости фасада):




Дополнительные контрастные цвета декоративных и акцентных элементов фасадных покрытий (не более 30%):




Основные пастельные цвета также применимы для декоративных и акцентных элементов фасадных покрытий.

1.2) К металлическим элементам фасадов (кровля, ограждения, двери):




2) К отделочным и (или) строительным материалам объектов капитального строительства:

– цоколь должен выполняться из антивандальных негорючих материалов – природный камень (гранит или аналог), клинкерный кирпич, керамогранит (толщина не менее 10 мм), бетонных фиброцементных элементов с гидрофобной пропиткой (бетонная цокольная плитка и кирпич, панели из цементных композитов и др.) и другие подобные материалы;

– для объектов общественного назначения, общая площадь которых составляет не более чем 1500 квадратных метров - не менее 20% облицовки фасада должно выполняться из природных материалов или имитирующих природные материалы;

– покрытия, полученные на основе лакокрасочных материалов на водной основе (дисперсионные акриловые краски для фасадных работ, дисперсионные силикатные краски, силиконовые краски, золь-силикатные краски, золь-силикатные краски для бетона, известковые краски), при соблюдении требований нормативно-технической документации на проведение окрасочных работ должны обеспечивать срок службы не менее 5 лет в условиях умеренного макроклимата при эксплуатации на открытом воздухе с воздействием любых атмосферных факторов (дождь, ливень, снег, пыль при сильном ветре) при максимальной температуре 40° С, минимальной температуре -45° С и относительной влажности в пределах от 40% до 95%.

В течение данного срока должны быть сохранены защитные свойства покрытия: растрескивание выветривание, отслаивание, сморщивание, образование пузырей - не более 1 балла по ГОСТ 9.407-2015 п. 9.1.2, декоративные свойства (изменение цвета, грязеудержание, меление) - не более 3 баллов по ГОСТ 9.407-2015 п.п. 8.2, 8.3, 8.4;

– скатная кровля выполняется из металла, черепицы (керамической, минеральной, металлической, гибкой или аналога), светопрозрачных конструкций;

Не допускается:

– окраска поверхностей, облицованных натуральным (природным) камнем;

– бетонная необлицованная поверхность для первого и цокольного этажа;

– штукатурный фасад по фасадному утеплению из пенополистирола;

– использование бетонных фиброцементных элементов без гидрофобного покрытия;

– металлические элементы отделки с толщиной менее 0,5 мм;

– металлические оцинкованные элементы без лакокрасочного покрытия (кроме ограждения кровли и элементов фасадов, не выходящих на территории общего пользования);

– размещение декоративных элементов, выполненных из пенополистирола, пенополиуретана, минваты с тонким штукатурным слоем, ниже 2 метров над уровнем земли;

– выполнение больших глухих плоскостей фасада из материалов, имитирующих натуральные, с заметно повторяющимся рисунком;

– отделка фасада керамогранитной глянцевой однотонной плиткой 600х600 мм;

– визуально заметные соединения облицовочных элементов, видимые крепежные детали фасадных систем (за исключением матовых панелей с неоднородным покрытием);

– использование белых стеклопакетов ПВХ (за исключением объектов, возводимых за счет бюджетного финансирования);

– использование в качестве материалов ограждения территории бетонных плит и бетонных секций, профилированного листа, колючей проволоки;

– использование в качестве отделочных материалов фасадов объектов капитального строительства:

- штукатурки (штукатурный фасад допускается применять, если окружающая застройка преимущественно выполнена с применением штукатурных фасадов. Работы по выполнению штукатурного фасада должны производиться строго по сертифицированной технологии, должен обеспечиваться длительный срок эксплуатации);
- пластиковых панелей, сотового поликарбоната;
- винилового сайдинга;
- профилированного металлического листа;
- асбестоцементных листов, самоклеящейся пленки, баннерной ткани;
- битумной плитки;
- пластика, профилированных металлических листов, асбестоцементных листов (плоские и волнистые), МГЛ-листов для устройства глухой части лоджии или балкона;
- цветного остекления, не соответствующего цветовому решению объекта капитального строительства, искажающего восприятие архитектурно-градостроительного облика объектов капитального строительства и окружающего их пространства, включая объекты и элементы благоустройства.

3) К размещению технического и инженерного оборудования на фасадах и кровлях объектов капитального строительства.

Техническое и инженерное оборудование фасадов объектов капитального строительства включает в себя системы газоснабжения, освещения, связи, телекоммуникации, видеонаблюдения, кондиционирования и вентиляции воздуха (далее – оборудование).

Оборудование должно располагаться с учетом системы композиционных осей фасадов объекта и иметь комплексный характер.

При строительстве объемно-пластическое решение фасада объекта капитального строительства должно предусматривать скрытое размещение (декоративные решетки, короба) наружных блоков систем кондиционирования, вентиляции и их комплексов, скрытую систему водоотведения, либо предусматривать их внутреннее размещение. Наружный организованный водосток допускается для объектов этажностью не выше 3 этажей и для отвода воды с козырьков над входами; водосточная система должна применяться с подогревом.

При реконструкции объекта капитального строительства:

– размещение дополнительного оборудования должно обеспечивать сохранность отделки фасада либо ее восстановление;

– при размещении наружных блоков систем кондиционирования и вентиляции на просматриваемых с территорий общего пользования фасадах необходимо применять защитные декоративные решетки, выполненные с учетом архитектурного решения объекта капитального строительства.

Габариты, форма оборудования, декоративных коробов, в которых оно размещено, декоративных решеток не должны ухудшать визуальные характеристики объекта.

Устанавливаемое на фасадах зданий оборудование должно быть окрашено в цвет поверхностей, на которых оно установлено.

Не допускается:

– размещение оборудования на архитектурных элементах и деталях декора, порталах, козырьках, пилонах, консолях, на настенной росписи, фреске, мозаичном панно, сграффито и иных видах монументального искусства, являющихся частью архитектурного решения фасада;

– наружная открытая прокладка по фасаду подводящих сетей и иных коммуникаций, прокладка сетей с нарушением пластики фасада;

– размещение оборудования, выступающего от плоскости фасада более чем на 20 см, на высоте менее 2,5 м от уровня земли или крыльца (кроме водосточных труб).

4) К подсветке фасадов объектов капитального строительства:

– предусматривать архитектурную подсветку фасадов для подчеркивания выразительности архитектурного облика в темное время суток с использованием источников белого цвета.

– архитектурная подсветка зданий должна включать:

- освещение входных групп;
- подсветку информационных знаков и конструкций;
- размещение архитектурно-художественного освещения на фасадах, визуально воспринимаемых со стороны улиц, дорог, территорий общего пользования (для архитектурных доминант, общественно значимых объектов).

5) К объемно-пространственным характеристикам объектов капитального строительства:

– главный фасад вновь строящихся зданий должен быть ориентирован на основные элементы улично-дорожной сети с учетом существующей или планируемой планировочной структуры застройки;

– размеры входной площадки (ширина х глубина) для объектов общественного назначения, общая площадь которых составляет не более чем 1500 квадратных метров, должны быть не менее 2,2 х 2,2 м;

– здание или сооружение не должно создавать визуальный дискомфорт, должно органично вписываться в ландшафт и сохранять масштаб и характер существующей застройки;

– здания необходимо размещать с учетом сложившейся линии застройки улицы (квартала);

– ограждение участка (в случае необходимости его установки) должно выполняться в едином стиле общего архитектурного решения и не должно препятствовать визуальному восприятию фасадов здания со стороны территорий общего пользования;

– если проектируемое в целях строительства или реконструкции здание, строение, сооружение располагается на расстоянии 50 метров и менее от границ лесного массива, парка, водного объекта, земельного участка индивидуальной, блокированной жилой застройки, территории ведения садоводства (далее – объект), его высота должна быть не более половины расстояния до объекта; при этом застройка (за исключением зданий этажностью не выше 4 этажей) должна по высоте носить ступенчатый характер, повышаясь с удалением от объекта в пределах трех линий застройки, высота зданий, строений, сооружений второй и третьей линии застройки должна быть не более 50 % расстояния до объекта;

– открытые стоянки (парковки) автомобилей по длинной стороне должны быть разделены пешеходными зонами (дорожками, проходами) с шагом не более 100 метров;

– для объектов коммерческого назначения, общая площадь которых составляет не более чем 1500 квадратных метров, приобъектные стоянки автомобилей следует размещать в пределах отведенного земельного участка.

6) К архитектурно-стилистическим характеристикам объектов капитального строительства:

– архитектурный облик объекта должен быть подчинен единому стилистическому решению;

– входные группы:

- входы в здание должны быть оборудованы навесами или заглублены в нишу не менее чем на 60 сантиметров;
- отметка площадки перед входом в общественное здание должна быть выше отметки тротуара перед входом не менее чем на 0,15 м. Допускается принимать отметку площадки на уровне пола при условии предохранения помещений от попадания осадков;
- главные входы в общественные здания должны быть ориентированы на территории общего пользования или к основному подъезду к зданию или сооружению;

– цоколь – должен быть визуально выделен на фасаде и подчеркивать внешний вид всего здания (может быть расположенным в плоскости стены, западающим или выступающим за плоскость стены);

– первый и цокольный этаж:

- должны быть выполнены из облицовочного, прочного и антивандального материала (без применения штукатурки);
- высота первого этажа общественных зданий должна быть не менее 4 метров;

– фасад: при использовании нескольких цветовых/фактурных покрытий на площади одного фасада, такие покрытия должны быть отделены выразительными архитектурными элементами;

– окна, лоджии, балконы должны быть остеклены. Остекление следует выполнять в едином стиле. Допускается отсутствие остекления балконов уникальных по характеру размещения на фасадах зданий, в т.ч. по высоте здания (изменяющие тип и конфигурацию плана на отдельных этажах, расположенные дискретно и т.д.), по геометрии элементов (созданные на основе треугольника, круга, трапеции, сложной формы и т.д.);

– информационные носители: при оформлении необходимо использовать ровные шрифты, без засечек и декоративных элементов.

Запрещается использовать крышу зданий для размещения рекламных конструкций.

7) В градостроительных регламентах территориальных зон могут быть установлены дополнительные требования.

## ГЛАВА 10. ГРАДОСТРОИТЕЛЬНЫЕ РЕГЛАМЕНТЫ

### Статья 23. Зона застройки индивидуальными жилыми домами (ТЖ.1)

1. Кодовое обозначение территориальной зоны – ТЖ.1
2. Виды разрешенного использования земельных участков:

| № п/п | Наименование вида разрешенного использования | Код |
|---|---|---|
| **Основные виды разрешенного использования** | | |
| 1 | Для индивидуального жилищного строительства | 2.1 |
| 2 | Предоставление коммунальных услуг <*> | 3.1.1 |
| 3 | Оказание услуг связи | 3.2.3 |
| 4 | Амбулаторно-поликлиническое обслуживание | 3.4.1 |
| 5 | Дошкольное, начальное и среднее общее образование | 3.5.1 |
| 6 | Объекты культурно-досуговой деятельности <****> | 3.6.1 |
| 7 | Площадки для занятий спортом <*> | 5.1.3 |
| 8 | Обеспечение внутреннего правопорядка | 8.3 |
| 9 | Улично-дорожная сеть | 12.0.1 |
| 10 | Благоустройство территории | 12.0.2 |
| **Условно разрешенные виды использования** | | |
| 11 | Малоэтажная многоквартирная жилая застройка <***> | 2.1.1 |
| 12 | Для ведения личного подсобного хозяйства (приусадебный земельный участок) <*> <***> | 2.2 |
| 13 | Блокированная жилая застройка | 2.3 |
| 14 | Размещение гаражей для собственных нужд <**> | 2.7.2 |

| № п/п | Наименование вида разрешенного использования | Код |
|---|---|---|
| 15 | Бытовое обслуживание <**> <****> | 3.3 |
| 16 | Магазины <**> <****> | 4.4 |
| 17 | Ведение садоводства <***> | 13.2 |
| **Вспомогательные виды разрешенного использования** | | |
| 18 | Не установлены | |

Примечания:

1. Размещение объектов вида разрешенного использования, отмеченного знаком <*>, допускается при условии соблюдения санитарных и иных требований, установленных законодательством Российской Федерации в области охраны здоровья человека.

2. Объекты видов разрешенного использования, которые отмечены знаком <**>, могут размещаться только на земельных участках, примыкающих к улицам, дорогам, площадям, набережным, проездам (за исключением внутриквартальных), при отсутствии норм законодательства, запрещающих их размещение.

3. Вид разрешенного использования, отмеченный знаком <***>, применяется исключительно к земельным участкам под существующими объектами капитального строительства.

4. Для видов разрешенного использования, отмеченных знаком <****>, приобъектные стоянки автомобилей следует размещать в пределах отведенного земельного участка.

3. Предельные размеры земельных участков, предельные параметры разрешенного строительства, реконструкции объектов капитального строительства (с учетом положений частей 6-8 статьи 22 настоящих Правил):

| № п/п | Вид разрешенного использования земельного участка (код) | Предельные значения | |
|---|---|---|---|
| | | Минимальные | Максимальные |
| 1 | Минимальные и (или) максимальные площади земельных участков, кв. м | | |
| 1.1 | 2.1 | 600 | 2500 |
| 1.2 | 2.3 | 400<****> | 1200<****> |
| 1.3 | 2.7.2 | 20 | 50 |
| 1.4 | 2.1.1 | Не подлежат установлению<***> | |
| 1.5 | 2.2 | Не подлежат установлению<***> | 2500 |
| 1.6 | 13.2 | | 1500 |
| 1.7 | 5.1.3 | 450 | 2000 |
| 1.8 | 3.2.3, 3.3, 4.4 | 500 | 2000 |

| № п/п | Вид разрешенного использования земельного участка (код) | Предельные значения | |
|---|---|---|---|
| | | Минимальные | Максимальные |
| | | | |
| 1.9 | 3.6.1 | Не подлежат установлению | 2000 |
| 1.10 | 3.1.1, 3.4.1, 3.5.1, 8.3, 12.0.2 | Не подлежат установлению | |
| 2 | Минимальные отступы от границ земельных участков в целях определения мест допустимого размещения зданий, строений, сооружений, за пределами которых запрещено строительство зданий, строений, сооружений, м | | |
| 2.1 | 2.1, 2.1.1, 2.2, 2.3, 3.2.3, 3.3, 3.6.1, 4.4, 13.2 | 3 <*> | |
| 2.2 | 2.7.2, 3.1.1, 3.4.1, 3.5.1, 8.3 | Не подлежат установлению | |
| | Предельное количество этажей или предельная высота зданий, строений, сооружений | | |
| 3 | Предельное количество этажей зданий, строений, сооружений, эт. | | |
| 3.1 | 3.6.1 | Не подлежат установлению | 4 |
| 3.2 | 3.2.3, 3.3, 4.4 | | 2 |
| 3.3 | 3.1.1, 3.4.1, 3.5.1, 8.3 | Не подлежат установлению | |
| 4 | Предельная высота зданий, строений, сооружений, м. | | |
| 4.1 | 2.1, 2.2, 2.3, 13.2 | 11 | |
| 4.2 | 2.1.1 | 15 | |
| 4.3 | 2.7.2 | 4 | |
| 5 | Максимальный процент застройки в границах земельного участка, определяемый как отношение суммарной площади земельного участка, которая может быть застроена, ко всей площади земельного участка, % | | |
| 5.1 | 2.1, 2.1.1, 2.2, 2.3, 3.2.3, 3.3, 4.4, 13.2 | 20 | |
| 5.2 | 2.7.2, 3.1.1, 3.4.1, 3.5.1, 3.6.1, 8.3 | Не подлежат установлению | |
| 6 | Максимальная этажность зданий, строений, сооружений, эт. | | |
| 6.1 | 2.1<**>, 2.1.1, 2.2<**>, 2.3, 3.6.1, 13.2<**> | Не подлежат установлению | 3 |
| 6.2 | 3.2.3, 3.3, 4.4 | | 2 |
| 6.3 | 2.7.2 | | 1 |
| 6.4 | 3.1.1, 3.4.1, 3.5.1, 8.3 | Не подлежат установлению | |
| 7 | максимальное количество жилых домов, блокированных с другими жилыми домами для вида 2.3 | 2 | |

| № п/п | Вид разрешенного использования земельного участка (код) | Предельные значения | |
|---|---|---|---|
| | | Минимальные | Максимальные |
| <*> Минимальные отступы от границ земельных участков: для жилых домов со стороны улиц – 5 м, со стороны проездов – не менее 3 м.<br>Минимальные отступы от границ соседних земельных участков до:<br>– жилых домов – 3 м;<br>– построек для содержания мелкого скота и птицы – 4 м;<br>– хозяйственных построек, гаража, иных вспомогательных сооружений – 1 м;<br>– стволов высокорослых деревьев – 4 м, среднерослых – 2 м, кустарника – 1 м.<br>При размещении на земельном участке хозяйственных построек, гаража, иных вспомогательных сооружений на расстоянии 1 м от границы соседнего участка сток дождевой воды с кровли следует организовывать таким образом, чтобы он не попал на соседний участок.<br>В границах земельного участка должны обеспечиваться санитарно-бытовые условия для размещения жилых домов и иных построек.<br>Для вида разрешенного использования «Блокированная жилая застройка» (код 2.3) при наличии одной или нескольких общих капитальных стен без проемов с соседним жилым домом (жилыми домами) минимальный отступ указанных стен от границ смежного земельного участка – 0 м.<br><**> Максимальная высота хозяйственных построек:<br>- до конька кровли – 7 м,<br>- при плоской крыше – 4 м<br><***> В пределах существующих параметров.<br><****> Значение указано на один жилой дом, блокированный с другим жилым домом. | | | |

4. Требования к архитектурно-градостроительному облику объектов капитального строительства установлены в части 1 статьи 22.1 настоящих Правил.

5. Ограничения использования земельных участков и объектов капитального строительства, устанавливаемые в соответствии с законодательством Российской Федерации.

Оборот земельных участков осуществляется в соответствии с гражданским законодательством и Земельным кодексом Российской Федерации. Содержание ограничений оборота земельных участков устанавливается Земельным кодексом Российской Федерации, федеральными законами.

Ограничения использования земельных участков и объектов капитального строительства в границах зон с особыми условиями использования территории, установленные федеральными законами или иными нормативными правовыми актами, указаны в главе 11 настоящих Правил.

## Статья 24. Зона застройки индивидуальными жилыми домами в границах ООПТ «Березовые острова» (ТЖ.1_О2))

1. Кодовое обозначение территориальной зоны – ТЖ.1_О2
2. Виды разрешенного использования земельных участков:

| № п/п | Наименование вида разрешенного использования | Код |
|---|---|---|
| **Основные виды разрешенного использования** | | |
| 1 | Для индивидуального жилищного строительства | 2.1 |

| № п/п | Наименование вида разрешенного использования | Код |
|---|---|---|
| 2 | Предоставление коммунальных услуг <*> | 3.1.1 |
| 3 | Оказание услуг связи | 3.2.3 |
| 4 | Площадки для занятий спортом<*> | 5.1.3 |
| 5 | Водный транспорт <**> | 7.3 |
| 6 | Охрана Государственной границы Российской Федерации | 8.2 |
| 7 | Обеспечение внутреннего правопорядка | 8.3 |
| 8 | Улично-дорожная сеть | 12.0.1 |
| 9 | Благоустройство территории | 12.0.2 |
| **Условно разрешенные виды использования** | | |
| 10 | Для ведения личного подсобного хозяйства (приусадебный земельный участок) <*> | 2.2 |
| 11 | Магазины <**><****> | 4.4 |
| 12 | Ведение садоводства <***> | 13.2 |
| **Вспомогательные виды разрешенного использования** | | |
| 13 | Не установлены | |

Примечания:

1. Размещение объектов вида разрешенного использования, отмеченного знаком <*>, допускается при условии соблюдения санитарных и иных требований, установленных законодательством Российской Федерации в области охраны здоровья человека.

2. Объекты видов разрешенного использования, которые отмечены знаком <**>, могут размещаться только на земельных участках, примыкающих к улицам, дорогам, площадям, набережным, проездам (за исключением внутриквартальных), при отсутствии норм законодательства, запрещающих их размещение.

3. Вид разрешенного использования, отмеченный знаком <***>, применяется исключительно к земельным участкам под существующими объектами капитального строительства

4. Для видов разрешенного использования земельных участков, отмеченных знаком <****>, приобъектные стоянки автомобилей следует размещать в пределах отведенного земельного участка.

3. Предельные размеры земельных участков, предельные параметры разрешенного строительства, реконструкции объектов капитального строительства (с учетом положений части 6 статьи 20, частей 6-8 статьи 22 настоящих Правил):

| № п/п | Вид разрешенного использования земельного участка (код) | Предельные значения | |
|---|---|---|---|
| | | Минимальные | Максимальные |
| 1 | Минимальные и (или) максимальные площади земельных участков, кв. м | | |
| 1.1 | 2.1 | 600 | 2000 |

| № п/п | Вид разрешенного использования земельного участка (код) | Предельные значения | |
|---|---|---|---|
| | | Минимальные | Максимальные |
| 1.2 | 2.2 | 1500 | 2500 |
| 1.3 | 13.2 | В пределах параметра существующего объекта капитального строительства, здания, строения, сооружения | |
| 1.4 | 3.2.3, 4.4 | 500 | 2000 |
| 1.5 | 5.1.3 | 450 | 2000 |
| 1.6 | 3.1.1, 7.3, 8.2, 8.3, 12.0.2 | Не подлежат установлению | |
| 2 | Минимальные отступы от границ земельных участков в целях определения мест допустимого размещения зданий, строений, сооружений, за пределами которых запрещено строительство зданий, строений, сооружений, м | | |
| 2.1 | 2.1, 2.2, 3.2.3, 4.4, 13.2 | 3 <*> | |
| 2.2 | 3.1.1, 7.3, 8.2, 8.3 | Не подлежат установлению | |
| | Предельное количество этажей или предельная высота зданий, строений, сооружений | | |
| 3 | Предельное количество этажей зданий, строений, сооружений, эт. | | |
| 3.1 | 3.2.3, 4.4 | Не подлежат установлению | 1 |
| 3.2 | 3.1.1, 7.3, 8.2, 8.3 | Не подлежат установлению | |
| 4 | Предельная высота зданий, строений, сооружений, м. | | |
| 4.1 | 2.1, 2.2, 13.2 | 11 | |
| 5 | Максимальный процент застройки в границах земельного участка, определяемый как отношение суммарной площади земельного участка, которая может быть застроена, ко всей площади земельного участка, % | | |
| 5.1 | 2.1, 2.2, 3.2.3, 4.4, 13.2 | 20 | |
| 5.2 | 3.1.1, 7.3, 8.2, 8.3 | Не подлежат установлению | |
| 6 | Максимальная этажность зданий, строений, сооружений, эт. | | |
| 6.1 | 2.1<**>, 2.2<**>, 13.2<**> | Не подлежат установлению | 2 |
| 6.2 | 3.2.3, 4.4 | | 1 |
| 6.3 | 3.1.1, 7.3, 8.2, 8.3 | Не подлежат установлению | |
| 7 | Минимальный размер земельных участков по фронту улицы, проезда, м | | |

| № п/п | Вид разрешенного использования земельного участка (код) | Предельные значения | |
|---|---|---|---|
| | | Минимальные | Максимальные |
| 7.1 | 2.1, 2.2 | 15 | |
| 7.2 | 13.2 | В пределах параметра существующего объекта капитального строительства, здания, строения, сооружения | |
| 7.3 | 3.2.3, 4.4 | 12 | |
| 7.4 | 3.1.1, 5.1.3, 7.3, 8.2, 8.3, 12.0.2 | Не подлежат установлению | |

<*> Минимальные отступы от границ земельных участков: для жилых домов со стороны улиц – 5 м, со стороны проездов – не менее 3 м.

Минимальные отступы от границ соседних земельных участков до:

- жилых домов – 3 м;
- построек для содержания мелкого скота и птицы – 4 м;
- хозяйственных построек, гаража, иных вспомогательных сооружений – 1 м;
- стволов высокорослых деревьев – 4 м, среднерослых – 2 м, кустарника – 1 м.

При размещении на земельном участке хозяйственных построек, гаража, иных вспомогательных сооружений на расстоянии 1 м от границы соседнего участка сток дождевой воды с кровли следует организовывать таким образом, чтобы он не попал на соседний участок.

В границах земельного участка должны обеспечиваться санитарно-бытовые условия для размещения жилых домов и иных построек.

<**> Максимальная высота хозяйственных построек:

- до конька кровли – 7 м,
- при плоской крыше – 4 м

4. Ограничения использования земельных участков и объектов капитального строительства, устанавливаемые в соответствии с законодательством Российской Федерации.

Оборот земельных участков осуществляется в соответствии с гражданским законодательством и Земельным кодексом Российской Федерации. Содержание ограничений оборота земельных участков устанавливается Земельным кодексом Российской Федерации, федеральными законами.

Ограничения использования земельных участков и объектов капитального строительства в границах зон с особыми условиями использования территории, установленные федеральными законами или иными нормативными правовыми актами, указаны в главе 11 настоящих Правил.

## Статья 25. Зона застройки индивидуальными жилыми домами в границах ТРЗ «Приморская» (ТЖ.1_ТРЗ.1)

1. Кодовое обозначение территориальной зоны – ТЖ.1_ТРЗ.1
2. Виды разрешенного использования земельных участков:

| **№ п/п** | **Наименование вида разрешенного использования** | **Код** |
|---|---|---|
| **Основные виды разрешенного использования** | | |
| 1 | Для индивидуального жилищного строительства <***> | 2.1 |

| № п/п | Наименование вида разрешенного использования | Код |
|---|---|---|
| 2 | Предоставление коммунальных услуг<*> | 3.1.1 |
| 3 | Амбулаторно-поликлиническое обслуживание | 3.4.1 |
| 4 | Оказание услуг связи | 3.2.3 |
| 5 | Дошкольное, начальное и среднее общее образование | 3.5.1 |
| 6 | Объекты культурно-досуговой деятельности | 3.6.1 |
| 7 | Площадки для занятий спортом<*> | 5.1.3 |
| 8 | Обеспечение внутреннего правопорядка | 8.3 |
| 9 | Историко-культурная деятельность | 9.3 |
| 10 | Улично-дорожная сеть | 12.0.1 |
| 11 | Благоустройство территории | 12.0.2 |
| **Условно разрешенные виды использования** | | |
| 12 | Для ведения личного подсобного хозяйства (приусадебный земельный участок) <*><***> | 2.2 |
| 13 | Магазины <**><****> | 4.4 |
| 14 | Общественное питание <**><****> | 4.6 |
| 15 | Гостиничное обслуживание <**><****> | 4.7 |
| 16 | Обеспечение занятий спортом в помещения <**><****> | 5.1.2 |
| 17 | Стоянка транспортных средств <*><**> | 4.9.2 |
| 18 | Ведение садоводства <***> | 13.2 |
| **Вспомогательные виды разрешенного использования** | | |
| 19 | Не установлены | |

Примечания:

1. Размещение объектов вида разрешенного использования, отмеченного знаком <*>, допускается при условии соблюдения санитарных и иных требований, установленных законодательством Российской Федерации в области охраны здоровья человека.

2. Объекты видов разрешенного использования, которые отмечены знаком <**>, могут размещаться только на земельных участках, примыкающих к улицам, дорогам, площадям, набережным, проездам (за исключением внутриквартальных), при отсутствии норм законодательства, запрещающих их размещение.

3. Вид разрешенного использования, отмеченный знаком <***>, применяется исключительно к земельным участкам под существующими объектами капитального строительства.

4. Для видов разрешенного использования земельных участков, отмеченных знаком <****>, приобъектные стоянки автомобилей следует размещать в пределах отведенного земельного участка.

3. Предельные размеры земельных участков, предельные параметры разрешенного строительства, реконструкции объектов капитального строительства (с учетом положений частей 6-8 статьи 22 настоящих Правил):

| № п/п | Вид разрешенного использования земельного участка (код) | Предельные значения | |
|---|---|---|---|
| | | Минимальные | Максимальные |
| 1 | Минимальные и (или) максимальные площади земельных участков, кв. м | | |
| 1.1 | 2.1 | 600 | 2000 |
| 1.2 | 2.2, 13.2 | В пределах существующего параметра | |
| 1.3 | 5.1.3 | 450 | 2000 |
| 1.4 | 4.9.2 | 100 | 1000 |
| 1.5 | 3.2.3, 4.4, 4.6 | 500 | 2000 |
| 1.6 | 4.7, 5.1.2 | 2500 | 5000 |
| 1.7 | 3.1.1, 3.4.1, 3.5.1, 3.6.1, 8.3, 9.3, 12.0.2 | Не подлежат установлению | |
| 2 | Минимальные отступы от границ земельных участков в целях определения мест допустимого размещения зданий, строений, сооружений, за пределами которых запрещено строительство зданий, строений, сооружений, м | | |
| 2.1 | 2.1, 2.2, 3.2.3, 3.6.1, 4.4, 4.6, 4.7, 5.1.2, 13.2 | 3 <*> | |
| 2.2 | 3.1.1, 3.4.1, 3.5.1, 8.3, 9.3 | Не подлежат установлению | |
| | Предельное количество этажей или предельная высота зданий, строений, сооружений | | |
| 3 | Предельное количество этажей зданий, строений, сооружений, эт. | | |
| 3.1 | 3.6.1, 4.7 | Не подлежат установлению | 4 |
| 3.2 | 4.4, 4.6, 5.1.2 | | 2 |
| 3.3 | 3.1.1, 3.2.3, 3.4.1, 3.5.1, 8.3, 9.3 | Не подлежат установлению | |
| 4 | Предельная высота зданий, строений, сооружений, м. | | |
| 4.1 | 2.1, 2.2, 13.2 | 11 | |
| 5 | Максимальный процент застройки в границах земельного участка, определяемый как отношение суммарной площади земельного участка, которая может быть застроена, ко всей площади земельного участка, % | | |
| 5.1 | 2.1, 2.2, 13.2 | 20 | |
| 5.2 | 3.2.3, 4.4, 4.6, 4.7 | 30 | |

| № п/п | Вид разрешенного использования земельного участка (код) | Предельные значения | |
|---|---|---|---|
| | | Минимальные | Максимальные |
| 5.3 | 3.1.1, 3.4.1, 3.5.1, 3.6.1, 5.1.2, 8.3, 9.3 | Не подлежат установлению | |
| 6 | Максимальная этажность зданий, строений, сооружений, эт. | | |
| 6.1 | 2.1<**>, 2.2<**>, 3.6.1, 4.7, 13.2<**> | Не подлежат установлению | 3 |
| 6.2 | 4.4, 4.6, 5.1.2 | | 2 |
| 6.3 | 3.1.1, 3.2.3, 3.4.1, 3.5.1, 8.3, 9.3 | Не подлежат установлению | |
| 7 | Максимальное количество номеров в объектах с видом разрешенного использования «Гостиничное обслуживание» | | |
| 7.1 | 4.7 | 25 | |

<*> Минимальные отступы от границ земельных участков: для жилых домов со стороны улиц – 5 м, со стороны проездов – не менее 3 м.

Минимальные отступы от границ соседних земельных участков до:

- жилых домов – 3 м;
- построек для содержания мелкого скота и птицы – 4 м;
- хозяйственных построек, гаража, иных вспомогательных сооружений – 1 м;
- стволов высокорослых деревьев – 4 м, среднерослых – 2 м, кустарника – 1 м.

При размещении на земельном участке хозяйственных построек, гаража, иных вспомогательных сооружений на расстоянии 1 м от границы соседнего участка сток дождевой воды с кровли следует организовывать таким образом, чтобы он не попал на соседний участок.

В границах земельного участка должны обеспечиваться санитарно-бытовые условия для размещения жилых домов и иных построек.

<**> Максимальная высота хозяйственных построек:

- до конька кровли – 7 м,
- при плоской крыше – 4 м

4. Требования к архитектурно-градостроительному облику объектов капитального строительства установлены в части 1 статьи 22.1 настоящих Правил.

5. Ограничения использования земельных участков и объектов капитального строительства, устанавливаемые в соответствии с законодательством Российской Федерации.

Оборот земельных участков осуществляется в соответствии с гражданским законодательством и Земельным кодексом Российской Федерации. Содержание ограничений оборота земельных участков устанавливается Земельным кодексом Российской Федерации, федеральными законами.

Ограничения использования земельных участков и объектов капитального строительства в границах зон с особыми условиями использования территории, установленные федеральными законами или иными нормативными правовыми актами, указаны в главе 11 настоящих Правил.

## Статья 26. Зона застройки индивидуальными жилыми домами в границах ТРЗ «Берег Финского залива» (ТЖ.1_ТРЗ.2)

1. Кодовое обозначение территориальной зоны – ТЖ.1_ТРЗ.2
2. Виды разрешенного использования земельных участков:

| № п/п | Наименование вида разрешенного использования | Код |
|---|---|---|
| **Основные виды разрешенного использования** | | |
| 1 | Для индивидуального жилищного строительства | 2.1 |
| 2 | Предоставление коммунальных услуг <*> | 3.1.1 |
| 3 | Амбулаторно-поликлиническое обслуживание | 3.4.1 |
| 4 | Дошкольное, начальное и среднее общее образование | 3.5.1 |
| 5 | Общественное питание <**><****> | 4.6 |
| 6 | Площадки для занятий спортом<*> | 5.1.3 |
| 7 | Гостиничное обслуживание <**><****> | 4.7 |
| 8 | Причалы для маломерных судов | 5.4 |
| 9 | Обеспечение внутреннего правопорядка | 8.3 |
| 10 | Общее пользование водными объектами | 11.1 |
| 11 | Улично-дорожная сеть | 12.0.1 |
| 12 | Благоустройство территории | 12.0.2 |
| **Условно разрешенные виды использования** | | |
| 13 | Для ведения личного подсобного хозяйства (приусадебный земельный участок) <*><***> | 2.2 |
| 14 | Бытовое обслуживание <**><****> | 3.3 |
| 15 | Магазины <**><****> | 4.4 |
| 16 | Ведение садоводства <***> | 13.2 |
| **Вспомогательные виды разрешенного использования** | | |
| 17 | Стоянка транспортных средств <*><**> | 4.9.2 |

Примечания:

1. Размещение объектов вида разрешенного использования, отмеченного знаком <*>, допускается при условии соблюдения санитарных и иных требований, установленных законодательством Российской Федерации в области охраны здоровья человека.

2. Объекты видов разрешенного использования, которые отмечены знаком <**>, могут размещаться только на земельных участках, примыкающих к улицам, дорогам, площадям, набережным, проездам (за исключением внутриквартальных), при отсутствии норм законодательства, запрещающих их размещение.

3. Вид разрешенного использования, отмеченный знаком <***>, применяется исключительно к земельным участкам под существующими объектами капитального строительства.

4. Для видов разрешенного использования земельных участков, отмеченных знаком <****>, приобъектные стоянки автомобилей следует размещать в пределах отведенного земельного участка.

3. Предельные размеры земельных участков, предельные параметры разрешенного строительства, реконструкции объектов капитального строительства (с учетом положений частей 6-8 статьи 22 настоящих Правил):

| № п/п | Вид разрешенного использования земельного участка (код) | Предельные значения | |
|---|---|---|---|
| | | Минимальные | Максимальные |
| 1 | Минимальные и (или) максимальные площади земельных участков, кв. м | | |
| 1.1 | 2.1 | 600 | 2500 |
| 1.2 | 2.2, 13.2 | В пределах существующего параметра | |
| 1.3 | 3.3, 4.4, 4.6 | 500 | 2000 |
| 1.4 | 5.1.3 | 450 | 2000 |
| 1.5 | 4.7 | 2500 | 5000 |
| 1.6 | 3.1.1, 3.4.1, 3.5.1, 5.4, 8.3, 11.1, 12.0.2 | Не подлежат установлению | |
| 2 | Минимальные отступы от границ земельных участков в целях определения мест допустимого размещения зданий, строений, сооружений, за пределами которых запрещено строительство зданий, строений, сооружений, м | | |
| 2.1 | 2.1, 2.2, 3.3, 4.4, 4.6, 4.7, 13.2 | 3 <*> | |
| 2.2 | 3.1.1, 3.4.1, 3.5.1, 5.4, 8.3 | Не подлежат установлению | |
| | Предельное количество этажей или предельная высота зданий, строений, сооружений | | |
| 3 | Предельное количество этажей зданий, строений, сооружений, эт. | | |
| 3.1 | 4.7 | Не подлежат установлению | 3 |
| 3.2 | 3.3, 4.4, 4.6 | | 1 |
| 3.3 | 3.1.1, 3.4.1, 3.5.1, 5.4, 8.3 | Не подлежат установлению | |
| 4 | Предельная высота зданий, строений, сооружений, м. | | |
| 4.1 | 2.1, 2.2, 13.2 | 11 | |
| 5 | Максимальный процент застройки в границах земельного участка, определяемый как отношение суммарной площади земельного участка, которая может быть застроена, ко всей площади земельного участка, % | | |
| 5.1 | 2.1, 2.2, 13.2 | 20 | |
| 5.2 | 3.3, 4.4, 4.6, 4.7 | 30 | |
| 5.3 | 3.1.1, 3.4.1, 3.5.1, 5.4, 8.3 | Не подлежат установлению | |

| № п/п | Вид разрешенного использования земельного участка (код) | Предельные значения | |
|---|---|---|---|
| | | Минимальные | Максимальные |
| 6 | Максимальная этажность зданий, строений, сооружений, эт. | | |
| 6.1 | 2.1<**>, 2.2<**>, 4.7, 13.2<**> | Не подлежат установлению | 2 |
| 6.2 | 3.3, 4.4, 4.6 | | 1 |
| 6.3 | 3.1.1, 3.4.1, 3.5.1, 5.4, 8.3 | Не подлежат установлению | |
| 7 | Максимальное количество номеров в объектах с видом разрешенного использования «Гостиничное обслуживание» | | |
| 7.1 | 4.7 | 25 | |

<*> Минимальные отступы от границ земельных участков: для жилых домов со стороны улиц – 5 м, со стороны проездов – не менее 3 м.

Минимальные отступы от границ соседних земельных участков до:

- жилых домов – 3 м;
- построек для содержания мелкого скота и птицы – 4 м;
- хозяйственных построек, гаража, иных вспомогательных сооружений – 1 м;
- стволов высокорослых деревьев – 4 м, среднерослых – 2 м, кустарника – 1 м.

При размещении на земельном участке хозяйственных построек, гаража, иных вспомогательных сооружений на расстоянии 1 м от границы соседнего участка сток дождевой воды с кровли следует организовывать таким образом, чтобы он не попал на соседний участок.

В границах земельного участка должны обеспечиваться санитарно-бытовые условия для размещения жилых домов и иных построек.

<**> Максимальная высота хозяйственных построек:

- до конька кровли – 7 м,
- при плоской крыше – 4 м

4. Требования к архитектурно-градостроительному облику объектов капитального строительства установлены в части 1 статьи 22.1 настоящих Правил.

5. Ограничения использования земельных участков и объектов капитального строительства, устанавливаемые в соответствии с законодательством Российской Федерации.

Оборот земельных участков осуществляется в соответствии с гражданским законодательством и Земельным кодексом Российской Федерации. Содержание ограничений оборота земельных участков устанавливается Земельным кодексом Российской Федерации, федеральными законами.

Ограничения использования земельных участков и объектов капитального строительства в границах зон с особыми условиями использования территории, установленные федеральными законами или иными нормативными правовыми актами, указаны в главе 11 настоящих Правил.

## Статья 27. Зона застройки индивидуальными жилыми домами (ТЖ.1.1)

1. Кодовое обозначение территориальной зоны – ТЖ.1.1
2. В пределах территориальной зоны установлены подзоны:

- Подзона зоны застройки индивидуальными жилыми домами ТЖ.1.1-ЗОЛ;
- Подзона зоны застройки индивидуальными жилыми домами ТЖ.1.1-ЗРЗ-1;
- Подзона зоны застройки индивидуальными жилыми домами ТЖ.1.1-ЗРЗ-2;

3. Виды разрешенного использования земельных участков:

| № п/п | Наименование вида разрешенного использования | Код |
|---|---|---|
| **Основные виды разрешенного использования** | | |
| 1 | Для индивидуального жилищного строительства | 2.1 |
| 2 | Предоставление коммунальных услуг <*> | 3.1.1 |
| 3 | Бытовое обслуживание <**><****> | 3.3 |
| 4 | Амбулаторно-поликлиническое обслуживание | 3.4.1 |
| 5 | Дошкольное, начальное и среднее общее образование | 3.5.1 |
| 6 | Объекты культурно-досуговой деятельности | 3.6.1 |
| 7 | Осуществление религиозных обрядов | 3.7.1 |
| 8 | Площадки для занятий спортом<*> | 5.1.3 |
| 9 | Обеспечение внутреннего правопорядка | 8.3 |
| 10 | Историко-культурная деятельность | 9.3 |
| 11 | Улично-дорожная сеть | 12.0.1 |
| 12 | Благоустройство территории | 12.0.2 |
| **Условно разрешенные виды использования** | | |
| 13 | Малоэтажная многоквартирная жилая застройка <***> | 2.1.1 |
| 14 | Блокированная застройка | 2.3 |
| 15 | Размещение гаражей для собственных нужд <**> | 2.7.2 |
| 16 | Рынки <*><**><****> | 4.3 |
| 17 | Магазины <**><****> | 4.4 |
| 18 | Общественное питание <**><****> | 4.6 |
| 19 | Обеспечение занятий спортом в помещения <**><****> | 5.1.2 |
| **Вспомогательные виды разрешенного использования** | | |
| 20 | Не установлены | |

Примечания:

1. Размещение объектов вида разрешенного использования, отмеченного знаком <*>, допускается при условии соблюдения санитарных и иных требований, установленных законодательством Российской Федерации в области охраны здоровья человека.

2. Объекты видов разрешенного использования, которые отмечены знаком <**>, могут размещаться только на земельных участках, примыкающих к улицам, дорогам, площадям, набережным, проездам (за исключением внутриквартальных), при отсутствии норм законодательства, запрещающих их размещение.

3. Вид разрешенного использования, отмеченный знаком <***>, применяется исключительно к земельным участкам под существующими объектами капитального строительства.

4. Для видов разрешенного использования земельных участков, отмеченных знаком <****>, приобъектные стоянки автомобилей следует размещать в пределах отведенного

| № п/п | Наименование вида разрешенного использования | Код |
|---|---|---|
| земельного участка. | | |

4. Предельные размеры земельных участков, предельные параметры разрешенного строительства, реконструкции объектов капитального строительства (с учетом положений частей 6-8 статьи 22 настоящих Правил):

| № п/п | Вид разрешенного использования земельного участка (код) | Предельные значения | |
|---|---|---|---|
| | | Минимальные | Максимальные |
| 1 | Минимальные и (или) максимальные площади земельных участков, кв. м | | |
| 1.1 | 2.1 | 600 | 2000 |
| 1.2 | 2.1.1 | В пределах существующего параметра | |
| 1.3 | 2.3 <****> | 400<*> | 800<*> |
| 1.4 | 2.7.2 | 20 | 50 |
| 1.5 | 5.1.3 | 450 | 2000 |
| 1.6 | 3.3, 3.6.1, 4.3, 4.4, 4.6 | 600 | 2000 |
| 1.7 | 3.7.1, 5.1.2 | 1000 | 2000 |
| 1.8 | 3.1.1, 3.4.1, 3.5.1, 8.3, 9.3, 12.0.2 | Не подлежат установлению | |
| 2 | Минимальные отступы от границ земельных участков в целях определения мест допустимого размещения зданий, строений, сооружений, за пределами которых запрещено строительство зданий, строений, сооружений, м | | |
| 2.1 | 2.1, 2.1.1, 2.3, 3.3, 3.6.1, 3.7.1, 4.3, 4.4, 4.6, 5.1.2 | 3 <**> | |
| 2.2 | 2.7.2, 3.1.1, 3.4.1, 3.5.1, 8.3, 9.3 | Не подлежат установлению | |
| | Предельное количество этажей или предельная высота зданий, строений, сооружений | | |
| 3 | Предельное количество этажей зданий, строений, сооружений, эт. | | |
| 3.1 | 3.6.1, 5.1.2 | Не подлежат установлению | 4 |
| 3.2 | 3.3, 4.3, 4.4, 4.6 | | 2 |
| 3.3 | 3.1.1, 3.4.1, 3.5.1, 8.3, 9.3 | Не подлежат установлению | |
| 4 | Предельная высота зданий, строений, сооружений, м. | | |

| № п/п | Вид разрешенного использования земельного участка (код) | Предельные значения | |
|---|---|---|---|
| | | Минимальные | Максимальные |
| | | | |
| 4.1 | 2.1, 2.3 | 11 | |
| 4.2 | 2.1.1, 3.7.1 | 15 | |
| 4.3 | 2.7.2 | 4 | |
| 5 | Максимальный процент застройки в границах земельного участка, определяемый как отношение суммарной площади земельного участка, которая может быть застроена, ко всей площади земельного участка, % | | |
| 5.1 | 2.1 | 20 | |
| 5.2 | 2.1.1, 2.3, 3.3, 4.3, 4.4, 4.6 | 30 | |
| 5.3 | 5.1.2, 3.7.1 | 50 | |
| 5.4 | 2.7.2, 3.1.1, 3.4.1, 3.5.1, 3.6.1, 8.3, 9.3 | Не подлежат установлению | |
| 6 | Максимальная этажность зданий, строений, сооружений, эт. | | |
| 6.1 | 2.1, 2.1.1, 2.3, 3.6.1, 5.1.2 | Не подлежат установлению | 3 <***> |
| 6.2 | 3.3, 4.3, 4.4, 4.6 | | 2 |
| 6.3 | 2.7.2 | | 1<***> |
| 6.4 | 3.1.1, 3.4.1, 3.5.1, 3.7.1, 8.3, 9.3 | Не подлежат установлению | |
| 7 | Максимальное количество блоков блокированной жилой застройки, блок | | |
| 7.1 | 2.3 | 2 | |

<*> Значение указано на один жилой дом, блокированный с другим жилым домом

<**> Минимальные отступы от границ земельных участков: для жилых домов со стороны улиц – 5 м, со стороны проездов – не менее 3 м.

Минимальные отступы от границ соседних земельных участков до:

- жилых домов – 3 м;
- построек для содержания мелкого скота и птицы – 4 м;
- хозяйственных построек, гаража, иных вспомогательных сооружений – 1 м;
- стволов высокорослых деревьев – 4 м, среднерослых – 2 м, кустарника – 1 м.

При размещении на земельном участке хозяйственных построек, гаража, иных вспомогательных сооружений на расстоянии 1 м от границы соседнего участка сток дождевой воды с кровли следует организовывать таким образом, чтобы он не попал на соседний участок.

В границах земельного участка должны обеспечиваться санитарно-бытовые условия для размещения жилых домов и иных построек.

Для вида использования «Блокированная жилая застройка» (код 2.3) при наличии одной или нескольких общих капитальных стен без проемов с соседним жилым домом (жилыми домами) минимальный отступ указанных стен от границ земельного участка – 0 м.

<***> Максимальная высота хозяйственных построек:

- до конька кровли – 7 м,
- при плоской крыше – 4 м

<****> Для вида разрешенного использования «Блокированная жилая застройка» (код 2.3) каждый жилой дом должен размещаться на отдельном земельном участке.

5. Предельные размеры земельных участков, предельные параметры разрешенного строительства, реконструкции объектов капитального строительства в подзоне зоны застройки индивидуальными жилыми домами ТЖ.1.1-ЗОЛ (с учетом положений частей 6-8 статьи 22 настоящих Правил):

| № п/п | Вид разрешенного использования земельного участка (код) | Предельные значения | |
|---|---|---|---|
| | | Минимальные | Максимальные |
| 1 | Минимальные и (или) максимальные площади земельных участков, кв. м | | |
| 1.1 | 2.1, 2.1.1, 2.3, 2.7.2, 3.3, 3.4.1, 3.5.1, 3.6.1, 3.7.1, 4.3, 4.4, 4.6, 5.1.2 | 0 | |
| 1.2 | 3.1.1, 5.1.3, 8.3, 9.3, 12.0.2 | Не подлежат установлению | |
| 2 | Минимальные отступы от границ земельных участков в целях определения мест допустимого размещения зданий, строений, сооружений, за пределами которых запрещено строительство зданий, строений, сооружений, м | | |
| 2.1 | 2.1, 2.1.1, 2.3, 2.7.2, 3.3, 3.4.1, 3.5.1, 3.6.1, 3.7.1, 4.3, 4.4, 4.6, 5.1.2 | 0 | |
| 2.2 | 3.1.1, 8.3, 9.3 | Не подлежат установлению | |
| | Предельное количество этажей или предельная высота зданий, строений, сооружений | | |
| 3 | Предельное количество этажей зданий, строений, сооружений, эт. | | |
| 3.1 | 2.1, 2.1.1, 2.3, 2.7.2, 3.3, 3.4.1, 3.5.1, 3.6.1, 3.7.1, 4.3, 4.4, 4.6, 5.1.2 | 0<*> | |
| 3.2 | 3.1.1, 8.3, 9.3 | Не подлежат установлению | |
| 4 | Максимальный процент застройки в границах земельного участка, определяемый как отношение суммарной площади земельного участка, которая может быть застроена, ко всей площади земельного участка, % | | |
| 4.1 | 2.1, 2.1.1, 2.3, 2.7.2, 3.3, 3.4.1, 3.5.1, 3.6.1, 3.7.1, 4.3, 4.4, 4.6, 5.1.2 | 0 <*> | |
| 4.2 | 3.1.1, 8.3, 9.3 | Не подлежат установлению | |
| 5 | Максимальная этажность зданий, строений, сооружений | | |
| 5.1 | 2.1, 2.1.1, 2.3, 2.7.2, 3.1.1, 3.3, 3.4.1, 3.5.1, 3.6.1, 3.7.1, 4.3, 4.4, 4.6, 5.1.2, 8.3, 9.3 | 0<*> | |
| <*> Допускается регенерация утраченной градостроительной среды путём воссоздания на сохранившихся фундаментах зданий в характере традиционной деревянной застройки Приморска 1900-х-1930-х гг.: одноэтажные либо двухэтажные (второйэтаж под кровлей); максимальные высотные отметки, объёмно-пространственное и архитектурное решение, материал и характер отделки фасадов - по историческим аналогам и иконографическим материалам | | | |

6. Предельные размеры земельных участков, предельные параметры разрешенного строительства, реконструкции объектов капитального строительства в подзоне зоны застройки индивидуальными жилыми домами ТЖ.1.1-ЗРЗ-1 (с учетом положений частей 6-8 статьи 22 настоящих Правил):

| № п/п | Вид разрешенного использования земельного участка (код) | Предельные значения | |
|---|---|---|---|
| | | Минимальные | Максимальные |
| 1 | Минимальные и (или) максимальные площади земельных участков, кв. м | | |
| 1.1 | 2.1 | 600 | 2000 |
| 1.2 | 2.1.1 | В пределах существующего параметра | |
| 1.3 | 2.3, 2.7.2 | 0 | 0 |
| 1.4 | 5.1.3 | 450 | 2000 |
| 1.5 | 3.3, 3.6.1, 4.3, 4.4, 4.6 | 600 | 2000 |
| 1.6 | 5.1.2, 3.7.1 | 1000 | 2000 |
| 1.7 | 3.1.1, 3.4.1, 3.5.1, 8.3, 9.3, 12.0.2 | Не подлежат установлению | |
| 2 | Минимальные отступы от границ земельных участков в целях определения мест допустимого размещения зданий, строений, сооружений, за пределами которых запрещено строительство зданий, строений, сооружений, м | | |
| 2.1 | 2.1, 2.1.1, 3.3, 3.6.1, 3.7.1, 4.3, 4.4, 4.6, 5.1.2 | 3 <*> | |
| 2.2 | 2.3, 2.7.2 | 0 | |
| 2.3 | 3.1.1, 3.4.1, 3.5.1, 8.3, 9.3 | Не подлежат установлению | |
| | Предельное количество этажей или предельная высота зданий, строений, сооружений | | |
| 3 | Предельная высота зданий, строений, сооружений, м. | | |
| 3.1 | 2.1, 2.1.1, 3.1.1, 3.3, 3.4.1, 3.5.1, 3.6.1, 3.7.1, 4.3, 4.4, 4.6, 5.1.2, 8.3, 9.3 | Не подлежат установлению | 8 |
| 3.2 | 2.3, 2.7.2 | | 0 |
| 4 | Максимальный процент застройки в границах земельного участка, определяемый как отношение суммарной площади земельного участка, которая может быть застроена, ко всей площади земельного участка, % | | |
| 4.1 | 2.3, 2.7.2 | 0 | |
| 4.2 | 2.1, 2.1.1, 3.3, 3.4.1, 3.5.1, 3.6.1, 3.7.1, 4.3, 4.4, 4.6, 5.1.2 | 30 | |
| 4.3 | 3.1.1, 8.3, 9.3 | Не подлежат установлению | |
| 5 | Максимальный процент застройки земельного участка по фронту улицы, проезда, %. | | |

| № п/п | Вид разрешенного использования земельного участка (код) | Предельные значения | |
|---|---|---|---|
| | | Минимальные | Максимальные |
| 5.1 | 2.3, 2.7.2 | Не подлежат установлению | 0 |
| 5.2 | 2.1, 2.1.1, 3.3, 3.4.1, 3.5.1, 3.6.1, 3.7.1, 4.3, 4.4, 4.6, 5.1.2 | | 30 |
| 5.3 | 3.1.1, 8.3, 9.3 | Не подлежат установлению | |
| <*> Минимальные отступы от границ земельных участков: для жилых домов со стороны улиц – 5 м, со стороны проездов – не менее 3 м.<br>Минимальные отступы от границ соседних земельных участков до:<br>– жилых домов – 3 м;<br>– хозяйственных построек, гаража, иных вспомогательных сооружений – 1 м;<br>– стволов высокорослых деревьев – 4 м, среднерослых – 2 м, кустарника – 1 м.<br>При размещении на земельном участке хозяйственных построек, гаража, иных вспомогательных сооружений на расстоянии 1 м от границы соседнего участка сток дождевой воды с кровли следует организовывать таким образом, чтобы он не попал на соседний участок.<br>В границах земельного участка должны обеспечиваться санитарно-бытовые условия для размещения жилых домов и иных построек.<br>- Высота ограждений – не более 2 м | | | |

7. Предельные размеры земельных участков, предельные параметры разрешенного строительства, реконструкции объектов капитального строительства в подзоне зоны застройки индивидуальными жилыми домами ТЖ.1.1-ЗРЗ-2 (с учетом положений частей 6-8 статьи 22 настоящих Правил):

| № п/п | Вид разрешенного использования земельного участка (код) | Предельные значения | |
|---|---|---|---|
| | | Минимальные | Максимальные |
| 1 | Минимальные и (или) максимальные площади земельных участков, кв. м | | |
| 1.1 | 2.1 | 600 | 2000 |
| 1.2 | 2.1.1 | В пределах существующего параметра | |
| 1.3 | 2.3, 2.7.2 | 0 | 0 |
| 1.4 | 5.1.3 | 450 | 2000 |
| 1.5 | 3.3, 3.6.1, 4.3, 4.4, 4.6 | 600 | 2000 |
| 1.6 | 5.1.2, 3.7.1 | 1000 | 2000 |
| 1.7 | 3.1.1, 3.4.1, 3.5.1, 8.3, 9.3, 12.0.2 | Не подлежат установлению | |
| 2 | Минимальные отступы от границ земельных участков в целях определения мест допустимого размещения зданий, строений, сооружений, за пределами которых запрещено строительство зданий, строений, сооружений, м | | |
| 2.1 | 2.1, 2.1.1, 3.3, 3.6.1, 3.7.1, 4.3, 4.4, 4.6, 5.1.2 | 3 <*> | |

| № п/п | Вид разрешенного использования земельного участка (код) | Предельные значения | |
|---|---|---|---|
| | | Минимальные | Максимальные |
| 2.2 | 2.3, 2.7.2 | 0 | |
| 2.3 | 3.1.1, 3.4.1, 3.5.1, 8.3, 9.3 | Не подлежат установлению | |
| | Предельное количество этажей или предельная высота зданий, строений, сооружений | | |
| 3 | Предельная высота зданий, строений, сооружений, м. | | |
| 3.1 | 2.1, 2.1.1, 3.1.1, 3.3, 3.4.1, 3.5.1, 3.6.1, 3.7.1, 4.3, 4.4, 4.6, 5.1.2, 8.3, 9.3 | Не подлежат установлению | 7 |
| 3.2 | 2.3, 2.7.2 | | 0 |
| 4 | Максимальный процент застройки в границах земельного участка, определяемый как отношение суммарной площади земельного участка, которая может быть застроена, ко всей площади земельного участка, % | | |
| 4.1 | 2.3, 2.7.2 | 0 | |
| 4.2 | 2.1, 2.1.1, 3.3, 3.4.1, 3.5.1, 3.6.1, 3.7.1, 4.3, 4.4, 4.6, 5.1.2 | 20 | |
| 4.3 | 3.1.1, 8.3, 9.3 | Не подлежат установлению | |
| 5 | Максимальный процент застройки земельного участка по фронту улицы, проезда, %. | | |
| 5.1 | 2.3, 2.7.2 | Не подлежат установлению | 0 |
| 5.2 | 2.1, 2.1.1, 3.3, 3.4.1, 3.5.1, 3.6.1, 3.7.1, 4.3, 4.4, 4.6, 5.1.2 | | 30 |
| 5.4 | 3.1.1, 8.3, 9.3 | Не подлежат установлению | |

<*> Минимальные отступы от границ земельных участков: для жилых домов со стороны улиц – 5 м, со стороны проездов – не менее 3 м.

Минимальные отступы от границ соседних земельных участков до:

– жилых домов – 3 м;
– хозяйственных построек, гаража, иных вспомогательных сооружений – 1 м;
– стволов высокорослых деревьев – 4 м, среднерослых – 2 м, кустарника – 1 м.

При размещении на земельном участке хозяйственных построек, гаража, иных вспомогательных сооружений на расстоянии 1 м от границы соседнего участка сток дождевой воды с кровли следует организовывать таким образом, чтобы он не попал на соседний участок.

В границах земельного участка должны обеспечиваться санитарно-бытовые условия для размещения жилых домов и иных построек.

- Высота ограждений – не более 2 м

8. Требования к архитектурно-градостроительному облику объектов капитального строительства (далее - требования), за исключением объектов, расположенных в границах территориальных подзон ТЖ.1.1-ЗРЗ-1 и ТЖ.1.1-ЗРЗ-2, устанавливаются в соответствии с частью 1 статьи 22.1 настоящих Правил.

Требования к архитектурно-градостроительному облику объектов капитального строительства, расположенных в границах подзон ТЖ.1.1-ЗРЗ-1 и ТЖ.1.1-ЗРЗ-2 устанавливаются в соответствии со статьей 78 настоящих Правил.

9. Ограничения использования земельных участков и объектов капитального строительства, устанавливаемые в соответствии с законодательством Российской Федерации.

Оборот земельных участков осуществляется в соответствии с гражданским законодательством и Земельным кодексом Российской Федерации. Содержание ограничений оборота земельных участков устанавливается Земельным кодексом Российской Федерации, федеральными законами.

Ограничения использования земельных участков и объектов капитального строительства в границах зон с особыми условиями использования территории, установленные федеральными законами или иными нормативными правовыми актами, указаны в главе 11 настоящих Правил.

## Статья 28. Зона застройки малоэтажными многоквартирными жилыми домами (ТЖ.2)

1. Кодовое обозначение территориальной зоны – ТЖ.2
2. Виды разрешенного использования земельных участков:

| № п/п | Наименование вида разрешенного использования земельных участков | Код |
|---|---|---|
| **Основные виды разрешенного использования** | | |
| 1 | Малоэтажная многоквартирная жилая застройка | 2.1.1 |
| 2 | Блокированная жилая застройка | 2.3 |
| 3 | Предоставление коммунальных услуг <*> | 3.1.1 |
| 4 | Административные здания организаций, обеспечивающих предоставление коммунальных услуг | 3.1.2 |
| 5 | Оказание услуг связи <**> | 3.2.3 |
| 6 | Бытовое обслуживание <**> | 3.3 |
| 7 | Дошкольное, начальное и среднее общее образование | 3.5.1 |
| 8 | Обеспечение занятий спортом в помещениях | 5.1.2 |
| 9 | Площадки для занятий спортом<*> | 5.1.3 |
| 10 | Земельные участки (территории) общего пользования | 12.0 |
| 11 | Улично-дорожная сеть | 12.0.1 |
| 12 | Благоустройство территории | 12.0.2 |
| **Условно разрешенные виды использования** | | |
| 13 | Для индивидуального жилищного строительства <***> | 2.1 |
| 14 | Хранение автотранспорта <*><**> | 2.7.1 |
| 15 | Оказание социальной помощи населению <**> | 3.2.2 |
| 16 | Магазины <*> <**> | 4.4 |
| 17 | Общественное питание <**> | 4.6 |

| | | |
|---|---|---|
| 18 | Стоянка транспортных средств <*><**> | 4.9.2 |
| 19 | Обеспечение внутреннего правопорядка | 8.3 |
| Вспомогательные виды разрешенного использования | | |
| | Не установлены | – |

Примечания:

1. Размещение объектов вида разрешенного использования, отмеченного знаком <*>, допускается при условии соблюдения санитарных, противопожарных и иных требований, установленных действующим законодательством.

2. Объекты видов разрешенного использования, которые отмечены знаком <**>, могут размещаться только на земельных участках, примыкающих к улицам, дорогам, площадям, набережным, проездам (за исключением внутриквартальных), при отсутствии норм законодательства, запрещающих их размещение.

3. Вид разрешенного использования, отмеченный знаком <***>, применяется исключительно к земельным участкам под существующими объектами капитального строительства

3. Предельные размеры земельных участков, предельные параметры разрешенного строительства, реконструкции объектов капитального строительства (с учетом положений частей 6-8 статьи 22 настоящих Правил):

| № п/п | Вид разрешенного использования земельного участка (код) | Предельные значения | |
|---|---|---|---|
| | | Минимальные | Максимальные |
| 1 | Минимальные и (или) максимальные площади земельных участков, кв. м | | |
| 1.1 | 2.1 | В пределах существующего параметра | |
| 1.2 | 2.1.1 | 2000 | Не подлежат установлению |
| 1.3 | 2.3 <***> | 400<*> | 800<*> |
| 1.4 | 5.1.3 | 450 | Не подлежат установлению |
| 1.5 | 2.7.1, 3.1.2, 3.2.2, 3.2.3, 3.3, 4.4, 4.6, 12.0.2 | 600 | 3000 |
| 1.6 | 5.1.2 | 1500 | 5000 |
| 1.7 | 4.9.2 | 300 | 2000 |
| 1.8 | 3.1.1, 3.5.1, 8.3 | Не подлежат установлению | |
| 2 | Минимальные отступы от границ земельных участков в целях определения мест допустимого размещения зданий, строений, сооружений, за пределами которых запрещено строительство зданий, строений, сооружений, м | | |
| 2.1 | 2.1, 2.1.1, 2.3, 3.1.2, 3.2.2, 3.2.3, 3.3, 4.4, 4.6, 5.1.2 | 3<**> | |
| 2.2 | 2.7.1, 3.1.1, 3.5.1, 8.3 | Не подлежат установлению | |
| | Предельное количество этажей или предельная высота зданий, строений, сооружений | | |
| 3 | Предельное количество этажей зданий, строений, сооружений, эт | | |
| 3.1 | 2.7.1, 3.1.2, 3.2.2, 3.2.3, 3.3, 4.4, 4.6, 5.1.2 | Не подлежат установлению | 3 |
| 3.2 | 3.1.1, 3.5.1, 8.3 | Не подлежат установлению | |

| № п/п | Вид разрешенного использования земельного участка (код) | Предельные значения | |
|---|---|---|---|
| | | Минимальные | Максимальные |
| 4 | Предельная высота зданий, строений, сооружений, м. | | |
| 4.1 | 2.1, 2.3 | 14 | |
| 4.2 | 2.1.1 | 20 | |
| 5 | Максимальный процент застройки в границах земельного участка, определяемый как отношение суммарной площади земельного участка, которая может быть застроена, ко всей площади земельного участка, % | | |
| 5.1 | 2.1 | 20 | |
| 5.2 | 2.1.1, 2.3 | 30 | |
| 5.3 | 3.1.2, 3.2.2, 3.2.3, 3.3, 4.4, 4.6, 5.1.2 | 40 | |
| 5.4 | 2.7.1, 3.1.1, 3.5.1, 8.3 | Не подлежат установлению | |
| 6 | Максимальная этажность зданий, строений, сооружений | | |
| 6.1 | 2.1, 2.1.1, 2.3 | 3 | |
| 6.2 | 2.7.1, 3.1.2, 3.2.2, 3.2.3, 3.3, 4.4, 4.6, 5.1.2 | 2 | |
| 6.3 | 3.1.1, 3.5.1, 8.3 | Не подлежат установлению | |
| 7 | Максимальное количество блоков блокированной жилой застройки, блок | | |
| 7.1 | 2.3 | 6 | |
| <*> Значение указано на один жилой дом, блокированный с другим жилым домом.<br><**> Минимальные отступы от границ земельных участков для жилых домов со стороны улиц – 5 м, со стороны проездов – 3 м, для вида использования «Блокированная жилая застройка» (код 2.3) от границ смежного земельного участка при наличии одной или нескольких общих капитальных стен без проемов с соседним жилым домом (жилыми домами) – 0м.<br><***> Для вида использования «Блокированная жилая застройка» (код 2.3) каждый жилой дом должен размещаться на отдельном земельном участке. | | | |

4. Требования к архитектурно-градостроительному облику объектов капитального строительства устанавливаются в соответствии с частью 1 статьи 22.1 настоящих Правил.

5. Ограничения использования земельных участков и объектов капитального строительства, устанавливаемые в соответствии с законодательством Российской Федерации.

Оборот земельных участков осуществляется в соответствии с гражданским законодательством и Земельным кодексом Российской Федерации. Содержание ограничений оборота земельных участков устанавливается Земельным кодексом Российской Федерации, федеральными законами.

Ограничения использования земельных участков и объектов капитального строительства в границах зон с особыми условиями использования территории, установленные федеральными законами или иными нормативными правовыми актами, указаны в главе 11 настоящих Правил.

## Статья 29. Зона застройки среднеэтажными жилыми домами (ТЖ.3)

1. Кодовое обозначение территориальной зоны – ТЖ.3

2. Виды разрешенного использования земельных участков:

| № п/п | Наименование вида разрешенного использования земельных участков | Код |
|---|---|---|
| **Основные виды разрешенного использования** | | |
| 1. | Среднеэтажная жилая застройка | 2.5 |
| 2. | Хранение автотранспорта <*> | 2.7.1 |
| 3. | Предоставление коммунальных услуг | 3.1.1 |
| 4. | Административные здания организаций, обеспечивающих предоставление коммунальных услуг | 3.1.2 |
| 5. | Оказание социальной помощи населению | 3.2.2 |
| 6. | Оказание услуг связи | 3.2.3 |
| 7. | Бытовое обслуживание | 3.3 |
| 8. | Амбулаторно-поликлиническое обслуживание | 3.4.1 |
| 9. | Дошкольное, начальное и среднее общее образование | 3.5.1 |
| 10. | Объекты культурно-досуговой деятельности | 3.6.1 |
| 11. | Обеспечение занятий спортом в помещениях | 5.1.2 |
| 12. | Площадки для занятий спортом <*> | 5.1.3 |
| 13. | Обеспечение внутреннего правопорядка | 8.3 |
| 14. | Земельные участки (территории) общего пользования | 12.0 |
| 15. | Улично-дорожная сеть | 12.0.1 |
| 16. | Благоустройство территории | 12.0.2 |
| **Условно разрешенные виды использования** | | |
| 17. | Осуществление религиозных обрядов <**> | 3.7.1 |
| 18. | Государственное управление <**> | 3.8.1 |
| 19. | Деловое управление <**> | 4.1 |
| 20. | Магазины <**> | 4.4 |
| 21. | Общественное питание <**> | 4.6 |
| 22. | Стоянка транспортных средств <*><**> | 4.9.2 |
| **Вспомогательные виды разрешенного использования** | | |
| 23. | Не установлены | – |

Примечания:

1. Размещение объектов вида разрешенного использования, отмеченного знаком <*>, допускается при условии соблюдения санитарных, противопожарных и иных требований, установленных действующим законодательством.

2. Объекты видов разрешенного использования, которые отмечены знаком <**>, могут размещаться только на земельных участках, примыкающих к улицам, дорогам, площадям, набережным, проездам (за исключением внутриквартальных), при отсутствии норм законодательства, запрещающих их размещение.

3. Предельные размеры земельных участков, предельные параметры разрешенного строительства, реконструкции объектов капитального строительства (с учетом положений частей 6-8 статьи 22 настоящих Правил):

| № п/п | Вид разрешенного использования земельного участка (код) | Предельные значения | |
|---|---|---|---|
| | | Минимальные | Максимальные |
| 1 | Минимальные и (или) максимальные площади земельных участков, кв. м | | |
| 1.1 | 2.7.1, 3.1.2, 3.2.2, 3.2.3, 3.3, 3.6.1, 3.7.1, 3.8.1 | Не подлежат установлению | 5000 |
| 1.2 | 5.1.2 | 1500 | 5000 |
| 1.3 | 4.1, 4.4, 4.6 | 1000 | 5000 |
| 1.4 | 5.1.3 | 500 | 1500 |
| 1.5 | 2.5, 3.1.1, 3.4.1, 3.5.1, 4.9.2, 8.3, 12.0.2 | Не подлежат установлению | |
| 2 | Минимальные отступы от границ земельных участков в целях определения мест допустимого размещения зданий, строений, сооружений, за пределами которых запрещено строительство зданий, строений, сооружений, м | | |
| 2.1 | 2.5, 3.1.2, 3.2.2, 3.2.3, 3.3, 3.6.1, 3.7.1, 3.8.1, 4.1, 4.4, 4.6, 5.1.2 | 3<*> | |
| 2.2 | 2.7.1, 3.1.1, 3.4.1, 3.5.1, 8.3 | Не подлежат установлению | |
| | Предельное количество этажей или предельная высота зданий, строений, сооружений | | |
| 3 | Предельное количество этажей зданий, строений, сооружений, эт | | |
| 3.1 | 3.6.1, 4.1 | 4 | |
| 3.2 | 3.1.2, 3.2.2, 3.2.3, 3.3, 4.4, 4.6, 5.1.2 | 3 | |
| 3.3 | 2.7.1, 3.1.1, 3.4.1, 3.5.1, 3.7.1, 3.8.1, 8.3 | Не подлежат установлению | |
| 4 | Предельная высота зданий, строений, сооружений, м. | | |
| 4.1 | 2.5 | 28 | |
| 5 | Максимальный процент застройки в границах земельного участка, определяемый как отношение суммарной площади земельного участка, которая может быть застроена, ко всей площади земельного участка, % | | |
| 5.1 | 2.5, 3.1.2, 3.2.2, 3.2.3, 3.3, 3.6.1, 4.1, 4.4, 4.6, 5.1.2 | 40 | |
| 5.2 | 2.7.1, 3.1.1, 3.4.1, 3.5.1, 3.7.1, 3.8.1, 8.3 | Не подлежат установлению | |
| 6 | Максимальная этажность зданий, строений, сооружений | | |
| 6.1 | 3.6.1, 4.1 | 3 | |
| 6.2 | 2.5 | 8 | |
| 6.3 | 3.1.2, 3.2.2, 3.2.3, 3.3, 4.4, 4.6, 5.1.2 | 2 | |
| 6.4 | 2.7.1, 3.1.1, 3.4.1, 3.5.1, 3.7.1, 3.8.1, 8.3 | Не подлежат установлению | |
| <*> Минимальные отступы от границ земельных участков для жилых домов со стороны улиц – 5 м, со стороны проездов – 3 м. | | | |

4. Требования к архитектурно-градостроительному облику объектов капитального строительства устанавливаются в соответствии с частью 1 статьи 22.1 настоящих Правил.

5. Ограничения использования земельных участков и объектов капитального строительства, устанавливаемые в соответствии с законодательством Российской Федерации.

Оборот земельных участков осуществляется в соответствии с гражданским законодательством и Земельным кодексом Российской Федерации. Содержание ограничений оборота земельных участков устанавливается Земельным кодексом Российской Федерации, федеральными законами.

Ограничения использования земельных участков и объектов капитального строительства в границах зон с особыми условиями использования территории, установленные федеральными законами или иными нормативными правовыми актами, указаны в главе 11 настоящих Правил.

## Статья 30. Зона застройки многоэтажными жилыми домами (ТЖ.4)

1. Кодовое обозначение территориальной зоны – ТЖ.4
2. Виды разрешенного использования земельных участков:

| № п/п | Наименование вида разрешенного использования земельных участков | Код |
|---|---|---|
| **Основные виды разрешенного использования** | | |
| 1. | Многоэтажная жилая застройка (высотная застройка) | 2.6 |
| 2. | Предоставление коммунальных услуг<*> | 3.1.1 |
| 3. | Административные здания организаций, обеспечивающих предоставление коммунальных услуг | 3.1.2 |
| 4. | Оказание социальной помощи населению<**> | 3.2.2 |
| 5. | Оказание услуг связи | 3.2.3 |
| 6. | Бытовое обслуживание | 3.3 |
| 7. | Амбулаторно-поликлиническое обслуживание | 3.4.1 |
| 8. | Дошкольное, начальное и среднее общее образование | 3.5.1 |
| 9. | Объекты культурно-досуговой деятельности<**> | 3.6.1 |
| 10. | Обеспечение занятий спортом в помещениях<**> | 5.1.2 |
| 11. | Площадки для занятий спортом<*> | 5.1.3 |
| 12. | Обеспечение внутреннего правопорядка | 8.3 |
| 13. | Земельные участки (территории) общего пользования | 12.0 |
| 14. | Улично-дорожная сеть | 12.0.1 |
| 15. | Благоустройство территории | 12.0.2 |
| **Условно разрешенные виды использования** | | |
| 16. | Хранение автотранспорта <*> | 2.7.1 |
| 17. | Деловое управление<**> | 4.1 |
| 18. | Магазины<**> | 4.4 |
| 19. | Общественное питание<**> | 4.6 |
| 20. | Стоянка транспортных средств<**> | 4.9.2 |
| **Вспомогательные виды разрешенного использования** | | |
| 21. | Не установлены | |
| Примечания:<br>1. Размещение объектов вида разрешенного использования, отмеченного знаком <*>, | | |

| № п/п | Наименование вида разрешенного использования земельных участков | Код |
|---|---|---|
| допускается при условии соблюдения санитарных, противопожарных и иных требований, установленных действующим законодательством.<br>2. Объекты видов разрешенного использования, которые отмечены знаком <**>, могут размещаться только на земельных участках, примыкающих к улицам, дорогам, площадям, набережным, проездам (за исключением внутриквартальных), при отсутствии норм законодательства, запрещающих их размещение. | | |

3. Предельные размеры земельных участков, предельные параметры разрешенного строительства, реконструкции объектов капитального строительства (с учетом положений частей 6-8 статьи 22 настоящих Правил):

| № п/п | Вид разрешенного использования земельного участка (код) | Предельные значения | |
|---|---|---|---|
| | | Минимальные | Максимальные |
| 1 | Минимальные и (или) максимальные площади земельных участков, кв. м | | |
| 1.1 | 2.7.1, 3.1.2, 3.2.2, 3.2.3, 3.3, 3.6.1, 4.9.2 | Не подлежат установлению | 5000 |
| 1.2 | 5.1.2 | 1500 | 5000 |
| 1.3 | 4.1, 4.4, 4.6 | 1000 | 5000 |
| 1.4 | 5.1.3 | 500 | 1500 |
| 1.5 | 2.6, 3.1.1, 3.4.1, 3.5.1, 8.3, 12.0.2 | Не подлежат установлению | |
| 2 | Минимальные отступы от границ земельных участков в целях определения мест допустимого размещения зданий, строений, сооружений, за пределами которых запрещено строительство зданий, строений, сооружений, м | | |
| 2.1 | 2.6, 3.1.2, 3.2.2, 3.2.3, 3.3, 3.6.1, 4.1, 4.4, 4.6, 5.1.2 | 3 | |
| 2.2 | 2.7.1, 3.1.1, 3.4.1, 3.5.1, 8.3 | Не подлежат установлению | |
| | Предельное количество этажей или предельная высота зданий, строений, сооружений | | |
| 3 | Предельное количество этажей зданий, строений, сооружений, эт | | |
| 3.1 | 3.1.2, 3.2.2, 3.2.3, 3.3, 3.6.1, 4.1, 4.4, 4.6, 5.1.2 | 4 | |
| 3.2 | 2.7.1, 3.1.1, 3.4.1, 3.5.1, 8.3 | Не подлежат установлению | |
| 4 | Предельная высота зданий, строений, сооружений, м | | |
| 4.1 | 2.6 | 31 | |
| 5 | Максимальный процент застройки в границах земельного участка, определяемый как отношение суммарной площади земельного участка, которая может быть застроена, ко всей площади земельного участка, % | | |

| № п/п | Вид разрешенного использования земельного участка (код) | Предельные значения | |
|---|---|---|---|
| | | Минимальные | Максимальные |
| 5.1 | 2.6, 3.1.2, 3.2.2, 3.2.3, 3.3, 3.6.1, 4.1, 4.4, 4.6, 5.1.2 | 40 | |
| 5.2 | 2.7.1, 3.1.1, 3.4.1, 3.5.1, 8.3 | Не подлежат установлению | |
| 6 | Максимальная этажность зданий, строений, сооружений | | |
| 6.1 | 2.6 | 12 | |
| 6.2 | 3.1.2, 3.2.2, 3.2.3, 3.3, 3.6.1, 4.1, 4.4, 4.6, 5.1.2 | 4 | |
| 6.3 | 2.7.1, 3.1.1, 3.4.1, 3.5.1, 8.3 | Не подлежат установлению | |

4. Требования к архитектурно-градостроительному облику объектов капитального строительства устанавливаются в соответствии с частью 1 статьи 22.1 настоящих Правил.

5. Ограничения использования земельных участков и объектов капитального строительства, устанавливаемые в соответствии с законодательством Российской Федерации.

Оборот земельных участков осуществляется в соответствии с гражданским законодательством и Земельным кодексом Российской Федерации. Содержание ограничений оборота земельных участков устанавливается Земельным кодексом Российской Федерации, федеральными законами.

Ограничения использования земельных участков и объектов капитального строительства в границах зон с особыми условиями использования территории, установленные федеральными законами или иными нормативными правовыми актами, указаны в главе 11 настоящих Правил.

## Статья 31. Многофункциональная общественно-деловая зона (ТД.1)

1. Кодовое обозначение территориальной зоны – ТД.1
2. В пределах территориальной зоны установлена подзона:
– Подзона многофункциональной общественно-деловой зоны ТД.1-ЗРЗ-1;
3. Виды разрешенного использования земельных участков:

| № п/п | Наименование вида разрешенного использования земельных участков | Код |
|---|---|---|
| **Основные виды разрешенного использования** | | |
| 1 | Хранение автотранспорта | 2.7.1 |
| 2 | Предоставление коммунальных услуг | 3.1.1 |
| 3 | Административные здания организаций, обеспечивающих предоставление коммунальных услуг | 3.1.2 |
| 4 | Оказание социальной помощи населению | 3.2.2 |
| 5 | Общежития | 3.2.4 |

| | | |
|---|---|---|
| 6 | Бытовое обслуживание <*> | 3.3 |
| 7 | Амбулаторно-поликлиническое обслуживание | 3.4.1 |
| 8 | Среднее и высшее профессиональное образование | 3.5.2 |
| 9 | Объекты культурно-досуговой деятельности | 3.6.1 |
| 10 | Осуществление религиозных обрядов | 3.7.1 |
| 11 | Государственное управление | 3.8.1 |
| 12 | Обеспечение научной деятельности | 3.9 |
| 13 | Амбулаторное ветеринарное обслуживание <*> | 3.10.1 |
| 14 | Деловое управление <*> | 4.1 |
| 15 | Рынки <*> | 4.3 |
| 16 | Магазины <*> | 4.4 |
| 17 | Банковская и страховая деятельность <*> | 4.5 |
| 18 | Общественное питание <*> | 4.6 |
| 19 | Гостиничное обслуживание <*> | 4.7 |
| 20 | Развлекательные мероприятия <*> | 4.8.1 |
| 21 | Обеспечение занятий спортом в помещениях | 5.1.2 |
| 22 | Связь | 6.8 |
| 23 | Обеспечение внутреннего правопорядка | 8.3 |
| 24 | Земельные участки (территории) общего пользования | 12.0 |
| 25 | Улично-дорожная сеть | 12.0.1 |
| 26 | Благоустройство территории | 12.0.2 |
| **Условно разрешенные виды использования** | | |
| 27 | Служебные гаражи | 4.9 |
| 28 | Стоянка транспортных средств | 4.9.2 |
| **Вспомогательные виды разрешенного использования** | | |
| 29 | Не установлены | - |
| Примечание:<br>1. Для видов разрешенного использования земельных участков, отмеченных знаком <*>, приобъектные стоянки автомобилей следует размещать в пределах отведенного земельного участка. | | |

4. Предельные размеры земельных участков, предельные параметры разрешенного строительства, реконструкции объектов капитального строительства (с учетом положений частей 6, 8 статьи 22 настоящих Правил):

| № п/п | Вид разрешенного использования земельного участка (код) | Предельные значения | |
|---|---|---|---|
| | | Минимальные | Максимальные |
| 1 | Минимальные и (или) максимальные площади земельных участков, кв. м | | |
| 1.1 | 2.7.1, 4.9, 4.9.2 | Не подлежат установлению | 2500 |
| 1.2 | 5.1.2 | 1500 | Не подлежат |

| № п/п | Вид разрешенного использования земельного участка (код) | Предельные значения | |
|---|---|---|---|
| | | Минимальные | Максимальные |
| | | | установлению |
| 1.3 | 4.1, 4.4, 4.6, 4.7 | 1000 | Не подлежат установлению |
| 1.4 | 3.1.1, 3.1.2, 3.2.2, 3.2.4, 3.3, 3.4.1, 3.5.2, 3.6.1, 3.7.1, 3.8.1, 3.9, 3.10.1, 4.3, 4.5, 4.8.1, 6.8, 8.3, 12.0.2 | Не подлежат установлению | |
| 2 | Минимальные отступы от границ земельных участков в целях определения мест допустимого размещения зданий, строений, сооружений, за пределами которых запрещено строительство зданий, строений, сооружений, м | | |
| 2.1 | 3.1.2, 3.2.2, 3.2.4, 3.3, 3.4.1, 3.5.2, 3.6.1, 3.7.1, 3.8.1, 3.9, 3.10.1, 4.1, 4.3, 4.4, 4.5, 4.6, 4.7, 4.8.1, 4.9, 5.1.2 | 3 | |
| 2.2 | 2.7.1, 3.1.1, 6.8, 8.3 | Не подлежат установлению | |
| | Предельное количество этажей или предельная высота зданий, строений, сооружений | | |
| 3 | Предельное количество этажей зданий, строений, сооружений, эт | | |
| 3.1 | 2.7.1, 3.1.2, 3.2.2, 3.2.4, 3.4.1, 3.5.2, 3.6.1, 3.8.1, 3.9, 4.1, 4.5, 4.7, 4.8.1, 5.1.2 | Не подлежат установлению | 5 |
| 3.2 | 3.3, 3.10.1, 4.3, 4.4, 4.6, 4.9 | | 3 |
| 3.3 | 4.9 | | 2 |
| 3.4 | 3.1.1, 3.7.1, 6.8, 8.3 | Не подлежат установлению | |
| 4 | Максимальный процент застройки в границах земельного участка, определяемый как отношение суммарной площади земельного участка, которая может быть застроена, ко всей площади земельного участка, % | | |
| 4.1 | 3.1.2, 3.2.2, 3.2.4, 3.3, 3.6.1, 3.7.1, 3.8.1, 3.9, 3.10.1, 4.1, 4.3, 4.4, 4.5, 4.6, 4.7, 4.8.1, 5.1.2 | 60 | |
| 4.2 | 2.7.1, 4.9 | 80 | |
| 4.3 | 3.1.1, 3.4.1, 3.5.2, 6.8, 8.3 | Не подлежат установлению | |
| 5 | Максимальная этажность зданий, строений, сооружений | | |
| 5.1 | 2.7.1, 3.1.2, 3.2.2, 3.2.4, 3.4.1, 3.5.2, 3.6.1, 3.8.1, 3.9, 4.1, 4.5, 4.7, 4.8.1, 5.1.2 | 4 | |
| 5.2 | 3.3, 3.10.1, 4.3, 4.4, 4.6, 4.9 | 2 | |
| 5.3 | 3.1.1, 3.7.1, 6.8, 8.3 | Не подлежат установлению | |

5. Предельные размеры земельных участков, предельные параметры разрешенного строительства, реконструкции объектов капитального строительства в подзоне многофункциональной общественно-деловой зоны ТД.1-ЗРЗ-1 (с учетом положений частей 6-8 статьи 22 настоящих Правил):

| № п/п | Вид разрешенного использования земельного участка (код) | Предельные значения | |
|---|---|---|---|
| | | Минимальные | Максимальные |
| 1 | Минимальные и (или) максимальные площади земельных участков, кв. м | | |
| 1.1 | 3.1.2, 3.2.2, 3.2.4, 3.3, 3.4.1, 3.5.2, 3.6.1, 3.7.1, 3.8.1, 3.9, | Не подлежат | 2500 |

| № п/п | Вид разрешенного использования земельного участка (код) | Предельные значения | |
|---|---|---|---|
| | | Минимальные | Максимальные |
| | 3.10.1, 4.3, 4.4, 4.5, 4.6, 4.7, 4.8.1, 6.8 | установлению | |
| 1.2 | 4.1, 5.1.2 | 1000 | 2500 |
| 1.3 | 2.7.1, 4.9, 4.9.2 | 0 | 0 |
| 1.4 | 3.1.1, 8.3, 12.0.2 | Не подлежат установлению | |
| 2 | Минимальные отступы от границ земельных участков в целях определения мест допустимого размещения зданий, строений, сооружений, за пределами которых запрещено строительство зданий, строений, сооружений, м | | |
| 2.1 | 3.1.2, 3.2.2, 3.2.4, 3.3, 3.4.1, 3.5.2, 3.6.1, 3.7.1, 3.8.1, 3.9, 3.10.1, 4.1, 4.3, 4.4, 4.5, 4.6, 4.7, 4.8.1, 5.1.2, 6.8 | 3 | |
| 2.2 | 2.7.1, 4.9 | 0 | |
| 2.3 | 3.1.1, 8.3 | Не подлежат установлению | |
| | Предельное количество этажей или предельная высота зданий, строений, сооружений | | |
| 3 | Предельная высота зданий, строений, сооружений, м | | |
| 3.1 | 3.1.1, 3.1.2, 3.2.2, 3.2.4, 3.3, 3.4.1, 3.5.2, 3.6.1, 3.7.1, 3.8.1, 3.9, 3.10.1, 4.1, 4.3, 4.4, 4.5, 4.6, 4.7, 4.8.1, 5.1.2, 6.8, 8.3 | Не подлежат установлению | 8 |
| 3.2 | 2.7.1, 4.9 | | 0 |
| 4 | Максимальный процент застройки в границах земельного участка, определяемый как отношение суммарной площади земельного участка, которая может быть застроена, ко всей площади земельного участка, % | | |
| 4.1 | 3.1.2, 3.2.2, 3.2.4, 3.3, 3.4.1, 3.5.2, 3.6.1, 3.7.1, 3.8.1, 3.9, 3.10.1, 4.1, 4.3, 4.4, 4.5, 4.6, 4.7, 4.8.1, 5.1.2, 6.8 | 30 | |
| 4.2 | 2.7.1, 4.9 | 0 | |
| 4.3 | 3.1.1, 8.3 | Не подлежат установлению | |
| 5 | Максимальный процент застройки земельного участка по фронту улицы, проезда, %. | | |
| 5.1 | 3.1.2, 3.2.2, 3.2.4, 3.3, 3.4.1, 3.5.2, 3.6.1, 3.7.1, 3.8.1, 3.9, 3.10.1, 4.1, 4.3, 4.4, 4.5, 4.6, 4.7, 4.8.1, 5.1.2, 6.8 | Не подлежат установлению | 30 |
| 5.2 | 2.7.1, 4.9 | | 0 |
| 5.3 | 3.1.1, 8.3 | Не подлежат установлению | |

6. Требования к архитектурно-градостроительному облику объектов капитального строительства (далее - требования), за исключением объектов, расположенных в границах территориальной подзоны ТД.1-ЗРЗ-1, устанавливаются в соответствии с частью 2 статьи 22.1 настоящих Правил.

Требования к объектам капитального строительства в границах подзоны ТД.1-ЗРЗ-1 устанавливаются в соответствии со статьей 78 настоящих Правил.

7. Ограничения использования земельных участков и объектов капитального строительства, устанавливаемые в соответствии с законодательством Российской Федерации.

Оборот земельных участков осуществляется в соответствии с гражданским законодательством и Земельным кодексом Российской Федерации. Содержание

ограничений оборота земельных участков устанавливается Земельным кодексом Российской Федерации, федеральными законами.

Ограничения использования земельных участков и объектов капитального строительства в границах зон с особыми условиями использования территории, установленные федеральными законами или иными нормативными правовыми актами, указаны в главе 11 настоящих Правил.

## Статья 32. Многофункциональная общественно-деловая зона в границах ТРЗ «Приморская» (ТД.1_ТРЗ.1)

1. Кодовое обозначение территориальной зоны – ТД.1_ТРЗ.1
2. Виды разрешенного использования земельных участков:

| № п/п | Наименование вида разрешенного использования земельных участков | Код |
|---|---|---|
| **Основные виды разрешенного использования** | | |
| 1 | Предоставление коммунальных услуг | 3.1.1 |
| 2 | Оказание услуг связи | 3.2.3 |
| 3 | Бытовое обслуживание | 3.3 |
| 4 | Амбулаторно-поликлиническое обслуживание | 3.4.1 |
| 5 | Объекты культурно-досуговой деятельности <*> | 3.6.1 |
| 6 | Осуществление религиозных обрядов | 3.7.1 |
| 7 | Государственное управление | 3.8.1 |
| 8 | Обеспечение научной деятельности | 3.9 |
| 9 | Деловое управление <*> | 4.1 |
| 10 | Рынки <*> | 4.3 |
| 11 | Магазины <*> | 4.4 |
| 12 | Банковская и страховая деятельность <*> | 4.5 |
| 13 | Общественное питание <*> | 4.6 |
| 14 | Гостиничное обслуживание <*> | 4.7 |
| 15 | Развлекательные мероприятия <*> | 4.8.1 |
| 16 | Стоянка транспортных средств | 4.9.2 |
| 17 | Обеспечение занятий спортом в помещениях | 5.1.2 |
| 18 | Причалы для маломерных судов | 5.4 |
| 19 | Связь | 6.8 |
| 20 | Обеспечение внутреннего правопорядка | 8.3 |
| 21 | Историко-культурная деятельность | 9.3 |
| 22 | Общее пользование водными объектами | 11.1 |
| 23 | Земельные участки (территории) общего пользования | 12.0 |
| 24 | Улично-дорожная сеть | 12.0.1 |
| 25 | Благоустройство территории | 12.0.2 |
| **Условно разрешенные виды использования** | | |

| № п/п | Наименование вида разрешенного использования земельных участков | Код |
|---|---|---|
| 26 | Служебные гаражи | 4.9 |
| **Вспомогательные виды разрешенного использования** | | |
| 27 | Не установлены | |

Примечания:

1. Для видов разрешенного использования земельных участков, отмеченных знаком <**>, приобъектные стоянки автомобилей следует размещать в пределах отведенного земельного участка.

3. Предельные размеры земельных участков, предельные параметры разрешенного строительства, реконструкции объектов капитального строительства (с учетом положений частей 6, 8 статьи 22 настоящих Правил):

| № п/п | Вид разрешенного использования земельного участка (код) | Предельные значения | |
|---|---|---|---|
| | | Минимальные | Максимальные |
| 1 | Минимальные и (или) максимальные площади земельных участков, кв. м | | |
| 1.1 | 4.9, 4.9.2 | Не подлежат установлению | 2500 |
| 1.2 | 4.1, 4.4, 4.6, 4.7, 5.1.2 | 1000 | Не подлежат установлению |
| 1.3 | 4.8.1 | 1500 | Не подлежат установлению |
| 1.4 | 3.1.1, 3.2.3, 3.3, 3.4.1, 3.6.1, 3.7.1, 3.8.1, 3.9, 4.3, 4.5, 5.4, 6.8, 8.3, 9.3, 11.1, 12.0.2 | Не подлежат установлению | |
| 2 | Минимальные отступы от границ земельных участков в целях определения мест допустимого размещения зданий, строений, сооружений, за пределами которых запрещено строительство зданий, строений, сооружений, м | | |
| 2.1 | 3.2.3, 3.3, 3.4.1, 3.6.1, 3.7.1, 3.8.1, 3.9, 4.1, 4.3, 4.4, 4.5, 4.6, 4.7, 4.8.1, 4.9, 5.1.2 | 3 | |
| 2.2 | 3.1.1, 5.4, 6.8, 8.3, 9.3 | Не подлежат установлению | |
| | Предельное количество этажей или предельная высота зданий, строений, сооружений | | |
| 3 | Предельное количество этажей зданий, строений, сооружений, эт | | |
| 3.1 | 3.2.3, 3.4.1, 3.6.1, 3.8.1, 3.9, 4.1, 4.5, 4.7, 4.8.1, 5.1.2 | Не подлежат установлению | 5 |
| 3.2 | 3.3, 4.3, 4.4, 4.6 | | 3 |
| 3.3 | 4.9 | | 2 |
| 3.4 | 3.1.1, 3.7.1, 6.8, 8.3, 9.3 | Не подлежат установлению | |
| 3.5 | 5.4 | 0 | |
| 4 | Максимальный процент застройки в границах земельного участка, определяемый как отношение суммарной площади земельного участка, которая может быть застроена, ко всей площади земельного участка, % | | |
| 4.1 | 3.2.3, 3.3, 3.6.1, 3.7.1, 3.8.1, 3.9, 4.1, 4.3, 4.4, 4.5, 4.6, 4.7, 4.8.1, 5.1.2 | 60 | |

| № п/п | Вид разрешенного использования земельного участка (код) | Предельные значения | |
|---|---|---|---|
| | | Минимальные | Максимальные |
| 4.2 | 4.9 | 80 | |
| 4.3 | 3.1.1, 3.4.1, 5.4, 6.8, 8.3, 9.3 | Не подлежат установлению | |
| 5 | Максимальная этажность зданий, строений, сооружений | | |
| 5.1 | 3.2.3, 3.4.1, 3.6.1, 3.8.1, 3.9, 4.1, 4.5, 4.7, 4.8.1, 5.1.2 | 4 | |
| 5.2 | 3.3, 4.3, 4.4, 4.6, 4.9 | 2 | |
| 5.3 | 5.4 | 0 | |
| 5.4 | 3.1.1, 3.7.1, 6.8, 8.3, 9.3 | Не подлежат установлению | |

4. Требования к архитектурно-градостроительному облику объектов капитального строительства устанавливаются в соответствии с частью 2 статьи 22.1 настоящих Правил.

5. Ограничения использования земельных участков и объектов капитального строительства, устанавливаемые в соответствии с законодательством Российской Федерации.

Оборот земельных участков осуществляется в соответствии с гражданским законодательством и Земельным кодексом Российской Федерации. Содержание ограничений оборота земельных участков устанавливается Земельным кодексом Российской Федерации, федеральными законами.

Ограничения использования земельных участков и объектов капитального строительства в границах зон с особыми условиями использования территории, установленные федеральными законами или иными нормативными правовыми актами, указаны в главе 11 настоящих Правил.

## Статья 33. Многофункциональная общественно-деловая зона в границах ТРЗ «Берег Финского залива» (ТД.1_ТРЗ.2)

1. Кодовое обозначение территориальной зоны – ТД.1_ТРЗ.2
2. Виды разрешенного использования земельных участков:

| № п/п | Наименование вида разрешенного использования земельных участков | Код |
|---|---|---|
| **Основные виды разрешенного использования** | | |
| 1 | Предоставление коммунальных услуг | 3.1.1 |
| 2 | Оказание услуг связи | 3.2.3 |
| 3 | Амбулаторно-поликлиническое обслуживание | 3.4.1 |
| 4 | Объекты культурно-досуговой деятельности <*> | 3.6.1 |
| 5 | Осуществление религиозных обрядов | 3.7.1 |
| 6 | Деловое управление <*> | 4.1 |
| 7 | Магазины <*> | 4.4 |
| 8 | Банковская и страховая деятельность <*> | 4.5 |
| 9 | Общественное питание <*> | 4.6 |

| № п/п | Наименование вида разрешенного использования земельных участков | Код |
|---|---|---|
| 10 | Развлекательные мероприятия <*> | 4.8.1 |
| 11 | Обеспечение занятий спортом в помещениях | 5.1.2 |
| 12 | Гостиничное обслуживание<*> | 4.7 |
| 13 | Связь | 6.8 |
| 14 | Обеспечение внутреннего правопорядка | 8.3 |
| 15 | Земельные участки (территории) общего пользования | 12.0 |
| 16 | Улично-дорожная сеть | 12.0.1 |
| 17 | Благоустройство территории | 12.0.2 |
| **Условно разрешенные виды использования** | | |
| 18 | Служебные гаражи | 4.9 |
| **Вспомогательные виды разрешенного использования** | | |
| 19 | Стоянка транспортных средств | 4.9.2 |
| Примечания:<br>1. Для видов разрешенного использования земельных участков, отмеченных знаком <*>, приобъектные стоянки автомобилей следует размещать в пределах отведенного земельного участка. | | |

3. Предельные размеры земельных участков, предельные параметры разрешенного строительства, реконструкции объектов капитального строительства (с учетом положений частей 6, 8 статьи 22 настоящих Правил):

| № п/п | Вид разрешенного использования земельного участка (код) | Предельные значения | |
|---|---|---|---|
| | | Минимальные | Максимальные |
| 1 | Минимальные и (или) максимальные площади земельных участков, кв. м | | |
| 1.1 | 4.9 | Не подлежат установлению | 2500 |
| 1.2 | 4.1, 4.4, 4.6, 4.7, 5.1.2 | 1000 | Не подлежат установлению |
| 1.3 | 3.1.1, 3.2.3, 3.4.1, 3.6.1, 3.7.1, 4.5, 4.8.1, 6.8, 8.3, 12.0.2 | Не подлежат установлению | |
| 2 | Минимальные отступы от границ земельных участков в целях определения мест допустимого размещения зданий, строений, сооружений, за пределами которых запрещено строительство зданий, строений, сооружений, м | | |
| 2.1 | 3.2.3, 3.4.1, 3.6.1, 3.7.1, 4.1, 4.4, 4.5, 4.6, 4.7, 4.8.1, 4.9, 5.1.2, | 3 | |
| 2.2 | 3.1.1, 6.8, 8.3 | Не подлежат установлению | |
| | Предельное количество этажей или предельная высота зданий, строений, сооружений | | |
| 3 | Предельное количество этажей зданий, строений, сооружений, эт | | |
| 3.1 | 3.2.3, 3.4.1, 3.6.1, 4.1, 4.5, 4.7, 4.8.1, 5.1.2 | Не подлежат установлению | 4 |
| 3.2 | 4.4, 4.6 | | 2 |
| 3.3 | 4.9 | | 1 |
| 3.4 | 3.1.1, 3.7.1, 6.8, 8.3 | Не подлежат установлению | |

| № п/п | Вид разрешенного использования земельного участка (код) | Предельные значения | |
|---|---|---|---|
| | | Минимальные | Максимальные |
| 4 | Максимальный процент застройки в границах земельного участка, определяемый как отношение суммарной площади земельного участка, которая может быть застроена, ко всей площади земельного участка, % | | |
| 4.1 | 3.2.3, 3.6.1, 3.7.1, 4.1, 4.4, 4.5, 4.6, 4.7, 4.8.1, 5.1.2 | 60 | |
| 4.2 | 4.9 | 80 | |
| 4.3 | 3.1.1, 3.4.1, 6.8, 8.3 | Не подлежат установлению | |
| 5 | Максимальная этажность зданий, строений, сооружений | | |
| 5.1 | 3.2.3, 3.4.1, 3.6.1, 4.1, 4.5, 4.7, 4.8.1, 5.1.2 | 3 | |
| 5.2 | 4.4, 4.6, 4.9 | 1 | |
| 5.3 | 3.1.1, 3.7.1, 6.8, 8.3 | Не подлежат установлению | |

4. Требования к архитектурно-градостроительному облику объектов капитального строительства устанавливаются в соответствии с частью 2 статьи 22.1 настоящих Правил.

5. Ограничения использования земельных участков и объектов капитального строительства, устанавливаемые в соответствии с законодательством Российской Федерации.

Оборот земельных участков осуществляется в соответствии с гражданским законодательством и Земельным кодексом Российской Федерации. Содержание ограничений оборота земельных участков устанавливается Земельным кодексом Российской Федерации, федеральными законами.

Ограничения использования земельных участков и объектов капитального строительства в границах зон с особыми условиями использования территории, установленные федеральными законами или иными нормативными правовыми актами, указаны в главе 11 настоящих Правил.

## Статья 34. Зона специализированной общественной застройки (ТД.2)

1. Кодовое обозначение территориальной зоны – ТД.2
2. Виды разрешенного использования земельных участков:

| № п/п | Наименование вида разрешенного использования земельных участков | Код |
|---|---|---|
| Основные виды разрешенного использования | | |
| 1 | Предоставление коммунальных услуг | 3.1.1 |
| 2 | Дома социального обслуживания | 3.2.1 |
| 3 | Оказание социальной помощи населению | 3.2.2 |
| 4 | Амбулаторно-поликлиническое обслуживание | 3.4.1 |
| 5 | Стационарное медицинское обслуживание | 3.4.2 |
| 6 | Дошкольное, начальное и среднее общее образование | 3.5.1 |
| 7 | Объекты культурно-досуговой деятельности | 3.6.1 |
| 8 | Государственное управление | 3.8.1 |

| | | |
|---|---|---|
| 9 | Обеспечение занятий спортом в помещениях | 5.1.2 |
| 10 | Площадки для занятий спортом | 5.1.3 |
| 11 | Земельные участки (территории) общего пользования | 12.0 |
| 12 | Улично-дорожная сеть | 12.0.1 |
| 13 | Благоустройство территории | 12.0.2 |
| Условно разрешенные виды использования | | |
| 14 | Не установлены | – |
| Вспомогательные виды разрешенного использования | | |
| 15 | Служебные гаражи | 4.9 |
| 16 | Стоянка транспортных средств | 4.9.2 |

3. Предельные размеры земельных участков, предельные параметры разрешенного строительства, реконструкции объектов капитального строительства (с учетом положений частей 6-8 статьи 22 настоящих Правил):

| № п/п | Вид разрешенного использования земельного участка (код) | Предельные значения | |
|---|---|---|---|
| | | Минимальные | Максимальные |
| 1 | Минимальные и (или) максимальные площади земельных участков, кв. м | | |
| 1.1 | 3.1.1, 3.2.1, 3.2.2, 3.4.1, 3.4.2, 3.5.1, 3.6.1, 3.8.1, 12.0.2 | Не подлежат установлению | |
| 1.2 | 5.1.2 | 1000 | Не подлежат установлению |
| 1.3 | 5.1.3 | 400 | Не подлежат установлению |
| 2 | Минимальные отступы от границ земельных участков в целях определения мест допустимого размещения зданий, строений, сооружений, за пределами которых запрещено строительство зданий, строений, сооружений, м | | |
| 2.1 | 3.2.1, 3.2.2, 3.4.1, 3.4.2, 3.5.1, 3.6.1, 3.8.1, 4.9, 5.1.2 | 3 | |
| 2.2 | 3.1.1 | Не подлежат установлению | |
| | Предельное количество этажей или предельная высота зданий, строений, сооружений | | |
| 3 | Предельное количество этажей зданий, строений, сооружений, эт | | |
| 3.1 | 3.2.1, 3.2.2, 3.6.1, 3.8.1, 4.9, 5.1.2 | 4 | |
| 3.2 | 3.1.1, 3.4.1, 3.4.2, 3.5.1 | Не подлежат установлению | |
| 4 | Максимальный процент застройки в границах земельного участка, определяемый как отношение суммарной площади земельного участка, которая может быть застроена, ко всей площади земельного участка, % | | |
| 4.1 | 3.2.1, 3.2.2, 3.6.1, 3.8.1, 5.1.2 | 60 | |
| 4.2 | 3.1.1, 3.4.1, 3.4.2, 3.5.1 | Не подлежат установлению | |
| 5 | Максимальная этажность зданий, строений, сооружений | | |
| 5.1 | 3.2.1, 3.2.2, 3.6.1, 3.8.1, 5.1.2 | 3 | |
| 5.2 | 3.1.1, 3.4.1, 3.4.2, 3.5.1 | Не подлежат установлению | |

4. Требования к архитектурно-градостроительному облику объектов капитального строительства устанавливаются в соответствии с частью 2 статьи 22.1 настоящих Правил.

5. Ограничения использования земельных участков и объектов капитального строительства, устанавливаемые в соответствии с законодательством Российской Федерации.

Оборот земельных участков осуществляется в соответствии с гражданским законодательством и Земельным кодексом Российской Федерации. Содержание ограничений оборота земельных участков устанавливается Земельным кодексом Российской Федерации, федеральными законами.

Ограничения использования земельных участков и объектов капитального строительства в границах зон с особыми условиями использования территории, установленные федеральными законами или иными нормативными правовыми актами, указаны в главе 11 настоящих Правил.

## Статья 35. Зона размещения объектов специализированной общественной застройки объектов культурного наследия (ТД.3)

1. Кодовое обозначение территориальной зоны – ТД.3
2. В пределах территориальной зоны установлена подзона зоны размещения объектов специализированной общественной застройки объектов культурного наследия (ТД.3-ЗОЛ).
3. Виды разрешенного использования земельных участков:

| № п/п | Наименование вида разрешенного использования земельных участков | Код |
|---|---|---|
| Основные виды разрешенного использования | | |
| 1 | Предоставление коммунальных услуг | 3.1.1 |
| 2 | Объекты культурно-досуговой деятельности | 3.6.1 |
| 3 | Парки культуры и отдыха | 3.6.2 |
| 4 | Осуществление религиозных обрядов | 3.7.1 |
| 5 | Обеспечение внутреннего правопорядка | 8.3 |
| 6 | Историко-культурная деятельность | 9.3 |
| 7 | Земельные участки (территории) общего пользования | 12.0 |
| 8 | Улично-дорожная сеть | 12.0.1 |
| 9 | Благоустройство территории | 12.0.2 |
| Условно разрешенные виды использования | | |
| 10 | Магазины | 4.4 |
| Вспомогательные виды разрешенного использования | | |
| 11 | Стоянка транспортных средств | 4.9.2 |

4. Предельные размеры земельных участков, предельные параметры разрешенного строительства, реконструкции объектов капитального строительства (с учетом положений частей 6, 8 статьи 22 настоящих Правил):

| № п/п | Вид разрешенного использования земельного участка (код) | Предельные значения | |
|---|---|---|---|
| | | Минимальные | Максимальные |
| 1 | Минимальные и (или) максимальные площади земельных участков, кв. м | | |
| 1.1 | 3.1.1, 3.6.1,3.6.2, 3.7.1, 8.3, 9.3, 12.0.2 | Не подлежат установлению | |
| 1.2 | 4.4 | 500 | 600 |
| 2 | Минимальные отступы от границ земельных участков в целях определения мест допустимого размещения зданий, строений, сооружений, за пределами которых запрещено строительство зданий, строений, сооружений, м | | |
| 2.1 | 3.1.1, 3.6.1, 3.6.2, 3.7.1, 8.3, 9.3 | Не подлежат установлению | |
| 2.2 | 4.4 | 3 | |
| | Предельное количество этажей или предельная высота зданий, строений, сооружений | | |
| 3 | Предельное количество этажей зданий, строений, сооружений, эт | | |
| 3.1 | 3.1.1, 3.6.1,3.6.2, 3.7.1, 4.4, 8.3, 9.3 | Не подлежат установлению | |
| 4 | Максимальный процент застройки в границах земельного участка, определяемый как отношение суммарной площади земельного участка, которая может быть застроена, ко всей площади земельного участка, % | | |
| 4.1 | 3.6.1, 3.7.1, 4.4, 8.3, 9.3 | 40 | |
| 4.2 | 3.6.2 | 0 | |
| 4.3 | 3.1.1 | Не подлежат установлению | |
| 5 | Максимальная общая площадь объектов капитального строительства видов разрешенного использования с кодами 4.4 на земельном участке, кв. м | 300 | |

5. Предельные размеры земельных участков, предельные параметры разрешенного строительства, реконструкции объектов капитального строительства в подзоне зоны размещения объектов специализированной общественной застройки объектов культурного наследия (ТД.3-ЗОЛ) (с учетом положений частей 6, 8 статьи 22 настоящих Правил):

| № п/п | Вид разрешенного использования земельного участка (код) | Предельные значения | |
|---|---|---|---|
| | | Минимальные | Максимальные |
| 1 | Минимальные и (или) максимальные площади земельных участков, кв. м | | |
| 1.1 | 3.6.1,3.6.2, 3.7.1, 4.4 | 0 | |
| 1.2 | 3.1.1, 8.3, 9.3, 12.0.2 | Не подлежат установлению | |
| 2 | Минимальные отступы от границ земельных участков в целях определения мест допустимого размещения зданий, строений, сооружений, за пределами которых запрещено строительство зданий, строений, сооружений, м | | |

| № п/п | Вид разрешенного использования земельного участка (код) | Предельные значения | |
|---|---|---|---|
| | | Минимальные | Максимальные |
| 2.1 | 3.1.1, 3.6.1, 3.6.2, 3.7.1, 4.4, 8.3, 9.3 | Не подлежат установлению | |
| | Предельное количество этажей или предельная высота зданий, строений, сооружений | | |
| 3 | Предельное количество этажей зданий, строений, сооружений, эт | | |
| 3.1 | 3.6.1,3.6.2, 3.7.1, 4.4 | 0 | |
| 3.2 | 3.1.1, 8.3, 9.3 | Не подлежат установлению | |
| 4 | Максимальный процент застройки в границах земельного участка, определяемый как отношение суммарной площади земельного участка, которая может быть застроена, ко всей площади земельного участка, % | | |
| 4.1 | 3.6.1,3.6.2, 3.7.1, 4.4 | 0 | |
| 4.2 | 3.1.1, 8.3, 9.3 | Не подлежат установлению | |

6. Требования к архитектурно-градостроительному облику объектов капитального строительства устанавливаются в соответствии со статьей 78 настоящих Правил.

7. Ограничения использования земельных участков и объектов капитального строительства, устанавливаемые в соответствии с законодательством Российской Федерации.

Оборот земельных участков осуществляется в соответствии с гражданским законодательством и Земельным кодексом Российской Федерации. Содержание ограничений оборота земельных участков устанавливается Земельным кодексом Российской Федерации, федеральными законами.

Ограничения использования земельных участков и объектов капитального строительства в границах зон с особыми условиями использования территории, установленные федеральными законами или иными нормативными правовыми актами, указаны в главе 11 настоящих Правил.

## Статья 36. Зона размещения объектов специализированной общественной застройки (культовых зданий и сооружений) (ТД.3.1)

1. Кодовое обозначение территориальной зоны – ТД.3.1
2. Виды разрешенного использования земельных участков:

| № п/п | Наименование вида разрешенного использования земельных участков | Код |
|---|---|---|
| Основные виды разрешенного использования | | |
| 1 | Предоставление коммунальных услуг | 3.1.1 |
| 2 | Дома социального обслуживания | 3.2.1 |
| 3 | Дошкольное, начальное и среднее общее образование | 3.5.1 |
| 4 | Осуществление религиозных обрядов | 3.7.1 |
| 5 | Историко-культурная деятельность | 9.3 |
| 6 | Земельные участки (территории) общего пользования | 12.0 |
| 7 | Улично-дорожная сеть | 12.0.1 |

| № п/п | Наименование вида разрешенного использования земельных участков | Код |
|---|---|---|
| 8 | Благоустройство территории | 12.0.2 |
| Условно разрешенные виды использования | | |
| 9 | Не установлены | – |
| Вспомогательные виды разрешенного использования | | |
| 10 | Служебные гаражи | 4.9 |
| 11 | Стоянка транспортных средств | 4.9.2 |

3. Предельные размеры земельных участков, предельные параметры разрешенного строительства, реконструкции объектов капитального строительства (с учетом положений частей 6, 8 статьи 22 настоящих Правил):

| № п/п | Вид разрешенного использования земельного участка (код) | Предельные значения | |
|---|---|---|---|
| | | Минимальные | Максимальные |
| 1 | Минимальные и (или) максимальные площади земельных участков, кв. м | | |
| 1.1 | 3.1.1, 3.2.1, 3.5.1, 3.7.1, 9.3, 12.0.2 | Не подлежат установлению | |
| 2 | Минимальные отступы от границ земельных участков в целях определения мест допустимого размещения зданий, строений, сооружений, за пределами которых запрещено строительство зданий, строений, сооружений, м | | |
| 2.1 | 3.2.1, 3.5.1, 3.7.1, 4.9, 9.3 | 3 | |
| 2.2 | 3.1.1 | Не подлежат установлению | |
| | Предельное количество этажей или предельная высота зданий, строений, сооружений | | |
| 3 | Предельное количество этажей зданий, строений, сооружений, эт | | |
| 3.1 | 3.2.1, 3.5.1, 9.3 | 4 | |
| 3.2 | 4.9 | 2 | |
| 3.3 | 3.1.1, 3.7.1 | Не подлежат установлению | |
| 4 | Максимальный процент застройки в границах земельного участка, определяемый как отношение суммарной площади земельного участка, которая может быть застроена, ко всей площади земельного участка, % | | |
| 4.1 | 3.2.1, 3.5.1, 3.7.1, 9.3 | 60 | |
| 4.2 | 3.1.1 | Не подлежат установлению | |
| 5 | Максимальная этажность зданий, строений, сооружений | | |
| 5.1 | 3.2.1, 3.5.1, 9.3 | 3 | |
| 5.2 | 4.9 | 1 | |
| 5.3 | 3.1.1, 3.7.1 | Не подлежат установлению | |

4. Требования к архитектурно-градостроительному облику объектов капитального строительства устанавливаются в соответствии с частью 4 статьи 22.1 настоящих Правил.

5. Ограничения использования земельных участков и объектов капитального строительства, устанавливаемые в соответствии с законодательством Российской Федерации.

Оборот земельных участков осуществляется в соответствии с гражданским законодательством и Земельным кодексом Российской Федерации. Содержание ограничений оборота земельных участков устанавливается Земельным кодексом Российской Федерации, федеральными законами.

Ограничения использования земельных участков и объектов капитального строительства в границах зон с особыми условиями использования территории, установленные федеральными законами или иными нормативными правовыми актами, указаны в главе 11 настоящих Правил.

## Статья 37. Зона размещения объектов специализированной общественной застройки (культовых зданий и сооружений) в границах ООПТ «Березовые острова» (ТД.3.1_О2)

1. Кодовое обозначение территориальной зоны – ТД.3.1_О2
2. Виды разрешенного использования земельных участков:

| № п/п | Наименование вида разрешенного использования земельных участков | Код |
|---|---|---|
| Основные виды разрешенного использования | | |
| 1 | Предоставление коммунальных услуг | 3.1.1 |
| 2 | Осуществление религиозных обрядов<*> | 3.7.1 |
| 3 | Историко-культурная деятельность | 9.3 |
| 4 | Земельные участки (территории) общего пользования | 12.0 |
| 5 | Улично-дорожная сеть | 12.0.1 |
| 6 | Благоустройство территории | 12.0.2 |
| Условно разрешенные виды использования | | |
| 7 | Не установлены | – |
| Вспомогательные виды разрешенного использования | | |
| 8 | Не установлены | |
| Примечание:<br>1. Вид разрешенного использования, отмеченный знаком <*>, применяется исключительно к земельным участкам под существующими объектами капитального строительства | | |

3. Предельные размеры земельных участков, предельные параметры разрешенного строительства, реконструкции объектов капитального строительства (с учетом положений части 6 статьи 20, частей 6, 8 статьи 22 настоящих Правил):

| № п/п | Вид разрешенного использования земельного участка (код) | Предельные значения | |
|---|---|---|---|
| | | Минимальные | Максимальные |
| 1 | Минимальные и (или) максимальные площади земельных участков, кв. м | | |
| 1.1 | 3.1.1, 3.7.1, 9.3, 12.0.2 | Не подлежат установлению | |
| 2 | Минимальные отступы от границ земельных участков в целях определения мест допустимого размещения зданий, строений, сооружений, за пределами которых запрещено строительство зданий, строений, сооружений, м | | |
| 2.1 | 3.7.1 | В пределах параметра | |

| № п/п | Вид разрешенного использования земельного участка (код) | Предельные значения | |
|---|---|---|---|
| | | Минимальные | Максимальные |
| | | существующего объекта капитального строительства, здания, строения, сооружения | |
| 2.2 | 3.1.1, 9.3 | Не подлежат установлению | |
| | Предельное количество этажей или предельная высота зданий, строений, сооружений | | |
| 3 | Предельное количество этажей зданий, строений, сооружений, эт | | |
| 3.1 | 3.7.1 | В пределах параметра существующего объекта капитального строительства, здания, строения, сооружения | |
| 3.2 | 3.1.1, 9.3 | Не подлежат установлению | |
| 4 | Максимальный процент застройки в границах земельного участка, определяемый как отношение суммарной площади земельного участка, которая может быть застроена, ко всей площади земельного участка, % | | |
| 4.1 | 3.7.1 | В пределах параметра существующего объекта капитального строительства, здания, строения, сооружения | |
| 4.2 | 3.1.1, 9.3 | Не подлежат установлению | |

4. Требования к архитектурно-градостроительному облику объектов капитального строительства устанавливаются в соответствии с частью 4 статьи 22.1 настоящих Правил.

5. Ограничения использования земельных участков и объектов капитального строительства, устанавливаемые в соответствии с законодательством Российской Федерации.

Оборот земельных участков осуществляется в соответствии с гражданским законодательством и Земельным кодексом Российской Федерации. Содержание ограничений оборота земельных участков устанавливается Земельным кодексом Российской Федерации, федеральными законами.

Ограничения использования земельных участков и объектов капитального строительства в границах зон с особыми условиями использования территории, установленные федеральными законами или иными нормативными правовыми актами, указаны в главе 11 настоящих Правил.

## Статья 38. Зона смешанной и общественно-деловой застройки (ТЖД.1)

1. Кодовое обозначение территориальной зоны – ТЖД.1
2. Виды разрешенного использования земельных участков:

| № п/п | Наименование вида разрешенного использования земельных участков | Код |
|---|---|---|
| **Основные виды разрешенного использования** | | |
| 1 | Среднеэтажная жилая застройка | 2.5 |

| | | |
|---|---|---|
| 2 | Хранение автотранспорта | 2.7.1 |
| 3 | Предоставление коммунальных услуг | 3.1.1 |
| 4 | Административные здания организаций, обеспечивающих предоставление коммунальных услуг <*> | 3.1.2 |
| 5 | Оказание социальной помощи населению | 3.2.2 |
| 6 | Общежития | 3.2.4 |
| 7 | Бытовое обслуживание <*> | 3.3 |
| 8 | Амбулаторно-поликлиническое обслуживание | 3.4.1 |
| 9 | Среднее и высшее профессиональное образование | 3.5.2 |
| 10 | Объекты культурно-досуговой деятельности | 3.6.1 |
| 11 | Государственное управление | 3.8.1 |
| 12 | Обеспечение научной деятельности | 3.9 |
| 13 | Деловое управление <*> | 4.1 |
| 14 | Магазины <*> | 4.4 |
| 15 | Банковская и страховая деятельность <*> | 4.5 |
| 16 | Общественное питание <*> | 4.6 |
| 17 | Гостиничное обслуживание <*> | 4.7 |
| 18 | Развлекательные мероприятия <*> | 4.8.1 |
| 19 | Обеспечение занятий спортом в помещениях | 5.1.2 |
| 20 | Связь | 6.8 |
| 21 | Обеспечение внутреннего правопорядка | 8.3 |
| 22 | Земельные участки (территории) общего пользования | 12.0 |
| 23 | Улично-дорожная сеть | 12.0.1 |
| 24 | Благоустройство территории | 12.0.2 |
| **Условно разрешенные виды использования** | | |
| 25 | Служебные гаражи | 4.9 |
| **Вспомогательные виды разрешенного использования** | | |
| 26 | Стоянка транспортных средств | 4.9.2 |
| Примечание:<br>1. Для видов разрешенного использования земельных участков, отмеченных знаком <*>, приобъектные стоянки автомобилей следует размещать в пределах отведенного земельного участка. | | |

3. Предельные размеры земельных участков, предельные параметры разрешенного строительства, реконструкции объектов капитального строительства (с учетом положений частей 6, 8 статьи 22 настоящих Правил):

| № п/п | Вид разрешенного использования земельного участка (код) | Предельные значения | |
|---|---|---|---|
| | | Минимальные | Максимальные |
| 1 | Минимальные и (или) максимальные площади земельных участков, кв. м | | |

| № п/п | Вид разрешенного использования земельного участка (код) | Предельные значения | |
|---|---|---|---|
| | | Минимальные | Максимальные |
| 1.1 | 2.7.1, 4.9 | Не подлежат установлению | 2500 |
| 1.2 | 4.1, 4.4, 4.6, 4.7 | 1000 | 2500 |
| 1.3 | 5.1.2 | 1500 | 5000 |
| 1.4 | 2.5, 3.1.1, 3.1.2, 3.2.2, 3.2.4, 3.3, 3.4.1, 3.5.2, 3.6.1, 3.8.1, 3.9, 4.5, 4.8.1, 6.8, 8.3, 12.0.2 | Не подлежат установлению | |
| 2 | Минимальные отступы от границ земельных участков в целях определения мест допустимого размещения зданий, строений, сооружений, за пределами которых запрещено строительство зданий, строений, сооружений, м | | |
| 2.1 | 2.5, 3.1.2, 3.2.2, 3.2.4, 3.3, 3.4.1, 3.5.2, 3.6.1, 3.8.1, 3.9, 4.1, 4.4, 4.5, 4.6, 4.7, 4.8.1, 4.9, 5.1.2 | 3 <*> | |
| 2.2 | 2.7.1, 3.1.1, 6.8, 8.3 | Не подлежат установлению | |
| | Предельное количество этажей или предельная высота зданий, строений, сооружений | | |
| 3 | Предельное количество этажей зданий, строений, сооружений, эт | | |
| 3.1 | 2.5 | Не подлежат установлению | 8 |
| 3.2 | 3.2.4, 3.4.1, 3.5.2, 3.6.1, 3.8.1, 3.9, 4.1, 4.5, 4.7, 4.8.1 | | 5 |
| 3.3 | 2.7.1, 3.2.2, 3.3, 4.4, 4.6, 5.1.2 | | 3 |
| 3.4 | 4.9 | | 2 |
| 3.5 | 3.1.1, 3.1.2, 6.8, 8.3 | Не подлежат установлению | |
| 4 | Максимальный процент застройки в границах земельного участка, определяемый как отношение суммарной площади земельного участка, которая может быть застроена, ко всей площади земельного участка, % | | |
| 4.1 | 2.5 | 40 | |
| 4.2 | 3.2.2, 3.1.2, 3.2.4, 3.3, 3.6.1, 3.8.1, 3.9, 4.1, 4.4, 4.5, 4.6, 4.7, 4.8.1, 5.1.2 | 60 | |
| 4.3 | 2.7.1, 4.9 | 80 | |
| 4.4 | 3.1.1, 3.4.1, 3.5.2, 6.8, 8.3 | Не подлежат установлению | |
| 5 | Максимальная этажность зданий, строений, сооружений | | |
| 5.1 | 2.5 | 8 | |
| 5.2 | 3.2.4, 3.4.1, 3.5.2, 3.6.1, 3.8.1, 3.9, 4.1, 4.5, 4.7, 4.8.1 | 4 | |
| 5.3 | 2.7.1, 3.2.2, 3.3, 4.4, 4.6, 4.9, 5.1.2 | 2 | |
| 5.4 | 3.1.1, 3.1.2, 6.8, 8.3 | Не подлежат установлению | |
| <*> Минимальные отступы от границ земельных участков со стороны улиц – 5 м | | | |

4. Требования к архитектурно-градостроительному облику объектов капитального строительства устанавливаются в соответствии с частью 1 статьи 22.1 настоящих Правил.

5. Ограничения использования земельных участков и объектов капитального строительства, устанавливаемые в соответствии с законодательством Российской Федерации.

Оборот земельных участков осуществляется в соответствии с гражданским законодательством и Земельным кодексом Российской Федерации. Содержание ограничений оборота земельных участков устанавливается Земельным кодексом Российской Федерации, федеральными законами.

Ограничения использования земельных участков и объектов капитального строительства в границах зон с особыми условиями использования территории, установленные федеральными законами или иными нормативными правовыми актами, указаны в главе 11 настоящих Правил.

## Статья 39. Производственная зона для размещения объектов, санитарно-защитная зона которых не превышает 1000 метров (ТП.1)

1. Кодовое обозначение территориальной зоны – ТП.1
2. Виды разрешенного использования земельных участков:

| № п/п | Наименование вида разрешенного использования земельных участков | Код |
|---|---|---|
| Основные виды разрешенного использования | | |
| 1 | Предоставление коммунальных услуг | 3.1.1 |
| 2 | Служебные гаражи | 4.9 |
| 3 | Стоянка транспортных средств | 4.9.2 |
| 4 | Производственная деятельность | 6.0 |
| 5 | Тяжелая промышленность | 6.2 |
| 6 | Нефтехимическая промышленность | 6.5 |
| 7 | Строительная промышленность | 6.6 |
| 8 | Склад | 6.9 |
| 9 | Складские площадки | 6.9.1 |
| 10 | Научно-производственная деятельность | 6.12 |
| 11 | Железнодорожные пути | 7.1.1 |
| 12 | Размещение автомобильных дорог | 7.2.1 |
| 13 | Стоянки транспорта общего пользования | 7.2.3 |
| 14 | Обеспечение внутреннего правопорядка | 8.3 |
| Условно разрешенные виды использования | | |
| 15 | Не установлены | – |
| Вспомогательные виды разрешенного использования | | |
| 16 | Деловое управление | 4.1 |

3. Предельные размеры земельных участков, предельные параметры разрешенного строительства, реконструкции объектов капитального строительства (с учетом положений частей 6, 8, 9,10 статьи 22 настоящих Правил):

| № п/п | Вид разрешенного использования земельного участка (код) | Предельные значения | |
|---|---|---|---|
| | | Минимальные | Максимальные |
| 1 | Минимальные и (или) максимальные площади земельных участков, кв. м | | |
| 1.1 | 3.1.1, 4.9, 4.9.2, 6.0, 6.2, 6.5, 6.6, 6.9, 6.9.1, 6.12, 7.2.3, 8.3 | Не подлежат установлению | |
| 2 | Минимальные отступы от границ земельных участков в целях определения мест допустимого размещения зданий, строений, сооружений, за пределами которых запрещено строительство зданий, строений, сооружений, м | | |
| 2.1 | 4.1, 4.9, 6.0, 6.2, 6.5, 6.6, 6.9, 6.12 | 3 | |
| 2.2 | 3.1.1, 8.3 | Не подлежат установлению | |
| | Предельное количество этажей или предельная высота зданий, строений, сооружений | | |
| 3 | Предельная высота зданий, строений, сооружений, м | | |
| 3.1 | 6.0, 6.2, 6.5, 6.6, 6.9, 6.12 | 20 | |
| 3.2 | 3.1.1, 8.3 | Не подлежат установлению | |
| 4 | Предельное количество этажей зданий, строений, сооружений, эт. | | |
| 4.1 | 4.9 | Не подлежат установлению | 1 |
| 4.2 | 4.1 | Не подлежат установлению | 3 |
| 5 | Максимальный процент застройки в границах земельного участка, определяемый как отношение суммарной площади земельного участка, которая может быть застроена, ко всей площади земельного участка, % | | |
| 4.1 | 4.9, 6.0, 6.2, 6.5, 6.6, 6.9, 6.12 | 80 | |
| 4.2 | 3.1.1, 8.3 | Не подлежат установлению | |
| 6 | Иные параметры: | | |
| 6.1 | Максимальный размер санитарно-защитной зоны, м | 1000 | |

4. Ограничения использования земельных участков и объектов капитального строительства, устанавливаемые в соответствии с законодательством Российской Федерации.

Оборот земельных участков осуществляется в соответствии с гражданским законодательством и Земельным кодексом Российской Федерации. Содержание ограничений оборота земельных участков устанавливается Земельным кодексом Российской Федерации, федеральными законами.

Ограничения использования земельных участков и объектов капитального строительства в границах зон с особыми условиями использования территории, установленные федеральными законами или иными нормативными правовыми актами, указаны в главе 11 настоящих Правил.

## Статья 40. Производственная зона для размещения объектов, санитарно-защитная зона которых не превышает 300 метров (ТП.3)

1. Кодовое обозначение территориальной зоны – ТП.3
2. В пределах территориальной зоны установлены подзоны:

- Подзона производственной зоны для размещения объектов, санитарно-защитная зона которых не превышает 300 метров в границах достопримечательного места «Батарея Хумалайоки. Комплекс - Батарея на 4 пушки 35 калибра» (Зона I) (ТП.3-Д.1);

- Подзона производственной зоны для размещения объектов, санитарно-защитная зона которых не превышает 300 метров в границах достопримечательного места «Батарея Хумалайоки. Комплекс - Батарея на 4 пушки 35 калибра» (Зона II) (ТП.3-Д.2)

3. Виды разрешенного использования земельных участков:

| № п/п | Наименование вида разрешенного использования земельных участков | Код |
|---|---|---|
| Основные виды разрешенного использования | | |
| 1 | Предоставление коммунальных услуг | 3.1.1 |
| 2 | Служебные гаражи | 4.9 |
| 3 | Стоянка транспортных средств | 4.9.2 |
| 4 | Производственная деятельность | 6.0 |
| 5 | Нефтехимическая промышленность | 6.5 |
| 6 | Строительная промышленность | 6.6 |
| 7 | Склад | 6.9 |
| 8 | Складские площадки | 6.9.1 |
| 9 | Научно-производственная деятельность | 6.12 |
| 10 | Железнодорожные пути | 7.1.1 |
| 11 | Размещение автомобильных дорог | 7.2.1 |
| 12 | Стоянки транспорта общего пользования | 7.2.3 |
| 13 | Обеспечение внутреннего правопорядка | 8.3 |
| 14 | Историко-культурная деятельность | 9.3 |
| Условно разрешенные виды использования | | |
| 15 | Не установлены | – |
| Вспомогательные виды разрешенного использования | | |
| 16 | Деловое управление | 4.1 |

4. Предельные размеры земельных участков, предельные параметры разрешенного строительства, реконструкции объектов капитального строительства (с учетом положений частей 6, 8, 9, 10 статьи 22 настоящих Правил):

| № п/п | Вид разрешенного использования земельного участка (код) | Предельные значения | |
|---|---|---|---|
| | | Минимальные | Максимальные |
| 1 | Минимальные и (или) максимальные площади земельных участков, кв. м | | |
| 1.1 | 3.1.1, 4.9, 4.9.2, 6.0, 6.5, 6.6, 6.9, 6.9.1, 6.12, 7.2.3, 8.3, 9.3 | Не подлежат установлению | |
| 2 | Минимальные отступы от границ земельных участков в целях определения мест допустимого размещения зданий, строений, сооружений, за пределами которых запрещено | | |

| № п/п | Вид разрешенного использования земельного участка (код) | Предельные значения | |
|---|---|---|---|
| | | Минимальные | Максимальные |
| | строительство зданий, строений, сооружений, м | | |
| 2.1 | 4.1, 4.9, 6.0, 6.5, 6.6, 6.9, 6.12 | 3 | |
| 2.2 | 3.1.1, 8.3, 9.3 | Не подлежат установлению | |
| | Предельное количество этажей или предельная высота зданий, строений, сооружений | | |
| 3 | Предельная высота зданий, строений, сооружений, м | | |
| 3.1 | 6.0, 6.5, 6.6, 6.9, 6.12 | 20 | |
| 3.2 | 3.1.1, 8.3, 9.3 | Не подлежат установлению | |
| 4 | Предельное количество этажей зданий, строений, сооружений, эт. | | |
| 4.1 | 4.1 | Не подлежат установлению | 3 |
| 4.2 | 4.9 | Не подлежат установлению | 1 |
| 5 | Максимальный процент застройки в границах земельного участка, определяемый как отношение суммарной площади земельного участка, которая может быть застроена, ко всей площади земельного участка, % | | |
| 5.1 | 4.9, 6.0, 6.5, 6.6, 6.9, 6.12 | 80 | |
| 5.2 | 3.1.1, 8.3, 9.3 | Не подлежат установлению | |
| 6 | Иные параметры: | | |
| 6.1 | Максимальный размер санитарно-защитной зоны, м | 300 | |

5. Предельные размеры земельных участков, предельные параметры разрешенного строительства, реконструкции объектов капитального строительства в подзоне ТП.3-Д.1 (с учетом положений частей 6, 8 статьи 22 настоящих Правил):

| № п/п | Вид разрешенного использования земельного участка (код) | Предельные значения | |
|---|---|---|---|
| | | Минимальные | Максимальные |
| 1 | Минимальные и (или) максимальные площади земельных участков, кв. м | | |
| 1.1 | 3.1.1, 4.9, 4.9.2, 6.0, 6.5, 6.6, 6.9, 6.9.1, 6.12, 7.2.3, 8.3 | 0 | |
| 1.2 | 9.3 | Не подлежат установлению | |
| 2 | Минимальные отступы от границ земельных участков в целях определения мест допустимого размещения зданий, строений, сооружений, за пределами которых запрещено строительство зданий, строений, сооружений, м | | |
| 2.1 | 3.1.1, 4.1, 4.9, 6.0, 6.5, 6.6, 6.9, 6.12, 8.3, 9.3 | Не подлежат установлению | |
| | Предельное количество этажей или предельная высота зданий, строений, сооружений | | |
| 3 | Предельная высота зданий, строений, сооружений, м | | |
| 3.1 | 3.1.1, 4.1, 4.9, 6.0, 6.5, 6.6, 6.9, 6.12, 8.3 | 0 | |
| 3.2 | 9.3 | Не подлежат установлению | |
| 4 | Максимальный процент застройки в границах земельного участка, определяемый как отношение суммарной площади земельного участка, которая может быть застроена, | | |

| № п/п | Вид разрешенного использования земельного участка (код) | Предельные значения | |
|---|---|---|---|
| | | Минимальные | Максимальные |
| | ко всей площади земельного участка, % | | |
| 4.1 | 3.1.1, 4.1, 4.9, 6.0, 6.5, 6.6, 6.9, 6.12, 8.3 | 0 | |
| 4.2 | 9.3 | Не подлежат установлению | |
| 5 | Иные параметры: | | |
| 5.1 | Максимальная высота ограждений, м | 1,8 | |
| Примечание:<br>- Запрещается возведение глухих (несветопрозрачных) ограждений | | | |

6. Предельные размеры земельных участков, предельные параметры разрешенного строительства, реконструкции объектов капитального строительства в подзоне ТП.3-Д.2 (с учетом положений частей 6, 8 статьи 22 настоящих Правил):

| № п/п | Вид разрешенного использования земельного участка (код) | Предельные значения | |
|---|---|---|---|
| | | Минимальные | Максимальные |
| 1 | Минимальные и (или) максимальные площади земельных участков, кв. м | | |
| 1.1 | 4.9, 4.9.2, 6.0, 6.5, 6.6, 6.9, 6.9.1, 6.12, 7.2.3 | 0 | |
| 1.2 | 3.1.1, 8.3, 9.3 | Не подлежат установлению | |
| 2 | Минимальные отступы от границ земельных участков в целях определения мест допустимого размещения зданий, строений, сооружений, за пределами которых запрещено строительство зданий, строений, сооружений, м | | |
| 2.1 | 3.1.1, 4.1, 4.9, 6.0, 6.5, 6.6, 6.9, 6.12, 8.3, 9.3 | Не подлежат установлению | |
| | Предельное количество этажей или предельная высота зданий, строений, сооружений | | |
| 3 | Предельная высота зданий, строений, сооружений, м | | |
| 3.1 | 4.1, 4.9, 6.0, 6.5, 6.6, 6.9, 6.12 | 0 | |
| 3.2 | 3.1.1, 8.3, 9.3 | Не подлежат установлению | |
| 4 | Максимальный процент застройки в границах земельного участка, определяемый как отношение суммарной площади земельного участка, которая может быть застроена, ко всей площади земельного участка, % | | |
| 4.1 | 4.1, 4.9, 6.0, 6.5, 6.6, 6.9, 6.12 | 0 | |
| 4.2 | 3.1.1, 8.3, 9.3 | Не подлежат установлению | |
| 5 | Иные параметры: | | |
| 5.1 | Максимальная высота ограждений, м | 1,8 | |
| Примечание:<br>- Запрещается возведение глухих (несветопрозрачных) ограждений | | | |

7. Ограничения использования земельных участков и объектов капитального строительства, устанавливаемые в соответствии с законодательством Российской Федерации.

Оборот земельных участков осуществляется в соответствии с гражданским законодательством и Земельным кодексом Российской Федерации. Содержание

ограничений оборота земельных участков устанавливается Земельным кодексом Российской Федерации, федеральными законами.

Ограничения использования земельных участков и объектов капитального строительства в границах зон с особыми условиями использования территории, установленные федеральными законами или иными нормативными правовыми актами, указаны в главе 11 настоящих Правил.

## Статья 41. Производственная зона для размещения объектов, санитарно-защитная зона которых не превышает 100 метров (ТП.4)

1. Кодовое обозначение территориальной зоны – ТП.4
2. В пределах территориальной зоны установлены подзона:

– Подзона производственной зоны размещения объектов, санитарно-защитная зона которых не превышает 100 метров в границах ООПТ «Выборгский» (ТП.4-О1).

3. Виды разрешенного использования земельных участков:

| № п/п | Наименование вида разрешенного использования земельных участков | Код |
|---|---|---|
| Основные виды разрешенного использования | | |
| 1 | Предоставление коммунальных услуг | 3.1.1 |
| 2 | Амбулаторное ветеринарное обслуживание | 3.10.1 |
| 3 | Приюты для животных <*> | 3.10.2 |
| 4 | Заправка транспортных средств <*> | 4.9.1.1 |
| 5 | Автомобильные мойки <*> | 4.9.1.3 |
| 6 | Ремонт автомобилей <*> | 4.9.1.4 |
| 7 | Производственная деятельность <*> | 6.0 |
| 8 | Легкая промышленность <*> | 6.3 |
| 9 | Строительная промышленность <*> | 6.6 |
| 10 | Склад <*><***> | 6.9 |
| 11 | Научно-производственная деятельность <*> | 6.12 |
| 12 | Обеспечение внутреннего правопорядка | 8.3 |
| 13 | Земельные участки (территории) общего пользования | 12.0 |
| 14 | Улично-дорожная сеть | 12.0.1 |
| 15 | Благоустройство территории | 12.0.2 |
| Условно разрешенные виды использования | | |
| 16 | Пищевая промышленность <**> | 6.4 |
| Вспомогательные виды разрешенного использования | | |
| 17 | Деловое управление | 4.1 |
| 18 | Служебные гаражи | 4.9 |
| 19 | Стоянка транспортных средств | 4.9.2 |
| 20 | Складские площадки <**> | 6.9.1 |
| Примечания: | | |

1. Деятельность, предусмотренная видами разрешенного использования земельных участков, отмеченных знаком <*>, допускается при условии соблюдения санитарных и иных требований, установленных законодательством Российской Федерации в области охраны здоровья человека.

2. Деятельность, предусмотренная видами разрешенного использования земельных участков, отмеченных знаком <**>, допускается при условии размещения за границами санитарно-защитных зон объектов предприятий и производств иных отраслей промышленности или при наличии заключения уполномоченного органа о допустимости размещения в границах санитарно-защитных зон объектов предприятий и производств иных отраслей промышленности.

3. Размещение объектов капитального строительства коммунально-складского назначения, отмеченных знаком <***>, не допускается в подзоне производственной зоны для размещения объектов, санитарно-защитная зона которых не превышает 100 метров в границах ООПТ «Выборгский» (ТП.4-О1).

4. Предельные размеры земельных участков, предельные параметры разрешенного строительства, реконструкции объектов капитального строительства (с учетом положений частей 6, 8, 9, 10 статьи 22 настоящих Правил):

| № п/п | Вид разрешенного использования земельного участка (код) | Предельные значения | |
|---|---|---|---|
| | | Минимальные | Максимальные |
| 1 | Минимальные и (или) максимальные площади земельных участков, кв. м | | |
| 1.1 | 3.1.1, 6.0, 6.3, 6.4, 6.6, 6.9, 6.12, 8.3, 12.0.2 | Не подлежат установлению | |
| 1.2 | 3.10.1, 3.10.2 | 400 | Не подлежат установлению |
| 1.3 | 4.9.1.1, 4.9.1.3, 4.9.1.4 | 1000 | Не подлежат установлению |
| 2 | Минимальные отступы от границ земельных участков в целях определения мест допустимого размещения зданий, строений, сооружений, за пределами которых запрещено строительство зданий, строений, сооружений, м | | |
| 2.1 | 3.10.1, 3.10.2, 4.1, 4.9, 4.9.1.1, 4.9.1.3, 4.9.1.4, 6.0, 6.3, 6.4, 6.6, 6.9, 6.12 | 3 | |
| 2.2 | 3.1.1, 8.3 | Не подлежат установлению | |
| | Предельное количество этажей или предельная высота зданий, строений, сооружений | | |
| 3 | Предельная высота зданий, строений, сооружений, м | | |
| 3.1 | 4.9.1.1, 6.9 | Не подлежат установлению | 10 |
| 3.2 | 3.1.1, 6.0, 6.3, 6.4, 6.6, 6.12, 8.3 | Не подлежат установлению | |
| 4 | Предельное количество этажей зданий, строений, сооружений, эт. | | |
| 4.1 | 3.10.1, 3.10.2, 4.1 | Не подлежат установлению | 3 |
| 4.2 | 4.9.1.3, 4.9.1.4 | | 2 |
| 4.3 | 4.9 | | 1 |
| 5 | Максимальный процент застройки в границах земельного участка, определяемый | | |

| № п/п | Вид разрешенного использования земельного участка (код) | Предельные значения | |
|---|---|---|---|
| | | Минимальные | Максимальные |
| | как отношение суммарной площади земельного участка, которая может быть застроена, ко всей площади земельного участка, % | | |
| 5.1 | 3.10.1, 3.10.2, 4.9.1.1, 4.9.1.3, 4.9.1.4 | 60 | |
| 5.2 | 3.1.1, 6.0, 6.3, 6.4, 6.6, 6.9, 6.12, 8.3 | Не подлежат установлению | |
| | Иные параметры: | | |
| 6 | Максимальный размер санитарно-защитной зоны, м | 100 <*> | |
| <*> на границе жилой застройки и других нормируемых объектов санитарно-защитные зоны планируемых к размещению производственных объектов должны располагаться в границах территориальной зоны. | | | |

5. Предельные размеры земельных участков, предельные параметры разрешенного строительства, реконструкции объектов капитального строительства в подзоне производственной зоны для размещения объектов, санитарно-защитная зона которых не превышает 100 метров в границах ООПТ «Выборгский» (ТП.4-О1) (с учетом положений части 6 статьи 20, частей 6, 8 статьи 22 настоящих Правил):

| № п/п | Вид разрешенного использования земельного участка (код) | Предельные значения | |
|---|---|---|---|
| | | Минимальные | Максимальные |
| 1 | Минимальные и (или) максимальные площади земельных участков, кв. м | | |
| 1.1 | 3.1.1, 3.10.1, 3.10.2, 4.9.1.1, 4.9.1.3, 4.9.1.4, 6.0, 6.3, 6.4, 6.6, 6.9, 6.12, 8.3, 12.0.2 | Не подлежат установлению | |
| 2 | Минимальные отступы от границ земельных участков в целях определения мест допустимого размещения зданий, строений, сооружений, за пределами которых запрещено строительство зданий, строений, сооружений, м | | |
| 2.1 | 3.1.1, 3.10.1, 3.10.2, 4.1, 4.9, 4.9.1.1, 4.9.1.3, 4.9.1.4, 6.0, 6.3, 6.4, 6.6, 6.9, 6.12, 8.3 | Не подлежат установлению | |
| | Предельное количество этажей или предельная высота зданий, строений, сооружений | | |
| 3 | Предельная высота зданий, строений, сооружений, м | | |
| 3.1 | 3.10.1, 3.10.2, 4.1, 4.9, 4.9.1.1, 4.9.1.3, 4.9.1.4, 6.0, 6.3, 6.4, 6.6, 6.9, 6.12 | 0 | |
| 3.2 | 3.1.1, 8.3 | Не подлежат установлению | |
| 4 | Максимальный процент застройки в границах земельного участка, определяемый как отношение суммарной площади земельного участка, которая может быть застроена, ко всей площади земельного участка, % | | |
| 4.1 | 3.10.1, 3.10.2, 4.1, 4.9, 4.9.1.1, 4.9.1.3, 4.9.1.4, 6.0, 6.3, 6.4, 6.6, 6.9, 6.12 | 0 | |
| 4.2 | 3.1.1, 8.3 | Не подлежат установлению | |
| 5 | Иные параметры: | | |

| № п/п | Вид разрешенного использования земельного участка (код) | Предельные значения | |
|---|---|---|---|
| | | Минимальные | Максимальные |
| 5.1 | Максимальный размер санитарно-защитной зоны, м | 100 | |

6. Требования к архитектурно-градостроительному облику объектов капитального строительства устанавливаются в соответствии с частью 3 статьи 22.1 настоящих Правил.

7. Ограничения использования земельных участков и объектов капитального строительства, устанавливаемые в соответствии с законодательством Российской Федерации.

Оборот земельных участков осуществляется в соответствии с гражданским законодательством и Земельным кодексом Российской Федерации. Содержание ограничений оборота земельных участков устанавливается Земельным кодексом Российской Федерации, федеральными законами.

Ограничения использования земельных участков и объектов капитального строительства в границах зон с особыми условиями использования территории, установленные федеральными законами или иными нормативными правовыми актами, указаны в главе 11 настоящих Правил.

## Статья 42. Производственная зона для размещения объектов, санитарно-защитная зона которых не превышает 100 метров (ТП.4.1)

1. Кодовое обозначение территориальной зоны – ТП.4.1
2. Виды разрешенного использования земельных участков:

| № п/п | Наименование вида разрешенного использования земельных участков | Код |
|---|---|---|
| Основные виды разрешенного использования | | |
| 1 | Предоставление коммунальных услуг | 3.1.1 |
| Условно разрешенные виды использования | | |
| 2 | Не установлены | - |
| Вспомогательные виды разрешенного использования | | |
| 3 | Не установлены | - |

3. Предельные размеры земельных участков, предельные параметры разрешенного строительства, реконструкции объектов капитального строительства:

| № п/п | Вид разрешенного использования земельного участка (код) | Предельные значения | |
|---|---|---|---|
| | | Минимальные | Максимальные |
| 1 | Минимальные и (или) максимальные площади земельных участков, кв. м | | |
| 1.1 | 3.1.1 | Не подлежат установлению | |
| 2 | Минимальные отступы от границ земельных участков в целях определения мест допустимого размещения зданий, строений, сооружений, за пределами которых запрещено строительство зданий, строений, сооружений, м | | |
| 2.1 | 3.1.1 | Не подлежат установлению | |

| № п/п | Вид разрешенного использования земельного участка (код) | Предельные значения | |
|---|---|---|---|
| | | Минимальные | Максимальные |
| | Предельное количество этажей или предельная высота зданий, строений, сооружений | | |
| 3 | Предельная высота зданий, строений, сооружений, м | | |
| 3.1 | 3.1.1 | Не подлежат установлению | |
| 4 | Максимальный процент застройки в границах земельного участка, определяемый как отношение суммарной площади земельного участка, которая может быть застроена, ко всей площади земельного участка, % | | |
| 4.1 | 3.1.1 | Не подлежат установлению | |
| | Иные параметры: | | |
| 5 | Максимальный размер санитарно-защитной зоны, м | 100 | |

4. Ограничения использования земельных участков и объектов капитального строительства, устанавливаемые в соответствии с законодательством Российской Федерации.

Оборот земельных участков осуществляется в соответствии с гражданским законодательством и Земельным кодексом Российской Федерации. Содержание ограничений оборота земельных участков устанавливается Земельным кодексом Российской Федерации, федеральными законами.

Ограничения использования земельных участков и объектов капитального строительства в границах зон с особыми условиями использования территории, установленные федеральными законами или иными нормативными правовыми актами, указаны в главе 11 настоящих Правил.

## Статья 43. Производственная зона для размещения объектов, санитарно-защитная зона которых не превышает 50 метров (ТП.5)

1. Кодовое обозначение территориальной зоны – ТП.5
2. Виды разрешенного использования земельных участков:

| № п/п | Наименование вида разрешенного использования земельных участков | Код |
|---|---|---|
| Основные виды разрешенного использования | | |
| 1 | Предоставление коммунальных услуг | 3.1.1 |
| 2 | Амбулаторное ветеринарное обслуживание <*> | 3.10.1 |
| 3 | Заправка транспортных средств<*> | 4.9.1.1 |
| 4 | Автомобильные мойки <*> | 4.9.1.3 |
| 5 | Ремонт автомобилей <*> | 4.9.1.4 |
| 6 | Легкая промышленность <*> | 6.3 |
| 7 | Строительная промышленность <*> | 6.6 |
| 8 | Склад <*> | 6.9 |
| 9 | Научно-производственная деятельность <*> | 6.12 |
| 10 | Обеспечение внутреннего правопорядка | 8.3 |
| 11 | Земельные участки (территории) общего пользования | 12.0 |

| № п/п | Наименование вида разрешенного использования земельных участков | Код |
|---|---|---|
| 12 | Улично-дорожная сеть | 12.0.1 |
| 13 | Благоустройство территории | 12.0.2 |
| Условно разрешенные виды использования | | |
| 14 | Магазины | 4.4 |
| 15 | Пищевая промышленность <*><**> | 6.4 |
| Вспомогательные виды разрешенного использования | | |
| 16 | Деловое управление | 4.1 |
| 17 | Служебные гаражи | 4.9 |
| 18 | Стоянка транспортных средств | 4.9.2 |
| Примечания:<br><*> Деятельность, предусмотренная видами разрешенного использования земельных участков, отмеченных знаком <*>, допускается при условии соблюдения санитарных и иных требований, установленных законодательством Российской Федерации в области охраны здоровья человека.<br><**> - Размещение объектов, предусмотренных видами разрешенного использования, отмеченными знаком <**>, допускается при условии размещения за границами санитарно-защитных зон объектов предприятий и производств иных отраслей промышленности или при наличии заключения уполномоченного органа о допустимости размещения в границах санитарно-защитных зон объектов предприятий и производств иных отраслей промышленности. | | |

3. Предельные размеры земельных участков, предельные параметры разрешенного строительства, реконструкции объектов капитального строительства (с учетом положений частей 6, 8, 9, 10 статьи 22 настоящих Правил):

| № п/п | Вид разрешенного использования земельного участка (код) | Предельные значения | |
|---|---|---|---|
| | | Минимальные | Максимальные |
| 1 | Минимальные и (или) максимальные площади земельных участков, кв. м | | |
| 1.1 | 3.1.1, 6.3, 6.4, 6.6, 6.9, 6.12, 8.3, 12.0.2 | Не подлежат установлению | |
| 1.2 | 3.10.1 | 400 | Не подлежат установлению |
| 1.3 | 4.9.1.1, 4.9.1.3, 4.9.1.4 | 1000 | Не подлежат установлению |
| 1.4 | 4.4 | 10000 | 15000 |
| 2 | Минимальные отступы от границ земельных участков в целях определения мест допустимого размещения зданий, строений, сооружений, за пределами которых запрещено строительство зданий, строений, сооружений, м | | |
| 2.1 | 3.10.1, 4.1, 4.4, 4.9, 4.9.1.1, 4.9.1.3, 4.9.1.4, 6.3, 6.4, 6.6, 6.9, 6.12 | 3 | |
| 2.2 | 3.1.1, 8.3 | Не подлежат установлению | |
| | Предельное количество этажей или предельная высота зданий, строений, сооружений | | |

| № п/п | Вид разрешенного использования земельного участка (код) | Предельные значения | |
|---|---|---|---|
| | | Минимальные | Максимальные |
| 3 | Предельная высота зданий, строений, сооружений, м | | |
| 3.1 | 4.9.1.1, 6.9 | Не подлежат установлению | 10 |
| 3.2 | 3.1.1, 6.3, 6.4, 6.6, 6.12, 8.3 | Не подлежат установлению | |
| 4 | Предельное количество этажей зданий, строений, сооружений | | |
| 4.1 | 3.10.1, 4.1, 4.4, 4.9, 4.9.1.3, 4.9.1.4 | Не подлежат установлению | 2 |
| 5 | Максимальный процент застройки в границах земельного участка, определяемый как отношение суммарной площади земельного участка, которая может быть застроена, ко всей площади земельного участка, % | | |
| 4.1 | 3.10.1, 4.4, 4.9.1.1, 4.9.1.3, 4.9.1.4 | 60 | |
| 4.2 | 3.1.1, 6.3, 6.4, 6.6, 6.9, 6.12, 8.3 | Не подлежат установлению | |
| | Иные параметры: | | |
| 6 | Максимальный размер санитарно-защитной зоны, м | 50 <*> | |
| <*> на границе жилой застройки и других нормируемых объектов санитарно-защитные зоны планируемых к размещению производственных объектов должны располагаться в границах территориальной зоны. | | | |

4. Ограничения использования земельных участков и объектов капитального строительства, устанавливаемые в соответствии с законодательством Российской Федерации.

Оборот земельных участков осуществляется в соответствии с гражданским законодательством и Земельным кодексом Российской Федерации. Содержание ограничений оборота земельных участков устанавливается Земельным кодексом Российской Федерации, федеральными законами.

Ограничения использования земельных участков и объектов капитального строительства в границах зон с особыми условиями использования территории, установленные федеральными законами или иными нормативными правовыми актами, указаны в главе 11 настоящих Правил.

## Статья 44. Производственная зона для размещения объектов, санитарно-защитная зона которых не превышает 50 метров (ТП.5.1)

1. Кодовое обозначение территориальной зоны – ТП.5.1
2. Виды разрешенного использования земельных участков:

| № п/п | Наименование вида разрешенного использования земельных участков | Код |
|---|---|---|
| Основные виды разрешенного использования | | |
| 1 | Предоставление коммунальных услуг | 3.1.1 |
| 2 | Амбулаторное ветеринарное обслуживание <*> | 3.10.1 |

| № п/п | Наименование вида разрешенного использования земельных участков | Код |
|---|---|---|
| 3 | Заправка транспортных средств <*> | 4.9.1.1 |
| 4 | Автомобильные мойки <*> | 4.9.1.3 |
| 5 | Ремонт автомобилей <*> | 4.9.1.4 |
| 6 | Выставочно-ярмарочная деятельность<*> | 4.10 |
| 7 | Легкая промышленность <*> | 6.3 |
| 8 | Пищевая промышленность <*><**> | 6.4 |
| 9 | Строительная промышленность<*> | 6.6 |
| 10 | Склад<*><**> | 6.9 |
| 11 | Складские площадки<*> | 6.9.1 |
| 12 | Научно-производственная деятельность<*> | 6.12 |
| 13 | Размещение автомобильных дорог | 7.2.1 |
| 14 | Обеспечение внутреннего правопорядка | 8.3 |
| Условно разрешенные виды использования | | |
| 15 | Не установлены | - |
| Вспомогательные виды разрешенного использования | | |
| 16 | Служебные гаражи | 4.9 |
| 17 | Стоянка транспортных средств | 4.9.2 |
| 18 | Деловое управление | 4.1 |

Примечания:

1. Деятельность, предусмотренная видами разрешенного использования земельных участков, отмеченных знаком <*>, допускается при условии соблюдения санитарных и иных требований, установленных законодательством Российской Федерации в области охраны здоровья человека.

2. Деятельность, предусмотренная видами разрешенного использования земельных участков, отмеченных знаком <**>, допускается при условии размещения за границами санитарно-защитных зон объектов предприятий и производств иных отраслей промышленности или при наличии заключения уполномоченного органа о допустимости размещения в границах санитарно-защитных зон объектов предприятий и производств иных отраслей промышленности.

3. Предельные размеры земельных участков, предельные параметры разрешенного строительства, реконструкции объектов капитального строительства (с учетом положений частей 6, 8, 9, 10 статьи 22 настоящих Правил):

| № п/п | Вид разрешенного использования земельного участка (код) | Предельные значения | |
|---|---|---|---|
| | | Минимальные | Максимальные |
| 1 | Минимальные и (или) максимальные площади земельных участков, кв. м | | |
| 1.1 | 3.1.1, 3.10.1, , 6.3, 6.4, 6.6, 6.9, 6.9.1, 6.12, 8.3 | Не подлежат установлению | |
| 1.2 | 4.9.1.1, 4.9.1.3, 4.9.1.4 | 1000 | Не подлежат установлению |
| 1.3 | 4.10 | 10000 | Не подлежат установлению |

| № п/п | Вид разрешенного использования земельного участка (код) | Предельные значения | |
|---|---|---|---|
| | | Минимальные | Максимальные |
| 2 | Минимальные отступы от границ земельных участков в целях определения мест допустимого размещения зданий, строений, сооружений, за пределами которых запрещено строительство зданий, строений, сооружений, м | | |
| 2.1 | 3.10.1, 4.1, 4.9, 4.9.1.1, 4.9.1.3, 4.9.1.4, 4.10, 6.3, 6.4, 6.6, 6.9, 6.12 | 3 | |
| 2.2 | 3.1.1, 8.3 | Не подлежат установлению | |
| | Предельное количество этажей или предельная высота зданий, строений, сооружений | | |
| 3 | Предельная высота зданий, строений, сооружений, м | | |
| 3.1 | 4.10 | Не подлежат установлению | 20 |
| 3.2 | 3.10.1, 4.1, 4.9, 4.9.1.1, 4.9.1.3, 4.9.1.4 | Не подлежат установлению | 10 |
| 3.3 | 3.1.1, 6.3, 6.4, 6.6, 6.9, 6.12, 8.3 | Не подлежат установлению | |
| 4 | Максимальный процент застройки в границах земельного участка, определяемый как отношение суммарной площади земельного участка, которая может быть застроена, ко всей площади земельного участка, % | | |
| 4.1 | 3.10.1, 4.9.1.1, 4.9.1.3, 4.9.1.4, 4.10 | 60 | |
| 4.2 | 3.1.1, 6.3, 6.4, 6.6, 6.9, 6.12, 8.3 | Не подлежат установлению | |
| | Иные параметры: | | |
| 5 | Максимальный размер санитарно-защитной зоны, м | 50 <*> | |
| <*> На границе жилой застройки и других нормируемых объектов санитарно-защитные зоны планируемых к размещению производственных объектов должны располагаться в границах территориальной зоны. | | | |

4. Ограничения использования земельных участков и объектов капитального строительства, устанавливаемые в соответствии с законодательством Российской Федерации.

Оборот земельных участков осуществляется в соответствии с гражданским законодательством и Земельным кодексом Российской Федерации. Содержание ограничений оборота земельных участков устанавливается Земельным кодексом Российской Федерации, федеральными законами.

Ограничения использования земельных участков и объектов капитального строительства в границах зон с особыми условиями использования территории, установленные федеральными законами или иными нормативными правовыми актами, указаны в главе 11 настоящих Правил.

## Статья 45. Коммунально-складская зона (ТК.1)

1. Кодовое обозначение территориальной зоны – ТК.1
2. Виды разрешенного использования земельных участков:

| № п/п | Наименование вида разрешенного использования земельных участков | Код |
|---|---|---|
| Основные виды разрешенного использования | | |
| 1 | Предоставление коммунальных услуг | 3.1.1 |
| 2 | Административные здания организаций, обеспечивающих предоставление коммунальных услуг | 3.1.2 |
| 3 | Автомобильные мойки <*> | 4.9.1.3 |
| 4 | Ремонт автомобилей <*> | 4.9.1.4 |
| 5 | Связь | 6.8 |
| 6 | Склад <*> | 6.9 |
| 7 | Обеспечение внутреннего правопорядка | 8.3 |
| 8 | Земельные участки (территории) общего пользования | 12.0 |
| 9 | Улично-дорожная сеть | 12.0.1 |
| 10 | Благоустройство территории | 12.0.2 |
| Условно разрешенные виды использования | | |
| 11 | Не установлены | - |
| Вспомогательные виды разрешенного использования | | |
| 12 | Служебные гаражи | 4.9 |
| 13 | Стоянка транспортных средств | 4.9.2 |
| Примечание:<br>1. Деятельность, предусмотренная видами разрешенного использования земельных участков, отмеченными знаком <*>, допускается при условии соблюдения санитарных и иных требований, установленных законодательством Российской Федерации в области охраны здоровья человека. | | |

3. Предельные размеры земельных участков, предельные параметры разрешенного строительства, реконструкции объектов капитального строительства (с учетом положений частей 6, 8, 9 статьи 22 настоящих Правил):

| № п/п | Вид разрешенного использования земельного участка (код) | Предельные значения | |
|---|---|---|---|
| | | Минимальные | Максимальные |
| 1 | Минимальные и (или) максимальные площади земельных участков, кв. м | | |
| 1.1 | 3.1.1, 3.1.2, 6.8, 6.9, 8.3, 12.0.2 | Не подлежат установлению | |
| 1.2 | 4.9.1.3, 4.9.1.4, | 400 | Не подлежат установлению |
| 2 | Минимальные отступы от границ земельных участков в целях определения мест допустимого размещения зданий, строений, сооружений, за пределами которых запрещено строительство зданий, строений, сооружений, м | | |
| 2.1 | 3.1.2, 4.9.1.3, 4.9.1.4, 6.9 | 3 | |
| 2.2 | 3.1.1, 6.8, 8.3 | Не подлежат установлению | |
| | Предельное количество этажей или предельная высота зданий, строений, сооружений | | |
| 3 | Предельная высота зданий, строений, сооружений, м | | |
| 3.1 | 3.1.2, 4.9.1.3, 4.9.1.4, 6.9 | Не подлежат | 12 |

| № п/п | Вид разрешенного использования земельного участка (код) | Предельные значения | |
|---|---|---|---|
| | | Минимальные | Максимальные |
| | | установлению | |
| 3.2 | 3.1.1, 6.8, 8.3 | Не подлежат установлению | |
| 4 | Максимальный процент застройки в границах земельного участка, определяемый как отношение суммарной площади земельного участка, которая может быть застроена, ко всей площади земельного участка, % | | |
| 4.1 | 3.1.2, 4.9.1.3, 4.9.1.4, 6.9 | 60 | |
| 4.2 | 3.1.1, 6.8, 8.3 | Не подлежат установлению | |
| | Иные параметры: | | |
| 5 | Максимальный размер санитарно-защитной зоны, м | 50 <*> | |
| <*> на границе жилой застройки и других нормируемых объектов санитарно-защитные зоны планируемых к размещению производственных объектов должны располагаться в границах территориальной зоны. | | | |

4. Требования к архитектурно-градостроительному облику объектов капитального строительства устанавливаются в соответствии с частью 3 статьи 22.1 настоящих Правил.

5. Ограничения использования земельных участков и объектов капитального строительства, устанавливаемые в соответствии с законодательством Российской Федерации.

Оборот земельных участков осуществляется в соответствии с гражданским законодательством и Земельным кодексом Российской Федерации. Содержание ограничений оборота земельных участков устанавливается Земельным кодексом Российской Федерации, федеральными законами.

Ограничения использования земельных участков и объектов капитального строительства в границах зон с особыми условиями использования территории, установленные федеральными законами или иными нормативными правовыми актами, указаны в главе 11 настоящих Правил.

## Статья 46. Коммунально-складская зона (ТК.1.1)

1. Кодовое обозначение территориальной зоны – ТК.1.1
2. Виды разрешенного использования земельных участков:

| № п/п | Наименование вида разрешенного использования земельных участков | Код |
|---|---|---|
| Основные виды разрешенного использования | | |
| 1 | Предоставление коммунальных услуг | 3.1.1 |
| 2 | Энергетика | 6.7 |
| 3 | Связь | 6.8 |
| 4 | Склад | 6.9 |
| 5 | Складские площадки | 6.9.1 |
| 6 | Размещение автомобильных дорог | 7.2.1 |

| № п/п | Наименование вида разрешенного использования земельных участков | Код |
|---|---|---|
| Условно разрешенные виды использования | | |
| 7 | Не установлены | - |
| Вспомогательные виды разрешенного использования | | |
| 8 | Не установлены | - |

3. Предельные размеры земельных участков, предельные параметры разрешенного строительства, реконструкции объектов капитального строительства (с учетом положений частей 6, 8, 9 статьи 22 настоящих Правил):

| № п/п | Вид разрешенного использования земельного участка (код) | Предельные значения | |
|---|---|---|---|
| | | Минимальные | Максимальные |
| 1 | Минимальные и (или) максимальные площади земельных участков, кв. м | | |
| 1.1 | 3.1.1, 6.7, 6.8, 6.9 | Не подлежат установлению | |
| 2 | Минимальные отступы от границ земельных участков в целях определения мест допустимого размещения зданий, строений, сооружений, за пределами которых запрещено строительство зданий, строений, сооружений, м | | |
| 2.1 | 6.7, 6.9 | 3 | |
| 2.2 | 3.1.1, 6.8 | Не подлежат установлению | |
| | Предельное количество этажей или предельная высота зданий, строений, сооружений | | |
| 3 | Предельная высота зданий, строений, сооружений, м | | |
| 3.1 | 6.7, 6.9 | Не подлежат установлению | 15 |
| 3.2 | 3.1.1, 6.8 | Не подлежат установлению | |
| 4 | Максимальный процент застройки в границах земельного участка, определяемый как отношение суммарной площади земельного участка, которая может быть застроена, ко всей площади земельного участка, % | | |
| 4.1 | 6.7, 6.9 | 60 | |
| 4.2 | 3.1.1, 6.8 | Не подлежат установлению | |
| | Иные параметры: | | |
| 5 | Максимальный размер санитарно-защитной зоны, м | 50<*> | |
| <*> на границе жилой застройки и других нормируемых объектов санитарно-защитные зоны планируемых к размещению производственных объектов должны располагаться в границах территориальной зоны. | | | |

4. Ограничения использования земельных участков и объектов капитального строительства, устанавливаемые в соответствии с законодательством Российской Федерации.

Оборот земельных участков осуществляется в соответствии с гражданским законодательством и Земельным кодексом Российской Федерации. Содержание

ограничений оборота земельных участков устанавливается Земельным кодексом Российской Федерации, федеральными законами.

Ограничения использования земельных участков и объектов капитального строительства в границах зон с особыми условиями использования территории, установленные федеральными законами или иными нормативными правовыми актами, указаны в главе 11 настоящих Правил.

## Статья 47. Коммунально-складская зона в границах ТРЗ «Берег Финского залива» (ТК.1_ТРЗ.2)

1. Кодовое обозначение территориальной зоны – ТК.1_ТРЗ.2
2. Виды разрешенного использования земельных участков:

| № п/п | Наименование вида разрешенного использования земельных участков | Код |
|---|---|---|
| Основные виды разрешенного использования | | |
| 1 | Предоставление коммунальных услуг «*» | 3.1.1 |
| 2 | Административные здания организаций, обеспечивающих предоставление коммунальных услуг | 3.1.2 |
| 3 | Площадки для занятий спортом | 5.1.3 |
| 4 | Обеспечение внутреннего правопорядка | 8.3 |
| 5 | Улично-дорожная сеть | 12.0.1 <*> |
| 6 | Благоустройство территории | 12.0.2 <*> |
| Условно разрешенные виды использования | | |
| 7 | Не установлены | - |
| Вспомогательные виды разрешенного использования | | |
| 8 | Не установлены | - |
| Примечание:<br>1. Земельные участки с видами разрешенного использования, отмеченными знаком <*>, используются для размещения объектов местного значения, находящихся в собственности муниципального образования. | | |

3. Предельные размеры земельных участков, предельные параметры разрешенного строительства, реконструкции объектов капитального строительства (с учетом положений частей 6 - 8 статьи 22 настоящих Правил):

| № п/п | Вид разрешенного использования земельного участка (код) | Предельные значения | |
|---|---|---|---|
| | | Минимальные | Максимальные |
| 1 | Минимальные и (или) максимальные площади земельных участков, кв. м | | |
| 1.2 | 3.1.1, 3.1.2, 8.3, 12.0.2 | Не подлежат установлению | |
| 1.3 | 5.1.3 | 450 | Не подлежат установлению |
| 2 | Минимальные отступы от границ земельных участков в целях определения мест допустимого размещения зданий, строений, сооружений, за пределами которых запрещено строительство зданий, строений, сооружений, м | | |

| № п/п | Вид разрешенного использования земельного участка (код) | Предельные значения | |
|---|---|---|---|
| | | Минимальные | Максимальные |
| 2.1 | 3.1.1, 3.1.2, 8.3 | Не подлежат установлению | |
| | Предельное количество этажей или предельная высота зданий, строений, сооружений | | |
| 3 | Предельная высота зданий, строений, сооружений, м | | |
| 3.1 | 3.1.1, 3.1.2, 8.3 | Не подлежат установлению | |
| 4 | Максимальный процент застройки в границах земельного участка, определяемый как отношение суммарной площади земельного участка, которая может быть застроена, ко всей площади земельного участка, % | | |
| 4.1 | 3.1.1, 3.1.2, 8.3 | Не подлежат установлению | |

4. Ограничения использования земельных участков и объектов капитального строительства, устанавливаемые в соответствии с законодательством Российской Федерации.

Оборот земельных участков осуществляется в соответствии с гражданским законодательством и Земельным кодексом Российской Федерации. Содержание ограничений оборота земельных участков устанавливается Земельным кодексом Российской Федерации, федеральными законами.

Ограничения использования земельных участков и объектов капитального строительства в границах зон с особыми условиями использования территории, установленные федеральными законами или иными нормативными правовыми актами, указаны в главе 11 настоящих Правил.

## Статья 48. Зона инженерной инфраструктуры (ТИ.1)

1. Кодовое обозначение территориальной зоны – ТИ.1
2. Виды разрешенного использования земельных участков:

| № п/п | Наименование вида разрешенного использования земельных участков | Код |
|---|---|---|
| Основные виды разрешенного использования | | |
| 1 | Предоставление коммунальных услуг | 3.1.1 |
| 2 | Связь | 6.8 |
| 3 | Специальное пользование водными объектами | 11.2 |
| 4 | Земельные участки (территории) общего пользования | 12.0<*> |
| 5 | Улично-дорожная сеть | 12.0.1<*> |
| Условно разрешенные виды использования | | |
| 6 | Не установлены | – |
| Вспомогательные виды разрешенного использования | | |
| 7 | Не установлены | - |
| Примечание:<br>1. Земельные участки с видами разрешенного использования, отмеченными знаком <*>, используются для размещения объектов местного значения, находящихся в собственности муниципального образования. | | |

3. Предельные размеры земельных участков, предельные параметры разрешенного строительства, реконструкции объектов капитального строительства (с учетом положений частей 6, 8 статьи 22 настоящих Правил):

| № п/п | Вид разрешенного использования земельного участка (код) | Предельные значения | |
|---|---|---|---|
| | | Минимальные | Максимальные |
| 1 | Минимальные и (или) максимальные площади земельных участков, кв. м | | |
| 1.1 | 3.1.1, 6.8, 11.2 | Не подлежат установлению | |
| 2 | Минимальные отступы от границ земельных участков в целях определения мест допустимого размещения зданий, строений, сооружений, за пределами которых запрещено строительство зданий, строений, сооружений, м | | |
| 2.1 | 3.1.1, 6.8 | Не подлежат установлению | |
| | Предельное количество этажей или предельная высота зданий, строений, сооружений | | |
| 3 | Предельная высота зданий, строений, сооружений, м | | |
| 3.1 | 3.1.1, 6.8 | Не подлежат установлению | |
| 4 | Максимальный процент застройки в границах земельного участка, определяемый как отношение суммарной площади земельного участка, которая может быть застроена, ко всей площади земельного участка, % | | |
| 4.1 | 3.1.1, 6.8 | Не подлежат установлению | |

4. Ограничения использования земельных участков и объектов капитального строительства, устанавливаемые в соответствии с законодательством Российской Федерации.

Оборот земельных участков осуществляется в соответствии с гражданским законодательством и Земельным кодексом Российской Федерации. Содержание ограничений оборота земельных участков устанавливается Земельным кодексом Российской Федерации, федеральными законами.

Ограничения использования земельных участков и объектов капитального строительства в границах зон с особыми условиями использования территории, установленные федеральными законами или иными нормативными правовыми актами, указаны в главе 11 настоящих Правил.

## Статья 49. Зона инженерной инфраструктуры в границах ТРЗ «Приморская» (ТИ.1_ТРЗ.1)

1. Кодовое обозначение территориальной зоны – ТИ.1_ТРЗ.1
2. В пределах территориальной зоны установлена подзона:

– Подзона зоны инженерной инфраструктуры в границах ТРЗ «Приморская» (ТИ.1_ТРЗ.1-ЗРЗ-3);

3. Виды разрешенного использования земельных участков:

| № п/п | Наименование вида разрешенного использования земельных участков | Код |
|---|---|---|
| Основные виды разрешенного использования | | |
| 8 | Предоставление коммунальных услуг | 3.1.1 |
| 9 | Связь | 6.8 |

| № п/п | Наименование вида разрешенного использования земельных участков | Код |
|---|---|---|
| 10 | Специальное пользование водными объектами | 11.2 |
| 11 | Земельные участки (территории) общего пользования | 12.0<*> |
| 12 | Улично-дорожная сеть | 12.0.1<*> |
| 13 | Благоустройство территории | 12.0.2 <*> |
| Условно разрешенные виды использования | | |
| 14 | Стоянка транспортных средств | 4.9.2 |
| Вспомогательные виды разрешенного использования | | |
| 15 | Не установлены | - |
| Примечание:<br>1. Земельные участки с видами разрешенного использования, отмеченными знаком <*>, используются для размещения объектов местного значения, находящихся в собственности муниципального образования. | | |

4. Предельные размеры земельных участков, предельные параметры разрешенного строительства, реконструкции объектов капитального строительства (с учетом положений частей 6, 8 статьи 22 настоящих Правил):

| № п/п | Вид разрешенного использования земельного участка (код) | Предельные значения | |
|---|---|---|---|
| | | Минимальные | Максимальные |
| 1 | Минимальные и (или) максимальные площади земельных участков, кв. м | | |
| 1.1 | 3.1.1, 4.9.2, 6.8, 11.2, 12.0.2 | Не подлежат установлению | |
| 2 | Минимальные отступы от границ земельных участков в целях определения мест допустимого размещения зданий, строений, сооружений, за пределами которых запрещено строительство зданий, строений, сооружений, м | | |
| 2.1 | 3.1.1, 6.8 | Не подлежат установлению | |
| | Предельное количество этажей или предельная высота зданий, строений, сооружений | | |
| 3 | Предельная высота зданий, строений, сооружений, м | | |
| 3.1 | 3.1.1, 6.8 | Не подлежат установлению | |
| 4 | Максимальный процент застройки в границах земельного участка, определяемый как отношение суммарной площади земельного участка, которая может быть застроена, ко всей площади земельного участка, % | | |
| 4.1 | 3.1.1, 6.8 | Не подлежат установлению | |

5. Предельные размеры земельных участков, предельные параметры разрешенного строительства, реконструкции объектов капитального строительства в подзоне зоны инженерной инфраструктуры в границах ТРЗ «Приморская» (ТИ.1_ТРЗ.1-ЗРЗ-3) (с учетом положений частей 6, 8 статьи 22 настоящих Правил):

| № п/п | Вид разрешенного использования земельного участка (код) | Предельные значения | |
|---|---|---|---|
| | | Минимальные | Максимальные |
| 1 | Минимальные и (или) максимальные площади земельных участков, кв. м | | |

| № п/п | Вид разрешенного использования земельного участка (код) | Предельные значения | |
|---|---|---|---|
| | | Минимальные | Максимальные |
| 1.1 | 3.1.1, 4.9.2, 6.8, 11.2, 12.0.2 | Не подлежат установлению | |
| 2 | Минимальные отступы от границ земельных участков в целях определения мест допустимого размещения зданий, строений, сооружений, за пределами которых запрещено строительство зданий, строений, сооружений, м | | |
| 2.1 | 3.1.1, 6.8 | Не подлежат установлению | |
| | Предельное количество этажей или предельная высота зданий, строений, сооружений | | |
| 3 | Предельная высота зданий, строений, сооружений, м | | |
| 3.1 | 3.1.1, 6.8 | 9 | |
| 4 | Максимальный процент застройки в границах земельного участка, определяемый как отношение суммарной площади земельного участка, которая может быть застроена, ко всей площади земельного участка, % | | |
| 4.1 | 3.1.1, 6.8 | 30 | |

6. Ограничения использования земельных участков и объектов капитального строительства, устанавливаемые в соответствии с законодательством Российской Федерации.

Оборот земельных участков осуществляется в соответствии с гражданским законодательством и Земельным кодексом Российской Федерации. Содержание ограничений оборота земельных участков устанавливается Земельным кодексом Российской Федерации, федеральными законами.

Ограничения использования земельных участков и объектов капитального строительства в границах зон с особыми условиями использования территории, установленные федеральными законами или иными нормативными правовыми актами, указаны в главе 11 настоящих Правил.

## Статья 50. Зона инженерной инфраструктуры (ТИ.1.1)

1. Кодовое обозначение территориальной зоны – ТИ.1.1
2. Виды разрешенного использования земельных участков:

| № п/п | Наименование вида разрешенного использования земельных участков | Код |
|---|---|---|
| Основные виды разрешенного использования | | |
| 1 | Предоставление коммунальных услуг | 3.1.1 |
| 2 | Энергетика | 6.7 |
| 3 | Связь | 6.8 |
| 4 | Размещение автомобильных дорог | 7.2.1 |
| 5 | Специальное пользование водными объектами | 11.2 |
| Условно разрешенные виды использования | | |
| 6 | Не установлены | – |
| Вспомогательные виды разрешенного использования | | |
| 7 | Не установлены | – |

3. Предельные размеры земельных участков, предельные параметры разрешенного строительства, реконструкции объектов капитального строительства (с учетом положений частей 6, 8 статьи 22 настоящих Правил):

| № п/п | Вид разрешенного использования земельного участка (код) | Предельные значения | |
|---|---|---|---|
| | | Минимальные | Максимальные |
| 1 | Минимальные и (или) максимальные площади земельных участков, кв. м | | |
| 1.1 | 3.1.1, 6.7, 6.8, 11.2 | Не подлежат установлению | |
| 2 | Минимальные отступы от границ земельных участков в целях определения мест допустимого размещения зданий, строений, сооружений, за пределами которых запрещено строительство зданий, строений, сооружений, м | | |
| 2.1 | 3.1.1, 6.7, 6.8 | Не подлежат установлению | |
| | Предельное количество этажей или предельная высота зданий, строений, сооружений | | |
| 3 | Предельная высота зданий, строений, сооружений, м | | |
| 3.1 | 3.1.1,6.7, 6.8 | Не подлежат установлению | |
| 4 | Максимальный процент застройки в границах земельного участка, определяемый как отношение суммарной площади земельного участка, которая может быть застроена, ко всей площади земельного участка, % | | |
| 4.1 | 3.1.1, 6.7, 6.8 | Не подлежат установлению | |

4. Ограничения использования земельных участков и объектов капитального строительства, устанавливаемые в соответствии с законодательством Российской Федерации.

Оборот земельных участков осуществляется в соответствии с гражданским законодательством и Земельным кодексом Российской Федерации. Содержание ограничений оборота земельных участков устанавливается Земельным кодексом Российской Федерации, федеральными законами.

Ограничения использования земельных участков и объектов капитального строительства в границах зон с особыми условиями использования территории, установленные федеральными законами или иными нормативными правовыми актами, указаны в главе 11 настоящих Правил.

## Статья 51. Зона транспортной инфраструктуры (ТТ.1)

1. Кодовое обозначение территориальной зоны – ТТ.1

2. Виды разрешенного использования земельных участков:

| № п/п | Наименование вида разрешенного использования земельных участков | Код |
|---|---|---|
| Основные виды разрешенного использования | | |
| 1 | Хранение автотранспорта<*> | 2.7.1 |
| 2 | Размещение гаражей для собственных нужд<*> | 2.7.2 |
| 3 | Предоставление коммунальных услуг | 3.1.1 |
| 4 | Заправка транспортных средств<*> | 4.9.1.1 |
| 5 | Автомобильные мойки<*> | 4.9.1.3 |

| № п/п | Наименование вида разрешенного использования земельных участков | Код |
|---|---|---|
| 6 | Ремонт автомобилей<*> | 4.9.1.4 |
| 7 | Стоянка транспортных средств | 4.9.2 |
| 8 | Связь | 6.8 |
| 9 | Обслуживание перевозок пассажиров | 7.2.2 |
| 10 | Стоянки транспорта общего пользования<*> | 7.2.3 |
| 11 | Водный транспорт<*> | 7.3 |
| 12 | Обеспечение внутреннего правопорядка | 8.3 |
| 13 | Земельные участки (территории) общего пользования | 12.0 |
| 14 | Улично-дорожная сеть | 12.0.1 |
| 15 | Благоустройство территории<**> | 12.0.2 |
| Условно разрешенные виды использования | | |
| 16 | Не установлены | - |
| Вспомогательные виды разрешенного использования | | |
| 17 | Не установлены | – |
| Примечания:<br>1. На границе жилой застройки и других нормируемых объектов санитарно-защитные зоны планируемых к размещению объектов, отмеченных знаком <*>, должны располагаться в границах территориальной зоны.<br>2. Земельные участки с видами разрешенного использования, отмеченными знаком <**>, используются для размещения объектов местного значения, находящихся в собственности муниципального образования. | | |

3. Предельные размеры земельных участков, предельные параметры разрешенного строительства, реконструкции объектов капитального строительства (с учетом положений частей 6, 8 статьи 22 настоящих Правил):

| № п/п | Вид разрешенного использования земельного участка (код) | Предельные значения | |
|---|---|---|---|
| | | Минимальные | Максимальные |
| 1 | Минимальные и (или) максимальные площади земельных участков, кв. м | | |
| 1.1 | 2.7.1, 3.1.1, 4.9.2, 6.8, 7.2.2, 7.2.3, 7.3, 8.3, 12.0.2 | Не подлежат установлению | |
| 1.2 | 2.7.2 | 18 | 30 |
| 1.3 | 4.9.1.1, 4.9.1.3, 4.9.1.4 | 1000 | Не подлежат установлению |
| 2 | Минимальные отступы от границ земельных участков в целях определения мест допустимого размещения зданий, строений, сооружений, за пределами которых запрещено строительство зданий, строений, сооружений, м | | |
| 2.1 | 2.7.1, 4.9.1.1, 4.9.1.3, 4.9.1.4, 6.8, 7.2.2 | 3 | |
| 2.2 | 2.7.2, 3.1.1, 7.3, 8.3 | Не подлежат установлению | |
| | Предельное количество этажей или предельная высота зданий, строений, сооружений | | |
| 3 | Предельная высота зданий, строений, сооружений, м | | |
| 3.1 | 2.7.1, 4.9.1.1, 4.9.1.3, 4.9.1.4, 6.8, 7.2.2, 7.3 | 12 | |

| № п/п | Вид разрешенного использования земельного участка (код) | Предельные значения | |
|---|---|---|---|
| | | Минимальные | Максимальные |
| 3.2 | 2.7.2 | 4 | |
| 3.3 | 3.1.1, 8.3 | Не подлежат установлению | |
| 4 | Максимальный процент застройки в границах земельного участка, определяемый как отношение суммарной площади земельного участка, которая может быть застроена, ко всей площади земельного участка, % | | |
| 4.1 | 2.7.1, 2.7.2, 3.1.1, 4.9.1.1, 4.9.1.3, 4.9.1.4, 6.8, 7.2.2, 7.3, 8.3 | Не подлежат установлению | |

4. Ограничения использования земельных участков и объектов капитального строительства, устанавливаемые в соответствии с законодательством Российской Федерации.

Оборот земельных участков осуществляется в соответствии с гражданским законодательством и Земельным кодексом Российской Федерации. Содержание ограничений оборота земельных участков устанавливается Земельным кодексом Российской Федерации, федеральными законами.

Ограничения использования земельных участков и объектов капитального строительства в границах зон с особыми условиями использования территории, установленные федеральными законами или иными нормативными правовыми актами, указаны в главе 11 настоящих Правил.

## Статья 52. Зона транспортной инфраструктуры (ТТ.1.1)

1. Кодовое обозначение территориальной зоны – ТТ.1.1

2. Виды разрешенного использования земельных участков:

| № п/п | Наименование вида разрешенного использования земельных участков | Код |
|---|---|---|
| Основные виды разрешенного использования | | |
| 1 | Предоставление коммунальных услуг | 3.1.1 |
| 2 | Заправка транспортных средств | 4.9.1.1 |
| 3 | Обеспечение дорожного отдыха <*> | 4.9.1.2 |
| 4 | Автомобильные мойки | 4.9.1.3 |
| 5 | Ремонт автомобилей | 4.9.1.4 |
| 6 | Стоянка транспортных средств | 4.9.2 |
| 7 | Связь | 6.8 |
| 8 | Железнодорожные пути | 7.1.1 |
| 9 | Обслуживание железнодорожных перевозок | 7.1.2 |
| 10 | Размещение автомобильных дорог | 7.2.1 |
| 11 | Стоянки транспорта общего пользования | 7.2.3 |
| 12 | Водный транспорт | 7.3 |
| 13 | Воздушный транспорт | 7.4 |
| 14 | Трубопроводный транспорт | 7.5 |

| № п/п | Наименование вида разрешенного использования земельных участков | Код |
|---|---|---|
| 15 | Обеспечение внутреннего правопорядка | 8.3 |
| Условно разрешенные виды использования | | |
| 16 | Не установлены | - |
| Вспомогательные виды разрешенного использования | | |
| 17 | Не установлены | – |
| Примечание:<br>1. Размещение объектов видов разрешенного использования, отмеченных знаком <*>, допускается в границах полосы отвода автомобильной дороги и на земельных участках, непосредственно примыкающих к полосе отвода автомобильной дороги. | | |

3. Предельные размеры земельных участков, предельные параметры разрешенного строительства, реконструкции объектов капитального строительства (с учетом положений частей 6, 8 статьи 22 настоящих Правил):

| № п/п | Вид разрешенного использования земельного участка (код) | Предельные значения | |
|---|---|---|---|
| | | Минимальные | Максимальные |
| 1 | Минимальные и (или) максимальные площади земельных участков, кв. м | | |
| 1.1 | 3.1.1, 4.9.2, 6.8, 7.1.2, 7.2.3, 7.3, 7.4, 7.5, 8.3 | Не подлежат установлению | |
| 1.2 | 4.9.1.2 | 2500 | Не подлежат установлению |
| 1.3 | 4.9.1.1, 4.9.1.3, 4.9.1.4 | 1000 | Не подлежат установлению |
| 2 | Минимальные отступы от границ земельных участков в целях определения мест допустимого размещения зданий, строений, сооружений, за пределами которых запрещено строительство зданий, строений, сооружений, м | | |
| 2.1 | 4.9.1.1, 4.9.1.2, 4.9.1.3, 4.9.1.4, 6.8, 7.1.2 | 3 | |
| 2.2 | 3.1.1, 7.3, 7.4, 7.5, 8.3 | Не подлежат установлению | |
| | Предельное количество этажей или предельная высота зданий, строений, сооружений | | |
| 3 | Предельная высота зданий, строений, сооружений, м | | |
| 3.1 | 4.9.1.1, 4.9.1.2, 4.9.1.3, 4.9.1.4, 6.8, 7.1.2, | 15 | |
| 3.2 | 3.1.1, 7.3, 7.4, 7.5, 8.3 | Не подлежат установлению | |
| 4 | Максимальный процент застройки в границах земельного участка, определяемый как отношение суммарной площади земельного участка, которая может быть застроена, ко всей площади земельного участка, % | | |
| 4.1 | 3.1.1, 4.9.1.1, 4.9.1.2, 4.9.1.3, 4.9.1.4, 6.8, 7.1.2, 7.3, 7.4, 7.5, 8.3 | Не подлежат установлению | |

4. Ограничения использования земельных участков и объектов капитального строительства, устанавливаемые в соответствии с законодательством Российской Федерации.

Оборот земельных участков осуществляется в соответствии с гражданским законодательством и Земельным кодексом Российской Федерации. Содержание ограничений оборота земельных участков устанавливается Земельным кодексом Российской Федерации, федеральными законами.

Ограничения использования земельных участков и объектов капитального строительства в границах зон с особыми условиями использования территории, установленные федеральными законами или иными нормативными правовыми актами, указаны в главе 11 настоящих Правил.

## Статья 53. Зона портовых комплексов (ТПК.1)

1. Кодовое обозначение территориальной зоны – ТПК.1.

2. В границах зоны установлена:

- Подзона зоны портовых комплексов в границах достопримечательного места «Батарея Хумалайоки. Комплекс - Батарея на 4 пушки 35 калибра», (Зона II) (ТПК.1-Д.2).

3. Виды разрешенного использования земельных участков:

| № п/п | Наименование вида разрешенного использования земельных участков | Код |
|---|---|---|
| Основные виды разрешенного использования | | |
| 1 | Предоставление коммунальных услуг | 3.1.1 |
| 2 | Деловое управление | 4.1 |
| 3 | Энергетика | 6.7 |
| 4 | Связь | 6.8 |
| 5 | Склад | 6.9 |
| 6 | Складские площадки | 6.9.1 |
| 7 | Железнодорожный транспорт | 7.1 |
| 8 | Водный транспорт | 7.3 |
| 9 | Воздушный транспорт | 7.4 |
| 10 | Трубопроводный транспорт | 7.5 |
| 11 | Обеспечение внутреннего правопорядка | 8.3 |
| 12 | Специальное пользование водными объектами | 11.2 |
| Условно разрешенные виды использования | | |
| 13 | Не установлены | - |
| Вспомогательные виды разрешенного использования | | |
| 14 | Гостиничное обслуживание | 4.7 |
| 15 | Стоянка транспортных средств | 4.9.2 |
| 16 | Историко-культурная деятельность | 9.3 |

4. Предельные размеры земельных участков, предельные параметры разрешенного строительства, реконструкции объектов капитального строительства (с учетом положений частей 6, 8, 9 статьи 22 настоящих Правил):

| № п/п | Вид разрешенного использования земельного участка (код) | Предельные значения | |
|---|---|---|---|
| | | Минимальные | Максимальные |
| 1 | Минимальные и (или) максимальные площади земельных участков, кв. м | | |
| 1.1 | 3.1.1, 4.1, 6.7, 6.8, 6.9, 6.9.1, 7.1, 7.3, 7.4, 7.5, 8.3, 11.2 | Не подлежат установлению | |
| 2 | Минимальные отступы от границ земельных участков в целях определения мест допустимого размещения зданий, строений, сооружений, за пределами которых запрещено строительство зданий, строений, сооружений, м | | |
| 2.1 | 4.1, 4.7, 6.9 | 3 | |
| 2.2 | 3.1.1, 6.7, 6.8, 7.1, 7.3, 7.4, 7.5, 8.3, 9.3 | Не подлежат установлению | |
| | Предельное количество этажей или предельная высота зданий, строений, сооружений | | |
| 3 | Предельная высота зданий, строений, сооружений, м | | |
| 3.1 | 4.1, 4.7, 6.9 | 20 | |
| 3.2 | 3.1.1, 6.7, 6.8, 7.1, 7.3, 7.4, 7.5, 8.3, 9.3 | Не подлежат установлению | |
| 4 | Максимальный процент застройки в границах земельного участка, определяемый как отношение суммарной площади земельного участка, которая может быть застроена, ко всей площади земельного участка, % | | |
| 4.1 | 4.1, 6.9 | 80 | |
| 4.2 | 3.1.1, 6.7, 6.8, 7.1, 7.3, 7.4, 7.5, 8.3 | Не подлежат установлению | |

5. Предельные размеры земельных участков, предельные параметры разрешенного строительства, реконструкции объектов капитального строительства в подзоне зоны портовых комплексов в границах достопримечательного места «Батарея Хумалайоки. Комплекс - Батарея на 4 пушки 35 калибра», (Зона II) (ТПК.1-Д.2) (с учетом положений частей 6, 8 статьи 22 настоящих Правил):

| № п/п | Вид разрешенного использования земельного участка (код) | Предельные значения | |
|---|---|---|---|
| | | Минимальные | Максимальные |
| 1 | Минимальные и (или) максимальные площади земельных участков, кв. м | | |
| 1.1 | 3.1.1, 4.1, 6.7, 6.8, 6.9, 6.9.1, 7.1, 7.3, 7.4, 7.5, 8.3, 11.2 | 0 | |
| 2 | Минимальные отступы от границ земельных участков в целях определения мест допустимого размещения зданий, строений, сооружений, за пределами которых запрещено строительство зданий, строений, сооружений, м | | |
| 2.1 | 3.1.1, 4.1, 4.7, 6.7, 6.8, 6.9, 7.1, 7.3, 7.4, 7.5, 8.3 | Не подлежат установлению | |
| | Предельное количество этажей или предельная высота зданий, строений, сооружений | | |
| 3 | Предельная высота зданий, строений, сооружений, м | | |
| 3.1 | 3.1.1, 4.1, 4.7, 6.7, 6.8, 6.9, 7.1, 7.3, 7.4, 7.5, 8.3, 9.3 | 0 | |
| 4 | Максимальный процент застройки в границах земельного участка, определяемый как отношение суммарной площади земельного участка, которая может быть застроена, ко всей площади земельного участка, % | | |
| 4.1 | 3.1.1, 4.1, 4.7, 6.7, 6.8, 6.9, 7.1, 7.3, 7.4, 7.5, 8.3, 9.3 | 0 | |

6. Ограничения использования земельных участков и объектов капитального строительства, устанавливаемые в соответствии с законодательством Российской Федерации.

Оборот земельных участков осуществляется в соответствии с гражданским законодательством и Земельным кодексом Российской Федерации. Содержание ограничений оборота земельных участков устанавливается Земельным кодексом Российской Федерации, федеральными законами.

Ограничения использования земельных участков и объектов капитального строительства в границах зон с особыми условиями использования территории, установленные федеральными законами или иными нормативными правовыми актами, указаны в главе 11 настоящих Правил.

## Статья 54. Зона садоводческих или огороднических некоммерческих товариществ (ТСХ.1)

1. Кодовое обозначение территориальной зоны – ТСХ.1
2. Виды разрешенного использования земельных участков:

| № п/п | Наименование вида разрешенного использования земельных участков | Код |
|---|---|---|
| Основные виды разрешенного использования | | |
| 1 | Предоставление коммунальных услуг | 3.1.1 |
| 2 | Земельные участки (территории) общего пользования | 12.0 <*> |
| 3 | Улично-дорожная сеть | 12.0.1 <*> |
| 4 | Благоустройство территории | 12.0.2 <*> |
| 5 | Земельные участки общего назначения | 13.0 <**> |
| 6 | Ведение садоводства | 13.2 |
| Условно разрешенные виды использования | | |
| 7 | Не установлены | – |
| Вспомогательные виды разрешенного использования | | |
| 8 | Не установлены | – |

Примечания:

1. Земельные участки с видами разрешенного использования, отмеченными знаком <*>, используются для размещения объектов местного значения, находящихся в собственности муниципального образования.

2. Земельные участки общего назначения, отмеченные знаком <**>, используются для газоснабжения, теплоснабжения, электроснабжения, водоснабжения, водоотведения, накопления и сбора твердых коммунальных отходов, охраны территории ведения гражданами садоводства и огородничества для собственных нужд, а также для занятий физической культурой и спортом, отдыха и укрепления здоровья граждан.

В соответствии с решением общего собрания членов товарищества на земельных участках общего назначения допускается возведение некапитальных строений, сооружений или нестационарных торговых объектов при условии соблюдения земельного законодательства, ветеринарных норм и правил, санитарно-эпидемиологических правил и гигиенических нормативов.

3. Предельные размеры земельных участков, предельные параметры разрешенного строительства, реконструкции объектов капитального строительства (с учетом положений частей 6, 8 статьи 22 настоящих Правил):

| № п/п | Вид разрешенного использования земельного участка (код) | Предельные значения | |
|---|---|---|---|
| | | Минимальные | Максимальные |
| 1 | Минимальные и (или) максимальные площади земельных участков, кв. м | | |
| 1.1 | 13.2 | 600 | 1500 |
| 1.2 | 3.1.1, 12.0.2, 13.0 | Не подлежат установлению | |
| 2 | Минимальные отступы от границ земельных участков в целях определения мест допустимого размещения зданий, строений, сооружений, за пределами которых запрещено строительство зданий, строений, сооружений, м | | |
| 2.1 | 13.0, 13.2 | 3 <*> | |
| 2.2 | 3.1.1 | Не подлежат установлению | |
| | Предельное количество этажей или предельная высота зданий, строений, сооружений | | |
| 3 | Предельное количество этажей зданий, строений, сооружений, эт | | |
| 3.1 | 13.2 | 3 <**> | |
| 3.2 | 13.0 | 1 | |
| 3.3 | 3.1.1 | Не подлежат установлению | |
| 4 | Максимальный процент застройки в границах земельного участка, определяемый как отношение суммарной площади земельного участка, которая может быть застроена, ко всей площади земельного участка, % | | |
| 4.1 | 13.2 | 20 | |
| 4.2 | 3.1.1, 13.0 | Не подлежат установлению | |

<*> Минимальные отступы от границ земельных участков: для жилых домов со стороны улиц – 5 м, со стороны проездов – не менее 3 м.

Минимальные отступы от границ соседних земельных участков до:

- жилых домов – 3 м;
- хозяйственных построек, гаража, иных вспомогательных сооружений – 1 м;
- стволов высокорослых деревьев – 4 м, среднерослых – 2 м, кустарника – 1 м.

При размещении на земельном участке хозяйственных построек, гаража, иных вспомогательных сооружений на расстоянии 1 м от границы соседнего участка сток дождевой воды с кровли следует организовывать таким образом, чтобы он не попал на соседний участок.

В границах земельного участка должны обеспечиваться санитарно-бытовые условия для размещения жилых домов и иных построек.

<**> Максимальная высота хозяйственных построек:

- до верха конька кровли – 7 м,
- при плоской крыше – 4 м

4. Формирование земельных участков из земельного участка, предоставленного садоводческому или огородническому некоммерческому товариществу с учетом особенностей, предусмотренных федеральным законом от 29.07.2017 № 217-ФЗ «О ведении гражданами садоводства и огородничества для собственных нужд и о внесении изменений в отдельные законодательные акты Российской Федерации» возможно исключительно на основании утверждённого проекта межевания территории.

5. Виды разрешенного использования земельных участков: «Земельные участки общего назначения» с кодом 13.0, «Ведение садоводства» с кодом 13.2, предельные (минимальные и (или) максимальные) размеры земельных участков (в том числе их площадь), предельные параметры разрешенного строительства, реконструкции объектов капитального строительства для указанных видов разрешенного использования земельных участков считаются установленными или измененными со дня утверждения в установленном порядке проекта межевания территории.

6. Ограничения использования земельных участков и объектов капитального строительства, устанавливаемые в соответствии с законодательством Российской Федерации.

Оборот земельных участков осуществляется в соответствии с гражданским законодательством и Земельным кодексом Российской Федерации. Содержание ограничений оборота земельных участков устанавливается Земельным кодексом Российской Федерации, федеральными законами.

Ограничения использования земельных участков и объектов капитального строительства в границах зон с особыми условиями использования территории, установленные федеральными законами или иными нормативными правовыми актами, указаны в главе 11 настоящих Правил.

## Статья 55. Зона садоводческих или огороднических некоммерческих товариществ (ТСХ.1.1)

1. Кодовое обозначение территориальной зоны – ТСХ.1.1
2. Виды разрешенного использования земельных участков:

| № п/п | Наименование вида разрешенного использования земельных участков | Код |
|---|---|---|
| Основные виды разрешенного использования | | |
| 1 | Предоставление коммунальных услуг | 3.1.1 |
| 2 | Земельные участки общего назначения | 13.0 <*> |
| 3 | Ведение садоводства | 13.2 |
| Условно разрешенные виды использования | | |
| 4 | Не установлены | – |
| Вспомогательные виды разрешенного использования | | |
| 5 | Не установлены | – |

Примечание:

1. Земельные участки общего назначения, отмеченные знаком <*>, используются для газоснабжения, теплоснабжения, электроснабжения, водоснабжения, водоотведения, накопления и сбора твердых коммунальных отходов, охраны территории ведения гражданами садоводства и огородничества для собственных нужд, а также для занятий физической культурой и спортом, отдыха и укрепления здоровья граждан.

В соответствии с решением общего собрания членов товарищества на земельных участках общего назначения допускается возведение некапитальных строений, сооружений или нестационарных торговых объектов при условии соблюдения земельного законодательства, ветеринарных норм и правил, санитарно-эпидемиологических правил и гигиенических

| № п/п | Наименование вида разрешенного использования земельных участков | Код |
|---|---|---|
| нормативов. | | |

3. Предельные размеры земельных участков, предельные параметры разрешенного строительства, реконструкции объектов капитального строительства (с учетом положений частей 6, 8 статьи 22 настоящих Правил):

| № п/п | Вид разрешенного использования земельного участка (код) | Предельные значения | |
|---|---|---|---|
| | | Минимальные | Максимальные |
| 1 | Минимальные и (или) максимальные площади земельных участков, кв. м | | |
| 1.1 | 13.2 | 600 | 2000 |
| 1.2 | 3.1.1, 13.0 | Не подлежат установлению | |
| 2 | Минимальные отступы от границ земельных участков в целях определения мест допустимого размещения зданий, строений, сооружений, за пределами которых запрещено строительство зданий, строений, сооружений, м | | |
| 2.1 | 13.0, 13.2 | 3 <*> | |
| 2.2 | 3.1.1 | Не подлежат установлению | |
| | Предельное количество этажей или предельная высота зданий, строений, сооружений | | |
| 3 | Предельное количество этажей зданий, строений, сооружений, эт | | |
| 3.1 | 13.2 | 3<**> | |
| 3.2 | 13.0 | 1 | |
| 3.3 | 3.1.1 | Не подлежат установлению | |
| 4 | Максимальный процент застройки в границах земельного участка, определяемый как отношение суммарной площади земельного участка, которая может быть застроена, ко всей площади земельного участка, % | | |
| 4.1 | 13.2 | 20 | |
| 4.2 | 3.1.1, 13.0 | Не подлежат установлению | |

<*> Минимальные отступы от границ земельных участков: для жилых домов со стороны улиц – 5 м, со стороны проездов – не менее 3 м.

Минимальные отступы от границ соседних земельных участков до:

- жилых домов – 3 м;
- хозяйственных построек, гаража, иных вспомогательных сооружений – 1 м;
- стволов высокорослых деревьев – 4 м, среднерослых – 2 м, кустарника – 1 м.

При размещении на земельном участке хозяйственных построек, гаража, иных вспомогательных сооружений на расстоянии 1 м от границы соседнего участка сток дождевой воды с кровли следует организовывать таким образом, чтобы он не попал на соседний участок.

В границах земельного участка должны обеспечиваться санитарно-бытовые условия для размещения жилых домов и иных построек.

<**> Максимальная высота хозяйственных построек:

- до верха конька кровли – 7 м,
- при плоской крыше – 4 м

4. Формирование земельных участков из земельного участка, предоставленного садоводческому или огородническому некоммерческому товариществу с учетом особенностей, предусмотренных федеральным законом от

29.07.2017 № 217-ФЗ «О ведении гражданами садоводства и огородничества для собственных нужд и о внесении изменений в отдельные законодательные акты Российской Федерации» возможно исключительно на основании утверждённого проекта межевания территории.

5. Виды разрешенного использования земельных участков: «Земельные участки общего назначения» с кодом 13.0, «Ведение садоводства» с кодом 13.2, предельные (минимальные и (или) максимальные) размеры земельных участков (в том числе их площадь), предельные параметры разрешенного строительства, реконструкции объектов капитального строительства для указанных видов разрешенного использования земельных участков считаются установленными или измененными со дня утверждения в установленном порядке проекта межевания территории.

6. Ограничения использования земельных участков и объектов капитального строительства, устанавливаемые в соответствии с законодательством Российской Федерации.

Оборот земельных участков осуществляется в соответствии с гражданским законодательством и Земельным кодексом Российской Федерации. Содержание ограничений оборота земельных участков устанавливается Земельным кодексом Российской Федерации, федеральными законами.

Ограничения использования земельных участков и объектов капитального строительства в границах зон с особыми условиями использования территории, установленные федеральными законами или иными нормативными правовыми актами, указаны в главе 11 настоящих Правил.

## Статья 56. Зона садоводческих или огороднических некоммерческих товариществ в границах ТРЗ «Приморская» (ТСХ.1.1_ТРЗ.1)

1. Кодовое обозначение территориальной зоны – ТСХ.1.1_ТРЗ.1
2. Виды разрешенного использования земельных участков:

| № п/п | Наименование вида разрешенного использования земельных участков | Код |
|---|---|---|
| Основные виды разрешенного использования | | |
| 1 | Предоставление коммунальных услуг | 3.1.1 |
| 2 | Причалы для маломерных судов | 5.4 |
| 3 | Общее пользование водными объектами | 11.1 |
| 4 | Историко - культурная деятельность | 9.3 |
| 5 | Земельные участки общего назначения | 13.0 <*> |
| 6 | Ведение садоводства | 13.2 |
| Условно разрешенные виды использования | | |
| 7 | Не установлены | – |
| Вспомогательные виды разрешенного использования | | |
| 8 | Не установлены | – |
| Примечание: | | |

| № п/п | Наименование вида разрешенного использования земельных участков | Код |
|---|---|---|
| 1. Земельные участки общего назначения, отмеченные знаком <*>, используются для газоснабжения, теплоснабжения, электроснабжения, водоснабжения, водоотведения, накопления и сбора твердых коммунальных отходов, охраны территории ведения гражданами садоводства и огородничества для собственных нужд, а также для занятий физической культурой и спортом, отдыха и укрепления здоровья граждан.<br>В соответствии с решением общего собрания членов товарищества на земельных участках общего назначения допускается возведение некапитальных строений, сооружений или нестационарных торговых объектов при условии соблюдения земельного законодательства, ветеринарных норм и правил, санитарно-эпидемиологических правил и гигиенических нормативов. | | |

3. Предельные размеры земельных участков, предельные параметры разрешенного строительства, реконструкции объектов капитального строительства (с учетом положений частей 6, 8 статьи 22 настоящих Правил):

| № п/п | Вид разрешенного использования земельного участка (код) | Предельные значения | |
|---|---|---|---|
| | | Минимальные | Максимальные |
| 1 | Минимальные и (или) максимальные площади земельных участков, кв. м | | |
| 1.1 | 13.2 | 600 | 2000 |
| 1.2 | 3.1.1, 5.4, 9.3, 11.1, 13.0 | Не подлежат установлению | |
| 2 | Минимальные отступы от границ земельных участков в целях определения мест допустимого размещения зданий, строений, сооружений, за пределами которых запрещено строительство зданий, строений, сооружений, м | | |
| 2.1 | 13.0, 13.2 | 3 <*> | |
| 2.2 | 3.1.1, 5.4, 9.3 | Не подлежат установлению | |
| | Предельное количество этажей или предельная высота зданий, строений, сооружений | | |
| 3 | Предельное количество этажей зданий, строений, сооружений, эт | | |
| 3.1 | 13.2 | 3 <**> | |
| 3.2 | 13.0 | 1 | |
| 3.3 | 5.4 | 0 | |
| 3.4 | 3.1.1, 9.3 | Не подлежат установлению | |
| 4 | Максимальный процент застройки в границах земельного участка, определяемый как отношение суммарной площади земельного участка, которая может быть застроена, ко всей площади земельного участка, % | | |
| 4.1 | 13.2 | 20 | |
| 4.2 | 3.1.1, 13.0, 5.4, 9.3 | Не подлежат установлению | |
| <*> Минимальные отступы от границ земельных участков: для жилых домов со стороны улиц – 5 м, со стороны проездов – не менее 3 м.<br>Минимальные отступы от границ соседних земельных участков до:<br>– жилых домов – 3 м;<br>– хозяйственных построек, гаража, иных вспомогательных сооружений – 1 м;<br>– стволов высокорослых деревьев – 4 м, среднерослых – 2 м, кустарника – 1 м.<br>При размещении на земельном участке хозяйственных построек, гаража, иных | | | |

| № п/п | Вид разрешенного использования земельного участка (код) | Предельные значения | |
|---|---|---|---|
| | | Минимальные | Максимальные |
| вспомогательных сооружений на расстоянии 1 м от границы соседнего участка сток дождевой воды с кровли следует организовывать таким образом, чтобы он не попал на соседний участок.<br>В границах земельного участка должны обеспечиваться санитарно-бытовые условия для размещения жилых домов и иных построек.<br><**> Максимальная высота хозяйственных построек:<br>- до верха конька кровли – 7 м,<br>- при плоской крыше – 4 м | | | |

4. Формирование земельных участков из земельного участка, предоставленного садоводческому или огородническому некоммерческому товариществу с учетом особенностей, предусмотренных федеральным законом от 29.07.2017 № 217-ФЗ «О ведении гражданами садоводства и огородничества для собственных нужд и о внесении изменений в отдельные законодательные акты Российской Федерации» возможно исключительно на основании утверждённого проекта межевания территории.

5. Виды разрешенного использования земельных участков: «Земельные участки общего назначения» с кодом 13.0, «Ведение садоводства» с кодом 13.2, предельные (минимальные и (или) максимальные) размеры земельных участков (в том числе их площадь), предельные параметры разрешенного строительства, реконструкции объектов капитального строительства для указанных видов разрешенного использования земельных участков считаются установленными или измененными со дня утверждения в установленном порядке проекта межевания территории.

6. Ограничения использования земельных участков и объектов капитального строительства, устанавливаемые в соответствии с законодательством Российской Федерации.

Оборот земельных участков осуществляется в соответствии с гражданским законодательством и Земельным кодексом Российской Федерации. Содержание ограничений оборота земельных участков устанавливается Земельным кодексом Российской Федерации, федеральными законами.

Ограничения использования земельных участков и объектов капитального строительства в границах зон с особыми условиями использования территории, установленные федеральными законами или иными нормативными правовыми актами, указаны в главе 11 настоящих Правил.

## Статья 57. Зона садоводческих или огороднических некоммерческих товариществ в границах ТРЗ «Берег Финского залива» (ТСХ.1.1_ТРЗ.2)

1. Кодовое обозначение территориальной зоны – ТСХ.1.1_ТРЗ.2
2. Виды разрешенного использования земельных участков:

| № п/п | Наименование вида разрешенного использования земельных участков | Код |
|---|---|---|
| Основные виды разрешенного использования | | |

| № п/п | Наименование вида разрешенного использования земельных участков | Код |
|---|---|---|
| 1 | Предоставление коммунальных услуг | 3.1.1 |
| 2 | Земельные участки общего назначения | 13.0 <*> |
| 3 | Ведение садоводства | 13.2 |
| Условно разрешенные виды использования | | |
| 4 | Не установлены | – |
| Вспомогательные виды разрешенного использования | | |
| 5 | Не установлены | – |

Примечание:

1. Земельные участки общего назначения, отмеченные знаком <*>, используются для газоснабжения, теплоснабжения, электроснабжения, водоснабжения, водоотведения, накопления и сбора твердых коммунальных отходов, охраны территории ведения гражданами садоводства и огородничества для собственных нужд, а также для занятий физической культурой и спортом, отдыха и укрепления здоровья граждан.

В соответствии с решением общего собрания членов товарищества на земельных участках общего назначения допускается возведение некапитальных строений, сооружений или нестационарных торговых объектов при условии соблюдения земельного законодательства, ветеринарных норм и правил, санитарно-эпидемиологических правил и гигиенических нормативов.

3. Предельные размеры земельных участков, предельные параметры разрешенного строительства, реконструкции объектов капитального строительства (с учетом положений частей 6, 8 статьи 22 настоящих Правил):

| № п/п | Вид разрешенного использования земельного участка (код) | Предельные значения | |
|---|---|---|---|
| | | Минимальные | Максимальные |
| 1 | Минимальные и (или) максимальные площади земельных участков, кв. м | | |
| 1.1 | 13.2 | 600 | 2000 |
| 1.2 | 3.1.1, 13.0 | Не подлежат установлению | |
| 2 | Минимальные отступы от границ земельных участков в целях определения мест допустимого размещения зданий, строений, сооружений, за пределами которых запрещено строительство зданий, строений, сооружений, м | | |
| 2.1 | 13.0, 13.2 | 3 <*> | |
| 2.2 | 3.1.1 | Не подлежат установлению | |
| | Предельное количество этажей или предельная высота зданий, строений, сооружений | | |
| 3 | Предельное количество этажей зданий, строений, сооружений, эт | | |
| 3.1 | 13.2 | 3 <**> | |
| 3.2 | 13.0 | 1 | |
| 3.3 | 3.1.1 | Не подлежат установлению | |
| 4 | Максимальный процент застройки в границах земельного участка, определяемый | | |

| № п/п | Вид разрешенного использования земельного участка (код) | Предельные значения | |
|---|---|---|---|
| | | Минимальные | Максимальные |
| | как отношение суммарной площади земельного участка, которая может быть застроена, ко всей площади земельного участка, % | | |
| 4.1 | 13.2 | 20 | |
| 4.2 | 3.1.1, 13.0 | Не подлежат установлению | |
| <*> Минимальные отступы от границ земельных участков: для жилых домов со стороны улиц – 5 м, со стороны проездов – не менее 3 м.<br>Минимальные отступы от границ соседних земельных участков до:<br>– жилых домов – 3 м;<br>– хозяйственных построек, гаража, иных вспомогательных сооружений – 1 м;<br>– стволов высокорослых деревьев – 4 м, среднерослых – 2 м, кустарника – 1 м.<br>При размещении на земельном участке хозяйственных построек, гаража, иных вспомогательных сооружений на расстоянии 1 м от границы соседнего участка сток дождевой воды с кровли следует организовывать таким образом, чтобы он не попал на соседний участок.<br>В границах земельного участка должны обеспечиваться санитарно-бытовые условия для размещения жилых домов и иных построек.<br><**> Максимальная высота хозяйственных построек:<br>- до верха конька кровли – 7 м,<br>- при плоской крыше – 4 м | | | |

4. Формирование земельных участков из земельного участка, предоставленного садоводческому или огородническому некоммерческому товариществу с учетом особенностей, предусмотренных федеральным законом от 29.07.2017 № 217-ФЗ «О ведении гражданами садоводства и огородничества для собственных нужд и о внесении изменений в отдельные законодательные акты Российской Федерации» возможно исключительно на основании утверждённого проекта межевания территории.

5. Виды разрешенного использования земельных участков: «Земельные участки общего назначения» с кодом 13.0, «Ведение садоводства» с кодом 13.2, предельные (минимальные и (или) максимальные) размеры земельных участков (в том числе их площадь), предельные параметры разрешенного строительства, реконструкции объектов капитального строительства для указанных видов разрешенного использования земельных участков считаются установленными или измененными со дня утверждения в установленном порядке проекта межевания территории.

6. Ограничения использования земельных участков и объектов капитального строительства, устанавливаемые в соответствии с законодательством Российской Федерации.

Оборот земельных участков осуществляется в соответствии с гражданским законодательством и Земельным кодексом Российской Федерации. Содержание ограничений оборота земельных участков устанавливается Земельным кодексом Российской Федерации, федеральными законами.

Ограничения использования земельных участков и объектов капитального строительства в границах зон с особыми условиями использования территории,

установленные федеральными законами или иными нормативными правовыми актами, указаны в главе 11 настоящих Правил.

## Статья 58. Зона для ведения личных подсобных хозяйств (ТСХ.3)

1. Кодовое обозначение территориальной зоны – ТСХ.3
2. Виды разрешенного использования земельных участков:

| № п/п | Наименование вида разрешенного использования земельных участков | Код |
|---|---|---|
| Основные виды разрешенного использования | | |
| 1 | Для ведения личного подсобного хозяйства (приусадебный земельный участок) <*> | 2.2 |
| 2 | Предоставление коммунальных услуг | 3.1.1 |
| 3 | Улично-дорожная сеть <**> | 12.0.1 |
| 4 | Благоустройство территории <**> | 12.0.2 |
| Условно разрешенные виды использования | | |
| 5 | Не установлены | – |
| Вспомогательные виды разрешенного использования | | |
| 6 | Не установлены | – |

Примечания:

1. Размещение объектов вида разрешенного использования, отмеченного знаком <*>, допускается при условии соблюдения санитарных и иных требований, установленных законодательством Российской Федерации в области охраны здоровья человека.
2. Земельные участки с видами разрешенного использования, отмеченными знаком <**>, используются для размещения объектов местного значения, находящихся в собственности муниципального образования.

3. Предельные размеры земельных участков, предельные параметры разрешенного строительства, реконструкции объектов капитального строительства (с учетом положений частей 6, 8 статьи 22 настоящих Правил):

| № п/п | Вид разрешенного использования земельного участка (код) | Предельные значения | |
|---|---|---|---|
| | | Минимальные | Максимальные |
| 1 | Минимальные и (или) максимальные площади земельных участков, кв. м | | |
| 1.1 | 2.2 | 1500 | 2500 |
| 1.2 | 3.1.1, 12.0.2 | Не подлежат установлению | |
| 2 | Минимальные отступы от границ земельных участков в целях определения мест допустимого размещения зданий, строений, сооружений, за пределами которых запрещено строительство зданий, строений, сооружений, м | | |
| 2.1 | 2.2 | 3 | Не подлежат установлению |
| 2.2 | 3.1.1 | Не подлежат установлению | |
| | Предельное количество этажей или предельная высота зданий, строений, сооружений | | |
| 3 | Предельное количество этажей, строений, сооружений, м | | |
| 3.1 | 2.2 | Не подлежат | 2 |

| № п/п | Вид разрешенного использования земельного участка (код) | Предельные значения | |
|---|---|---|---|
| | | Минимальные | Максимальные |
| | | установлению | |
| 3.2 | 3.1.1 | Не подлежат установлению | |
| 4 | Максимальный процент застройки в границах земельного участка, определяемый как отношение суммарной площади земельного участка, которая может быть застроена, ко всей площади земельного участка, % | | |
| 4.1 | 2.2 | 20 | |
| 4.2 | 3.1.1 | Не подлежат установлению | |

4. Ограничения использования земельных участков и объектов капитального строительства, устанавливаемые в соответствии с законодательством Российской Федерации.

Оборот земельных участков осуществляется в соответствии с гражданским законодательством и Земельным кодексом Российской Федерации. Содержание ограничений оборота земельных участков устанавливается Земельным кодексом Российской Федерации, федеральными законами.

Ограничения использования земельных участков и объектов капитального строительства в границах зон с особыми условиями использования территории, установленные федеральными законами или иными нормативными правовыми актами, указаны в главе 11 настоящих Правил.

## Статья 59. Зона для ведения личных подсобных хозяйств в границах ТРЗ «Приморская» (ТСХ.3_ТРЗ.1)

1. Кодовое обозначение территориальной зоны – ТСХ.3
2. Виды разрешенного использования земельных участков:

| № п/п | Наименование вида разрешенного использования земельных участков | Код |
|---|---|---|
| Основные виды разрешенного использования | | |
| 7 | Для ведения личного подсобного хозяйства (приусадебный земельный участок) <*> | 2.2 |
| 8 | Предоставление коммунальных услуг | 3.1.1 |
| 9 | Площадки для занятий спортом<**> | 5.1.3 |
| 10 | Природно-познавательный туризм | 5.2 |
| 11 | Историко - культурная деятельность | 9.3 |
| 12 | Улично-дорожная сеть <**> | 12.0.1 |
| Условно разрешенные виды использования | | |
| 13 | Не установлены | – |
| Вспомогательные виды разрешенного использования | | |
| 14 | Не установлены | – |
| Примечания:<br>1. Размещение объектов вида разрешенного использования, отмеченного знаком <*>, допускается при условии соблюдения санитарных и иных требований, установленных | | |

| № п/п | Наименование вида разрешенного использования земельных участков | Код |
|---|---|---|
| законодательством Российской Федерации в области охраны здоровья человека.<br>2. Земельные участки с видами разрешенного использования, отмеченными знаком <**>, используются для размещения объектов местного значения, находящихся в собственности муниципального образования. | | |

3. Предельные размеры земельных участков, предельные параметры разрешенного строительства, реконструкции объектов капитального строительства (с учетом положений частей 6 - 8 статьи 22 настоящих Правил):

| № п/п | Вид разрешенного использования земельного участка (код) | Предельные значения | |
|---|---|---|---|
| | | Минимальные | Максимальные |
| 1 | Минимальные и (или) максимальные площади земельных участков, кв. м | | |
| 1.1 | 2.2 | 1500 | 2000 |
| 1.2 | 3.1.1, 5.1.3, 5.2, 9.3 | Не подлежат установлению | |
| 2 | Минимальные отступы от границ земельных участков в целях определения мест допустимого размещения зданий, строений, сооружений, за пределами которых запрещено строительство зданий, строений, сооружений, м | | |
| 2.1 | 2.2 | 3 | Не подлежат установлению |
| 2.2 | 3.1.1, 9.3 | Не подлежат установлению | |
| | Предельное количество этажей или предельная высота зданий, строений, сооружений | | |
| 3 | Предельное количество этажей, строений, сооружений, м | | |
| 3.1 | 3.1.1, 9.3 | Не подлежат установлению | |
| 3.2 | 2.2 | 3 | |
| 4 | Максимальный процент застройки в границах земельного участка, определяемый как отношение суммарной площади земельного участка, которая может быть застроена, ко всей площади земельного участка, % | | |
| 4.1 | 3.1.1, 9.3 | Не подлежат установлению | |
| 4.2 | 2.2 | 20 | |

4. Ограничения использования земельных участков и объектов капитального строительства, устанавливаемые в соответствии с законодательством Российской Федерации.

Оборот земельных участков осуществляется в соответствии с гражданским законодательством и Земельным кодексом Российской Федерации. Содержание ограничений оборота земельных участков устанавливается Земельным кодексом Российской Федерации, федеральными законами.

Ограничения использования земельных участков и объектов капитального строительства в границах зон с особыми условиями использования территории, установленные федеральными законами или иными нормативными правовыми актами, указаны в главе 11 настоящих Правил.

## Статья 60. Зона сельскохозяйственного использования (ТСХ.4)

1. Кодовое обозначение территориальной зоны – ТСХ.4
2. Виды разрешенного использования земельных участков:

| № п/п | Наименование вида разрешенного использования земельных участков | Код |
|---|---|---|
| Основные виды разрешенного использования | | |
| 1 | Овощеводство | 1.3 |
| 2 | Садоводство | 1.5 |
| 3 | Сенокошение | 1.19 |
| 4 | Предоставление коммунальных услуг | 3.1.1 |
| 5 | Улично-дорожная сеть | 12.0.1 |
| Условно разрешенные виды использования | | |
| 6 | Не установлены | – |
| Вспомогательные виды разрешенного использования | | |
| 7 | Не установлены | – |

3. Предельные размеры земельных участков, предельные параметры разрешенного строительства, реконструкции объектов капитального строительства (с учетом положений частей 6, 8 статьи 22 настоящих Правил):

| № п/п | Вид разрешенного использования земельного участка (код) | Предельные значения | |
|---|---|---|---|
| | | Минимальные | Максимальные |
| 1 | Минимальные и (или) максимальные площади земельных участков, кв. м | | |
| 1.1 | 1.3, 1.5, 1.19 | 2000 | 5000 |
| 1.2 | 3.1.1 | Не подлежат установлению | |

4. Ограничения использования земельных участков и объектов капитального строительства, устанавливаемые в соответствии с законодательством Российской Федерации.

Оборот земельных участков осуществляется в соответствии с гражданским законодательством и Земельным кодексом Российской Федерации. Содержание ограничений оборота земельных участков устанавливается Земельным кодексом Российской Федерации, федеральными законами.

Ограничения использования земельных участков и объектов капитального строительства в границах зон с особыми условиями использования территории, установленные федеральными законами или иными нормативными правовыми актами, указаны в главе 11 настоящих Правил.

## Статья 61. Зона озелененных территорий общего пользования (ТР.1)

1. Кодовое обозначение территориальной зоны – ТР.1
2. В пределах территориальной зоны установлены подзоны:

– Подзона зоны озелененных территорий общего пользования (ТР.1-ЗОЛ);

– Подзона зоны озелененных территорий общего пользования (ТР.1-ЗРЗ-1);

– Подзона зоны озелененных территорий общего пользования в границах ООПТ «Выборгский» (ТР.1-О1)

3. Виды разрешенного использования земельных участков:

| № п/п | Наименование вида разрешенного использования земельных участков | Код |
|---|---|---|
| Основные виды разрешенного использования | | |
| 1 | Предоставление коммунальных услуг | 3.1.1 |
| 2 | Парки культуры и отдыха | 3.6.2 |
| 3 | Площадки для занятий спортом | 5.1.3 |
| 4 | Причалы для маломерных судов | 5.4 |
| 5 | Общее пользование водными объектами | 11.1 |
| 6 | Земельные участки (территории) общего пользования | 12.0 |
| 7 | Улично-дорожная сеть | 12.0.1 |
| 8 | Благоустройство территории | 12.0.2 |
| Условно разрешенные виды использования | | |
| 9 | Не установлены | – |
| Вспомогательные виды разрешенного использования | | |
| 10 | Не установлены | – |

4. Предельные размеры земельных участков, предельные параметры разрешенного строительства, реконструкции объектов капитального строительства (с учетом положений частей 6-8 статьи 22 настоящих Правил):

| № п/п | Вид разрешенного использования земельного участка (код) | Предельные значения | |
|---|---|---|---|
| | | Минимальные | Максимальные |
| 1 | Минимальные и (или) максимальные площади земельных участков, кв. м | | |
| 1.1 | 3.1.1, 5.4, 11.1, 12.0.2 | Не подлежат установлению | |
| 1.2 | 3.6.2 | 30000 | Не подлежат установлению |
| 1.3 | 5.1.3 | 450 | Не подлежат установлению |
| 2 | Минимальные отступы от границ земельных участков в целях определения мест допустимого размещения зданий, строений, сооружений, за пределами которых запрещено строительство зданий, строений, сооружений, м | | |
| 2.1 | 3.6.2 | 3 | |
| 2.2 | 3.1.1, 5.4 | Не подлежат установлению | |
| | Предельное количество этажей или предельная высота зданий, строений, сооружений | | |
| 3 | Предельное количество этажей зданий, строений, сооружений, эт | | |
| 3.1 | 3.6.2 | 1 | |
| 3.2 | 5.4 | 0 | |

| № п/п | Вид разрешенного использования земельного участка (код) | Предельные значения | |
|---|---|---|---|
| | | Минимальные | Максимальные |
| 3.3 | 3.1.1 | Не подлежат установлению | |
| 4 | Максимальный процент застройки в границах земельного участка, определяемый как отношение суммарной площади земельного участка, которая может быть застроена, ко всей площади земельного участка, % | | |
| 4.1 | 3.6.2 | 5 | |
| 4.2 | 3.1.1, 5.4 | Не подлежат установлению | |

5. Предельные размеры земельных участков, предельные параметры разрешенного строительства, реконструкции объектов капитального строительства в подзоне зоны озелененных территорий общего пользования ТР.1-ЗРЗ-1 (с учетом положений частей 6-8 статьи 22 настоящих Правил):

| № п/п | Вид разрешенного использования земельного участка (код) | Предельные значения | |
|---|---|---|---|
| | | Минимальные | Максимальные |
| 1 | Минимальные и (или) максимальные площади земельных участков, кв. м | | |
| 1.1 | 3.1.1, 5.4, 11.1, 12.0.2 | Не подлежат установлению | |
| 1.2 | 3.6.2 | 30000 | Не подлежат установлению |
| 1.3 | 5.1.3 | 450 | Не подлежат установлению |
| 2 | Минимальные отступы от границ земельных участков в целях определения мест допустимого размещения зданий, строений, сооружений, за пределами которых запрещено строительство зданий, строений, сооружений, м | | |
| 2.1 | 3.6.2 | 3 | |
| 2.2 | 3.1.1, 5.4 | Не подлежат установлению | |
| | Предельное количество этажей или предельная высота зданий, строений, сооружений | | |
| 3 | Предельная высота зданий, строений, сооружений, м | | |
| 3.1 | 3.1.1, 3.6.2 | 8 | |
| 3.2 | 5.4 | 0 | |
| 4 | Максимальный процент застройки в границах земельного участка, определяемый как отношение суммарной площади земельного участка, которая может быть застроена, ко всей площади земельного участка, % | | |
| 4.1 | 3.6.2 | 10 | |
| 4.2 | 3.1.1, 5.4 | 20 | |
| 5 | Максимальная этажность зданий, строений, сооружений | | |
| 5.1 | 3.6.2 | 1 | |
| 5.2 | 3.1.1, 5.4 | Не подлежат установлению | |
| 6 | Минимальный процент территорий общего пользования (парков, садов скверов, бульваров и т.п.) от площади территориальной подзоны, % | 80 | |

6. Предельные размеры земельных участков, предельные параметры разрешенного строительства, реконструкции объектов капитального строительства в подзоне зоны озелененных территорий общего пользования ТР.1-ЗОЛ (с учетом положений частей 6-8 статьи 22 настоящих Правил):

| № п/п | Вид разрешенного использования земельного участка (код) | Предельные значения | |
|---|---|---|---|
| | | Минимальные | Максимальные |
| 1 | Минимальные и (или) максимальные площади земельных участков, кв. м | | |
| 1.1 | 3.1.1, 3.6.2, 5.1.3, 5.4, 11.1, 12.0.2 | Не подлежат установлению | |
| 2 | Минимальные отступы от границ земельных участков в целях определения мест допустимого размещения зданий, строений, сооружений, за пределами которых запрещено строительство зданий, строений, сооружений, м | | |
| 2.1 | 3.1.1, 3.6.2, 5.4 | Не подлежат установлению | |
| | Предельное количество этажей или предельная высота зданий, строений, сооружений | | |
| 3 | Предельная высота зданий, строений, сооружений, м | | |
| 3.1 | 3.1.1, 5.4, 3.6.2 | 0 | |
| 4 | Максимальный процент застройки в границах земельного участка, определяемый как отношение суммарной площади земельного участка, которая может быть застроена, ко всей площади земельного участка, % | | |
| 4.1 | 3.6.2 | 0 | |
| 4.2 | 3.1.1, 5.4 | Не подлежат установлению | |
| Примечание: суммарная площадь замощённого, набивного покрытия - не более 5 % от площади зоны | | | |

7. Предельные размеры земельных участков, предельные параметры разрешенного строительства, реконструкции объектов капитального строительства для подзоны (ТР.1-О1) (с учетом положений части 6 статьи 20, частей 6-8 статьи 22 настоящих Правил):

| № п/п | Вид разрешенного использования земельного участка (код) | Предельные значения | |
|---|---|---|---|
| | | Минимальные | Максимальные |
| 1 | Минимальные и (или) максимальные площади земельных участков, кв. м | | |
| 1.1 | 3.1.1, 3.6.2, 5.1.3, 5.4, 11.1, 12.0.2 | Не подлежат установлению | |
| 2 | Минимальные отступы от границ земельных участков в целях определения мест допустимого размещения зданий, строений, сооружений, за пределами которых запрещено строительство зданий, строений, сооружений, м | | |
| 2.1 | 3.1.1, 3.6.2, 5.4 | Не подлежат установлению | |
| | Предельное количество этажей или предельная высота зданий, строений, сооружений | | |
| 3 | Предельное количество этажей зданий, строений, сооружений, эт | | |
| 3.1 | 3.1.1, 5.4, 3.6.2 | 0 | |
| 4 | Максимальный процент застройки в границах земельного участка, определяемый | | |

| № п/п | Вид разрешенного использования земельного участка (код) | Предельные значения | |
|---|---|---|---|
| | | Минимальные | Максимальные |
| | как отношение суммарной площади земельного участка, которая может быть застроена, ко всей площади земельного участка, % | | |
| 4.1 | 3.6.2 | 0 | |
| 4.2 | 3.1.1, 5.4 | Не подлежат установлению | |

8. Ограничения использования земельных участков и объектов капитального строительства, устанавливаемые в соответствии с законодательством Российской Федерации.

Оборот земельных участков осуществляется в соответствии с гражданским законодательством и Земельным кодексом Российской Федерации. Содержание ограничений оборота земельных участков устанавливается Земельным кодексом Российской Федерации, федеральными законами.

Ограничения использования земельных участков и объектов капитального строительства в границах зон с особыми условиями использования территории, установленные федеральными законами или иными нормативными правовыми актами, указаны в главе 11 настоящих Правил.

## Статья 62. Зона озелененных территорий общего пользования в границах ООПТ «Березовые острова» (ТР.1_О2)

1. Кодовое обозначение территориальной зоны – ТР.1
2. Виды разрешенного использования земельных участков:

| № п/п | Наименование вида разрешенного использования земельных участков | Код |
|---|---|---|
| Основные виды разрешенного использования | | |
| 1 | Предоставление коммунальных услуг | 3.1.1 |
| 2 | Площадки для занятий спортом | 5.1.3 |
| 3 | Причалы для маломерных судов | 5.4 |
| 4 | Охрана природных территорий | 9.1 |
| 5 | Общее пользование водными объектами | 11.1 |
| 6 | Земельные участки (территории) общего пользования | 12.0 |
| 7 | Улично-дорожная сеть | 12.0.1 |
| 8 | Благоустройство территории | 12.0.2 |
| Условно разрешенные виды использования | | |
| 9 | Не установлены | – |
| Вспомогательные виды разрешенного использования | | |
| 10 | Не установлены | – |

3. Предельные размеры земельных участков, предельные параметры разрешенного строительства, реконструкции объектов капитального строительства (с учетом положений части 6 статьи 20, частей 6-8 статьи 22 настоящих Правил):

| № п/п | Вид разрешенного использования земельного участка (код) | Предельные значения | |
|---|---|---|---|
| | | Минимальные | Максимальные |
| 1 | Минимальные и (или) максимальные площади земельных участков, кв. м | | |
| 1.2 | 3.1.1, 5.1.3, 5.4, 9.1, 11.1, 12.0.2 | Не подлежат установлению | |
| 2 | Минимальные отступы от границ земельных участков в целях определения мест допустимого размещения зданий, строений, сооружений, за пределами которых запрещено строительство зданий, строений, сооружений, м | | |
| 2.1 | 3.1.1, 5.4 | Не подлежат установлению | |
| | Предельное количество этажей или предельная высота зданий, строений, сооружений | | |
| 3 | Предельное количество этажей зданий, строений, сооружений, эт | | |
| 3.1 | 3.1.1, 5.4 | 0 | |
| 4 | Максимальный процент застройки в границах земельного участка, определяемый как отношение суммарной площади земельного участка, которая может быть застроена, ко всей площади земельного участка, % | | |
| 4.1 | 3.1.1, 5.4 | Не подлежат установлению | |

4. Ограничения использования земельных участков и объектов капитального строительства, устанавливаемые в соответствии с законодательством Российской Федерации.

Оборот земельных участков осуществляется в соответствии с гражданским законодательством и Земельным кодексом Российской Федерации. Содержание ограничений оборота земельных участков устанавливается Земельным кодексом Российской Федерации, федеральными законами.

Ограничения использования земельных участков и объектов капитального строительства в границах зон с особыми условиями использования территории, установленные федеральными законами или иными нормативными правовыми актами, указаны в главе 11 настоящих Правил.

## Статья 63. Зона объектов отдыха и туризма (ТР.2)

1. Кодовое обозначение территориальной зоны – ТР.2
2. Виды разрешенного использования земельных участков:

| № п/п | Наименование вида разрешенного использования земельных участков | Код |
|---|---|---|
| Основные виды разрешенного использования | | |
| 1 | Предоставление коммунальных услуг | 3.1.1 |
| 2 | Общественное питание | 4.6 |
| 3 | Гостиничное обслуживание | 4.7 |
| 4 | Обеспечение занятий спортом в помещениях | 5.1.2 |
| 5 | Площадки для занятий спортом | 5.1.3 |
| 6 | Оборудованные площадки для занятий спортом | 5.1.4 |
| 7 | Причалы для маломерных судов | 5.4 |

| № п/п | Наименование вида разрешенного использования земельных участков | Код |
|---|---|---|
| 8 | Общее пользование водными объектами | 11.1 |
| 9 | Земельные участки (территории) общего пользования | 12.0 |
| 10 | Улично-дорожная сеть | 12.0.1 |
| 11 | Благоустройство территории | 12.0.2<*> |
| Условно разрешенные виды использования | | |
| 12 | Не установлены | – |
| Вспомогательные виды разрешенного использования | | |
| 13 | Не установлены | – |
| Примечание:<br>1. Земельные участки с видами разрешенного использования, отмеченными знаком <*>, используются для размещения объектов местного значения, находящихся в собственности муниципального образования. | | |

3. Предельные размеры земельных участков, предельные параметры разрешенного строительства, реконструкции объектов капитального строительства (с учетом положений частей 6-8 статьи 22 настоящих Правил):

| № п/п | Вид разрешенного использования земельного участка (код) | Предельные значения | |
|---|---|---|---|
| | | Минимальные | Максимальные |
| 1 | Минимальные и (или) максимальные площади земельных участков, кв. м | | |
| 1.1 | 3.1.1, 4.6, 5.1.4, 5.4, 11.1, 12.0.2 | Не подлежат установлению | |
| 1.2 | 5.1.2 | 1500 | Не подлежат установлению |
| 1.3 | 4.7 | 1000 | Не подлежат установлению |
| 1.4 | 5.1.3 | 500 | Не подлежат установлению |
| 2 | Минимальные отступы от границ земельных участков в целях определения мест допустимого размещения зданий, строений, сооружений, за пределами которых запрещено строительство зданий, строений, сооружений, м | | |
| 2.1 | 4.6, 5.1.2, 4.7 | 3 | |
| 2.2 | 3.1.1, 5.1.4, 5.4 | Не подлежат установлению | |
| | Предельное количество этажей или предельная высота зданий, строений, сооружений | | |
| 3 | Предельное количество этажей зданий, строений, сооружений, эт | | |
| 3.1 | 4.6, 5.1.2, 4.7 | 3 | |
| 3.2 | 3.1.1, 5.1.4 | Не подлежат установлению | |
| 3.3 | 5.4 | 0 | |
| 4 | Максимальный процент застройки в границах земельного участка, определяемый как отношение суммарной площади земельного участка, которая может быть застроена, ко всей площади земельного участка, % | | |
| 4.1 | 4.6, 5.1.2, 4.7 | 50 | |

| № п/п | Вид разрешенного использования земельного участка (код) | Предельные значения | |
|---|---|---|---|
| | | Минимальные | Максимальные |
| 4.2 | 3.1.1, 5.1.4, 5.4 | Не подлежат установлению | |
| 5 | Максимальная этажность зданий, строений, сооружений | | |
| 5.1 | 4.6, 5.1.2, 4.7 | 2 | |
| 5.2 | 3.1.1, 5.1.4 | Не подлежат установлению | |

4. Требования к архитектурно-градостроительному облику объектов капитального строительства устанавливаются в соответствии с частью 4 статьи 22.1 настоящих Правил.

5. Ограничения использования земельных участков и объектов капитального строительства, устанавливаемые в соответствии с законодательством Российской Федерации.

Оборот земельных участков осуществляется в соответствии с гражданским законодательством и Земельным кодексом Российской Федерации. Содержание ограничений оборота земельных участков устанавливается Земельным кодексом Российской Федерации, федеральными законами.

Ограничения использования земельных участков и объектов капитального строительства в границах зон с особыми условиями использования территории, установленные федеральными законами или иными нормативными правовыми актами, указаны в главе 11 настоящих Правил.

## Статья 64. Зона объектов отдыха и туризма (ТР.2.1)

1. Кодовое обозначение территориальной зоны – ТР.2.1
2. Виды разрешенного использования земельных участков:

| № п/п | Наименование вида разрешенного использования земельных участков | Код |
|---|---|---|
| Основные виды разрешенного использования | | |
| 14 | Предоставление коммунальных услуг | 3.1.1 |
| 15 | Обеспечение занятий спортом в помещениях | 5.1.2 |
| 16 | Площадки для занятий спортом | 5.1.3 |
| 17 | Оборудованные площадки для занятий спортом | 5.1.4 |
| 18 | Спортивные базы | 5.1.7 |
| 19 | Туристическое обслуживание | 5.2.1 |
| 20 | Причалы для маломерных судов | 5.4 |
| 21 | Общее пользование водными объектами | 11.1 |
| 22 | Специальное пользование водными объектами | 11.2 |
| Условно разрешенные виды использования | | |
| 23 | Не установлены | – |
| Вспомогательные виды разрешенного использования | | |
| 24 | Стоянка транспортных средств | 4.9.2 |

3. Предельные размеры земельных участков, предельные параметры разрешенного строительства, реконструкции объектов капитального строительства (с учетом положений частей 6-8 статьи 22 настоящих Правил):

| № п/п | Вид разрешенного использования земельного участка (код) | Предельные значения | |
|---|---|---|---|
| | | Минимальные | Максимальные |
| 1 | Минимальные и (или) максимальные площади земельных участков, кв. м | | |
| 1.1 | 3.1.1, 5.1.4, 5.1.7, 5.2.1, 5.4, 11.1, 11.2 | Не подлежат установлению | |
| 1.2 | 5.1.2 | 1500 | Не подлежат установлению |
| 1.3 | 5.1.3 | 450 | Не подлежат установлению |
| 2 | Минимальные отступы от границ земельных участков в целях определения мест допустимого размещения зданий, строений, сооружений, за пределами которых запрещено строительство зданий, строений, сооружений, м | | |
| 2.1 | 5.1.2, 5.2.1, 5.1.7 | 3 | |
| 2.2 | 3.1.1, 5.1.4, 5.4 | Не подлежат установлению | |
| | Предельное количество этажей или предельная высота зданий, строений, сооружений | | |
| 3 | Предельное количество этажей зданий, строений, сооружений, эт | | |
| 3.1 | 5.1.2, 5.2.1, 5.1.7 | 3 | |
| 3.2 | 5.4 | 0 | |
| 3.3 | 3.1.1, 5.1.4 | Не подлежат установлению | |
| 4 | Максимальный процент застройки в границах земельного участка, определяемый как отношение суммарной площади земельного участка, которая может быть застроена, ко всей площади земельного участка, % | | |
| 4.1 | 5.1.2, 5.2.1, 5.1.7 | 50 | |
| 4.2 | 3.1.1, 5.1.4, 5.4 | Не подлежат установлению | |
| 5 | Максимальная этажность зданий, строений, сооружений | | |
| 5.1 | 5.1.2, 5.2.1 | 2 | |
| 5.2 | 3.1.1, 5.1.4 | Не подлежат установлению | |

4. Ограничения использования земельных участков и объектов капитального строительства, устанавливаемые в соответствии с законодательством Российской Федерации.

Оборот земельных участков осуществляется в соответствии с гражданским законодательством и Земельным кодексом Российской Федерации. Содержание ограничений оборота земельных участков устанавливается Земельным кодексом Российской Федерации, федеральными законами.

Ограничения использования земельных участков и объектов капитального строительства в границах зон с особыми условиями использования территории, установленные федеральными законами или иными нормативными правовыми актами, указаны в главе 11 настоящих Правил.

## Статья 65. Зона объектов отдыха и туризма в границах ТРЗ «Приморская» (ТР.2.1_ТРЗ.1)

1. Кодовое обозначение территориальной зоны – ТР.2.1_ТРЗ.1
2. Виды разрешенного использования земельных участков:

| № п/п | Наименование вида разрешенного использования земельных участков | Код |
|---|---|---|
| Основные виды разрешенного использования | | |
| 1 | Предоставление коммунальных услуг | 3.1.1 |
| 2 | Площадки для занятий спортом | 5.1.3 |
| 3 | Оборудованные площадки для занятий спортом | 5.1.4 |
| 4 | Природно-познавательный туризм | 5.2 |
| 5 | Туристическое обслуживание | 5.2.1 |
| 6 | Причалы для маломерных судов | 5.4 |
| 7 | Обеспечение внутреннего правопорядка | 8.3 |
| 8 | Историко-культурная деятельность | 9.3 |
| 9 | Общее пользование водными объектами | 11.1 |
| Условно разрешенные виды использования | | |
| 10 | Не установлены | - |
| Вспомогательные виды разрешенного использования | | |
| 11 | Стоянка транспортных средств | 4.9.2 |

3. Предельные размеры земельных участков, предельные параметры разрешенного строительства, реконструкции объектов капитального строительства (с учетом положений частей 6-8 статьи 22 настоящих Правил):

| № п/п | Вид разрешенного использования земельного участка (код) | Предельные значения | |
|---|---|---|---|
| | | Минимальные | Максимальные |
| 1 | Минимальные и (или) максимальные площади земельных участков, кв. м | | |
| 1.1 | 3.1.1, 5.1.4, 5.2, 5.2.1, 5.4, 8.3, 9.3, 11.1 | Не подлежат установлению | |
| 1.2 | 5.1.3 | 450 | Не подлежат установлению |
| 2 | Минимальные отступы от границ земельных участков в целях определения мест допустимого размещения зданий, строений, сооружений, за пределами которых запрещено строительство зданий, строений, сооружений, м | | |
| 2.1 | 5.1.4, 5.2.1 | 3 | |
| 2.2 | 3.1.1, 5.4, 8.3, 9.3 | Не подлежат установлению | |
| | Предельное количество этажей или предельная высота зданий, строений, сооружений | | |
| 3 | Предельное количество этажей зданий, строений, сооружений, эт | | |
| 3.1 | 5.2.1 | 3 | |
| 3.2 | 5.4 | 0 | |
| 3.3 | 3.1.1, 5.1.4, 8.3, 9.3 | Не подлежат установлению | |

| № п/п | Вид разрешенного использования земельного участка (код) | Предельные значения | |
|---|---|---|---|
| | | Минимальные | Максимальные |
| 4 | Максимальный процент застройки в границах земельного участка, определяемый как отношение суммарной площади земельного участка, которая может быть застроена, ко всей площади земельного участка, % | | |
| 4.1 | 5.1.4, 5.2.1 | 50 | |
| 4.2 | 3.1.1, 5.4, 8.3, 9.3 | Не подлежат установлению | |
| 5 | Максимальная этажность зданий, строений, сооружений | | |
| 5.1 | 5.2.1 | 2 | |
| 5.2 | 3.1.1, 5.1.4, 8.3, 9.3 | Не подлежат установлению | |

4. Ограничения использования земельных участков и объектов капитального строительства, устанавливаемые в соответствии с законодательством Российской Федерации.

Оборот земельных участков осуществляется в соответствии с гражданским законодательством и Земельным кодексом Российской Федерации. Содержание ограничений оборота земельных участков устанавливается Земельным кодексом Российской Федерации, федеральными законами.

Ограничения использования земельных участков и объектов капитального строительства в границах зон с особыми условиями использования территории, установленные федеральными законами или иными нормативными правовыми актами, указаны в главе 11 настоящих Правил.

## Статья 66. Зона объектов отдыха и туризма в границах ТРЗ «Берег финского залива» (ТР.2.1_ТРЗ.2)

1. Кодовое обозначение территориальной зоны – ТР.2.1_ТРЗ.2
2. Виды разрешенного использования земельных участков:

| № п/п | Наименование вида разрешенного использования земельных участков | Код |
|---|---|---|
| Основные виды разрешенного использования | | |
| 1 | Предоставление коммунальных услуг | 3.1.1 |
| 2 | Площадки для занятий спортом | 5.1.3 |
| 3 | Оборудованные площадки для занятий спортом | 5.1.4 |
| 4 | Природно-познавательный туризм | 5.2 |
| 5 | Туристическое обслуживание | 5.2.1 |
| 6 | Причалы для маломерных судов | 5.4 |
| 7 | Обеспечение внутреннего правопорядка | 8.3 |
| 8 | Общее пользование водными объектами | 11.1 |
| Условно разрешенные виды использования | | |
| 9 | Не установлены | - |
| Вспомогательные виды разрешенного использования | | |
| 10 | Стоянка транспортных средств | 4.9.2 |

3. Предельные размеры земельных участков, предельные параметры разрешенного строительства, реконструкции объектов капитального строительства (с учетом положений частей 6-8 статьи 22 настоящих Правил):

| № п/п | Вид разрешенного использования земельного участка (код) | Предельные значения | |
|---|---|---|---|
| | | Минимальные | Максимальные |
| 1 | Минимальные и (или) максимальные площади земельных участков, кв. м | | |
| 1.1 | 3.1.1, 5.1.4, 5.2, 5.2.1, 5.4, 8.3, 11.1 | Не подлежат установлению | |
| 1.2 | 5.1.3 | 600 | Не подлежат установлению |
| 2 | Минимальные отступы от границ земельных участков в целях определения мест допустимого размещения зданий, строений, сооружений, за пределами которых запрещено строительство зданий, строений, сооружений, м | | |
| 2.1 | 5.1.4, 5.2.1 | 3 | |
| 2.2 | 3.1.1, 5.4, 8.3 | Не подлежат установлению | |
| | Предельное количество этажей или предельная высота зданий, строений, сооружений | | |
| 3 | Предельное количество этажей зданий, строений, сооружений, эт | | |
| 3.1 | 5.1.4, 5.2.1 | 3 | |
| 3.2 | 5.4 | 0 | |
| 3.3 | 3.1.1, 8.3 | Не подлежат установлению | |
| 4 | Максимальный процент застройки в границах земельного участка, определяемый как отношение суммарной площади земельного участка, которая может быть застроена, ко всей площади земельного участка, % | | |
| 4.1 | 5.1.4, 5.2.1 | 50 | |
| 4.2 | 3.1.1, 5.4, 8.3 | Не подлежат установлению | |
| 5 | Максимальная этажность зданий, строений, сооружений | | |
| 5.1 | 5.1.4, 5.2.1 | 2 | |
| 5.2 | 3.1.1, 8.3 | Не подлежат установлению | |

4. Требования к архитектурно-градостроительному облику объектов капитального строительства устанавливаются в соответствии с частью 4 статьи 22.1 настоящих Правил.

5. Ограничения использования земельных участков и объектов капитального строительства, устанавливаемые в соответствии с законодательством Российской Федерации.

Оборот земельных участков осуществляется в соответствии с гражданским законодательством и Земельным кодексом Российской Федерации. Содержание ограничений оборота земельных участков устанавливается Земельным кодексом Российской Федерации, федеральными законами.

Ограничения использования земельных участков и объектов капитального строительства в границах зон с особыми условиями использования территории, установленные федеральными законами или иными нормативными правовыми актами, указаны в главе 11 настоящих Правил.

## Статья 67. Зона в границах территорий, используемых и предназначенных для отдыха, туризма, занятий физической культурой и спортом озера Зеркальное (ТР.3)

1. Кодовое обозначение территориальной зоны – ТР.3
2. Виды разрешенного использования земельных участков:

| № п/п | Наименование вида разрешенного использования земельных участков | Код |
|---|---|---|
| Основные виды разрешенного использования | | |
| 1 | Предоставление коммунальных услуг | 3.1.1 |
| 2 | Общежития | 3.2.4 |
| 3 | Амбулаторно-поликлиническое обслуживание | 3.4.1 |
| 4 | Дошкольное, начальное и среднее общее образование | 3.5.1 |
| 5 | Объекты культурно-досуговой деятельности | 3.6.1 |
| 6 | Служебные гаражи | 4.9 |
| 7 | Спорт | 5.1 |
| 8 | Природно-познавательный туризм | 5.2 |
| 9 | Туристическое обслуживание | 5.2.1 |
| 10 | Санаторная деятельность | 9.2.1 |
| 11 | Благоустройство территории | 12.0.2 |
| Условно разрешенные виды использования | | |
| 12 | Магазины<*> | 4.4 |
| 13 | Общественное питание | 4.6 |
| 14 | Обеспечение внутреннего правопорядка | 8.3 |
| Вспомогательные виды разрешенного использования | | |
| 15 | Не установлены | – |
| Примечание:<br>1. Для видов разрешенного использования земельных участков, отмеченных знаком <*>, общая площадь объекта капитального строительства в границах земельного участка не должна превышать 500 квадратных метров. | | |

3. Предельные размеры земельных участков, предельные параметры разрешенного строительства, реконструкции объектов капитального строительства (с учетом положений частей 6, 8 статьи 22 настоящих Правил):

| № п/п | Вид разрешенного использования земельного участка (код) | Предельные значения | |
|---|---|---|---|
| | | Минимальные | Максимальные |
| 1 | Минимальные и (или) максимальные площади земельных участков, кв. м | | |
| 1.1 | 3.1.1, 3.2.4, 3.4.1, 3.5.1, 3.6.1, 4.9, 5.1, 5.2, 5.2.1, 8.3, 9.2.1, 12.0.2 | Не подлежат установлению | |
| 1.2 | 4.4, 4.6 | 1000 | 1500 |
| 2 | Минимальные отступы от границ земельных участков в целях определения мест допустимого размещения зданий, строений, сооружений, за пределами которых запрещено | | |

| № п/п | Вид разрешенного использования земельного участка (код) | Предельные значения | |
|---|---|---|---|
| | | Минимальные | Максимальные |
| | строительство зданий, строений, сооружений, м | | |
| 2.1 | 3.1.1, 3.2.4, 3.4.1, 3.5.1, 3.6.1, 4.9, 5.1, 5.2, 5.2.1, 8.3, 9.2.1 | Не подлежат установлению | |
| 2.2 | 4.4, 4.6 | 3 | |
| | Предельное количество этажей или предельная высота зданий, строений, сооружений | | |
| 3 | Предельная высота зданий, строений, сооружений, м | | |
| 3.1 | 3.2.4, 3.4.1, 3.5.1, 3.6.1, 4.9, 5.1, 5.2, 5.2.1, 9.2.1 | 15 | |
| 3.2 | 3.1.1, 8.3 | Не подлежат установлению | |
| 4 | Предельное количество этажей зданий, строений, сооружений, эт | | |
| 4.1 | 4.4, 4.6 | Не подлежат установлению | 2 |
| 5 | Максимальный процент застройки в границах земельного участка, определяемый как отношение суммарной площади земельного участка, которая может быть застроена, ко всей площади земельного участка, % | | |
| 5.1 | 3.1.1, 3.2.4, 3.4.1, 3.5.1, 3.6.1, 4.9, 5.1, 5.2, 5.2.1, 8.3, 9.2.1 | Не подлежат установлению | |
| 5.2 | 4.4, 4.6 | 30 | |

4. Ограничения использования земельных участков и объектов капитального строительства, устанавливаемые в соответствии с законодательством Российской Федерации.

Оборот земельных участков осуществляется в соответствии с гражданским законодательством и Земельным кодексом Российской Федерации. Содержание ограничений оборота земельных участков устанавливается Земельным кодексом Российской Федерации, федеральными законами.

Ограничения использования земельных участков и объектов капитального строительства в границах зон с особыми условиями использования территории, установленные федеральными законами или иными нормативными правовыми актами, указаны в главе 11 настоящих Правил.

## Статья 68. Зона в границах территорий, используемых и предназначенных для отдыха, туризма, занятий физической культурой и спортом озера Зеркальное (ТР.3.1)

1. Кодовое обозначение территориальной зоны – ТР.3.1
2. Виды разрешенного использования земельных участков:

| № п/п | Наименование вида разрешенного использования | Код (числовое обозначение вида) |
|---|---|---|
| | Основные виды разрешенного использования | |
| 1 | Предоставление коммунальных услуг | 3.1.1 |
| 2 | Социальное обслуживание | 3.2 |
| 3 | Дошкольное, начальное и среднее общее образование | 3.5.1 |
| 4 | Общественное питание | 4.6 |

| № п/п | Наименование вида разрешенного использования | Код (числовое обозначение вида) |
|---|---|---|
| 5 | Отдых (рекреация) | 5.0 |
| 6 | Спорт | 5.1 |
| 7 | Обеспечение спортивно-зрелищных мероприятий | 5.1.1 |
| 8 | Обеспечение занятий спортом в помещениях | 5.1.2 |
| 9 | Площадки для занятий спортом | 5.1.3 |
| 10 | Оборудованные площадки для занятий спортом | 5.1.4 |
| 11 | Спортивные базы | 5.1.7 |
| 12 | Природно-познавательный туризм | 5.2 |
| 13 | Туристическое обслуживание | 5.2.1 |
| 14 | Благоустройство территории | 12.0.2 |
| | Условно разрешенные виды использования | |
| 15 | Не установлены | - |
| | Вспомогательные виды разрешенного использования | |
| 16 | Не установлены | - |

3. Предельные размеры земельных участков, предельные параметры разрешенного строительства, реконструкции объектов капитального строительства (с учетом положений частей 6, 8 статьи 22 настоящих Правил):

| № п/п | Наименование параметра | Минимальное значение | Максимальное значение |
|---|---|---|---|
| 1 | Минимальные и (или) максимальные площади земельных участков, кв. м | Не подлежит установлению | Не подлежит установлению |
| 2 | Минимальные отступы от границ земельных участков в целях определения мест допустимого размещения зданий, строений, сооружений, за пределами которых запрещено строительство зданий, строений, сооружений, м | Не подлежит установлению | Не подлежит установлению |
| 3 | Предельная высота зданий, строений, сооружений, м. | Не подлежит установлению | 15 |
| 4 | Максимальный процент застройки в границах земельного участка, определяемый как отношение суммарной площади земельного участка, которая может быть застроена, ко всей площади земельного участка, % | Не подлежит установлению | Не подлежит установлению |

4. Ограничения использования земельных участков и объектов капитального строительства, устанавливаемые в соответствии с законодательством Российской Федерации.

Оборот земельных участков осуществляется в соответствии с гражданским законодательством и Земельным кодексом Российской Федерации. Содержание ограничений оборота земельных участков устанавливается Земельным кодексом Российской Федерации, федеральными законами.

Ограничения использования земельных участков и объектов капитального строительства в границах зон с особыми условиями использования территории,

установленные федеральными законами или иными нормативными правовыми актами, указаны в главе 11 настоящих Правил.

### Статья 69. Зона объектов физической культуры и массового спорта (ТР.4)

1. Кодовое обозначение территориальной зоны – ТР.4
2. Виды разрешенного использования земельных участков:

| № п/п | Наименование вида разрешенного использования земельных участков | Код |
|---|---|---|
| Основные виды разрешенного использования | | |
| 1 | Предоставление коммунальных услуг | 3.1.1 |
| 2 | Обеспечение спортивно-зрелищных мероприятий | 5.1.1 |
| 3 | Обеспечение занятий спортом в помещениях | 5.1.2 |
| 4 | Площадки для занятий спортом | 5.1.3 |
| 5 | Оборудованные площадки для занятий спортом | 5.1.4 |
| 6 | Общее пользование водными объектами | 11.1 |
| 7 | Земельные участки (территории) общего пользования | 12.0 |
| 8 | Улично-дорожная сеть | 12.0.1 |
| 9 | Благоустройство территории | 12.0.2 |
| Условно разрешенные виды использования | | |
| 10 | Не установлены | – |
| Вспомогательные виды разрешенного использования | | |
| 11 | Общественное питание | 4.6 |

3. Предельные размеры земельных участков, предельные параметры разрешенного строительства, реконструкции объектов капитального строительства (с учетом положений частей 6-8 статьи 22 настоящих Правил):

| № п/п | Вид разрешенного использования земельного участка (код) | Предельные значения | |
|---|---|---|---|
| | | Минимальные | Максимальные |
| 1 | Минимальные и (или) максимальные площади земельных участков, кв. м | | |
| 1.1 | 3.1.1, 5.1.1, 5.1.4, 11.1, 12.0.2 | Не подлежат установлению | |
| 1.2 | 5.1.2 | 1000 | Не подлежат установлению |
| 1.3 | 5.1.3 | 450 | Не подлежат установлению |
| 2 | Минимальные отступы от границ земельных участков в целях определения мест допустимого размещения зданий, строений, сооружений, за пределами которых запрещено строительство зданий, строений, сооружений, м | | |
| 2.1 | 4.6, 5.1.1, 5.1.2 | 3 | |
| 2.2 | 3.1.1, 5.1.4 | Не подлежат установлению | |
| | Предельное количество этажей или предельная высота зданий, строений, сооружений | | |

| № п/п | Вид разрешенного использования земельного участка (код) | Предельные значения | |
|---|---|---|---|
| | | Минимальные | Максимальные |
| 3 | Предельное количество этажей зданий, строений, сооружений, эт | | |
| 3.1 | 4.6, 5.1.1, 5.1.2 | 3 | |
| 3.2 | 3.1.1, 5.1.4 | Не подлежат установлению | |
| 4 | Максимальный процент застройки в границах земельного участка, определяемый как отношение суммарной площади земельного участка, которая может быть застроена, ко всей площади земельного участка, % | | |
| 4.3 | 5.1.1, 5.1.2 | 50 | |
| 4.4 | 3.1.1, 5.1.4 | Не подлежат установлению | |
| 5 | Максимальная этажность зданий, строений, сооружений | | |
| 5.3 | 4.6, 5.1.1, 5.1.2 | 2 | |
| 5.4 | 3.1.1, 5.1.4 | Не подлежат установлению | |

4. Требования к архитектурно-градостроительному облику объектов капитального строительства устанавливаются в соответствии с частью 4 статьи 22.1 настоящих Правил.

5. Ограничения использования земельных участков и объектов капитального строительства, устанавливаемые в соответствии с законодательством Российской Федерации.

Оборот земельных участков осуществляется в соответствии с гражданским законодательством и Земельным кодексом Российской Федерации. Содержание ограничений оборота земельных участков устанавливается Земельным кодексом Российской Федерации, федеральными законами.

Ограничения использования земельных участков и объектов капитального строительства в границах зон с особыми условиями использования территории, установленные федеральными законами или иными нормативными правовыми актами, указаны в главе 11 настоящих Правил.

## Статья 70. Зона пляжей (ТР.5)

1. Кодовое обозначение территориальной зоны – ТР.5
2. Виды разрешенного использования земельных участков:

| № п/п | Наименование вида разрешенного использования земельных участков | Код |
|---|---|---|
| Основные виды разрешенного использования | | |
| 1 | Площадки для занятий спортом | 5.1.3 |
| 2 | Причалы для маломерных судов | 5.4 |
| 3 | Общее пользование водными объектами | 11.1 |
| 4 | Благоустройство территории | 12.0.2 |
| Условно разрешенные виды использования | | |
| 5 | Не установлены | - |
| Вспомогательные виды разрешенного использования | | |

| № п/п | Наименование вида разрешенного использования земельных участков | Код |
|---|---|---|
| 6 | Предоставление коммунальных услуг | 3.1.1 |

3. Предельные размеры земельных участков, предельные параметры разрешенного строительства, реконструкции объектов капитального строительства (с учетом положений частей 6-8 статьи 22 настоящих Правил):

| № п/п | Вид разрешенного использования земельного участка (код) | Предельные значения | |
|---|---|---|---|
| | | Минимальные | Максимальные |
| 1 | Минимальные и (или) максимальные площади земельных участков, кв. м | | |
| 1.1 | 5.1.3, 5.4, 11.1, 12.0.2 | Не подлежат установлению | |
| 2 | Минимальные отступы от границ земельных участков в целях определения мест допустимого размещения зданий, строений, сооружений, за пределами которых запрещено строительство зданий, строений, сооружений, м | | |
| 2.1 | 3.1.1, 5.4 | Не подлежат установлению | |
| | Предельное количество этажей или предельная высота зданий, строений, сооружений | | |
| 3 | Предельное количество этажей зданий, строений, сооружений, эт | | |
| 3.1 | 3.1.1 | Не подлежат установлению | |
| 3.2 | 5.4 | 0 | |
| 4 | Максимальный процент застройки в границах земельного участка, определяемый как отношение суммарной площади земельного участка, которая может быть застроена, ко всей площади земельного участка, % | | |
| 4.1 | 5.4 | 0 | |

4. Ограничения использования земельных участков и объектов капитального строительства, устанавливаемые в соответствии с законодательством Российской Федерации.

Оборот земельных участков осуществляется в соответствии с гражданским законодательством и Земельным кодексом Российской Федерации. Содержание ограничений оборота земельных участков устанавливается Земельным кодексом Российской Федерации, федеральными законами.

Ограничения использования земельных участков и объектов капитального строительства в границах зон с особыми условиями использования территории, установленные федеральными законами или иными нормативными правовыми актами, указаны в главе 11 настоящих Правил.

## Статья 71. Зона кладбищ (ТСН.1)

1. Кодовое обозначение территориальной зоны – ТСН.1
2. Виды разрешенного использования земельных участков:

| № п/п | Наименование вида разрешенного использования земельных участков | Код |
|---|---|---|
| Основные виды разрешенного использования | | |
| 1 | Предоставление коммунальных услуг | 3.1.1 |

| № п/п | Наименование вида разрешенного использования земельных участков | Код |
|---|---|---|
| 2 | Осуществление религиозных обрядов | 3.7.1 |
| 3 | Земельные участки (территории) общего пользования | 12.0 |
| 4 | Улично-дорожная сеть | 12.0.1 |
| 5 | Благоустройство территории | 12.0.2 |
| 6 | Ритуальная деятельность | 12.1 |
| Условно разрешенные виды использования | | |
| 7 | Не установлены | – |
| Вспомогательные виды разрешенного использования | | |
| 8 | Не установлены | – |

3. Предельные размеры земельных участков, предельные параметры разрешенного строительства, реконструкции объектов капитального строительства (с учетом положений частей 6, 8 статьи 22 настоящих Правил):

| № п/п | Вид разрешенного использования земельного участка (код) | Предельные значения | |
|---|---|---|---|
| | | Минимальные | Максимальные |
| 1 | Минимальные и (или) максимальные площади земельных участков, кв. м | | |
| 1.1 | 3.1.1, 3.7.1, 12.0.2, 12.1 | Не подлежат установлению | |
| 2 | Минимальные отступы от границ земельных участков в целях определения мест допустимого размещения зданий, строений, сооружений, за пределами которых запрещено строительство зданий, строений, сооружений, м | | |
| 2.1 | 3.7.1 | 3 | |
| 2.2 | 3.1.1, 12.1 | Не подлежат установлению | |
| | Предельное количество этажей или предельная высота зданий, строений, сооружений | | |
| 3 | Предельная высота зданий, строений, сооружений, м | | |
| 3.1 | 3.7.1 | 15 | |
| 3.2 | 12.1 | 4 | |
| 3.3 | 3.1.1 | Не подлежат установлению | |
| 4 | Максимальный процент застройки в границах земельного участка, определяемый как отношение суммарной площади земельного участка, которая может быть застроена, ко всей площади земельного участка, % | | |
| 4.1 | 12.1 | 10 | |
| 4.2 | 3.1.1, 3.7.1 | Не подлежат установлению | |

4. Ограничения использования земельных участков и объектов капитального строительства, устанавливаемые в соответствии с законодательством Российской Федерации.

Оборот земельных участков осуществляется в соответствии с гражданским законодательством и Земельным кодексом Российской Федерации. Содержание

ограничений оборота земельных участков устанавливается Земельным кодексом Российской Федерации, федеральными законами.

Ограничения использования земельных участков и объектов капитального строительства в границах зон с особыми условиями использования территории, установленные федеральными законами или иными нормативными правовыми актами, указаны в главе 11 настоящих Правил.

## Статья 72. Зона кладбищ (ТСН.1.1)

1. Кодовое обозначение территориальной зоны – ТСН.1.1
2. Виды разрешенного использования земельных участков:

| № п/п | Наименование вида разрешенного использования земельных участков | Код |
|---|---|---|
| Основные виды разрешенного использования | | |
| 1 | Предоставление коммунальных услуг | 3.1.1 |
| 2 | Осуществление религиозных обрядов | 3.7.1 |
| 3 | Ритуальная деятельность | 12.1 |
| Условно разрешенные виды использования | | |
| 4 | Не установлены | – |
| Вспомогательные виды разрешенного использования | | |
| 5 | Стоянка транспортных средств | 4.9.2 |

3. Предельные размеры земельных участков, предельные параметры разрешенного строительства, реконструкции объектов капитального строительства (с учетом положений частей 6, 8 статьи 22 настоящих Правил):

| № п/п | Вид разрешенного использования земельного участка (код) | Предельные значения | |
|---|---|---|---|
| | | Минимальные | Максимальные |
| 1 | Минимальные и (или) максимальные площади земельных участков, кв. м | | |
| 1.1 | 3.1.1, 3.7.1, 12.1 | Не подлежат установлению | |
| 2 | Минимальные отступы от границ земельных участков в целях определения мест допустимого размещения зданий, строений, сооружений, за пределами которых запрещено строительство зданий, строений, сооружений, м | | |
| 2.1 | 3.7.1 | 3 | |
| 2.2 | 3.1.1, 12.1, | Не подлежат установлению | |
| | Предельное количество этажей или предельная высота зданий, строений, сооружений | | |
| 3 | Предельная высота зданий, строений, сооружений, м | | |
| 3.1 | 3.7.1 | 15 | |
| 3.2 | 12.1 | 4 | |
| 3.3 | 3.1.1 | Не подлежат установлению | |
| 4 | Максимальный процент застройки в границах земельного участка, определяемый как отношение суммарной площади земельного участка, которая может быть застроена, ко всей площади земельного участка, % | | |

| № п/п | Вид разрешенного использования земельного участка (код) | Предельные значения | |
|---|---|---|---|
| | | Минимальные | Максимальные |
| 4.1 | 12.1 | 10 | |
| 4.2 | 3.1.1, 3.7.1 | Не подлежат установлению | |

4. Ограничения использования земельных участков и объектов капитального строительства, устанавливаемые в соответствии с законодательством Российской Федерации.

Оборот земельных участков осуществляется в соответствии с гражданским законодательством и Земельным кодексом Российской Федерации. Содержание ограничений оборота земельных участков устанавливается Земельным кодексом Российской Федерации, федеральными законами.

Ограничения использования земельных участков и объектов капитального строительства в границах зон с особыми условиями использования территории, установленные федеральными законами или иными нормативными правовыми актами, указаны в главе 11 настоящих Правил.

## Статья 73. Зона озелененных территорий специального назначения (ТСН.2)

1. Кодовое обозначение территориальной зоны – ТСН.2
2. Виды разрешенного использования земельных участков:

| № п/п | Наименование вида разрешенного использования земельных участков | Код |
|---|---|---|
| Основные виды разрешенного использования | | |
| 1 | Предоставление коммунальных услуг | 3.1.1 |
| 2 | Земельные участки (территории) общего пользования | 12.0 |
| 3 | Улично-дорожная сеть | 12.0.1 |
| 4 | Благоустройство территории | 12.0.2 |
| Условно разрешенные виды использования | | |
| 5 | Не установлены | – |
| Вспомогательные виды разрешенного использования | | |
| 6 | Стоянка транспортных средств | 4.9.2 |
| Примечание:<br>- - 50% | | |

3. Предельные размеры земельных участков, предельные параметры разрешенного строительства, реконструкции объектов капитального строительства (с учетом положений частей 6, 8 статьи 22 настоящих Правил):

| № п/п | Вид разрешенного использования земельного участка (код) | Предельные значения | |
|---|---|---|---|
| | | Минимальные | Максимальные |
| 1 | Минимальные и (или) максимальные площади земельных участков, кв. м | | |
| 1.1 | 3.1.1, 12.0.2 | Не подлежат установлению | |
| 2 | Минимальные отступы от границ земельных участков в целях определения мест | | |

| № п/п | Вид разрешенного использования земельного участка (код) | Предельные значения | |
|---|---|---|---|
| | | Минимальные | Максимальные |
| | допустимого размещения зданий, строений, сооружений, за пределами которых запрещено строительство зданий, строений, сооружений, м | | |
| 2.1 | 3.1.1 | Не подлежат установлению | |
| | Предельное количество этажей или предельная высота зданий, строений, сооружений | | |
| 3 | Предельная высота зданий, строений, сооружений, м | | |
| 3.1 | 3.1.1 | Не подлежат установлению | |
| 4 | Максимальный процент застройки в границах земельного участка, определяемый как отношение суммарной площади земельного участка, которая может быть застроена, ко всей площади земельного участка, % | | |
| 4.1 | 3.1.1 | Не подлежат установлению | |
| 5 | Минимальный процент озеленения от площади территориальной зоны, % | 50 | |

4. Ограничения использования земельных участков и объектов капитального строительства, устанавливаемые в соответствии с законодательством Российской Федерации.

Оборот земельных участков осуществляется в соответствии с гражданским законодательством и Земельным кодексом Российской Федерации. Содержание ограничений оборота земельных участков устанавливается Земельным кодексом Российской Федерации, федеральными законами.

Ограничения использования земельных участков и объектов капитального строительства в границах зон с особыми условиями использования территории, установленные федеральными законами или иными нормативными правовыми актами, указаны в главе 11 настоящих Правил.

## Статья 74. Зона режимных территорий (ТВ.1)

1. Кодовое обозначение территориальной зоны – ТВ.1
2. Виды разрешенного использования земельных участков:

| № п/п | Наименование вида разрешенного использования земельных участков | Код |
|---|---|---|
| Основные виды разрешенного использования | | |
| 1 | Предоставление коммунальных услуг | 3.1.1 |
| 2 | Размещение автомобильных дорог | 7.2.1 |
| 3 | Обеспечение обороны и безопасности | 8.0 |
| 4 | Обеспечение вооруженных сил | 8.1 |
| 5 | Охрана Государственной границы Российской Федерации | 8.2 |
| Условно разрешенные виды использования | | |
| 6 | Не установлены | – |
| Вспомогательные виды разрешенного использования | | |
| 7 | Не установлены | – |

3. Предельные размеры земельных участков, предельные параметры разрешенного строительства, реконструкции объектов капитального строительства (с учетом положений частей 6, 8 статьи 22 настоящих Правил):

| № п/п | Вид разрешенного использования земельного участка (код) | Предельные значения | |
|---|---|---|---|
| | | Минимальные | Максимальные |
| 1 | Минимальные и (или) максимальные площади земельных участков, кв. м | | |
| 1.1 | 3.1.1, 8.0, 8.1, 8.2 | Не подлежат установлению | |
| 2 | Минимальные отступы от границ земельных участков в целях определения мест допустимого размещения зданий, строений, сооружений, за пределами которых запрещено строительство зданий, строений, сооружений, м | | |
| 2.1 | 3.1.1, 8.0, 8.1, 8.2 | Не подлежат установлению | |
| | Предельное количество этажей или предельная высота зданий, строений, сооружений | | |
| 3 | Предельная высота зданий, строений, сооружений, м | | |
| 3.1 | 3.1.1, 8.0, 8.1, 8.2 | Не подлежат установлению | |
| 4 | Максимальный процент застройки в границах земельного участка, определяемый как отношение суммарной площади земельного участка, которая может быть застроена, ко всей площади земельного участка, % | | |
| 4.1 | 3.1.1, 8.0, 8.1, 8.2 | Не подлежат установлению | |

4. Ограничения использования земельных участков и объектов капитального строительства, устанавливаемые в соответствии с законодательством Российской Федерации.

Оборот земельных участков осуществляется в соответствии с гражданским законодательством и Земельным кодексом Российской Федерации. Содержание ограничений оборота земельных участков устанавливается Земельным кодексом Российской Федерации, федеральными законами.

Ограничения использования земельных участков и объектов капитального строительства в границах зон с особыми условиями использования территории, установленные федеральными законами или иными нормативными правовыми актами, указаны в главе 11 настоящих Правил.

## Статья 75. Зона природных ландшафтов (ТПЛ.1)

1. Кодовое обозначение территориальной зоны – ТПЛ.1
2. Часть территориальной зоны расположена в границах ООПТ.
3. Виды разрешенного использования земельных участков:

| № п/п | Наименование вида разрешенного использования земельных участков | Код |
|---|---|---|
| Основные виды разрешенного использования | | |
| 1 | Природно-познавательный туризм <*> | 5.2 |
| 2 | Причалы для маломерных судов <*> | 5.4 |
| 3 | Охрана природных территорий | 9.1 |
| 4 | Историко-культурная деятельность <*> | 9.3 |

| № п/п | Наименование вида разрешенного использования земельных участков | Код |
|---|---|---|
| 5 | Общее пользование водными объектами | 11.1 |
| 6 | Благоустройство территории <*> | 12.0.2 |
| Условно разрешенные виды использования | | |
| 7 | Не установлены | – |
| Вспомогательные виды разрешенного использования | | |
| 8 | Не установлены | – |
| Примечание:<br>1. Использование земельных участков с видами разрешенного использования земельных участков, отмеченными знаком <*>, допускается с учетом положений части 6 статьи 20 настоящих Правил | | |

4. Предельные размеры земельных участков, предельные параметры разрешенного строительства, реконструкции объектов капитального строительства (с учетом положений части 6 статьи 20, частей 6, 8 статьи 22 настоящих Правил):

| № п/п | Вид разрешенного использования земельного участка (код) | Предельные значения | |
|---|---|---|---|
| | | Минимальные | Максимальные |
| 1 | Минимальные и (или) максимальные площади земельных участков, кв. м | | |
| 1.1 | 5.2, 5.4, 9.1, 9.3, 11.1, 12.0.2 | Не подлежат установлению | |
| 2 | Минимальные отступы от границ земельных участков в целях определения мест допустимого размещения зданий, строений, сооружений, за пределами которых запрещено строительство зданий, строений, сооружений, м | | |
| 2.1 | 5.4, 9.3 | Не подлежат установлению | |
| | Предельное количество этажей или предельная высота зданий, строений, сооружений | | |
| 3 | Предельная высота зданий, строений, сооружений, м | | |
| 3.1 | 5.4 | 0 | |
| 3.2 | 9.3 | Не подлежат установлению | |
| 4 | Максимальный процент застройки в границах земельного участка, определяемый как отношение суммарной площади земельного участка, которая может быть застроена, ко всей площади земельного участка, % | | |
| 4.1. | 5.4 | 0 | |
| 4.2. | 9.3 | Не подлежат установлению | |

5. Ограничения использования земельных участков и объектов капитального строительства, устанавливаемые в соответствии с законодательством Российской Федерации.

Оборот земельных участков осуществляется в соответствии с гражданским законодательством и Земельным кодексом Российской Федерации. Содержание ограничений оборота земельных участков устанавливается Земельным кодексом Российской Федерации, федеральными законами.

Ограничения использования земельных участков и объектов капитального строительства в границах зон с особыми условиями использования территории, установленные федеральными законами или иными нормативными правовыми актами, указаны в главе 11 настоящих Правил.

# ГЛАВА 11. ОГРАНИЧЕНИЯ ИСПОЛЬЗОВАНИЯ ЗЕМЕЛЬНЫХ УЧАСТКОВ И ОБЪЕКТОВ КАПИТАЛЬНОГО СТРОИТЕЛЬСТВА, УСТАНАВЛИВАЕМЫЕ В СООТВЕТСТВИИ С ЗАКОНОДАТЕЛЬСТВОМ РОССИЙСКОЙ ФЕДЕРАЦИИ

## Статья 76. Общие положения

1. Использование земельных участков и объектов капитального строительства могут быть ограничены по основаниям, установленным законодательством Российской Федерации.

2. Могут устанавливаться следующие ограничения использование земельных участков и объектов капитального строительства:

1) ограничения использования земельных участков и объектов капитального строительства в зонах с особыми условиями использования территорий;

2) ограничения оборотоспособности земельных участков, установленные статьей 27 Земельного кодекса Российской Федерации;

3) особые условия охраны окружающей среды, в том числе животного и растительного мира, памятников природы, истории и культуры, археологических объектов, сохранения плодородного слоя почвы, естественной среды обитания, путей миграции диких животных;

4) иные ограничения использования земельных участков и объектов капитального строительства в случаях, установленных законодательством Российской Федерации.

3. В границах зон с особыми условиями использования территорий устанавливаются ограничения использования земельных участков, которые распространяются на все, что находится над и под поверхностью земель, если иное не предусмотрено законами о недрах, воздушным и водным законодательством, и ограничивают или запрещают размещение и (или) использование расположенных на таких земельных участках объектов недвижимого имущества и (или) ограничивают или запрещают использование земельных участков для осуществления иных видов деятельности, которые несовместимы с целями установления зон с особыми условиями использования территорий.

4. При пересечении границ различных зон с особыми условиями использования территорий действуют все ограничения использования земельных участков, установленные для каждой из таких зон, за исключением ограничений, препятствующих эксплуатации, обслуживанию и ремонту здания, сооружения, в связи с размещением которых была установлена одна из зон с особыми условиями использования территорий, при условии, что такие ограничения не установлены в целях охраны жизни граждан или обеспечения безопасности полетов воздушных судов.

## Статья 77. Ограничения использования земельных участков и объектов капитального строительства в зонах охраны объектов культурного наследия

1. Приказом комитета по культуре Ленинградской области от 29.12.2020 № 01-03/20-383 «Об утверждении границ зон охраны объекта культурного наследия

регионального значения «Кирха», расположенного по адресу Ленинградская область, Выборгский район, г. Приморск, режимов использования земель и требований к градостроительным регламентам в границах данных зон» установлены следующие зоны охраны:

1) Зона охраняемого природного ландшафта (ЗОЛ) объекта культурного наследия регионального значения «Кирха», расположенного по адресу Ленинградская область, Выборгский район, г. Приморск;

2) Зоны регулирования застройки:

– Зона регулирования застройки и хозяйственной деятельности (ЗРЗ - 1) объекта культурного наследия регионального значения «Кирха», расположенного по адресу Ленинградская область, Выборгский район, г. Приморск;

– Зона регулирования застройки и хозяйственной деятельности (ЗРЗ - 2) объекта культурного наследия регионального значения «Кирха», расположенного по адресу Ленинградская область, Выборгский район, г. Приморск;

– В. Зона многоэтажной застройки;

3) Зона регулирования застройки и хозяйственной деятельности (ЗРЗ - 3) объекта культурного наследия регионального значения «Кирха», расположенного по адресу Ленинградская область, Выборгский район, г. Приморск.

2. Установлены режимы использования земель и требования к градостроительным регламентам в границах зон охраны объекта культурного наследия регионального значения «Кирха», расположенного по адресу Ленинградская область, Выборгский район, г. Приморск.

## Основные положения режима использования земель в границах зон охраны объекта культурного наследия регионального значения «Кирха», расположенного по адресу Ленинградская область, Выборгский район, г. Приморск»

Настоящим режимом использования земель в границах зон охраны объекта культурного наследия устанавливаются требования по использованию земель при осуществлении градостроительной, хозяйственной и иной деятельности:

1. Любая градостроительная, хозяйственная и иная деятельность в границах зон охраны осуществляется исходя из презумпции сохранности объектов культурного наследия, а также ценных элементов планировочной и ландшафтно-композиционной структуры.

2. Соблюдение режимом использования земель в границах зон охраны объекта культурного наследия является обязательным при осуществлении градостроительной, хозяйственной и иной деятельности. Иные требования к указанной деятельности, установленные действующим законодательством, применяются в части, не противоречащей режимам использования земель в границах зон охраны объекта культурного наследия.

3. В случае изменения границ территории объекта культурного наследия на территории, исключенной из указанных границ, устанавливается режим использования земель той зоны охраны объектов культурного наследия, в границах

которой расположена территория, исключенная из границ соответствующего объекта культурного наследия.

4. Соблюдение требований к градостроительным регламентам является обязательным при разработке и утверждении градостроительных регламентов в составе правил землепользования и застройки. Иные требования к градостроительным регламентам, установленные действующим законодательством, применяются в части, не противоречащей требованиям к градостроительным регламентам.

**Режим использования земель и требования к градостроительным регламентам в границах зоны охраняемого природного ландшафта (ЗОЛ)**

**1. Запрещается:**

1.1.Строительство объектов капитального строительства за исключением строительства на сохранившихся фундаментах с целью регенерации утраченной градостроительной среды с соблюдением условий, указанных в п 2.2 настоящего режима (ЗОЛ).

1.2.Увеличение габаритов плана и высотных отметок существующих объектов капитального строительства.

1.3.Размещение рекламных и информационных конструкций, за исключением информационных конструкций, информирующих об объекте культурного наследия.

1.4.Размещение информационных конструкций на крышах зданий, строений, сооружений, а также над открытыми пространствами.

1.5.Установка ограждений, за исключением воссоздания утраченного ограждения исторического кладбища.

1.6.Размещение временных строений, сооружений.

1.6.1. Ограничения, установленные настоящим пунктом, не распространяются на случаи установки временных строений, сооружений на срок проведения публичных мероприятий. В этих случаях установка временных строений, сооружений осуществляется после получения положительного заключения государственного органа охраны объектов культурного наследия.

1.7.Увеличение габаритов плана и высотных отметок существующих временных строений, сооружений.

1.8.Изменение основных характеристик ландшафта, в том числе рельефа, геологической структуры (замена грунта), гидрологического режима территории, за исключением случаев сохранения и восстановления (регенерации) природной среды объекта (объектов) культурного наследия.

1.9.Повреждение и уничтожение зеленых насаждений, за исключением рубок, направленных на сохранение соотношения открытых и закрытых пространств, в целях обеспечения визуального восприятия объектов культурного наследия в их историко-градостроительной и природной среде, в целях сохранения видового

состава растительности, при условии соблюдения требований в области охраны окружающей среды, а также рубок, производимых в рамках мер по защите зеленых насаждений.

1.10. Изменение характера ландшафта в сторону преобладания замощённой или асфальтированной поверхности над травянистым покровом.

**2. Разрешается:**

2.1.Сохранение существующих фрагментов исторического ограждения кладбища (валунного и металлического на гранитном цоколе)

2.2.Регенерация утраченной градостроительной среды путём воссоздания на сохранившихся фундаментах зданий в характере традиционной деревянной застройки Приморска 1900-х-1930-х гг.: одноэтажные либо двухэтажные (второй этаж под кровлей); максимальные высотные отметки, объёмно-пространственное и архитектурное решение, материал и характер отделки фасадов - по историческим аналогам и иконографическим материалам

2.3.Ремонт и реконструкция инженерных сетей, дорожек, устройства наружного освещения с соблюдением следующих условий:

2.3.1. Сохранение характера рельефа территории;

2.3.2. Сохранение существующих высотных отметок рельефа (допускается незначительное повышение высотных отметок покрытия дорожек, обусловленное конструктивной необходимостью);

2.3.3. Максимальная суммарная площадь замощённого, набивного покрытия - не более 5 % от площади зоны

2.4.Озеленение территории: проведение работ по сохранению насаждений, санитарных рубок, проведение мероприятий по сохранению и восстановлению элементов ландшафта, особенностей рельефа; обеспечение экологических условий сохранения ландшафта.

2.5.Проведение при необходимости работ по стабилизации рельефа и береговых линий, выполнение противоэрозионных и берегозащитных мероприятий.

2.6.Проведение необходимых мелиоративных работ, выполнение мер по восстановлению и поддержанию водного режима водных объектов.

2.7.Проведение рубок самосева древесных пород и кустарников, посадки деревьев и кустарников, восстановление поврежденных древостоев с целью восстановления
и сохранения исторического ландшафтного окружения объектов культурного наследия (в том числе соотношения открытых и закрытых пространств) и обеспечения визуального восприятия объекта культурного наследия в его историко-градостроительной и природной среде.

2.8.Сохранение старовозрастных древесных насаждений с применением поддерживающих мер до наступления аварийного или представляющего угрозу состояния (далее заменяются с сохранением местоположения посадки и породы).

2.9.Мероприятия, указанные в пунктах 2.1-2.8 настоящего режима ЗОЛ проводятся после получения положительного заключения государственного органа охраны объектов культурного наследия.

**Режим использования земель и требования к градостроительным регламентам в границах зоны регулирования застройки и хозяйственной деятельности (ЗРЗ -1)**

**1. Запрещается:**

1.1.Строительство зданий и сооружений высотой более 8 м от существующей отметки земли в границах земельного участка (допускается для зданий и сооружений, разрешение на строительство которых получено до разработки данного регламента).

1.2.Реконструкция зданий и сооружений с надстройкой до высотных отметок, превышающих 8 м от существующей отметки земли в границах земельного участка.

1.3.Создание сплошного фронта застройки.

1.4.Установка ограждений высотой более 2 м.

1.5.Изменение максимальной высотной отметки участка более чем на 1 м.

**2. Разрешается:**

2.1.Строительство зданий и сооружений, реконструкция зданий и сооружений с соблюдением следующих условий:

2.1.1. Максимальная высотная отметка - 8 м от существующей отметки земли в границах земельного участка;

2.1.2. Максимальная площадь застройки участка - 30%;

2.1.3. Кровли традиционного типа: скатные, вальмовые, полувальмовые.

2.2.Дискретный характер застройки.

2.3.Благоустройство территории, прокладка подземных коммуникаций, хозяйственная деятельность в соответствии с назначением участков.

**Режим использования земель и требования к градостроительным регламентам в границах зоны регулирования застройки и хозяйственной деятельности (ЗРЗ - 2)**

**1. Запрещается:**

1.1.Строительство зданий и сооружений высотой более 7 м от существующей отметки земли в границах земельного участка.

1.2.Реконструкция существующей трансформаторной подстанции с увеличением существующей максимальной высотной отметки.

1.3.Реконструкция прочих зданий и сооружений с надстройкой до высотных отметок, превышающих 7 м от существующей отметки земли в границах земельного участка.

1.4.Создание сплошного фронта застройки.

1.5.Установка ограждений высотой более 2 м.

1.6.Изменение максимальной высотной отметки участка более чем на 1 м.

**2. Разрешается:**

2.1.Строительство зданий и сооружений, реконструкция зданий и сооружений с соблюдением следующих условий:

2.1.1. Максимальная высотная отметка - 7 м от существующей отметки земли в границах земельного участка;

2.1.2. Максимальная площадь застройки участка - 20%;

2.1.3. Кровли традиционного типа: скатные, вальмовые, полувальмовые.

2.2.Реконструкция трансформаторной подстанции с сохранением существующей максимальной высотной отметки.

2.3.Дискретный характер застройки.

2.4.Сохранение существующих фрагментов исторического ограждения кладбища (валунного и металлического на гранитном цоколе).

**Режим использования земель и требования к градостроительным регламентам в границах зоны регулирования застройки и хозяйственной деятельности (ЗРЗ - 3)**

**1. Запрещается:**

1.1.Строительство зданий и сооружений, превышающих по высотным отметкам 9 м от существующей отметки земли в границах земельного участка.

1.2.Реконструкция зданий и сооружений с надстройкой до высотных отметок, превышающих 9 м от существующей отметки земли в границах земельного участка.

1.3.Строительство зданий и сооружений с габаритами плана и местоположением, перекрывающими обзор объекта культурного наследия со стороны Приморского шоссе.

1.4.Создание сплошного фронта застройки.

1.5.Установка ограждений высотой более 2 м.

1.6.Изменение максимальной высотной отметки участка более чем на 1 м.

**2. Разрешается:**

2.1.Строительство зданий и сооружений, реконструкция зданий и сооружений с соблюдением следующих условий:

2.1.1. Максимальная высотная отметка - не превышающая 9 м от существующей отметки земли в границах земельного участка;

2.1.2. Благоустройство территории, прокладка подземных коммуникаций, хозяйственная деятельность в соответствии с назначением участков;

2.1.3. Максимальная площадь застройки участка - 30%;

2.1.4. Кровли традиционного типа: скатные, вальмовые, полувальмовые.

2.2.Дискретный характер застройки.

2.3.Сохранение существующих фрагментов исторического ограждения кладбища (валунного и металлического на гранитном цоколе).

2.4.Сохранение существующего функционального назначения территории (зона объектов санаторно-курортного лечения, отдыха и туризма).

## Статья 78. Требования к архитектурно-градостроительному облику объектов капитального строительства в зонах регулирования застройки и хозяйственной деятельности ЗРЗ-1, ЗРЗ-2, ЗРЗ-3.

Требования к архитектурно-градостроительному облику объектов капитального строительства (далее – требования).

1) К цветовым решениям объектов капитального строительства:

Цветовые решения зданий, строений, сооружений следует принимать в соответствии с рекомендуемыми колористическими палитрами.

Цветовое решение (в том числе ограждений территорий в случае необходимости их установки) должно быть обосновано композиционными решениями здания и гармонично сочетаться с окружающей застройкой территории.

Цветовые решения зданий, строений, сооружений следует принимать в соответствии с рекомендуемыми колористическими палитрами.

1.1) К отделке фасадов:

Традиционная цветовая палитра




1.2) К металлическим элементам фасадов (кровля, ограждения, двери):




2) К отделочным и (или) строительным материалам объектов капитального строительства:

– цоколь должен выполняться из антивандальных негорючих материалов – природный камень (гранит местных пород (серый, серо-розовый. красный и розовый граниты Выборгского массива)), клинкерный кирпич, и другие подобные материалы;

– для объектов общественного назначения, общая площадь которых составляет не более чем 1500 квадратных метров, облицовка фасада должна выполняться из традиционных местных строительных материалов (природных материалов);

– покрытия, полученные на основе лакокрасочных материалов на водной основе (дисперсионные акриловые краски для фасадных работ, дисперсионные силикатные краски, силиконовые краски, золь-силикатные краски, золь-силикатные краски для бетона, известковые краски), при соблюдении требований нормативно-технической документации на проведение окрасочных работ должны обеспечивать срок службы не менее 5 лет в условиях умеренного макроклимата при эксплуатации на открытом воздухе с воздействием любых атмосферных факторов (дождь, ливень, снег, пыль при сильном ветре) при максимальной температуре 40° С, минимальной температуре -45° С и относительной влажности в пределах от 40% до 95%.

В течение данного срока должны быть сохранены защитные свойства покрытия: растрескивание выветривание, отслаивание, сморщивание, образование пузырей - не более 1 балла по ГОСТ 9.407-2015 п. 9.1.2, декоративные свойства (изменение цвета, грязеудержание, меление) - не более 3 баллов по ГОСТ 9.407-2015 п.п. 8.2, 8.3, 8.4.

– скатная кровля выполняется из фальцевого металла, черепицы (керамической, минеральной, металлической, гибкой или аналога), светопрозрачных конструкций.

Не допускается:

– окраска поверхностей, облицованных натуральным (природным) камнем;

– бетонная необлицованная поверхность для первого и цокольного этажа;

– штукатурный фасад по фасадному утеплению из пенополистирола;

– использование бетонных фиброцементных элементов без гидрофобного покрытия;

– металлические элементы отделки с толщиной менее 0,5 мм;

– металлические оцинкованные элементы без лакокрасочного покрытия (кроме ограждения кровли и элементов фасадов, не выходящих на территории общего пользования);

– размещение декоративных элементов, выполненных из пенополистирола, пенополиуретана, минваты с тонким штукатурным слоем, ниже 2 метров над уровнем земли;

– выполнение больших глухих плоскостей фасада из материалов, имитирующих натуральные, с заметно повторяющимся рисунком;

– отделка фасада керамогранитной глянцевой однотонной плиткой 600х600 мм;

– визуально заметные соединения облицовочных элементов, видимые крепежные детали фасадных систем (за исключением матовых панелей с неоднородным покрытием);

– использование белых стеклопакетов ПВХ (за исключением объектов, возводимых за счет бюджетного финансирования);

– использование в качестве материалов ограждения территории бетонных плит и бетонных секций, профилированного листа, колючей проволоки;

– использование в качестве отделочных материалов фасадов объектов капитального строительства:

- штукатурки (штукатурный фасад допускается применять, если окружающая застройка преимущественно выполнена с применением штукатурных фасадов. Работы по выполнению штукатурного фасада должны производиться строго по сертифицированной технологии, должен обеспечиваться длительный срок эксплуатации);
- пластиковых панелей, сотового поликарбоната;
- винилового сайдинга;
- профилированного металлического листа;
- асбестоцементных листов, самоклеящейся пленки, баннерной ткани;
- битумной плитки;
- пластика, профилированных металлических листов, асбестоцементных листов (плоские и волнистые), МГЛ-листов для устройства глухой части лоджии или балкона;
- цветного остекления, не соответствующего цветовому решению объекта капитального строительства, искажающего восприятие архитектурно-градостроительного облика объектов капитального строительства и окружающего их пространства, включая объекты и элементы благоустройства.

3) К размещению технического и инженерного оборудования на фасадах и кровлях объектов капитального строительства.

Техническое и инженерное оборудование фасадов объектов капитального строительства включает в себя системы газоснабжения, освещения, связи, телекоммуникации, видеонаблюдения, кондиционирования и вентиляции воздуха (далее – оборудование).

Оборудование должно располагаться с учетом системы композиционных осей фасадов объекта и иметь комплексный характер.

При строительстве объемно-пластическое решение фасада объекта капитального строительства должно предусматривать скрытое размещение

(декоративные решетки, короба) наружных блоков систем кондиционирования, вентиляции и их комплексов, скрытую систему водоотведения, либо предусматривать их внутреннее размещение. Наружный организованный водосток допускается для объектов этажностью не выше 3 этажей и для отвода воды с козырьков над входами; водосточная система должна применяться с подогревом.

При реконструкции объекта капитального строительства:

– размещение дополнительного оборудования должно обеспечивать сохранность отделки фасада либо ее восстановление;

– при размещении наружных блоков систем кондиционирования и вентиляции на просматриваемых с территорий общего пользования фасадах необходимо применять защитные декоративные решетки, выполненные с учетом архитектурного решения объекта капитального строительства.

Габариты, форма оборудования, декоративных коробов, в которых оно размещено, декоративных решеток не должны ухудшать визуальные характеристики объекта.

Устанавливаемое на фасадах зданий оборудование должно быть окрашено в цвет поверхностей, на которых оно установлено.

Не допускается:

– размещение дополнительного оборудования на фасадах, ориентированных на территории общего пользования.

– размещение оборудования на архитектурных элементах и деталях декора, порталах, козырьках, пилонах, консолях, на настенной росписи, фреске, мозаичном панно, сграффито и иных видах монументального искусства, являющихся частью архитектурного решения фасада;

– наружная открытая прокладка по фасаду подводящих сетей (кроме систем газоснабжения жилых домов этажностью не выше 3 этажей) и иных коммуникаций, прокладка сетей с нарушением пластики фасада;

– размещение оборудования, выступающего от плоскости фасада более чем на 20 см, на высоте менее 2,5 м от уровня земли или крыльца (кроме водосточных труб).

4) К подсветке фасадов объектов капитального строительства:

– предусматривать архитектурную подсветку фасадов для подчеркивания выразительности архитектурного облика в темное время суток с использованием источников белого цвета (теплого спектра).

– архитектурная подсветка зданий должна включать:

- освещение входных групп;
- подсветку информационных знаков и конструкций;
- размещение архитектурно-художественного освещения на фасадах, визуально воспринимаемых со стороны улиц, дорог, территорий общего пользования (для архитектурных доминант, общественно значимых объектов).

5) К объемно-пространственным характеристикам объектов капитального строительства:

– главный фасад вновь строящихся зданий должен быть ориентирован на основные элементы улично-дорожной сети с учетом существующей или планируемой планировочной структуры застройки;

– размеры входной площадки (ширина х глубина) для объектов общественного назначения, общая площадь которых составляет не более чем 1500 квадратных метров, должны быть не менее 2,2 х 2,2 м;

– здание или сооружение не должно создавать визуальный дискомфорт, должно органично вписываться в ландшафт и сохранять масштаб и характер существующей застройки;

– здания необходимо размещать с учетом сложившейся линии застройки улицы (квартала);

– ограждение участка (в случае необходимости его установки) должно выполняться в едином стиле общего архитектурного решения и не должно препятствовать визуальному восприятию фасадов здания со стороны территорий общего пользования;

– если проектируемое в целях строительства или реконструкции здание, строение, сооружение располагается на расстоянии 50 метров и менее от границ лесного массива, парка, водного объекта, земельного участка индивидуальной, блокированной жилой застройки, территории ведения садоводства (далее – объект), его высота должна быть не более половины расстояния до объекта; при этом застройка (за исключением зданий этажностью не выше 4 этажей) должна по высоте носить ступенчатый характер, повышаясь с удалением от объекта в пределах трех линий застройки, высота зданий, строений, сооружений второй и третьей линии застройки должна быть не более 50 % расстояния до объекта;

– высота отдельно стоящих гаражей, предназначенных для хранения автотранспорта, в том числе с разделением на машино-места, при их размещении на расстоянии 25 метров и менее от окон жилых помещений не должна превышать 13 метров;

– открытые стоянки (парковки) автомобилей по длинной стороне должны быть разделены пешеходными зонами (дорожками, проходами) с шагом не более 100 метров;

– для объектов коммерческого назначения, общая площадь которых составляет не более чем 1500 квадратных метров, приобъектные стоянки автомобилей следует размещать в пределах отведенного земельного участка.

6) К архитектурно-стилистическим характеристикам объектов капитального строительства:

– архитектурный облик объекта должен быть подчинен единому стилистическому решению;

– входные группы:

- входы в здание должны быть оборудованы навесами или заглублены в нишу не менее чем на 60 сантиметров;
- входы в здание должны быть организованы на высотной отметке от уровня тротуара не более:

- 0,15 м - вдоль улиц городского значения, а также вдоль площадей;

- 0,45 м - улиц в зонах жилой застройки;

• главные входы в общественные здания должны быть ориентированы на территории общего пользования или к основному подъезду к зданию или сооружению;

– цоколь – должен быть визуально выделен на фасаде и подчеркивать внешний вид всего здания (может быть расположенным в плоскости стены, западающим или выступающим за плоскость стены);

– первый и цокольный этаж:

• должны быть выполнены из облицовочного, прочного и антивандального материала (без применения штукатурки);

• высота первого этажа общественных зданий, нежилого этажа жилищного фонда должна быть не менее 4 м:

- 3,5 м (многоквартирные жилые дома),

- 4 м (многоквартирные жилые дома бизнес-класса и выше);

• процентное соотношение остекления оконных проемов в нежилых помещениях первого и (или) цокольного этажа жилого дома должно быть не менее:

- 80 % - вдоль улиц городского и районного значения, площадей;

- 40 % - 60 % - вдоль улиц в зонах жилой застройки;

– фасад: при использовании нескольких цветовых/фактурных покрытий на площади одного фасада, такие покрытия должны быть отделены выразительными архитектурными элементами;

– архитектурное решение, материал и характер отделки фасадов должны соответствовать историческим аналогам окружающей застройки;

– остекление фасадов – следует выполнять в едином стиле;

– кровля – должна быть традиционного типа: скатная, вальмовая, полувальмовая;

– угол наклона скатной крыши должен составлять от 15 до 45 градусов;

– информационные носители:

• при оформлении необходимо использовать ровные шрифты, без засечек и декоративных элементов;

• на фасаде здания, при необходимости, должны быть предусмотрены места для размещения информационных конструкций в соответствии с общим стилистическим и композиционным решением фасадов здания;

• запрещается использовать крышу зданий для размещения рекламных конструкций.

## Статья 79. Ограничения использования земельных участков и объектов капитального строительства в защитной зоне объекта культурного наследия

1. Защитные зоны объекта культурного наследия устанавливаются в соответствии с Федеральным законом от 25.06.2002 № 73-ФЗ «Об объектах культурного наследия (памятниках истории и культуры) народов Российской Федерации».

2. В границах защитных зон в целях обеспечения сохранности объектов культурного наследия и композиционно-видовых связей (панорам) запрещаются строительство объектов капитального строительства и их реконструкция, связанная с изменением их параметров (высоты, количества этажей, площади), за исключением строительства и реконструкции линейных объектов.

3. Защитная зона объекта культурного наследия прекращает существование со дня внесения в Единый государственный реестр недвижимости сведений о зонах охраны такого объекта культурного наследия, установленных в соответствии со статьей 34 Федерального закона от 25.06.2002 № 73-ФЗ «Об объектах культурного наследия (памятниках истории и культуры) народов Российской Федерации».

Защитная зона объекта культурного наследия также прекращает существование в случае исключения объекта культурного наследия из единого государственного реестра объектов культурного наследия (памятников истории и культуры) народов Российской Федерации.

## Статья 80. Ограничения использования земельных участков и объектов капитального строительства в охранной зоне объектов электроэнергетики (объектов электросетевого хозяйства и объектов по производству электрической энергии)

1. Охранные зоны объектов электросетевого хозяйства устанавливаются в целях обеспечения безопасного и безаварийного функционирования, безопасной эксплуатации объектов электроэнергетики.

2. Использование земельных участков и объектов капитального строительства в границах охранных зон объектов электроэнергетики осуществляется в соответствии с Правилами установления охранных зон объектов электросетевого хозяйства и особых условий использования земельных участков, расположенных в границах таких зон, утвержденными постановлением Правительства Российской Федерации от 24.02.2009 № 160 «О порядке установления охранных зон объектов электросетевого хозяйства и особых условий использования земельных участков, расположенных в границах таких зон».

3. Правила установления охранных зон объектов по производству электрической энергии и особых условий использования земельных участков, расположенных в границах таких зон, утверждены Постановлением Правительства Российской Федерации от 18.11.2013 № 1033.

## Статья 81. Ограничения использования земельных участков и объектов капитального строительства в границах придорожных полос автомобильных дорог

1. Придорожными полосами автомобильной дороги являются территории, которые прилегают с обеих сторон к полосе отвода автомобильной дороги и в границах которых устанавливается особый режим использования земельных участков (частей земельных участков) в целях обеспечения требований безопасности дорожного движения, а также нормальных условий реконструкции, капитального ремонта, ремонта, содержания автомобильной дороги, ее сохранности с учетом перспектив развития автомобильной дороги.

2. Использование придорожных полос автомобильных дорог осуществляется в соответствии с положениями статьи 26 Федерального закона от 08.11.2007 № 257-ФЗ «Об автомобильных дорогах и о дорожной деятельности в Российской Федерации и о внесении изменений в отдельные законодательные акты Российской Федерации».

**Статья 82. Ограничения использования земельных участков и объектов капитального строительства в границах охранных зон трубопроводов (газопроводов, нефтепродуктопроводов)**

1. Использование земельных участков и объектов капитального строительства в границах охранных зон трубопроводов (газопроводов, нефтепродуктопроводов) осуществляется в соответствии с Правилами охраны магистральных газопроводов, утвержденными постановлением Правительства Российской Федерации от 08.09.2017 N 1083 «Об утверждении Правил охраны магистральных газопроводов и о внесении изменений в Положение о представлении в федеральный орган исполнительной власти (его территориальные органы), уполномоченный Правительством Российской Федерации на осуществление государственного кадастрового учета, государственной регистрации прав, ведение Единого государственного реестра недвижимости и предоставление сведений, содержащихся в Едином государственном реестре недвижимости, федеральными органами исполнительной власти, органами государственной власти субъектов Российской Федерации и органами местного самоуправления дополнительных сведений, воспроизводимых на публичных кадастровых картах», Правилами охраны газораспределительных сетей, утвержденными постановлением Правительства Российской Федерации от 20.11.2000 № 878, Сводом правил «СП 36.13330.2012. Свод правил. Магистральные трубопроводы. Актуализированная редакция СНиП 2.05.06-85*», если положениями о зонах с особыми условиями использования территории, утвержденными Правительством Российской Федерации в соответствии со статьей 106 Земельного кодекса Российской Федерации, не установлены иные требования и ограничения.

**Статья 83. Ограничения использования земельных участков и объектов капитального строительства в охранной зоне линий и сооружений связи**

1. Использование земельных участков и объектов капитального строительства в границах охранных зон линий и сооружений связи осуществляется в соответствии с Правилами охраны линий и сооружений связи Российской Федерации, утвержденными постановлением Правительства Российской Федерации от 09.06.1995 № 578 «Об утверждении Правил охраны линий и сооружений связи Российской Федерации».

**Статья 84. Ограничения использования земельных участков и объектов капитального строительства в зоне охраняемого военного объекта, охранной зоне военного объекта, запретных и специальных зонах, устанавливаемых в связи с размещением указанных объектов**

1. Ограничения устанавливаются в соответствии с постановлением Правительства Российской Федерации от 05 мая 2014 года № 405 «Об установлении запретных и иных зон с особыми условиями использования земель для обеспечения функционирования военных объектов Вооруженных Сил Российской Федерации, других войск, воинских формирований и органов, выполняющих задачи в области обороны страны».

2. На территории зоны охраняемого военного объекта строительство объектов капитального строительства, ввод в эксплуатацию оборудования, создающего искусственные, в том числе индустриальные, радиопомехи, а также размещение и эксплуатация стационарного или переносного приемо-передающего оборудования с мощностью передатчиков более 5 Вт осуществляются исключительно по согласованию с федеральным органом исполнительной власти (федеральным государственным органом), в ведении которого находится военный объект. При этом параметры электромагнитной совместимости оборудования, создающего радиопомехи военному объекту, определяются по внешней границе зоны охраняемого военного объекта.

На территории зоны охраняемого военного объекта не допускается ликвидация дорог и переправ, а также осушение и отведение русел рек.

## Статья 85. Ограничения использования земельных участков и(или) объектов капитального строительства в границах охранных зон стационарных пунктов наблюдений за состоянием окружающей среды, ее загрязнением

1. Использование земельных участков и объектов капитального строительства в границах охранных зон стационарных пунктов наблюдений за состоянием окружающей среды осуществляется в соответствии с Положением об охранной зоне стационарных пунктов наблюдений за состоянием окружающей среды, ее загрязнением, утвержденным постановлением Правительства Российской Федерации от 17.03.2021 № 392 «Об утверждении Положения об охранной зоне стационарных пунктов наблюдений за состоянием окружающей среды, ее загрязнением, о признании утратившим силу постановления Правительства Российской Федерации от 27 августа 1999 г. № 972 и признании не действующим на территории Российской Федерации постановления Совета Министров СССР от 6 января 1983 г. № 19».

2. Охранная зона считается установленной, измененной или прекращенной со дня внесения соответствующих сведений о границах охранной зоны в Единый государственный реестр недвижимости.

## Статья 86. Ограничения использования земельных участков и объектов капитального строительства в границах водоохранных зон и прибрежных защитных полос

1. Водоохранными зонами являются территории, которые примыкают к береговой линии (границам водного объекта) морей, рек, ручьев, каналов, озер, водохранилищ и на которых устанавливается специальный режим осуществления хозяйственной и иной деятельности в целях предотвращения загрязнения, засорения, заиления указанных водных объектов и истощения их вод, а также

сохранения среды обитания водных биологических ресурсов и других объектов животного и растительного мира.

2. Содержание специального режима в водоохранных зонах определено Водным кодексом Российской Федерации.

3. В границах водоохранных зон устанавливаются прибрежные защитные полосы, на территориях которых в соответствии с Водным кодексом Российской Федерации вводятся дополнительные ограничения хозяйственной и иной деятельности.

4. Ограничения на территориях, прилегающих к водным объектам, установлены статьями 6, 65 Водного кодекса Российской Федерации.

Ширина водоохранных зон и прибрежных защитных полос определяется в соответствии с Водным кодексом Российской Федерации.

## Статья 87. Ограничения использования земельных участков и объектов капитального строительства в зонах затопления и подтопления

1. Зоны затопления, подтопления устанавливаются, изменяются в отношении территорий, подверженных негативному воздействию вод и не обеспеченных определенными Водным кодексом Российской Федерации сооружениями и(или) методами инженерной защиты.

Использование земельных участков и(или) объектов капитального строительства в границах зон затопления, подтопления осуществляется в соответствии с Водным кодексом Российской Федерации.

2. В соответствии с пунктом 16 статьи 1 Водного кодекса Российской Федерации затопление и подтопление являются одними из возможных форм негативного воздействия вод на определенные территории и объекты. Установление зон затопления и подтопления является специальным защитным мероприятием и осуществляется для предотвращения негативного воздействия вод и ликвидации его последствий.

3. Порядок установления зон затопления, подтопления и их границы определяются на основании постановления Правительства Российской Федерации от 18.04.2014 № 360 «О зонах затопления, подтопления».

## Статья 88. Ограничения использования земельных участков и объектов капитального строительства в санитарно-защитной зоне

1. Порядок установления, изменения и прекращения существования санитарно-защитных зон, а также особые условия использования земельных участков, расположенных в границах санитарно-защитных зон осуществляется на основании Постановления Правительства Российской Федерации от 03.03.2018 № 222 «Об утверждении Правил установления санитарно-защитных зон и использования земельных участков, расположенных в границах санитарно-защитных зон».

2. В границах санитарно-защитных зон не допускается использование земельных участков в целях:

а) размещения жилой застройки, объектов образовательного и медицинского назначения, спортивных сооружений открытого типа, организаций отдыха детей и их оздоровления, зон рекреационного назначения и для ведения садоводства;

б) размещения объектов для производства и хранения лекарственных средств, объектов пищевых отраслей промышленности, оптовых складов продовольственного сырья и пищевой продукции, комплексов водопроводных сооружений для подготовки и хранения питьевой воды, использования земельных участков в целях производства, хранения и переработки сельскохозяйственной продукции, предназначенной для дальнейшего использования в качестве пищевой продукции, если химическое, физическое и (или) биологическое воздействие объекта, в отношении которого установлена санитарно-защитная зона, приведет к нарушению качества и безопасности таких средств, сырья, воды и продукции в соответствии с установленными к ним требованиями.

## Статья 89. Ограничения использования земельных участков и объектов капитального строительства в зоне минимальных расстояний до магистральных или промышленных трубопроводов (газопроводов, нефтепродуктопроводов)

1. Ограничения использования земельных участков и объектов капитального строительства в границах зон минимальных расстояний до газопроводов (газораспределительной сети) устанавливаются в соответствии с Правилами охраны газораспределительных сетей, утвержденных постановлением Правительства Российской Федерации от 20.11.2000 № 878 «Об утверждении Правил охраны газораспределительных сетей».

2. Минимально допустимые расстояния от газораспределительной сети до зданий и сооружений, не относящихся к этой сети, устанавливаются при проектировании и строительстве этой сети, зданий и сооружений в целях обеспечения их безопасности, а также находящихся в них людей в случае возникновения аварийной ситуации на газораспределительной сети.

3. На земельных участках в границах зоны минимальных расстояний до магистральных или промышленных трубопроводов (газопроводов) может быть введен особый режим использования, ограничивающий или запрещающий те виды деятельности, которые несовместимы с целями установления данной зоны.

4. Правообладатели земельных участков в границах зоны минимальных расстояний до магистральных или промышленных трубопроводов (газопроводов) не могут осуществлять строительство (реконструкцию) зданий, строений, сооружений без согласования с собственником системы газоснабжения.

## Статья 90. Ограничения использования земельных участков и объектов капитального строительства в зонах санитарной охраны источников питьевого и хозяйственно-бытового водоснабжения

Ограничения использования земельных участков и объектов капитального строительства в границах зон санитарной охраны источников питьевого и

хозяйственно-бытового водоснабжения устанавливаются в соответствии с действующим законодательством Российской Федерации.

Для водных объектов, используемых для целей питьевого и хозяйственно-бытового водоснабжения, в том числе подземных, устанавливаются зоны санитарной охраны в составе трех поясов в соответствии с законодательством о санитарно-эпидемиологическом благополучии населения.

Мероприятия по организации, режиму содержания и охране территорий в границах зон санитарной охраны источников водоснабжения и водопроводных сооружений (далее -ЗСО), в соответствии с СанПиН 2.1.4.1110-02 «Зоны санитарной охраны источников водоснабжения и водопроводов питьевого назначения».

Основные мероприятия на территории ЗСО

1. Общие требования

1.1. Мероприятия предусматриваются для каждого пояса ЗСО в соответствии с его назначением. Они могут быть единовременными, осуществляемыми до начала эксплуатации водозабора, либо постоянными, режимного характера.

1.2. Объем указанных ниже основных мероприятий на территории ЗСО при наличии соответствующего обоснования должен быть уточнен и дополнен применительно к конкретным природным условиям и санитарной обстановке с учетом современного и перспективного хозяйственного использования территории в районе ЗСО.

2. Мероприятия на территории ЗСО подземных источников водоснабжения

Целью мероприятий является сохранение постоянства природного состава воды в водозаборе путем устранения и предупреждения возможности ее загрязнения.

2.1. Мероприятия по первому поясу

2.1.1. Территория первого пояса ЗСО должна быть спланирована для отвода поверхностного стока за ее пределы, озеленена, ограждена и обеспечена охраной. Дорожки к сооружениям должны иметь твердое покрытие.

2.1.2. Не допускается посадка высокоствольных деревьев, все виды строительства, не имеющие непосредственного отношения к эксплуатации, реконструкции и расширению водопроводных сооружений, в том числе прокладка трубопроводов различного назначения, размещение жилых и хозяйственно - бытовых зданий, проживание людей, применение ядохимикатов и удобрений.

2.1.3. Здания должны быть оборудованы канализацией с отведением сточных вод в ближайшую систему бытовой или производственной канализации или на местные станции очистных сооружений, расположенные за пределами первого пояса ЗСО с учетом санитарного режима на территории второго пояса.

В исключительных случаях при отсутствии канализации должны устраиваться водонепроницаемые приемники нечистот и бытовых отходов, расположенные в местах, исключающих загрязнение территории первого пояса ЗСО при их вывозе.

2.1.4. Водопроводные сооружения, расположенные в первом поясе зоны санитарной охраны, должны быть оборудованы с учетом предотвращения возможности загрязнения питьевой воды через оголовки и устья скважин, люки и переливные трубы резервуаров и устройства заливки насосов.

2.1.5. Все водозаборы должны быть оборудованы аппаратурой для систематического контроля соответствия фактического дебита при эксплуатации водопровода проектной производительности, предусмотренной при его проектировании и обосновании границ ЗСО.

2.2. Мероприятия по второму и третьему поясам

2.2.1. Выявление, тампонирование или восстановление всех старых, бездействующих, дефектных или неправильно эксплуатируемых скважин, представляющих опасность в части возможности загрязнения водоносных горизонтов.

2.2.2. Бурение новых скважин и новое строительство, связанное с нарушением почвенного покрова, производится при обязательном согласовании с центром государственного санитарно - эпидемиологического надзора.

2.2.3. Запрещение закачки отработанных вод в подземные горизонты, подземного складирования твердых отходов и разработки недр земли.

2.2.4. Запрещение размещения складов горюче - смазочных материалов, ядохимикатов и минеральных удобрений, накопителей промстоков, шламохранилищ и других объектов, обусловливающих опасность химического загрязнения подземных вод.

Размещение таких объектов допускается в пределах третьего пояса ЗСО только при использовании защищенных подземных вод, при условии выполнения специальных мероприятий по защите водоносного горизонта от загрязнения при наличии санитарно - эпидемиологического заключения центра государственного санитарно - эпидемиологического надзора, выданного с учетом заключения органов геологического контроля.

2.2.5. Своевременное выполнение необходимых мероприятий по санитарной охране поверхностных вод, имеющих непосредственную гидрологическую связь с используемым водоносным горизонтом, в соответствии с гигиеническими требованиями к охране поверхностных вод.

2.3. Мероприятия по второму поясу

Кроме мероприятий, указанных в разделе 2.2, в пределах второго пояса ЗСО подземных источников водоснабжения подлежат выполнению следующие дополнительные мероприятия:

2.3.1. Не допускается:

- размещение кладбищ, скотомогильников, полей ассенизации, полей фильтрации, навозохранилищ, силосных траншей, животноводческих и птицеводческих предприятий и других объектов, обусловливающих опасность микробного загрязнения подземных вод;
- применение удобрений и ядохимикатов;
- рубка леса главного пользования и реконструкции.

2.3.2. Выполнение мероприятий по санитарному благоустройству территории населенных пунктов и других объектов (оборудование канализацией, устройство водонепроницаемых выгребов, организация отвода поверхностного стока и др.).

# ПРАВИЛА ЗЕМЛЕПОЛЬЗОВАНИЯ И ЗАСТРОЙКИ ПРИМОРСКОГО ГОРОДСКОГО ПОСЕЛЕНИЯ ВЫБОРГСКОГО МУНИЦИПАЛЬНОГО РАЙОНА ЛЕНИНГРАДСКОЙ ОБЛАСТИ ПРИМЕНИТЕЛЬНО К ЧАСТИ ТЕРРИТОРИИ

## Карта градостроительного зонирования (Лист 1)

### Границы

- Государственная граница Российской Федерации
- Субъекта Российской Федерации
- Муниципального района
- Городского поселения
- Населенного пункта по сведениям Генерального плана
- Земельного участка, сведения о которой внесены в ЕГРН на март 2025 г.

### Схема границ Приморского городского поселения

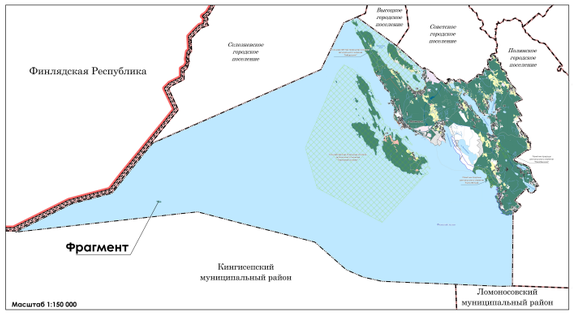


Масштаб 1:150 000

### Населенные пункты

1 - д. Александровка
2 - п. Балтийское
3 - п. Вязы
4 - п. Глебычево
5 - п. Ермилово
6 - п. Заречье
7 - п. Зеркальный
8 - д. Камышовка
9 - п. Ключевое
10 - п. Красная Долина
11 - п. Краснофлотское
12 - п. Лужки
13 - п. Малышево
14 - п. Мамонтовка
15 - п. Мысовое
16 - п. Озерки
17 - п. Пионерское
18 - п. Прибылово
19 - г. Приморск
20 - п. Рябово
21 - д. Тарасовское

### Фрагмент. Остров Соммерс



Масштаб 1:5 000

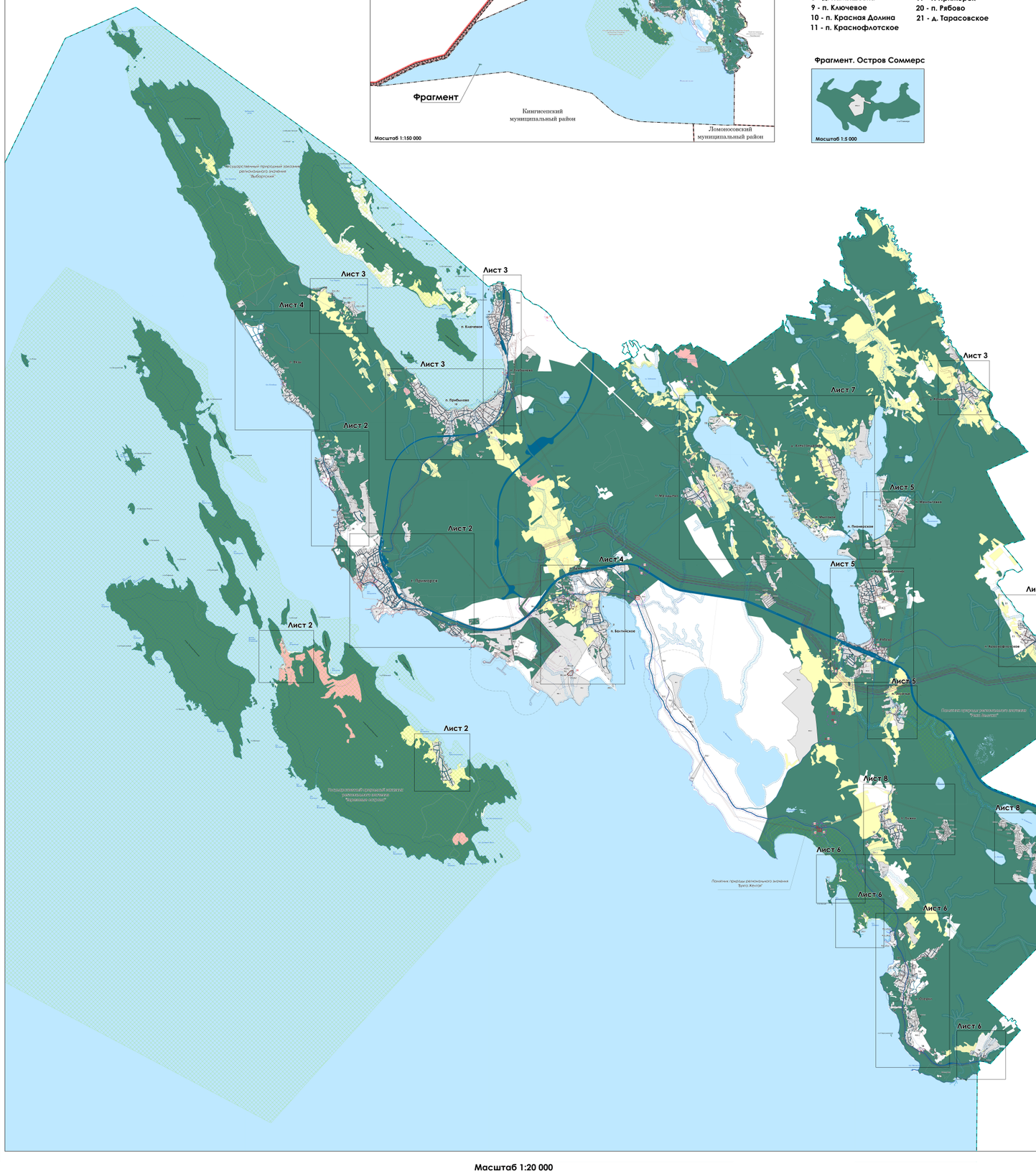


Масштаб 1:20 000

### Территориальные зоны, установленные на Листах 1-8

**Жилые зоны**

- ТЖ.1 — Зона застройки индивидуальными жилыми домами (ТЖ.1)
- ТЖ.1_О2 — Зона застройки индивидуальными жилыми домами в границах ООПТ «Березовые острова» (ТЖ.1_О2)
- ТЖ.1_ТР3.1 — Зона застройки индивидуальными жилыми домами в границах ТР3 «Приморская» (ТЖ.1_ТР3.1)
- ТЖ.1_ТР3.2 — Зона застройки индивидуальными жилыми домами в границах ТР3 «Берег Финского залива» (ТЖ.1_ТР3.2)
- ТЖ.1.1 — Зона застройки индивидуальными жилыми домами (ТЖ.1.1)
  - ТЖ.1.1-ЗОЛ — Подзона зоны застройки индивидуальными жилыми домами (ТЖ.1.1-ЗОЛ)
  - ТЖ.1.1-ЗР3-1 — Подзона зоны застройки индивидуальными жилыми домами (ТЖ.1.1-ЗР3-1)
  - ТЖ.1.1-ЗР3-2 — Подзона зоны застройки индивидуальными жилыми домами (ТЖ.1.1-ЗР3-2)
- ТЖ.2 — Зона застройки малоэтажными многоквартирными жилыми домами (ТЖ.2)
- ТЖ.3 — Зона застройки среднеэтажными жилыми домами (ТЖ.3)
- ТЖ.4 — Зона застройки многоэтажными жилыми домами (ТЖ.4)

**Общественно-деловые зоны**

- ТД.1 — Многофункциональная общественно-деловая зона (ТД.1)
  - ТД.1-ЗР3-1 — Подзона многофункциональной общественно-деловой зоны (ТД.1-ЗР3-1)
- ТД.1_ТР3.1 — Многофункциональная общественно-деловая зон в границах ТР3 «Приморская» (ТД.1_ТР3.1)
- ТД.1_ТР3.2 — Многофункциональная общественно-деловая зона в границах ТР3 "Берег Финского залива" (ТД.1_ТР3.2)
- ТД.2 — Зона специализированной общественной застройки (ТД.2)
- ТД.3 — Зона размещения объектов специализированной общественной застройки объектов культурного наследия (ТД.3)
  - ТД.3-ЗОЛ — Подзона зоны размещения объектов специализированной общественной застройки объектов культурного наследия (ТД.3-ЗОЛ)
- ТД.3.1 — Зона специализированной общественной застройки (культовых зданий и сооружений) (ТД.3.1)
- ТД.3.1_О2 — Зона специализированной общественной застройки (культовых зданий и сооружений) в границах ООПТ «Березовые острова» (ТД.3.1_О2)
- ТЖД.1 — Зона смешанной и общественно-деловой застройки (ТЖД.1)

**Производственные зоны**

- ТП.1 — Производственная зона размещения объектов, санитарно-защитная зона которых не превышает 1000 метров (ТП.1)
- ТП.3 — Производственная зона размещения объектов, санитарно-защитная зона которых не превышает 300 метров (ТП.3)
  - ТП.3-Д.1 — Подзона производственной зоны для размещения объектов, санитарно-защитная зона которых не превышает 300 метров в границах достопримечательного места «Батарея Хумалайоки, Комплекс - Батарея на 4 пушки 35 калибра» (Зона I) (ТП.3-Д.1)
  - ТП.3-Д.2 — Подзона производственной зоны для размещения объектов, санитарно-защитная зона которых не превышает 300 метров в границах достопримечательного места «Батарея Хумалайоки, Комплекс - Батарея на 4 пушки 35 калибра» (Зона II) (ТП.3-Д.2)
- ТП.4 — Производственная зона размещения объектов, санитарно-защитная зона которых не превышает 100 метров (ТП.4)
  - ТП.4-О1 — Подзона производственной зоны размещения объектов, санитарно-защитная зона которых не превышает 100 метров в границах ООПТ «Выборгский» (ТП.4-О1)
- ТП.4.1 — Производственная зона размещения объектов, санитарно-защитная зона которых не превышает 100 метров (ТП.4.1)
- ТП.5 — Производственная зона размещения объектов, санитарно-защитная зона которых не превышает 50 метров (ТП.5)
- ТП.5.1 — Производственная зона размещения объектов, санитарно-защитная зона которых не превышает 50 метров (ТП.5.1)
- ТК.1 — Коммунально-складская зона (ТК.1)
- ТК.1.1 — Коммунально-складская зона (ТК.1.1)
- ТК.1_ТР3.2 — Коммунально-складская зона в границах ТР3 «Берег Финского залива» (ТК.1_ТР3.2)

**Зоны объектов инженерной и транспортной инфраструктур**

- ТИ.1 — Зона инженерной инфраструктуры (ТИ.1)
- ТИ.1_ТР3.1 — Зона инженерной инфраструктуры в границах ТР3 «Приморская» (ТИ.1_ТР3.1)
  - ТИ.1_ТР3.1-ЗР3-3 — Подзона зоны инженерной инфраструктуры (ТИ.1_ТР3.1-ЗР3-3)
- ТИ.1.1 — Зона инженерной инфраструктуры (ТИ.1.1)
- ТТ.1 — Зона транспортной инфраструктуры (ТТ.1)
- ТТ.1.1 — Зона транспортной инфраструктуры (ТТ.1.1)
- ТПК.1 — Зона портовых комплексов (ТПК.1)
  - ТПК.1-Д.2 — Подзона зоны портовых комплексов в границах достопримечательного места «Батарея Хумалайоки, Комплекс - Батарея на 4 пушки 35 калибра», (Зона II) (ТПК.1-Д.2)

**Зоны сельскохозяйственного использования**

- ТСХ.1 — Зона садоводческих или огороднических некоммерческих товариществ (ТСХ.1)
- ТСХ.1.1 — Зона садоводческих или огороднических некоммерческих товариществ (ТСХ.1.1)
- ТСХ.1.1_ТР3.1 — Зона садоводческих или огороднических некоммерческих товариществ в границах ТР3 «Приморская» (ТСХ.1.1_ТР3.1)
- ТСХ.1.1_ТР3.2 — Зона садоводческих или огороднических некоммерческих товариществ в границах ТР3 «Берег Финского залива» (ТСХ.1.1_ТР3.2)
- ТСХ.3 — Зона для ведения личных подсобных хозяйств (ТСХ.3)
- ТСХ.3_ТР3.1 — Зона для ведения личных подсобных хозяйств в границах ТР3 «Приморская» (ТСХ.3_ТР3.1)
- ТСХ.4 — Зона сельскохозяйственного использования (ТСХ.4)

**Зоны рекреационного назначения**

- ТР.1 — Зона озелененных территорий общего пользования (ТР.1)
  - ТР.1-ЗОЛ — Подзона зоны озелененных территорий общего пользования (ТР.1-ЗОЛ)
  - ТР.1-ЗР3-1 — Подзона зоны озелененных территорий общего пользования (ТР.1-ЗР3-1)
  - ТР.1-О1 — Подзона зоны озелененных территорий общего пользования в границах ООПТ «Выборгский» (ТР.1-О1)
- ТР.1_О2 — Зона озелененных территорий общего пользования в границах ООПТ «Березовые острова» (ТР.1_О2)
- ТР.2 — Зона объектов отдыха и туризма (ТР.2)
- ТР.2.1 — Зона объектов отдыха и туризма (ТР.2.1)
- ТР.2.1_ТР3.1 — Зона объектов отдыха и туризма в границах ТР3 «Приморская» (ТР.2.1_ТР3.1)
- ТР.2.1_ТР3.2 — Зона объектов отдыха и туризма в границах ТР3 «Берег Финского залива» (ТР.2.1_ТР3.2)
- ТР.3 — Зона в границах территорий, используемых и предназначенных для отдыха, туризма, занятий физической культурой и спортом озера Зеркальное (ТР.3)
- ТР.3.1 — Зона в границах территорий, используемых и предназначенных для отдыха, туризма, занятий физической культурой и спортом озера Зеркальное (ТР.3.1)
- ТР.4 — Зона объектов физической культуры и массового спорта (ТР.4)
- ТР.5 — Зона пляжей (ТР.5)

**Зоны специального назначения**

- ТСН.1 — Зона кладбищ (ТСН.1)
- ТСН.1.1 — Зона кладбищ (ТСН.1.1)
- ТСН.2 — Зона озелененных территорий специального назначения (ТСН.2)
- ТВ.1 — Зона режимных территорий (ТВ.1)

**Иные зоны**

- ТПЛ.1 — Зона природных ландшафтов (ТПЛ.1)

### Зоны с особыми условиями использования территорий

- Защитная зона объекта культурного наследия *
- Охранная зона объектов электроэнергетики (объектов электросетевого хозяйства и объектов по производству электрической энергии)
- Придорожные полосы автомобильных дорог
- Охранная зона трубопроводов (газопроводов, нефтепродуктопроводов)
- Охранная зона линий и сооружений связи
- Зона охраняемого военного объекта, охранная зона военного объекта, запретные и специальные зоны, устанавливаемые в связи с размещением указанных объектов
- Охранная зона стационарных пунктов наблюдений за состоянием окружающей среды, ее загрязнением
- Водоохранная зона
- Прибрежная защитная полоса
- Зона затопления
- Зона подтопления
- Санитарно-защитная зона
- Зона санитарной охраны источников питьевого и хозяйственно-бытового водоснабжения:
  - пояс 1
  - пояс 2
  - пояс 3
- Охранная зона геодезических пунктов государственной геодезической сети, нивелирных пунктов государственной нивелирной сети и гравиметрических пунктов государственной гравиметрической сети
- Зона минимальных расстояний до магистральных или или технологических трубопроводов (газопроводов, нефтепродуктопроводов)
- Зоны охраны объекта культурного наследия регионального значения «Кирха»
  - ЗОЛ — Зона охраняемого природного ландшафта (ЗОЛ)
  - ЗР3-1 — Зона регулирования застройки и хозяйственной деятельности (ЗР3-1)
  - ЗР3-2 — Зона регулирования застройки и хозяйственной деятельности (ЗР3-2)
  - ЗР3-3 — Зона регулирования застройки и хозяйственной деятельности (ЗР3-3)

* В соответствии со статьей 34.1 Федерального закона от 25.06.2002 №73-ФЗ "Об объектах культурного наследия (памятниках истории и культуры) народов Российской Федерации"

### Особо охраняемые природные территории

- Существующие

### Туристско-рекреационная зона

- Туристско-рекреационная зона "Приморская"
- Туристско-рекреационная зона «Берег Финского залива»

### Объекты культурного наследия

- Территории объекта культурного наследия
- Граница территории объекта культурного наследия регионального значения - достопримечательное место «Береговая батарея Хумалайоки, Батарея на 4 пушки 35 калибра»
- 1 — Экспликационный номер объекта культурного наследия

**Экспликация объектов культурного наследия**

| № на карте | Статус | Наименование объекта | Вид объекта |
|---|---|---|---|
| 1 | Регионального значения | «Кирха» | Памятник |
| 2 | Регионального значения | «Братское захоронение советских воинов, погибших в 1939-40 гг. и в 1941-44 гг.» | Памятник |
| 3 | Регионального значения | «Братское захоронение советских воинов, погибших в 1939-40 гг. и в 1941-44 гг.» | Памятник |
| 4 | Регионального значения | «Братское захоронение советских воинов, погибших в 1941-44 гг.» | Памятник |
| 5 | Регионального значения | «Братское захоронение советских воинов, погибших в 1939-40 гг. и в 1941-44 гг.» | Памятник |
| 6 | Регионального значения | «Братское захоронение советских воинов, погибших в 1939-40 и в 1941-44 гг.» | Памятник |
| 7 | Регионального значения | «Братское захоронение советских воинов, погибших в 1939-40 гг.» | Памятник |
| 8 | Регионального значения | «Братская могила советских воинов, погибших в 1941-44гг.» | Памятник |
| 9 | Регионального значения | «Братское захоронение советских воинов, погибших в 1939-40 гг. и в 1941-44 гг.» | Памятник |
| 10 | Регионального значения | «Братское захоронение советских воинов, погибших в 1939-40 гг. и в 1941-44 гг.» | Памятник |
| 11 | Регионального значения | «Пункт корректировки артиллерийского огня укрепленного узла Кайпиала», 1920-е гг. | Памятник в составе Ансамбля |
| 12 | Регионального значения | «Убежище укрепленного узла Рёмлётти», 1920-е гг. | Памятник в составе Ансамбля |
| 13 | Регионального значения | «ДОТ №2 укрепленного узла Хумалаоки», 1920-е гг. | Памятник в составе Ансамбля |
| 14 | Регионального значения | «ДОТ №3 укрепленного узла Хумалаоки», 1920-е гг. | Памятник в составе Ансамбля |
| 15 | Регионального значения | «ДОТ №4 укрепленного узла Хумалаоки», 1920-е гг. | Памятник в составе Ансамбля |
| 16 | Регионального значения | «Линии надолбов укрепленного узла Хумалаоки», 1920-е гг. | Памятник в составе Ансамбля |
| 17 | Регионального значения | «ДОТ №3 укрепленного узла Колкахах», 1920-е гг. | Памятник в составе Ансамбля |
| 18 | Регионального значения | «ДОТ №1 укрепленного узла Инки лях», 1920-1930-е гг. | Памятник в составе Ансамбля |
| 19 | Регионального значения | «ДОТ №2 укрепленного узла Инкилях», 1920-1930-е гг. | Памятник в составе Ансамбля |
| 20 | Регионального значения | «ДОТ №3 укрепленного узла Инкилях», 1920-1930-е гг. | Памятник в составе Ансамбля |
| 21 | Регионального значения | «ДОТ №4 укрепленного узла Инкилях», 1920-1930-е гг. | Памятник в составе Ансамбля |
| 22 | Регионального значения | «ДОТ №5 укрепленного узла Инкилях», 1920-1930-е гг. | Памятник в составе Ансамбля |
| 23 | Регионального значения | «ДОТ №6 укрепленного узла Инкилях», 1920-1930-е гг. | Памятник в составе Ансамбля |
| 24 | Регионального значения | «ДОТ №7 укрепленного узла Инкилях», 1920-1930-е гг. | Памятник в составе Ансамбля |
| 25 | Регионального значения | «Линия заграждений укрепленного узла Инкилях», 1920-1930-е гг. | Памятник в составе Ансамбля |
| 26 | Регионального значения | «Береговая батарея Хумалайоки, Батарея на 4 пушки 35 калибра» | Достопримечательное место |

### Территории, для которых градостроительный регламент не устанавливается

- Земли лесного фонда
- Земли сельскохозяйственного назначения
- Земли запаса
- Земли, покрытые поверхностными водами

# ПРАВИЛА ЗЕМЛЕПОЛЬЗОВАНИЯ И ЗАСТРОЙКИ ПРИМОРСКОГО ГОРОДСКОГО ПОСЕЛЕНИЯ ВЫБОРГСКОГО МУНИЦИПАЛЬНОГО РАЙОНА ЛЕНИНГРАДСКОЙ ОБЛАСТИ ПРИМЕНИТЕЛЬНО К ЧАСТИ ТЕРРИТОРИИ

## Карта градостроительного зонирования (Лист 2)

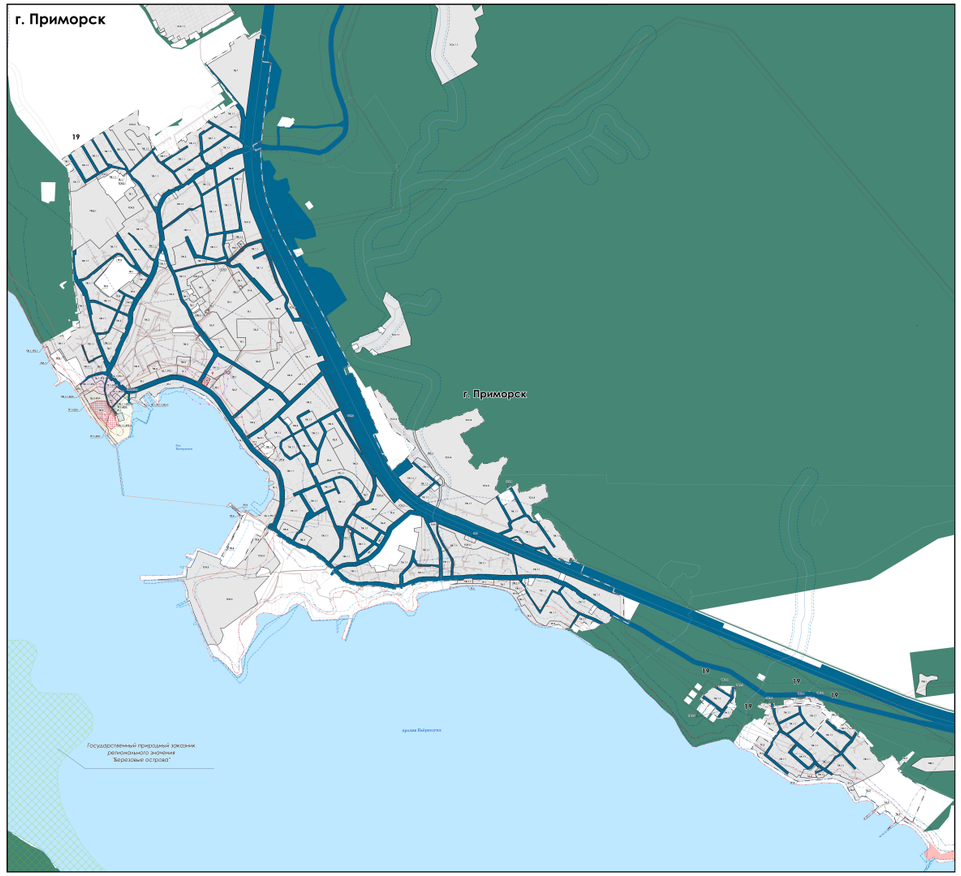


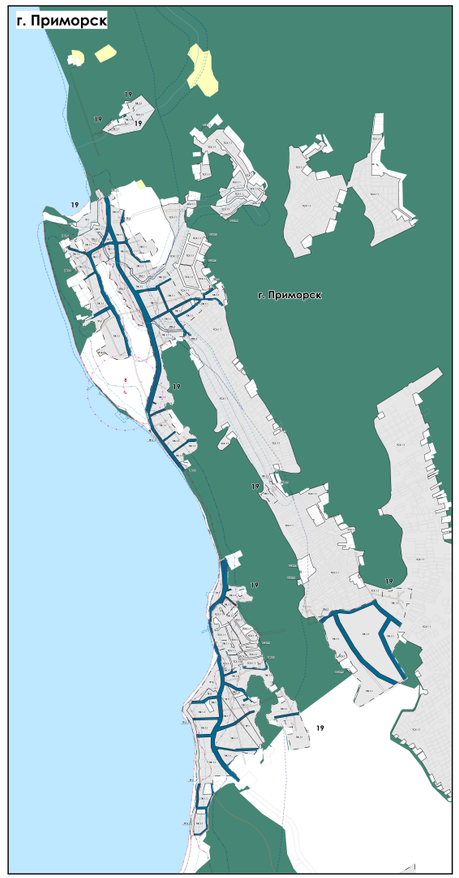


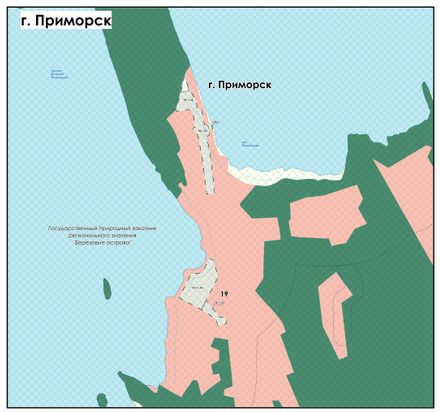


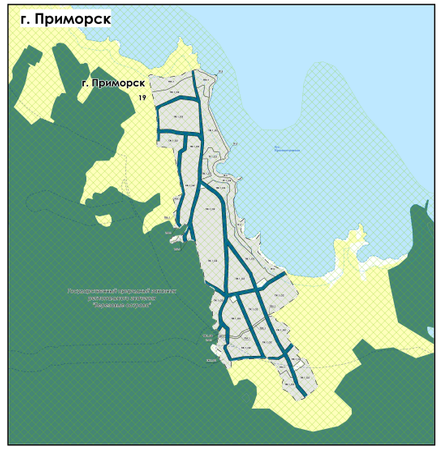


### Населенные пункты

19 — город Приморск

### Границы

Населенного пункта по сведениям Генерального плана

Земельного участка, сведения о которой внесены в ЕГРН на март 2025 г.

### Территориальные зоны

Жилые зоны

- ТЖ.1_О2 — Зона застройки индивидуальными жилыми домами в границах ООПТ «березовые острова» (ТЖ.1_О2)
- ТЖ.1_ТРЗ.1 — Зона застройки индивидуальными жилыми домами в границах ТРЗ «Приморская» (ТЖ.1_ТРЗ.1)
- ТЖ.1.1 — Зона застройки индивидуальными жилыми домами (ТЖ.1.1)
  - ТЖ.1.1-ЗОЛ — Подзона зоны застройки индивидуальными жилыми домами (ТЖ.1.1-ЗОЛ)
  - ТЖ.1.1-ЗРЗ-1 — Подзона зоны застройки индивидуальными жилыми домами (ТЖ.1.1-ЗРЗ-1)
  - ТЖ.1.1-ЗРЗ-2 — Подзона зоны застройки индивидуальными жилыми домами (ТЖ.1.1-ЗРЗ-2)
- ТЖ.2 — Зона застройки малоэтажными многоквартирными жилыми домами (ТЖ.2)
- ТЖ.3 — Зона застройки среднеэтажными жилыми домами (ТЖ.3)
- ТЖ.4 — Зона застройки многоэтажными жилыми домами (ТЖ.4)

Общественно-деловые зоны

- ТД.1 — Многофункциональная общественно-деловая зона (ТД.1)
  - ТД.1-ЗРЗ-1 — Подзона многофункциональной общественно-деловой зоны (ТД.1-ЗРЗ-1)
- ТД.1_ТРЗ.1 — Многофункциональная общественно-деловая зон в границах ТРЗ «Приморская» (ТД.1_ТРЗ.1)
- ТД.2 — Зона специализированной общественной застройки (ТД.2)
- ТД.3 — Зона размещения объектов специализированной общественной застройки объектов культурного наследия (ТД.3)
  - ТД.3-ЗОЛ — Подзона зоны размещения объектов специализированной общественной застройки объектов культурного наследия (ТД.3-ЗОЛ)
- ТД.3.1 — Зона специализированной общественной застройки (культовых зданий и сооружений) (ТД.3.1)
- ТД.3.1_О2 — Зона специализированной общественной застройки (культовых зданий и сооружений) в границах ООПТ «Березовые острова» (ТД.3.1_О2)
- ТЖД.1 — Зона смешанной и общественно-деловой застройки (ТЖД.1)

Производственные зоны

- ТП.4 — Производственная зона размещения объектов, санитарно-защитная зона которых не превышает 100 метров (ТП.4)
- ТП.5 — Производственная зона размещения объектов, санитарно-защитная зона которых не превышает 50 метров (ТП.5)
- ТК.1 — Коммунально-складская зона (ТК.1)

Зоны объектов инженерной и транспортной инфраструктур

- ТИ.1 — Зона инженерной инфраструктуры (ТИ.1)
- ТИ.1_ТРЗ.1 — Зона инженерной инфраструктуры в границах ТРЗ «Приморская» (ТИ.1_ТРЗ.1)
  - ТИ.1_ТРЗ.1-ЗРЗ-3 — Подзона зоны инженерной инфраструктуры (ТИ.1_ТРЗ.1-ЗРЗ-3)
- ТТ.1 — Зона транспортной инфраструктуры (ТТ.1)
- ТПК.1 — Зона портовых комплексов (ТПК.1)

Зоны сельскохозяйственного использования

- ТСХ.1.1 — Зона садоводческих или огороднических некоммерческих товариществ (ТСХ.1.1)
- ТСХ.3 — Зона для ведения личных подсобных хозяйств (ТСХ.3)
- ТСХ.4 — Зона сельскохозяйственного использования (ТСХ.4)

Зоны рекреационного назначения

- ТР.1 — Зона озелененных территорий общего пользования (ТР.1)
  - ТР.1-ЗОЛ — Подзона зоны озелененных территорий общего пользования (ТР.1-ЗОЛ)
  - ТР.1-ЗРЗ-1 — Подзона зоны озелененных территорий общего пользования (ТР.1-ЗРЗ-1)
- ТР.1_О2 — Зона озелененных территорий общего пользования в границах ООПТ «березовые острова» (ТР.1_О2)
- ТР.2 — Зона объектов отдыха и туризма (ТР.2)
- ТР.2.1 — Зона объектов отдыха и туризма (ТР.2.1)
- ТР.3 — Зона в границах территорий, используемых и предназначенных для отдыха, туризма, занятий физической культурой и спортом озера Зеркальное (ТР.3)
- ТР.4 — Зона объектов физической культуры и массового спорта (ТР.4)
- ТР.5 — Зона пляжей (ТР.5)

Зоны специального назначения

- ТСН.1 — Зона кладбищ (ТСН.1)
- ТСН.2 — Зона озелененных территорий специального назначения (ТСН.2)
- ТСН.3 — Зона режимных территорий (ТСН.3)

Иные зоны

- ТПЛ.1 — Зона природных ландшафтов (ТПЛ.1)

### Зоны с особыми условиями использования территорий

- Защитная зона объекта культурного наследия *
- Охранная зона объектов электроэнергетики (объектов электросетевого хозяйства и объектов по производству электрической энергии)
- Придорожные полосы автомобильных дорог
- Охранная зона трубопроводов (газопроводов, нефтепродуктопроводов)
- Охранная зона линий и сооружений связи
- Водоохранная зона
- Прибрежная защитная полоса
- Зона затопления
- Зона подтопления
- Санитарно-защитная зона
- Охранная зона геодезических пунктов государственной геодезической сети, нивелирных пунктов государственной нивелирной сети и гравиметрических пунктов государственной гравиметрической сети
- Зоны охраны объекта культурного наследия регионального значения «Кирха»

- ЗОЛ — Зона охраняемого природного ландшафта (ЗОЛ)
- ЗРЗ-1 — Зона регулирования застройки и хозяйственной деятельности (ЗРЗ-1)
- ЗРЗ-2 — Зона регулирования застройки и хозяйственной деятельности (ЗРЗ-2)
- ЗРЗ-3 — Зона регулирования застройки и хозяйственной деятельности (ЗРЗ-3)

### Особо охраняемые природные территории

- Существующие

### Объекты культурного наследия

- Территория объекта культурного наследия
- 1 — Экспликационный номер объекта культурного наследия

### Экспликация объектов культурного наследия

| № на карте | Статус | Наименование объекта | Вид объекта |
|---|---|---|---|
| 1 | Регионального значения | «Кирха» | Памятник |
| 8 | Регионального значения | «Братская могила советских воинов, погибших в 1941-44гг.» | Памятник |
| 9 | Регионального значения | «Братское захоронение советских воинов, погибших в 1939-40 гг. и в 1941-44 гг.» | Памятник |

### Территории, действие градостроительного регламента на которые не распространяется

- Территории, предназначенные для размещения линейных объектов и (или) занятые линейными объектами

### Территории, для которых градостроительный регламент не устанавливается

- Земли лесного фонда
- Земли сельскохозяйственного назначения
- Земли запаса
- Земли, покрытые поверхностными водами

### Туристско-рекреационная зона

- Туристско-рекреационная зона "Приморская"

* В соответствии со статьей 34.1 Федерального закона от 25.06.2002 №73-ФЗ "Об объектах культурного наследия (памятниках истории и культуры) народов Российской Федерации"

**Масштаб 1:5 000**

# ПРАВИЛА ЗЕМЛЕПОЛЬЗОВАНИЯ И ЗАСТРОЙКИ ПРИМОРСКОГО ГОРОДСКОГО ПОСЕЛЕНИЯ ВЫБОРГСКОГО МУНИЦИПАЛЬНОГО РАЙОНА ЛЕНИНГРАДСКОЙ ОБЛАСТИ ПРИМЕНИТЕЛЬНО К ЧАСТИ ТЕРРИТОРИИ

## Карта градостроительного зонирования (Лист 3)

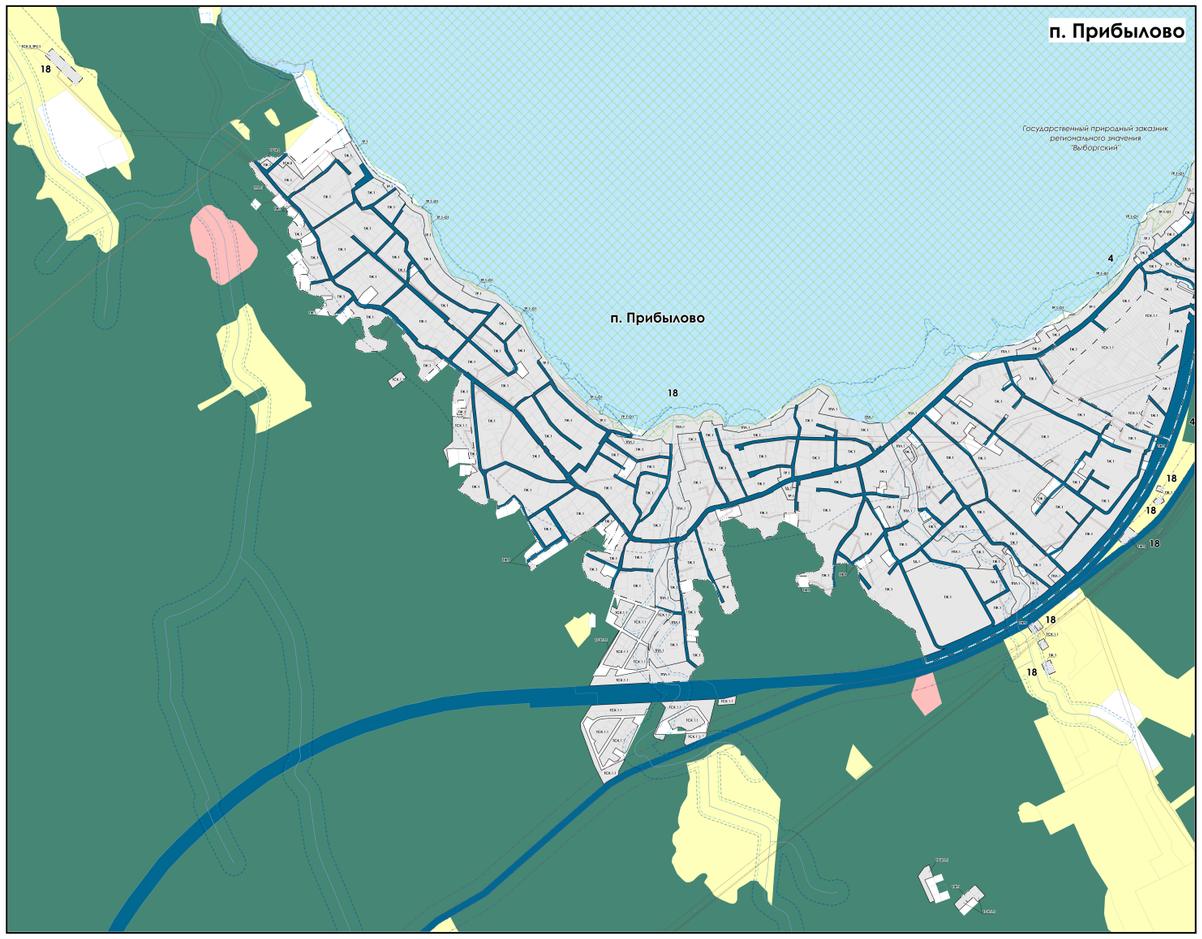


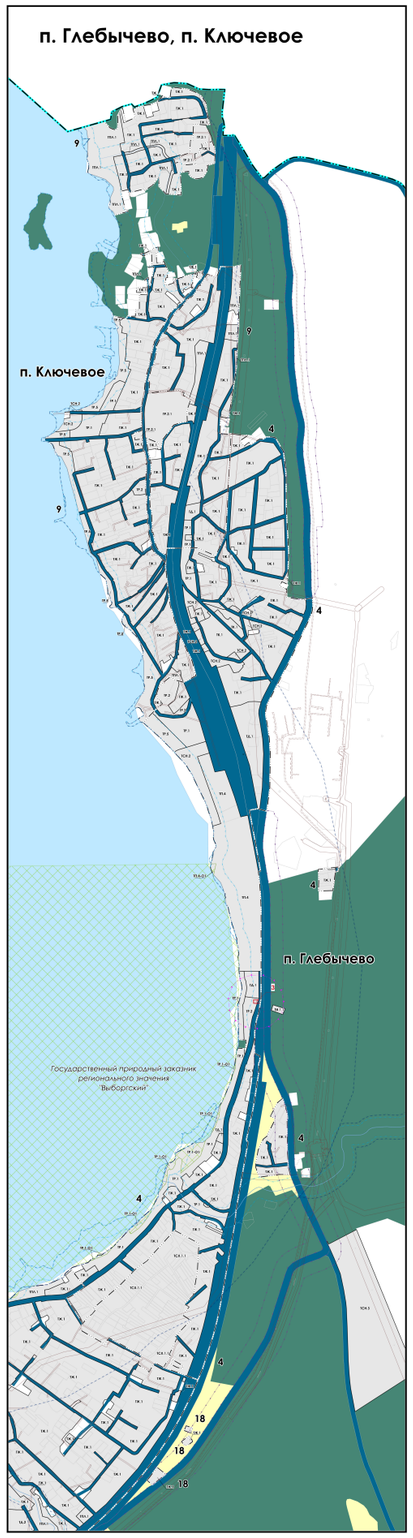


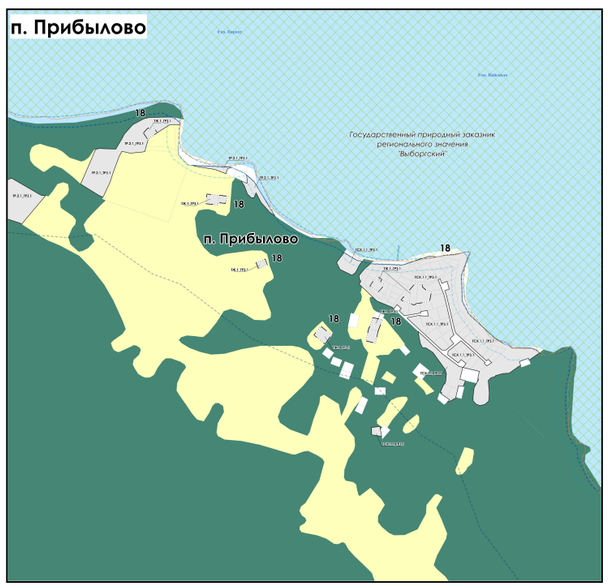


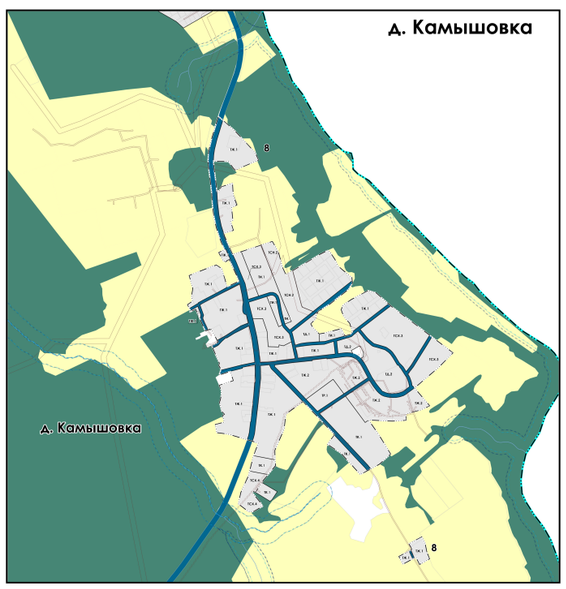


### Населенные пункты

| | | | |
|---|---|---|---|
| 4 | поселок Глебычево | 9 | поселок Ключевое |
| 8 | деревня Камышовка | 18 | поселок Прибылово |

### Границы

- Городского поселения
- Населенного пункта по сведениям Генерального плана
- Земельного участка, сведения о которой внесены в ЕГРН на март 2025 г.

### Территориальные зоны

Жилые зоны

- ТЖ.1 — Зона застройки индивидуальными жилыми домами (ТЖ.1)
- ТЖ.1_ТРЗ.1 — Зона застройки индивидуальными жилыми домами в границах ТРЗ «Приморская» (ТЖ.1_ТРЗ.1)
- ТЖ.2 — Зона застройки малоэтажными многоквартирными жилыми домами (ТЖ.2)

Общественно-деловые зоны

- ТД.1 — Многофункциональная общественно-деловая зона (ТД.1)
- ТД.2 — Зона специализированной общественной застройки (ТД.2)

Производственные зоны

- ТП.4 — Производственная зона размещения объектов, санитарно-защитная зона которых не превышает 100 метров (ТП.4)
- ТП.4-О1 — Подзона производственной зоны размещения объектов, санитарно-защитная зона которых не превышает 100 метров в границах ООПТ «Выборгский» (ТП.4-О1)
- ТК.1 — Коммунально-складская зона (ТК.1)

Зоны объектов инженерной и транспортной инфраструктур

- ТИ.1 — Зона инженерной инфраструктуры (ТИ.1)
- ТИ.1.1 — Зона инженерной инфраструктуры (ТИ.1.1)

Зоны сельскохозяйственного использования

- ТСХ.1.1 — Зона садоводческих или огороднических некоммерческих товариществ (ТСХ.1.1)
- ТСХ.1.1_ТРЗ.1 — Зона садоводческих или огороднических некоммерческих товариществ в границах ТРЗ «Приморская» (ТСХ.1.1_ТРЗ.1)
- ТСХ.3 — Зона для ведения личных подсобных хозяйств (ТСХ.3)
- ТСХ.3_ТРЗ.1 — Зона для ведения личных подсобных хозяйств в границах ТРЗ «Приморская» (ТСХ.3_ТРЗ.1)
- ТСХ.4 — Зона сельскохозяйственного использования (ТСХ.4)

Зоны рекреационного назначения

- ТР.1 — Зона озелененных территорий общего пользования (ТР.1)
- ТР.1-О1 — Подзона зоны озелененных территорий общего пользования в границах ООПТ «Выборгский» (ТР.1-О1)
- ТР.2 — Зона объектов отдыха и туризма (ТР.2)
- ТР.2.1 — Зона объектов отдыха и туризма (ТР.2.1)
- ТР.2.1_ТРЗ.1 — Зона объектов отдыха и туризма в границах ТРЗ «Приморская» (ТР.2.1_ТРЗ.1)
- ТР.4 — Зона объектов физической культуры и массового спорта (ТР.4)
- ТР.5 — Зона пляжей (ТР.5)

Зоны специального назначения

- ТСН.2 — Зона озелененных территорий специального назначения (ТСН.2)
- ТВ.1 — Зона режимных территорий (ТВ.1)

Иные зоны

- ТПЛ.1 — Зона природных ландшафтов (ТПЛ.1)

### Зоны с особыми условиями использования территорий

- Защитная зона объекта культурного наследия *
- Охранная зона объектов электроэнергетики (объектов электросетевого хозяйства и объектов по производству электрической энергии)
- Придорожные полосы автомобильных дорог
- Охранная зона трубопроводов (газопроводов, нефтепродуктопроводов)
- Охранная зона линий и сооружений связи
- Водоохранная зона
- Прибрежная защитная полоса
- Охранная зона геодезических пунктов государственной геодезической сети, нивелирных пунктов государственной нивелирной сети и гравиметрических пунктов государственной гравиметрической сети

### Особо охраняемые природные территории

- Существующие

### Туристско-рекреационная зона

- Туристско-рекреационная зона "Приморская"

* В соответствии со статьей 34.1 Федерального закона от 25.06.2002 №73-ФЗ "Об объектах культурного наследия (памятниках истории и культуры) народов Российской Федерации"

### Объекты культурного значения

- Территории объекта культурного наследия
- 1 — Экспликационный номер объекта культурного наследия

**Экспликация объектов культурного наследия**

| № на карте | Статус | Наименование объекта | Вид объекта |
|---|---|---|---|
| 3 | Регионального значения | «Братское захоронение советских воинов, погибших в 1939-40 гг. и в 1941-44 гг.» | Памятник |

### Территории, действие градостроительного регламента на которые не распространяется

- Территории, предназначенные для размещения линейных объектов и (или) занятые линейными объектами

### Территории, для которых градостроительный регламент не устанавливается

- Земли лесного фонда
- Земли сельскохозяйственного назначения
- Земли запаса
- Земли, покрытые поверхностными водами

**Масштаб 1:5 000**

# ПРАВИЛА ЗЕМЛЕПОЛЬЗОВАНИЯ И ЗАСТРОЙКИ ПРИМОРСКОГО ГОРОДСКОГО ПОСЕЛЕНИЯ ВЫБОРГСКОГО МУНИЦИПАЛЬНОГО РАЙОНА ЛЕНИНГРАДСКОЙ ОБЛАСТИ ПРИМЕНИТЕЛЬНО К ЧАСТИ ТЕРРИТОРИИ

## Карта градостроительного зонирования (Лист 4)

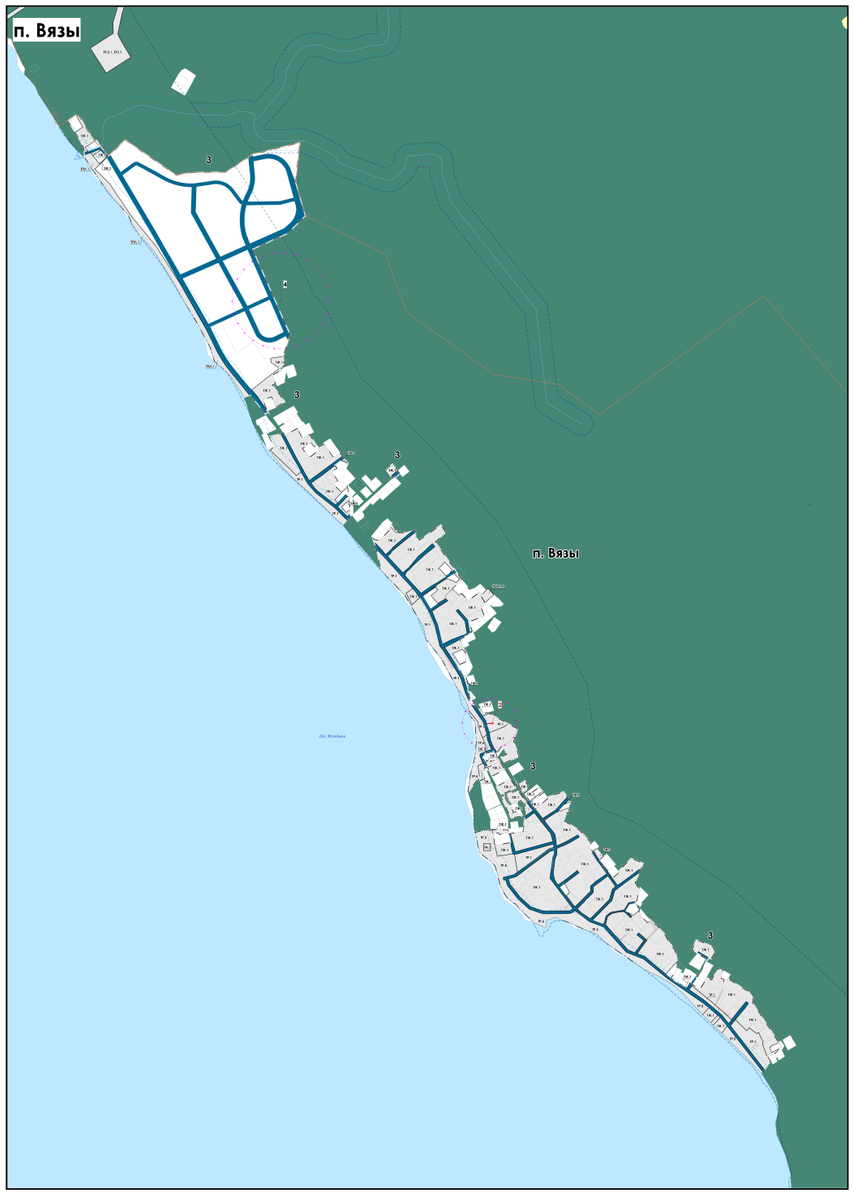


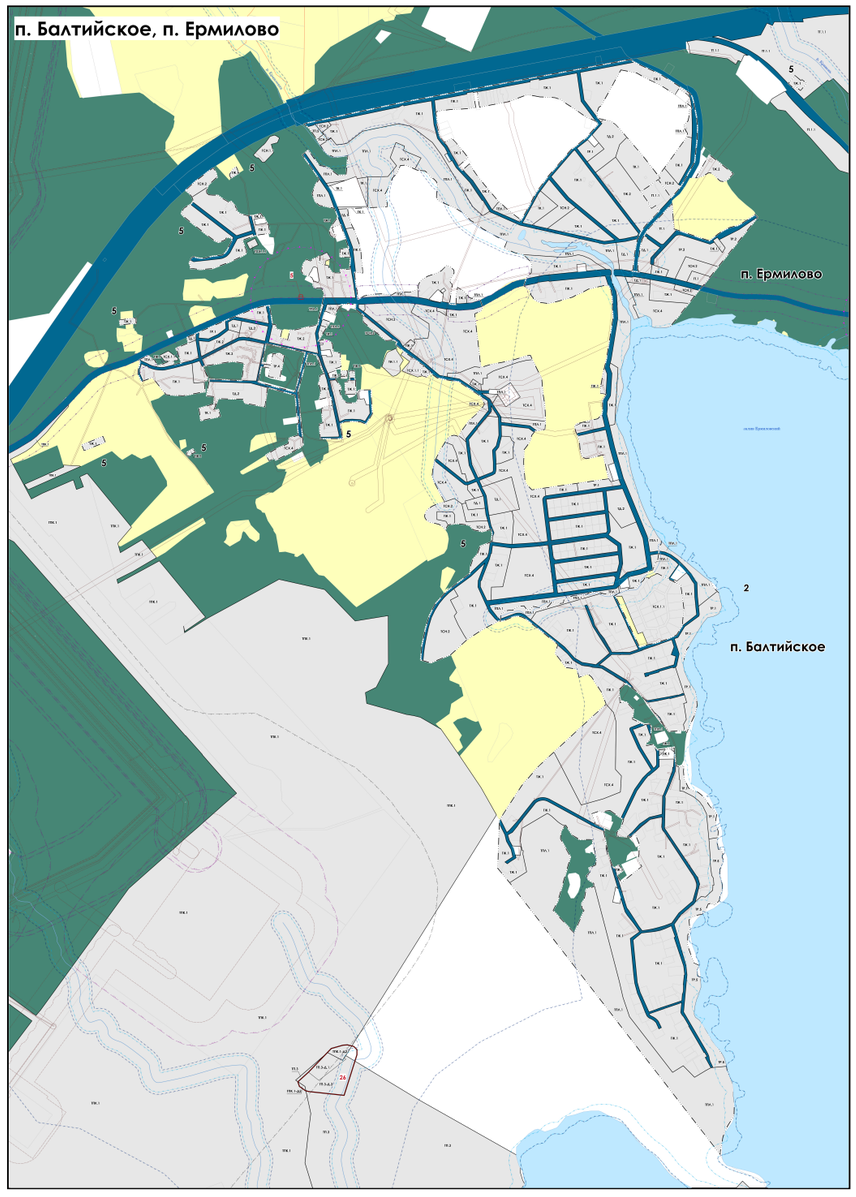


### Населенные пункты

2 поселок Балтийское
3 поселок Вязы
5 поселок Ермилово

### Границы

Населенного пункта по сведениям Генерального плана

Земельного участка, сведения о которой внесены в ЕГРН на март 2025 г.

### Территориальные зоны

Жилые зоны

- ТЖ.1 Зона застройки индивидуальными жилыми домами (ТЖ.1)
- ТЖ.2 Зона застройки малоэтажными многоквартирными жилыми домами (ТЖ.2)
- ТЖ.3 Зона застройки среднеэтажными жилыми домами (ТЖ.3)

Общественно-деловые зоны

- ТД.1 Многофункциональная общественно-деловая зона (ТД.1)
- ТД.2 Зона специализированной общественной застройки (ТД.2)

Производственные зоны

- ТП.3 Производственная зона для размещения объектов, санитарно-защитная зона которых не превышает 300 метров (ТП.3)
- ТП.3-Д.1 Подзона производственной зоны для размещения объектов, санитарно-защитная зона которых не превышает 300 метров в границах достопримечательного места «Батарея Хумалайоки. Комплекс - Батарея на 4 пушки 35 калибра» (Зона I) (ТП.3-Д.1)
- ТП.3-Д.2 Подзона производственной зоны для размещения объектов, санитарно-защитная зона которых не превышает 300 метров в границах достопримечательного места «Батарея Хумалайоки. Комплекс - Батарея на 4 пушки 35 калибра» (Зона II) (ТП.3-Д.2)
- ТП.5 Производственная зона размещения объектов, санитарно-защитная зона которых не превышает 50 метров (ТП.5)
- ТК.1 Коммунально-складская зона (ТК.1)

Зоны объектов инженерной и транспортной инфраструктур

- ТИ.1 Зона инженерной инфраструктуры (ТИ.1)
- ТИ.1.1 Зона инженерной инфраструктуры (ТИ.1.1)
- ТТ.1 Зона транспортной инфраструктуры (ТТ.1)
- ТТ.1.1 Зона транспортной инфраструктуры (ТТ.1.1)
- ТПК.1 Зона портовых комплексов (ТПК.1)
- ТПК.1-Д2 Подзона зоны портовых комплексов в границах достопримечательного места «Батарея Хумалайоки. Комплекс - Батарея на 4 пушки 35 калибра», (Зона II) (ТПК.1-Д.2)

Зоны сельскохозяйственного использования

- ТСХ.1.1 Зона садоводческих или огороднических некоммерческих товариществ (ТСХ.1.1)
- ТСХ.4 Зона сельскохозяйственного использования (ТСХ.4)

Зоны рекреационного назначения

- ТР.1 Зона озелененных территорий общего пользования (ТР.1)
- ТР.2 Зона объектов отдыха и туризма (ТР.2)
- ТР.2.1_ТР3.1 Зона объектов отдыха и туризма в границах ТР3 «Приморская» (ТР.2.1_ТР3.1)
- ТР.4 Зона объектов физической культуры и массового спорта (ТР.4)
- ТР.5 Зона пляжей (ТР.5)

Зоны специального назначения

- ТСН.1.1 Зона кладбищ (ТСН.1.1)
- ТСН.2 Зона озелененных территорий специального назначения (ТСН.2)

Иные зоны

- ТПЛ.1 Зона природных ландшафтов (ТПЛ.1)

### Зоны с особыми условиями использования территорий

- Защитная зона объекта культурного наследия *
- Охранная зона объектов электроэнергетики (объектов электросетевого хозяйства и объектов по производству электрической энергии)
- Придорожные полосы автомобильных дорог
- Охранная зона трубопроводов (газопроводов, нефтепродуктопроводов)
- Охранная зона линий и сооружений связи
- Водоохранная зона
- Прибрежная защитная полоса
- Санитарно-защитная зона
- Охранная зона геодезических пунктов государственной геодезической сети, нивелирных пунктов государственной нивелирной сети и гравиметрических пунктов государственной гравиметрической сети
- Зона минимальных расстояний до магистральных или или технологических трубопроводо (газопроводов, нефтепродуктопроводов)

### Туристско-рекреационная зона

- Туристско-рекреационная зона "Приморская"

### Территории, действие градостроительного регламента на которые не распространяется

- Территории, предназначенные для размещения линейных объектов и (или) занятые линейными объектами

### Объекты культурного значения

- Территория объекта культурного наследия
- Граница территории объекта культурного наследия регионального значения - достопримечательное место «Береговая батарея Хумалайоки. Батарея на 4 пушки 35 калибра»
- 1 Экспликационный номер объекта культурного наследия

### Экспликация объектов культурного наследия

| № на карте | Статус | Наименование объекта | Вид объекта |
|---|---|---|---|
| 2 | Регионального значения | «Братское захоронение советских воинов, погибших в 1939-40 гг. и в 1941-44 гг.» | Памятник |
| 4 | Регионального значения | «Братское захоронение советских воинов, погибших в 1941-44 гг.» | Памятник |
| 5 | Регионального значения | «Братское захоронение советских воинов, погибших в 1939-40 гг. и в 1941-44 гг.» | Памятник |
| 26 | Регионального значения | «Береговая батарея Хумалайоки. Батарея на 4 пушки 35 калибра» | Достопримечательное место |

### Территории, для которых градостроительный регламент не устанавливается

- Земли лесного фонда
- Земли сельскохозяйственного назначения
- Земли запаса
- Земли, покрытые поверхностными водами

* В соответствии со статьей 34.1 Федерального закона от 25.06.2002 №73-ФЗ "Об объектах культурного наследия (памятниках истории и культуры) народов Российской Федерации"

**Масштаб 1:5 000**

# ПРАВИЛА ЗЕМЛЕПОЛЬЗОВАНИЯ И ЗАСТРОЙКИ ПРИМОРСКОГО ГОРОДСКОГО ПОСЕЛЕНИЯ ВЫБОРГСКОГО МУНИЦИПАЛЬНОГО РАЙОНА ЛЕНИНГРАДСКОЙ ОБЛАСТИ ПРИМЕНИТЕЛЬНО К ЧАСТИ ТЕРРИТОРИИ

## Карта градостроительного зонирования (Лист 5)

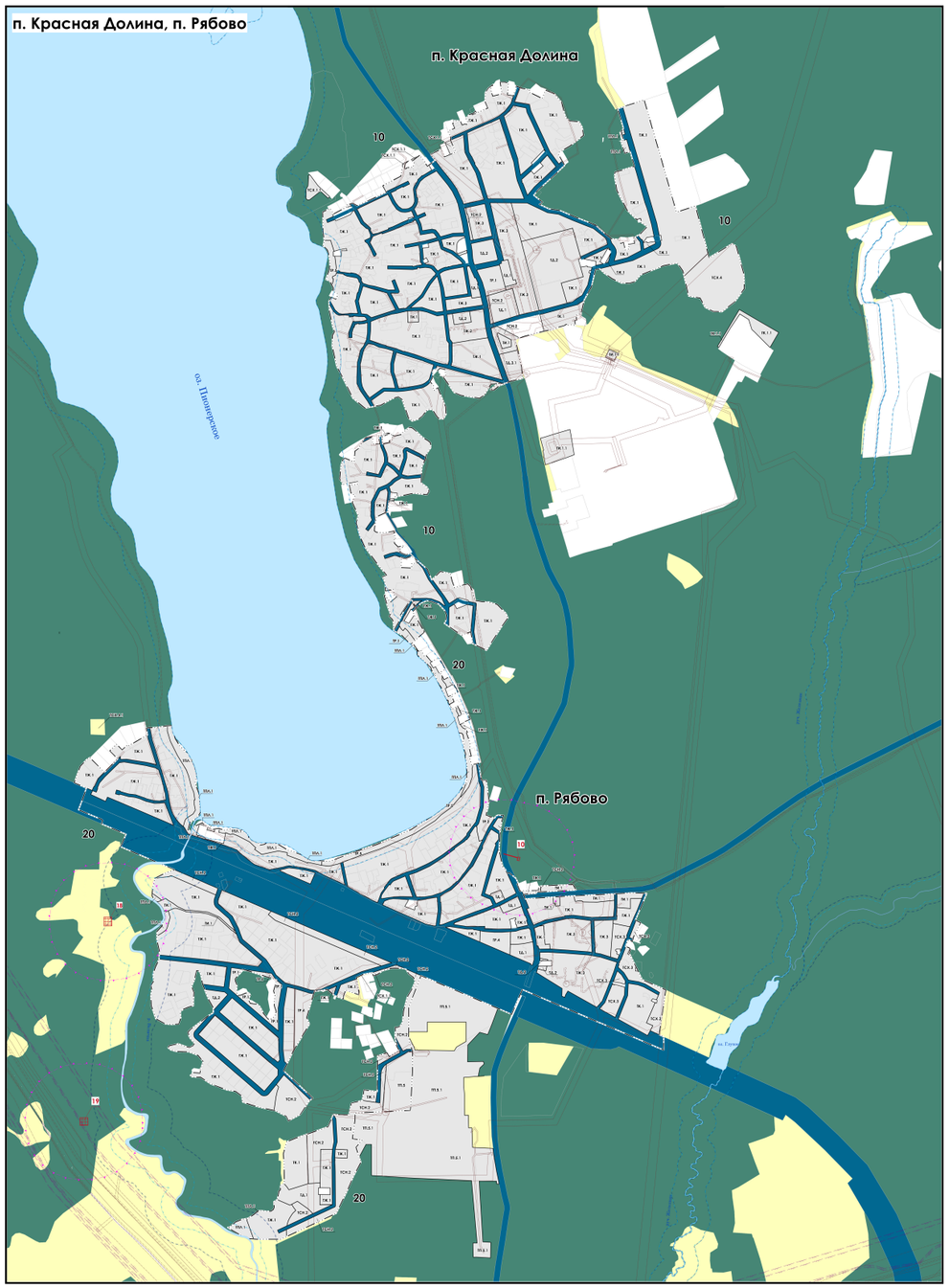





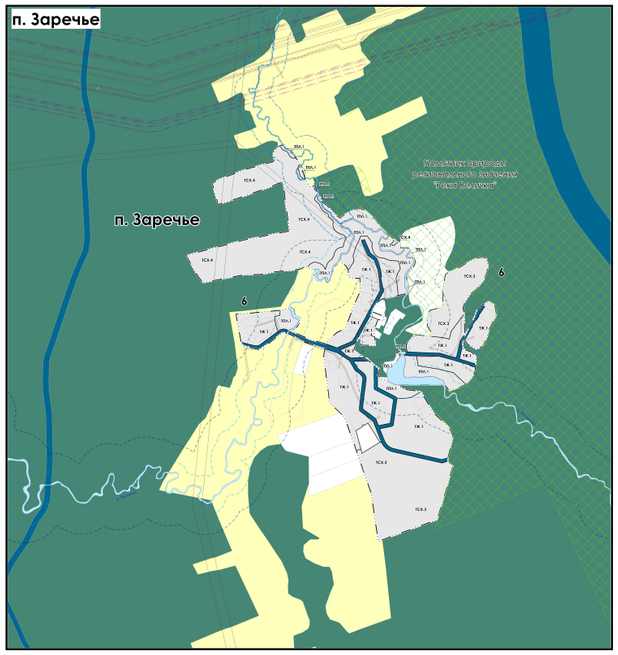


### Населенные пункты

| | |
|---|---|
| 6 | поселок Заречье |
| 10 | поселок Красная Долина |
| 20 | поселок Рябово |
| 14 | поселок Мамонтовка |
| 17 | поселок Пионерское |

### Границы

- Населенного пункта по сведениям Генерального плана
- Земельного участка, сведения о которой внесены в ЕГРН на март 2025 г.

### Территориальные зоны

Жилые зоны

- ТЖ.1 — Зона застройки индивидуальными жилыми домами (ТЖ.1)
- ТЖ.2 — Зона застройки малоэтажными многоквартирными жилыми домами (ТЖ.2)
- ТЖ.3 — Зона застройки среднеэтажными жилыми домами (ТЖ.3)

Общественно-деловые зоны

- ТД.1 — Многофункциональная общественно-деловая зона (ТД.1)
- ТД.2 — Зона специализированной общественной застройки (ТД.2)
- ТД.3.1 — Зона специализированной общественной застройки (культовых зданий и сооружений) (ТД.3.1)

Производственные зоны

- ТП.5 — Производственная зона размещения объектов, санитарно-защитная зона которых не превышает 50 метров (ТП.5)
- ТП.5.1 — Производственная зона размещения объектов, санитарно-защитная зона которых не превышает 50 метров (ТП.5.1)
- ТК.1 — Коммунально-складская зона (ТК.1)
- ТК.1.1 — Коммунально-складская зона (ТК.1.1)

Зоны объектов инженерной и транспортной инфраструктур

- ТИ.1 — Зона инженерной инфраструктуры (ТИ.1)
- ТИ.1.1 — Зона инженерной инфраструктуры (ТИ.1.1)

Зоны сельскохозяйственного использования

- ТСХ.1.1 — Зона садоводческих или огороднических некоммерческих товариществ (ТСХ.1.1)
- ТСХ.3 — Зона для ведения личных подсобных хозяйств (ТСХ.3)
- ТСХ.4 — Зона сельскохозяйственного использования (ТСХ.4)

Зоны рекреационного назначения

- ТР.1 — Зона озелененных территорий общего пользования (ТР.1)
- ТР.2 — Зона объектов отдыха и туризма (ТР.2)
- ТР.2.1 — Зона объектов отдыха и туризма (ТР.2.1)
- ТР.4 — Зона объектов физической культуры и массового спорта (ТР.4)
- ТР.5 — Зона пляжей (ТР.5)

Зоны специального назначения

- ТСН.2 — Зона озелененных территорий специального назначения (ТСН.2)

Иные зоны

- ТПЛ.1 — Зона природных ландшафтов (ТПЛ.1)

### Зоны с особыми условиями использования территорий

- Защитная зона объекта культурного наследия *
- Охранная зона объектов электроэнергетики (объектов электросетевого хозяйства и объектов по производству электрической энергии)
- Охранная зона трубопроводов (газопроводов, нефтепродуктопроводов)
- Охранная зона линий и сооружений связи
- Водоохранная зона
- Прибрежная защитная полоса
- Охранная зона геодезических пунктов государственной геодезической сети, нивелирных пунктов государственной нивелирной сети и гравиметрических пунктов государственной гравиметрической сети
- Зона минимальных расстояний до магистральных или или технологических трубопроводо (газопроводов, нефтепродуктопроводов)

* В соответствии со статьей 34.1 Федерального закона от 25.06.2002 №73-ФЗ "Об объектах культурного наследия (памятниках истории и культуры) народов Российской Федерации"

### Объекты культурного значения

- Территория объекта культурного наследия
- 1 — Экспликационный номер объекта культурного наследия

**Экспликация объектов культурного наследия**

| № на карте | Статус | Наименование объекта | Вид объекта |
|---|---|---|---|
| 10 | Регионального значения | «Братское захоронение советских воинов, погибших в 1939-40 гг. и в 1941-44 гг.)» | Памятник |
| 18 | Регионального значения | «ДОТ №1 укрепленного узла Инки ля», 1920-1930-е гг. | Памятник в составе Ансамбля |
| 19 | Регионального значения | «ДОТ №2 укрепленного узла Инкиля», 1920-1930-е гг. | Памятник в составе Ансамбля |

### Территории, действие градостроительного регламента на которые не распространяется

- Территории, предназначенные для размещения линейных объектов и (или) занятые линейными объектами

### Особо охраняемые природные территории

- Существующие

### Территории, для которых градостроительный регламент не устанавливается

- Земли лесного фонда
- Земли сельскохозяйственного назначения
- Земли, покрытые поверхностными водами

**Масштаб 1:5 000**

# ПРАВИЛА ЗЕМЛЕПОЛЬЗОВАНИЯ И ЗАСТРОЙКИ ПРИМОРСКОГО ГОРОДСКОГО ПОСЕЛЕНИЯ ВЫБОРГСКОГО МУНИЦИПАЛЬНОГО РАЙОНА ЛЕНИНГРАДСКОЙ ОБЛАСТИ ПРИМЕНИТЕЛЬНО К ЧАСТИ ТЕРРИТОРИИ

## Карта градостроительного зонирования (Лист 6)







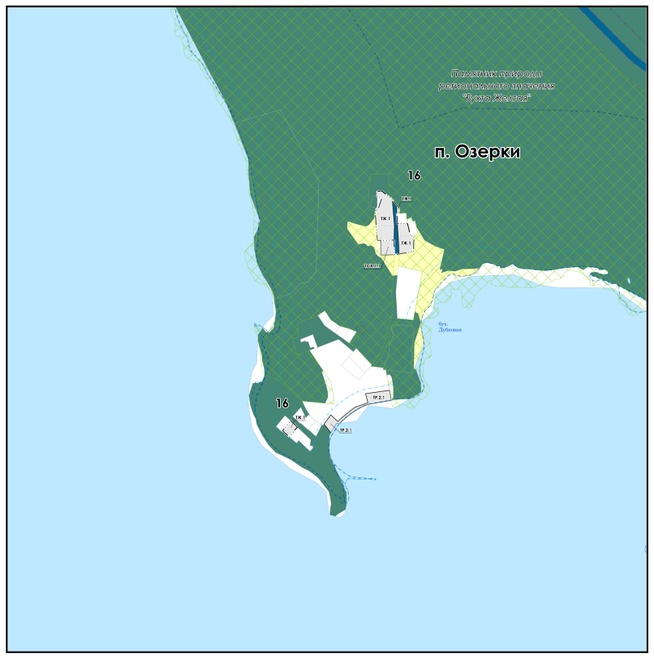


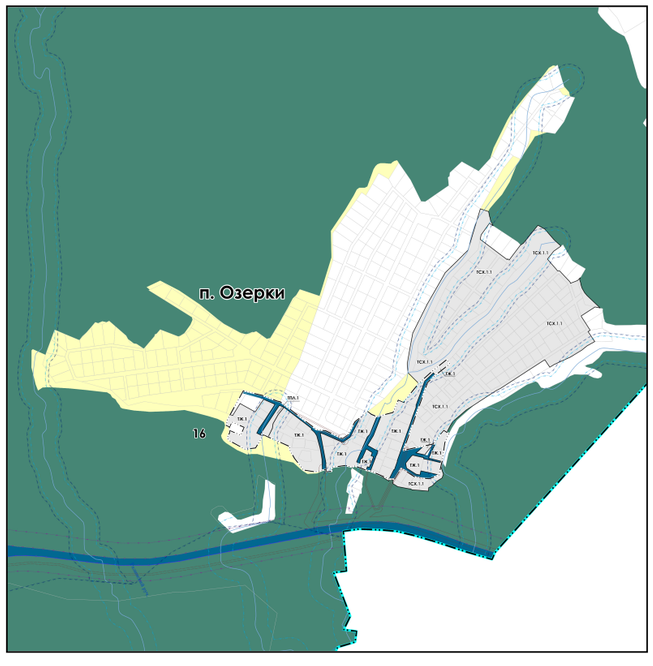


### населенные пункты

16 — поселок Озерки

### Границы

- Городского поселения
- Населенного пункта по сведениям Генерального плана
- Земельного участка, сведения о которой внесены в ЕГРН на март 2025 г.

### Территориальные зоны

Жилые зоны

- ТЖ.1 — Зона застройки индивидуальными жилыми домами (ТЖ.1)
- ТЖ.1_ТР3.2 — Зона застройки индивидуальными жилыми домами в границах ТР3 «Берег Финского залива» (ТЖ.1_ТР3.2)

Общественно-деловые зоны

- ТД.1 — Многофункциональная общественно-деловая зона (ТД.1)
- ТД.1_ТР3.2 — Многофункциональная общественно-деловая зона в границах ТР3 "Берег Финского залива" (ТД.1_ТР3.2)
- ТД.2 — Зона специализированной общественной застройки (ТД.2)
- ТД.3.1 — Зона специализированной общественной застройки (культовых зданий и сооружений) (ТД.3.1)

Производственные зоны

- ТК.1_ТР3.2 — Коммунально-складская зона в границах ТР3 «Берег Финского залива» (ТК.1_ТР3.2)

Зоны объектов инженерной и транспортной инфраструктур

- ТИ.1 — Зона инженерной инфраструктуры (ТИ.1)

Зоны сельскохозяйственного использования

- ТСХ.1 — Зона садоводческих или огороднических некоммерческих товариществ (ТСХ.1)
- ТСХ.1.1 — Зона садоводческих или огороднических некоммерческих товариществ (ТСХ.1.1)

Зоны рекреационного назначения

- ТР.1 — Зона озелененных территорий общего пользования (ТР.1)
- ТР.2.1 — Зона объектов отдыха и туризма (ТР.2.1)
- ТР.2.1_ТР3.2 — Зона объектов отдыха и туризма в границах ТР3 «Берег Финского залива» (ТР.2.1_ТР3.2)
- ТР.4 — Зона объектов физической культуры и массового спорта (ТР.4)

Зоны специального назначения

- ТВ.1 — Зона режимных территорий (ТВ.1)

Иные зоны

- ТПЛ.1 — Зона природных ландшафтов (ТПЛ.1)

### Зоны с особыми условиями использования территорий

- Защитная зона объекта культурного наследия *
- Охранная зона объектов электроэнергетики (объектов электросетевого хозяйства и объектов по производству электрической энергии)
- Придорожные полосы автомобильных дорог
- Охранная зона трубопроводов (газопроводов, нефтепродуктопроводов)
- Охранная зона стационарных пунктов наблюдений за состоянием окружающей среды, ее загрязнением
- Водоохранная зона
- Прибрежная защитная полоса
- Охранная зона геодезических пунктов государственной геодезической сети, нивелирных пунктов государственной нивелирной сети и гравиметрических пунктов государственной гравиметрической сети

### Объекты культурного наследия

- Территория объекта культурного наследия
- 1 — Экспликационный номер объекта культурного наследия

### Экспликация объектов культурного наследия

| № на карте | Статус | Наименование объекта | Вид объекта |
|---|---|---|---|
| 6 | Регионального значения | «Братское захоронение советских воинов, погибших в 1939-40 и в 1941-44 гг.)» | Памятник |
| 7 | Регионального значения | «Братское захоронение советских воинов, погибших в 1939-40 гг.» | Памятник |

### Особо охраняемые природные территории

- Существующие

### Туристско-рекреационная зона

- Туристско-рекреационная зона «Берег Финского залива»

### Территории, для которых градостроительный регламент не устанавливается

- Земли лесного фонда
- Земли сельскохозяйственного назначения
- Земли, покрытые поверхностными водами

### Территории, действие градостроительного регламента на которые не распространяется

- Территории, предназначенные для размещения линейных объектов и (или) занятые линейными объектами

* В соответствии со статьей 34.1 Федерального закона от 25.06.2002 №73-ФЗ "Об объектах культурного наследия (памятниках истории и культуры) народов Российской Федерации"

**Масштаб 1:5 000**

# ПРАВИЛА ЗЕМЛЕПОЛЬЗОВАНИЯ И ЗАСТРОЙКИ ПРИМОРСКОГО ГОРОДСКОГО ПОСЕЛЕНИЯ ВЫБОРГСКОГО МУНИЦИПАЛЬНОГО РАЙОНА ЛЕНИНГРАДСКОЙ ОБЛАСТИ ПРИМЕНИТЕЛЬНО К ЧАСТИ ТЕРРИТОРИИ

## Карта градостроительного зонирования (Лист 7)

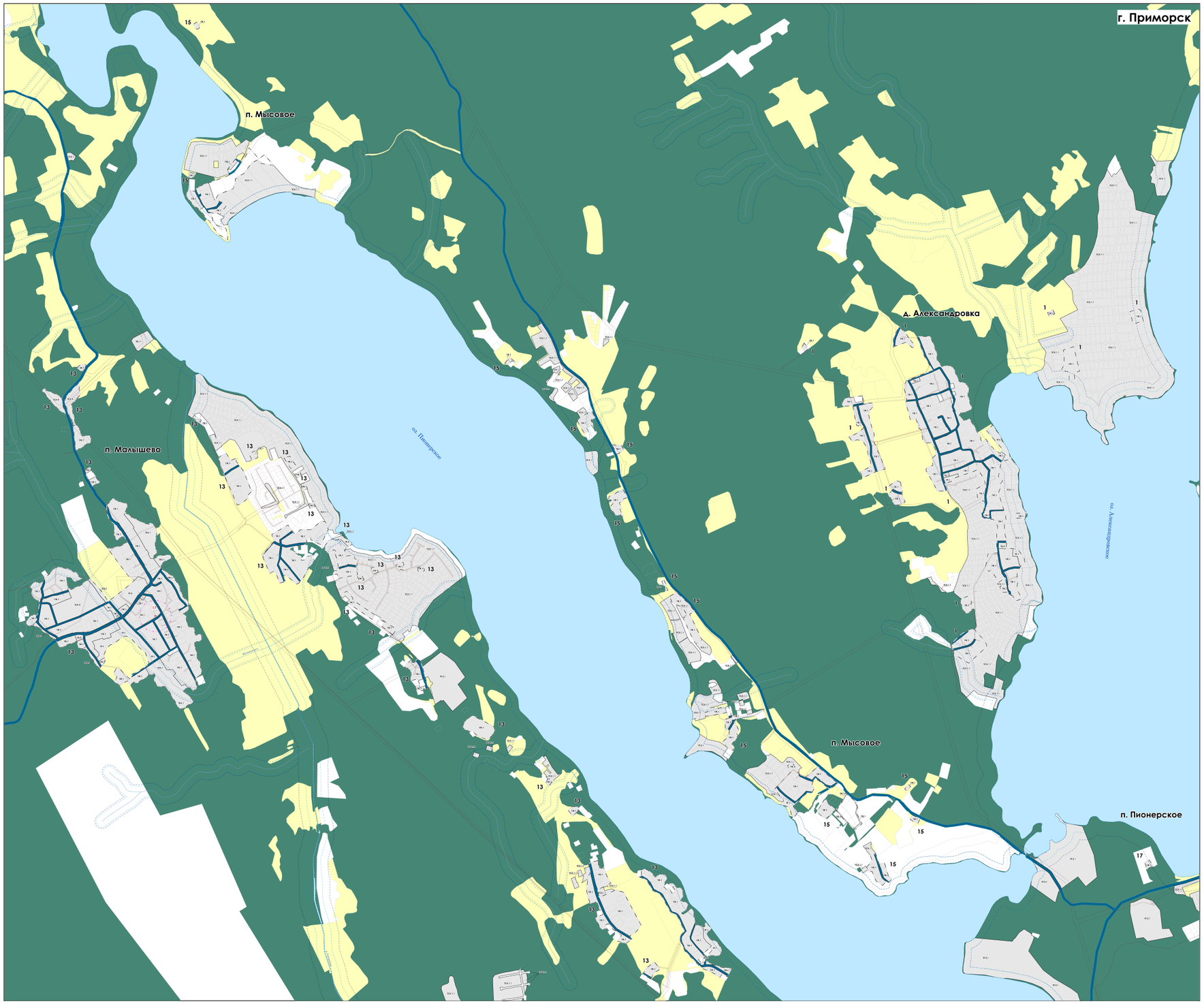


### Населенные пункты

| | | | |
|---|---|---|---|
| 1 | деревня Александровка | 15 | поселок Мысовое |
| 13 | поселок Малышево | 17 | поселок Пионерское |

### Границы

Населенного пункта по сведениям Генерального плана

Земельного участка, сведения о которой внесены в ЕГРН на март 2025 г.

### Территориальные зоны

Жилые зоны

**ТЖ.1** Зона застройки индивидуальными жилыми домами (ТЖ.1)

Общественно-деловые зоны

**ТД.1** Многофункциональная общественно-деловая зона (ТД.1)

**ТД.2** Зона специализированной общественной застройки (ТД.2)

Зоны объектов инженерной и транспортной инфраструктур

**ТИ.1** Зона инженерной инфраструктуры (ТИ.1)

**ТИ.1.1** Зона инженерной инфраструктуры (ТИ.1.1)

Зоны сельскохозяйственного использования

**ТСХ.1.1** Зона садоводческих или огороднических некоммерческих товариществ (ТСХ.1.1)

**ТСХ.4** Зона сельскохозяйственного использования (ТСХ.4)

Зоны рекреационного назначения

**ТР.1** Зона озелененных территорий общего пользования (ТР.1)

**ТР.2** Зона объектов отдыха и туризма (ТР.2)

**ТР.2.1** Зона объектов отдыха и туризма (ТР.2.1)

**ТР.5** Зона пляжей (ТР.5)

Иные зоны

**ТПЛ.1** Зона природных ландшафтов (ТПЛ.1)

### Зоны с особыми условиями использования территорий

Защитная зона объекта культурного наследия *

Охранная зона объектов электроэнергетики (объектов электросетевого хозяйства и объектов по производству электрической энергии)

Охранная зона линий и сооружений связи

Водоохранная зона

Прибрежная защитная полоса

### Территории, для которых градостроительный регламент не устанавливается

Земли лесного фонда

Земли сельскохозяйственного назначения

Земли, покрытые поверхностными водами

### Территории, действие градостроительного регламента на которые не распространяется

Территории, предназначенные для размещения линейных объектов и (или) занятые линейными объектами

* В соответствии со статьей 34.1 Федерального закона от 25.06.2002 №73-ФЗ "Об объектах культурного наследия (памятниках истории и культуры) народов Российской Федерации"

### Объекты культурного наследия

Территория объекта культурного наследия

1 Экспликационный номер объекта культурного наследия

### Экспликация объектов культурного наследия

| № на карте | Статус | Наименование объекта | Вид объекта |
|---|---|---|---|
| 17 | Регионального значения | «ДОТ №3 укрепленного узла Колккала», 1920-е гг. | Памятник в составе Ансамбля |

**Масштаб 1:5 000**

# ПРАВИЛА ЗЕМЛЕПОЛЬЗОВАНИЯ И ЗАСТРОЙКИ ПРИМОРСКОГО ГОРОДСКОГО ПОСЕЛЕНИЯ ВЫБОРГСКОГО МУНИЦИПАЛЬНОГО РАЙОНА ЛЕНИНГРАДСКОЙ ОБЛАСТИ ПРИМЕНИТЕЛЬНО К ЧАСТИ ТЕРРИТОРИИ

## Карта градостроительного зонирования (Лист 8)

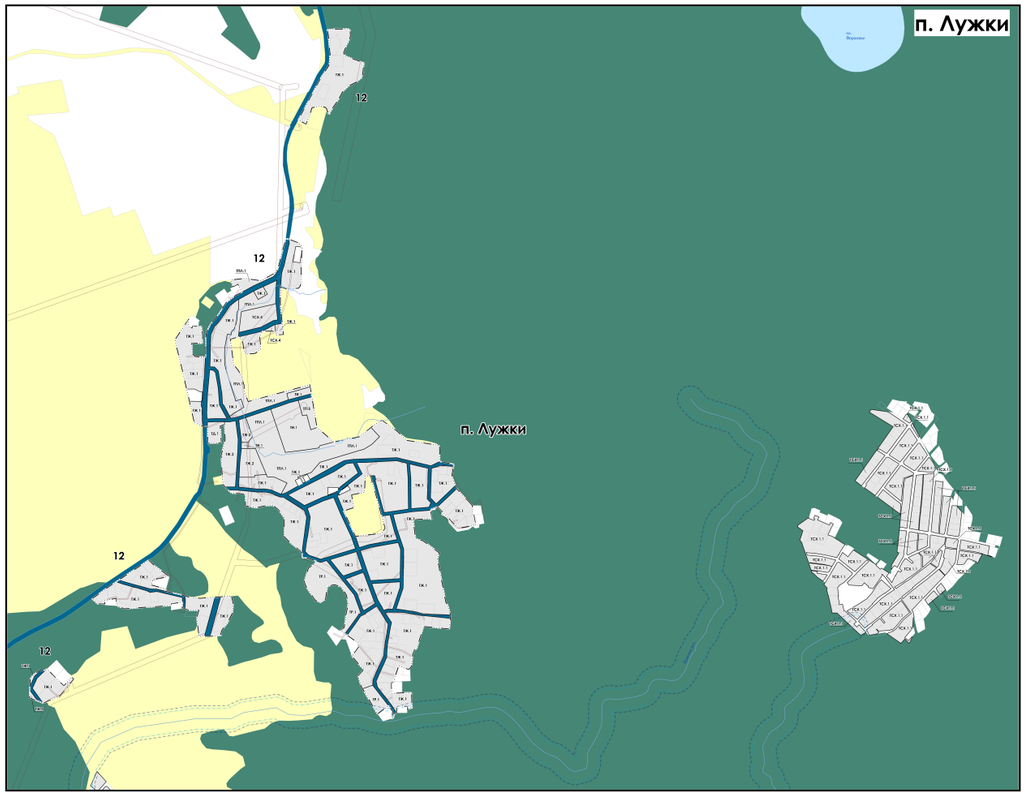


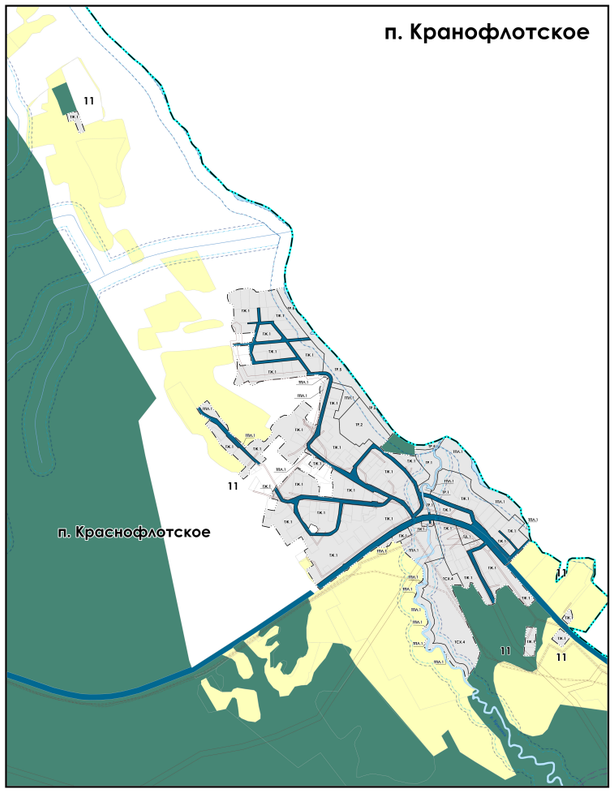


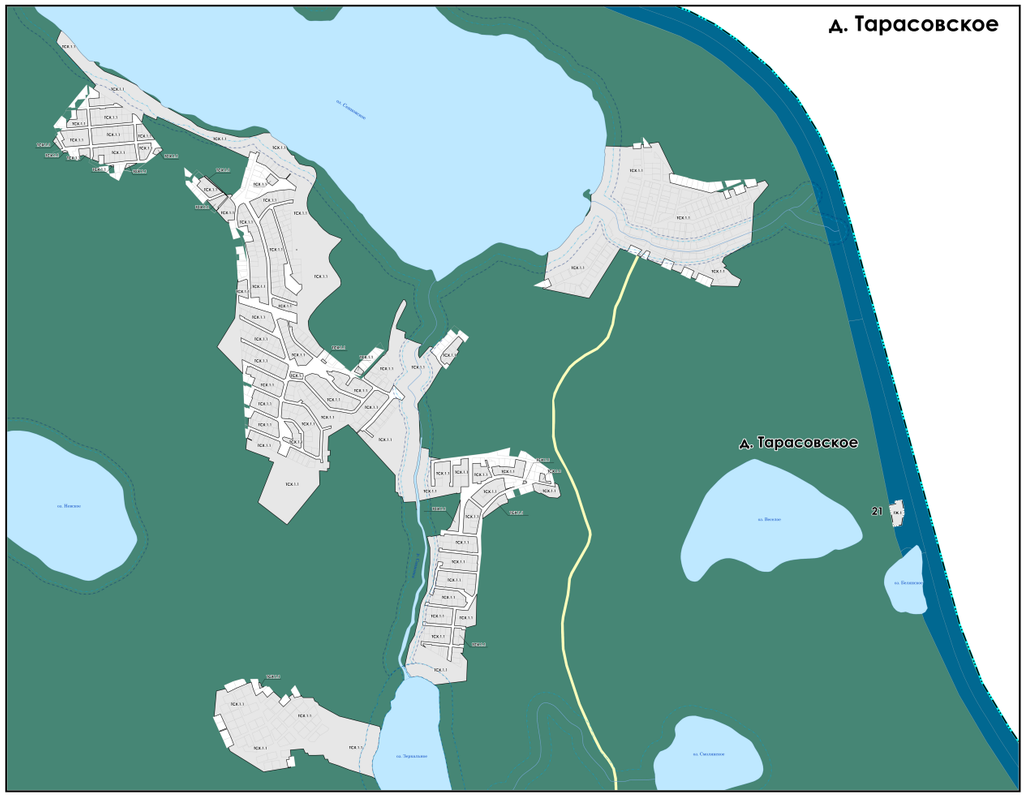


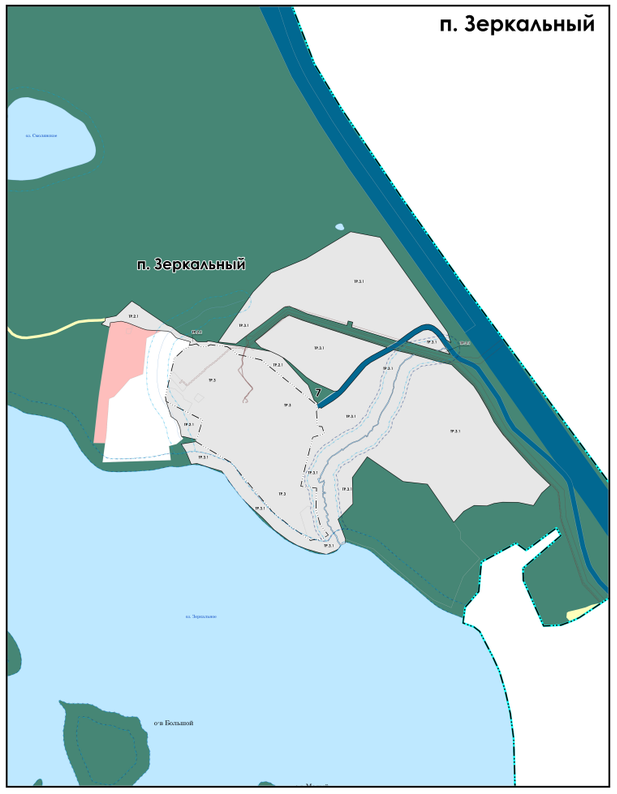


### Населенные пункты

| | | | |
|---|---|---|---|
| 7 | поселок Зеркальный | 12 | поселок Лужки |
| 11 | поселок Краснофлотское | 21 | деревня Тарасовское |

### Границы

- Городского поселения
- Населенного пункта по сведениям Генерального плана
- Земельного участка, сведения о которой внесены в ЕГРН на март 2025 г.

### Территориальные зоны

Жилые зоны

- **ТЖ.1** — Зона застройки индивидуальными жилыми домами (ТЖ.1)
- **ТЖ.2** — Зона застройки малоэтажными многоквартирными жилыми домами (ТЖ.2)

Общественно-деловые зоны

- **ТД.1** — Многофункциональная общественно-деловая зона (ТД.1)

Производственные зоны

- **ТП.5** — Производственная зона размещения объектов, санитарно-защитная зона которых не превышает 50 метров (ТП.5)

Зоны объектов инженерной и транспортной инфраструктур

- **ТИ.1** — Зона инженерной инфраструктуры (ТИ.1)

Зоны сельскохозяйственного использования

- **ТСХ.1.1** — Зона садоводческих или огороднических некоммерческих товариществ (ТСХ.1.1)
- **ТСХ.4** — Зона сельскохозяйственного использования (ТСХ.4)

Зоны рекреационного назначения

- **ТР.1** — Зона озелененных территорий общего пользования (ТР.1)
- **ТР.2** — Зона объектов отдыха и туризма (ТР.2)
- **ТР.2.1** — Зона объектов отдыха и туризма (ТР.2.1)
- **ТР.3** — Зона в границах территорий, используемых и предназначенных для отдыха, туризма, занятий физической культурой и спортом озера Зеркальное (ТР.3)
- **ТР.3.1** — Зона в границах территорий, используемых и предназначенных для отдыха, туризма, занятий физической культурой и спортом озера Зеркальное (ТР.3.1)
- **ТР.5** — Зона пляжей (ТР.5)

Иные зоны

- **ТПЛ.1** — Зона природных ландшафтов (ТПЛ.1)

### Зоны с особыми условиями использования территорий

- Охранная зона объектов электроэнергетики (объектов электросетевого хозяйства и объектов по производству электрической энергии)
- Охранная зона трубопроводов (газопроводов, нефтепродуктопроводов)
- Охранная зона линий и сооружений связи
- Водоохранная зона
- Прибрежная защитная полоса
- Зона минимальных расстояний до магистральных или или технологических трубопроводо (газопроводов, нефтепродуктопроводов)

### Территории, для которых градостроительный регламент не устанавливается

- Земли лесного фонда
- Земли сельскохозяйственного назначения
- Земли запаса
- Земли, покрытые поверхностными водами

**Масштаб 1:5 000**

**ПРАВИЛА ЗЕМЛЕПОЛЬЗОВАНИЯ И ЗАСТРОЙКИ ПРИМОРСКОГО ГОРОДСКОГО ПОСЕЛЕНИЯ ВЫБОРГСКОГО МУНИЦИПАЛЬНОГО РАЙОНА ЛЕНИНГРАДСКОЙ ОБЛАСТИ ПРИМЕНИТЕЛЬНО К ЧАСТИ ТЕРРИТОРИИ**

Приложение к карте градостроительного зонирования
Карта территорий, в границах которых предусматриваются требования к архитектурно-градостроительному облику объектов капитального строительства







**Границы**

- Городского поселения
- Населенного пункта по сведениям Генерального плана
- Земельного участка, сведения о котором внесены в ЕГРН на март 2025 г.
- Территории, в границах которых предусматриваются требования к архитектурно-градостроительному облику объектов капитального строительства
- Территории объекта культурного наследия

Фрагмент 1

Масштаб 1 : 20000

# ПРАВИЛА ЗЕМЛЕПОЛЬЗОВАНИЯ И ЗАСТРОЙКИ ПРИМОРСКОГО ГОРОДСКОГО ПОСЕЛЕНИЯ ВЫБОРГСКОГО МУНИЦИПАЛЬНОГО РАЙОНА ЛЕНИНГРАДСКОЙ ОБЛАСТИ ПРИМЕНИТЕЛЬНО К ЧАСТИ ТЕРРИТОРИИ

## Приложение к карте градостроительного зонирования

Карта территорий, в границах которых предусматривается осуществление комплексного развития территории

### Условные обозначения

**Границы**

- Государственная граница Российской Федерации
- Субъекта Российской Федерации
- Муниципального района
- Городского поселения
- Населенного пункта по сведениям Генерального плана
- Земельного участка, сведения о которой внесены в ЕГРН на март 2025 г.
- Территории, в границах которых предусматривается осуществление комплексного развития территории

### Схема границ Приморского городского поселения

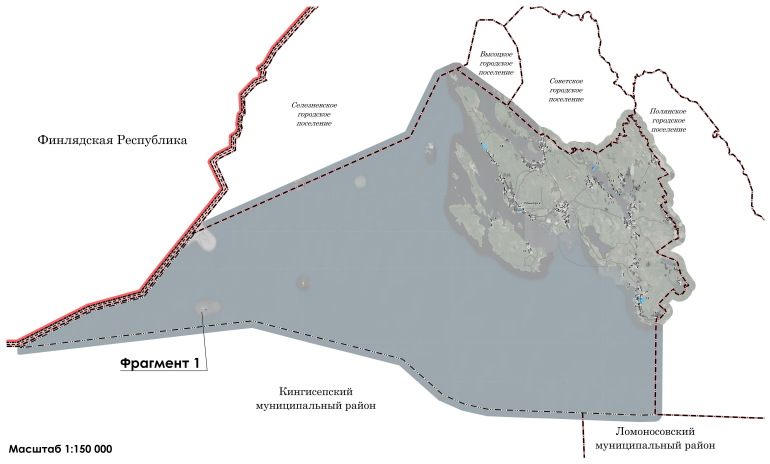


Масштаб 1:150 000

### Населенные пункты

1 - д. Александровка
2 - п. Балтийское
3 - п. Вязы
4 - п. Глебычево
5 - п. Ермилово
6 - п. Заречье
7 - п. Зеркальный
8 - д. Камышовка
9 - п. Ключевое
10 - п. Красная Долина
11 - п. Краснофлотское
12 - п. Лужки
13 - п. Малышево
14 - п. Мамонтовка
15 - п. Мысовое
16 - п. Озерки
17 - п. Пионерское
18 - п. Прибылово
19 - г. Приморск
20 - п. Рябово
21 - д. Тарасовское

### Фрагмент 1. Остров Соммерс



Масштаб 1:5 000




Масштаб 1:20 000

### Фрагмент 2




Масштаб 1: 5 000

### Фрагмент 3




Масштаб 1: 2 500

### Фрагмент 4




Масштаб 1: 2 500

### Фрагмент 5

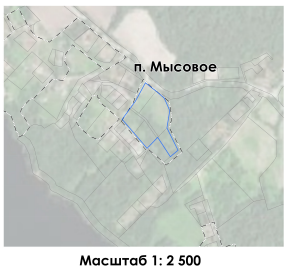


Масштаб 1: 2 500

### Фрагмент 6

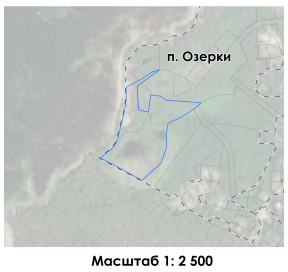


Масштаб 1: 2 500

### Фрагмент 7

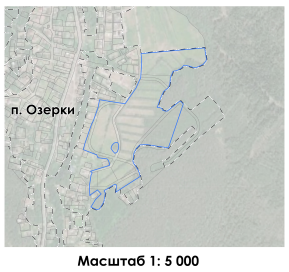


Масштаб 1: 5 000

Приложение
к правилам землепользования и застройки
Приморского городского поселения
Выборгского муниципального района
Ленинградской области
применительно к части территории

# Сведения о границах территориальных зон

# ГРАФИЧЕСКОЕ ОПИСАНИЕ
## местоположения границ населенных пунктов, территориальных зон, особо охраняемых природных территорий, зон с особыми условиями использования территории

## Зона застройки индивидуальными жилыми домами (ТЖ.1)

(наименование объекта, местоположение границ которого описано (далее - объект))

### Раздел 1

### Сведения об объекте

| № п/п | Характеристики объекта | Описание характеристик |
|---|---|---|
| 1 | 2 | 3 |
| 1 | Местоположение объекта | Ленинградская область, м.р-н Выборгский, г.п Приморское |
| 2 | Площадь объекта +/- величина погрешности определения площади (Р +/- Дельта Р) | 9685997 +/- 54464 м² |
| 3 | Иные характеристики объекта | - |

## Раздел 2

## Сведения о местоположении границ объекта

1. Система координат МСК-47, зона 1

2. Сведения о характерных точках границ объекта

| Обозначение характерных точек границ | Координаты, м | | Метод определения координат характерной точки | Средняя квадратическая погрешность положения характерной точки (Mt), м | Описание обозначения точки на местности (при наличии) |
|---|---|---|---|---|---|
| | X | Y | | | |
| 1 | 2 | 3 | 4 | 5 | 6 |
| 1 | 488414.02 | 1301499.80 | Картометрический метод | 5.0 | - |
| 2 | 488426.79 | 1301536.65 | Картометрический метод | 5.0 | - |
| 3 | 488407.29 | 1301543.38 | Картометрический метод | 5.0 | - |
| 4 | 488406.44 | 1301541.56 | Картометрический метод | 5.0 | - |
| 5 | 488397.71 | 1301545.68 | Картометрический метод | 5.0 | - |
| 6 | 488383.87 | 1301510.24 | Картометрический метод | 5.0 | - |
| 7 | 488409.96 | 1301501.21 | Картометрический метод | 5.0 | - |
| 1 | 488414.02 | 1301499.80 | Картометрический метод | 5.0 | - |
| 8 | 488550.33 | 1301445.89 | Картометрический метод | 5.0 | - |
| 9 | 488562.35 | 1301476.50 | Картометрический метод | 5.0 | - |
| 10 | 488539.29 | 1301485.56 | Картометрический метод | 5.0 | - |
| 11 | 488532.12 | 1301488.37 | Картометрический метод | 5.0 | - |
| 12 | 488519.90 | 1301493.17 | Картометрический метод | 5.0 | - |
| 13 | 488508.67 | 1301464.58 | Картометрический метод | 5.0 | - |
| 14 | 488507.88 | 1301462.56 | Картометрический метод | 5.0 | - |
| 15 | 488534.03 | 1301452.29 | Картометрический метод | 5.0 | - |
| 8 | 488550.33 | 1301445.89 | Картометрический метод | 5.0 | - |
| 16 | 488954.36 | 1299911.61 | Картометрический метод | 5.0 | - |
| 17 | 488936.62 | 1299938.16 | Картометрический метод | 5.0 | - |
| 18 | 488896.57 | 1299943.37 | Картометрический метод | 5.0 | - |
| 19 | 488881.87 | 1299954.98 | Картометрический метод | 5.0 | - |
| 20 | 488879.61 | 1300008.75 | Картометрический метод | 5.0 | - |

2. Сведения о характерных точках границ объекта

| Обозначение характерных точек границ | Координаты, м | | Метод определения координат характерной точки | Средняя квадратическая погрешность положения характерной точки (Mt), м | Описание обозначения точки на местности (при наличии) |
|---|---|---|---|---|---|
| | X | Y | | | |
| 1 | 2 | 3 | 4 | 5 | 6 |
| 21 | 488861.78 | 1300020.18 | Картометрический метод | 5.0 | - |
| 22 | 488832.69 | 1300009.91 | Картометрический метод | 5.0 | - |
| 23 | 488830.70 | 1299997.72 | Картометрический метод | 5.0 | - |
| 24 | 488779.95 | 1299915.93 | Картометрический метод | 5.0 | - |
| 25 | 488792.22 | 1299912.75 | Картометрический метод | 5.0 | - |
| 26 | 488833.58 | 1299908.16 | Картометрический метод | 5.0 | - |
| 27 | 488894.91 | 1299901.60 | Картометрический метод | 5.0 | - |
| 28 | 488909.82 | 1299899.09 | Картометрический метод | 5.0 | - |
| 29 | 488925.99 | 1299898.83 | Картометрический метод | 5.0 | - |
| 30 | 488950.27 | 1299895.85 | Картометрический метод | 5.0 | - |
| 16 | 488954.36 | 1299911.61 | Картометрический метод | 5.0 | - |
| 31 | 486513.27 | 1303117.52 | Картометрический метод | 5.0 | - |
| 32 | 486542.54 | 1303130.89 | Картометрический метод | 5.0 | - |
| 33 | 486540.97 | 1303153.72 | Картометрический метод | 5.0 | - |
| 34 | 486529.29 | 1303165.75 | Картометрический метод | 5.0 | - |
| 35 | 486495.87 | 1303141.69 | Картометрический метод | 5.0 | - |
| 31 | 486513.27 | 1303117.52 | Картометрический метод | 5.0 | - |
| 36 | 489360.39 | 1299985.75 | Картометрический метод | 5.0 | - |
| 37 | 489358.60 | 1299983.88 | Картометрический метод | 5.0 | - |
| 38 | 489345.42 | 1299975.98 | Картометрический метод | 5.0 | - |
| 39 | 489317.34 | 1299961.30 | Картометрический метод | 5.0 | - |
| 40 | 489317.68 | 1299960.72 | Картометрический метод | 5.0 | - |
| 41 | 489327.18 | 1299944.66 | Картометрический метод | 5.0 | - |
| 42 | 489329.42 | 1299940.93 | Картометрический метод | 5.0 | - |
| 43 | 489341.88 | 1299925.15 | Картометрический метод | 5.0 | - |

2. Сведения о характерных точках границ объекта

| Обозначение характерных точек границ | Координаты, м | | Метод определения координат характерной точки | Средняя квадратическая погрешность положения характерной точки (Mt), м | Описание обозначения точки на местности (при наличии) |
|---|---|---|---|---|---|
| | X | Y | | | |
| 1 | 2 | 3 | 4 | 5 | 6 |
| 44 | 489343.11 | 1299927.51 | Картометрический метод | 5.0 | - |
| 45 | 489351.34 | 1299926.43 | Картометрический метод | 5.0 | - |
| 46 | 489360.95 | 1299940.14 | Картометрический метод | 5.0 | - |
| 47 | 489367.58 | 1299961.59 | Картометрический метод | 5.0 | - |
| 48 | 489366.69 | 1299976.96 | Картометрический метод | 5.0 | - |
| 36 | 489360.39 | 1299985.75 | Картометрический метод | 5.0 | - |
| 49 | 486328.33 | 1303268.76 | Картометрический метод | 5.0 | - |
| 50 | 486350.82 | 1303292.71 | Картометрический метод | 5.0 | - |
| 51 | 486353.39 | 1303295.92 | Картометрический метод | 5.0 | - |
| 52 | 486353.04 | 1303300.03 | Картометрический метод | 5.0 | - |
| 53 | 486351.98 | 1303319.68 | Картометрический метод | 5.0 | - |
| 54 | 486348.53 | 1303334.28 | Картометрический метод | 5.0 | - |
| 55 | 486342.55 | 1303339.13 | Картометрический метод | 5.0 | - |
| 56 | 486338.79 | 1303335.16 | Картометрический метод | 5.0 | - |
| 57 | 486334.33 | 1303339.37 | Картометрический метод | 5.0 | - |
| 58 | 486320.91 | 1303335.08 | Картометрический метод | 5.0 | - |
| 59 | 486310.08 | 1303323.65 | Картометрический метод | 5.0 | - |
| 60 | 486288.11 | 1303300.51 | Картометрический метод | 5.0 | - |
| 49 | 486328.33 | 1303268.76 | Картометрический метод | 5.0 | - |
| 61 | 488563.04 | 1300075.08 | Картометрический метод | 5.0 | - |
| 62 | 488560.22 | 1300070.15 | Картометрический метод | 5.0 | - |
| 63 | 488538.79 | 1300026.78 | Картометрический метод | 5.0 | - |
| 64 | 488538.38 | 1300025.96 | Картометрический метод | 5.0 | - |
| 65 | 488551.75 | 1300018.00 | Картометрический метод | 5.0 | - |
| 66 | 488563.43 | 1300011.05 | Картометрический метод | 5.0 | - |

2. Сведения о характерных точках границ объекта

| Обозначение характерных точек границ | Координаты, м | | Метод определения координат характерной точки | Средняя квадратическая погрешность положения характерной точки (Mt), м | Описание обозначения точки на местности (при наличии) |
|---|---|---|---|---|---|
| | X | Y | | | |
| 1 | 2 | 3 | 4 | 5 | 6 |
| 67 | 488576.79 | 1300003.10 | Картометрический метод | 5.0 | - |
| 68 | 488579.92 | 1300000.80 | Картометрический метод | 5.0 | - |
| 69 | 488584.08 | 1299998.49 | Картометрический метод | 5.0 | - |
| 70 | 488593.19 | 1299993.43 | Картометрический метод | 5.0 | - |
| 71 | 488602.83 | 1299988.79 | Картометрический метод | 5.0 | - |
| 72 | 488606.62 | 1299986.96 | Картометрический метод | 5.0 | - |
| 73 | 488612.88 | 1299984.55 | Картометрический метод | 5.0 | - |
| 74 | 488619.14 | 1299982.14 | Картометрический метод | 5.0 | - |
| 75 | 488647.66 | 1299974.93 | Картометрический метод | 5.0 | - |
| 76 | 488647.67 | 1299974.92 | Картометрический метод | 5.0 | - |
| 77 | 488664.85 | 1300008.57 | Картометрический метод | 5.0 | - |
| 78 | 488645.14 | 1300021.26 | Картометрический метод | 5.0 | - |
| 79 | 488624.60 | 1299981.26 | Картометрический метод | 5.0 | - |
| 80 | 488579.73 | 1300002.51 | Картометрический метод | 5.0 | - |
| 81 | 488587.57 | 1300017.78 | Картометрический метод | 5.0 | - |
| 82 | 488602.58 | 1300046.99 | Картометрический метод | 5.0 | - |
| 83 | 488603.21 | 1300048.22 | Картометрический метод | 5.0 | - |
| 61 | 488563.04 | 1300075.08 | Картометрический метод | 5.0 | - |
| 84 | 487884.04 | 1301441.63 | Картометрический метод | 5.0 | - |
| 85 | 487874.79 | 1301431.29 | Картометрический метод | 5.0 | - |
| 86 | 487870.46 | 1301417.63 | Картометрический метод | 5.0 | - |
| 87 | 487874.93 | 1301412.70 | Картометрический метод | 5.0 | - |
| 88 | 487922.40 | 1301356.12 | Картометрический метод | 5.0 | - |
| 89 | 487930.62 | 1301347.76 | Картометрический метод | 5.0 | - |
| 90 | 487925.00 | 1301330.90 | Картометрический метод | 5.0 | - |

2. Сведения о характерных точках границ объекта

| Обозначение характерных точек границ | Координаты, м | | Метод определения координат характерной точки | Средняя квадратическая погрешность положения характерной точки (Mt), м | Описание обозначения точки на местности (при наличии) |
|---|---|---|---|---|---|
| | X | Y | | | |
| 1 | 2 | 3 | 4 | 5 | 6 |
| 91 | 487998.17 | 1301298.46 | Картометрический метод | 5.0 | - |
| 92 | 488003.45 | 1301294.64 | Картометрический метод | 5.0 | - |
| 93 | 488042.35 | 1301308.81 | Картометрический метод | 5.0 | - |
| 94 | 487999.61 | 1301346.86 | Картометрический метод | 5.0 | - |
| 95 | 487988.20 | 1301357.14 | Картометрический метод | 5.0 | - |
| 96 | 487949.72 | 1301387.93 | Картометрический метод | 5.0 | - |
| 97 | 487894.29 | 1301432.29 | Картометрический метод | 5.0 | - |
| 84 | 487884.04 | 1301441.63 | Картометрический метод | 5.0 | - |
| 98 | 488730.63 | 1301332.55 | Картометрический метод | 5.0 | - |
| 99 | 488741.76 | 1301372.80 | Картометрический метод | 5.0 | - |
| 100 | 488706.50 | 1301394.96 | Картометрический метод | 5.0 | - |
| 101 | 488704.51 | 1301396.22 | Картометрический метод | 5.0 | - |
| 102 | 488679.10 | 1301412.18 | Картометрический метод | 5.0 | - |
| 103 | 488657.82 | 1301378.32 | Картометрический метод | 5.0 | - |
| 104 | 488683.21 | 1301362.35 | Картометрический метод | 5.0 | - |
| 98 | 488730.63 | 1301332.55 | Картометрический метод | 5.0 | - |
| 105 | 488411.11 | 1300125.85 | Картометрический метод | 5.0 | - |
| 106 | 488452.34 | 1300167.09 | Картометрический метод | 5.0 | - |
| 107 | 488454.57 | 1300172.64 | Картометрический метод | 5.0 | - |
| 108 | 488434.51 | 1300198.28 | Картометрический метод | 5.0 | - |
| 109 | 488428.94 | 1300202.73 | Картометрический метод | 5.0 | - |
| 110 | 488427.83 | 1300218.33 | Картометрический метод | 5.0 | - |
| 111 | 488426.72 | 1300233.93 | Картометрический метод | 5.0 | - |
| 112 | 488421.14 | 1300253.99 | Картометрический метод | 5.0 | - |
| 113 | 488410.01 | 1300261.79 | Картометрический метод | 5.0 | - |

2. Сведения о характерных точках границ объекта

| Обозначение характерных точек границ | Координаты, м | | Метод определения координат характерной точки | Средняя квадратическая погрешность положения характерной точки (Mt), м | Описание обозначения точки на местности (при наличии) |
|---|---|---|---|---|---|
| | X | Y | | | |
| 1 | 2 | 3 | 4 | 5 | 6 |
| 114 | 488395.50 | 1300261.79 | Картометрический метод | 5.0 | - |
| 115 | 488375.46 | 1300256.22 | Картометрический метод | 5.0 | - |
| 116 | 488363.20 | 1300251.76 | Картометрический метод | 5.0 | - |
| 117 | 488354.32 | 1300253.98 | Картометрический метод | 5.0 | - |
| 118 | 488344.80 | 1300242.07 | Картометрический метод | 5.0 | - |
| 119 | 488283.32 | 1300292.48 | Картометрический метод | 5.0 | - |
| 120 | 488255.37 | 1300311.23 | Картометрический метод | 5.0 | - |
| 121 | 488250.40 | 1300304.20 | Картометрический метод | 5.0 | - |
| 122 | 488233.78 | 1300315.91 | Картометрический метод | 5.0 | - |
| 123 | 488224.50 | 1300322.45 | Картометрический метод | 5.0 | - |
| 124 | 488164.76 | 1300358.58 | Картометрический метод | 5.0 | - |
| 125 | 488130.81 | 1300377.23 | Картометрический метод | 5.0 | - |
| 126 | 488100.67 | 1300393.60 | Картометрический метод | 5.0 | - |
| 127 | 488103.12 | 1300397.57 | Картометрический метод | 5.0 | - |
| 128 | 488080.07 | 1300411.63 | Картометрический метод | 5.0 | - |
| 129 | 488076.91 | 1300406.51 | Картометрический метод | 5.0 | - |
| 130 | 488071.90 | 1300409.23 | Картометрический метод | 5.0 | - |
| 131 | 488044.01 | 1300423.06 | Картометрический метод | 5.0 | - |
| 132 | 488045.65 | 1300441.18 | Картометрический метод | 5.0 | - |
| 133 | 487981.02 | 1300490.21 | Картометрический метод | 5.0 | - |
| 134 | 487978.42 | 1300493.61 | Картометрический метод | 5.0 | - |
| 135 | 487963.32 | 1300482.86 | Картометрический метод | 5.0 | - |
| 136 | 487914.48 | 1300446.65 | Картометрический метод | 5.0 | - |
| 137 | 487904.48 | 1300436.42 | Картометрический метод | 5.0 | - |
| 138 | 487917.51 | 1300429.70 | Картометрический метод | 5.0 | - |

2. Сведения о характерных точках границ объекта

| Обозначение характерных точек границ | Координаты, м | | Метод определения координат характерной точки | Средняя квадратическая погрешность положения характерной точки (Mt), м | Описание обозначения точки на местности (при наличии) |
|---|---|---|---|---|---|
| | X | Y | | | |
| 1 | 2 | 3 | 4 | 5 | 6 |
| 139 | 487949.94 | 1300411.36 | Картометрический метод | 5.0 | - |
| 140 | 487948.94 | 1300409.39 | Картометрический метод | 5.0 | - |
| 141 | 487973.16 | 1300394.94 | Картометрический метод | 5.0 | - |
| 142 | 487980.62 | 1300390.78 | Картометрический метод | 5.0 | - |
| 143 | 487998.59 | 1300379.05 | Картометрический метод | 5.0 | - |
| 144 | 488000.21 | 1300382.14 | Картометрический метод | 5.0 | - |
| 145 | 488067.22 | 1300339.53 | Картометрический метод | 5.0 | - |
| 146 | 488101.80 | 1300319.56 | Картометрический метод | 5.0 | - |
| 147 | 488101.18 | 1300318.34 | Картометрический метод | 5.0 | - |
| 148 | 488132.34 | 1300299.55 | Картометрический метод | 5.0 | - |
| 149 | 488133.32 | 1300301.34 | Картометрический метод | 5.0 | - |
| 150 | 488194.02 | 1300266.26 | Картометрический метод | 5.0 | - |
| 151 | 488241.83 | 1300236.32 | Картометрический метод | 5.0 | - |
| 152 | 488270.60 | 1300214.58 | Картометрический метод | 5.0 | - |
| 153 | 488279.92 | 1300211.10 | Картометрический метод | 5.0 | - |
| 154 | 488290.28 | 1300199.34 | Картометрический метод | 5.0 | - |
| 155 | 488297.10 | 1300183.60 | Картометрический метод | 5.0 | - |
| 156 | 488307.69 | 1300170.70 | Картометрический метод | 5.0 | - |
| 157 | 488320.98 | 1300159.25 | Картометрический метод | 5.0 | - |
| 158 | 488362.64 | 1300141.89 | Картометрический метод | 5.0 | - |
| 159 | 488390.56 | 1300134.78 | Картометрический метод | 5.0 | - |
| 160 | 488404.70 | 1300127.40 | Картометрический метод | 5.0 | - |
| 161 | 488406.74 | 1300125.44 | Картометрический метод | 5.0 | - |
| 162 | 488406.75 | 1300125.44 | Картометрический метод | 5.0 | - |
| 105 | 488411.11 | 1300125.85 | Картометрический метод | 5.0 | - |

2. Сведения о характерных точках границ объекта

| Обозначение характерных точек границ | Координаты, м | | Метод определения координат характерной точки | Средняя квадратическая погрешность положения характерной точки (Mt), м | Описание обозначения точки на местности (при наличии) |
|---|---|---|---|---|---|
| | X | Y | | | |
| 1 | 2 | 3 | 4 | 5 | 6 |
| 163 | 487205.27 | 1300731.05 | Картометрический метод | 5.0 | - |
| 164 | 487163.14 | 1300737.35 | Картометрический метод | 5.0 | - |
| 165 | 487140.09 | 1300712.37 | Картометрический метод | 5.0 | - |
| 166 | 487170.76 | 1300693.50 | Картометрический метод | 5.0 | - |
| 167 | 487163.26 | 1300677.61 | Картометрический метод | 5.0 | - |
| 168 | 487186.60 | 1300658.69 | Картометрический метод | 5.0 | - |
| 169 | 487177.04 | 1300635.17 | Картометрический метод | 5.0 | - |
| 170 | 487246.21 | 1300577.75 | Картометрический метод | 5.0 | - |
| 171 | 487261.63 | 1300594.46 | Картометрический метод | 5.0 | - |
| 172 | 487286.59 | 1300574.43 | Картометрический метод | 5.0 | - |
| 173 | 487285.92 | 1300531.94 | Картометрический метод | 5.0 | - |
| 174 | 487295.02 | 1300526.60 | Картометрический метод | 5.0 | - |
| 175 | 487338.23 | 1300501.44 | Картометрический метод | 5.0 | - |
| 176 | 487362.32 | 1300486.55 | Картометрический метод | 5.0 | - |
| 177 | 487396.21 | 1300537.68 | Картометрический метод | 5.0 | - |
| 178 | 487379.34 | 1300547.48 | Картометрический метод | 5.0 | - |
| 179 | 487418.47 | 1300613.77 | Картометрический метод | 5.0 | - |
| 180 | 487407.89 | 1300619.49 | Картометрический метод | 5.0 | - |
| 181 | 487381.79 | 1300634.69 | Картометрический метод | 5.0 | - |
| 182 | 487351.40 | 1300652.39 | Картометрический метод | 5.0 | - |
| 183 | 487322.62 | 1300669.14 | Картометрический метод | 5.0 | - |
| 184 | 487295.49 | 1300682.62 | Картометрический метод | 5.0 | - |
| 185 | 487264.87 | 1300697.83 | Картометрический метод | 5.0 | - |
| 186 | 487231.93 | 1300717.12 | Картометрический метод | 5.0 | - |
| 163 | 487205.27 | 1300731.05 | Картометрический метод | 5.0 | - |

2. Сведения о характерных точках границ объекта

| Обозначение характерных точек границ | Координаты, м | | Метод определения координат характерной точки | Средняя квадратическая погрешность положения характерной точки (Mt), м | Описание обозначения точки на местности (при наличии) |
|---|---|---|---|---|---|
| | X | Y | | | |
| 1 | 2 | 3 | 4 | 5 | 6 |
| 187 | 488724.16 | 1301137.72 | Картометрический метод | 5.0 | - |
| 188 | 488712.87 | 1301116.18 | Картометрический метод | 5.0 | - |
| 189 | 488757.19 | 1301094.72 | Картометрический метод | 5.0 | - |
| 190 | 488768.72 | 1301116.14 | Картометрический метод | 5.0 | - |
| 191 | 488778.28 | 1301133.91 | Картометрический метод | 5.0 | - |
| 192 | 488733.53 | 1301155.58 | Картометрический метод | 5.0 | - |
| 187 | 488724.16 | 1301137.72 | Картометрический метод | 5.0 | - |
| 193 | 489004.11 | 1300709.48 | Картометрический метод | 5.0 | - |
| 194 | 489020.44 | 1300721.04 | Картометрический метод | 5.0 | - |
| 195 | 488985.78 | 1300770.02 | Картометрический метод | 5.0 | - |
| 196 | 488969.46 | 1300758.46 | Картометрический метод | 5.0 | - |
| 193 | 489004.11 | 1300709.48 | Картометрический метод | 5.0 | - |
| 197 | 487234.02 | 1300291.66 | Картометрический метод | 5.0 | - |
| 198 | 487245.78 | 1300306.12 | Картометрический метод | 5.0 | - |
| 199 | 487243.74 | 1300307.64 | Картометрический метод | 5.0 | - |
| 200 | 487297.83 | 1300389.24 | Картометрический метод | 5.0 | - |
| 201 | 487256.79 | 1300412.55 | Картометрический метод | 5.0 | - |
| 202 | 487256.79 | 1300409.98 | Картометрический метод | 5.0 | - |
| 203 | 487242.29 | 1300405.53 | Картометрический метод | 5.0 | - |
| 204 | 487231.16 | 1300383.25 | Картометрический метод | 5.0 | - |
| 205 | 487209.99 | 1300350.93 | Картометрический метод | 5.0 | - |
| 206 | 487198.85 | 1300335.33 | Картометрический метод | 5.0 | - |
| 207 | 487198.84 | 1300320.85 | Картометрический метод | 5.0 | - |
| 208 | 487204.79 | 1300312.91 | Картометрический метод | 5.0 | - |
| 209 | 487182.73 | 1300283.25 | Картометрический метод | 5.0 | - |

2. Сведения о характерных точках границ объекта

| Обозначение характерных точек границ | Координаты, м | | Метод определения координат характерной точки | Средняя квадратическая погрешность положения характерной точки (Mt), м | Описание обозначения точки на местности (при наличии) |
|---|---|---|---|---|---|
| | X | Y | | | |
| 1 | 2 | 3 | 4 | 5 | 6 |
| 210 | 487210.39 | 1300262.63 | Картометрический метод | 5.0 | - |
| 211 | 487179.65 | 1300210.95 | Картометрический метод | 5.0 | - |
| 212 | 487207.85 | 1300175.99 | Картометрический метод | 5.0 | - |
| 213 | 487236.44 | 1300194.22 | Картометрический метод | 5.0 | - |
| 214 | 487259.28 | 1300170.50 | Картометрический метод | 5.0 | - |
| 215 | 487299.61 | 1300190.42 | Картометрический метод | 5.0 | - |
| 216 | 487285.47 | 1300218.68 | Картометрический метод | 5.0 | - |
| 217 | 487224.26 | 1300279.66 | Картометрический метод | 5.0 | - |
| 197 | 487234.02 | 1300291.66 | Картометрический метод | 5.0 | - |
| 218 | 487447.30 | 1300599.68 | Картометрический метод | 5.0 | - |
| 219 | 487422.95 | 1300558.39 | Картометрический метод | 5.0 | - |
| 220 | 487469.06 | 1300532.75 | Картометрический метод | 5.0 | - |
| 221 | 487469.07 | 1300532.73 | Картометрический метод | 5.0 | - |
| 222 | 487511.19 | 1300509.30 | Картометрический метод | 5.0 | - |
| 223 | 487551.05 | 1300487.12 | Картометрический метод | 5.0 | - |
| 224 | 487589.74 | 1300465.61 | Картометрический метод | 5.0 | - |
| 225 | 487589.73 | 1300465.02 | Картометрический метод | 5.0 | - |
| 226 | 487618.90 | 1300447.00 | Картометрический метод | 5.0 | - |
| 227 | 487636.23 | 1300473.61 | Картометрический метод | 5.0 | - |
| 228 | 487638.61 | 1300477.25 | Картометрический метод | 5.0 | - |
| 229 | 487660.81 | 1300498.27 | Картометрический метод | 5.0 | - |
| 230 | 487615.75 | 1300519.29 | Картометрический метод | 5.0 | - |
| 231 | 487608.50 | 1300522.67 | Картометрический метод | 5.0 | - |
| 232 | 487575.69 | 1300537.97 | Картометрический метод | 5.0 | - |
| 233 | 487534.41 | 1300557.23 | Картометрический метод | 5.0 | - |

2. Сведения о характерных точках границ объекта

| Обозначение характерных точек границ | Координаты, м | | Метод определения координат характерной точки | Средняя квадратическая погрешность положения характерной точки (Mt), м | Описание обозначения точки на местности (при наличии) |
|---|---|---|---|---|---|
| | X | Y | | | |
| 1 | 2 | 3 | 4 | 5 | 6 |
| 234 | 487491.15 | 1300578.30 | Картометрический метод | 5.0 | - |
| 218 | 487447.30 | 1300599.68 | Картометрический метод | 5.0 | - |
| 235 | 487371.54 | 1300110.82 | Картометрический метод | 5.0 | - |
| 236 | 487364.87 | 1300112.49 | Картометрический метод | 5.0 | - |
| 237 | 487344.80 | 1300112.49 | Картометрический метод | 5.0 | - |
| 238 | 487323.63 | 1300101.34 | Картометрический метод | 5.0 | - |
| 239 | 487309.15 | 1300091.32 | Картометрический метод | 5.0 | - |
| 240 | 487308.81 | 1300090.95 | Картометрический метод | 5.0 | - |
| 241 | 487312.30 | 1300088.24 | Картометрический метод | 5.0 | - |
| 242 | 487343.75 | 1300069.98 | Картометрический метод | 5.0 | - |
| 243 | 487371.55 | 1300110.82 | Картометрический метод | 5.0 | - |
| 235 | 487371.54 | 1300110.82 | Картометрический метод | 5.0 | - |
| 244 | 487430.84 | 1299960.88 | Картометрический метод | 5.0 | - |
| 245 | 487430.59 | 1299942.01 | Картометрический метод | 5.0 | - |
| 246 | 487436.18 | 1299933.11 | Картометрический метод | 5.0 | - |
| 247 | 487466.25 | 1299924.19 | Картометрический метод | 5.0 | - |
| 248 | 487482.93 | 1299921.68 | Картометрический метод | 5.0 | - |
| 249 | 487496.42 | 1299964.57 | Картометрический метод | 5.0 | - |
| 250 | 487485.18 | 1299966.00 | Картометрический метод | 5.0 | - |
| 251 | 487463.56 | 1299973.85 | Картометрический метод | 5.0 | - |
| 252 | 487444.28 | 1299983.48 | Картометрический метод | 5.0 | - |
| 244 | 487430.84 | 1299960.88 | Картометрический метод | 5.0 | - |
| 253 | 487618.90 | 1299574.30 | Картометрический метод | 5.0 | - |
| 254 | 487656.55 | 1299613.39 | Картометрический метод | 5.0 | - |
| 255 | 487666.52 | 1299631.72 | Картометрический метод | 5.0 | - |

2. Сведения о характерных точках границ объекта

| Обозначение характерных точек границ | Координаты, м | | Метод определения координат характерной точки | Средняя квадратическая погрешность положения характерной точки (Mt), м | Описание обозначения точки на местности (при наличии) |
|---|---|---|---|---|---|
| | X | Y | | | |
| 1 | 2 | 3 | 4 | 5 | 6 |
| 256 | 487651.87 | 1299639.75 | Картометрический метод | 5.0 | - |
| 257 | 487628.49 | 1299652.11 | Картометрический метод | 5.0 | - |
| 258 | 487612.23 | 1299639.89 | Картометрический метод | 5.0 | - |
| 259 | 487610.10 | 1299638.29 | Картометрический метод | 5.0 | - |
| 260 | 487592.71 | 1299625.22 | Картометрический метод | 5.0 | - |
| 261 | 487590.35 | 1299612.35 | Картометрический метод | 5.0 | - |
| 262 | 487586.22 | 1299612.60 | Картометрический метод | 5.0 | - |
| 263 | 487586.59 | 1299602.17 | Картометрический метод | 5.0 | - |
| 264 | 487591.06 | 1299586.57 | Картометрический метод | 5.0 | - |
| 265 | 487592.53 | 1299585.47 | Картометрический метод | 5.0 | - |
| 266 | 487604.43 | 1299576.55 | Картометрический метод | 5.0 | - |
| 253 | 487618.90 | 1299574.30 | Картометрический метод | 5.0 | - |
| 267 | 487657.26 | 1299666.05 | Картометрический метод | 5.0 | - |
| 268 | 487694.39 | 1299672.44 | Картометрический метод | 5.0 | - |
| 269 | 487733.51 | 1299678.66 | Картометрический метод | 5.0 | - |
| 270 | 487734.39 | 1299717.55 | Картометрический метод | 5.0 | - |
| 271 | 487734.21 | 1299720.23 | Картометрический метод | 5.0 | - |
| 272 | 487733.22 | 1299724.19 | Картометрический метод | 5.0 | - |
| 273 | 487731.41 | 1299727.85 | Картометрический метод | 5.0 | - |
| 274 | 487728.87 | 1299731.05 | Картометрический метод | 5.0 | - |
| 275 | 487725.72 | 1299733.65 | Картометрический метод | 5.0 | - |
| 276 | 487722.09 | 1299735.51 | Картометрический метод | 5.0 | - |
| 277 | 487718.54 | 1299736.56 | Картометрический метод | 5.0 | - |
| 278 | 487594.40 | 1299777.21 | Картометрический метод | 5.0 | - |
| 279 | 487566.56 | 1299702.32 | Картометрический метод | 5.0 | - |

2. Сведения о характерных точках границ объекта

| Обозначение характерных точек границ | Координаты, м | | Метод определения координат характерной точки | Средняя квадратическая погрешность положения характерной точки (Mt), м | Описание обозначения точки на местности (при наличии) |
|---|---|---|---|---|---|
| | X | Y | | | |
| 1 | 2 | 3 | 4 | 5 | 6 |
| 280 | 487577.19 | 1299688.16 | Картометрический метод | 5.0 | - |
| 281 | 487600.51 | 1299667.24 | Картометрический метод | 5.0 | - |
| 282 | 487602.89 | 1299665.27 | Картометрический метод | 5.0 | - |
| 283 | 487606.57 | 1299662.97 | Картометрический метод | 5.0 | - |
| 284 | 487610.96 | 1299661.11 | Картометрический метод | 5.0 | - |
| 285 | 487616.03 | 1299659.93 | Картометрический метод | 5.0 | - |
| 286 | 487621.23 | 1299659.69 | Картометрический метод | 5.0 | - |
| 287 | 487626.04 | 1299660.32 | Картометрический метод | 5.0 | - |
| 288 | 487643.72 | 1299663.72 | Картометрический метод | 5.0 | - |
| 289 | 487643.83 | 1299663.74 | Картометрический метод | 5.0 | - |
| 267 | 487657.26 | 1299666.05 | Картометрический метод | 5.0 | - |
| 290 | 487746.92 | 1299681.25 | Картометрический метод | 5.0 | - |
| 291 | 487761.19 | 1299684.95 | Картометрический метод | 5.0 | - |
| 292 | 487769.64 | 1299689.34 | Картометрический метод | 5.0 | - |
| 293 | 487772.11 | 1299690.32 | Картометрический метод | 5.0 | - |
| 294 | 487772.02 | 1299707.10 | Картометрический метод | 5.0 | - |
| 295 | 487789.91 | 1299753.80 | Картометрический метод | 5.0 | - |
| 296 | 487790.86 | 1299758.26 | Картометрический метод | 5.0 | - |
| 297 | 487794.24 | 1299787.07 | Картометрический метод | 5.0 | - |
| 298 | 487803.37 | 1299817.65 | Картометрический метод | 5.0 | - |
| 299 | 487811.38 | 1299845.62 | Картометрический метод | 5.0 | - |
| 300 | 487818.43 | 1299866.62 | Картометрический метод | 5.0 | - |
| 301 | 487776.83 | 1299883.33 | Картометрический метод | 5.0 | - |
| 302 | 487722.66 | 1299747.90 | Картометрический метод | 5.0 | - |
| 303 | 487727.45 | 1299746.28 | Картометрический метод | 5.0 | - |

2. Сведения о характерных точках границ объекта

| Обозначение характерных точек границ | Координаты, м | | Метод определения координат характерной точки | Средняя квадратическая погрешность положения характерной точки (Mt), м | Описание обозначения точки на местности (при наличии) |
|---|---|---|---|---|---|
| | X | Y | | | |
| 1 | 2 | 3 | 4 | 5 | 6 |
| 304 | 487732.32 | 1299743.67 | Картометрический метод | 5.0 | - |
| 305 | 487736.65 | 1299740.24 | Картометрический метод | 5.0 | - |
| 306 | 487740.30 | 1299736.09 | Картометрический метод | 5.0 | - |
| 307 | 487742.93 | 1299731.87 | Картометрический метод | 5.0 | - |
| 308 | 487744.84 | 1299727.27 | Картометрический метод | 5.0 | - |
| 309 | 487746.01 | 1299722.44 | Картометрический метод | 5.0 | - |
| 310 | 487746.39 | 1299717.36 | Картометрический метод | 5.0 | - |
| 311 | 487745.57 | 1299681.06 | Картометрический метод | 5.0 | - |
| 290 | 487746.92 | 1299681.25 | Картометрический метод | 5.0 | - |
| 312 | 487710.02 | 1300278.64 | Картометрический метод | 5.0 | - |
| 313 | 487701.54 | 1300273.08 | Картометрический метод | 5.0 | - |
| 314 | 487701.30 | 1300273.30 | Картометрический метод | 5.0 | - |
| 315 | 487678.30 | 1300253.43 | Картометрический метод | 5.0 | - |
| 316 | 487658.59 | 1300232.60 | Картометрический метод | 5.0 | - |
| 317 | 487659.55 | 1300231.64 | Картометрический метод | 5.0 | - |
| 318 | 487694.32 | 1300196.65 | Картометрический метод | 5.0 | - |
| 319 | 487714.79 | 1300224.45 | Картометрический метод | 5.0 | - |
| 320 | 487729.37 | 1300246.38 | Картометрический метод | 5.0 | - |
| 321 | 487735.61 | 1300254.15 | Картометрический метод | 5.0 | - |
| 312 | 487710.02 | 1300278.64 | Картометрический метод | 5.0 | - |
| 322 | 488615.49 | 1301404.93 | Картометрический метод | 5.0 | - |
| 323 | 488636.78 | 1301438.79 | Картометрический метод | 5.0 | - |
| 324 | 488611.38 | 1301454.76 | Картометрический метод | 5.0 | - |
| 325 | 488590.09 | 1301420.89 | Картометрический метод | 5.0 | - |
| 322 | 488615.49 | 1301404.93 | Картометрический метод | 5.0 | - |

2. Сведения о характерных точках границ объекта

| Обозначение характерных точек границ | Координаты, м | | Метод определения координат характерной точки | Средняя квадратическая погрешность положения характерной точки (Mt), м | Описание обозначения точки на местности (при наличии) |
|---|---|---|---|---|---|
| | X | Y | | | |
| 1 | 2 | 3 | 4 | 5 | 6 |
| 326 | 487643.44 | 1300241.78 | Картометрический метод | 5.0 | - |
| 327 | 487648.31 | 1300248.42 | Картометрический метод | 5.0 | - |
| 328 | 487668.50 | 1300269.16 | Картометрический метод | 5.0 | - |
| 329 | 487690.08 | 1300288.30 | Картометрический метод | 5.0 | - |
| 330 | 487717.14 | 1300305.99 | Картометрический метод | 5.0 | - |
| 331 | 487740.40 | 1300319.32 | Картометрический метод | 5.0 | - |
| 332 | 487738.16 | 1300321.26 | Картометрический метод | 5.0 | - |
| 333 | 487776.23 | 1300348.36 | Картометрический метод | 5.0 | - |
| 334 | 487759.96 | 1300371.38 | Картометрический метод | 5.0 | - |
| 335 | 487790.62 | 1300392.77 | Картометрический метод | 5.0 | - |
| 336 | 487784.65 | 1300423.76 | Картометрический метод | 5.0 | - |
| 337 | 487718.16 | 1300466.85 | Картометрический метод | 5.0 | - |
| 338 | 487700.74 | 1300477.31 | Картометрический метод | 5.0 | - |
| 339 | 487678.84 | 1300489.29 | Картометрический метод | 5.0 | - |
| 340 | 487673.60 | 1300492.24 | Картометрический метод | 5.0 | - |
| 341 | 487650.39 | 1300471.89 | Картометрический метод | 5.0 | - |
| 342 | 487640.40 | 1300454.46 | Картометрический метод | 5.0 | - |
| 343 | 487624.97 | 1300428.74 | Картометрический метод | 5.0 | - |
| 344 | 487621.75 | 1300423.86 | Картометрический метод | 5.0 | - |
| 345 | 487560.86 | 1300316.99 | Картометрический метод | 5.0 | - |
| 346 | 487608.23 | 1300268.59 | Картометрический метод | 5.0 | - |
| 347 | 487639.27 | 1300243.37 | Картометрический метод | 5.0 | - |
| 326 | 487643.44 | 1300241.78 | Картометрический метод | 5.0 | - |
| 348 | 487631.18 | 1300181.97 | Картометрический метод | 5.0 | - |
| 349 | 487629.43 | 1300182.86 | Картометрический метод | 5.0 | - |

2. Сведения о характерных точках границ объекта

| Обозначение характерных точек границ | Координаты, м | | Метод определения координат характерной точки | Средняя квадратическая погрешность положения характерной точки (Mt), м | Описание обозначения точки на местности (при наличии) |
|---|---|---|---|---|---|
| | X | Y | | | |
| 1 | 2 | 3 | 4 | 5 | 6 |
| 350 | 487611.44 | 1300147.13 | Картометрический метод | 5.0 | - |
| 351 | 487595.67 | 1300115.62 | Картометрический метод | 5.0 | - |
| 352 | 487581.90 | 1300088.10 | Картометрический метод | 5.0 | - |
| 353 | 487566.95 | 1300058.24 | Картометрический метод | 5.0 | - |
| 354 | 487553.43 | 1300030.22 | Картометрический метод | 5.0 | - |
| 355 | 487548.57 | 1300016.40 | Картометрический метод | 5.0 | - |
| 356 | 487542.30 | 1299998.59 | Картометрический метод | 5.0 | - |
| 357 | 487545.43 | 1299997.90 | Картометрический метод | 5.0 | - |
| 358 | 487542.52 | 1299986.08 | Картометрический метод | 5.0 | - |
| 359 | 487541.20 | 1299976.00 | Картометрический метод | 5.0 | - |
| 360 | 487542.88 | 1299965.05 | Картометрический метод | 5.0 | - |
| 361 | 487542.24 | 1299965.13 | Картометрический метод | 5.0 | - |
| 362 | 487541.45 | 1299914.74 | Картометрический метод | 5.0 | - |
| 363 | 487535.66 | 1299892.62 | Картометрический метод | 5.0 | - |
| 364 | 487538.30 | 1299891.93 | Картометрический метод | 5.0 | - |
| 365 | 487536.52 | 1299884.66 | Картометрический метод | 5.0 | - |
| 366 | 487531.90 | 1299872.82 | Картометрический метод | 5.0 | - |
| 367 | 487529.09 | 1299859.79 | Картометрический метод | 5.0 | - |
| 368 | 487516.82 | 1299823.53 | Картометрический метод | 5.0 | - |
| 369 | 487506.72 | 1299800.66 | Картометрический метод | 5.0 | - |
| 370 | 487503.69 | 1299794.29 | Картометрический метод | 5.0 | - |
| 371 | 487508.68 | 1299790.31 | Картометрический метод | 5.0 | - |
| 372 | 487514.39 | 1299784.43 | Картометрический метод | 5.0 | - |
| 373 | 487518.85 | 1299778.41 | Картометрический метод | 5.0 | - |
| 374 | 487522.72 | 1299772.00 | Картометрический метод | 5.0 | - |

2. Сведения о характерных точках границ объекта

| Обозначение характерных точек границ | Координаты, м | | Метод определения координат характерной точки | Средняя квадратическая погрешность положения характерной точки (Mt), м | Описание обозначения точки на местности (при наличии) |
|---|---|---|---|---|---|
| | X | Y | | | |
| 1 | 2 | 3 | 4 | 5 | 6 |
| 375 | 487543.39 | 1299733.17 | Картометрический метод | 5.0 | - |
| 376 | 487558.00 | 1299713.72 | Картометрический метод | 5.0 | - |
| 377 | 487641.51 | 1299938.24 | Картометрический метод | 5.0 | - |
| 378 | 487723.38 | 1300101.51 | Картометрический метод | 5.0 | - |
| 379 | 487684.57 | 1300131.40 | Картометрический метод | 5.0 | - |
| 380 | 487691.99 | 1300149.75 | Картометрический метод | 5.0 | - |
| 381 | 487673.96 | 1300160.13 | Картометрический метод | 5.0 | - |
| 348 | 487631.18 | 1300181.97 | Картометрический метод | 5.0 | - |
| 382 | 488278.68 | 1300178.29 | Картометрический метод | 5.0 | - |
| 383 | 488274.04 | 1300189.03 | Картометрический метод | 5.0 | - |
| 384 | 488268.80 | 1300194.97 | Картометрический метод | 5.0 | - |
| 385 | 488261.48 | 1300197.71 | Картометрический метод | 5.0 | - |
| 386 | 488236.07 | 1300216.82 | Картометрический метод | 5.0 | - |
| 387 | 488237.97 | 1300220.08 | Картометрический метод | 5.0 | - |
| 388 | 488200.42 | 1300242.17 | Картометрический метод | 5.0 | - |
| 389 | 488199.42 | 1300240.46 | Картометрический метод | 5.0 | - |
| 390 | 488171.51 | 1300192.59 | Картометрический метод | 5.0 | - |
| 391 | 488209.06 | 1300170.50 | Картометрический метод | 5.0 | - |
| 392 | 488214.69 | 1300180.14 | Картометрический метод | 5.0 | - |
| 393 | 488243.98 | 1300174.88 | Картометрический метод | 5.0 | - |
| 394 | 488266.26 | 1300171.54 | Картометрический метод | 5.0 | - |
| 382 | 488278.68 | 1300178.29 | Картометрический метод | 5.0 | - |
| 395 | 487885.20 | 1299684.62 | Картометрический метод | 5.0 | - |
| 396 | 487891.36 | 1299689.75 | Картометрический метод | 5.0 | - |
| 397 | 487888.56 | 1299690.45 | Картометрический метод | 5.0 | - |

2. Сведения о характерных точках границ объекта

| Обозначение характерных точек границ | Координаты, м | | Метод определения координат характерной точки | Средняя квадратическая погрешность положения характерной точки (Mt), м | Описание обозначения точки на местности (при наличии) |
|---|---|---|---|---|---|
| | X | Y | | | |
| 1 | 2 | 3 | 4 | 5 | 6 |
| 398 | 487885.37 | 1299690.95 | Картометрический метод | 5.0 | - |
| 399 | 487881.66 | 1299690.89 | Картометрический метод | 5.0 | - |
| 400 | 487877.40 | 1299690.13 | Картометрический метод | 5.0 | - |
| 401 | 487865.24 | 1299686.29 | Картометрический метод | 5.0 | - |
| 402 | 487861.53 | 1299684.86 | Картометрический метод | 5.0 | - |
| 403 | 487839.98 | 1299673.02 | Картометрический метод | 5.0 | - |
| 404 | 487794.83 | 1299682.93 | Картометрический метод | 5.0 | - |
| 405 | 487784.01 | 1299682.13 | Картометрический метод | 5.0 | - |
| 406 | 487774.36 | 1299678.30 | Картометрический метод | 5.0 | - |
| 407 | 487766.14 | 1299674.00 | Картометрический метод | 5.0 | - |
| 408 | 487749.30 | 1299669.49 | Картометрический метод | 5.0 | - |
| 409 | 487739.24 | 1299666.79 | Картометрический метод | 5.0 | - |
| 410 | 487759.29 | 1299655.66 | Картометрический метод | 5.0 | - |
| 411 | 487782.69 | 1299617.77 | Картометрический метод | 5.0 | - |
| 412 | 487798.29 | 1299612.20 | Картометрический метод | 5.0 | - |
| 413 | 487812.78 | 1299613.32 | Картометрический метод | 5.0 | - |
| 414 | 487832.70 | 1299618.16 | Картометрический метод | 5.0 | - |
| 415 | 487848.36 | 1299600.18 | Картометрический метод | 5.0 | - |
| 416 | 487889.23 | 1299635.79 | Картометрический метод | 5.0 | - |
| 417 | 487871.83 | 1299667.91 | Картометрический метод | 5.0 | - |
| 395 | 487885.20 | 1299684.62 | Картометрический метод | 5.0 | - |
| 418 | 488110.77 | 1300131.18 | Картометрический метод | 5.0 | - |
| 419 | 488127.43 | 1300211.81 | Картометрический метод | 5.0 | - |
| 420 | 488154.00 | 1300267.00 | Картометрический метод | 5.0 | - |
| 421 | 488154.18 | 1300267.34 | Картометрический метод | 5.0 | - |

2. Сведения о характерных точках границ объекта

| Обозначение характерных точек границ | Координаты, м | | Метод определения координат характерной точки | Средняя квадратическая погрешность положения характерной точки (Mt), м | Описание обозначения точки на местности (при наличии) |
|---|---|---|---|---|---|
| | X | Y | | | |
| 1 | 2 | 3 | 4 | 5 | 6 |
| 422 | 488153.94 | 1300267.48 | Картометрический метод | 5.0 | - |
| 423 | 488154.70 | 1300269.07 | Картометрический метод | 5.0 | - |
| 424 | 488121.13 | 1300288.82 | Картометрический метод | 5.0 | - |
| 425 | 488120.20 | 1300286.98 | Картометрический метод | 5.0 | - |
| 426 | 488108.96 | 1300293.46 | Картометрический метод | 5.0 | - |
| 427 | 488074.72 | 1300314.49 | Картометрический метод | 5.0 | - |
| 428 | 488074.22 | 1300313.54 | Картометрический метод | 5.0 | - |
| 429 | 488058.34 | 1300322.73 | Картометрический метод | 5.0 | - |
| 430 | 488059.10 | 1300324.21 | Картометрический метод | 5.0 | - |
| 431 | 488032.87 | 1300339.18 | Картометрический метод | 5.0 | - |
| 432 | 488006.69 | 1300354.24 | Картометрический метод | 5.0 | - |
| 433 | 488007.56 | 1300355.87 | Картометрический метод | 5.0 | - |
| 434 | 488003.73 | 1300358.08 | Картометрический метод | 5.0 | - |
| 435 | 488003.39 | 1300358.27 | Картометрический метод | 5.0 | - |
| 436 | 488003.51 | 1300358.49 | Картометрический метод | 5.0 | - |
| 437 | 487986.57 | 1300368.81 | Картометрический метод | 5.0 | - |
| 438 | 487908.47 | 1300412.98 | Картометрический метод | 5.0 | - |
| 439 | 487898.36 | 1300418.20 | Картометрический метод | 5.0 | - |
| 440 | 487890.72 | 1300419.52 | Картометрический метод | 5.0 | - |
| 441 | 487881.84 | 1300418.34 | Картометрический метод | 5.0 | - |
| 442 | 487874.78 | 1300415.14 | Картометрический метод | 5.0 | - |
| 443 | 487865.09 | 1300407.20 | Картометрический метод | 5.0 | - |
| 444 | 487871.10 | 1300400.61 | Картометрический метод | 5.0 | - |
| 445 | 487905.55 | 1300385.35 | Картометрический метод | 5.0 | - |
| 446 | 487920.97 | 1300337.73 | Картометрический метод | 5.0 | - |

2. Сведения о характерных точках границ объекта

| Обозначение характерных точек границ | Координаты, м | | Метод определения координат характерной точки | Средняя квадратическая погрешность положения характерной точки (Mt), м | Описание обозначения точки на местности (при наличии) |
|---|---|---|---|---|---|
| | X | Y | | | |
| 1 | 2 | 3 | 4 | 5 | 6 |
| 447 | 487895.44 | 1300312.62 | Картометрический метод | 5.0 | - |
| 448 | 487930.84 | 1300266.25 | Картометрический метод | 5.0 | - |
| 449 | 487985.46 | 1300226.20 | Картометрический метод | 5.0 | - |
| 450 | 488073.31 | 1300160.06 | Картометрический метод | 5.0 | - |
| 418 | 488110.77 | 1300131.18 | Картометрический метод | 5.0 | - |
| 451 | 487518.63 | 1299974.92 | Картометрический метод | 5.0 | - |
| 452 | 487524.55 | 1300003.08 | Картометрический метод | 5.0 | - |
| 453 | 487533.91 | 1300031.59 | Картометрический метод | 5.0 | - |
| 454 | 487535.46 | 1300031.30 | Картометрический метод | 5.0 | - |
| 455 | 487542.04 | 1300050.76 | Картометрический метод | 5.0 | - |
| 456 | 487582.94 | 1300132.56 | Картометрический метод | 5.0 | - |
| 457 | 487613.57 | 1300189.28 | Картометрический метод | 5.0 | - |
| 458 | 487564.03 | 1300216.67 | Картометрический метод | 5.0 | - |
| 459 | 487556.06 | 1300199.28 | Картометрический метод | 5.0 | - |
| 460 | 487542.81 | 1300172.97 | Картометрический метод | 5.0 | - |
| 461 | 487529.57 | 1300146.66 | Картометрический метод | 5.0 | - |
| 462 | 487510.83 | 1300156.15 | Картометрический метод | 5.0 | - |
| 463 | 487499.01 | 1300132.66 | Картометрический метод | 5.0 | - |
| 464 | 487503.36 | 1300130.00 | Картометрический метод | 5.0 | - |
| 465 | 487492.09 | 1300101.31 | Картометрический метод | 5.0 | - |
| 466 | 487501.37 | 1300095.34 | Картометрический метод | 5.0 | - |
| 467 | 487486.40 | 1300047.18 | Картометрический метод | 5.0 | - |
| 468 | 487479.31 | 1300025.59 | Картометрический метод | 5.0 | - |
| 469 | 487454.05 | 1300039.55 | Картометрический метод | 5.0 | - |
| 470 | 487425.10 | 1300040.91 | Картометрический метод | 5.0 | - |

2. Сведения о характерных точках границ объекта

| Обозначение характерных точек границ | Координаты, м | | Метод определения координат характерной точки | Средняя квадратическая погрешность положения характерной точки (Mt), м | Описание обозначения точки на местности (при наличии) |
|---|---|---|---|---|---|
| | X | Y | | | |
| 1 | 2 | 3 | 4 | 5 | 6 |
| 471 | 487426.99 | 1300044.52 | Картометрический метод | 5.0 | - |
| 472 | 487401.35 | 1300069.01 | Картометрический метод | 5.0 | - |
| 473 | 487384.00 | 1300071.58 | Картометрический метод | 5.0 | - |
| 474 | 487369.90 | 1300054.11 | Картометрический метод | 5.0 | - |
| 475 | 487410.48 | 1300021.32 | Картометрический метод | 5.0 | - |
| 476 | 487422.77 | 1300009.77 | Картометрический метод | 5.0 | - |
| 477 | 487429.72 | 1300004.68 | Картометрический метод | 5.0 | - |
| 478 | 487443.94 | 1299995.92 | Картометрический метод | 5.0 | - |
| 479 | 487452.23 | 1299992.23 | Картометрический метод | 5.0 | - |
| 480 | 487452.76 | 1299992.98 | Картометрический метод | 5.0 | - |
| 481 | 487481.29 | 1299979.74 | Картометрический метод | 5.0 | - |
| 482 | 487484.27 | 1299979.36 | Картометрический метод | 5.0 | - |
| 451 | 487518.63 | 1299974.92 | Картометрический метод | 5.0 | - |
| 483 | 487905.26 | 1299701.34 | Картометрический метод | 5.0 | - |
| 484 | 487914.86 | 1299701.11 | Картометрический метод | 5.0 | - |
| 485 | 487932.13 | 1299725.64 | Картометрический метод | 5.0 | - |
| 486 | 487953.18 | 1299748.13 | Картометрический метод | 5.0 | - |
| 487 | 487979.91 | 1299769.30 | Картометрический метод | 5.0 | - |
| 488 | 487984.37 | 1299787.13 | Картометрический метод | 5.0 | - |
| 489 | 487983.25 | 1299813.87 | Картометрический метод | 5.0 | - |
| 490 | 487976.58 | 1299850.65 | Картометрический метод | 5.0 | - |
| 491 | 487963.20 | 1299880.72 | Картометрический метод | 5.0 | - |
| 492 | 487952.06 | 1299900.79 | Картометрический метод | 5.0 | - |
| 493 | 487949.83 | 1299911.93 | Картометрический метод | 5.0 | - |
| 494 | 487935.34 | 1299925.30 | Картометрический метод | 5.0 | - |

2. Сведения о характерных точках границ объекта

| Обозначение характерных точек границ | Координаты, м | | Метод определения координат характерной точки | Средняя квадратическая погрешность положения характерной точки (Mt), м | Описание обозначения точки на местности (при наличии) |
|---|---|---|---|---|---|
| | X | Y | | | |
| 1 | 2 | 3 | 4 | 5 | 6 |
| 495 | 487919.74 | 1299934.21 | Картометрический метод | 5.0 | - |
| 496 | 487910.83 | 1299955.39 | Картометрический метод | 5.0 | - |
| 497 | 487883.53 | 1299907.95 | Картометрический метод | 5.0 | - |
| 498 | 487912.84 | 1299884.13 | Картометрический метод | 5.0 | - |
| 499 | 487915.72 | 1299847.22 | Картометрический метод | 5.0 | - |
| 500 | 487900.94 | 1299846.57 | Картометрический метод | 5.0 | - |
| 501 | 487873.54 | 1299857.04 | Картометрический метод | 5.0 | - |
| 502 | 487843.22 | 1299856.65 | Картометрический метод | 5.0 | - |
| 503 | 487830.98 | 1299861.57 | Картометрический метод | 5.0 | - |
| 504 | 487827.44 | 1299851.18 | Картометрический метод | 5.0 | - |
| 505 | 487817.37 | 1299816.94 | Картометрический метод | 5.0 | - |
| 506 | 487817.08 | 1299815.93 | Картометрический метод | 5.0 | - |
| 507 | 487805.75 | 1299777.40 | Картометрический метод | 5.0 | - |
| 508 | 487800.26 | 1299752.73 | Картометрический метод | 5.0 | - |
| 509 | 487784.31 | 1299704.19 | Картометрический метод | 5.0 | - |
| 510 | 487784.13 | 1299694.23 | Картометрический метод | 5.0 | - |
| 511 | 487795.63 | 1299695.54 | Картометрический метод | 5.0 | - |
| 512 | 487816.73 | 1299691.62 | Картометрический метод | 5.0 | - |
| 513 | 487827.67 | 1299688.63 | Картометрический метод | 5.0 | - |
| 514 | 487833.79 | 1299688.20 | Картометрический метод | 5.0 | - |
| 515 | 487835.91 | 1299688.40 | Картометрический метод | 5.0 | - |
| 516 | 487840.22 | 1299689.47 | Картометрический метод | 5.0 | - |
| 517 | 487861.14 | 1299697.57 | Картометрический метод | 5.0 | - |
| 518 | 487874.16 | 1299701.69 | Картометрический метод | 5.0 | - |
| 519 | 487880.99 | 1299702.88 | Картометрический метод | 5.0 | - |

2. Сведения о характерных точках границ объекта

| Обозначение характерных точек границ | Координаты, м | | Метод определения координат характерной точки | Средняя квадратическая погрешность положения характерной точки (Mt), м | Описание обозначения точки на местности (при наличии) |
|---|---|---|---|---|---|
| | X | Y | | | |
| 1 | 2 | 3 | 4 | 5 | 6 |
| 520 | 487886.71 | 1299702.89 | Картометрический метод | 5.0 | - |
| 521 | 487890.96 | 1299702.21 | Картометрический метод | 5.0 | - |
| 483 | 487905.26 | 1299701.34 | Картометрический метод | 5.0 | - |
| 522 | 487726.35 | 1300682.16 | Картометрический метод | 5.0 | - |
| 523 | 487710.26 | 1300682.97 | Картометрический метод | 5.0 | - |
| 524 | 487695.78 | 1300677.40 | Картометрический метод | 5.0 | - |
| 525 | 487681.30 | 1300665.14 | Картометрический метод | 5.0 | - |
| 526 | 487673.50 | 1300658.46 | Картометрический метод | 5.0 | - |
| 527 | 487667.93 | 1300643.97 | Картометрический метод | 5.0 | - |
| 528 | 487662.35 | 1300648.43 | Картометрический метод | 5.0 | - |
| 529 | 487651.21 | 1300662.91 | Картометрический метод | 5.0 | - |
| 530 | 487609.98 | 1300669.59 | Картометрический метод | 5.0 | - |
| 531 | 487593.27 | 1300672.94 | Картометрический метод | 5.0 | - |
| 532 | 487584.36 | 1300676.29 | Картометрический метод | 5.0 | - |
| 533 | 487579.91 | 1300679.63 | Картометрический метод | 5.0 | - |
| 534 | 487578.79 | 1300693.00 | Картометрический метод | 5.0 | - |
| 535 | 487575.45 | 1300709.71 | Картометрический метод | 5.0 | - |
| 536 | 487565.41 | 1300718.62 | Картометрический метод | 5.0 | - |
| 537 | 487543.14 | 1300723.08 | Картометрический метод | 5.0 | - |
| 538 | 487523.08 | 1300729.77 | Картометрический метод | 5.0 | - |
| 539 | 487518.62 | 1300739.80 | Картометрический метод | 5.0 | - |
| 540 | 487526.43 | 1300750.92 | Картометрический метод | 5.0 | - |
| 541 | 487526.42 | 1300760.96 | Картометрический метод | 5.0 | - |
| 542 | 487520.85 | 1300772.11 | Картометрический метод | 5.0 | - |
| 543 | 487506.36 | 1300772.11 | Картометрический метод | 5.0 | - |

2. Сведения о характерных точках границ объекта

| Обозначение характерных точек границ | Координаты, м | | Метод определения координат характерной точки | Средняя квадратическая погрешность положения характерной точки (Mt), м | Описание обозначения точки на местности (при наличии) |
|---|---|---|---|---|---|
| | X | Y | | | |
| 1 | 2 | 3 | 4 | 5 | 6 |
| 544 | 487491.89 | 1300767.65 | Картометрический метод | 5.0 | - |
| 545 | 487484.08 | 1300757.61 | Картометрический метод | 5.0 | - |
| 546 | 487477.39 | 1300735.33 | Картометрический метод | 5.0 | - |
| 547 | 487469.59 | 1300723.08 | Картометрический метод | 5.0 | - |
| 548 | 487462.91 | 1300720.85 | Картометрический метод | 5.0 | - |
| 549 | 487451.77 | 1300718.62 | Картометрический метод | 5.0 | - |
| 550 | 487431.71 | 1300728.65 | Картометрический метод | 5.0 | - |
| 551 | 487408.32 | 1300737.57 | Картометрический метод | 5.0 | - |
| 552 | 487397.17 | 1300736.46 | Картометрический метод | 5.0 | - |
| 553 | 487381.58 | 1300734.24 | Картометрический метод | 5.0 | - |
| 554 | 487368.22 | 1300739.79 | Картометрический метод | 5.0 | - |
| 555 | 487350.38 | 1300752.05 | Картометрический метод | 5.0 | - |
| 556 | 487333.66 | 1300758.74 | Картометрический метод | 5.0 | - |
| 557 | 487319.16 | 1300759.86 | Картометрический метод | 5.0 | - |
| 558 | 487303.58 | 1300763.19 | Картометрический метод | 5.0 | - |
| 559 | 487290.20 | 1300769.88 | Картометрический метод | 5.0 | - |
| 560 | 487274.60 | 1300767.65 | Картометрический метод | 5.0 | - |
| 561 | 487260.13 | 1300765.42 | Картометрический метод | 5.0 | - |
| 562 | 487248.99 | 1300758.74 | Картометрический метод | 5.0 | - |
| 563 | 487238.95 | 1300745.36 | Картометрический метод | 5.0 | - |
| 564 | 487228.43 | 1300730.30 | Картометрический метод | 5.0 | - |
| 565 | 487272.07 | 1300706.53 | Картометрический метод | 5.0 | - |
| 566 | 487295.31 | 1300694.99 | Картометрический метод | 5.0 | - |
| 567 | 487334.34 | 1300675.28 | Картометрический метод | 5.0 | - |
| 568 | 487394.70 | 1300642.74 | Картометрический метод | 5.0 | - |

2. Сведения о характерных точках границ объекта

| Обозначение характерных точек границ | Координаты, м | | Метод определения координат характерной точки | Средняя квадратическая погрешность положения характерной точки (Mt), м | Описание обозначения точки на местности (при наличии) |
|---|---|---|---|---|---|
| | X | Y | | | |
| 1 | 2 | 3 | 4 | 5 | 6 |
| 569 | 487449.13 | 1300612.49 | Картометрический метод | 5.0 | - |
| 570 | 487486.50 | 1300595.38 | Картометрический метод | 5.0 | - |
| 571 | 487512.48 | 1300584.31 | Картометрический метод | 5.0 | - |
| 572 | 487542.84 | 1300570.15 | Картометрический метод | 5.0 | - |
| 573 | 487555.31 | 1300562.36 | Картометрический метод | 5.0 | - |
| 574 | 487675.66 | 1300505.20 | Картометрический метод | 5.0 | - |
| 575 | 487716.45 | 1300483.23 | Картометрический метод | 5.0 | - |
| 576 | 487733.90 | 1300472.37 | Картометрический метод | 5.0 | - |
| 577 | 487757.31 | 1300457.80 | Картометрический метод | 5.0 | - |
| 578 | 487778.59 | 1300444.36 | Картометрический метод | 5.0 | - |
| 579 | 487797.76 | 1300432.86 | Картометрический метод | 5.0 | - |
| 580 | 487806.09 | 1300373.67 | Картометрический метод | 5.0 | - |
| 581 | 487819.30 | 1300385.10 | Картометрический метод | 5.0 | - |
| 582 | 487837.42 | 1300401.73 | Картометрический метод | 5.0 | - |
| 583 | 487851.22 | 1300420.40 | Картометрический метод | 5.0 | - |
| 584 | 487861.36 | 1300428.72 | Картометрический метод | 5.0 | - |
| 585 | 487855.41 | 1300446.34 | Картометрический метод | 5.0 | - |
| 586 | 487854.61 | 1300454.58 | Картометрический метод | 5.0 | - |
| 587 | 487856.28 | 1300461.16 | Картометрический метод | 5.0 | - |
| 588 | 487859.46 | 1300468.59 | Картометрический метод | 5.0 | - |
| 589 | 487878.41 | 1300499.30 | Картометрический метод | 5.0 | - |
| 590 | 487888.51 | 1300492.58 | Картометрический метод | 5.0 | - |
| 591 | 487881.96 | 1300482.67 | Картометрический метод | 5.0 | - |
| 592 | 487873.79 | 1300468.97 | Картометрический метод | 5.0 | - |
| 593 | 487870.02 | 1300462.01 | Картометрический метод | 5.0 | - |

2. Сведения о характерных точках границ объекта

| Обозначение характерных точек границ | Координаты, м | | Метод определения координат характерной точки | Средняя квадратическая погрешность положения характерной точки (Mt), м | Описание обозначения точки на местности (при наличии) |
|---|---|---|---|---|---|
| | X | Y | | | |
| 1 | 2 | 3 | 4 | 5 | 6 |
| 594 | 487867.86 | 1300456.80 | Картометрический метод | 5.0 | - |
| 595 | 487867.18 | 1300453.89 | Картометрический метод | 5.0 | - |
| 596 | 487867.58 | 1300448.59 | Картометрический метод | 5.0 | - |
| 597 | 487872.10 | 1300434.78 | Картометрический метод | 5.0 | - |
| 598 | 487876.56 | 1300436.80 | Картометрический метод | 5.0 | - |
| 599 | 487878.68 | 1300437.08 | Картометрический метод | 5.0 | - |
| 600 | 487878.76 | 1300435.79 | Картометрический метод | 5.0 | - |
| 601 | 487883.59 | 1300436.26 | Картометрический метод | 5.0 | - |
| 602 | 487886.06 | 1300438.07 | Картометрический метод | 5.0 | - |
| 603 | 487889.57 | 1300440.64 | Картометрический метод | 5.0 | - |
| 604 | 487889.35 | 1300442.96 | Картометрический метод | 5.0 | - |
| 605 | 487951.12 | 1300488.76 | Картометрический метод | 5.0 | - |
| 606 | 487943.46 | 1300495.94 | Картометрический метод | 5.0 | - |
| 607 | 487928.52 | 1300509.91 | Картометрический метод | 5.0 | - |
| 608 | 487908.70 | 1300523.16 | Картометрический метод | 5.0 | - |
| 609 | 487891.72 | 1300538.96 | Картометрический метод | 5.0 | - |
| 610 | 487883.33 | 1300550.18 | Картометрический метод | 5.0 | - |
| 611 | 487880.76 | 1300553.50 | Картометрический метод | 5.0 | - |
| 612 | 487871.71 | 1300563.63 | Картометрический метод | 5.0 | - |
| 613 | 487865.19 | 1300567.66 | Картометрический метод | 5.0 | - |
| 614 | 487847.11 | 1300578.86 | Картометрический метод | 5.0 | - |
| 615 | 487826.42 | 1300591.04 | Картометрический метод | 5.0 | - |
| 616 | 487802.31 | 1300601.77 | Картометрический метод | 5.0 | - |
| 617 | 487774.46 | 1300614.17 | Картометрический метод | 5.0 | - |
| 618 | 487762.92 | 1300621.89 | Картометрический метод | 5.0 | - |

2. Сведения о характерных точках границ объекта

| Обозначение характерных точек границ | Координаты, м | | Метод определения координат характерной точки | Средняя квадратическая погрешность положения характерной точки (Mt), м | Описание обозначения точки на местности (при наличии) |
|---|---|---|---|---|---|
| | X | Y | | | |
| 1 | 2 | 3 | 4 | 5 | 6 |
| 619 | 487734.46 | 1300650.33 | Картометрический метод | 5.0 | - |
| 620 | 487729.15 | 1300654.98 | Картометрический метод | 5.0 | - |
| 621 | 487724.66 | 1300657.89 | Картометрический метод | 5.0 | - |
| 622 | 487721.52 | 1300657.71 | Картометрический метод | 5.0 | - |
| 623 | 487710.50 | 1300644.99 | Картометрический метод | 5.0 | - |
| 624 | 487697.21 | 1300615.88 | Картометрический метод | 5.0 | - |
| 625 | 487696.57 | 1300614.49 | Картометрический метод | 5.0 | - |
| 626 | 487687.76 | 1300620.10 | Картометрический метод | 5.0 | - |
| 627 | 487720.43 | 1300672.65 | Картометрический метод | 5.0 | - |
| 522 | 487726.35 | 1300682.16 | Картометрический метод | 5.0 | - |
| 628 | 488715.06 | 1300889.36 | Картометрический метод | 5.0 | - |
| 629 | 488735.57 | 1300889.77 | Картометрический метод | 5.0 | - |
| 630 | 488761.42 | 1300938.92 | Картометрический метод | 5.0 | - |
| 631 | 488713.28 | 1300970.51 | Картометрический метод | 5.0 | - |
| 632 | 488730.71 | 1301014.16 | Картометрический метод | 5.0 | - |
| 633 | 488726.09 | 1301017.99 | Картометрический метод | 5.0 | - |
| 634 | 488710.71 | 1301005.20 | Картометрический метод | 5.0 | - |
| 635 | 488684.78 | 1301024.01 | Картометрический метод | 5.0 | - |
| 636 | 488659.33 | 1300978.53 | Картометрический метод | 5.0 | - |
| 637 | 488653.75 | 1300968.58 | Картометрический метод | 5.0 | - |
| 638 | 488620.94 | 1300924.26 | Картометрический метод | 5.0 | - |
| 639 | 488619.93 | 1300922.51 | Картометрический метод | 5.0 | - |
| 640 | 488675.42 | 1300902.33 | Картометрический метод | 5.0 | - |
| 628 | 488715.06 | 1300889.36 | Картометрический метод | 5.0 | - |
| 641 | 488608.30 | 1300927.34 | Картометрический метод | 5.0 | - |

2. Сведения о характерных точках границ объекта

| Обозначение характерных точек границ | Координаты, м | | Метод определения координат характерной точки | Средняя квадратическая погрешность положения характерной точки (Mt), м | Описание обозначения точки на местности (при наличии) |
|---|---|---|---|---|---|
| | X | Y | | | |
| 1 | 2 | 3 | 4 | 5 | 6 |
| 642 | 488616.68 | 1300939.18 | Картометрический метод | 5.0 | - |
| 643 | 488641.86 | 1300972.78 | Картометрический метод | 5.0 | - |
| 644 | 488644.29 | 1300976.19 | Картометрический метод | 5.0 | - |
| 645 | 488674.65 | 1301031.36 | Картометрический метод | 5.0 | - |
| 646 | 488638.59 | 1301057.52 | Картометрический метод | 5.0 | - |
| 647 | 488525.27 | 1301102.11 | Картометрический метод | 5.0 | - |
| 648 | 488508.49 | 1301118.45 | Картометрический метод | 5.0 | - |
| 649 | 488469.56 | 1301081.83 | Картометрический метод | 5.0 | - |
| 650 | 488457.84 | 1301088.82 | Картометрический метод | 5.0 | - |
| 651 | 488450.20 | 1301080.38 | Картометрический метод | 5.0 | - |
| 652 | 488437.86 | 1301066.69 | Картометрический метод | 5.0 | - |
| 653 | 488425.52 | 1301046.90 | Картометрический метод | 5.0 | - |
| 654 | 488413.18 | 1301030.16 | Картометрический метод | 5.0 | - |
| 655 | 488409.34 | 1301014.41 | Картометрический метод | 5.0 | - |
| 656 | 488416.08 | 1301011.19 | Картометрический метод | 5.0 | - |
| 657 | 488436.10 | 1301001.94 | Картометрический метод | 5.0 | - |
| 658 | 488446.30 | 1300996.94 | Картометрический метод | 5.0 | - |
| 659 | 488458.01 | 1300992.54 | Картометрический метод | 5.0 | - |
| 660 | 488491.86 | 1300979.81 | Картометрический метод | 5.0 | - |
| 661 | 488555.79 | 1300949.15 | Картометрический метод | 5.0 | - |
| 641 | 488608.30 | 1300927.34 | Картометрический метод | 5.0 | - |
| 662 | 488233.16 | 1301388.08 | Картометрический метод | 5.0 | - |
| 663 | 488212.64 | 1301357.96 | Картометрический метод | 5.0 | - |
| 664 | 488192.93 | 1301332.54 | Картометрический метод | 5.0 | - |
| 665 | 488173.83 | 1301303.20 | Картометрический метод | 5.0 | - |

2. Сведения о характерных точках границ объекта

| Обозначение характерных точек границ | Координаты, м | | Метод определения координат характерной точки | Средняя квадратическая погрешность положения характерной точки (Mt), м | Описание обозначения точки на местности (при наличии) |
|---|---|---|---|---|---|
| | X | Y | | | |
| 1 | 2 | 3 | 4 | 5 | 6 |
| 666 | 488172.18 | 1301302.59 | Картометрический метод | 5.0 | - |
| 667 | 488167.89 | 1301301.80 | Картометрический метод | 5.0 | - |
| 668 | 488166.14 | 1301301.87 | Картометрический метод | 5.0 | - |
| 669 | 488164.59 | 1301302.12 | Картометрический метод | 5.0 | - |
| 670 | 488162.18 | 1301302.43 | Картометрический метод | 5.0 | - |
| 671 | 488160.68 | 1301302.63 | Картометрический метод | 5.0 | - |
| 672 | 488146.00 | 1301304.54 | Картометрический метод | 5.0 | - |
| 673 | 488148.45 | 1301296.07 | Картометрический метод | 5.0 | - |
| 674 | 488163.77 | 1301265.54 | Картометрический метод | 5.0 | - |
| 675 | 488208.23 | 1301249.62 | Картометрический метод | 5.0 | - |
| 676 | 488273.05 | 1301361.14 | Картометрический метод | 5.0 | - |
| 677 | 488265.95 | 1301363.74 | Картометрический метод | 5.0 | - |
| 678 | 488263.82 | 1301365.33 | Картометрический метод | 5.0 | - |
| 679 | 488240.33 | 1301382.76 | Картометрический метод | 5.0 | - |
| 662 | 488233.16 | 1301388.08 | Картометрический метод | 5.0 | - |
| 680 | 488222.49 | 1301395.99 | Картометрический метод | 5.0 | - |
| 681 | 488214.89 | 1301401.64 | Картометрический метод | 5.0 | - |
| 682 | 488210.18 | 1301414.39 | Картометрический метод | 5.0 | - |
| 683 | 488239.49 | 1301443.11 | Картометрический метод | 5.0 | - |
| 684 | 488241.97 | 1301518.49 | Картометрический метод | 5.0 | - |
| 685 | 488269.79 | 1301551.15 | Картометрический метод | 5.0 | - |
| 686 | 488298.36 | 1301584.69 | Картометрический метод | 5.0 | - |
| 687 | 488296.87 | 1301612.20 | Картометрический метод | 5.0 | - |
| 688 | 488287.03 | 1301618.73 | Картометрический метод | 5.0 | - |
| 689 | 488271.09 | 1301629.32 | Картометрический метод | 5.0 | - |

2. Сведения о характерных точках границ объекта

| Обозначение характерных точек границ | Координаты, м | | Метод определения координат характерной точки | Средняя квадратическая погрешность положения характерной точки (Mt), м | Описание обозначения точки на местности (при наличии) |
|---|---|---|---|---|---|
| | X | Y | | | |
| 1 | 2 | 3 | 4 | 5 | 6 |
| 690 | 488239.18 | 1301633.30 | Картометрический метод | 5.0 | - |
| 691 | 488137.84 | 1301583.50 | Картометрический метод | 5.0 | - |
| 692 | 488173.37 | 1301514.36 | Картометрический метод | 5.0 | - |
| 693 | 488186.68 | 1301515.44 | Картометрический метод | 5.0 | - |
| 694 | 488187.20 | 1301499.85 | Картометрический метод | 5.0 | - |
| 695 | 488166.42 | 1301486.32 | Картометрический метод | 5.0 | - |
| 696 | 488156.43 | 1301486.94 | Картометрический метод | 5.0 | - |
| 697 | 488152.96 | 1301484.64 | Картометрический метод | 5.0 | - |
| 698 | 488150.27 | 1301439.17 | Картометрический метод | 5.0 | - |
| 699 | 488150.17 | 1301438.35 | Картометрический метод | 5.0 | - |
| 700 | 488133.66 | 1301347.24 | Картометрический метод | 5.0 | - |
| 701 | 488142.38 | 1301317.07 | Картометрический метод | 5.0 | - |
| 702 | 488145.19 | 1301316.70 | Картометрический метод | 5.0 | - |
| 703 | 488166.63 | 1301313.90 | Картометрический метод | 5.0 | - |
| 704 | 488173.61 | 1301320.45 | Картометрический метод | 5.0 | - |
| 705 | 488219.32 | 1301389.69 | Картометрический метод | 5.0 | - |
| 680 | 488222.49 | 1301395.99 | Картометрический метод | 5.0 | - |
| 706 | 488068.78 | 1301191.03 | Картометрический метод | 5.0 | - |
| 707 | 488095.17 | 1301214.06 | Картометрический метод | 5.0 | - |
| 708 | 488099.76 | 1301217.98 | Картометрический метод | 5.0 | - |
| 709 | 488149.93 | 1301260.86 | Картометрический метод | 5.0 | - |
| 710 | 488135.56 | 1301288.44 | Картометрический метод | 5.0 | - |
| 711 | 488129.09 | 1301307.81 | Картометрический метод | 5.0 | - |
| 712 | 488079.15 | 1301301.21 | Картометрический метод | 5.0 | - |
| 713 | 488041.66 | 1301298.20 | Картометрический метод | 5.0 | - |

2. Сведения о характерных точках границ объекта

| Обозначение характерных точек границ | Координаты, м | | Метод определения координат характерной точки | Средняя квадратическая погрешность положения характерной точки (Mt), м | Описание обозначения точки на местности (при наличии) |
|---|---|---|---|---|---|
| | X | Y | | | |
| 1 | 2 | 3 | 4 | 5 | 6 |
| 714 | 488028.18 | 1301294.47 | Картометрический метод | 5.0 | - |
| 715 | 488015.30 | 1301289.99 | Картометрический метод | 5.0 | - |
| 716 | 487999.15 | 1301285.41 | Картометрический метод | 5.0 | - |
| 717 | 487962.98 | 1301302.51 | Картометрический метод | 5.0 | - |
| 718 | 487961.54 | 1301303.20 | Картометрический метод | 5.0 | - |
| 719 | 487922.10 | 1301317.65 | Картометрический метод | 5.0 | - |
| 720 | 487885.17 | 1301332.43 | Картометрический метод | 5.0 | - |
| 721 | 487875.50 | 1301303.97 | Картометрический метод | 5.0 | - |
| 722 | 487912.51 | 1301289.44 | Картометрический метод | 5.0 | - |
| 723 | 487948.59 | 1301276.13 | Картометрический метод | 5.0 | - |
| 724 | 487950.16 | 1301275.38 | Картометрический метод | 5.0 | - |
| 725 | 487956.21 | 1301260.46 | Картометрический метод | 5.0 | - |
| 726 | 487942.98 | 1301235.63 | Картометрический метод | 5.0 | - |
| 727 | 487994.04 | 1301213.90 | Картометрический метод | 5.0 | - |
| 728 | 488024.19 | 1301201.12 | Картометрический метод | 5.0 | - |
| 729 | 488052.96 | 1301188.94 | Картометрический метод | 5.0 | - |
| 706 | 488068.78 | 1301191.03 | Картометрический метод | 5.0 | - |
| 730 | 488138.13 | 1301474.83 | Картометрический метод | 5.0 | - |
| 731 | 488135.81 | 1301473.30 | Картометрический метод | 5.0 | - |
| 732 | 488133.57 | 1301448.40 | Картометрический метод | 5.0 | - |
| 733 | 488131.03 | 1301428.70 | Картометрический метод | 5.0 | - |
| 734 | 488125.83 | 1301397.91 | Картометрический метод | 5.0 | - |
| 735 | 488105.89 | 1301374.51 | Картометрический метод | 5.0 | - |
| 736 | 488082.58 | 1301410.71 | Картометрический метод | 5.0 | - |
| 737 | 488057.40 | 1301449.81 | Картометрический метод | 5.0 | - |

2. Сведения о характерных точках границ объекта

| Обозначение характерных точек границ | Координаты, м | | Метод определения координат характерной точки | Средняя квадратическая погрешность положения характерной точки (Mt), м | Описание обозначения точки на местности (при наличии) |
|---|---|---|---|---|---|
| | X | Y | | | |
| 1 | 2 | 3 | 4 | 5 | 6 |
| 738 | 488032.03 | 1301451.01 | Картометрический метод | 5.0 | - |
| 739 | 488036.14 | 1301479.73 | Картометрический метод | 5.0 | - |
| 740 | 488058.42 | 1301488.53 | Картометрический метод | 5.0 | - |
| 741 | 488063.69 | 1301521.36 | Картометрический метод | 5.0 | - |
| 742 | 488047.26 | 1301517.96 | Картометрический метод | 5.0 | - |
| 743 | 488032.46 | 1301541.48 | Картометрический метод | 5.0 | - |
| 744 | 487989.36 | 1301506.95 | Картометрический метод | 5.0 | - |
| 745 | 487977.83 | 1301499.03 | Картометрический метод | 5.0 | - |
| 746 | 487950.45 | 1301486.06 | Картометрический метод | 5.0 | - |
| 747 | 487925.95 | 1301471.64 | Картометрический метод | 5.0 | - |
| 748 | 487902.89 | 1301457.23 | Картометрический метод | 5.0 | - |
| 749 | 487890.87 | 1301447.94 | Картометрический метод | 5.0 | - |
| 750 | 487920.02 | 1301424.81 | Картометрический метод | 5.0 | - |
| 751 | 487948.87 | 1301401.07 | Картометрический метод | 5.0 | - |
| 752 | 487977.74 | 1301377.13 | Картометрический метод | 5.0 | - |
| 753 | 487978.77 | 1301378.38 | Картометрический метод | 5.0 | - |
| 754 | 487992.28 | 1301367.44 | Картометрический метод | 5.0 | - |
| 755 | 488055.45 | 1301310.36 | Картометрический метод | 5.0 | - |
| 756 | 488127.12 | 1301319.45 | Картометрический метод | 5.0 | - |
| 757 | 488119.53 | 1301346.06 | Картометрический метод | 5.0 | - |
| 758 | 488119.51 | 1301347.43 | Картометрический метод | 5.0 | - |
| 759 | 488136.32 | 1301440.42 | Картометрический метод | 5.0 | - |
| 730 | 488138.13 | 1301474.83 | Картометрический метод | 5.0 | - |
| 760 | 488170.70 | 1301669.30 | Картометрический метод | 5.0 | - |
| 761 | 488168.21 | 1301686.32 | Картометрический метод | 5.0 | - |

2. Сведения о характерных точках границ объекта

| Обозначение характерных точек границ | Координаты, м | | Метод определения координат характерной точки | Средняя квадратическая погрешность положения характерной точки (Mt), м | Описание обозначения точки на местности (при наличии) |
|---|---|---|---|---|---|
| | X | Y | | | |
| 1 | 2 | 3 | 4 | 5 | 6 |
| 762 | 488171.17 | 1301694.58 | Картометрический метод | 5.0 | - |
| 763 | 488178.70 | 1301715.57 | Картометрический метод | 5.0 | - |
| 764 | 488122.92 | 1301772.21 | Картометрический метод | 5.0 | - |
| 765 | 488104.09 | 1301747.52 | Картометрический метод | 5.0 | - |
| 766 | 488103.41 | 1301743.81 | Картометрический метод | 5.0 | - |
| 767 | 488099.35 | 1301745.76 | Картометрический метод | 5.0 | - |
| 768 | 488091.95 | 1301749.31 | Картометрический метод | 5.0 | - |
| 769 | 488086.10 | 1301751.23 | Картометрический метод | 5.0 | - |
| 770 | 488073.90 | 1301755.23 | Картометрический метод | 5.0 | - |
| 771 | 488064.44 | 1301755.59 | Картометрический метод | 5.0 | - |
| 772 | 488059.99 | 1301756.49 | Картометрический метод | 5.0 | - |
| 773 | 488065.62 | 1301787.43 | Картометрический метод | 5.0 | - |
| 774 | 488069.66 | 1301809.63 | Картометрический метод | 5.0 | - |
| 775 | 488046.82 | 1301813.85 | Картометрический метод | 5.0 | - |
| 776 | 488042.43 | 1301814.66 | Картометрический метод | 5.0 | - |
| 777 | 488038.13 | 1301828.33 | Картометрический метод | 5.0 | - |
| 778 | 488035.64 | 1301836.24 | Картометрический метод | 5.0 | - |
| 779 | 488029.73 | 1301835.08 | Картометрический метод | 5.0 | - |
| 780 | 488029.08 | 1301834.95 | Картометрический метод | 5.0 | - |
| 781 | 487995.58 | 1301828.38 | Картометрический метод | 5.0 | - |
| 782 | 487996.41 | 1301823.15 | Картометрический метод | 5.0 | - |
| 783 | 488001.56 | 1301791.90 | Картометрический метод | 5.0 | - |
| 784 | 488004.14 | 1301766.99 | Картометрический метод | 5.0 | - |
| 785 | 488001.22 | 1301767.55 | Картометрический метод | 5.0 | - |
| 786 | 487992.45 | 1301739.15 | Картометрический метод | 5.0 | - |

2. Сведения о характерных точках границ объекта

| Обозначение характерных точек границ | Координаты, м | | Метод определения координат характерной точки | Средняя квадратическая погрешность положения характерной точки (Mt), м | Описание обозначения точки на местности (при наличии) |
|---|---|---|---|---|---|
| | X | Y | | | |
| 1 | 2 | 3 | 4 | 5 | 6 |
| 787 | 487993.85 | 1301738.72 | Картометрический метод | 5.0 | - |
| 788 | 487983.19 | 1301704.11 | Картометрический метод | 5.0 | - |
| 789 | 487998.43 | 1301701.09 | Картометрический метод | 5.0 | - |
| 790 | 488048.11 | 1301691.26 | Картометрический метод | 5.0 | - |
| 791 | 488090.87 | 1301674.86 | Картометрический метод | 5.0 | - |
| 792 | 488093.32 | 1301688.39 | Картометрический метод | 5.0 | - |
| 793 | 488104.58 | 1301673.26 | Картометрический метод | 5.0 | - |
| 794 | 488077.25 | 1301634.54 | Картометрический метод | 5.0 | - |
| 795 | 488082.77 | 1301628.61 | Картометрический метод | 5.0 | - |
| 796 | 488098.74 | 1301614.28 | Картометрический метод | 5.0 | - |
| 797 | 488124.86 | 1301615.35 | Картометрический метод | 5.0 | - |
| 798 | 488128.88 | 1301609.66 | Картометрический метод | 5.0 | - |
| 799 | 488168.46 | 1301639.69 | Картометрический метод | 5.0 | - |
| 800 | 488179.90 | 1301670.75 | Картометрический метод | 5.0 | - |
| 760 | 488170.70 | 1301669.30 | Картометрический метод | 5.0 | - |
| 801 | 487946.20 | 1301962.99 | Картометрический метод | 5.0 | - |
| 802 | 487940.73 | 1301953.38 | Картометрический метод | 5.0 | - |
| 803 | 487942.19 | 1301947.83 | Картометрический метод | 5.0 | - |
| 804 | 487964.12 | 1301934.56 | Картометрический метод | 5.0 | - |
| 805 | 487974.80 | 1301931.58 | Картометрический метод | 5.0 | - |
| 806 | 487984.61 | 1301930.81 | Картометрический метод | 5.0 | - |
| 807 | 487986.09 | 1301942.33 | Картометрический метод | 5.0 | - |
| 808 | 487985.05 | 1301958.88 | Картометрический метод | 5.0 | - |
| 809 | 487968.45 | 1301967.00 | Картометрический метод | 5.0 | - |
| 810 | 487951.64 | 1301977.28 | Картометрический метод | 5.0 | - |

2. Сведения о характерных точках границ объекта

| Обозначение характерных точек границ | Координаты, м | | Метод определения координат характерной точки | Средняя квадратическая погрешность положения характерной точки (Mt), м | Описание обозначения точки на местности (при наличии) |
|---|---|---|---|---|---|
| | X | Y | | | |
| 1 | 2 | 3 | 4 | 5 | 6 |
| 801 | 487946.20 | 1301962.99 | Картометрический метод | 5.0 | - |
| 811 | 487983.44 | 1302242.74 | Картометрический метод | 5.0 | - |
| 812 | 487990.19 | 1302284.82 | Картометрический метод | 5.0 | - |
| 813 | 487959.65 | 1302289.58 | Картометрический метод | 5.0 | - |
| 814 | 487952.89 | 1302247.50 | Картометрический метод | 5.0 | - |
| 811 | 487983.44 | 1302242.74 | Картометрический метод | 5.0 | - |
| 815 | 487993.98 | 1302148.17 | Картометрический метод | 5.0 | - |
| 816 | 487965.29 | 1302151.58 | Картометрический метод | 5.0 | - |
| 817 | 487968.32 | 1302130.88 | Картометрический метод | 5.0 | - |
| 818 | 487969.33 | 1302111.65 | Картометрический метод | 5.0 | - |
| 819 | 487972.30 | 1302104.29 | Картометрический метод | 5.0 | - |
| 820 | 487998.11 | 1302094.58 | Картометрический метод | 5.0 | - |
| 821 | 488019.54 | 1302136.27 | Картометрический метод | 5.0 | - |
| 822 | 488017.94 | 1302143.17 | Картометрический метод | 5.0 | - |
| 823 | 488014.78 | 1302147.15 | Картометрический метод | 5.0 | - |
| 824 | 488009.37 | 1302148.41 | Картометрический метод | 5.0 | - |
| 825 | 488001.67 | 1302148.29 | Картометрический метод | 5.0 | - |
| 815 | 487993.98 | 1302148.17 | Картометрический метод | 5.0 | - |
| 826 | 487900.19 | 1301878.86 | Картометрический метод | 5.0 | - |
| 827 | 487884.31 | 1301854.37 | Картометрический метод | 5.0 | - |
| 828 | 487898.77 | 1301844.99 | Картометрический метод | 5.0 | - |
| 829 | 487917.87 | 1301832.61 | Картометрический метод | 5.0 | - |
| 830 | 487923.63 | 1301841.49 | Картометрический метод | 5.0 | - |
| 831 | 487933.94 | 1301857.39 | Картометрический метод | 5.0 | - |
| 832 | 487934.19 | 1301857.78 | Картометрический метод | 5.0 | - |

2. Сведения о характерных точках границ объекта

| Обозначение характерных точек границ | Координаты, м | | Метод определения координат характерной точки | Средняя квадратическая погрешность положения характерной точки (Mt), м | Описание обозначения точки на местности (при наличии) |
|---|---|---|---|---|---|
| | X | Y | | | |
| 1 | 2 | 3 | 4 | 5 | 6 |
| 833 | 487900.63 | 1301879.54 | Картометрический метод | 5.0 | - |
| 826 | 487900.19 | 1301878.86 | Картометрический метод | 5.0 | - |
| 834 | 487960.24 | 1301673.32 | Картометрический метод | 5.0 | - |
| 835 | 487964.46 | 1301707.82 | Картометрический метод | 5.0 | - |
| 836 | 487971.50 | 1301706.43 | Картометрический метод | 5.0 | - |
| 837 | 487975.07 | 1301718.35 | Картометрический метод | 5.0 | - |
| 838 | 487976.38 | 1301718.08 | Картометрический метод | 5.0 | - |
| 839 | 487987.77 | 1301756.86 | Картометрический метод | 5.0 | - |
| 840 | 487986.98 | 1301757.03 | Картометрический метод | 5.0 | - |
| 841 | 487991.09 | 1301770.37 | Картометрический метод | 5.0 | - |
| 842 | 487988.92 | 1301787.04 | Картометрический метод | 5.0 | - |
| 843 | 487990.15 | 1301786.77 | Картометрический метод | 5.0 | - |
| 844 | 487983.81 | 1301825.48 | Картометрический метод | 5.0 | - |
| 845 | 487961.80 | 1301829.54 | Картометрический метод | 5.0 | - |
| 846 | 487957.74 | 1301830.29 | Картометрический метод | 5.0 | - |
| 847 | 487934.19 | 1301834.64 | Картометрический метод | 5.0 | - |
| 848 | 487929.59 | 1301811.42 | Картометрический метод | 5.0 | - |
| 849 | 487924.73 | 1301786.89 | Картометрический метод | 5.0 | - |
| 850 | 487919.26 | 1301759.30 | Картометрический метод | 5.0 | - |
| 851 | 487918.67 | 1301756.35 | Картометрический метод | 5.0 | - |
| 852 | 487909.10 | 1301708.05 | Картометрический метод | 5.0 | - |
| 853 | 487901.23 | 1301709.82 | Картометрический метод | 5.0 | - |
| 854 | 487899.93 | 1301704.93 | Картометрический метод | 5.0 | - |
| 855 | 487938.79 | 1301695.42 | Картометрический метод | 5.0 | - |
| 856 | 487931.66 | 1301666.28 | Картометрический метод | 5.0 | - |

2. Сведения о характерных точках границ объекта

| Обозначение характерных точек границ | Координаты, м | | Метод определения координат характерной точки | Средняя квадратическая погрешность положения характерной точки (Mt), м | Описание обозначения точки на местности (при наличии) |
|---|---|---|---|---|---|
| | X | Y | | | |
| 1 | 2 | 3 | 4 | 5 | 6 |
| 834 | 487960.24 | 1301673.32 | Картометрический метод | 5.0 | - |
| 857 | 487691.59 | 1301904.80 | Картометрический метод | 5.0 | - |
| 858 | 487665.32 | 1301944.22 | Картометрический метод | 5.0 | - |
| 859 | 487659.11 | 1301953.53 | Картометрический метод | 5.0 | - |
| 860 | 487629.52 | 1301933.11 | Картометрический метод | 5.0 | - |
| 861 | 487657.00 | 1301893.46 | Картометрический метод | 5.0 | - |
| 862 | 487678.13 | 1301862.88 | Картометрический метод | 5.0 | - |
| 863 | 487736.61 | 1301773.70 | Картометрический метод | 5.0 | - |
| 864 | 487745.64 | 1301761.36 | Картометрический метод | 5.0 | - |
| 865 | 487761.90 | 1301778.81 | Картометрический метод | 5.0 | - |
| 866 | 487789.69 | 1301749.01 | Картометрический метод | 5.0 | - |
| 867 | 487771.27 | 1301729.24 | Картометрический метод | 5.0 | - |
| 868 | 487796.55 | 1301712.79 | Картометрический метод | 5.0 | - |
| 869 | 487821.38 | 1301759.53 | Картометрический метод | 5.0 | - |
| 870 | 487809.40 | 1301770.50 | Картометрический метод | 5.0 | - |
| 871 | 487797.85 | 1301781.09 | Картометрический метод | 5.0 | - |
| 872 | 487775.81 | 1301801.29 | Картометрический метод | 5.0 | - |
| 873 | 487761.03 | 1301800.62 | Картометрический метод | 5.0 | - |
| 874 | 487755.37 | 1301809.11 | Картометрический метод | 5.0 | - |
| 875 | 487727.64 | 1301850.72 | Картометрический метод | 5.0 | - |
| 876 | 487713.77 | 1301871.52 | Картометрический метод | 5.0 | - |
| 857 | 487691.59 | 1301904.80 | Картометрический метод | 5.0 | - |
| 877 | 487524.68 | 1302072.69 | Картометрический метод | 5.0 | - |
| 878 | 487541.36 | 1302051.11 | Картометрический метод | 5.0 | - |
| 879 | 487560.97 | 1302027.12 | Картометрический метод | 5.0 | - |

2. Сведения о характерных точках границ объекта

| Обозначение характерных точек границ | Координаты, м | | Метод определения координат характерной точки | Средняя квадратическая погрешность положения характерной точки (Mt), м | Описание обозначения точки на местности (при наличии) |
|---|---|---|---|---|---|
| | X | Y | | | |
| 1 | 2 | 3 | 4 | 5 | 6 |
| 880 | 487581.58 | 1301999.74 | Картометрический метод | 5.0 | - |
| 881 | 487609.17 | 1302019.03 | Картометрический метод | 5.0 | - |
| 882 | 487629.25 | 1301986.13 | Картометрический метод | 5.0 | - |
| 883 | 487634.97 | 1301989.75 | Картометрический метод | 5.0 | - |
| 884 | 487576.17 | 1302077.96 | Картометрический метод | 5.0 | - |
| 885 | 487568.15 | 1302089.99 | Картометрический метод | 5.0 | - |
| 886 | 487564.09 | 1302093.23 | Картометрический метод | 5.0 | - |
| 887 | 487557.77 | 1302098.26 | Картометрический метод | 5.0 | - |
| 877 | 487524.68 | 1302072.69 | Картометрический метод | 5.0 | - |
| 888 | 487307.25 | 1302154.49 | Картометрический метод | 5.0 | - |
| 889 | 487324.95 | 1302171.06 | Картометрический метод | 5.0 | - |
| 890 | 487354.17 | 1302198.38 | Картометрический метод | 5.0 | - |
| 891 | 487333.33 | 1302200.51 | Картометрический метод | 5.0 | - |
| 892 | 487334.91 | 1302213.70 | Картометрический метод | 5.0 | - |
| 893 | 487336.80 | 1302222.76 | Картометрический метод | 5.0 | - |
| 894 | 487345.55 | 1302229.87 | Картометрический метод | 5.0 | - |
| 895 | 487340.13 | 1302235.03 | Картометрический метод | 5.0 | - |
| 896 | 487332.57 | 1302241.68 | Картометрический метод | 5.0 | - |
| 897 | 487322.51 | 1302249.24 | Картометрический метод | 5.0 | - |
| 898 | 487316.77 | 1302252.68 | Картометрический метод | 5.0 | - |
| 899 | 487311.06 | 1302255.23 | Картометрический метод | 5.0 | - |
| 900 | 487311.05 | 1302255.24 | Картометрический метод | 5.0 | - |
| 901 | 487304.99 | 1302257.96 | Картометрический метод | 5.0 | - |
| 902 | 487296.05 | 1302260.76 | Картометрический метод | 5.0 | - |
| 903 | 487275.40 | 1302265.60 | Картометрический метод | 5.0 | - |

2. Сведения о характерных точках границ объекта

| Обозначение характерных точек границ | Координаты, м | | Метод определения координат характерной точки | Средняя квадратическая погрешность положения характерной точки (Mt), м | Описание обозначения точки на местности (при наличии) |
|---|---|---|---|---|---|
| | X | Y | | | |
| 1 | 2 | 3 | 4 | 5 | 6 |
| 904 | 487275.36 | 1302265.61 | Картометрический метод | 5.0 | - |
| 905 | 487268.82 | 1302267.17 | Картометрический метод | 5.0 | - |
| 906 | 487268.81 | 1302267.17 | Картометрический метод | 5.0 | - |
| 907 | 487250.60 | 1302271.53 | Картометрический метод | 5.0 | - |
| 908 | 487234.14 | 1302276.10 | Картометрический метод | 5.0 | - |
| 909 | 487221.78 | 1302279.97 | Картометрический метод | 5.0 | - |
| 910 | 487216.63 | 1302261.01 | Картометрический метод | 5.0 | - |
| 911 | 487212.73 | 1302252.61 | Картометрический метод | 5.0 | - |
| 912 | 487215.60 | 1302255.04 | Картометрический метод | 5.0 | - |
| 913 | 487218.81 | 1302253.16 | Картометрический метод | 5.0 | - |
| 914 | 487215.74 | 1302246.77 | Картометрический метод | 5.0 | - |
| 915 | 487224.93 | 1302243.88 | Картометрический метод | 5.0 | - |
| 916 | 487210.98 | 1302200.60 | Картометрический метод | 5.0 | - |
| 917 | 487216.35 | 1302198.41 | Картометрический метод | 5.0 | - |
| 918 | 487240.90 | 1302198.41 | Картометрический метод | 5.0 | - |
| 919 | 487269.21 | 1302198.41 | Картометрический метод | 5.0 | - |
| 920 | 487280.16 | 1302196.71 | Картометрический метод | 5.0 | - |
| 921 | 487289.98 | 1302189.91 | Картометрический метод | 5.0 | - |
| 922 | 487296.21 | 1302177.83 | Картометрический метод | 5.0 | - |
| 923 | 487296.78 | 1302169.34 | Картометрический метод | 5.0 | - |
| 924 | 487298.10 | 1302162.54 | Картометрический метод | 5.0 | - |
| 925 | 487302.25 | 1302158.95 | Картометрический метод | 5.0 | - |
| 888 | 487307.25 | 1302154.49 | Картометрический метод | 5.0 | - |
| 926 | 487183.03 | 1302253.07 | Картометрический метод | 5.0 | - |
| 927 | 487164.69 | 1302258.98 | Картометрический метод | 5.0 | - |

2. Сведения о характерных точках границ объекта

| Обозначение характерных точек границ | Координаты, м | | Метод определения координат характерной точки | Средняя квадратическая погрешность положения характерной точки (Mt), м | Описание обозначения точки на местности (при наличии) |
|---|---|---|---|---|---|
| | X | Y | | | |
| 1 | 2 | 3 | 4 | 5 | 6 |
| 928 | 487177.37 | 1302294.17 | Картометрический метод | 5.0 | - |
| 929 | 487157.06 | 1302301.22 | Картометрический метод | 5.0 | - |
| 930 | 487156.70 | 1302297.71 | Картометрический метод | 5.0 | - |
| 931 | 487157.27 | 1302292.80 | Картометрический метод | 5.0 | - |
| 932 | 487162.74 | 1302287.89 | Картометрический метод | 5.0 | - |
| 933 | 487168.97 | 1302281.85 | Картометрический метод | 5.0 | - |
| 934 | 487164.63 | 1302281.28 | Картометрический метод | 5.0 | - |
| 935 | 487156.13 | 1302282.42 | Картометрический метод | 5.0 | - |
| 936 | 487145.56 | 1302282.98 | Картометрический метод | 5.0 | - |
| 937 | 487143.03 | 1302280.28 | Картометрический метод | 5.0 | - |
| 938 | 487143.61 | 1302280.12 | Картометрический метод | 5.0 | - |
| 939 | 487148.78 | 1302247.63 | Картометрический метод | 5.0 | - |
| 940 | 487145.42 | 1302236.12 | Картометрический метод | 5.0 | - |
| 941 | 487174.80 | 1302227.48 | Картометрический метод | 5.0 | - |
| 926 | 487183.03 | 1302253.07 | Картометрический метод | 5.0 | - |
| 942 | 486968.91 | 1302606.40 | Картометрический метод | 5.0 | - |
| 943 | 486969.65 | 1302626.10 | Картометрический метод | 5.0 | - |
| 944 | 486927.04 | 1302708.99 | Картометрический метод | 5.0 | - |
| 945 | 486896.17 | 1302764.52 | Картометрический метод | 5.0 | - |
| 946 | 486877.64 | 1302768.49 | Картометрический метод | 5.0 | - |
| 947 | 486834.49 | 1302749.71 | Картометрический метод | 5.0 | - |
| 948 | 486809.02 | 1302713.12 | Картометрический метод | 5.0 | - |
| 949 | 486843.41 | 1302640.60 | Картометрический метод | 5.0 | - |
| 950 | 486872.12 | 1302615.55 | Картометрический метод | 5.0 | - |
| 951 | 486862.46 | 1302602.83 | Картометрический метод | 5.0 | - |

2. Сведения о характерных точках границ объекта

| Обозначение характерных точек границ | Координаты, м | | Метод определения координат характерной точки | Средняя квадратическая погрешность положения характерной точки (Mt), м | Описание обозначения точки на местности (при наличии) |
|---|---|---|---|---|---|
| | X | Y | | | |
| 1 | 2 | 3 | 4 | 5 | 6 |
| 952 | 486880.50 | 1302566.76 | Картометрический метод | 5.0 | - |
| 953 | 486899.88 | 1302551.07 | Картометрический метод | 5.0 | - |
| 954 | 486918.38 | 1302557.24 | Картометрический метод | 5.0 | - |
| 955 | 486953.00 | 1302587.45 | Картометрический метод | 5.0 | - |
| 942 | 486968.91 | 1302606.40 | Картометрический метод | 5.0 | - |
| 956 | 485970.99 | 1303422.76 | Картометрический метод | 5.0 | - |
| 957 | 485975.04 | 1303433.50 | Картометрический метод | 5.0 | - |
| 958 | 485977.41 | 1303437.68 | Картометрический метод | 5.0 | - |
| 959 | 485984.69 | 1303472.91 | Картометрический метод | 5.0 | - |
| 960 | 485967.91 | 1303475.71 | Картометрический метод | 5.0 | - |
| 961 | 485959.10 | 1303474.06 | Картометрический метод | 5.0 | - |
| 962 | 485931.56 | 1303481.60 | Картометрический метод | 5.0 | - |
| 963 | 485930.38 | 1303482.45 | Картометрический метод | 5.0 | - |
| 964 | 485932.53 | 1303490.37 | Картометрический метод | 5.0 | - |
| 965 | 485931.68 | 1303491.19 | Картометрический метод | 5.0 | - |
| 966 | 485931.68 | 1303496.95 | Картометрический метод | 5.0 | - |
| 967 | 485936.06 | 1303503.42 | Картометрический метод | 5.0 | - |
| 968 | 485937.54 | 1303509.37 | Картометрический метод | 5.0 | - |
| 969 | 485906.92 | 1303522.49 | Картометрический метод | 5.0 | - |
| 970 | 485859.24 | 1303542.93 | Картометрический метод | 5.0 | - |
| 971 | 485843.43 | 1303552.85 | Картометрический метод | 5.0 | - |
| 972 | 485830.41 | 1303561.12 | Картометрический метод | 5.0 | - |
| 973 | 485786.31 | 1303470.28 | Картометрический метод | 5.0 | - |
| 974 | 485819.85 | 1303458.67 | Картометрический метод | 5.0 | - |
| 975 | 485848.77 | 1303450.69 | Картометрический метод | 5.0 | - |

2. Сведения о характерных точках границ объекта

| Обозначение характерных точек границ | Координаты, м | | Метод определения координат характерной точки | Средняя квадратическая погрешность положения характерной точки (Mt), м | Описание обозначения точки на местности (при наличии) |
|---|---|---|---|---|---|
| | X | Y | | | |
| 1 | 2 | 3 | 4 | 5 | 6 |
| 976 | 485916.10 | 1303435.91 | Картометрический метод | 5.0 | - |
| 956 | 485970.99 | 1303422.76 | Картометрический метод | 5.0 | - |
| 977 | 485733.77 | 1303481.68 | Картометрический метод | 5.0 | - |
| 978 | 485786.13 | 1303596.43 | Картометрический метод | 5.0 | - |
| 979 | 485768.20 | 1303647.41 | Картометрический метод | 5.0 | - |
| 980 | 485608.55 | 1303732.56 | Картометрический метод | 5.0 | - |
| 981 | 485546.37 | 1303766.17 | Картометрический метод | 5.0 | - |
| 982 | 485507.03 | 1303739.72 | Картометрический метод | 5.0 | - |
| 983 | 485501.28 | 1303735.20 | Картометрический метод | 5.0 | - |
| 984 | 485473.89 | 1303691.76 | Картометрический метод | 5.0 | - |
| 985 | 485467.13 | 1303692.39 | Картометрический метод | 5.0 | - |
| 986 | 485520.95 | 1303602.68 | Картометрический метод | 5.0 | - |
| 987 | 485565.86 | 1303562.01 | Картометрический метод | 5.0 | - |
| 988 | 485623.91 | 1303526.20 | Картометрический метод | 5.0 | - |
| 989 | 485733.24 | 1303480.07 | Картометрический метод | 5.0 | - |
| 977 | 485733.77 | 1303481.68 | Картометрический метод | 5.0 | - |
| 990 | 485917.48 | 1303768.83 | Картометрический метод | 5.0 | - |
| 991 | 485918.44 | 1303776.39 | Картометрический метод | 5.0 | - |
| 992 | 485923.54 | 1303783.45 | Картометрический метод | 5.0 | - |
| 993 | 485927.28 | 1303794.33 | Картометрический метод | 5.0 | - |
| 994 | 485919.72 | 1303812.90 | Картометрический метод | 5.0 | - |
| 995 | 485896.57 | 1303841.84 | Картометрический метод | 5.0 | - |
| 996 | 485879.02 | 1303856.22 | Картометрический метод | 5.0 | - |
| 997 | 485871.42 | 1303867.30 | Картометрический метод | 5.0 | - |
| 998 | 485878.75 | 1303876.39 | Картометрический метод | 5.0 | - |

2. Сведения о характерных точках границ объекта

| Обозначение характерных точек границ | Координаты, м | | Метод определения координат характерной точки | Средняя квадратическая погрешность положения характерной точки (Mt), м | Описание обозначения точки на местности (при наличии) |
|---|---|---|---|---|---|
| | X | Y | | | |
| 1 | 2 | 3 | 4 | 5 | 6 |
| 999 | 485890.24 | 1303897.53 | Картометрический метод | 5.0 | - |
| 1000 | 485893.41 | 1303910.71 | Картометрический метод | 5.0 | - |
| 1001 | 485890.45 | 1303924.52 | Картометрический метод | 5.0 | - |
| 1002 | 485874.46 | 1303937.92 | Картометрический метод | 5.0 | - |
| 1003 | 485855.88 | 1303942.45 | Картометрический метод | 5.0 | - |
| 1004 | 485845.73 | 1303936.36 | Картометрический метод | 5.0 | - |
| 1005 | 485834.80 | 1303926.29 | Картометрический метод | 5.0 | - |
| 1006 | 485817.78 | 1303922.54 | Картометрический метод | 5.0 | - |
| 1007 | 485814.61 | 1303926.82 | Картометрический метод | 5.0 | - |
| 1008 | 485808.50 | 1303920.17 | Картометрический метод | 5.0 | - |
| 1009 | 485808.47 | 1303920.21 | Картометрический метод | 5.0 | - |
| 1010 | 485786.03 | 1303941.40 | Картометрический метод | 5.0 | - |
| 1011 | 485797.06 | 1303955.26 | Картометрический метод | 5.0 | - |
| 1012 | 485796.97 | 1303955.36 | Картометрический метод | 5.0 | - |
| 1013 | 485783.04 | 1303966.76 | Картометрический метод | 5.0 | - |
| 1014 | 485761.88 | 1303975.77 | Картометрический метод | 5.0 | - |
| 1015 | 485776.08 | 1304002.38 | Картометрический метод | 5.0 | - |
| 1016 | 485814.79 | 1303977.14 | Картометрический метод | 5.0 | - |
| 1017 | 485811.11 | 1303972.64 | Картометрический метод | 5.0 | - |
| 1018 | 485818.79 | 1303966.51 | Картометрический метод | 5.0 | - |
| 1019 | 485825.18 | 1303952.46 | Картометрический метод | 5.0 | - |
| 1020 | 485829.96 | 1303958.30 | Картометрический метод | 5.0 | - |
| 1021 | 485831.75 | 1303971.58 | Картометрический метод | 5.0 | - |
| 1022 | 485823.71 | 1303987.60 | Картометрический метод | 5.0 | - |
| 1023 | 485810.76 | 1304001.09 | Картометрический метод | 5.0 | - |

2. Сведения о характерных точках границ объекта

| Обозначение характерных точек границ | Координаты, м | | Метод определения координат характерной точки | Средняя квадратическая погрешность положения характерной точки (Mt), м | Описание обозначения точки на местности (при наличии) |
|---|---|---|---|---|---|
| | X | Y | | | |
| 1 | 2 | 3 | 4 | 5 | 6 |
| 1024 | 485800.83 | 1304013.88 | Картометрический метод | 5.0 | - |
| 1025 | 485801.07 | 1304027.73 | Картометрический метод | 5.0 | - |
| 1026 | 485794.63 | 1304037.99 | Картометрический метод | 5.0 | - |
| 1027 | 485779.21 | 1304048.48 | Картометрический метод | 5.0 | - |
| 1028 | 485762.74 | 1304053.09 | Картометрический метод | 5.0 | - |
| 1029 | 485748.17 | 1304053.34 | Картометрический метод | 5.0 | - |
| 1030 | 485733.69 | 1304046.74 | Картометрический метод | 5.0 | - |
| 1031 | 485725.27 | 1304037.55 | Картометрический метод | 5.0 | - |
| 1032 | 485714.87 | 1304037.88 | Картометрический метод | 5.0 | - |
| 1033 | 485709.48 | 1304046.58 | Картометрический метод | 5.0 | - |
| 1034 | 485703.32 | 1304061.35 | Картометрический метод | 5.0 | - |
| 1035 | 485693.16 | 1304078.74 | Картометрический метод | 5.0 | - |
| 1036 | 485682.43 | 1304085.09 | Картометрический метод | 5.0 | - |
| 1037 | 485670.25 | 1304084.07 | Картометрический метод | 5.0 | - |
| 1038 | 485654.76 | 1304077.72 | Картометрический метод | 5.0 | - |
| 1039 | 485645.04 | 1304063.82 | Картометрический метод | 5.0 | - |
| 1040 | 485639.46 | 1304053.16 | Картометрический метод | 5.0 | - |
| 1041 | 485632.41 | 1304046.62 | Картометрический метод | 5.0 | - |
| 1042 | 485627.08 | 1304043.76 | Картометрический метод | 5.0 | - |
| 1043 | 485621.05 | 1304046.81 | Картометрический метод | 5.0 | - |
| 1044 | 485620.22 | 1304059.31 | Картометрический метод | 5.0 | - |
| 1045 | 485624.98 | 1304073.85 | Картометрический метод | 5.0 | - |
| 1046 | 485633.30 | 1304082.40 | Картометрический метод | 5.0 | - |
| 1047 | 485644.85 | 1304091.03 | Картометрический метод | 5.0 | - |
| 1048 | 485656.02 | 1304097.63 | Картометрический метод | 5.0 | - |

2. Сведения о характерных точках границ объекта

| Обозначение характерных точек границ | Координаты, м | | Метод определения координат характерной точки | Средняя квадратическая погрешность положения характерной точки (Mt), м | Описание обозначения точки на местности (при наличии) |
|---|---|---|---|---|---|
| | X | Y | | | |
| 1 | 2 | 3 | 4 | 5 | 6 |
| 1049 | 485655.25 | 1304110.70 | Картометрический метод | 5.0 | - |
| 1050 | 485642.06 | 1304119.71 | Картометрический метод | 5.0 | - |
| 1051 | 485625.94 | 1304125.42 | Картометрический метод | 5.0 | - |
| 1052 | 485606.28 | 1304128.01 | Картометрический метод | 5.0 | - |
| 1053 | 485580.06 | 1304131.00 | Картометрический метод | 5.0 | - |
| 1054 | 485552.22 | 1304135.37 | Картометрический метод | 5.0 | - |
| 1055 | 485554.72 | 1304131.75 | Картометрический метод | 5.0 | - |
| 1056 | 485518.82 | 1304117.64 | Картометрический метод | 5.0 | - |
| 1057 | 485510.04 | 1304113.54 | Картометрический метод | 5.0 | - |
| 1058 | 485475.62 | 1304103.03 | Картометрический метод | 5.0 | - |
| 1059 | 485465.00 | 1304099.00 | Картометрический метод | 5.0 | - |
| 1060 | 485448.34 | 1304101.70 | Картометрический метод | 5.0 | - |
| 1061 | 485440.74 | 1304106.26 | Картометрический метод | 5.0 | - |
| 1062 | 485417.13 | 1304124.66 | Картометрический метод | 5.0 | - |
| 1063 | 485399.91 | 1304138.36 | Картометрический метод | 5.0 | - |
| 1064 | 485377.78 | 1304158.31 | Картометрический метод | 5.0 | - |
| 1065 | 485361.20 | 1304173.28 | Картометрический метод | 5.0 | - |
| 1066 | 485340.12 | 1304192.32 | Картометрический метод | 5.0 | - |
| 1067 | 485309.00 | 1304157.10 | Картометрический метод | 5.0 | - |
| 1068 | 485287.73 | 1304177.98 | Картометрический метод | 5.0 | - |
| 1069 | 485281.75 | 1304166.68 | Картометрический метод | 5.0 | - |
| 1070 | 485284.45 | 1304163.57 | Картометрический метод | 5.0 | - |
| 1071 | 485377.08 | 1304074.38 | Картометрический метод | 5.0 | - |
| 1072 | 485374.48 | 1304071.13 | Картометрический метод | 5.0 | - |
| 1073 | 485401.88 | 1304057.71 | Картометрический метод | 5.0 | - |

2. Сведения о характерных точках границ объекта

| Обозначение характерных точек границ | Координаты, м | | Метод определения координат характерной точки | Средняя квадратическая погрешность положения характерной точки (Mt), м | Описание обозначения точки на местности (при наличии) |
|---|---|---|---|---|---|
| | X | Y | | | |
| 1 | 2 | 3 | 4 | 5 | 6 |
| 1074 | 485403.23 | 1304059.38 | Картометрический метод | 5.0 | - |
| 1075 | 485431.98 | 1304044.27 | Картометрический метод | 5.0 | - |
| 1076 | 485447.31 | 1304042.37 | Картометрический метод | 5.0 | - |
| 1077 | 485464.21 | 1304042.71 | Картометрический метод | 5.0 | - |
| 1078 | 485481.67 | 1304055.42 | Картометрический метод | 5.0 | - |
| 1079 | 485500.82 | 1304071.46 | Картометрический метод | 5.0 | - |
| 1080 | 485502.17 | 1304073.45 | Картометрический метод | 5.0 | - |
| 1081 | 485503.67 | 1304075.67 | Картометрический метод | 5.0 | - |
| 1082 | 485507.79 | 1304073.78 | Картометрический метод | 5.0 | - |
| 1083 | 485516.14 | 1304069.95 | Картометрический метод | 5.0 | - |
| 1084 | 485606.25 | 1304028.63 | Картометрический метод | 5.0 | - |
| 1085 | 485622.63 | 1304015.60 | Картометрический метод | 5.0 | - |
| 1086 | 485633.69 | 1303992.52 | Картометрический метод | 5.0 | - |
| 1087 | 485633.31 | 1303987.19 | Картометрический метод | 5.0 | - |
| 1088 | 485640.14 | 1303975.64 | Картометрический метод | 5.0 | - |
| 1089 | 485659.63 | 1303965.44 | Картометрический метод | 5.0 | - |
| 1090 | 485666.30 | 1303962.00 | Картометрический метод | 5.0 | - |
| 1091 | 485710.58 | 1303938.78 | Картометрический метод | 5.0 | - |
| 1092 | 485753.29 | 1303914.76 | Картометрический метод | 5.0 | - |
| 1093 | 485764.81 | 1303902.90 | Картометрический метод | 5.0 | - |
| 1094 | 485789.79 | 1303854.40 | Картометрический метод | 5.0 | - |
| 1095 | 485835.97 | 1303830.71 | Картометрический метод | 5.0 | - |
| 1096 | 485861.66 | 1303806.76 | Картометрический метод | 5.0 | - |
| 1097 | 485882.74 | 1303769.12 | Картометрический метод | 5.0 | - |
| 1098 | 485902.22 | 1303768.95 | Картометрический метод | 5.0 | - |

2. Сведения о характерных точках границ объекта

| Обозначение характерных точек границ | Координаты, м | | Метод определения координат характерной точки | Средняя квадратическая погрешность положения характерной точки (Mt), м | Описание обозначения точки на местности (при наличии) |
|---|---|---|---|---|---|
| | X | Y | | | |
| 1 | 2 | 3 | 4 | 5 | 6 |
| 990 | 485917.48 | 1303768.83 | Картометрический метод | 5.0 | - |
| 1099 | 485549.42 | 1304138.25 | Картометрический метод | 5.0 | - |
| 1100 | 485546.50 | 1304145.78 | Картометрический метод | 5.0 | - |
| 1101 | 485535.98 | 1304172.91 | Картометрический метод | 5.0 | - |
| 1102 | 485534.86 | 1304188.63 | Картометрический метод | 5.0 | - |
| 1103 | 485458.27 | 1304193.17 | Картометрический метод | 5.0 | - |
| 1104 | 485434.01 | 1304209.89 | Картометрический метод | 5.0 | - |
| 1105 | 485403.38 | 1304246.24 | Картометрический метод | 5.0 | - |
| 1106 | 485393.34 | 1304236.19 | Картометрический метод | 5.0 | - |
| 1107 | 485390.49 | 1304233.17 | Картометрический метод | 5.0 | - |
| 1108 | 485353.25 | 1304193.68 | Картометрический метод | 5.0 | - |
| 1109 | 485368.41 | 1304178.86 | Картометрический метод | 5.0 | - |
| 1110 | 485385.92 | 1304161.75 | Картометрический метод | 5.0 | - |
| 1111 | 485405.68 | 1304143.99 | Картометрический метод | 5.0 | - |
| 1112 | 485411.43 | 1304138.75 | Картометрический метод | 5.0 | - |
| 1113 | 485426.45 | 1304127.09 | Картометрический метод | 5.0 | - |
| 1114 | 485444.38 | 1304112.95 | Картометрический метод | 5.0 | - |
| 1115 | 485452.01 | 1304108.59 | Картометрический метод | 5.0 | - |
| 1116 | 485462.27 | 1304107.53 | Картометрический метод | 5.0 | - |
| 1117 | 485475.28 | 1304111.94 | Картометрический метод | 5.0 | - |
| 1118 | 485505.88 | 1304121.29 | Картометрический метод | 5.0 | - |
| 1119 | 485509.93 | 1304122.74 | Картометрический метод | 5.0 | - |
| 1099 | 485549.42 | 1304138.25 | Картометрический метод | 5.0 | - |
| 1120 | 485197.83 | 1304355.45 | Картометрический метод | 5.0 | - |
| 1121 | 485192.84 | 1304352.63 | Картометрический метод | 5.0 | - |

2. Сведения о характерных точках границ объекта

| Обозначение характерных точек границ | Координаты, м | | Метод определения координат характерной точки | Средняя квадратическая погрешность положения характерной точки (Mt), м | Описание обозначения точки на местности (при наличии) |
|---|---|---|---|---|---|
| | X | Y | | | |
| 1 | 2 | 3 | 4 | 5 | 6 |
| 1122 | 485214.01 | 1304321.00 | Картометрический метод | 5.0 | - |
| 1123 | 485189.07 | 1304304.31 | Картометрический метод | 5.0 | - |
| 1124 | 485211.32 | 1304271.07 | Картометрический метод | 5.0 | - |
| 1125 | 485229.18 | 1304238.26 | Картометрический метод | 5.0 | - |
| 1126 | 485246.43 | 1304189.16 | Картометрический метод | 5.0 | - |
| 1127 | 485257.69 | 1304176.15 | Картометрический метод | 5.0 | - |
| 1128 | 485260.17 | 1304193.26 | Картометрический метод | 5.0 | - |
| 1129 | 485261.67 | 1304203.64 | Картометрический метод | 5.0 | - |
| 1130 | 485262.83 | 1304216.28 | Картометрический метод | 5.0 | - |
| 1131 | 485263.08 | 1304222.60 | Картометрический метод | 5.0 | - |
| 1132 | 485262.84 | 1304230.02 | Картометрический метод | 5.0 | - |
| 1133 | 485262.76 | 1304232.47 | Картометрический метод | 5.0 | - |
| 1134 | 485260.86 | 1304244.29 | Картометрический метод | 5.0 | - |
| 1135 | 485259.25 | 1304249.55 | Картометрический метод | 5.0 | - |
| 1136 | 485255.30 | 1304258.84 | Картометрический метод | 5.0 | - |
| 1137 | 485249.26 | 1304270.45 | Картометрический метод | 5.0 | - |
| 1138 | 485244.97 | 1304277.79 | Картометрический метод | 5.0 | - |
| 1120 | 485197.83 | 1304355.45 | Картометрический метод | 5.0 | - |
| 1139 | 485220.36 | 1303784.05 | Картометрический метод | 5.0 | - |
| 1140 | 485249.48 | 1303800.44 | Картометрический метод | 5.0 | - |
| 1141 | 485273.89 | 1303830.06 | Картометрический метод | 5.0 | - |
| 1142 | 485294.39 | 1303856.36 | Картометрический метод | 5.0 | - |
| 1143 | 485246.49 | 1303895.83 | Картометрический метод | 5.0 | - |
| 1144 | 485232.37 | 1303878.70 | Картометрический метод | 5.0 | - |
| 1145 | 485229.14 | 1303860.54 | Картометрический метод | 5.0 | - |

2. Сведения о характерных точках границ объекта

| Обозначение характерных точек границ | Координаты, м | | Метод определения координат характерной точки | Средняя квадратическая погрешность положения характерной точки (Mt), м | Описание обозначения точки на местности (при наличии) |
|---|---|---|---|---|---|
| | X | Y | | | |
| 1 | 2 | 3 | 4 | 5 | 6 |
| 1146 | 485188.38 | 1303837.59 | Картометрический метод | 5.0 | - |
| 1139 | 485220.36 | 1303784.05 | Картометрический метод | 5.0 | - |
| 1147 | 485899.42 | 1303421.24 | Картометрический метод | 5.0 | - |
| 1148 | 485795.89 | 1303446.11 | Картометрический метод | 5.0 | - |
| 1149 | 485765.21 | 1303453.47 | Картометрический метод | 5.0 | - |
| 1150 | 485745.82 | 1303459.44 | Картометрический метод | 5.0 | - |
| 1151 | 485721.32 | 1303467.94 | Картометрический метод | 5.0 | - |
| 1152 | 485621.56 | 1303512.00 | Картометрический метод | 5.0 | - |
| 1153 | 485617.01 | 1303514.00 | Картометрический метод | 5.0 | - |
| 1154 | 485557.97 | 1303550.43 | Картометрический метод | 5.0 | - |
| 1155 | 485556.94 | 1303551.20 | Картометрический метод | 5.0 | - |
| 1156 | 485510.12 | 1303593.68 | Картометрический метод | 5.0 | - |
| 1157 | 485482.88 | 1303638.75 | Картометрический метод | 5.0 | - |
| 1158 | 485445.53 | 1303700.78 | Картометрический метод | 5.0 | - |
| 1159 | 485445.51 | 1303700.77 | Картометрический метод | 5.0 | - |
| 1160 | 485421.36 | 1303663.68 | Картометрический метод | 5.0 | - |
| 1161 | 485428.75 | 1303647.68 | Картометрический метод | 5.0 | - |
| 1162 | 485426.01 | 1303642.21 | Картометрический метод | 5.0 | - |
| 1163 | 485434.44 | 1303606.22 | Картометрический метод | 5.0 | - |
| 1164 | 485475.95 | 1303634.10 | Картометрический метод | 5.0 | - |
| 1165 | 485494.40 | 1303606.63 | Картометрический метод | 5.0 | - |
| 1166 | 485499.03 | 1303604.28 | Картометрический метод | 5.0 | - |
| 1167 | 485513.54 | 1303580.01 | Картометрический метод | 5.0 | - |
| 1168 | 485515.23 | 1303576.03 | Картометрический метод | 5.0 | - |
| 1169 | 485523.10 | 1303570.40 | Картометрический метод | 5.0 | - |

2. Сведения о характерных точках границ объекта

| Обозначение характерных точек границ | Координаты, м | | Метод определения координат характерной точки | Средняя квадратическая погрешность положения характерной точки (Mt), м | Описание обозначения точки на местности (при наличии) |
|---|---|---|---|---|---|
| | X | Y | | | |
| 1 | 2 | 3 | 4 | 5 | 6 |
| 1170 | 485555.43 | 1303543.07 | Картометрический метод | 5.0 | - |
| 1171 | 485552.75 | 1303537.23 | Картометрический метод | 5.0 | - |
| 1172 | 485544.12 | 1303518.41 | Картометрический метод | 5.0 | - |
| 1173 | 485521.36 | 1303536.75 | Картометрический метод | 5.0 | - |
| 1174 | 485518.15 | 1303518.34 | Картометрический метод | 5.0 | - |
| 1175 | 485516.75 | 1303504.39 | Картометрический метод | 5.0 | - |
| 1176 | 485524.01 | 1303493.64 | Картометрический метод | 5.0 | - |
| 1177 | 485539.91 | 1303481.08 | Картометрический метод | 5.0 | - |
| 1178 | 485564.05 | 1303470.34 | Картометрический метод | 5.0 | - |
| 1179 | 485589.45 | 1303458.62 | Картометрический метод | 5.0 | - |
| 1180 | 485594.67 | 1303457.29 | Картометрический метод | 5.0 | - |
| 1181 | 485605.85 | 1303465.60 | Картометрический метод | 5.0 | - |
| 1182 | 485619.80 | 1303463.94 | Картометрический метод | 5.0 | - |
| 1183 | 485624.84 | 1303467.55 | Картометрический метод | 5.0 | - |
| 1184 | 485603.97 | 1303477.28 | Картометрический метод | 5.0 | - |
| 1185 | 485617.55 | 1303507.36 | Картометрический метод | 5.0 | - |
| 1186 | 485650.50 | 1303492.00 | Картометрический метод | 5.0 | - |
| 1187 | 485644.17 | 1303477.93 | Картометрический метод | 5.0 | - |
| 1188 | 485657.30 | 1303481.74 | Картометрический метод | 5.0 | - |
| 1189 | 485675.76 | 1303482.09 | Картометрический метод | 5.0 | - |
| 1190 | 485692.74 | 1303473.04 | Картометрический метод | 5.0 | - |
| 1191 | 485702.67 | 1303455.10 | Картометрический метод | 5.0 | - |
| 1192 | 485698.31 | 1303431.17 | Картометрический метод | 5.0 | - |
| 1193 | 485692.89 | 1303419.64 | Картометрический метод | 5.0 | - |
| 1194 | 485699.13 | 1303417.45 | Картометрический метод | 5.0 | - |

2. Сведения о характерных точках границ объекта

| Обозначение характерных точек границ | Координаты, м | | Метод определения координат характерной точки | Средняя квадратическая погрешность положения характерной точки (Mt), м | Описание обозначения точки на местности (при наличии) |
|---|---|---|---|---|---|
| | X | Y | | | |
| 1 | 2 | 3 | 4 | 5 | 6 |
| 1195 | 485736.51 | 1303404.45 | Картометрический метод | 5.0 | - |
| 1196 | 485756.00 | 1303401.33 | Картометрический метод | 5.0 | - |
| 1197 | 485775.44 | 1303395.92 | Картометрический метод | 5.0 | - |
| 1198 | 485814.56 | 1303398.08 | Картометрический метод | 5.0 | - |
| 1199 | 485833.28 | 1303399.93 | Картометрический метод | 5.0 | - |
| 1200 | 485847.40 | 1303401.46 | Картометрический метод | 5.0 | - |
| 1201 | 485860.60 | 1303403.60 | Картометрический метод | 5.0 | - |
| 1202 | 485897.86 | 1303415.55 | Картометрический метод | 5.0 | - |
| 1147 | 485899.42 | 1303421.24 | Картометрический метод | 5.0 | - |
| 1203 | 465756.83 | 1309032.40 | Картометрический метод | 5.0 | - |
| 1204 | 465753.72 | 1309028.38 | Картометрический метод | 5.0 | - |
| 1205 | 465753.69 | 1309028.23 | Картометрический метод | 5.0 | - |
| 1206 | 465753.58 | 1309027.44 | Картометрический метод | 5.0 | - |
| 1207 | 465753.26 | 1309023.10 | Картометрический метод | 5.0 | - |
| 1208 | 465758.55 | 1309022.85 | Картометрический метод | 5.0 | - |
| 1209 | 465758.75 | 1309034.87 | Картометрический метод | 5.0 | - |
| 1203 | 465756.83 | 1309032.40 | Картометрический метод | 5.0 | - |
| 1210 | 467895.58 | 1308940.01 | Картометрический метод | 5.0 | - |
| 1211 | 467908.18 | 1308896.81 | Картометрический метод | 5.0 | - |
| 1212 | 467946.50 | 1308907.99 | Картометрический метод | 5.0 | - |
| 1213 | 467921.26 | 1308947.50 | Картометрический метод | 5.0 | - |
| 1210 | 467895.58 | 1308940.01 | Картометрический метод | 5.0 | - |
| 1214 | 467815.74 | 1309238.11 | Картометрический метод | 5.0 | - |
| 1215 | 467821.24 | 1309207.22 | Картометрический метод | 5.0 | - |
| 1216 | 467827.99 | 1309169.31 | Картометрический метод | 5.0 | - |

2. Сведения о характерных точках границ объекта

| Обозначение характерных точек границ | Координаты, м | | Метод определения координат характерной точки | Средняя квадратическая погрешность положения характерной точки (Mt), м | Описание обозначения точки на местности (при наличии) |
|---|---|---|---|---|---|
| | X | Y | | | |
| 1 | 2 | 3 | 4 | 5 | 6 |
| 1217 | 467842.76 | 1309138.41 | Картометрический метод | 5.0 | - |
| 1218 | 467850.69 | 1309121.81 | Картометрический метод | 5.0 | - |
| 1219 | 467856.27 | 1309114.80 | Картометрический метод | 5.0 | - |
| 1220 | 467889.26 | 1309089.14 | Картометрический метод | 5.0 | - |
| 1221 | 467929.26 | 1309160.59 | Картометрический метод | 5.0 | - |
| 1222 | 467935.74 | 1309169.43 | Картометрический метод | 5.0 | - |
| 1223 | 467943.32 | 1309179.87 | Картометрический метод | 5.0 | - |
| 1224 | 467946.16 | 1309183.75 | Картометрический метод | 5.0 | - |
| 1225 | 467967.84 | 1309227.19 | Картометрический метод | 5.0 | - |
| 1226 | 467971.69 | 1309235.51 | Картометрический метод | 5.0 | - |
| 1227 | 467911.28 | 1309242.67 | Картометрический метод | 5.0 | - |
| 1228 | 467870.60 | 1309241.05 | Картометрический метод | 5.0 | - |
| 1229 | 467864.34 | 1309240.80 | Картометрический метод | 5.0 | - |
| 1214 | 467815.74 | 1309238.11 | Картометрический метод | 5.0 | - |
| 1230 | 468666.50 | 1309415.42 | Картометрический метод | 5.0 | - |
| 1231 | 468680.38 | 1309408.69 | Картометрический метод | 5.0 | - |
| 1232 | 468688.64 | 1309404.69 | Картометрический метод | 5.0 | - |
| 1233 | 468696.53 | 1309400.86 | Картометрический метод | 5.0 | - |
| 1234 | 468713.47 | 1309392.65 | Картометрический метод | 5.0 | - |
| 1235 | 468730.73 | 1309444.91 | Картометрический метод | 5.0 | - |
| 1236 | 468756.12 | 1309510.33 | Картометрический метод | 5.0 | - |
| 1237 | 468730.80 | 1309527.95 | Картометрический метод | 5.0 | - |
| 1238 | 468695.23 | 1309552.72 | Картометрический метод | 5.0 | - |
| 1239 | 468692.81 | 1309551.53 | Картометрический метод | 5.0 | - |
| 1240 | 468688.73 | 1309532.92 | Картометрический метод | 5.0 | - |

2. Сведения о характерных точках границ объекта

| Обозначение характерных точек границ | Координаты, м | | Метод определения координат характерной точки | Средняя квадратическая погрешность положения характерной точки (Mt), м | Описание обозначения точки на местности (при наличии) |
|---|---|---|---|---|---|
| | X | Y | | | |
| 1 | 2 | 3 | 4 | 5 | 6 |
| 1241 | 468683.39 | 1309508.10 | Картометрический метод | 5.0 | - |
| 1242 | 468677.36 | 1309480.03 | Картометрический метод | 5.0 | - |
| 1243 | 468674.30 | 1309463.26 | Картометрический метод | 5.0 | - |
| 1230 | 468666.50 | 1309415.42 | Картометрический метод | 5.0 | - |
| 1244 | 468678.42 | 1309819.48 | Картометрический метод | 5.0 | - |
| 1245 | 468753.93 | 1309878.37 | Картометрический метод | 5.0 | - |
| 1246 | 468788.17 | 1309904.33 | Картометрический метод | 5.0 | - |
| 1247 | 468798.41 | 1309912.10 | Картометрический метод | 5.0 | - |
| 1248 | 468822.31 | 1309930.22 | Картометрический метод | 5.0 | - |
| 1249 | 468871.01 | 1309965.43 | Картометрический метод | 5.0 | - |
| 1250 | 468840.70 | 1310010.14 | Картометрический метод | 5.0 | - |
| 1251 | 468835.35 | 1310018.71 | Картометрический метод | 5.0 | - |
| 1252 | 468817.20 | 1310048.26 | Картометрический метод | 5.0 | - |
| 1253 | 468792.47 | 1310031.89 | Картометрический метод | 5.0 | - |
| 1254 | 468791.36 | 1310031.15 | Картометрический метод | 5.0 | - |
| 1255 | 468765.43 | 1310014.03 | Картометрический метод | 5.0 | - |
| 1256 | 468742.20 | 1309995.05 | Картометрический метод | 5.0 | - |
| 1257 | 468725.57 | 1309980.73 | Картометрический метод | 5.0 | - |
| 1258 | 468718.34 | 1309972.92 | Картометрический метод | 5.0 | - |
| 1259 | 468700.12 | 1309953.96 | Картометрический метод | 5.0 | - |
| 1260 | 468685.90 | 1309946.72 | Картометрический метод | 5.0 | - |
| 1261 | 468644.19 | 1309903.82 | Картометрический метод | 5.0 | - |
| 1262 | 468643.03 | 1309905.41 | Картометрический метод | 5.0 | - |
| 1263 | 468621.82 | 1309877.42 | Картометрический метод | 5.0 | - |
| 1264 | 468598.69 | 1309850.95 | Картометрический метод | 5.0 | - |

2. Сведения о характерных точках границ объекта

| Обозначение характерных точек границ | Координаты, м | | Метод определения координат характерной точки | Средняя квадратическая погрешность положения характерной точки (Mt), м | Описание обозначения точки на местности (при наличии) |
|---|---|---|---|---|---|
| | X | Y | | | |
| 1 | 2 | 3 | 4 | 5 | 6 |
| 1265 | 468613.91 | 1309822.28 | Картометрический метод | 5.0 | - |
| 1266 | 468612.31 | 1309820.93 | Картометрический метод | 5.0 | - |
| 1267 | 468622.14 | 1309809.25 | Картометрический метод | 5.0 | - |
| 1268 | 468629.66 | 1309797.47 | Картометрический метод | 5.0 | - |
| 1269 | 468704.91 | 1309686.25 | Картометрический метод | 5.0 | - |
| 1270 | 468945.38 | 1309850.19 | Картометрический метод | 5.0 | - |
| 1271 | 468946.77 | 1309851.10 | Картометрический метод | 5.0 | - |
| 1272 | 468948.48 | 1309852.90 | Картометрический метод | 5.0 | - |
| 1273 | 468949.61 | 1309855.33 | Картометрический метод | 5.0 | - |
| 1274 | 468949.86 | 1309858.38 | Картометрический метод | 5.0 | - |
| 1275 | 468948.85 | 1309861.47 | Картометрический метод | 5.0 | - |
| 1276 | 468947.07 | 1309863.75 | Картометрический метод | 5.0 | - |
| 1277 | 468878.09 | 1309955.01 | Картометрический метод | 5.0 | - |
| 1278 | 468843.13 | 1309927.19 | Картометрический метод | 5.0 | - |
| 1279 | 468817.83 | 1309908.00 | Картометрический метод | 5.0 | - |
| 1280 | 468792.53 | 1309888.82 | Картометрический метод | 5.0 | - |
| 1281 | 468685.66 | 1309809.91 | Картометрический метод | 5.0 | - |
| 1244 | 468678.42 | 1309819.48 | Картометрический метод | 5.0 | - |
| 1282 | 471822.98 | 1306116.37 | Картометрический метод | 5.0 | - |
| 1283 | 471828.14 | 1306090.42 | Картометрический метод | 5.0 | - |
| 1284 | 471921.61 | 1306088.18 | Картометрический метод | 5.0 | - |
| 1285 | 471923.05 | 1306116.77 | Картометрический метод | 5.0 | - |
| 1286 | 471901.80 | 1306123.62 | Картометрический метод | 5.0 | - |
| 1282 | 471822.98 | 1306116.37 | Картометрический метод | 5.0 | - |
| 1287 | 473189.90 | 1307136.63 | Картометрический метод | 5.0 | - |

2. Сведения о характерных точках границ объекта

| Обозначение характерных точек границ | Координаты, м | | Метод определения координат характерной точки | Средняя квадратическая погрешность положения характерной точки (Mt), м | Описание обозначения точки на местности (при наличии) |
|---|---|---|---|---|---|
| | X | Y | | | |
| 1 | 2 | 3 | 4 | 5 | 6 |
| 1288 | 473201.96 | 1307106.02 | Картометрический метод | 5.0 | - |
| 1289 | 473231.13 | 1307107.12 | Картометрический метод | 5.0 | - |
| 1287 | 473189.90 | 1307136.63 | Картометрический метод | 5.0 | - |
| 1290 | 473270.07 | 1308395.99 | Картометрический метод | 5.0 | - |
| 1291 | 473265.83 | 1308395.60 | Картометрический метод | 5.0 | - |
| 1292 | 473249.07 | 1308394.05 | Картометрический метод | 5.0 | - |
| 1293 | 473235.57 | 1308356.47 | Картометрический метод | 5.0 | - |
| 1294 | 473242.88 | 1308352.15 | Картометрический метод | 5.0 | - |
| 1295 | 473244.69 | 1308351.07 | Картометрический метод | 5.0 | - |
| 1296 | 473245.01 | 1308350.99 | Картометрический метод | 5.0 | - |
| 1297 | 473284.72 | 1308340.14 | Картометрический метод | 5.0 | - |
| 1298 | 473308.63 | 1308362.15 | Картометрический метод | 5.0 | - |
| 1299 | 473308.87 | 1308361.88 | Картометрический метод | 5.0 | - |
| 1300 | 473311.22 | 1308359.23 | Картометрический метод | 5.0 | - |
| 1301 | 473312.88 | 1308357.35 | Картометрический метод | 5.0 | - |
| 1302 | 473313.74 | 1308356.01 | Картометрический метод | 5.0 | - |
| 1303 | 473315.59 | 1308353.14 | Картометрический метод | 5.0 | - |
| 1304 | 473357.35 | 1308316.51 | Картометрический метод | 5.0 | - |
| 1305 | 473395.15 | 1308343.24 | Картометрический метод | 5.0 | - |
| 1306 | 473399.27 | 1308339.85 | Картометрический метод | 5.0 | - |
| 1307 | 473407.64 | 1308339.82 | Картометрический метод | 5.0 | - |
| 1308 | 473436.51 | 1308298.99 | Картометрический метод | 5.0 | - |
| 1309 | 473477.33 | 1308327.86 | Картометрический метод | 5.0 | - |
| 1310 | 473507.70 | 1308349.34 | Картометрический метод | 5.0 | - |
| 1311 | 473517.08 | 1308367.82 | Картометрический метод | 5.0 | - |

2. Сведения о характерных точках границ объекта

| Обозначение характерных точек границ | Координаты, м | | Метод определения координат характерной точки | Средняя квадратическая погрешность положения характерной точки (Mt), м | Описание обозначения точки на местности (при наличии) |
|---|---|---|---|---|---|
| | X | Y | | | |
| 1 | 2 | 3 | 4 | 5 | 6 |
| 1312 | 473518.57 | 1308367.06 | Картометрический метод | 5.0 | - |
| 1313 | 473527.68 | 1308381.89 | Картометрический метод | 5.0 | - |
| 1314 | 473545.83 | 1308409.85 | Картометрический метод | 5.0 | - |
| 1315 | 473530.73 | 1308419.65 | Картометрический метод | 5.0 | - |
| 1316 | 473477.27 | 1308452.50 | Картометрический метод | 5.0 | - |
| 1317 | 473442.83 | 1308447.25 | Картометрический метод | 5.0 | - |
| 1318 | 473412.46 | 1308441.44 | Картометрический метод | 5.0 | - |
| 1319 | 473382.35 | 1308438.05 | Картометрический метод | 5.0 | - |
| 1320 | 473358.43 | 1308435.14 | Картометрический метод | 5.0 | - |
| 1290 | 473270.07 | 1308395.99 | Картометрический метод | 5.0 | - |
| 1321 | 473534.68 | 1308469.82 | Картометрический метод | 5.0 | - |
| 1322 | 473534.94 | 1308451.21 | Картометрический метод | 5.0 | - |
| 1323 | 473530.34 | 1308435.03 | Картометрический метод | 5.0 | - |
| 1324 | 473541.91 | 1308430.28 | Картометрический метод | 5.0 | - |
| 1325 | 473555.21 | 1308421.78 | Картометрический метод | 5.0 | - |
| 1326 | 473568.99 | 1308413.89 | Картометрический метод | 5.0 | - |
| 1327 | 473630.08 | 1308391.14 | Картометрический метод | 5.0 | - |
| 1328 | 473636.75 | 1308491.31 | Картометрический метод | 5.0 | - |
| 1329 | 473636.68 | 1308497.36 | Картометрический метод | 5.0 | - |
| 1330 | 473615.82 | 1308497.06 | Картометрический метод | 5.0 | - |
| 1331 | 473569.95 | 1308481.67 | Картометрический метод | 5.0 | - |
| 1332 | 473539.77 | 1308471.55 | Картометрический метод | 5.0 | - |
| 1321 | 473534.68 | 1308469.82 | Картометрический метод | 5.0 | - |
| 1333 | 473528.19 | 1308359.80 | Картометрический метод | 5.0 | - |
| 1334 | 473545.16 | 1308353.39 | Картометрический метод | 5.0 | - |

2. Сведения о характерных точках границ объекта

| Обозначение характерных точек границ | Координаты, м | | Метод определения координат характерной точки | Средняя квадратическая погрешность положения характерной точки (Mt), м | Описание обозначения точки на местности (при наличии) |
|---|---|---|---|---|---|
| | X | Y | | | |
| 1 | 2 | 3 | 4 | 5 | 6 |
| 1335 | 473592.03 | 1308336.03 | Картометрический метод | 5.0 | - |
| 1336 | 473594.84 | 1308334.83 | Картометрический метод | 5.0 | - |
| 1337 | 473647.69 | 1308292.45 | Картометрический метод | 5.0 | - |
| 1338 | 473655.17 | 1308312.64 | Картометрический метод | 5.0 | - |
| 1339 | 473672.54 | 1308359.53 | Картометрический метод | 5.0 | - |
| 1340 | 473656.22 | 1308365.57 | Картометрический метод | 5.0 | - |
| 1341 | 473645.29 | 1308369.34 | Картометрический метод | 5.0 | - |
| 1342 | 473609.42 | 1308382.91 | Картометрический метод | 5.0 | - |
| 1343 | 473562.53 | 1308400.28 | Картометрический метод | 5.0 | - |
| 1344 | 473556.26 | 1308403.89 | Картометрический метод | 5.0 | - |
| 1345 | 473537.83 | 1308375.48 | Картометрический метод | 5.0 | - |
| 1333 | 473528.19 | 1308359.80 | Картометрический метод | 5.0 | - |
| 1346 | 473911.56 | 1308539.00 | Картометрический метод | 5.0 | - |
| 1347 | 473991.81 | 1308538.22 | Картометрический метод | 5.0 | - |
| 1348 | 474016.81 | 1308537.97 | Картометрический метод | 5.0 | - |
| 1349 | 474022.95 | 1308537.91 | Картометрический метод | 5.0 | - |
| 1350 | 474079.46 | 1308533.02 | Картометрический метод | 5.0 | - |
| 1351 | 474062.59 | 1308603.34 | Картометрический метод | 5.0 | - |
| 1352 | 473948.11 | 1308599.18 | Картометрический метод | 5.0 | - |
| 1353 | 473934.04 | 1308612.49 | Картометрический метод | 5.0 | - |
| 1354 | 473917.20 | 1308606.02 | Картометрический метод | 5.0 | - |
| 1355 | 473912.28 | 1308544.05 | Картометрический метод | 5.0 | - |
| 1346 | 473911.56 | 1308539.00 | Картометрический метод | 5.0 | - |
| 1356 | 474565.27 | 1308059.08 | Картометрический метод | 5.0 | - |
| 1357 | 474564.22 | 1308031.30 | Картометрический метод | 5.0 | - |

2. Сведения о характерных точках границ объекта

| Обозначение характерных точек границ | Координаты, м | | Метод определения координат характерной точки | Средняя квадратическая погрешность положения характерной точки (Mt), м | Описание обозначения точки на местности (при наличии) |
|---|---|---|---|---|---|
| | X | Y | | | |
| 1 | 2 | 3 | 4 | 5 | 6 |
| 1358 | 474578.09 | 1308029.93 | Картометрический метод | 5.0 | - |
| 1359 | 474603.00 | 1308027.47 | Картометрический метод | 5.0 | - |
| 1360 | 474606.79 | 1308053.95 | Картометрический метод | 5.0 | - |
| 1361 | 474606.93 | 1308054.95 | Картометрический метод | 5.0 | - |
| 1356 | 474565.27 | 1308059.08 | Картометрический метод | 5.0 | - |
| 1362 | 474697.18 | 1307964.73 | Картометрический метод | 5.0 | - |
| 1363 | 474718.89 | 1307952.33 | Картометрический метод | 5.0 | - |
| 1364 | 474728.04 | 1307947.10 | Картометрический метод | 5.0 | - |
| 1365 | 474732.39 | 1307955.03 | Картометрический метод | 5.0 | - |
| 1366 | 474745.35 | 1307983.29 | Картометрический метод | 5.0 | - |
| 1367 | 474738.71 | 1307987.08 | Картометрический метод | 5.0 | - |
| 1368 | 474716.99 | 1307999.47 | Картометрический метод | 5.0 | - |
| 1362 | 474697.18 | 1307964.73 | Картометрический метод | 5.0 | - |
| 1369 | 478599.20 | 1308442.93 | Картометрический метод | 5.0 | - |
| 1370 | 478515.73 | 1308443.44 | Картометрический метод | 5.0 | - |
| 1371 | 478513.01 | 1308444.11 | Картометрический метод | 5.0 | - |
| 1372 | 478511.30 | 1308445.44 | Картометрический метод | 5.0 | - |
| 1373 | 478476.70 | 1308512.00 | Картометрический метод | 5.0 | - |
| 1374 | 478392.35 | 1308499.95 | Картометрический метод | 5.0 | - |
| 1375 | 478383.81 | 1308458.79 | Картометрический метод | 5.0 | - |
| 1376 | 478408.02 | 1308449.10 | Картометрический метод | 5.0 | - |
| 1377 | 478409.90 | 1308447.24 | Картометрический метод | 5.0 | - |
| 1378 | 478424.50 | 1308428.17 | Картометрический метод | 5.0 | - |
| 1379 | 478437.57 | 1308409.99 | Картометрический метод | 5.0 | - |
| 1380 | 478439.96 | 1308406.70 | Картометрический метод | 5.0 | - |

2. Сведения о характерных точках границ объекта

| Обозначение характерных точек границ | Координаты, м | | Метод определения координат характерной точки | Средняя квадратическая погрешность положения характерной точки (Mt), м | Описание обозначения точки на местности (при наличии) |
|---|---|---|---|---|---|
| | X | Y | | | |
| 1 | 2 | 3 | 4 | 5 | 6 |
| 1381 | 478442.51 | 1308404.49 | Картометрический метод | 5.0 | - |
| 1382 | 478444.87 | 1308403.37 | Картометрический метод | 5.0 | - |
| 1383 | 478447.45 | 1308402.83 | Картометрический метод | 5.0 | - |
| 1384 | 478500.30 | 1308409.25 | Картометрический метод | 5.0 | - |
| 1385 | 478525.70 | 1308412.33 | Картометрический метод | 5.0 | - |
| 1386 | 478547.88 | 1308415.02 | Картометрический метод | 5.0 | - |
| 1387 | 478553.37 | 1308414.87 | Картометрический метод | 5.0 | - |
| 1388 | 478559.37 | 1308413.31 | Картометрический метод | 5.0 | - |
| 1389 | 478564.82 | 1308410.38 | Картометрический метод | 5.0 | - |
| 1390 | 478569.73 | 1308405.87 | Картометрический метод | 5.0 | - |
| 1391 | 478579.72 | 1308394.05 | Картометрический метод | 5.0 | - |
| 1392 | 478587.48 | 1308384.88 | Картометрический метод | 5.0 | - |
| 1393 | 478611.93 | 1308370.69 | Картометрический метод | 5.0 | - |
| 1394 | 478611.67 | 1308417.59 | Картометрический метод | 5.0 | - |
| 1395 | 478612.07 | 1308425.16 | Картометрический метод | 5.0 | - |
| 1369 | 478599.20 | 1308442.93 | Картометрический метод | 5.0 | - |
| 1396 | 480412.35 | 1306908.65 | Картометрический метод | 5.0 | - |
| 1397 | 480414.27 | 1306863.69 | Картометрический метод | 5.0 | - |
| 1398 | 480445.35 | 1306865.02 | Картометрический метод | 5.0 | - |
| 1399 | 480443.43 | 1306909.98 | Картометрический метод | 5.0 | - |
| 1396 | 480412.35 | 1306908.65 | Картометрический метод | 5.0 | - |
| 1400 | 481017.10 | 1306858.78 | Картометрический метод | 5.0 | - |
| 1401 | 481035.31 | 1306837.45 | Картометрический метод | 5.0 | - |
| 1402 | 481049.16 | 1306869.46 | Картометрический метод | 5.0 | - |
| 1400 | 481017.10 | 1306858.78 | Картометрический метод | 5.0 | - |

2. Сведения о характерных точках границ объекта

| Обозначение характерных точек границ | Координаты, м | | Метод определения координат характерной точки | Средняя квадратическая погрешность положения характерной точки (Mt), м | Описание обозначения точки на местности (при наличии) |
|---|---|---|---|---|---|
| | X | Y | | | |
| 1 | 2 | 3 | 4 | 5 | 6 |
| 1403 | 481259.68 | 1307353.56 | Картометрический метод | 5.0 | - |
| 1404 | 481260.07 | 1307374.91 | Картометрический метод | 5.0 | - |
| 1405 | 481257.59 | 1307377.90 | Картометрический метод | 5.0 | - |
| 1406 | 481257.45 | 1307383.97 | Картометрический метод | 5.0 | - |
| 1407 | 481254.09 | 1307401.07 | Картометрический метод | 5.0 | - |
| 1408 | 481212.83 | 1307399.51 | Картометрический метод | 5.0 | - |
| 1409 | 481216.21 | 1307391.63 | Картометрический метод | 5.0 | - |
| 1410 | 481236.88 | 1307343.41 | Картометрический метод | 5.0 | - |
| 1411 | 481267.00 | 1307273.15 | Картометрический метод | 5.0 | - |
| 1412 | 481269.45 | 1307288.09 | Картометрический метод | 5.0 | - |
| 1403 | 481259.68 | 1307353.56 | Картометрический метод | 5.0 | - |
| 1413 | 481327.00 | 1307981.36 | Картометрический метод | 5.0 | - |
| 1414 | 481304.38 | 1307970.72 | Картометрический метод | 5.0 | - |
| 1415 | 481268.65 | 1307956.02 | Картометрический метод | 5.0 | - |
| 1416 | 481278.58 | 1307905.56 | Картометрический метод | 5.0 | - |
| 1417 | 481281.04 | 1307893.05 | Картометрический метод | 5.0 | - |
| 1418 | 481293.90 | 1307894.06 | Картометрический метод | 5.0 | - |
| 1419 | 481293.99 | 1307904.15 | Картометрический метод | 5.0 | - |
| 1420 | 481294.33 | 1307906.48 | Картометрический метод | 5.0 | - |
| 1421 | 481310.07 | 1307907.40 | Картометрический метод | 5.0 | - |
| 1422 | 481310.13 | 1307905.33 | Картометрический метод | 5.0 | - |
| 1423 | 481340.18 | 1307907.56 | Картометрический метод | 5.0 | - |
| 1424 | 481336.45 | 1307957.74 | Картометрический метод | 5.0 | - |
| 1425 | 481372.63 | 1307957.62 | Картометрический метод | 5.0 | - |
| 1426 | 481373.27 | 1307999.55 | Картометрический метод | 5.0 | - |

2. Сведения о характерных точках границ объекта

| Обозначение характерных точек границ | Координаты, м | | Метод определения координат характерной точки | Средняя квадратическая погрешность положения характерной точки (Mt), м | Описание обозначения точки на местности (при наличии) |
|---|---|---|---|---|---|
| | X | Y | | | |
| 1 | 2 | 3 | 4 | 5 | 6 |
| 1413 | 481327.00 | 1307981.36 | Картометрический метод | 5.0 | - |
| 1427 | 481379.45 | 1307151.60 | Картометрический метод | 5.0 | - |
| 1428 | 481380.15 | 1307115.59 | Картометрический метод | 5.0 | - |
| 1429 | 481380.08 | 1307104.18 | Картометрический метод | 5.0 | - |
| 1430 | 481378.99 | 1307079.81 | Картометрический метод | 5.0 | - |
| 1431 | 481376.84 | 1307062.50 | Картометрический метод | 5.0 | - |
| 1432 | 481372.37 | 1307034.51 | Картометрический метод | 5.0 | - |
| 1433 | 481376.27 | 1307034.36 | Картометрический метод | 5.0 | - |
| 1434 | 481386.02 | 1307036.49 | Картометрический метод | 5.0 | - |
| 1435 | 481394.29 | 1307041.35 | Картометрический метод | 5.0 | - |
| 1436 | 481404.38 | 1307048.89 | Картометрический метод | 5.0 | - |
| 1437 | 481426.11 | 1307065.17 | Картометрический метод | 5.0 | - |
| 1438 | 481422.80 | 1307067.21 | Картометрический метод | 5.0 | - |
| 1439 | 481432.17 | 1307074.22 | Картометрический метод | 5.0 | - |
| 1440 | 481436.31 | 1307078.74 | Картометрический метод | 5.0 | - |
| 1441 | 481437.58 | 1307080.65 | Картометрический метод | 5.0 | - |
| 1442 | 481456.50 | 1307124.09 | Картометрический метод | 5.0 | - |
| 1443 | 481424.03 | 1307135.68 | Картометрический метод | 5.0 | - |
| 1427 | 481379.45 | 1307151.60 | Картометрический метод | 5.0 | - |
| 1444 | 481427.07 | 1306773.04 | Картометрический метод | 5.0 | - |
| 1445 | 481474.69 | 1306662.07 | Картометрический метод | 5.0 | - |
| 1446 | 481479.56 | 1306661.18 | Картометрический метод | 5.0 | - |
| 1447 | 481482.10 | 1306674.80 | Картометрический метод | 5.0 | - |
| 1448 | 481484.46 | 1306682.58 | Картометрический метод | 5.0 | - |
| 1449 | 481485.95 | 1306689.14 | Картометрический метод | 5.0 | - |

2. Сведения о характерных точках границ объекта

| Обозначение характерных точек границ | Координаты, м | | Метод определения координат характерной точки | Средняя квадратическая погрешность положения характерной точки (Mt), м | Описание обозначения точки на местности (при наличии) |
|---|---|---|---|---|---|
| | X | Y | | | |
| 1 | 2 | 3 | 4 | 5 | 6 |
| 1450 | 481486.83 | 1306694.50 | Картометрический метод | 5.0 | - |
| 1451 | 481485.78 | 1306705.36 | Картометрический метод | 5.0 | - |
| 1452 | 481484.42 | 1306716.63 | Картометрический метод | 5.0 | - |
| 1453 | 481482.48 | 1306729.73 | Картометрический метод | 5.0 | - |
| 1454 | 481480.18 | 1306742.76 | Картометрический метод | 5.0 | - |
| 1455 | 481477.50 | 1306755.73 | Картометрический метод | 5.0 | - |
| 1456 | 481474.46 | 1306768.61 | Картометрический метод | 5.0 | - |
| 1457 | 481471.56 | 1306779.58 | Картометрический метод | 5.0 | - |
| 1458 | 481468.15 | 1306790.71 | Картометрический метод | 5.0 | - |
| 1459 | 481460.57 | 1306787.44 | Картометрический метод | 5.0 | - |
| 1460 | 481438.96 | 1306778.15 | Картометрический метод | 5.0 | - |
| 1444 | 481427.07 | 1306773.04 | Картометрический метод | 5.0 | - |
| 1461 | 481545.91 | 1314022.84 | Картометрический метод | 5.0 | - |
| 1462 | 481560.14 | 1314009.24 | Картометрический метод | 5.0 | - |
| 1463 | 481569.58 | 1314010.25 | Картометрический метод | 5.0 | - |
| 1464 | 481580.13 | 1314026.53 | Картометрический метод | 5.0 | - |
| 1465 | 481589.28 | 1314040.65 | Картометрический метод | 5.0 | - |
| 1466 | 481600.79 | 1314063.00 | Картометрический метод | 5.0 | - |
| 1467 | 481604.10 | 1314069.44 | Картометрический метод | 5.0 | - |
| 1468 | 481577.25 | 1314083.25 | Картометрический метод | 5.0 | - |
| 1469 | 481554.51 | 1314041.62 | Картометрический метод | 5.0 | - |
| 1461 | 481545.91 | 1314022.84 | Картометрический метод | 5.0 | - |
| 1470 | 481349.19 | 1307448.66 | Картометрический метод | 5.0 | - |
| 1471 | 481339.85 | 1307426.46 | Картометрический метод | 5.0 | - |
| 1472 | 481334.30 | 1307412.25 | Картометрический метод | 5.0 | - |

2. Сведения о характерных точках границ объекта

| Обозначение характерных точек границ | Координаты, м | | Метод определения координат характерной точки | Средняя квадратическая погрешность положения характерной точки (Mt), м | Описание обозначения точки на местности (при наличии) |
|---|---|---|---|---|---|
| | X | Y | | | |
| 1 | 2 | 3 | 4 | 5 | 6 |
| 1473 | 481326.66 | 1307388.85 | Картометрический метод | 5.0 | - |
| 1474 | 481312.99 | 1307353.41 | Картометрический метод | 5.0 | - |
| 1475 | 481311.61 | 1307348.91 | Картометрический метод | 5.0 | - |
| 1476 | 481294.10 | 1307304.29 | Картометрический метод | 5.0 | - |
| 1477 | 481292.49 | 1307300.70 | Картометрический метод | 5.0 | - |
| 1478 | 481277.23 | 1307261.46 | Картометрический метод | 5.0 | - |
| 1479 | 481275.84 | 1307249.96 | Картометрический метод | 5.0 | - |
| 1480 | 481319.47 | 1307255.76 | Картометрический метод | 5.0 | - |
| 1481 | 481333.02 | 1307257.36 | Картометрический метод | 5.0 | - |
| 1482 | 481360.07 | 1307255.43 | Картометрический метод | 5.0 | - |
| 1483 | 481359.48 | 1307253.14 | Картометрический метод | 5.0 | - |
| 1484 | 481381.77 | 1307253.46 | Картометрический метод | 5.0 | - |
| 1485 | 481392.79 | 1307269.60 | Картометрический метод | 5.0 | - |
| 1486 | 481406.81 | 1307295.66 | Картометрический метод | 5.0 | - |
| 1487 | 481408.83 | 1307297.69 | Картометрический метод | 5.0 | - |
| 1488 | 481432.87 | 1307322.72 | Картометрический метод | 5.0 | - |
| 1489 | 481436.97 | 1307326.04 | Картометрический метод | 5.0 | - |
| 1490 | 481444.09 | 1307332.02 | Картометрический метод | 5.0 | - |
| 1491 | 481456.67 | 1307342.17 | Картометрический метод | 5.0 | - |
| 1492 | 481483.09 | 1307363.53 | Картометрический метод | 5.0 | - |
| 1493 | 481490.96 | 1307372.53 | Картометрический метод | 5.0 | - |
| 1494 | 481494.37 | 1307374.80 | Картометрический метод | 5.0 | - |
| 1495 | 481513.99 | 1307385.11 | Картометрический метод | 5.0 | - |
| 1496 | 481539.07 | 1307398.88 | Картометрический метод | 5.0 | - |
| 1497 | 481560.37 | 1307410.57 | Картометрический метод | 5.0 | - |

2. Сведения о характерных точках границ объекта

| Обозначение характерных точек границ | Координаты, м | | Метод определения координат характерной точки | Средняя квадратическая погрешность положения характерной точки (Mt), м | Описание обозначения точки на местности (при наличии) |
|---|---|---|---|---|---|
| | X | Y | | | |
| 1 | 2 | 3 | 4 | 5 | 6 |
| 1498 | 481566.81 | 1307409.43 | Картометрический метод | 5.0 | - |
| 1499 | 481609.51 | 1307429.26 | Картометрический метод | 5.0 | - |
| 1500 | 481629.78 | 1307441.81 | Картометрический метод | 5.0 | - |
| 1501 | 481612.44 | 1307469.37 | Картометрический метод | 5.0 | - |
| 1502 | 481592.02 | 1307468.83 | Картометрический метод | 5.0 | - |
| 1503 | 481575.68 | 1307456.26 | Картометрический метод | 5.0 | - |
| 1504 | 481573.02 | 1307459.80 | Картометрический метод | 5.0 | - |
| 1505 | 481546.47 | 1307450.56 | Картометрический метод | 5.0 | - |
| 1506 | 481542.77 | 1307449.35 | Картометрический метод | 5.0 | - |
| 1507 | 481496.86 | 1307435.58 | Картометрический метод | 5.0 | - |
| 1508 | 481396.06 | 1307408.89 | Картометрический метод | 5.0 | - |
| 1509 | 481384.48 | 1307405.06 | Картометрический метод | 5.0 | - |
| 1510 | 481372.09 | 1307435.18 | Картометрический метод | 5.0 | - |
| 1511 | 481371.05 | 1307438.37 | Картометрический метод | 5.0 | - |
| 1512 | 481370.13 | 1307439.23 | Картометрический метод | 5.0 | - |
| 1470 | 481349.19 | 1307448.66 | Картометрический метод | 5.0 | - |
| 1513 | 481585.35 | 1307397.22 | Картометрический метод | 5.0 | - |
| 1514 | 481590.64 | 1307410.21 | Картометрический метод | 5.0 | - |
| 1515 | 481552.75 | 1307391.91 | Картометрический метод | 5.0 | - |
| 1516 | 481551.08 | 1307391.48 | Картометрический метод | 5.0 | - |
| 1517 | 481522.88 | 1307376.41 | Картометрический метод | 5.0 | - |
| 1518 | 481500.17 | 1307364.34 | Картометрический метод | 5.0 | - |
| 1519 | 481483.57 | 1307353.11 | Картометрический метод | 5.0 | - |
| 1520 | 481473.04 | 1307345.66 | Картометрический метод | 5.0 | - |
| 1521 | 481464.01 | 1307338.15 | Картометрический метод | 5.0 | - |

2. Сведения о характерных точках границ объекта

| Обозначение характерных точек границ | Координаты, м | | Метод определения координат характерной точки | Средняя квадратическая погрешность положения характерной точки (Mt), м | Описание обозначения точки на местности (при наличии) |
|---|---|---|---|---|---|
| | X | Y | | | |
| 1 | 2 | 3 | 4 | 5 | 6 |
| 1522 | 481460.60 | 1307335.00 | Картометрический метод | 5.0 | - |
| 1523 | 481448.47 | 1307327.11 | Картометрический метод | 5.0 | - |
| 1524 | 481436.88 | 1307317.17 | Картометрический метод | 5.0 | - |
| 1525 | 481436.20 | 1307313.66 | Картометрический метод | 5.0 | - |
| 1526 | 481416.61 | 1307292.34 | Картометрический метод | 5.0 | - |
| 1527 | 481415.20 | 1307290.80 | Картометрический метод | 5.0 | - |
| 1528 | 481414.73 | 1307290.17 | Картометрический метод | 5.0 | - |
| 1529 | 481395.73 | 1307258.42 | Картометрический метод | 5.0 | - |
| 1530 | 481389.58 | 1307239.38 | Картометрический метод | 5.0 | - |
| 1531 | 481386.47 | 1307231.07 | Картометрический метод | 5.0 | - |
| 1532 | 481383.86 | 1307223.62 | Картометрический метод | 5.0 | - |
| 1533 | 481380.19 | 1307201.43 | Картометрический метод | 5.0 | - |
| 1534 | 481379.08 | 1307194.77 | Картометрический метод | 5.0 | - |
| 1535 | 481378.65 | 1307167.83 | Картометрический метод | 5.0 | - |
| 1536 | 481382.09 | 1307163.55 | Картометрический метод | 5.0 | - |
| 1537 | 481460.79 | 1307137.20 | Картометрический метод | 5.0 | - |
| 1538 | 481470.35 | 1307166.39 | Картометрический метод | 5.0 | - |
| 1539 | 481492.28 | 1307213.70 | Картометрический метод | 5.0 | - |
| 1540 | 481524.74 | 1307264.48 | Картометрический метод | 5.0 | - |
| 1541 | 481554.95 | 1307305.04 | Картометрический метод | 5.0 | - |
| 1542 | 481556.12 | 1307306.74 | Картометрический метод | 5.0 | - |
| 1543 | 481558.00 | 1307305.49 | Картометрический метод | 5.0 | - |
| 1544 | 481569.81 | 1307321.53 | Картометрический метод | 5.0 | - |
| 1545 | 481584.23 | 1307342.63 | Картометрический метод | 5.0 | - |
| 1546 | 481592.00 | 1307350.20 | Картометрический метод | 5.0 | - |

2. Сведения о характерных точках границ объекта

| Обозначение характерных точек границ | Координаты, м | | Метод определения координат характерной точки | Средняя квадратическая погрешность положения характерной точки (Mt), м | Описание обозначения точки на местности (при наличии) |
|---|---|---|---|---|---|
| | X | Y | | | |
| 1 | 2 | 3 | 4 | 5 | 6 |
| 1547 | 481591.28 | 1307351.80 | Картометрический метод | 5.0 | - |
| 1548 | 481600.77 | 1307359.61 | Картометрический метод | 5.0 | - |
| 1549 | 481607.82 | 1307364.40 | Картометрический метод | 5.0 | - |
| 1550 | 481609.96 | 1307361.72 | Картометрический метод | 5.0 | - |
| 1551 | 481641.28 | 1307382.43 | Картометрический метод | 5.0 | - |
| 1552 | 481638.81 | 1307386.82 | Картометрический метод | 5.0 | - |
| 1553 | 481637.61 | 1307388.93 | Картометрический метод | 5.0 | - |
| 1554 | 481622.95 | 1307389.27 | Картометрический метод | 5.0 | - |
| 1555 | 481601.75 | 1307394.23 | Картометрический метод | 5.0 | - |
| 1513 | 481585.35 | 1307397.22 | Картометрический метод | 5.0 | - |
| 1556 | 481859.00 | 1313741.39 | Картометрический метод | 5.0 | - |
| 1557 | 481847.61 | 1313757.79 | Картометрический метод | 5.0 | - |
| 1558 | 481822.18 | 1313736.53 | Картометрический метод | 5.0 | - |
| 1559 | 481833.13 | 1313722.13 | Картометрический метод | 5.0 | - |
| 1560 | 481826.62 | 1313717.28 | Картометрический метод | 5.0 | - |
| 1561 | 481842.64 | 1313696.21 | Картометрический метод | 5.0 | - |
| 1562 | 481870.87 | 1313717.23 | Картометрический метод | 5.0 | - |
| 1556 | 481859.00 | 1313741.39 | Картометрический метод | 5.0 | - |
| 1563 | 481768.63 | 1314091.04 | Картометрический метод | 5.0 | - |
| 1564 | 481698.38 | 1314114.50 | Картометрический метод | 5.0 | - |
| 1565 | 481692.97 | 1314116.38 | Картометрический метод | 5.0 | - |
| 1566 | 481688.18 | 1314117.17 | Картометрический метод | 5.0 | - |
| 1567 | 481685.88 | 1314116.96 | Картометрический метод | 5.0 | - |
| 1568 | 481679.78 | 1314114.62 | Картометрический метод | 5.0 | - |
| 1569 | 481673.80 | 1314110.56 | Картометрический метод | 5.0 | - |

2. Сведения о характерных точках границ объекта

| Обозначение характерных точек границ | Координаты, м | | Метод определения координат характерной точки | Средняя квадратическая погрешность положения характерной точки (Mt), м | Описание обозначения точки на местности (при наличии) |
|---|---|---|---|---|---|
| | X | Y | | | |
| 1 | 2 | 3 | 4 | 5 | 6 |
| 1570 | 481670.21 | 1314107.24 | Картометрический метод | 5.0 | - |
| 1571 | 481659.44 | 1314096.09 | Картометрический метод | 5.0 | - |
| 1572 | 481653.94 | 1314090.37 | Картометрический метод | 5.0 | - |
| 1573 | 481665.43 | 1314083.85 | Картометрический метод | 5.0 | - |
| 1574 | 481677.12 | 1314076.62 | Картометрический метод | 5.0 | - |
| 1575 | 481704.50 | 1314054.81 | Картометрический метод | 5.0 | - |
| 1576 | 481719.23 | 1314023.55 | Картометрический метод | 5.0 | - |
| 1577 | 481721.36 | 1314017.98 | Картометрический метод | 5.0 | - |
| 1578 | 481723.23 | 1314012.47 | Картометрический метод | 5.0 | - |
| 1579 | 481730.54 | 1313995.73 | Картометрический метод | 5.0 | - |
| 1580 | 481742.18 | 1313974.72 | Картометрический метод | 5.0 | - |
| 1581 | 481749.64 | 1313961.32 | Картометрический метод | 5.0 | - |
| 1582 | 481764.88 | 1313930.10 | Картометрический метод | 5.0 | - |
| 1583 | 481769.82 | 1313914.08 | Картометрический метод | 5.0 | - |
| 1584 | 481767.38 | 1313913.11 | Картометрический метод | 5.0 | - |
| 1585 | 481785.37 | 1313888.36 | Картометрический метод | 5.0 | - |
| 1586 | 481804.23 | 1313879.16 | Картометрический метод | 5.0 | - |
| 1587 | 481818.85 | 1313875.94 | Картометрический метод | 5.0 | - |
| 1588 | 481833.14 | 1313878.11 | Картометрический метод | 5.0 | - |
| 1589 | 481892.13 | 1313927.19 | Картометрический метод | 5.0 | - |
| 1590 | 481900.44 | 1313934.17 | Картометрический метод | 5.0 | - |
| 1591 | 481902.63 | 1313947.18 | Картометрический метод | 5.0 | - |
| 1592 | 481890.56 | 1313967.38 | Картометрический метод | 5.0 | - |
| 1593 | 481879.53 | 1313977.69 | Картометрический метод | 5.0 | - |
| 1594 | 481861.23 | 1314004.27 | Картометрический метод | 5.0 | - |

2. Сведения о характерных точках границ объекта

| Обозначение характерных точек границ | Координаты, м | | Метод определения координат характерной точки | Средняя квадратическая погрешность положения характерной точки (Mt), м | Описание обозначения точки на местности (при наличии) |
|---|---|---|---|---|---|
| | X | Y | | | |
| 1 | 2 | 3 | 4 | 5 | 6 |
| 1595 | 481817.44 | 1314052.37 | Картометрический метод | 5.0 | - |
| 1596 | 481800.18 | 1314066.78 | Картометрический метод | 5.0 | - |
| 1563 | 481768.63 | 1314091.04 | Картометрический метод | 5.0 | - |
| 1597 | 482043.56 | 1313807.45 | Картометрический метод | 5.0 | - |
| 1598 | 482046.10 | 1313797.78 | Картометрический метод | 5.0 | - |
| 1599 | 482017.08 | 1313790.17 | Картометрический метод | 5.0 | - |
| 1600 | 482012.26 | 1313810.30 | Картометрический метод | 5.0 | - |
| 1601 | 481958.65 | 1313813.77 | Картометрический метод | 5.0 | - |
| 1602 | 481928.69 | 1313852.25 | Картометрический метод | 5.0 | - |
| 1603 | 481915.89 | 1313870.63 | Картометрический метод | 5.0 | - |
| 1604 | 481919.39 | 1313873.44 | Картометрический метод | 5.0 | - |
| 1605 | 481908.74 | 1313886.70 | Картометрический метод | 5.0 | - |
| 1606 | 481922.64 | 1313900.53 | Картометрический метод | 5.0 | - |
| 1607 | 481918.72 | 1313905.08 | Картометрический метод | 5.0 | - |
| 1608 | 481918.29 | 1313905.56 | Картометрический метод | 5.0 | - |
| 1609 | 481937.95 | 1313922.95 | Картометрический метод | 5.0 | - |
| 1610 | 481922.57 | 1313940.38 | Картометрический метод | 5.0 | - |
| 1611 | 481903.33 | 1313922.21 | Картометрический метод | 5.0 | - |
| 1612 | 481878.16 | 1313900.42 | Картометрический метод | 5.0 | - |
| 1613 | 481858.30 | 1313883.23 | Картометрический метод | 5.0 | - |
| 1614 | 481843.21 | 1313870.16 | Картометрический метод | 5.0 | - |
| 1615 | 481834.73 | 1313862.25 | Картометрический метод | 5.0 | - |
| 1616 | 481831.41 | 1313865.67 | Картометрический метод | 5.0 | - |
| 1617 | 481807.78 | 1313852.04 | Картометрический метод | 5.0 | - |
| 1618 | 481827.77 | 1313814.90 | Картометрический метод | 5.0 | - |

2. Сведения о характерных точках границ объекта

| Обозначение характерных точек границ | Координаты, м | | Метод определения координат характерной точки | Средняя квадратическая погрешность положения характерной точки (Mt), м | Описание обозначения точки на местности (при наличии) |
|---|---|---|---|---|---|
| | X | Y | | | |
| 1 | 2 | 3 | 4 | 5 | 6 |
| 1619 | 481842.03 | 1313783.66 | Картометрический метод | 5.0 | - |
| 1620 | 481853.58 | 1313766.78 | Картометрический метод | 5.0 | - |
| 1621 | 481862.26 | 1313755.79 | Картометрический метод | 5.0 | - |
| 1622 | 481887.18 | 1313724.22 | Картометрический метод | 5.0 | - |
| 1623 | 481905.19 | 1313701.40 | Картометрический метод | 5.0 | - |
| 1624 | 481915.61 | 1313699.86 | Картометрический метод | 5.0 | - |
| 1625 | 481942.01 | 1313723.72 | Картометрический метод | 5.0 | - |
| 1626 | 481952.43 | 1313738.28 | Картометрический метод | 5.0 | - |
| 1627 | 481988.63 | 1313741.35 | Картометрический метод | 5.0 | - |
| 1628 | 482027.23 | 1313751.48 | Картометрический метод | 5.0 | - |
| 1629 | 482056.25 | 1313759.09 | Картометрический метод | 5.0 | - |
| 1630 | 482094.94 | 1313769.23 | Картометрический метод | 5.0 | - |
| 1631 | 482133.63 | 1313779.39 | Картометрический метод | 5.0 | - |
| 1632 | 482120.95 | 1313827.75 | Картометрический метод | 5.0 | - |
| 1633 | 482082.25 | 1313817.60 | Картометрический метод | 5.0 | - |
| 1597 | 482043.56 | 1313807.45 | Картометрический метод | 5.0 | - |
| 1634 | 482229.83 | 1313495.49 | Картометрический метод | 5.0 | - |
| 1635 | 482262.38 | 1313482.35 | Картометрический метод | 5.0 | - |
| 1636 | 482292.97 | 1313490.46 | Картометрический метод | 5.0 | - |
| 1637 | 482298.07 | 1313550.90 | Картометрический метод | 5.0 | - |
| 1638 | 482302.97 | 1313608.90 | Картометрический метод | 5.0 | - |
| 1639 | 482278.45 | 1313626.78 | Картометрический метод | 5.0 | - |
| 1640 | 482246.11 | 1313650.36 | Картометрический метод | 5.0 | - |
| 1641 | 482239.78 | 1313590.18 | Картометрический метод | 5.0 | - |
| 1642 | 482239.08 | 1313590.18 | Картометрический метод | 5.0 | - |

2. Сведения о характерных точках границ объекта

| Обозначение характерных точек границ | Координаты, м | | Метод определения координат характерной точки | Средняя квадратическая погрешность положения характерной точки (Mt), м | Описание обозначения точки на местности (при наличии) |
|---|---|---|---|---|---|
| | X | Y | | | |
| 1 | 2 | 3 | 4 | 5 | 6 |
| 1643 | 482234.66 | 1313541.43 | Картометрический метод | 5.0 | - |
| 1634 | 482229.83 | 1313495.49 | Картометрический метод | 5.0 | - |
| 1644 | 482191.29 | 1313748.75 | Картометрический метод | 5.0 | - |
| 1645 | 482191.31 | 1313740.83 | Картометрический метод | 5.0 | - |
| 1646 | 482189.76 | 1313720.05 | Картометрический метод | 5.0 | - |
| 1647 | 482188.61 | 1313704.66 | Картометрический метод | 5.0 | - |
| 1648 | 482241.44 | 1313666.11 | Картометрический метод | 5.0 | - |
| 1649 | 482272.21 | 1313643.70 | Картометрический метод | 5.0 | - |
| 1650 | 482303.95 | 1313620.56 | Картометрический метод | 5.0 | - |
| 1651 | 482308.55 | 1313675.07 | Картометрический метод | 5.0 | - |
| 1652 | 482310.99 | 1313704.89 | Картометрический метод | 5.0 | - |
| 1653 | 482279.56 | 1313730.82 | Картометрический метод | 5.0 | - |
| 1654 | 482258.40 | 1313755.22 | Картометрический метод | 5.0 | - |
| 1655 | 482248.94 | 1313754.37 | Картометрический метод | 5.0 | - |
| 1644 | 482191.29 | 1313748.75 | Картометрический метод | 5.0 | - |
| 1656 | 482243.72 | 1296220.17 | Картометрический метод | 5.0 | - |
| 1657 | 482220.18 | 1296229.81 | Картометрический метод | 5.0 | - |
| 1658 | 482129.88 | 1296273.93 | Картометрический метод | 5.0 | - |
| 1659 | 482117.21 | 1296237.35 | Картометрический метод | 5.0 | - |
| 1660 | 482117.62 | 1296208.15 | Картометрический метод | 5.0 | - |
| 1661 | 482117.32 | 1296183.39 | Картометрический метод | 5.0 | - |
| 1662 | 482117.36 | 1296162.68 | Картометрический метод | 5.0 | - |
| 1663 | 482146.96 | 1296146.03 | Картометрический метод | 5.0 | - |
| 1664 | 482174.74 | 1296129.99 | Картометрический метод | 5.0 | - |
| 1665 | 482200.96 | 1296109.01 | Картометрический метод | 5.0 | - |

2. Сведения о характерных точках границ объекта

| Обозначение характерных точек границ | Координаты, м | | Метод определения координат характерной точки | Средняя квадратическая погрешность положения характерной точки (Mt), м | Описание обозначения точки на местности (при наличии) |
|---|---|---|---|---|---|
| | X | Y | | | |
| 1 | 2 | 3 | 4 | 5 | 6 |
| 1666 | 482229.40 | 1296090.72 | Картометрический метод | 5.0 | - |
| 1667 | 482257.22 | 1296082.35 | Картометрический метод | 5.0 | - |
| 1668 | 482317.86 | 1296057.03 | Картометрический метод | 5.0 | - |
| 1669 | 482314.42 | 1296047.38 | Картометрический метод | 5.0 | - |
| 1670 | 482225.59 | 1296081.92 | Картометрический метод | 5.0 | - |
| 1671 | 482113.48 | 1296152.89 | Картометрический метод | 5.0 | - |
| 1672 | 482065.07 | 1296095.00 | Картометрический метод | 5.0 | - |
| 1673 | 482074.21 | 1296036.34 | Картометрический метод | 5.0 | - |
| 1674 | 482093.64 | 1296004.12 | Картометрический метод | 5.0 | - |
| 1675 | 482139.23 | 1295963.60 | Картометрический метод | 5.0 | - |
| 1676 | 482253.96 | 1295820.01 | Картометрический метод | 5.0 | - |
| 1677 | 482286.77 | 1295842.34 | Картометрический метод | 5.0 | - |
| 1678 | 482351.28 | 1296066.19 | Картометрический метод | 5.0 | - |
| 1679 | 482363.55 | 1296108.74 | Картометрический метод | 5.0 | - |
| 1680 | 482364.91 | 1296125.37 | Картометрический метод | 5.0 | - |
| 1681 | 482360.74 | 1296156.53 | Картометрический метод | 5.0 | - |
| 1682 | 482357.84 | 1296167.04 | Картометрический метод | 5.0 | - |
| 1656 | 482243.72 | 1296220.17 | Картометрический метод | 5.0 | - |
| 1683 | 482303.85 | 1313500.37 | Картометрический метод | 5.0 | - |
| 1684 | 482310.14 | 1313495.13 | Картометрический метод | 5.0 | - |
| 1685 | 482341.85 | 1313503.75 | Картометрический метод | 5.0 | - |
| 1686 | 482369.06 | 1313511.14 | Картометрический метод | 5.0 | - |
| 1687 | 482372.22 | 1313553.36 | Картометрический метод | 5.0 | - |
| 1688 | 482346.97 | 1313574.22 | Картометрический метод | 5.0 | - |
| 1689 | 482321.32 | 1313595.41 | Картометрический метод | 5.0 | - |

2. Сведения о характерных точках границ объекта

| Обозначение характерных точек границ | Координаты, м | | Метод определения координат характерной точки | Средняя квадратическая погрешность положения характерной точки (Mt), м | Описание обозначения точки на местности (при наличии) |
|---|---|---|---|---|---|
| | X | Y | | | |
| 1 | 2 | 3 | 4 | 5 | 6 |
| 1690 | 482311.52 | 1313591.29 | Картометрический метод | 5.0 | - |
| 1691 | 482307.70 | 1313546.07 | Картометрический метод | 5.0 | - |
| 1683 | 482303.85 | 1313500.37 | Картометрический метод | 5.0 | - |
| 1692 | 482669.79 | 1295499.15 | Картометрический метод | 5.0 | - |
| 1693 | 482659.13 | 1295495.25 | Картометрический метод | 5.0 | - |
| 1694 | 482654.98 | 1295470.05 | Картометрический метод | 5.0 | - |
| 1695 | 482670.04 | 1295461.74 | Картометрический метод | 5.0 | - |
| 1696 | 482677.60 | 1295424.82 | Картометрический метод | 5.0 | - |
| 1697 | 482677.60 | 1295423.39 | Картометрический метод | 5.0 | - |
| 1698 | 482711.15 | 1295423.39 | Картометрический метод | 5.0 | - |
| 1699 | 482711.15 | 1295468.10 | Картометрический метод | 5.0 | - |
| 1700 | 482710.06 | 1295489.80 | Картометрический метод | 5.0 | - |
| 1701 | 482699.40 | 1295497.08 | Картометрический метод | 5.0 | - |
| 1692 | 482669.79 | 1295499.15 | Картометрический метод | 5.0 | - |
| 1702 | 483008.59 | 1307173.04 | Картометрический метод | 5.0 | - |
| 1703 | 483010.57 | 1307174.12 | Картометрический метод | 5.0 | - |
| 1704 | 483008.57 | 1307176.99 | Картометрический метод | 5.0 | - |
| 1705 | 483006.81 | 1307176.03 | Картометрический метод | 5.0 | - |
| 1706 | 482994.53 | 1307196.49 | Картометрический метод | 5.0 | - |
| 1707 | 482972.23 | 1307185.49 | Картометрический метод | 5.0 | - |
| 1708 | 482942.75 | 1307183.92 | Картометрический метод | 5.0 | - |
| 1709 | 482940.36 | 1307163.11 | Картометрический метод | 5.0 | - |
| 1710 | 482936.99 | 1307133.81 | Картометрический метод | 5.0 | - |
| 1711 | 482939.90 | 1307120.68 | Картометрический метод | 5.0 | - |
| 1712 | 482942.59 | 1307112.98 | Картометрический метод | 5.0 | - |

2. Сведения о характерных точках границ объекта

| Обозначение характерных точек границ | Координаты, м | | Метод определения координат характерной точки | Средняя квадратическая погрешность положения характерной точки (Mt), м | Описание обозначения точки на местности (при наличии) |
|---|---|---|---|---|---|
| | X | Y | | | |
| 1 | 2 | 3 | 4 | 5 | 6 |
| 1713 | 482944.75 | 1307110.47 | Картометрический метод | 5.0 | - |
| 1714 | 482988.63 | 1307125.22 | Картометрический метод | 5.0 | - |
| 1715 | 483004.89 | 1307129.44 | Картометрический метод | 5.0 | - |
| 1716 | 483021.30 | 1307129.70 | Картометрический метод | 5.0 | - |
| 1717 | 483027.25 | 1307127.69 | Картометрический метод | 5.0 | - |
| 1718 | 483028.63 | 1307127.65 | Картометрический метод | 5.0 | - |
| 1719 | 483028.94 | 1307127.79 | Картометрический метод | 5.0 | - |
| 1720 | 483030.31 | 1307129.16 | Картометрический метод | 5.0 | - |
| 1702 | 483008.59 | 1307173.04 | Картометрический метод | 5.0 | - |
| 1721 | 483083.84 | 1307042.77 | Картометрический метод | 5.0 | - |
| 1722 | 483090.32 | 1307042.20 | Картометрический метод | 5.0 | - |
| 1723 | 483094.20 | 1307049.51 | Картометрический метод | 5.0 | - |
| 1724 | 483096.32 | 1307062.53 | Картометрический метод | 5.0 | - |
| 1725 | 483094.61 | 1307066.35 | Картометрический метод | 5.0 | - |
| 1721 | 483083.84 | 1307042.77 | Картометрический метод | 5.0 | - |
| 1726 | 483033.52 | 1295684.99 | Картометрический метод | 5.0 | - |
| 1727 | 482988.51 | 1295673.48 | Картометрический метод | 5.0 | - |
| 1728 | 482972.77 | 1295659.53 | Картометрический метод | 5.0 | - |
| 1729 | 482970.76 | 1295658.38 | Картометрический метод | 5.0 | - |
| 1730 | 482968.45 | 1295658.08 | Картометрический метод | 5.0 | - |
| 1731 | 482919.66 | 1295661.33 | Картометрический метод | 5.0 | - |
| 1732 | 482885.78 | 1295661.43 | Картометрический метод | 5.0 | - |
| 1733 | 482881.81 | 1295660.25 | Картометрический метод | 5.0 | - |
| 1734 | 482878.45 | 1295657.49 | Картометрический метод | 5.0 | - |
| 1735 | 482877.18 | 1295655.51 | Картометрический метод | 5.0 | - |

2. Сведения о характерных точках границ объекта

| Обозначение характерных точек границ | Координаты, м | | Метод определения координат характерной точки | Средняя квадратическая погрешность положения характерной точки (Mt), м | Описание обозначения точки на местности (при наличии) |
|---|---|---|---|---|---|
| | X | Y | | | |
| 1 | 2 | 3 | 4 | 5 | 6 |
| 1736 | 482853.74 | 1295596.96 | Картометрический метод | 5.0 | - |
| 1737 | 482910.14 | 1295570.87 | Картометрический метод | 5.0 | - |
| 1738 | 483014.93 | 1295557.36 | Картометрический метод | 5.0 | - |
| 1739 | 483061.30 | 1295594.76 | Картометрический метод | 5.0 | - |
| 1740 | 483062.25 | 1295593.61 | Картометрический метод | 5.0 | - |
| 1741 | 483100.68 | 1295625.59 | Картометрический метод | 5.0 | - |
| 1742 | 483100.22 | 1295626.15 | Картометрический метод | 5.0 | - |
| 1743 | 483114.41 | 1295637.60 | Картометрический метод | 5.0 | - |
| 1744 | 483110.42 | 1295682.31 | Картометрический метод | 5.0 | - |
| 1745 | 483109.46 | 1295682.93 | Картометрический метод | 5.0 | - |
| 1726 | 483033.52 | 1295684.99 | Картометрический метод | 5.0 | - |
| 1746 | 483282.46 | 1295042.39 | Картометрический метод | 5.0 | - |
| 1747 | 483281.54 | 1295018.47 | Картометрический метод | 5.0 | - |
| 1748 | 483305.15 | 1295018.43 | Картометрический метод | 5.0 | - |
| 1749 | 483305.49 | 1295047.06 | Картометрический метод | 5.0 | - |
| 1746 | 483282.46 | 1295042.39 | Картометрический метод | 5.0 | - |
| 1750 | 483279.54 | 1295379.47 | Картометрический метод | 5.0 | - |
| 1751 | 483284.70 | 1295360.22 | Картометрический метод | 5.0 | - |
| 1752 | 483307.75 | 1295351.73 | Картометрический метод | 5.0 | - |
| 1753 | 483326.88 | 1295369.05 | Картометрический метод | 5.0 | - |
| 1754 | 483299.10 | 1295400.72 | Картометрический метод | 5.0 | - |
| 1755 | 483295.93 | 1295397.26 | Картометрический метод | 5.0 | - |
| 1750 | 483279.54 | 1295379.47 | Картометрический метод | 5.0 | - |
| 1756 | 483073.91 | 1296152.26 | Картометрический метод | 5.0 | - |
| 1757 | 483123.38 | 1296140.62 | Картометрический метод | 5.0 | - |

2. Сведения о характерных точках границ объекта

| Обозначение характерных точек границ | Координаты, м | | Метод определения координат характерной точки | Средняя квадратическая погрешность положения характерной точки (Mt), м | Описание обозначения точки на местности (при наличии) |
|---|---|---|---|---|---|
| | X | Y | | | |
| 1 | 2 | 3 | 4 | 5 | 6 |
| 1758 | 483145.29 | 1296143.50 | Картометрический метод | 5.0 | - |
| 1759 | 483175.64 | 1296142.78 | Картометрический метод | 5.0 | - |
| 1760 | 483200.94 | 1296156.85 | Картометрический метод | 5.0 | - |
| 1761 | 483294.96 | 1296162.64 | Картометрический метод | 5.0 | - |
| 1762 | 483322.97 | 1296151.91 | Картометрический метод | 5.0 | - |
| 1763 | 483338.55 | 1296155.61 | Картометрический метод | 5.0 | - |
| 1764 | 483318.47 | 1296187.93 | Картометрический метод | 5.0 | - |
| 1765 | 483079.50 | 1296174.41 | Картометрический метод | 5.0 | - |
| 1756 | 483073.91 | 1296152.26 | Картометрический метод | 5.0 | - |
| 1766 | 483261.84 | 1307099.06 | Картометрический метод | 5.0 | - |
| 1767 | 483269.07 | 1307097.59 | Картометрический метод | 5.0 | - |
| 1768 | 483292.96 | 1307091.03 | Картометрический метод | 5.0 | - |
| 1769 | 483315.43 | 1307083.96 | Картометрический метод | 5.0 | - |
| 1770 | 483320.27 | 1307081.25 | Картометрический метод | 5.0 | - |
| 1771 | 483325.77 | 1307081.32 | Картометрический метод | 5.0 | - |
| 1772 | 483351.20 | 1307080.80 | Картометрический метод | 5.0 | - |
| 1773 | 483394.00 | 1307090.89 | Картометрический метод | 5.0 | - |
| 1774 | 483374.84 | 1307153.85 | Картометрический метод | 5.0 | - |
| 1775 | 483365.67 | 1307181.75 | Картометрический метод | 5.0 | - |
| 1776 | 483362.25 | 1307193.37 | Картометрический метод | 5.0 | - |
| 1777 | 483361.35 | 1307193.10 | Картометрический метод | 5.0 | - |
| 1778 | 483348.90 | 1307229.37 | Картометрический метод | 5.0 | - |
| 1779 | 483309.05 | 1307216.43 | Картометрический метод | 5.0 | - |
| 1780 | 483298.02 | 1307213.79 | Картометрический метод | 5.0 | - |
| 1781 | 483291.02 | 1307209.51 | Картометрический метод | 5.0 | - |

2. Сведения о характерных точках границ объекта

| Обозначение характерных точек границ | Координаты, м | | Метод определения координат характерной точки | Средняя квадратическая погрешность положения характерной точки (Mt), м | Описание обозначения точки на местности (при наличии) |
|---|---|---|---|---|---|
| | X | Y | | | |
| 1 | 2 | 3 | 4 | 5 | 6 |
| 1782 | 483281.87 | 1307197.78 | Картометрический метод | 5.0 | - |
| 1783 | 483276.14 | 1307187.20 | Картометрический метод | 5.0 | - |
| 1784 | 483272.63 | 1307170.80 | Картометрический метод | 5.0 | - |
| 1785 | 483266.98 | 1307139.73 | Картометрический метод | 5.0 | - |
| 1786 | 483265.07 | 1307129.93 | Картометрический метод | 5.0 | - |
| 1766 | 483261.84 | 1307099.06 | Картометрический метод | 5.0 | - |
| 1787 | 483261.74 | 1307086.69 | Картометрический метод | 5.0 | - |
| 1788 | 483262.71 | 1307044.16 | Картометрический метод | 5.0 | - |
| 1789 | 483262.55 | 1307042.69 | Картометрический метод | 5.0 | - |
| 1790 | 483262.13 | 1307041.49 | Картометрический метод | 5.0 | - |
| 1791 | 483225.77 | 1306990.84 | Картометрический метод | 5.0 | - |
| 1792 | 483255.99 | 1306970.75 | Картометрический метод | 5.0 | - |
| 1793 | 483267.81 | 1306965.40 | Картометрический метод | 5.0 | - |
| 1794 | 483276.44 | 1306962.91 | Картометрический метод | 5.0 | - |
| 1795 | 483285.48 | 1306961.41 | Картометрический метод | 5.0 | - |
| 1796 | 483349.89 | 1306957.53 | Картометрический метод | 5.0 | - |
| 1797 | 483366.70 | 1306961.35 | Картометрический метод | 5.0 | - |
| 1798 | 483389.57 | 1306966.62 | Картометрический метод | 5.0 | - |
| 1799 | 483395.93 | 1306968.12 | Картометрический метод | 5.0 | - |
| 1800 | 483405.34 | 1306970.98 | Картометрический метод | 5.0 | - |
| 1801 | 483417.08 | 1306977.80 | Картометрический метод | 5.0 | - |
| 1802 | 483425.92 | 1306986.02 | Картометрический метод | 5.0 | - |
| 1803 | 483425.86 | 1306995.06 | Картометрический метод | 5.0 | - |
| 1804 | 483423.09 | 1307007.60 | Картометрический метод | 5.0 | - |
| 1805 | 483413.77 | 1307026.80 | Картометрический метод | 5.0 | - |

2. Сведения о характерных точках границ объекта

| Обозначение характерных точек границ | Координаты, м | | Метод определения координат характерной точки | Средняя квадратическая погрешность положения характерной точки (Mt), м | Описание обозначения точки на местности (при наличии) |
|---|---|---|---|---|---|
| | X | Y | | | |
| 1 | 2 | 3 | 4 | 5 | 6 |
| 1806 | 483408.16 | 1307054.08 | Картометрический метод | 5.0 | - |
| 1807 | 483400.03 | 1307080.06 | Картометрический метод | 5.0 | - |
| 1808 | 483380.77 | 1307075.90 | Картометрический метод | 5.0 | - |
| 1809 | 483352.76 | 1307069.50 | Картометрический метод | 5.0 | - |
| 1810 | 483327.34 | 1307069.33 | Картометрический метод | 5.0 | - |
| 1811 | 483323.59 | 1307069.45 | Картометрический метод | 5.0 | - |
| 1812 | 483292.61 | 1307079.29 | Картометрический метод | 5.0 | - |
| 1787 | 483261.74 | 1307086.69 | Картометрический метод | 5.0 | - |
| 1813 | 483389.48 | 1295306.39 | Картометрический метод | 5.0 | - |
| 1814 | 483409.26 | 1295279.73 | Картометрический метод | 5.0 | - |
| 1815 | 483437.99 | 1295312.68 | Картометрический метод | 5.0 | - |
| 1816 | 483422.46 | 1295330.91 | Картометрический метод | 5.0 | - |
| 1813 | 483389.48 | 1295306.39 | Картометрический метод | 5.0 | - |
| 1817 | 483533.10 | 1307266.65 | Картометрический метод | 5.0 | - |
| 1818 | 483440.24 | 1307277.30 | Картометрический метод | 5.0 | - |
| 1819 | 483439.22 | 1307277.58 | Картометрический метод | 5.0 | - |
| 1820 | 483438.27 | 1307278.04 | Картометрический метод | 5.0 | - |
| 1821 | 483428.24 | 1307285.52 | Картометрический метод | 5.0 | - |
| 1822 | 483416.49 | 1307285.71 | Картометрический метод | 5.0 | - |
| 1823 | 483401.83 | 1307285.81 | Картометрический метод | 5.0 | - |
| 1824 | 483393.55 | 1307286.39 | Картометрический метод | 5.0 | - |
| 1825 | 483388.03 | 1307286.39 | Картометрический метод | 5.0 | - |
| 1826 | 483364.79 | 1307286.19 | Картометрический метод | 5.0 | - |
| 1827 | 483349.08 | 1307281.80 | Картометрический метод | 5.0 | - |
| 1828 | 483350.86 | 1307274.90 | Картометрический метод | 5.0 | - |

2. Сведения о характерных точках границ объекта

| Обозначение характерных точек границ | Координаты, м | | Метод определения координат характерной точки | Средняя квадратическая погрешность положения характерной точки (Mt), м | Описание обозначения точки на местности (при наличии) |
|---|---|---|---|---|---|
| | X | Y | | | |
| 1 | 2 | 3 | 4 | 5 | 6 |
| 1829 | 483351.42 | 1307265.14 | Картометрический метод | 5.0 | - |
| 1830 | 483352.57 | 1307260.09 | Картометрический метод | 5.0 | - |
| 1831 | 483358.45 | 1307238.33 | Картометрический метод | 5.0 | - |
| 1832 | 483388.37 | 1307154.46 | Картометрический метод | 5.0 | - |
| 1833 | 483395.51 | 1307132.31 | Картометрический метод | 5.0 | - |
| 1834 | 483398.00 | 1307120.21 | Картометрический метод | 5.0 | - |
| 1835 | 483396.79 | 1307118.67 | Картометрический метод | 5.0 | - |
| 1836 | 483408.76 | 1307090.71 | Картометрический метод | 5.0 | - |
| 1837 | 483410.55 | 1307083.86 | Картометрический метод | 5.0 | - |
| 1838 | 483418.74 | 1307052.49 | Картометрический метод | 5.0 | - |
| 1839 | 483420.23 | 1307052.78 | Картометрический метод | 5.0 | - |
| 1840 | 483425.88 | 1307032.66 | Картометрический метод | 5.0 | - |
| 1841 | 483439.32 | 1306991.95 | Картометрический метод | 5.0 | - |
| 1842 | 483476.85 | 1306995.58 | Картометрический метод | 5.0 | - |
| 1843 | 483508.81 | 1306996.20 | Картометрический метод | 5.0 | - |
| 1844 | 483520.80 | 1307025.45 | Картометрический метод | 5.0 | - |
| 1845 | 483522.64 | 1307030.18 | Картометрический метод | 5.0 | - |
| 1846 | 483536.04 | 1307074.63 | Картометрический метод | 5.0 | - |
| 1847 | 483538.61 | 1307091.38 | Картометрический метод | 5.0 | - |
| 1848 | 483547.36 | 1307131.28 | Картометрический метод | 5.0 | - |
| 1849 | 483547.39 | 1307132.11 | Картометрический метод | 5.0 | - |
| 1850 | 483505.46 | 1307133.36 | Картометрический метод | 5.0 | - |
| 1851 | 483506.66 | 1307173.34 | Картометрический метод | 5.0 | - |
| 1852 | 483548.58 | 1307172.09 | Картометрический метод | 5.0 | - |
| 1853 | 483548.75 | 1307177.90 | Картометрический метод | 5.0 | - |

2. Сведения о характерных точках границ объекта

| Обозначение характерных точек границ | Координаты, м | | Метод определения координат характерной точки | Средняя квадратическая погрешность положения характерной точки (Mt), м | Описание обозначения точки на местности (при наличии) |
|---|---|---|---|---|---|
| | X | Y | | | |
| 1 | 2 | 3 | 4 | 5 | 6 |
| 1854 | 483547.53 | 1307185.69 | Картометрический метод | 5.0 | - |
| 1855 | 483543.59 | 1307203.64 | Картометрический метод | 5.0 | - |
| 1856 | 483531.44 | 1307236.85 | Картометрический метод | 5.0 | - |
| 1857 | 483529.70 | 1307242.50 | Картометрический метод | 5.0 | - |
| 1817 | 483533.10 | 1307266.65 | Картометрический метод | 5.0 | - |
| 1858 | 483538.31 | 1295463.18 | Картометрический метод | 5.0 | - |
| 1859 | 483554.35 | 1295437.31 | Картометрический метод | 5.0 | - |
| 1860 | 483558.33 | 1295421.99 | Картометрический метод | 5.0 | - |
| 1861 | 483573.00 | 1295422.91 | Картометрический метод | 5.0 | - |
| 1862 | 483570.95 | 1295434.00 | Картометрический метод | 5.0 | - |
| 1863 | 483566.09 | 1295463.21 | Картометрический метод | 5.0 | - |
| 1858 | 483538.31 | 1295463.18 | Картометрический метод | 5.0 | - |
| 1864 | 483523.53 | 1306998.21 | Картометрический метод | 5.0 | - |
| 1865 | 483534.49 | 1306983.44 | Картометрический метод | 5.0 | - |
| 1866 | 483534.99 | 1306982.47 | Картометрический метод | 5.0 | - |
| 1867 | 483535.38 | 1306981.00 | Картометрический метод | 5.0 | - |
| 1868 | 483537.96 | 1306961.00 | Картометрический метод | 5.0 | - |
| 1869 | 483584.46 | 1306950.71 | Картометрический метод | 5.0 | - |
| 1870 | 483639.32 | 1306967.32 | Картометрический метод | 5.0 | - |
| 1871 | 483614.48 | 1307056.37 | Картометрический метод | 5.0 | - |
| 1872 | 483552.69 | 1307088.47 | Картометрический метод | 5.0 | - |
| 1864 | 483523.53 | 1306998.21 | Картометрический метод | 5.0 | - |
| 1873 | 483546.85 | 1307265.01 | Картометрический метод | 5.0 | - |
| 1874 | 483543.10 | 1307239.81 | Картометрический метод | 5.0 | - |
| 1875 | 483560.88 | 1307186.43 | Картометрический метод | 5.0 | - |

2. Сведения о характерных точках границ объекта

| Обозначение характерных точек границ | Координаты, м | | Метод определения координат характерной точки | Средняя квадратическая погрешность положения характерной точки (Mt), м | Описание обозначения точки на местности (при наличии) |
|---|---|---|---|---|---|
| | X | Y | | | |
| 1 | 2 | 3 | 4 | 5 | 6 |
| 1876 | 483559.72 | 1307142.99 | Картометрический метод | 5.0 | - |
| 1877 | 483599.36 | 1307189.34 | Картометрический метод | 5.0 | - |
| 1878 | 483647.20 | 1307217.60 | Картометрический метод | 5.0 | - |
| 1879 | 483677.16 | 1307241.79 | Картометрический метод | 5.0 | - |
| 1880 | 483654.62 | 1307248.81 | Картометрический метод | 5.0 | - |
| 1881 | 483637.64 | 1307252.97 | Картометрический метод | 5.0 | - |
| 1882 | 483632.27 | 1307253.95 | Картометрический метод | 5.0 | - |
| 1883 | 483624.60 | 1307254.94 | Картометрический метод | 5.0 | - |
| 1873 | 483546.85 | 1307265.01 | Картометрический метод | 5.0 | - |
| 1884 | 483598.83 | 1307271.20 | Картометрический метод | 5.0 | - |
| 1885 | 483632.49 | 1307265.77 | Картометрический метод | 5.0 | - |
| 1886 | 483658.99 | 1307258.01 | Картометрический метод | 5.0 | - |
| 1887 | 483677.06 | 1307253.23 | Картометрический метод | 5.0 | - |
| 1888 | 483685.01 | 1307250.87 | Картометрический метод | 5.0 | - |
| 1889 | 483687.06 | 1307252.94 | Картометрический метод | 5.0 | - |
| 1890 | 483690.85 | 1307258.19 | Картометрический метод | 5.0 | - |
| 1891 | 483694.47 | 1307265.24 | Картометрический метод | 5.0 | - |
| 1892 | 483697.24 | 1307272.56 | Картометрический метод | 5.0 | - |
| 1893 | 483701.23 | 1307288.50 | Картометрический метод | 5.0 | - |
| 1894 | 483706.01 | 1307312.24 | Картометрический метод | 5.0 | - |
| 1895 | 483710.59 | 1307339.53 | Картометрический метод | 5.0 | - |
| 1896 | 483611.63 | 1307356.01 | Картометрический метод | 5.0 | - |
| 1897 | 483608.41 | 1307338.01 | Картометрический метод | 5.0 | - |
| 1898 | 483605.51 | 1307316.97 | Картометрический метод | 5.0 | - |
| 1884 | 483598.83 | 1307271.20 | Картометрический метод | 5.0 | - |

2. Сведения о характерных точках границ объекта

| Обозначение характерных точек границ | Координаты, м | | Метод определения координат характерной точки | Средняя квадратическая погрешность положения характерной точки (Mt), м | Описание обозначения точки на местности (при наличии) |
|---|---|---|---|---|---|
| | X | Y | | | |
| 1 | 2 | 3 | 4 | 5 | 6 |
| 1899 | 483702.08 | 1296389.75 | Картометрический метод | 5.0 | - |
| 1900 | 483713.57 | 1296326.73 | Картометрический метод | 5.0 | - |
| 1901 | 483754.17 | 1296331.67 | Картометрический метод | 5.0 | - |
| 1902 | 483751.80 | 1296338.69 | Картометрический метод | 5.0 | - |
| 1903 | 483730.79 | 1296401.46 | Картометрический метод | 5.0 | - |
| 1899 | 483702.08 | 1296389.75 | Картометрический метод | 5.0 | - |
| 1904 | 483860.72 | 1296193.78 | Картометрический метод | 5.0 | - |
| 1905 | 484037.13 | 1295980.26 | Картометрический метод | 5.0 | - |
| 1906 | 484125.34 | 1295905.83 | Картометрический метод | 5.0 | - |
| 1907 | 484231.97 | 1295997.34 | Картометрический метод | 5.0 | - |
| 1908 | 484238.20 | 1296005.24 | Картометрический метод | 5.0 | - |
| 1909 | 484187.09 | 1296044.30 | Картометрический метод | 5.0 | - |
| 1910 | 484185.45 | 1296047.83 | Картометрический метод | 5.0 | - |
| 1911 | 484183.43 | 1296047.09 | Картометрический метод | 5.0 | - |
| 1912 | 483885.33 | 1296274.87 | Картометрический метод | 5.0 | - |
| 1913 | 483875.38 | 1296269.52 | Картометрический метод | 5.0 | - |
| 1914 | 483863.19 | 1296213.39 | Картометрический метод | 5.0 | - |
| 1904 | 483860.72 | 1296193.78 | Картометрический метод | 5.0 | - |
| 1915 | 486237.78 | 1305653.98 | Картометрический метод | 5.0 | - |
| 1916 | 486264.25 | 1305601.59 | Картометрический метод | 5.0 | - |
| 1917 | 486294.19 | 1305616.96 | Картометрический метод | 5.0 | - |
| 1918 | 486269.30 | 1305669.19 | Картометрический метод | 5.0 | - |
| 1915 | 486237.78 | 1305653.98 | Картометрический метод | 5.0 | - |
| 1919 | 488777.94 | 1305966.11 | Картометрический метод | 5.0 | - |
| 1920 | 488779.99 | 1306004.44 | Картометрический метод | 5.0 | - |

2. Сведения о характерных точках границ объекта

| Обозначение характерных точек границ | Координаты, м | | Метод определения координат характерной точки | Средняя квадратическая погрешность положения характерной точки (Mt), м | Описание обозначения точки на местности (при наличии) |
|---|---|---|---|---|---|
| | X | Y | | | |
| 1 | 2 | 3 | 4 | 5 | 6 |
| 1921 | 488779.46 | 1306007.51 | Картометрический метод | 5.0 | - |
| 1922 | 488778.37 | 1306010.44 | Картометрический метод | 5.0 | - |
| 1923 | 488776.94 | 1306012.85 | Картометрический метод | 5.0 | - |
| 1924 | 488774.90 | 1306015.21 | Картометрический метод | 5.0 | - |
| 1925 | 488772.72 | 1306016.98 | Картометрический метод | 5.0 | - |
| 1926 | 488770.55 | 1306018.22 | Картометрический метод | 5.0 | - |
| 1927 | 488710.51 | 1306037.28 | Картометрический метод | 5.0 | - |
| 1928 | 488679.31 | 1305970.75 | Картометрический метод | 5.0 | - |
| 1929 | 488678.53 | 1305971.10 | Картометрический метод | 5.0 | - |
| 1930 | 488670.43 | 1305952.82 | Картометрический метод | 5.0 | - |
| 1931 | 488657.63 | 1305917.61 | Картометрический метод | 5.0 | - |
| 1932 | 488647.04 | 1305881.15 | Картометрический метод | 5.0 | - |
| 1933 | 488630.25 | 1305823.35 | Картометрический метод | 5.0 | - |
| 1934 | 488666.47 | 1305818.28 | Картометрический метод | 5.0 | - |
| 1935 | 488699.96 | 1305813.45 | Картометрический метод | 5.0 | - |
| 1936 | 488743.93 | 1305807.30 | Картометрический метод | 5.0 | - |
| 1937 | 488758.28 | 1305858.72 | Картометрический метод | 5.0 | - |
| 1938 | 488765.08 | 1305883.14 | Картометрический метод | 5.0 | - |
| 1939 | 488770.68 | 1305897.08 | Картометрический метод | 5.0 | - |
| 1940 | 488789.15 | 1305943.05 | Картометрический метод | 5.0 | - |
| 1941 | 488779.94 | 1305957.53 | Картометрический метод | 5.0 | - |
| 1942 | 488778.42 | 1305961.43 | Картометрический метод | 5.0 | - |
| 1943 | 488778.03 | 1305963.98 | Картометрический метод | 5.0 | - |
| 1919 | 488777.94 | 1305966.11 | Картометрический метод | 5.0 | - |
| 1944 | 488828.93 | 1305935.38 | Картометрический метод | 5.0 | - |

2. Сведения о характерных точках границ объекта

| Обозначение характерных точек границ | Координаты, м | | Метод определения координат характерной точки | Средняя квадратическая погрешность положения характерной точки (Mt), м | Описание обозначения точки на местности (при наличии) |
|---|---|---|---|---|---|
| | X | Y | | | |
| 1 | 2 | 3 | 4 | 5 | 6 |
| 1945 | 488829.37 | 1305936.95 | Картометрический метод | 5.0 | - |
| 1946 | 488801.99 | 1305943.37 | Картометрический метод | 5.0 | - |
| 1947 | 488788.72 | 1305905.99 | Картометрический метод | 5.0 | - |
| 1948 | 488778.46 | 1305881.62 | Картометрический метод | 5.0 | - |
| 1949 | 488773.04 | 1305856.43 | Картометрический метод | 5.0 | - |
| 1950 | 488771.00 | 1305849.05 | Картометрический метод | 5.0 | - |
| 1951 | 488758.81 | 1305804.98 | Картометрический метод | 5.0 | - |
| 1952 | 488774.77 | 1305798.91 | Картометрический метод | 5.0 | - |
| 1953 | 488790.09 | 1305793.09 | Картометрический метод | 5.0 | - |
| 1954 | 488792.77 | 1305791.33 | Картометрический метод | 5.0 | - |
| 1955 | 488815.92 | 1305781.89 | Картометрический метод | 5.0 | - |
| 1956 | 488815.69 | 1305781.34 | Картометрический метод | 5.0 | - |
| 1957 | 488849.30 | 1305768.45 | Картометрический метод | 5.0 | - |
| 1958 | 488859.93 | 1305794.14 | Картометрический метод | 5.0 | - |
| 1959 | 488877.85 | 1305840.82 | Картометрический метод | 5.0 | - |
| 1960 | 488881.14 | 1305850.21 | Картометрический метод | 5.0 | - |
| 1961 | 488887.51 | 1305862.22 | Картометрический метод | 5.0 | - |
| 1962 | 488899.94 | 1305884.71 | Картометрический метод | 5.0 | - |
| 1963 | 488916.76 | 1305911.69 | Картометрический метод | 5.0 | - |
| 1944 | 488828.93 | 1305935.38 | Картометрический метод | 5.0 | - |
| 1964 | 489278.07 | 1291259.87 | Картометрический метод | 5.0 | - |
| 1965 | 489302.55 | 1291286.01 | Картометрический метод | 5.0 | - |
| 1966 | 489302.40 | 1291286.15 | Картометрический метод | 5.0 | - |
| 1967 | 489278.10 | 1291308.91 | Картометрический метод | 5.0 | - |
| 1968 | 489275.24 | 1291305.86 | Картометрический метод | 5.0 | - |

2. Сведения о характерных точках границ объекта

| Обозначение характерных точек границ | Координаты, м | | Метод определения координат характерной точки | Средняя квадратическая погрешность положения характерной точки (Mt), м | Описание обозначения точки на местности (при наличии) |
|---|---|---|---|---|---|
| | X | Y | | | |
| 1 | 2 | 3 | 4 | 5 | 6 |
| 1969 | 489253.61 | 1291282.77 | Картометрический метод | 5.0 | - |
| 1964 | 489278.07 | 1291259.87 | Картометрический метод | 5.0 | - |
| 1970 | 489131.38 | 1305653.20 | Картометрический метод | 5.0 | - |
| 1971 | 489144.74 | 1305650.49 | Картометрический метод | 5.0 | - |
| 1972 | 489156.15 | 1305646.86 | Картометрический метод | 5.0 | - |
| 1973 | 489166.89 | 1305642.27 | Картометрический метод | 5.0 | - |
| 1974 | 489191.25 | 1305631.11 | Картометрический метод | 5.0 | - |
| 1975 | 489215.51 | 1305618.91 | Картометрический метод | 5.0 | - |
| 1976 | 489232.38 | 1305609.73 | Картометрический метод | 5.0 | - |
| 1977 | 489255.51 | 1305671.76 | Картометрический метод | 5.0 | - |
| 1978 | 489277.75 | 1305660.95 | Картометрический метод | 5.0 | - |
| 1979 | 489311.69 | 1305748.96 | Картометрический метод | 5.0 | - |
| 1980 | 489316.95 | 1305759.49 | Картометрический метод | 5.0 | - |
| 1981 | 489327.30 | 1305781.32 | Картометрический метод | 5.0 | - |
| 1982 | 489337.55 | 1305801.91 | Картометрический метод | 5.0 | - |
| 1983 | 489326.38 | 1305810.02 | Картометрический метод | 5.0 | - |
| 1984 | 489248.34 | 1305859.75 | Картометрический метод | 5.0 | - |
| 1985 | 489206.43 | 1305867.04 | Картометрический метод | 5.0 | - |
| 1986 | 489171.97 | 1305791.70 | Картометрический метод | 5.0 | - |
| 1987 | 489164.27 | 1305748.93 | Картометрический метод | 5.0 | - |
| 1970 | 489131.38 | 1305653.20 | Картометрический метод | 5.0 | - |
| 1988 | 490183.73 | 1291607.39 | Картометрический метод | 5.0 | - |
| 1989 | 490231.96 | 1291586.32 | Картометрический метод | 5.0 | - |
| 1990 | 490247.17 | 1291621.14 | Картометрический метод | 5.0 | - |
| 1991 | 490198.94 | 1291642.21 | Картометрический метод | 5.0 | - |

2. Сведения о характерных точках границ объекта

| Обозначение характерных точек границ | Координаты, м | | Метод определения координат характерной точки | Средняя квадратическая погрешность положения характерной точки (Mt), м | Описание обозначения точки на местности (при наличии) |
|---|---|---|---|---|---|
| | X | Y | | | |
| 1 | 2 | 3 | 4 | 5 | 6 |
| 1988 | 490183.73 | 1291607.39 | Картометрический метод | 5.0 | - |
| 1992 | 490351.35 | 1291553.40 | Картометрический метод | 5.0 | - |
| 1993 | 490383.49 | 1291529.59 | Картометрический метод | 5.0 | - |
| 1994 | 490390.27 | 1291538.74 | Картометрический метод | 5.0 | - |
| 1995 | 490398.37 | 1291549.67 | Картометрический метод | 5.0 | - |
| 1996 | 490397.98 | 1291549.97 | Картометрический метод | 5.0 | - |
| 1997 | 490366.24 | 1291573.49 | Картометрический метод | 5.0 | - |
| 1998 | 490355.68 | 1291559.23 | Картометрический метод | 5.0 | - |
| 1992 | 490351.35 | 1291553.40 | Картометрический метод | 5.0 | - |
| 1999 | 490384.12 | 1291385.69 | Картометрический метод | 5.0 | - |
| 2000 | 490385.46 | 1291387.48 | Картометрический метод | 5.0 | - |
| 2001 | 490389.76 | 1291390.87 | Картометрический метод | 5.0 | - |
| 2002 | 490394.65 | 1291393.03 | Картометрический метод | 5.0 | - |
| 2003 | 490400.28 | 1291393.95 | Картометрический метод | 5.0 | - |
| 2004 | 490405.73 | 1291393.41 | Картометрический метод | 5.0 | - |
| 2005 | 490411.19 | 1291391.34 | Картометрический метод | 5.0 | - |
| 2006 | 490474.50 | 1291355.50 | Картометрический метод | 5.0 | - |
| 2007 | 490506.61 | 1291412.30 | Картометрический метод | 5.0 | - |
| 2008 | 490532.10 | 1291457.41 | Картометрический метод | 5.0 | - |
| 2009 | 490506.88 | 1291471.62 | Картометрический метод | 5.0 | - |
| 2010 | 490486.38 | 1291483.12 | Картометрический метод | 5.0 | - |
| 2011 | 490459.25 | 1291464.14 | Картометрический метод | 5.0 | - |
| 2012 | 490436.99 | 1291459.94 | Картометрический метод | 5.0 | - |
| 2013 | 490429.61 | 1291464.01 | Картометрический метод | 5.0 | - |
| 2014 | 490405.02 | 1291427.59 | Картометрический метод | 5.0 | - |

2. Сведения о характерных точках границ объекта

| Обозначение характерных точек границ | Координаты, м | | Метод определения координат характерной точки | Средняя квадратическая погрешность положения характерной точки (Mt), м | Описание обозначения точки на местности (при наличии) |
|---|---|---|---|---|---|
| | X | Y | | | |
| 1 | 2 | 3 | 4 | 5 | 6 |
| 1999 | 490384.12 | 1291385.69 | Картометрический метод | 5.0 | - |
| 2015 | 491191.44 | 1283974.23 | Картометрический метод | 5.0 | - |
| 2016 | 491195.96 | 1283968.25 | Картометрический метод | 5.0 | - |
| 2017 | 491221.78 | 1283977.74 | Картометрический метод | 5.0 | - |
| 2018 | 491213.22 | 1283989.52 | Картометрический метод | 5.0 | - |
| 2015 | 491191.44 | 1283974.23 | Картометрический метод | 5.0 | - |
| 2019 | 491485.91 | 1283567.78 | Картометрический метод | 5.0 | - |
| 2020 | 491504.59 | 1283539.57 | Картометрический метод | 5.0 | - |
| 2021 | 491509.31 | 1283532.44 | Картометрический метод | 5.0 | - |
| 2022 | 491527.32 | 1283512.79 | Картометрический метод | 5.0 | - |
| 2023 | 491529.74 | 1283515.27 | Картометрический метод | 5.0 | - |
| 2024 | 491548.03 | 1283533.09 | Картометрический метод | 5.0 | - |
| 2025 | 491551.23 | 1283536.21 | Картометрический метод | 5.0 | - |
| 2026 | 491562.18 | 1283546.97 | Картометрический метод | 5.0 | - |
| 2027 | 491563.34 | 1283545.82 | Картометрический метод | 5.0 | - |
| 2028 | 491570.48 | 1283554.01 | Картометрический метод | 5.0 | - |
| 2029 | 491579.63 | 1283563.91 | Картометрический метод | 5.0 | - |
| 2030 | 491595.00 | 1283578.48 | Картометрический метод | 5.0 | - |
| 2031 | 491597.76 | 1283580.49 | Картометрический метод | 5.0 | - |
| 2032 | 491620.68 | 1283580.42 | Картометрический метод | 5.0 | - |
| 2033 | 491666.37 | 1283642.05 | Картометрический метод | 5.0 | - |
| 2034 | 491621.46 | 1283674.94 | Картометрический метод | 5.0 | - |
| 2035 | 491610.45 | 1283660.82 | Картометрический метод | 5.0 | - |
| 2036 | 491567.06 | 1283648.15 | Картометрический метод | 5.0 | - |
| 2037 | 491549.08 | 1283630.41 | Картометрический метод | 5.0 | - |

2. Сведения о характерных точках границ объекта

| Обозначение характерных точек границ | Координаты, м | | Метод определения координат характерной точки | Средняя квадратическая погрешность положения характерной точки (Mt), м | Описание обозначения точки на местности (при наличии) |
|---|---|---|---|---|---|
| | X | Y | | | |
| 1 | 2 | 3 | 4 | 5 | 6 |
| 2038 | 491518.33 | 1283600.10 | Картометрический метод | 5.0 | - |
| 2039 | 491508.56 | 1283590.41 | Картометрический метод | 5.0 | - |
| 2019 | 491485.91 | 1283567.78 | Картометрический метод | 5.0 | - |
| 2040 | 491649.43 | 1300740.25 | Картометрический метод | 5.0 | - |
| 2041 | 491685.98 | 1300716.76 | Картометрический метод | 5.0 | - |
| 2042 | 491686.41 | 1300717.43 | Картометрический метод | 5.0 | - |
| 2043 | 491700.07 | 1300738.68 | Картометрический метод | 5.0 | - |
| 2044 | 491675.68 | 1300754.36 | Картометрический метод | 5.0 | - |
| 2045 | 491671.14 | 1300757.27 | Картометрический метод | 5.0 | - |
| 2046 | 491670.26 | 1300757.84 | Картометрический метод | 5.0 | - |
| 2047 | 491659.20 | 1300755.44 | Картометрический метод | 5.0 | - |
| 2048 | 491654.48 | 1300748.10 | Картометрический метод | 5.0 | - |
| 2040 | 491649.43 | 1300740.25 | Картометрический метод | 5.0 | - |
| 2049 | 491702.43 | 1283403.63 | Картометрический метод | 5.0 | - |
| 2050 | 491660.18 | 1283397.89 | Картометрический метод | 5.0 | - |
| 2051 | 491656.33 | 1283397.37 | Картометрический метод | 5.0 | - |
| 2052 | 491618.30 | 1283426.30 | Картометрический метод | 5.0 | - |
| 2053 | 491594.51 | 1283444.41 | Картометрический метод | 5.0 | - |
| 2054 | 491528.54 | 1283494.08 | Картометрический метод | 5.0 | - |
| 2055 | 491523.99 | 1283488.78 | Картометрический метод | 5.0 | - |
| 2056 | 491522.42 | 1283486.41 | Картометрический метод | 5.0 | - |
| 2057 | 491521.24 | 1283484.02 | Картометрический метод | 5.0 | - |
| 2058 | 491520.33 | 1283481.52 | Картометрический метод | 5.0 | - |
| 2059 | 491519.66 | 1283478.56 | Картометрический метод | 5.0 | - |
| 2060 | 491519.42 | 1283476.29 | Картометрический метод | 5.0 | - |

2. Сведения о характерных точках границ объекта

| Обозначение характерных точек границ | Координаты, м | | Метод определения координат характерной точки | Средняя квадратическая погрешность положения характерной точки (Mt), м | Описание обозначения точки на местности (при наличии) |
|---|---|---|---|---|---|
| | X | Y | | | |
| 1 | 2 | 3 | 4 | 5 | 6 |
| 2061 | 491518.63 | 1283383.17 | Картометрический метод | 5.0 | - |
| 2062 | 491518.84 | 1283376.57 | Картометрический метод | 5.0 | - |
| 2063 | 491519.51 | 1283370.00 | Картометрический метод | 5.0 | - |
| 2064 | 491520.83 | 1283362.69 | Картометрический метод | 5.0 | - |
| 2065 | 491522.73 | 1283355.50 | Картометрический метод | 5.0 | - |
| 2066 | 491524.60 | 1283350.05 | Картометрический метод | 5.0 | - |
| 2067 | 491526.67 | 1283344.95 | Картометрический метод | 5.0 | - |
| 2068 | 491536.16 | 1283316.54 | Картометрический метод | 5.0 | - |
| 2069 | 491577.02 | 1283271.70 | Картометрический метод | 5.0 | - |
| 2070 | 491631.28 | 1283228.87 | Картометрический метод | 5.0 | - |
| 2071 | 491654.32 | 1283221.35 | Картометрический метод | 5.0 | - |
| 2072 | 491663.16 | 1283254.67 | Картометрический метод | 5.0 | - |
| 2073 | 491678.22 | 1283274.63 | Картометрический метод | 5.0 | - |
| 2074 | 491682.76 | 1283280.65 | Картометрический метод | 5.0 | - |
| 2075 | 491697.82 | 1283300.61 | Картометрический метод | 5.0 | - |
| 2076 | 491712.87 | 1283320.56 | Картометрический метод | 5.0 | - |
| 2077 | 491770.12 | 1283398.14 | Картометрический метод | 5.0 | - |
| 2078 | 491775.39 | 1283414.65 | Картометрический метод | 5.0 | - |
| 2079 | 491770.22 | 1283415.19 | Картометрический метод | 5.0 | - |
| 2080 | 491765.37 | 1283415.22 | Картометрический метод | 5.0 | - |
| 2081 | 491755.49 | 1283414.32 | Картометрический метод | 5.0 | - |
| 2082 | 491744.65 | 1283409.01 | Картометрический метод | 5.0 | - |
| 2049 | 491702.43 | 1283403.63 | Картометрический метод | 5.0 | - |
| 2083 | 491749.73 | 1283174.86 | Картометрический метод | 5.0 | - |
| 2084 | 491795.12 | 1283164.85 | Картометрический метод | 5.0 | - |

2. Сведения о характерных точках границ объекта

| Обозначение характерных точек границ | Координаты, м | | Метод определения координат характерной точки | Средняя квадратическая погрешность положения характерной точки (Mt), м | Описание обозначения точки на местности (при наличии) |
|---|---|---|---|---|---|
| | X | Y | | | |
| 1 | 2 | 3 | 4 | 5 | 6 |
| 2085 | 491803.52 | 1283210.59 | Картометрический метод | 5.0 | - |
| 2086 | 491807.22 | 1283230.76 | Картометрический метод | 5.0 | - |
| 2087 | 491793.82 | 1283233.22 | Картометрический метод | 5.0 | - |
| 2088 | 491759.74 | 1283239.48 | Картометрический метод | 5.0 | - |
| 2089 | 491752.07 | 1283189.27 | Картометрический метод | 5.0 | - |
| 2083 | 491749.73 | 1283174.86 | Картометрический метод | 5.0 | - |
| 2090 | 491866.40 | 1292150.81 | Картометрический метод | 5.0 | - |
| 2091 | 491866.68 | 1292155.24 | Картометрический метод | 5.0 | - |
| 2092 | 491864.52 | 1292158.73 | Картометрический метод | 5.0 | - |
| 2093 | 491862.06 | 1292157.65 | Картометрический метод | 5.0 | - |
| 2094 | 491859.60 | 1292156.56 | Картометрический метод | 5.0 | - |
| 2095 | 491859.98 | 1292144.60 | Картометрический метод | 5.0 | - |
| 2096 | 491868.80 | 1292133.71 | Картометрический метод | 5.0 | - |
| 2097 | 491878.33 | 1292135.95 | Картометрический метод | 5.0 | - |
| 2090 | 491866.40 | 1292150.81 | Картометрический метод | 5.0 | - |
| 2098 | 491879.69 | 1311266.51 | Картометрический метод | 5.0 | - |
| 2099 | 491924.66 | 1311256.75 | Картометрический метод | 5.0 | - |
| 2100 | 491929.13 | 1311287.93 | Картометрический метод | 5.0 | - |
| 2101 | 491933.11 | 1311321.32 | Картометрический метод | 5.0 | - |
| 2102 | 491936.08 | 1311374.66 | Картометрический метод | 5.0 | - |
| 2103 | 491948.12 | 1311413.32 | Картометрический метод | 5.0 | - |
| 2104 | 491896.76 | 1311419.07 | Картометрический метод | 5.0 | - |
| 2105 | 491886.93 | 1311331.41 | Картометрический метод | 5.0 | - |
| 2106 | 491882.99 | 1311291.70 | Картометрический метод | 5.0 | - |
| 2098 | 491879.69 | 1311266.51 | Картометрический метод | 5.0 | - |

2. Сведения о характерных точках границ объекта

| Обозначение характерных точек границ | Координаты, м | | Метод определения координат характерной точки | Средняя квадратическая погрешность положения характерной точки (Mt), м | Описание обозначения точки на местности (при наличии) |
|---|---|---|---|---|---|
| | X | Y | | | |
| 1 | 2 | 3 | 4 | 5 | 6 |
| 2107 | 491962.67 | 1283225.01 | Картометрический метод | 5.0 | - |
| 2108 | 491964.22 | 1283228.47 | Картометрический метод | 5.0 | - |
| 2109 | 491933.77 | 1283243.87 | Картометрический метод | 5.0 | - |
| 2110 | 491937.98 | 1283252.19 | Картометрический метод | 5.0 | - |
| 2111 | 491918.88 | 1283280.06 | Картометрический метод | 5.0 | - |
| 2112 | 491910.96 | 1283232.81 | Картометрический метод | 5.0 | - |
| 2113 | 491956.51 | 1283211.31 | Картометрический метод | 5.0 | - |
| 2114 | 492000.83 | 1283190.44 | Картометрический метод | 5.0 | - |
| 2115 | 492006.95 | 1283204.15 | Картометрический метод | 5.0 | - |
| 2107 | 491962.67 | 1283225.01 | Картометрический метод | 5.0 | - |
| 2116 | 492038.17 | 1283254.31 | Картометрический метод | 5.0 | - |
| 2117 | 492016.81 | 1283206.77 | Картометрический метод | 5.0 | - |
| 2118 | 492015.07 | 1283207.64 | Картометрический метод | 5.0 | - |
| 2119 | 492006.16 | 1283187.80 | Картометрический метод | 5.0 | - |
| 2120 | 492043.41 | 1283171.56 | Картометрический метод | 5.0 | - |
| 2121 | 492044.54 | 1283173.63 | Картометрический метод | 5.0 | - |
| 2122 | 492075.60 | 1283230.42 | Картометрический метод | 5.0 | - |
| 2123 | 492063.57 | 1283238.10 | Картометрический метод | 5.0 | - |
| 2116 | 492038.17 | 1283254.31 | Картометрический метод | 5.0 | - |
| 2124 | 492810.45 | 1282813.70 | Картометрический метод | 5.0 | - |
| 2125 | 492835.40 | 1282803.68 | Картометрический метод | 5.0 | - |
| 2126 | 492851.86 | 1282794.64 | Картометрический метод | 5.0 | - |
| 2127 | 492859.91 | 1282788.95 | Картометрический метод | 5.0 | - |
| 2128 | 492880.47 | 1282817.75 | Картометрический метод | 5.0 | - |
| 2129 | 492862.87 | 1282832.14 | Картометрический метод | 5.0 | - |

2. Сведения о характерных точках границ объекта

| Обозначение характерных точек границ | Координаты, м | | Метод определения координат характерной точки | Средняя квадратическая погрешность положения характерной точки (Mt), м | Описание обозначения точки на местности (при наличии) |
|---|---|---|---|---|---|
| | X | Y | | | |
| 1 | 2 | 3 | 4 | 5 | 6 |
| 2130 | 492852.85 | 1282839.12 | Картометрический метод | 5.0 | - |
| 2131 | 492841.63 | 1282846.07 | Картометрический метод | 5.0 | - |
| 2124 | 492810.45 | 1282813.70 | Картометрический метод | 5.0 | - |
| 2132 | 493415.01 | 1282535.06 | Картометрический метод | 5.0 | - |
| 2133 | 493421.04 | 1282515.10 | Картометрический метод | 5.0 | - |
| 2134 | 493423.58 | 1282518.64 | Картометрический метод | 5.0 | - |
| 2135 | 493430.41 | 1282528.14 | Картометрический метод | 5.0 | - |
| 2136 | 493408.50 | 1282545.25 | Картометрический метод | 5.0 | - |
| 2137 | 493405.94 | 1282542.35 | Картометрический метод | 5.0 | - |
| 2132 | 493415.01 | 1282535.06 | Картометрический метод | 5.0 | - |
| 2138 | 493357.21 | 1282326.84 | Картометрический метод | 5.0 | - |
| 2139 | 493403.03 | 1282280.62 | Картометрический метод | 5.0 | - |
| 2140 | 493456.31 | 1282223.61 | Картометрический метод | 5.0 | - |
| 2141 | 493467.33 | 1282216.96 | Картометрический метод | 5.0 | - |
| 2142 | 493479.18 | 1282234.59 | Картометрический метод | 5.0 | - |
| 2143 | 493519.19 | 1282210.67 | Картометрический метод | 5.0 | - |
| 2144 | 493534.43 | 1282257.90 | Картометрический метод | 5.0 | - |
| 2145 | 493525.88 | 1282264.90 | Картометрический метод | 5.0 | - |
| 2146 | 493431.50 | 1282313.68 | Картометрический метод | 5.0 | - |
| 2147 | 493431.34 | 1282313.76 | Картометрический метод | 5.0 | - |
| 2148 | 493423.53 | 1282318.10 | Картометрический метод | 5.0 | - |
| 2149 | 493398.10 | 1282333.81 | Картометрический метод | 5.0 | - |
| 2150 | 493379.72 | 1282342.44 | Картометрический метод | 5.0 | - |
| 2151 | 493372.63 | 1282345.76 | Картометрический метод | 5.0 | - |
| 2138 | 493357.21 | 1282326.84 | Картометрический метод | 5.0 | - |

2. Сведения о характерных точках границ объекта

| Обозначение характерных точек границ | Координаты, м | | Метод определения координат характерной точки | Средняя квадратическая погрешность положения характерной точки (Mt), м | Описание обозначения точки на местности (при наличии) |
|---|---|---|---|---|---|
| | X | Y | | | |
| 1 | 2 | 3 | 4 | 5 | 6 |
| 2152 | 493514.82 | 1282351.77 | Картометрический метод | 5.0 | - |
| 2153 | 493523.57 | 1282368.33 | Картометрический метод | 5.0 | - |
| 2154 | 493530.74 | 1282381.93 | Картометрический метод | 5.0 | - |
| 2155 | 493486.61 | 1282410.81 | Картометрический метод | 5.0 | - |
| 2156 | 493479.12 | 1282401.84 | Картометрический метод | 5.0 | - |
| 2157 | 493498.24 | 1282387.19 | Картометрический метод | 5.0 | - |
| 2158 | 493472.68 | 1282353.31 | Картометрический метод | 5.0 | - |
| 2159 | 493471.14 | 1282351.35 | Картометрический метод | 5.0 | - |
| 2160 | 493434.42 | 1282382.50 | Картометрический метод | 5.0 | - |
| 2161 | 493469.67 | 1282427.33 | Картометрический метод | 5.0 | - |
| 2162 | 493478.69 | 1282420.35 | Картометрический метод | 5.0 | - |
| 2163 | 493488.75 | 1282444.35 | Картометрический метод | 5.0 | - |
| 2164 | 493465.00 | 1282461.08 | Картометрический метод | 5.0 | - |
| 2165 | 493434.20 | 1282482.78 | Картометрический метод | 5.0 | - |
| 2166 | 493452.08 | 1282511.47 | Картометрический метод | 5.0 | - |
| 2167 | 493441.59 | 1282519.40 | Картометрический метод | 5.0 | - |
| 2168 | 493439.28 | 1282521.19 | Картометрический метод | 5.0 | - |
| 2169 | 493435.52 | 1282516.30 | Картометрический метод | 5.0 | - |
| 2170 | 493336.31 | 1282380.27 | Картометрический метод | 5.0 | - |
| 2171 | 493437.09 | 1282324.30 | Картометрический метод | 5.0 | - |
| 2172 | 493496.14 | 1282293.77 | Картометрический метод | 5.0 | - |
| 2173 | 493522.17 | 1282280.03 | Картометрический метод | 5.0 | - |
| 2174 | 493528.61 | 1282277.62 | Картометрический метод | 5.0 | - |
| 2175 | 493553.18 | 1282324.14 | Картометрический метод | 5.0 | - |
| 2176 | 493556.22 | 1282329.91 | Картометрический метод | 5.0 | - |

2. Сведения о характерных точках границ объекта

| Обозначение характерных точек границ | Координаты, м | | Метод определения координат характерной точки | Средняя квадратическая погрешность положения характерной точки (Mt), м | Описание обозначения точки на местности (при наличии) |
|---|---|---|---|---|---|
| | X | Y | | | |
| 1 | 2 | 3 | 4 | 5 | 6 |
| 2177 | 493554.61 | 1282330.75 | Картометрический метод | 5.0 | - |
| 2152 | 493514.82 | 1282351.77 | Картометрический метод | 5.0 | - |
| 2178 | 494001.91 | 1292056.52 | Картометрический метод | 5.0 | - |
| 2179 | 493948.40 | 1292078.67 | Картометрический метод | 5.0 | - |
| 2180 | 493946.88 | 1292077.24 | Картометрический метод | 5.0 | - |
| 2181 | 493911.86 | 1292044.33 | Картометрический метод | 5.0 | - |
| 2182 | 493895.47 | 1292029.14 | Картометрический метод | 5.0 | - |
| 2183 | 493882.26 | 1292012.04 | Картометрический метод | 5.0 | - |
| 2184 | 493906.98 | 1291995.97 | Картометрический метод | 5.0 | - |
| 2185 | 493917.69 | 1291988.80 | Картометрический метод | 5.0 | - |
| 2186 | 493937.56 | 1292015.91 | Картометрический метод | 5.0 | - |
| 2187 | 494002.19 | 1292033.68 | Картометрический метод | 5.0 | - |
| 2188 | 494017.06 | 1292031.55 | Картометрический метод | 5.0 | - |
| 2189 | 494011.70 | 1292052.45 | Картометрический метод | 5.0 | - |
| 2178 | 494001.91 | 1292056.52 | Картометрический метод | 5.0 | - |
| 2190 | 494134.42 | 1292137.13 | Картометрический метод | 5.0 | - |
| 2191 | 494162.11 | 1292123.60 | Картометрический метод | 5.0 | - |
| 2192 | 494171.18 | 1292139.86 | Картометрический метод | 5.0 | - |
| 2193 | 494143.76 | 1292158.68 | Картометрический метод | 5.0 | - |
| 2194 | 494142.79 | 1292156.43 | Картометрический метод | 5.0 | - |
| 2190 | 494134.42 | 1292137.13 | Картометрический метод | 5.0 | - |
| 2195 | 494217.52 | 1292096.52 | Картометрический метод | 5.0 | - |
| 2196 | 494245.88 | 1292082.66 | Картометрический метод | 5.0 | - |
| 2197 | 494247.40 | 1292082.22 | Картометрический метод | 5.0 | - |
| 2198 | 494258.44 | 1292106.38 | Картометрический метод | 5.0 | - |

2. Сведения о характерных точках границ объекта

| Обозначение характерных точек границ | Координаты, м | | Метод определения координат характерной точки | Средняя квадратическая погрешность положения характерной точки (Mt), м | Описание обозначения точки на местности (при наличии) |
|---|---|---|---|---|---|
| | X | Y | | | |
| 1 | 2 | 3 | 4 | 5 | 6 |
| 2199 | 494255.30 | 1292107.51 | Картометрический метод | 5.0 | - |
| 2200 | 494231.80 | 1292120.35 | Картометрический метод | 5.0 | - |
| 2201 | 494231.18 | 1292119.31 | Картометрический метод | 5.0 | - |
| 2195 | 494217.52 | 1292096.52 | Картометрический метод | 5.0 | - |
| 2202 | 473658.90 | 1308283.46 | Картометрический метод | 5.0 | - |
| 2203 | 473720.25 | 1308234.25 | Картометрический метод | 5.0 | - |
| 2204 | 473750.04 | 1308333.50 | Картометрический метод | 5.0 | - |
| 2205 | 473684.40 | 1308355.55 | Картометрический метод | 5.0 | - |
| 2202 | 473658.90 | 1308283.46 | Картометрический метод | 5.0 | - |
| 2206 | 480660.42 | 1306602.16 | Картометрический метод | 5.0 | - |
| 2207 | 480681.30 | 1306577.91 | Картометрический метод | 5.0 | - |
| 2208 | 480702.19 | 1306553.66 | Картометрический метод | 5.0 | - |
| 2209 | 480723.07 | 1306529.41 | Картометрический метод | 5.0 | - |
| 2210 | 480828.79 | 1306406.66 | Картометрический метод | 5.0 | - |
| 2211 | 480849.67 | 1306382.42 | Картометрический метод | 5.0 | - |
| 2212 | 480870.55 | 1306358.17 | Картометрический метод | 5.0 | - |
| 2213 | 480906.16 | 1306388.84 | Картометрический метод | 5.0 | - |
| 2214 | 480941.78 | 1306419.51 | Картометрический метод | 5.0 | - |
| 2215 | 480920.89 | 1306443.76 | Картометрический метод | 5.0 | - |
| 2216 | 480896.75 | 1306471.80 | Картометрический метод | 5.0 | - |
| 2217 | 480870.65 | 1306502.10 | Картометрический метод | 5.0 | - |
| 2218 | 480844.54 | 1306532.41 | Картометрический метод | 5.0 | - |
| 2219 | 480818.44 | 1306562.72 | Картометрический метод | 5.0 | - |
| 2220 | 480794.29 | 1306590.75 | Картометрический метод | 5.0 | - |
| 2221 | 480773.41 | 1306615.00 | Картометрический метод | 5.0 | - |

2. Сведения о характерных точках границ объекта

| Обозначение характерных точек границ | Координаты, м | | Метод определения координат характерной точки | Средняя квадратическая погрешность положения характерной точки (Mt), м | Описание обозначения точки на местности (при наличии) |
|---|---|---|---|---|---|
| | X | Y | | | |
| 1 | 2 | 3 | 4 | 5 | 6 |
| 2222 | 480752.53 | 1306639.25 | Картометрический метод | 5.0 | - |
| 2223 | 480741.16 | 1306652.45 | Картометрический метод | 5.0 | - |
| 2224 | 480718.40 | 1306652.09 | Картометрический метод | 5.0 | - |
| 2225 | 480696.03 | 1306632.83 | Картометрический метод | 5.0 | - |
| 2206 | 480660.42 | 1306602.16 | Картометрический метод | 5.0 | - |
| 2226 | 480775.76 | 1306659.26 | Картометрический метод | 5.0 | - |
| 2227 | 480767.47 | 1306652.13 | Картометрический метод | 5.0 | - |
| 2228 | 480780.55 | 1306636.91 | Картометрический метод | 5.0 | - |
| 2229 | 480779.26 | 1306635.80 | Картометрический метод | 5.0 | - |
| 2230 | 480805.97 | 1306604.78 | Картометрический метод | 5.0 | - |
| 2231 | 480832.08 | 1306574.47 | Картометрический метод | 5.0 | - |
| 2232 | 480858.18 | 1306544.17 | Картометрический метод | 5.0 | - |
| 2233 | 480884.28 | 1306513.85 | Картометрический метод | 5.0 | - |
| 2234 | 480910.39 | 1306483.54 | Картометрический метод | 5.0 | - |
| 2235 | 480911.54 | 1306484.52 | Картометрический метод | 5.0 | - |
| 2236 | 480953.51 | 1306435.71 | Картометрический метод | 5.0 | - |
| 2237 | 481006.09 | 1306482.76 | Картометрический метод | 5.0 | - |
| 2238 | 480994.31 | 1306496.43 | Картометрический метод | 5.0 | - |
| 2239 | 480964.94 | 1306530.53 | Картометрический метод | 5.0 | - |
| 2240 | 480938.84 | 1306560.84 | Картометрический метод | 5.0 | - |
| 2241 | 480912.74 | 1306591.14 | Картометрический метод | 5.0 | - |
| 2242 | 480886.63 | 1306621.45 | Картометрический метод | 5.0 | - |
| 2243 | 480860.53 | 1306651.76 | Картометрический метод | 5.0 | - |
| 2244 | 480856.82 | 1306654.65 | Картометрический метод | 5.0 | - |
| 2245 | 480814.03 | 1306655.09 | Картометрический метод | 5.0 | - |

2. Сведения о характерных точках границ объекта

| Обозначение характерных точек границ | Координаты, м | | Метод определения координат характерной точки | Средняя квадратическая погрешность положения характерной точки (Mt), м | Описание обозначения точки на местности (при наличии) |
|---|---|---|---|---|---|
| | X | Y | | | |
| 1 | 2 | 3 | 4 | 5 | 6 |
| 2246 | 480813.04 | 1306655.15 | Картометрический метод | 5.0 | - |
| 2226 | 480775.76 | 1306659.26 | Картометрический метод | 5.0 | - |
| 2247 | 483805.26 | 1296628.15 | Картометрический метод | 5.0 | - |
| 2248 | 483828.59 | 1296610.41 | Картометрический метод | 5.0 | - |
| 2249 | 483848.81 | 1296595.03 | Картометрический метод | 5.0 | - |
| 2250 | 483856.39 | 1296589.27 | Картометрический метод | 5.0 | - |
| 2251 | 483868.63 | 1296607.79 | Картометрический метод | 5.0 | - |
| 2252 | 483859.05 | 1296615.08 | Картометрический метод | 5.0 | - |
| 2253 | 483844.65 | 1296626.02 | Картометрический метод | 5.0 | - |
| 2254 | 483824.87 | 1296641.06 | Картометрический метод | 5.0 | - |
| 2247 | 483805.26 | 1296628.15 | Картометрический метод | 5.0 | - |
| 2255 | 483852.40 | 1296129.83 | Картометрический метод | 5.0 | - |
| 2256 | 483906.65 | 1295889.49 | Картометрический метод | 5.0 | - |
| 2257 | 483995.03 | 1296009.23 | Картометрический метод | 5.0 | - |
| 2258 | 483858.25 | 1296174.80 | Картометрический метод | 5.0 | - |
| 2255 | 483852.40 | 1296129.83 | Картометрический метод | 5.0 | - |
| 2259 | 490637.68 | 1290826.45 | Картометрический метод | 5.0 | - |
| 2260 | 490635.01 | 1290817.48 | Картометрический метод | 5.0 | - |
| 2261 | 490636.74 | 1290816.03 | Картометрический метод | 5.0 | - |
| 2262 | 490639.79 | 1290813.75 | Картометрический метод | 5.0 | - |
| 2263 | 490644.38 | 1290820.36 | Картометрический метод | 5.0 | - |
| 2259 | 490637.68 | 1290826.45 | Картометрический метод | 5.0 | - |
| 2264 | 490304.21 | 1291178.98 | Картометрический метод | 5.0 | - |
| 2265 | 490304.22 | 1291173.44 | Картометрический метод | 5.0 | - |
| 2266 | 490305.75 | 1291167.30 | Картометрический метод | 5.0 | - |

2. Сведения о характерных точках границ объекта

| Обозначение характерных точек границ | Координаты, м | | Метод определения координат характерной точки | Средняя квадратическая погрешность положения характерной точки (Mt), м | Описание обозначения точки на местности (при наличии) |
|---|---|---|---|---|---|
| | X | Y | | | |
| 1 | 2 | 3 | 4 | 5 | 6 |
| 2267 | 490308.56 | 1291162.06 | Картометрический метод | 5.0 | - |
| 2268 | 490312.84 | 1291157.39 | Картометрический метод | 5.0 | - |
| 2269 | 490318.16 | 1291153.96 | Картометрический метод | 5.0 | - |
| 2270 | 490607.32 | 1291027.75 | Картометрический метод | 5.0 | - |
| 2271 | 490651.49 | 1291128.96 | Картометрический метод | 5.0 | - |
| 2272 | 490626.55 | 1291242.88 | Картометрический метод | 5.0 | - |
| 2273 | 490622.74 | 1291252.03 | Картометрический метод | 5.0 | - |
| 2274 | 490616.98 | 1291259.50 | Картометрический метод | 5.0 | - |
| 2275 | 490609.06 | 1291265.51 | Картометрический метод | 5.0 | - |
| 2276 | 490403.01 | 1291381.72 | Картометрический метод | 5.0 | - |
| 2277 | 490399.78 | 1291381.89 | Картометрический метод | 5.0 | - |
| 2278 | 490396.67 | 1291380.98 | Картометрический метод | 5.0 | - |
| 2279 | 490394.05 | 1291379.10 | Картометрический метод | 5.0 | - |
| 2280 | 490392.18 | 1291376.42 | Картометрический метод | 5.0 | - |
| 2281 | 490335.84 | 1291256.83 | Картометрический метод | 5.0 | - |
| 2282 | 490305.38 | 1291184.23 | Картометрический метод | 5.0 | - |
| 2264 | 490304.21 | 1291178.98 | Картометрический метод | 5.0 | - |
| 2283 | 490635.19 | 1289515.48 | Картометрический метод | 5.0 | - |
| 2284 | 490640.40 | 1289523.66 | Картометрический метод | 5.0 | - |
| 2285 | 490632.24 | 1289514.41 | Картометрический метод | 5.0 | - |
| 2286 | 490614.03 | 1289493.77 | Картометрический метод | 5.0 | - |
| 2287 | 490630.40 | 1289483.59 | Картометрический метод | 5.0 | - |
| 2288 | 490644.40 | 1289474.88 | Картометрический метод | 5.0 | - |
| 2289 | 490655.50 | 1289491.76 | Картометрический метод | 5.0 | - |
| 2290 | 490649.96 | 1289490.61 | Картометрический метод | 5.0 | - |

2. Сведения о характерных точках границ объекта

| Обозначение характерных точек границ | Координаты, м | | Метод определения координат характерной точки | Средняя квадратическая погрешность положения характерной точки (Mt), м | Описание обозначения точки на местности (при наличии) |
|---|---|---|---|---|---|
| | X | Y | | | |
| 1 | 2 | 3 | 4 | 5 | 6 |
| 2291 | 490642.55 | 1289495.47 | Картометрический метод | 5.0 | - |
| 2283 | 490635.19 | 1289515.48 | Картометрический метод | 5.0 | - |
| 2292 | 490735.03 | 1289517.38 | Картометрический метод | 5.0 | - |
| 2293 | 490779.24 | 1289495.27 | Картометрический метод | 5.0 | - |
| 2294 | 490738.82 | 1289522.16 | Картометрический метод | 5.0 | - |
| 2295 | 490737.27 | 1289519.71 | Картометрический метод | 5.0 | - |
| 2292 | 490735.03 | 1289517.38 | Картометрический метод | 5.0 | - |
| 2296 | 490713.75 | 1289553.08 | Картометрический метод | 5.0 | - |
| 2297 | 490747.18 | 1289531.14 | Картометрический метод | 5.0 | - |
| 2298 | 490772.25 | 1289514.68 | Картометрический метод | 5.0 | - |
| 2299 | 490797.32 | 1289498.20 | Картометрический метод | 5.0 | - |
| 2300 | 490822.31 | 1289481.93 | Картометрический метод | 5.0 | - |
| 2301 | 490844.36 | 1289515.17 | Картометрический метод | 5.0 | - |
| 2302 | 490864.12 | 1289545.25 | Картометрический метод | 5.0 | - |
| 2303 | 490862.98 | 1289550.80 | Картометрический метод | 5.0 | - |
| 2304 | 490841.08 | 1289565.18 | Картометрический метод | 5.0 | - |
| 2305 | 490816.00 | 1289581.65 | Картометрический метод | 5.0 | - |
| 2306 | 490790.93 | 1289598.12 | Картометрический метод | 5.0 | - |
| 2307 | 490761.01 | 1289617.78 | Картометрический метод | 5.0 | - |
| 2308 | 490755.47 | 1289616.63 | Картометрический метод | 5.0 | - |
| 2309 | 490735.71 | 1289586.54 | Картометрический метод | 5.0 | - |
| 2296 | 490713.75 | 1289553.08 | Картометрический метод | 5.0 | - |
| 2310 | 494443.52 | 1292459.49 | Картометрический метод | 5.0 | - |
| 2311 | 494454.25 | 1292409.37 | Картометрический метод | 5.0 | - |
| 2312 | 494469.96 | 1292346.22 | Картометрический метод | 5.0 | - |

2. Сведения о характерных точках границ объекта

| Обозначение характерных точек границ | Координаты, м | | Метод определения координат характерной точки | Средняя квадратическая погрешность положения характерной точки (Mt), м | Описание обозначения точки на местности (при наличии) |
|---|---|---|---|---|---|
| | X | Y | | | |
| 1 | 2 | 3 | 4 | 5 | 6 |
| 2313 | 494498.14 | 1292345.67 | Картометрический метод | 5.0 | - |
| 2314 | 494500.46 | 1292345.15 | Картометрический метод | 5.0 | - |
| 2315 | 494518.44 | 1292334.12 | Картометрический метод | 5.0 | - |
| 2316 | 494520.30 | 1292332.17 | Картометрический метод | 5.0 | - |
| 2317 | 494551.90 | 1292334.96 | Картометрический метод | 5.0 | - |
| 2318 | 494552.03 | 1292371.50 | Картометрический метод | 5.0 | - |
| 2319 | 494552.17 | 1292409.50 | Картометрический метод | 5.0 | - |
| 2320 | 494552.20 | 1292417.50 | Картометрический метод | 5.0 | - |
| 2321 | 494552.36 | 1292459.07 | Картометрический метод | 5.0 | - |
| 2322 | 494552.77 | 1292469.43 | Картометрический метод | 5.0 | - |
| 2323 | 494468.67 | 1292469.75 | Картометрический метод | 5.0 | - |
| 2310 | 494443.52 | 1292459.49 | Картометрический метод | 5.0 | - |
| 2324 | 494564.78 | 1292469.30 | Картометрический метод | 5.0 | - |
| 2325 | 494564.98 | 1292336.11 | Картометрический метод | 5.0 | - |
| 2326 | 494566.90 | 1292336.28 | Картометрический метод | 5.0 | - |
| 2327 | 494600.24 | 1292339.22 | Картометрический метод | 5.0 | - |
| 2328 | 494641.32 | 1292342.84 | Картометрический метод | 5.0 | - |
| 2329 | 494648.80 | 1292364.59 | Картометрический метод | 5.0 | - |
| 2330 | 494663.42 | 1292407.15 | Картометрический метод | 5.0 | - |
| 2331 | 494681.08 | 1292458.59 | Картометрический метод | 5.0 | - |
| 2332 | 494683.47 | 1292465.57 | Картометрический метод | 5.0 | - |
| 2324 | 494564.78 | 1292469.30 | Картометрический метод | 5.0 | - |
| 2333 | 494630.43 | 1292241.31 | Картометрический метод | 5.0 | - |
| 2334 | 494716.06 | 1292246.45 | Картометрический метод | 5.0 | - |
| 2335 | 494799.36 | 1292251.45 | Картометрический метод | 5.0 | - |

2. Сведения о характерных точках границ объекта

| Обозначение характерных точек границ | Координаты, м | | Метод определения координат характерной точки | Средняя квадратическая погрешность положения характерной точки (Mt), м | Описание обозначения точки на местности (при наличии) |
|---|---|---|---|---|---|
| | X | Y | | | |
| 1 | 2 | 3 | 4 | 5 | 6 |
| 2336 | 494848.43 | 1292346.25 | Картометрический метод | 5.0 | - |
| 2337 | 494806.54 | 1292341.33 | Картометрический метод | 5.0 | - |
| 2338 | 494787.56 | 1292339.66 | Картометрический метод | 5.0 | - |
| 2339 | 494688.30 | 1292330.91 | Картометрический метод | 5.0 | - |
| 2340 | 494655.30 | 1292328.01 | Картометрический метод | 5.0 | - |
| 2341 | 494649.49 | 1292294.37 | Картометрический метод | 5.0 | - |
| 2342 | 494645.28 | 1292269.98 | Картометрический метод | 5.0 | - |
| 2333 | 494630.43 | 1292241.31 | Картометрический метод | 5.0 | - |
| 2343 | 494338.55 | 1292192.30 | Картометрический метод | 5.0 | - |
| 2344 | 494340.03 | 1292194.78 | Картометрический метод | 5.0 | - |
| 2345 | 494335.86 | 1292198.51 | Картометрический метод | 5.0 | - |
| 2346 | 494316.80 | 1292219.83 | Картометрический метод | 5.0 | - |
| 2347 | 494310.80 | 1292227.06 | Картометрический метод | 5.0 | - |
| 2348 | 494310.45 | 1292224.35 | Картометрический метод | 5.0 | - |
| 2349 | 494309.42 | 1292216.34 | Картометрический метод | 5.0 | - |
| 2350 | 494330.04 | 1292155.59 | Картометрический метод | 5.0 | - |
| 2351 | 494334.22 | 1292136.44 | Картометрический метод | 5.0 | - |
| 2352 | 494343.02 | 1292127.05 | Картометрический метод | 5.0 | - |
| 2353 | 494341.34 | 1292158.97 | Картометрический метод | 5.0 | - |
| 2343 | 494338.55 | 1292192.30 | Картометрический метод | 5.0 | - |
| 2354 | 494719.56 | 1281458.91 | Картометрический метод | 5.0 | - |
| 2355 | 494729.27 | 1281480.11 | Картометрический метод | 5.0 | - |
| 2356 | 494734.70 | 1281495.00 | Картометрический метод | 5.0 | - |
| 2357 | 494729.96 | 1281499.15 | Картометрический метод | 5.0 | - |
| 2358 | 494716.87 | 1281476.85 | Картометрический метод | 5.0 | - |

2. Сведения о характерных точках границ объекта

| Обозначение характерных точек границ | Координаты, м | | Метод определения координат характерной точки | Средняя квадратическая погрешность положения характерной точки (Mt), м | Описание обозначения точки на местности (при наличии) |
|---|---|---|---|---|---|
| | X | Y | | | |
| 1 | 2 | 3 | 4 | 5 | 6 |
| 2359 | 494713.53 | 1281472.62 | Картометрический метод | 5.0 | - |
| 2360 | 494706.23 | 1281469.28 | Картометрический метод | 5.0 | - |
| 2354 | 494719.56 | 1281458.91 | Картометрический метод | 5.0 | - |
| 2361 | 494673.55 | 1281494.70 | Картометрический метод | 5.0 | - |
| 2362 | 494701.95 | 1281523.64 | Картометрический метод | 5.0 | - |
| 2363 | 494699.80 | 1281525.52 | Картометрический метод | 5.0 | - |
| 2364 | 494671.68 | 1281496.15 | Картометрический метод | 5.0 | - |
| 2361 | 494673.55 | 1281494.70 | Картометрический метод | 5.0 | - |
| 2365 | 493810.84 | 1282254.72 | Картометрический метод | 5.0 | - |
| 2366 | 493804.18 | 1282259.13 | Картометрический метод | 5.0 | - |
| 2367 | 493801.54 | 1282260.89 | Картометрический метод | 5.0 | - |
| 2368 | 493798.87 | 1282256.16 | Картометрический метод | 5.0 | - |
| 2369 | 493790.47 | 1282241.27 | Картометрический метод | 5.0 | - |
| 2370 | 493779.93 | 1282223.79 | Картометрический метод | 5.0 | - |
| 2371 | 493747.47 | 1282239.12 | Картометрический метод | 5.0 | - |
| 2372 | 493740.46 | 1282225.13 | Картометрический метод | 5.0 | - |
| 2373 | 493669.43 | 1282278.43 | Картометрический метод | 5.0 | - |
| 2374 | 493647.83 | 1282240.26 | Картометрический метод | 5.0 | - |
| 2375 | 493690.55 | 1282221.17 | Картометрический метод | 5.0 | - |
| 2376 | 493676.38 | 1282185.12 | Картометрический метод | 5.0 | - |
| 2377 | 493629.64 | 1282203.86 | Картометрический метод | 5.0 | - |
| 2378 | 493692.20 | 1282161.67 | Картометрический метод | 5.0 | - |
| 2379 | 493710.38 | 1282145.61 | Картометрический метод | 5.0 | - |
| 2380 | 493719.69 | 1282137.45 | Картометрический метод | 5.0 | - |
| 2365 | 493810.84 | 1282254.72 | Картометрический метод | 5.0 | - |

2. Сведения о характерных точках границ объекта

| Обозначение характерных точек границ | Координаты, м | | Метод определения координат характерной точки | Средняя квадратическая погрешность положения характерной точки (Mt), м | Описание обозначения точки на местности (при наличии) |
|---|---|---|---|---|---|
| | X | Y | | | |
| 1 | 2 | 3 | 4 | 5 | 6 |
| 2381 | 493810.84 | 1282254.72 | Картометрический метод | 5.0 | - |
| 2382 | 493835.07 | 1282219.93 | Картометрический метод | 5.0 | - |
| 2383 | 493847.44 | 1282217.16 | Картометрический метод | 5.0 | - |
| 2384 | 493853.73 | 1282221.76 | Картометрический метод | 5.0 | - |
| 2385 | 493860.30 | 1282270.54 | Картометрический метод | 5.0 | - |
| 2386 | 493822.56 | 1282277.14 | Картометрический метод | 5.0 | - |
| 2381 | 493810.84 | 1282254.72 | Картометрический метод | 5.0 | - |
| 2387 | 493393.26 | 1282494.35 | Картометрический метод | 5.0 | - |
| 2388 | 493388.34 | 1282497.88 | Картометрический метод | 5.0 | - |
| 2389 | 493371.97 | 1282475.16 | Картометрический метод | 5.0 | - |
| 2390 | 493336.49 | 1282501.08 | Картометрический метод | 5.0 | - |
| 2391 | 493335.01 | 1282499.31 | Картометрический метод | 5.0 | - |
| 2392 | 493320.87 | 1282482.45 | Картометрический метод | 5.0 | - |
| 2393 | 493288.91 | 1282514.90 | Картометрический метод | 5.0 | - |
| 2394 | 493314.16 | 1282542.26 | Картометрический метод | 5.0 | - |
| 2395 | 493309.00 | 1282542.86 | Картометрический метод | 5.0 | - |
| 2396 | 493290.86 | 1282522.47 | Картометрический метод | 5.0 | - |
| 2397 | 493255.34 | 1282488.72 | Картометрический метод | 5.0 | - |
| 2398 | 493243.66 | 1282501.06 | Картометрический метод | 5.0 | - |
| 2399 | 493234.00 | 1282491.92 | Картометрический метод | 5.0 | - |
| 2400 | 493291.81 | 1282417.02 | Картометрический метод | 5.0 | - |
| 2401 | 493307.49 | 1282401.72 | Картометрический метод | 5.0 | - |
| 2402 | 493326.48 | 1282388.63 | Картометрический метод | 5.0 | - |
| 2403 | 493329.52 | 1282393.04 | Картометрический метод | 5.0 | - |
| 2404 | 493354.75 | 1282429.91 | Картометрический метод | 5.0 | - |

2. Сведения о характерных точках границ объекта

| Обозначение характерных точек границ | Координаты, м | | Метод определения координат характерной точки | Средняя квадратическая погрешность положения характерной точки (Mt), м | Описание обозначения точки на местности (при наличии) |
|---|---|---|---|---|---|
| | X | Y | | | |
| 1 | 2 | 3 | 4 | 5 | 6 |
| 2405 | 493356.36 | 1282432.23 | Картометрический метод | 5.0 | - |
| 2406 | 493400.03 | 1282489.51 | Картометрический метод | 5.0 | - |
| 2387 | 493393.26 | 1282494.35 | Картометрический метод | 5.0 | - |
| 2407 | 493267.07 | 1282547.62 | Картометрический метод | 5.0 | - |
| 2408 | 493249.99 | 1282549.46 | Картометрический метод | 5.0 | - |
| 2409 | 493252.09 | 1282547.60 | Картометрический метод | 5.0 | - |
| 2410 | 493224.63 | 1282516.60 | Картометрический метод | 5.0 | - |
| 2411 | 493200.75 | 1282537.73 | Картометрический метод | 5.0 | - |
| 2412 | 493213.90 | 1282552.55 | Картометрический метод | 5.0 | - |
| 2413 | 493195.49 | 1282552.99 | Картометрический метод | 5.0 | - |
| 2414 | 493184.71 | 1282541.44 | Картометрический метод | 5.0 | - |
| 2415 | 493226.03 | 1282500.84 | Картометрический метод | 5.0 | - |
| 2416 | 493271.06 | 1282543.39 | Картометрический метод | 5.0 | - |
| 2407 | 493267.07 | 1282547.62 | Картометрический метод | 5.0 | - |
| 2417 | 493382.76 | 1282703.72 | Картометрический метод | 5.0 | - |
| 2418 | 493406.44 | 1282731.26 | Картометрический метод | 5.0 | - |
| 2419 | 493378.80 | 1282753.91 | Картометрический метод | 5.0 | - |
| 2420 | 493378.36 | 1282753.40 | Картометрический метод | 5.0 | - |
| 2421 | 493353.70 | 1282725.27 | Картометрический метод | 5.0 | - |
| 2417 | 493382.76 | 1282703.72 | Картометрический метод | 5.0 | - |
| 2422 | 493095.88 | 1282647.13 | Картометрический метод | 5.0 | - |
| 2423 | 493086.67 | 1282656.37 | Картометрический метод | 5.0 | - |
| 2424 | 493083.29 | 1282677.44 | Картометрический метод | 5.0 | - |
| 2425 | 493121.61 | 1282714.06 | Картометрический метод | 5.0 | - |
| 2426 | 493122.58 | 1282714.34 | Картометрический метод | 5.0 | - |

2. Сведения о характерных точках границ объекта

| Обозначение характерных точек границ | Координаты, м | | Метод определения координат характерной точки | Средняя квадратическая погрешность положения характерной точки (Mt), м | Описание обозначения точки на местности (при наличии) |
|---|---|---|---|---|---|
| | X | Y | | | |
| 1 | 2 | 3 | 4 | 5 | 6 |
| 2427 | 493141.42 | 1282723.29 | Картометрический метод | 5.0 | - |
| 2428 | 493115.57 | 1282748.54 | Картометрический метод | 5.0 | - |
| 2429 | 493120.45 | 1282753.01 | Картометрический метод | 5.0 | - |
| 2430 | 493116.01 | 1282758.10 | Картометрический метод | 5.0 | - |
| 2431 | 493116.01 | 1282789.00 | Картометрический метод | 5.0 | - |
| 2432 | 493124.44 | 1282817.83 | Картометрический метод | 5.0 | - |
| 2433 | 493066.01 | 1282747.24 | Картометрический метод | 5.0 | - |
| 2434 | 493051.64 | 1282731.53 | Картометрический метод | 5.0 | - |
| 2435 | 493050.72 | 1282732.24 | Картометрический метод | 5.0 | - |
| 2436 | 493033.46 | 1282713.95 | Картометрический метод | 5.0 | - |
| 2437 | 493023.27 | 1282703.15 | Картометрический метод | 5.0 | - |
| 2438 | 493043.14 | 1282687.80 | Картометрический метод | 5.0 | - |
| 2439 | 493042.88 | 1282687.53 | Картометрический метод | 5.0 | - |
| 2440 | 493060.86 | 1282670.99 | Картометрический метод | 5.0 | - |
| 2441 | 493070.95 | 1282661.71 | Картометрический метод | 5.0 | - |
| 2442 | 493075.15 | 1282654.26 | Картометрический метод | 5.0 | - |
| 2422 | 493095.88 | 1282647.13 | Картометрический метод | 5.0 | - |
| 2443 | 493118.53 | 1282829.43 | Картометрический метод | 5.0 | - |
| 2444 | 493095.33 | 1282830.13 | Картометрический метод | 5.0 | - |
| 2445 | 493084.15 | 1282845.82 | Картометрический метод | 5.0 | - |
| 2446 | 493099.11 | 1282867.20 | Картометрический метод | 5.0 | - |
| 2447 | 493111.61 | 1282884.52 | Картометрический метод | 5.0 | - |
| 2448 | 493149.56 | 1282937.51 | Картометрический метод | 5.0 | - |
| 2449 | 493116.64 | 1282955.89 | Картометрический метод | 5.0 | - |
| 2450 | 493077.58 | 1282913.21 | Картометрический метод | 5.0 | - |

2. Сведения о характерных точках границ объекта

| Обозначение характерных точек границ | Координаты, м | | Метод определения координат характерной точки | Средняя квадратическая погрешность положения характерной точки (Mt), м | Описание обозначения точки на местности (при наличии) |
|---|---|---|---|---|---|
| | X | Y | | | |
| 1 | 2 | 3 | 4 | 5 | 6 |
| 2451 | 492960.04 | 1282995.87 | Картометрический метод | 5.0 | - |
| 2452 | 492945.53 | 1282974.25 | Картометрический метод | 5.0 | - |
| 2453 | 492960.27 | 1282983.35 | Картометрический метод | 5.0 | - |
| 2454 | 492988.57 | 1282957.10 | Картометрический метод | 5.0 | - |
| 2455 | 492991.94 | 1282953.98 | Картометрический метод | 5.0 | - |
| 2456 | 492963.74 | 1282926.59 | Картометрический метод | 5.0 | - |
| 2457 | 492960.58 | 1282935.19 | Картометрический метод | 5.0 | - |
| 2458 | 492934.15 | 1282957.28 | Картометрический метод | 5.0 | - |
| 2459 | 492930.70 | 1282960.17 | Картометрический метод | 5.0 | - |
| 2460 | 492926.60 | 1282955.74 | Картометрический метод | 5.0 | - |
| 2461 | 492914.56 | 1282936.33 | Картометрический метод | 5.0 | - |
| 2462 | 492902.30 | 1282916.54 | Картометрический метод | 5.0 | - |
| 2463 | 492890.40 | 1282895.49 | Картометрический метод | 5.0 | - |
| 2464 | 492865.62 | 1282859.73 | Картометрический метод | 5.0 | - |
| 2465 | 492860.91 | 1282853.28 | Картометрический метод | 5.0 | - |
| 2466 | 492910.22 | 1282807.38 | Картометрический метод | 5.0 | - |
| 2467 | 492934.47 | 1282784.81 | Картометрический метод | 5.0 | - |
| 2468 | 492949.54 | 1282790.80 | Картометрический метод | 5.0 | - |
| 2469 | 492960.17 | 1282802.20 | Картометрический метод | 5.0 | - |
| 2470 | 492959.50 | 1282802.92 | Картометрический метод | 5.0 | - |
| 2471 | 492980.93 | 1282823.10 | Картометрический метод | 5.0 | - |
| 2472 | 493001.13 | 1282845.18 | Картометрический метод | 5.0 | - |
| 2473 | 493012.51 | 1282857.62 | Картометрический метод | 5.0 | - |
| 2474 | 493023.04 | 1282869.13 | Картометрический метод | 5.0 | - |
| 2475 | 493024.94 | 1282871.12 | Картометрический метод | 5.0 | - |

2. Сведения о характерных точках границ объекта

| Обозначение характерных точек границ | Координаты, м | | Метод определения координат характерной точки | Средняя квадратическая погрешность положения характерной точки (Mt), м | Описание обозначения точки на местности (при наличии) |
|---|---|---|---|---|---|
| | X | Y | | | |
| 1 | 2 | 3 | 4 | 5 | 6 |
| 2476 | 493053.90 | 1282907.65 | Картометрический метод | 5.0 | - |
| 2477 | 493057.50 | 1282912.08 | Картометрический метод | 5.0 | - |
| 2478 | 493070.50 | 1282900.66 | Картометрический метод | 5.0 | - |
| 2479 | 493036.14 | 1282864.33 | Картометрический метод | 5.0 | - |
| 2480 | 493025.58 | 1282851.41 | Картометрический метод | 5.0 | - |
| 2481 | 493017.75 | 1282841.94 | Картометрический метод | 5.0 | - |
| 2482 | 492968.73 | 1282801.24 | Картометрический метод | 5.0 | - |
| 2483 | 492957.49 | 1282788.10 | Картометрический метод | 5.0 | - |
| 2484 | 492946.80 | 1282775.96 | Картометрический метод | 5.0 | - |
| 2485 | 493016.98 | 1282711.38 | Картометрический метод | 5.0 | - |
| 2486 | 493031.51 | 1282727.13 | Картометрический метод | 5.0 | - |
| 2487 | 493033.69 | 1282725.41 | Картометрический метод | 5.0 | - |
| 2488 | 493069.23 | 1282767.38 | Картометрический метод | 5.0 | - |
| 2443 | 493118.53 | 1282829.43 | Картометрический метод | 5.0 | - |
| 2489 | 492851.69 | 1282859.83 | Картометрический метод | 5.0 | - |
| 2490 | 492866.83 | 1282882.05 | Картометрический метод | 5.0 | - |
| 2491 | 492881.97 | 1282904.26 | Картометрический метод | 5.0 | - |
| 2492 | 492886.20 | 1282911.06 | Картометрический метод | 5.0 | - |
| 2493 | 492890.43 | 1282917.86 | Картометрический метод | 5.0 | - |
| 2494 | 492890.90 | 1282917.46 | Картометрический метод | 5.0 | - |
| 2495 | 492892.76 | 1282915.87 | Картометрический метод | 5.0 | - |
| 2496 | 492913.86 | 1282947.46 | Картометрический метод | 5.0 | - |
| 2497 | 492921.81 | 1282959.38 | Картометрический метод | 5.0 | - |
| 2498 | 492912.83 | 1282989.21 | Картометрический метод | 5.0 | - |
| 2499 | 492905.62 | 1282999.84 | Картометрический метод | 5.0 | - |

2. Сведения о характерных точках границ объекта

| Обозначение характерных точек границ | Координаты, м | | Метод определения координат характерной точки | Средняя квадратическая погрешность положения характерной точки (Mt), м | Описание обозначения точки на местности (при наличии) |
|---|---|---|---|---|---|
| | X | Y | | | |
| 1 | 2 | 3 | 4 | 5 | 6 |
| 2500 | 492920.79 | 1283016.38 | Картометрический метод | 5.0 | - |
| 2501 | 492943.16 | 1282992.11 | Картометрический метод | 5.0 | - |
| 2502 | 492948.46 | 1283000.24 | Картометрический метод | 5.0 | - |
| 2503 | 492947.25 | 1283001.97 | Картометрический метод | 5.0 | - |
| 2504 | 492940.64 | 1283009.50 | Картометрический метод | 5.0 | - |
| 2505 | 492940.64 | 1283009.51 | Картометрический метод | 5.0 | - |
| 2506 | 492916.46 | 1283026.51 | Картометрический метод | 5.0 | - |
| 2507 | 492900.28 | 1283007.71 | Картометрический метод | 5.0 | - |
| 2508 | 492879.90 | 1282984.03 | Картометрический метод | 5.0 | - |
| 2509 | 492859.16 | 1283009.77 | Картометрический метод | 5.0 | - |
| 2510 | 492859.74 | 1283018.87 | Картометрический метод | 5.0 | - |
| 2511 | 492856.36 | 1283026.11 | Картометрический метод | 5.0 | - |
| 2512 | 492832.84 | 1283049.90 | Картометрический метод | 5.0 | - |
| 2513 | 492830.31 | 1283052.45 | Картометрический метод | 5.0 | - |
| 2514 | 492863.53 | 1283099.77 | Картометрический метод | 5.0 | - |
| 2515 | 492854.22 | 1283109.04 | Картометрический метод | 5.0 | - |
| 2516 | 492851.00 | 1283104.95 | Картометрический метод | 5.0 | - |
| 2517 | 492820.76 | 1283122.71 | Картометрический метод | 5.0 | - |
| 2518 | 492816.90 | 1283125.11 | Картометрический метод | 5.0 | - |
| 2519 | 492799.90 | 1283106.05 | Картометрический метод | 5.0 | - |
| 2520 | 492789.43 | 1283110.23 | Картометрический метод | 5.0 | - |
| 2521 | 492783.15 | 1283112.74 | Картометрический метод | 5.0 | - |
| 2522 | 492765.29 | 1283119.88 | Картометрический метод | 5.0 | - |
| 2523 | 492761.98 | 1283111.59 | Картометрический метод | 5.0 | - |
| 2524 | 492753.79 | 1283091.09 | Картометрический метод | 5.0 | - |

2. Сведения о характерных точках границ объекта

| Обозначение характерных точек границ | Координаты, м | | Метод определения координат характерной точки | Средняя квадратическая погрешность положения характерной точки (Mt), м | Описание обозначения точки на местности (при наличии) |
|---|---|---|---|---|---|
| | X | Y | | | |
| 1 | 2 | 3 | 4 | 5 | 6 |
| 2525 | 492738.95 | 1283053.94 | Картометрический метод | 5.0 | - |
| 2526 | 492711.10 | 1283065.07 | Картометрический метод | 5.0 | - |
| 2527 | 492702.17 | 1283068.63 | Картометрический метод | 5.0 | - |
| 2528 | 492696.76 | 1283057.92 | Картометрический метод | 5.0 | - |
| 2529 | 492741.19 | 1283050.69 | Картометрический метод | 5.0 | - |
| 2530 | 492745.22 | 1283050.03 | Картометрический метод | 5.0 | - |
| 2531 | 492748.09 | 1283048.72 | Картометрический метод | 5.0 | - |
| 2532 | 492748.10 | 1283048.71 | Картометрический метод | 5.0 | - |
| 2533 | 492751.99 | 1283045.37 | Картометрический метод | 5.0 | - |
| 2534 | 492793.15 | 1283010.10 | Картометрический метод | 5.0 | - |
| 2535 | 492791.42 | 1283006.89 | Картометрический метод | 5.0 | - |
| 2536 | 492786.21 | 1283000.81 | Картометрический метод | 5.0 | - |
| 2537 | 492742.53 | 1283038.26 | Картометрический метод | 5.0 | - |
| 2538 | 492732.61 | 1283039.95 | Картометрический метод | 5.0 | - |
| 2539 | 492689.22 | 1283047.00 | Картометрический метод | 5.0 | - |
| 2540 | 492681.03 | 1283025.36 | Картометрический метод | 5.0 | - |
| 2541 | 492664.96 | 1282982.84 | Картометрический метод | 5.0 | - |
| 2542 | 492644.77 | 1282942.43 | Картометрический метод | 5.0 | - |
| 2543 | 492693.61 | 1282930.89 | Картометрический метод | 5.0 | - |
| 2544 | 492727.48 | 1282923.06 | Картометрический метод | 5.0 | - |
| 2545 | 492784.53 | 1282899.20 | Картометрический метод | 5.0 | - |
| 2546 | 492792.21 | 1282910.82 | Картометрический метод | 5.0 | - |
| 2547 | 492826.82 | 1282963.68 | Картометрический метод | 5.0 | - |
| 2548 | 492828.73 | 1282966.34 | Картометрический метод | 5.0 | - |
| 2549 | 492831.11 | 1282963.84 | Картометрический метод | 5.0 | - |

2. Сведения о характерных точках границ объекта

| Обозначение характерных точек границ | Координаты, м | | Метод определения координат характерной точки | Средняя квадратическая погрешность положения характерной точки (Mt), м | Описание обозначения точки на местности (при наличии) |
|---|---|---|---|---|---|
| | X | Y | | | |
| 1 | 2 | 3 | 4 | 5 | 6 |
| 2550 | 492837.76 | 1282957.19 | Картометрический метод | 5.0 | - |
| 2551 | 492824.71 | 1282935.37 | Картометрический метод | 5.0 | - |
| 2552 | 492817.15 | 1282924.22 | Картометрический метод | 5.0 | - |
| 2553 | 492824.76 | 1282917.45 | Картометрический метод | 5.0 | - |
| 2554 | 492850.91 | 1282895.11 | Картометрический метод | 5.0 | - |
| 2555 | 492864.27 | 1282913.25 | Картометрический метод | 5.0 | - |
| 2556 | 492875.74 | 1282923.87 | Картометрический метод | 5.0 | - |
| 2557 | 492881.20 | 1282917.73 | Картометрический метод | 5.0 | - |
| 2558 | 492885.63 | 1282912.76 | Картометрический метод | 5.0 | - |
| 2559 | 492864.89 | 1282883.12 | Картометрический метод | 5.0 | - |
| 2560 | 492850.94 | 1282863.17 | Картометрический метод | 5.0 | - |
| 2561 | 492849.50 | 1282861.15 | Картометрический метод | 5.0 | - |
| 2489 | 492851.69 | 1282859.83 | Картометрический метод | 5.0 | - |
| 2562 | 492665.12 | 1283016.81 | Картометрический метод | 5.0 | - |
| 2563 | 492629.19 | 1283034.39 | Картометрический метод | 5.0 | - |
| 2564 | 492631.36 | 1283038.79 | Картометрический метод | 5.0 | - |
| 2565 | 492604.98 | 1283041.09 | Картометрический метод | 5.0 | - |
| 2566 | 492624.56 | 1283027.64 | Картометрический метод | 5.0 | - |
| 2567 | 492611.56 | 1282999.52 | Картометрический метод | 5.0 | - |
| 2568 | 492604.98 | 1282986.14 | Картометрический метод | 5.0 | - |
| 2569 | 492559.67 | 1283017.63 | Картометрический метод | 5.0 | - |
| 2570 | 492554.27 | 1283006.01 | Картометрический метод | 5.0 | - |
| 2571 | 492553.07 | 1283003.35 | Картометрический метод | 5.0 | - |
| 2572 | 492599.25 | 1282974.69 | Картометрический метод | 5.0 | - |
| 2573 | 492599.41 | 1282974.59 | Картометрический метод | 5.0 | - |

2. Сведения о характерных точках границ объекта

| Обозначение характерных точек границ | Координаты, м | | Метод определения координат характерной точки | Средняя квадратическая погрешность положения характерной точки (Mt), м | Описание обозначения точки на местности (при наличии) |
|---|---|---|---|---|---|
| | X | Y | | | |
| 1 | 2 | 3 | 4 | 5 | 6 |
| 2574 | 492627.26 | 1282955.84 | Картометрический метод | 5.0 | - |
| 2575 | 492627.51 | 1282955.66 | Картометрический метод | 5.0 | - |
| 2576 | 492631.31 | 1282952.75 | Картометрический метод | 5.0 | - |
| 2562 | 492665.12 | 1283016.81 | Картометрический метод | 5.0 | - |
| 2577 | 492443.19 | 1283051.88 | Картометрический метод | 5.0 | - |
| 2578 | 492509.25 | 1283030.52 | Картометрический метод | 5.0 | - |
| 2579 | 492517.28 | 1283048.75 | Картометрический метод | 5.0 | - |
| 2580 | 492507.25 | 1283049.63 | Картометрический метод | 5.0 | - |
| 2581 | 492503.62 | 1283043.77 | Картометрический метод | 5.0 | - |
| 2582 | 492485.62 | 1283049.02 | Картометрический метод | 5.0 | - |
| 2577 | 492443.19 | 1283051.88 | Картометрический метод | 5.0 | - |
| 2583 | 492383.29 | 1283083.92 | Картометрический метод | 5.0 | - |
| 2584 | 492370.50 | 1283107.57 | Картометрический метод | 5.0 | - |
| 2585 | 492351.70 | 1283117.71 | Картометрический метод | 5.0 | - |
| 2586 | 492355.21 | 1283129.48 | Картометрический метод | 5.0 | - |
| 2587 | 492356.40 | 1283133.66 | Картометрический метод | 5.0 | - |
| 2588 | 492352.16 | 1283141.50 | Картометрический метод | 5.0 | - |
| 2589 | 492341.65 | 1283112.44 | Картометрический метод | 5.0 | - |
| 2583 | 492383.29 | 1283083.92 | Картометрический метод | 5.0 | - |
| 2590 | 492271.66 | 1283141.49 | Картометрический метод | 5.0 | - |
| 2591 | 492295.46 | 1283202.00 | Картометрический метод | 5.0 | - |
| 2592 | 492308.95 | 1283221.42 | Картометрический метод | 5.0 | - |
| 2593 | 492308.95 | 1283221.44 | Картометрический метод | 5.0 | - |
| 2594 | 492287.82 | 1283260.52 | Картометрический метод | 5.0 | - |
| 2595 | 492237.93 | 1283244.70 | Картометрический метод | 5.0 | - |

2. Сведения о характерных точках границ объекта

| Обозначение характерных точек границ | Координаты, м | | Метод определения координат характерной точки | Средняя квадратическая погрешность положения характерной точки (Mt), м | Описание обозначения точки на местности (при наличии) |
|---|---|---|---|---|---|
| | X | Y | | | |
| 1 | 2 | 3 | 4 | 5 | 6 |
| 2596 | 492237.38 | 1283243.38 | Картометрический метод | 5.0 | - |
| 2597 | 492197.77 | 1283257.37 | Картометрический метод | 5.0 | - |
| 2598 | 492170.74 | 1283266.92 | Картометрический метод | 5.0 | - |
| 2599 | 492144.17 | 1283206.14 | Картометрический метод | 5.0 | - |
| 2600 | 492168.60 | 1283189.15 | Картометрический метод | 5.0 | - |
| 2601 | 492179.68 | 1283215.07 | Картометрический метод | 5.0 | - |
| 2602 | 492208.17 | 1283202.58 | Картометрический метод | 5.0 | - |
| 2603 | 492212.55 | 1283192.25 | Картометрический метод | 5.0 | - |
| 2604 | 492188.26 | 1283174.55 | Картометрический метод | 5.0 | - |
| 2605 | 492200.34 | 1283165.58 | Картометрический метод | 5.0 | - |
| 2606 | 492218.25 | 1283155.00 | Картометрический метод | 5.0 | - |
| 2607 | 492244.47 | 1283145.19 | Картометрический метод | 5.0 | - |
| 2608 | 492249.39 | 1283144.68 | Картометрический метод | 5.0 | - |
| 2590 | 492271.66 | 1283141.49 | Картометрический метод | 5.0 | - |
| 2609 | 492192.83 | 1283125.06 | Картометрический метод | 5.0 | - |
| 2610 | 492219.38 | 1283126.19 | Картометрический метод | 5.0 | - |
| 2611 | 492237.99 | 1283118.21 | Картометрический метод | 5.0 | - |
| 2612 | 492249.18 | 1283112.72 | Картометрический метод | 5.0 | - |
| 2613 | 492255.39 | 1283120.87 | Картометрический метод | 5.0 | - |
| 2614 | 492263.51 | 1283130.90 | Картометрический метод | 5.0 | - |
| 2615 | 492242.09 | 1283133.62 | Картометрический метод | 5.0 | - |
| 2616 | 492213.32 | 1283144.32 | Картометрический метод | 5.0 | - |
| 2617 | 492200.93 | 1283151.59 | Картометрический метод | 5.0 | - |
| 2609 | 492192.83 | 1283125.06 | Картометрический метод | 5.0 | - |
| 2618 | 492086.68 | 1283118.16 | Картометрический метод | 5.0 | - |

2. Сведения о характерных точках границ объекта

| Обозначение характерных точек границ | Координаты, м | | Метод определения координат характерной точки | Средняя квадратическая погрешность положения характерной точки (Mt), м | Описание обозначения точки на местности (при наличии) |
|---|---|---|---|---|---|
| | X | Y | | | |
| 1 | 2 | 3 | 4 | 5 | 6 |
| 2619 | 492076.38 | 1283121.81 | Картометрический метод | 5.0 | - |
| 2620 | 492069.14 | 1283102.09 | Картометрический метод | 5.0 | - |
| 2621 | 492085.51 | 1283099.74 | Картометрический метод | 5.0 | - |
| 2622 | 492132.42 | 1283093.01 | Картометрический метод | 5.0 | - |
| 2623 | 492141.45 | 1283114.20 | Картометрический метод | 5.0 | - |
| 2624 | 492142.35 | 1283116.31 | Картометрический метод | 5.0 | - |
| 2625 | 492129.62 | 1283121.73 | Картометрический метод | 5.0 | - |
| 2618 | 492086.68 | 1283118.16 | Картометрический метод | 5.0 | - |
| 2626 | 492164.40 | 1283157.15 | Картометрический метод | 5.0 | - |
| 2627 | 492147.77 | 1283145.04 | Картометрический метод | 5.0 | - |
| 2628 | 492162.33 | 1283177.81 | Картометрический метод | 5.0 | - |
| 2629 | 492130.95 | 1283196.85 | Картометрический метод | 5.0 | - |
| 2630 | 492116.40 | 1283205.68 | Картометрический метод | 5.0 | - |
| 2631 | 492102.74 | 1283180.73 | Картометрический метод | 5.0 | - |
| 2632 | 492095.28 | 1283167.10 | Картометрический метод | 5.0 | - |
| 2633 | 492087.43 | 1283152.77 | Картометрический метод | 5.0 | - |
| 2634 | 492125.36 | 1283133.62 | Картометрический метод | 5.0 | - |
| 2635 | 492132.15 | 1283148.93 | Картометрический метод | 5.0 | - |
| 2636 | 492145.54 | 1283143.43 | Картометрический метод | 5.0 | - |
| 2637 | 492130.39 | 1283132.40 | Картометрический метод | 5.0 | - |
| 2638 | 492149.55 | 1283123.74 | Картометрический метод | 5.0 | - |
| 2626 | 492164.40 | 1283157.15 | Картометрический метод | 5.0 | - |
| 2639 | 492019.19 | 1283238.82 | Картометрический метод | 5.0 | - |
| 2640 | 492029.10 | 1283260.82 | Картометрический метод | 5.0 | - |
| 2641 | 491978.84 | 1283297.07 | Картометрический метод | 5.0 | - |

2. Сведения о характерных точках границ объекта

| Обозначение характерных точек границ | Координаты, м | | Метод определения координат характерной точки | Средняя квадратическая погрешность положения характерной точки (Mt), м | Описание обозначения точки на местности (при наличии) |
|---|---|---|---|---|---|
| | X | Y | | | |
| 1 | 2 | 3 | 4 | 5 | 6 |
| 2642 | 491973.47 | 1283284.17 | Картометрический метод | 5.0 | - |
| 2643 | 491976.16 | 1283281.80 | Картометрический метод | 5.0 | - |
| 2644 | 491984.78 | 1283274.24 | Картометрический метод | 5.0 | - |
| 2645 | 491977.41 | 1283257.82 | Картометрический метод | 5.0 | - |
| 2646 | 491977.10 | 1283257.14 | Картометрический метод | 5.0 | - |
| 2647 | 491969.53 | 1283240.28 | Картометрический метод | 5.0 | - |
| 2648 | 491979.76 | 1283223.58 | Картометрический метод | 5.0 | - |
| 2649 | 491988.86 | 1283219.35 | Картометрический метод | 5.0 | - |
| 2650 | 492013.38 | 1283218.34 | Картометрический метод | 5.0 | - |
| 2651 | 492022.01 | 1283237.59 | Картометрический метод | 5.0 | - |
| 2639 | 492019.19 | 1283238.82 | Картометрический метод | 5.0 | - |
| 2652 | 491918.01 | 1283290.93 | Картометрический метод | 5.0 | - |
| 2653 | 491978.68 | 1283297.20 | Картометрический метод | 5.0 | - |
| 2654 | 491942.67 | 1283326.13 | Картометрический метод | 5.0 | - |
| 2652 | 491918.01 | 1283290.93 | Картометрический метод | 5.0 | - |
| 2655 | 491983.25 | 1283312.36 | Картометрический метод | 5.0 | - |
| 2656 | 492010.72 | 1283349.23 | Картометрический метод | 5.0 | - |
| 2657 | 492011.45 | 1283348.77 | Картометрический метод | 5.0 | - |
| 2658 | 492013.41 | 1283351.08 | Картометрический метод | 5.0 | - |
| 2659 | 492012.56 | 1283351.63 | Картометрический метод | 5.0 | - |
| 2660 | 492024.18 | 1283366.70 | Картометрический метод | 5.0 | - |
| 2661 | 492018.82 | 1283371.43 | Картометрический метод | 5.0 | - |
| 2662 | 491982.92 | 1283322.79 | Картометрический метод | 5.0 | - |
| 2663 | 491978.19 | 1283316.39 | Картометрический метод | 5.0 | - |
| 2655 | 491983.25 | 1283312.36 | Картометрический метод | 5.0 | - |

2. Сведения о характерных точках границ объекта

| Обозначение характерных точек границ | Координаты, м | | Метод определения координат характерной точки | Средняя квадратическая погрешность положения характерной точки (Mt), м | Описание обозначения точки на местности (при наличии) |
|---|---|---|---|---|---|
| | X | Y | | | |
| 1 | 2 | 3 | 4 | 5 | 6 |
| 2664 | 491948.63 | 1283335.40 | Картометрический метод | 5.0 | - |
| 2665 | 491995.64 | 1283391.04 | Картометрический метод | 5.0 | - |
| 2666 | 491999.69 | 1283388.31 | Картометрический метод | 5.0 | - |
| 2667 | 492022.64 | 1283454.89 | Картометрический метод | 5.0 | - |
| 2668 | 492000.24 | 1283471.13 | Картометрический метод | 5.0 | - |
| 2669 | 491945.09 | 1283421.16 | Картометрический метод | 5.0 | - |
| 2670 | 491909.45 | 1283366.48 | Картометрический метод | 5.0 | - |
| 2671 | 491948.59 | 1283335.44 | Картометрический метод | 5.0 | - |
| 2664 | 491948.63 | 1283335.40 | Картометрический метод | 5.0 | - |
| 2672 | 491990.28 | 1283478.34 | Картометрический метод | 5.0 | - |
| 2673 | 491981.64 | 1283484.61 | Картометрический метод | 5.0 | - |
| 2674 | 491977.21 | 1283483.06 | Картометрический метод | 5.0 | - |
| 2675 | 491979.77 | 1283481.80 | Картометрический метод | 5.0 | - |
| 2676 | 491969.52 | 1283459.48 | Картометрический метод | 5.0 | - |
| 2672 | 491990.28 | 1283478.34 | Картометрический метод | 5.0 | - |
| 2677 | 491689.12 | 1283778.34 | Картометрический метод | 5.0 | - |
| 2678 | 491689.25 | 1283778.25 | Картометрический метод | 5.0 | - |
| 2679 | 491694.32 | 1283774.73 | Картометрический метод | 5.0 | - |
| 2680 | 491675.32 | 1283749.50 | Картометрический метод | 5.0 | - |
| 2681 | 491665.72 | 1283736.80 | Картометрический метод | 5.0 | - |
| 2682 | 491626.50 | 1283682.91 | Картометрический метод | 5.0 | - |
| 2683 | 491650.76 | 1283665.26 | Картометрический метод | 5.0 | - |
| 2684 | 491673.53 | 1283649.20 | Картометрический метод | 5.0 | - |
| 2685 | 491677.14 | 1283646.65 | Картометрический метод | 5.0 | - |
| 2686 | 491737.70 | 1283602.73 | Картометрический метод | 5.0 | - |

2. Сведения о характерных точках границ объекта

| Обозначение характерных точек границ | Координаты, м | | Метод определения координат характерной точки | Средняя квадратическая погрешность положения характерной точки (Mt), м | Описание обозначения точки на местности (при наличии) |
|---|---|---|---|---|---|
| | X | Y | | | |
| 1 | 2 | 3 | 4 | 5 | 6 |
| 2687 | 491772.51 | 1283581.80 | Картометрический метод | 5.0 | - |
| 2688 | 491781.34 | 1283593.43 | Картометрический метод | 5.0 | - |
| 2689 | 491748.78 | 1283623.02 | Картометрический метод | 5.0 | - |
| 2690 | 491735.43 | 1283606.84 | Картометрический метод | 5.0 | - |
| 2691 | 491712.29 | 1283625.93 | Картометрический метод | 5.0 | - |
| 2692 | 491710.25 | 1283623.46 | Картометрический метод | 5.0 | - |
| 2693 | 491687.11 | 1283642.55 | Картометрический метод | 5.0 | - |
| 2694 | 491660.12 | 1283664.83 | Картометрический метод | 5.0 | - |
| 2695 | 491681.76 | 1283691.05 | Картометрический метод | 5.0 | - |
| 2696 | 491686.36 | 1283687.26 | Картометрический метод | 5.0 | - |
| 2697 | 491740.76 | 1283740.07 | Картометрический метод | 5.0 | - |
| 2698 | 491719.86 | 1283791.51 | Картометрический метод | 5.0 | - |
| 2677 | 491689.12 | 1283778.34 | Картометрический метод | 5.0 | - |
| 2699 | 491901.42 | 1283372.85 | Картометрический метод | 5.0 | - |
| 2700 | 491936.75 | 1283426.58 | Картометрический метод | 5.0 | - |
| 2701 | 491936.49 | 1283429.49 | Картометрический метод | 5.0 | - |
| 2702 | 491944.56 | 1283436.82 | Картометрический метод | 5.0 | - |
| 2703 | 491939.77 | 1283440.59 | Картометрический метод | 5.0 | - |
| 2704 | 491953.51 | 1283472.52 | Картометрический метод | 5.0 | - |
| 2705 | 491938.39 | 1283480.16 | Картометрический метод | 5.0 | - |
| 2706 | 491935.33 | 1283473.96 | Картометрический метод | 5.0 | - |
| 2707 | 491935.33 | 1283473.97 | Картометрический метод | 5.0 | - |
| 2708 | 491932.00 | 1283467.23 | Картометрический метод | 5.0 | - |
| 2709 | 491900.00 | 1283456.02 | Картометрический метод | 5.0 | - |
| 2710 | 491895.09 | 1283463.76 | Картометрический метод | 5.0 | - |

2. Сведения о характерных точках границ объекта

| Обозначение характерных точек границ | Координаты, м | | Метод определения координат характерной точки | Средняя квадратическая погрешность положения характерной точки (Mt), м | Описание обозначения точки на местности (при наличии) |
|---|---|---|---|---|---|
| | X | Y | | | |
| 1 | 2 | 3 | 4 | 5 | 6 |
| 2711 | 491859.37 | 1283522.61 | Картометрический метод | 5.0 | - |
| 2712 | 491804.21 | 1283572.28 | Картометрический метод | 5.0 | - |
| 2713 | 491793.53 | 1283557.50 | Картометрический метод | 5.0 | - |
| 2714 | 491782.31 | 1283566.12 | Картометрический метод | 5.0 | - |
| 2715 | 491770.04 | 1283578.55 | Картометрический метод | 5.0 | - |
| 2716 | 491770.04 | 1283578.54 | Картометрический метод | 5.0 | - |
| 2717 | 491767.80 | 1283575.33 | Картометрический метод | 5.0 | - |
| 2718 | 491733.44 | 1283595.96 | Картометрический метод | 5.0 | - |
| 2719 | 491675.89 | 1283637.67 | Картометрический метод | 5.0 | - |
| 2720 | 491674.68 | 1283635.86 | Картометрический метод | 5.0 | - |
| 2721 | 491642.61 | 1283589.90 | Картометрический метод | 5.0 | - |
| 2722 | 491643.18 | 1283589.56 | Картометрический метод | 5.0 | - |
| 2723 | 491640.45 | 1283585.87 | Картометрический метод | 5.0 | - |
| 2724 | 491638.28 | 1283586.41 | Картометрический метод | 5.0 | - |
| 2725 | 491624.30 | 1283568.43 | Картометрический метод | 5.0 | - |
| 2726 | 491602.42 | 1283568.91 | Картометрический метод | 5.0 | - |
| 2727 | 491559.35 | 1283525.97 | Картометрический метод | 5.0 | - |
| 2728 | 491536.09 | 1283502.55 | Картометрический метод | 5.0 | - |
| 2729 | 491583.91 | 1283466.32 | Картометрический метод | 5.0 | - |
| 2730 | 491595.44 | 1283480.57 | Картометрический метод | 5.0 | - |
| 2731 | 491604.03 | 1283476.23 | Картометрический метод | 5.0 | - |
| 2732 | 491634.09 | 1283459.67 | Картометрический метод | 5.0 | - |
| 2733 | 491680.09 | 1283520.38 | Картометрический метод | 5.0 | - |
| 2734 | 491685.93 | 1283515.60 | Картометрический метод | 5.0 | - |
| 2735 | 491689.59 | 1283512.50 | Картометрический метод | 5.0 | - |

2. Сведения о характерных точках границ объекта

| Обозначение характерных точек границ | Координаты, м | | Метод определения координат характерной точки | Средняя квадратическая погрешность положения характерной точки (Mt), м | Описание обозначения точки на местности (при наличии) |
|---|---|---|---|---|---|
| | X | Y | | | |
| 1 | 2 | 3 | 4 | 5 | 6 |
| 2736 | 491664.15 | 1283480.61 | Картометрический метод | 5.0 | - |
| 2737 | 491628.25 | 1283432.32 | Картометрический метод | 5.0 | - |
| 2738 | 491635.06 | 1283426.64 | Картометрический метод | 5.0 | - |
| 2739 | 491641.76 | 1283422.19 | Картометрический метод | 5.0 | - |
| 2740 | 491650.93 | 1283417.63 | Картометрический метод | 5.0 | - |
| 2741 | 491659.31 | 1283414.75 | Картометрический метод | 5.0 | - |
| 2742 | 491670.19 | 1283412.61 | Картометрический метод | 5.0 | - |
| 2743 | 491679.80 | 1283412.09 | Картометрический метод | 5.0 | - |
| 2744 | 491687.69 | 1283412.61 | Картометрический метод | 5.0 | - |
| 2745 | 491702.15 | 1283414.22 | Картометрический метод | 5.0 | - |
| 2746 | 491736.62 | 1283418.38 | Картометрический метод | 5.0 | - |
| 2747 | 491756.06 | 1283426.62 | Картометрический метод | 5.0 | - |
| 2748 | 491782.06 | 1283426.48 | Картометрический метод | 5.0 | - |
| 2749 | 491794.49 | 1283451.77 | Картометрический метод | 5.0 | - |
| 2750 | 491793.13 | 1283452.75 | Картометрический метод | 5.0 | - |
| 2751 | 491807.49 | 1283481.88 | Картометрический метод | 5.0 | - |
| 2752 | 491830.46 | 1283521.20 | Картометрический метод | 5.0 | - |
| 2753 | 491840.20 | 1283515.46 | Картометрический метод | 5.0 | - |
| 2754 | 491812.96 | 1283467.68 | Картометрический метод | 5.0 | - |
| 2755 | 491802.03 | 1283445.41 | Картометрический метод | 5.0 | - |
| 2756 | 491793.57 | 1283425.66 | Картометрический метод | 5.0 | - |
| 2757 | 491799.27 | 1283424.52 | Картометрический метод | 5.0 | - |
| 2758 | 491821.91 | 1283421.96 | Картометрический метод | 5.0 | - |
| 2759 | 491841.73 | 1283418.80 | Картометрический метод | 5.0 | - |
| 2760 | 491857.80 | 1283406.90 | Картометрический метод | 5.0 | - |

2. Сведения о характерных точках границ объекта

| Обозначение характерных точек границ | Координаты, м | | Метод определения координат характерной точки | Средняя квадратическая погрешность положения характерной точки (Mt), м | Описание обозначения точки на местности (при наличии) |
|---|---|---|---|---|---|
| | X | Y | | | |
| 1 | 2 | 3 | 4 | 5 | 6 |
| 2761 | 491865.60 | 1283400.81 | Картометрический метод | 5.0 | - |
| 2699 | 491901.42 | 1283372.85 | Картометрический метод | 5.0 | - |
| 2762 | 491530.80 | 1283627.37 | Картометрический метод | 5.0 | - |
| 2763 | 491531.64 | 1283628.20 | Картометрический метод | 5.0 | - |
| 2764 | 491560.51 | 1283656.63 | Картометрический метод | 5.0 | - |
| 2765 | 491559.57 | 1283657.58 | Картометрический метод | 5.0 | - |
| 2766 | 491560.87 | 1283658.61 | Картометрический метод | 5.0 | - |
| 2767 | 491603.50 | 1283670.94 | Картометрический метод | 5.0 | - |
| 2768 | 491613.39 | 1283683.58 | Картометрический метод | 5.0 | - |
| 2769 | 491638.20 | 1283715.83 | Картометрический метод | 5.0 | - |
| 2770 | 491680.84 | 1283774.80 | Картометрический метод | 5.0 | - |
| 2771 | 491638.66 | 1283756.73 | Картометрический метод | 5.0 | - |
| 2772 | 491608.09 | 1283775.03 | Картометрический метод | 5.0 | - |
| 2773 | 491595.37 | 1283771.68 | Картометрический метод | 5.0 | - |
| 2774 | 491589.16 | 1283770.19 | Картометрический метод | 5.0 | - |
| 2775 | 491585.45 | 1283769.30 | Картометрический метод | 5.0 | - |
| 2776 | 491583.78 | 1283768.97 | Картометрический метод | 5.0 | - |
| 2777 | 491573.50 | 1283766.92 | Картометрический метод | 5.0 | - |
| 2778 | 491557.03 | 1283762.32 | Картометрический метод | 5.0 | - |
| 2779 | 491556.84 | 1283761.41 | Картометрический метод | 5.0 | - |
| 2780 | 491556.69 | 1283760.28 | Картометрический метод | 5.0 | - |
| 2781 | 491556.25 | 1283757.83 | Картометрический метод | 5.0 | - |
| 2782 | 491558.65 | 1283757.24 | Картометрический метод | 5.0 | - |
| 2783 | 491554.27 | 1283732.66 | Картометрический метод | 5.0 | - |
| 2784 | 491553.06 | 1283730.12 | Картометрический метод | 5.0 | - |

2. Сведения о характерных точках границ объекта

| Обозначение характерных точек границ | Координаты, м | | Метод определения координат характерной точки | Средняя квадратическая погрешность положения характерной точки (Mt), м | Описание обозначения точки на местности (при наличии) |
|---|---|---|---|---|---|
| | X | Y | | | |
| 1 | 2 | 3 | 4 | 5 | 6 |
| 2785 | 491551.86 | 1283728.73 | Картометрический метод | 5.0 | - |
| 2786 | 491550.41 | 1283727.62 | Картометрический метод | 5.0 | - |
| 2787 | 491534.10 | 1283717.61 | Картометрический метод | 5.0 | - |
| 2788 | 491522.92 | 1283710.75 | Картометрический метод | 5.0 | - |
| 2789 | 491519.34 | 1283688.96 | Картометрический метод | 5.0 | - |
| 2790 | 491514.15 | 1283657.48 | Картометрический метод | 5.0 | - |
| 2791 | 491504.79 | 1283644.12 | Картометрический метод | 5.0 | - |
| 2792 | 491504.39 | 1283643.55 | Картометрический метод | 5.0 | - |
| 2793 | 491498.06 | 1283634.52 | Картометрический метод | 5.0 | - |
| 2794 | 491467.47 | 1283626.15 | Картометрический метод | 5.0 | - |
| 2795 | 491462.86 | 1283620.70 | Картометрический метод | 5.0 | - |
| 2796 | 491479.59 | 1283576.88 | Картометрический метод | 5.0 | - |
| 2762 | 491530.80 | 1283627.37 | Картометрический метод | 5.0 | - |
| 2797 | 491845.30 | 1283230.52 | Картометрический метод | 5.0 | - |
| 2798 | 491853.30 | 1283284.25 | Картометрический метод | 5.0 | - |
| 2799 | 491904.00 | 1283289.49 | Картометрический метод | 5.0 | - |
| 2800 | 491904.01 | 1283289.49 | Картометрический метод | 5.0 | - |
| 2801 | 491910.77 | 1283298.95 | Картометрический метод | 5.0 | - |
| 2802 | 491933.56 | 1283331.46 | Картометрический метод | 5.0 | - |
| 2803 | 491913.67 | 1283346.57 | Картометрический метод | 5.0 | - |
| 2804 | 491858.35 | 1283389.49 | Картометрический метод | 5.0 | - |
| 2805 | 491844.82 | 1283400.57 | Картометрический метод | 5.0 | - |
| 2806 | 491812.02 | 1283409.52 | Картометрический метод | 5.0 | - |
| 2807 | 491768.82 | 1283251.29 | Картометрический метод | 5.0 | - |
| 2797 | 491845.30 | 1283230.52 | Картометрический метод | 5.0 | - |

2. Сведения о характерных точках границ объекта

| Обозначение характерных точек границ | Координаты, м | | Метод определения координат характерной точки | Средняя квадратическая погрешность положения характерной точки (Mt), м | Описание обозначения точки на местности (при наличии) |
|---|---|---|---|---|---|
| | X | Y | | | |
| 1 | 2 | 3 | 4 | 5 | 6 |
| 2808 | 491864.53 | 1283187.22 | Картометрический метод | 5.0 | - |
| 2809 | 491860.60 | 1283187.28 | Картометрический метод | 5.0 | - |
| 2810 | 491861.52 | 1283220.58 | Картометрический метод | 5.0 | - |
| 2811 | 491848.12 | 1283221.10 | Картометрический метод | 5.0 | - |
| 2812 | 491841.07 | 1283183.00 | Картометрический метод | 5.0 | - |
| 2813 | 491848.90 | 1283181.38 | Картометрический метод | 5.0 | - |
| 2814 | 491844.46 | 1283156.78 | Картометрический метод | 5.0 | - |
| 2815 | 491860.51 | 1283154.16 | Картометрический метод | 5.0 | - |
| 2808 | 491864.53 | 1283187.22 | Картометрический метод | 5.0 | - |
| 2816 | 491512.52 | 1283725.20 | Картометрический метод | 5.0 | - |
| 2817 | 491501.42 | 1283748.72 | Картометрический метод | 5.0 | - |
| 2818 | 491502.05 | 1283753.06 | Картометрический метод | 5.0 | - |
| 2819 | 491520.05 | 1283772.21 | Картометрический метод | 5.0 | - |
| 2820 | 491518.63 | 1283772.84 | Картометрический метод | 5.0 | - |
| 2821 | 491494.83 | 1283783.57 | Картометрический метод | 5.0 | - |
| 2822 | 491468.41 | 1283809.62 | Картометрический метод | 5.0 | - |
| 2823 | 491479.56 | 1283819.60 | Картометрический метод | 5.0 | - |
| 2824 | 491481.84 | 1283821.64 | Картометрический метод | 5.0 | - |
| 2825 | 491459.32 | 1283844.95 | Картометрический метод | 5.0 | - |
| 2826 | 491422.62 | 1283880.70 | Картометрический метод | 5.0 | - |
| 2827 | 491389.45 | 1283897.25 | Картометрический метод | 5.0 | - |
| 2828 | 491376.26 | 1283909.16 | Картометрический метод | 5.0 | - |
| 2829 | 491351.72 | 1283925.44 | Картометрический метод | 5.0 | - |
| 2830 | 491315.74 | 1283934.51 | Картометрический метод | 5.0 | - |
| 2831 | 491305.64 | 1283934.46 | Картометрический метод | 5.0 | - |

2. Сведения о характерных точках границ объекта

| Обозначение характерных точек границ | Координаты, м | | Метод определения координат характерной точки | Средняя квадратическая погрешность положения характерной точки (Mt), м | Описание обозначения точки на местности (при наличии) |
|---|---|---|---|---|---|
| | X | Y | | | |
| 1 | 2 | 3 | 4 | 5 | 6 |
| 2832 | 491252.46 | 1283886.92 | Картометрический метод | 5.0 | - |
| 2833 | 491264.54 | 1283871.27 | Картометрический метод | 5.0 | - |
| 2834 | 491277.92 | 1283854.82 | Картометрический метод | 5.0 | - |
| 2835 | 491289.97 | 1283840.00 | Картометрический метод | 5.0 | - |
| 2836 | 491301.37 | 1283826.52 | Картометрический метод | 5.0 | - |
| 2837 | 491326.54 | 1283797.60 | Картометрический метод | 5.0 | - |
| 2838 | 491338.74 | 1283766.18 | Картометрический метод | 5.0 | - |
| 2839 | 491395.00 | 1283807.21 | Картометрический метод | 5.0 | - |
| 2840 | 491401.70 | 1283799.91 | Картометрический метод | 5.0 | - |
| 2841 | 491425.44 | 1283772.70 | Картометрический метод | 5.0 | - |
| 2842 | 491425.91 | 1283772.22 | Картометрический метод | 5.0 | - |
| 2843 | 491417.49 | 1283764.33 | Картометрический метод | 5.0 | - |
| 2844 | 491394.02 | 1283793.98 | Картометрический метод | 5.0 | - |
| 2845 | 491384.53 | 1283787.13 | Картометрический метод | 5.0 | - |
| 2846 | 491343.91 | 1283756.89 | Картометрический метод | 5.0 | - |
| 2847 | 491342.70 | 1283755.98 | Картометрический метод | 5.0 | - |
| 2848 | 491353.87 | 1283727.23 | Картометрический метод | 5.0 | - |
| 2849 | 491430.56 | 1283658.83 | Картометрический метод | 5.0 | - |
| 2850 | 491461.58 | 1283632.17 | Картометрический метод | 5.0 | - |
| 2851 | 491494.54 | 1283640.92 | Картометрический метод | 5.0 | - |
| 2852 | 491504.54 | 1283654.69 | Картометрический метод | 5.0 | - |
| 2853 | 491507.48 | 1283658.73 | Картометрический метод | 5.0 | - |
| 2854 | 491512.95 | 1283681.64 | Картометрический метод | 5.0 | - |
| 2855 | 491515.31 | 1283710.35 | Картометрический метод | 5.0 | - |
| 2856 | 491489.78 | 1283738.12 | Картометрический метод | 5.0 | - |

2. Сведения о характерных точках границ объекта

| Обозначение характерных точек границ | Координаты, м | | Метод определения координат характерной точки | Средняя квадратическая погрешность положения характерной точки (Mt), м | Описание обозначения точки на местности (при наличии) |
|---|---|---|---|---|---|
| | X | Y | | | |
| 1 | 2 | 3 | 4 | 5 | 6 |
| 2857 | 491495.67 | 1283743.53 | Картометрический метод | 5.0 | - |
| 2816 | 491512.52 | 1283725.20 | Картометрический метод | 5.0 | - |
| 2858 | 491319.98 | 1284068.56 | Картометрический метод | 5.0 | - |
| 2859 | 491336.56 | 1284040.59 | Картометрический метод | 5.0 | - |
| 2860 | 491339.50 | 1284035.65 | Картометрический метод | 5.0 | - |
| 2861 | 491346.68 | 1284024.69 | Картометрический метод | 5.0 | - |
| 2862 | 491339.98 | 1284020.31 | Картометрический метод | 5.0 | - |
| 2863 | 491354.74 | 1283997.76 | Картометрический метод | 5.0 | - |
| 2864 | 491396.92 | 1284014.99 | Картометрический метод | 5.0 | - |
| 2865 | 491380.80 | 1284056.13 | Картометрический метод | 5.0 | - |
| 2866 | 491379.18 | 1284062.13 | Картометрический метод | 5.0 | - |
| 2867 | 491367.74 | 1284083.43 | Картометрический метод | 5.0 | - |
| 2868 | 491345.19 | 1284096.38 | Картометрический метод | 5.0 | - |
| 2869 | 491315.58 | 1284076.00 | Картометрический метод | 5.0 | - |
| 2858 | 491319.98 | 1284068.56 | Картометрический метод | 5.0 | - |
| 2870 | 491202.19 | 1283996.38 | Картометрический метод | 5.0 | - |
| 2871 | 491207.67 | 1284000.21 | Картометрический метод | 5.0 | - |
| 2872 | 491185.34 | 1284028.71 | Картометрический метод | 5.0 | - |
| 2873 | 491210.22 | 1284045.43 | Картометрический метод | 5.0 | - |
| 2874 | 491217.96 | 1284049.16 | Картометрический метод | 5.0 | - |
| 2875 | 491238.10 | 1284058.87 | Картометрический метод | 5.0 | - |
| 2876 | 491226.25 | 1284079.85 | Картометрический метод | 5.0 | - |
| 2877 | 491254.63 | 1284095.87 | Картометрический метод | 5.0 | - |
| 2878 | 491277.09 | 1284114.36 | Картометрический метод | 5.0 | - |
| 2879 | 491268.68 | 1284129.01 | Картометрический метод | 5.0 | - |

2. Сведения о характерных точках границ объекта

| Обозначение характерных точек границ | Координаты, м | | Метод определения координат характерной точки | Средняя квадратическая погрешность положения характерной точки (Mt), м | Описание обозначения точки на местности (при наличии) |
|---|---|---|---|---|---|
| | X | Y | | | |
| 1 | 2 | 3 | 4 | 5 | 6 |
| 2880 | 491260.98 | 1284126.47 | Картометрический метод | 5.0 | - |
| 2881 | 491247.30 | 1284118.28 | Картометрический метод | 5.0 | - |
| 2882 | 491243.45 | 1284122.88 | Картометрический метод | 5.0 | - |
| 2883 | 491236.13 | 1284118.73 | Картометрический метод | 5.0 | - |
| 2884 | 491227.59 | 1284133.85 | Картометрический метод | 5.0 | - |
| 2885 | 491220.26 | 1284129.70 | Картометрический метод | 5.0 | - |
| 2886 | 491214.76 | 1284139.18 | Картометрический метод | 5.0 | - |
| 2887 | 491232.85 | 1284150.10 | Картометрический метод | 5.0 | - |
| 2888 | 491175.94 | 1284237.55 | Картометрический метод | 5.0 | - |
| 2889 | 491170.50 | 1284242.02 | Картометрический метод | 5.0 | - |
| 2890 | 491150.33 | 1284256.20 | Картометрический метод | 5.0 | - |
| 2891 | 491130.79 | 1284253.17 | Картометрический метод | 5.0 | - |
| 2892 | 491032.00 | 1284318.83 | Картометрический метод | 5.0 | - |
| 2893 | 490962.32 | 1284364.16 | Картометрический метод | 5.0 | - |
| 2894 | 490959.33 | 1284356.93 | Картометрический метод | 5.0 | - |
| 2895 | 490947.58 | 1284329.60 | Картометрический метод | 5.0 | - |
| 2896 | 490944.36 | 1284330.91 | Картометрический метод | 5.0 | - |
| 2897 | 490941.61 | 1284324.51 | Картометрический метод | 5.0 | - |
| 2898 | 490921.36 | 1284332.99 | Картометрический метод | 5.0 | - |
| 2899 | 490920.67 | 1284333.38 | Картометрический метод | 5.0 | - |
| 2900 | 490925.69 | 1284343.25 | Картометрический метод | 5.0 | - |
| 2901 | 490936.44 | 1284364.25 | Картометрический метод | 5.0 | - |
| 2902 | 490921.29 | 1284354.05 | Картометрический метод | 5.0 | - |
| 2903 | 490918.35 | 1284348.20 | Картометрический метод | 5.0 | - |
| 2904 | 490915.39 | 1284344.92 | Картометрический метод | 5.0 | - |

2. Сведения о характерных точках границ объекта

| Обозначение характерных точек границ | Координаты, м | | Метод определения координат характерной точки | Средняя квадратическая погрешность положения характерной точки (Mt), м | Описание обозначения точки на местности (при наличии) |
|---|---|---|---|---|---|
| | X | Y | | | |
| 1 | 2 | 3 | 4 | 5 | 6 |
| 2905 | 490903.90 | 1284316.13 | Картометрический метод | 5.0 | - |
| 2906 | 490911.48 | 1284311.36 | Картометрический метод | 5.0 | - |
| 2907 | 490954.74 | 1284295.58 | Картометрический метод | 5.0 | - |
| 2908 | 490966.64 | 1284297.23 | Картометрический метод | 5.0 | - |
| 2909 | 491005.65 | 1284278.23 | Картометрический метод | 5.0 | - |
| 2910 | 491000.24 | 1284270.02 | Картометрический метод | 5.0 | - |
| 2911 | 491025.53 | 1284238.93 | Картометрический метод | 5.0 | - |
| 2912 | 491012.58 | 1284228.06 | Картометрический метод | 5.0 | - |
| 2913 | 491054.04 | 1284186.00 | Картометрический метод | 5.0 | - |
| 2914 | 491059.41 | 1284180.55 | Картометрический метод | 5.0 | - |
| 2915 | 491083.05 | 1284200.17 | Картометрический метод | 5.0 | - |
| 2916 | 491106.17 | 1284219.34 | Картометрический метод | 5.0 | - |
| 2917 | 491128.39 | 1284235.84 | Картометрический метод | 5.0 | - |
| 2918 | 491136.23 | 1284225.64 | Картометрический метод | 5.0 | - |
| 2919 | 491100.87 | 1284196.69 | Картометрический метод | 5.0 | - |
| 2920 | 491063.71 | 1284167.48 | Картометрический метод | 5.0 | - |
| 2921 | 491059.07 | 1284164.72 | Картометрический метод | 5.0 | - |
| 2922 | 491136.61 | 1284078.52 | Картометрический метод | 5.0 | - |
| 2870 | 491202.19 | 1283996.38 | Картометрический метод | 5.0 | - |
| 2923 | 491069.14 | 1284117.36 | Картометрический метод | 5.0 | - |
| 2924 | 491032.75 | 1284145.89 | Картометрический метод | 5.0 | - |
| 2925 | 491001.97 | 1284122.68 | Картометрический метод | 5.0 | - |
| 2926 | 491035.16 | 1284086.14 | Картометрический метод | 5.0 | - |
| 2923 | 491069.14 | 1284117.36 | Картометрический метод | 5.0 | - |
| 2927 | 491110.34 | 1284068.55 | Картометрический метод | 5.0 | - |

2. Сведения о характерных точках границ объекта

| Обозначение характерных точек границ | Координаты, м | | Метод определения координат характерной точки | Средняя квадратическая погрешность положения характерной точки (Mt), м | Описание обозначения точки на местности (при наличии) |
|---|---|---|---|---|---|
| | X | Y | | | |
| 1 | 2 | 3 | 4 | 5 | 6 |
| 2928 | 491078.97 | 1284105.72 | Картометрический метод | 5.0 | - |
| 2929 | 491077.68 | 1284104.59 | Картометрический метод | 5.0 | - |
| 2930 | 491046.06 | 1284076.85 | Картометрический метод | 5.0 | - |
| 2931 | 491080.28 | 1284042.00 | Картометрический метод | 5.0 | - |
| 2927 | 491110.34 | 1284068.55 | Картометрический метод | 5.0 | - |
| 2932 | 492051.99 | 1283263.82 | Картометрический метод | 5.0 | - |
| 2933 | 492069.00 | 1283292.10 | Картометрический метод | 5.0 | - |
| 2934 | 492038.14 | 1283310.64 | Картометрический метод | 5.0 | - |
| 2935 | 492020.28 | 1283282.88 | Картометрический метод | 5.0 | - |
| 2932 | 492051.99 | 1283263.82 | Картометрический метод | 5.0 | - |
| 2936 | 492281.32 | 1288380.23 | Картометрический метод | 5.0 | - |
| 2937 | 492301.95 | 1288407.77 | Картометрический метод | 5.0 | - |
| 2938 | 492280.94 | 1288432.98 | Картометрический метод | 5.0 | - |
| 2939 | 492257.95 | 1288406.30 | Картометрический метод | 5.0 | - |
| 2940 | 492270.18 | 1288389.28 | Картометрический метод | 5.0 | - |
| 2936 | 492281.32 | 1288380.23 | Картометрический метод | 5.0 | - |
| 2941 | 492047.53 | 1288560.56 | Картометрический метод | 5.0 | - |
| 2942 | 492047.92 | 1288561.08 | Картометрический метод | 5.0 | - |
| 2943 | 492008.94 | 1288586.60 | Картометрический метод | 5.0 | - |
| 2944 | 492003.77 | 1288589.84 | Картометрический метод | 5.0 | - |
| 2945 | 492003.17 | 1288588.97 | Картометрический метод | 5.0 | - |
| 2946 | 492001.55 | 1288586.48 | Картометрический метод | 5.0 | - |
| 2947 | 491989.52 | 1288568.02 | Картометрический метод | 5.0 | - |
| 2948 | 491977.46 | 1288549.50 | Картометрический метод | 5.0 | - |
| 2949 | 491971.79 | 1288540.81 | Картометрический метод | 5.0 | - |

2. Сведения о характерных точках границ объекта

| Обозначение характерных точек границ | Координаты, м | | Метод определения координат характерной точки | Средняя квадратическая погрешность положения характерной точки (Mt), м | Описание обозначения точки на местности (при наличии) |
|---|---|---|---|---|---|
| | X | Y | | | |
| 1 | 2 | 3 | 4 | 5 | 6 |
| 2950 | 491974.12 | 1288533.12 | Картометрический метод | 5.0 | - |
| 2951 | 491978.65 | 1288511.32 | Картометрический метод | 5.0 | - |
| 2952 | 491998.57 | 1288495.28 | Картометрический метод | 5.0 | - |
| 2953 | 492018.72 | 1288494.65 | Картометрический метод | 5.0 | - |
| 2954 | 492029.88 | 1288502.27 | Картометрический метод | 5.0 | - |
| 2955 | 492044.35 | 1288514.34 | Картометрический метод | 5.0 | - |
| 2956 | 492047.16 | 1288516.09 | Картометрический метод | 5.0 | - |
| 2957 | 492038.17 | 1288526.61 | Картометрический метод | 5.0 | - |
| 2958 | 492014.68 | 1288541.48 | Картометрический метод | 5.0 | - |
| 2959 | 492024.44 | 1288557.53 | Картометрический метод | 5.0 | - |
| 2960 | 492029.98 | 1288561.00 | Картометрический метод | 5.0 | - |
| 2941 | 492047.53 | 1288560.56 | Картометрический метод | 5.0 | - |
| 2961 | 492082.64 | 1288538.35 | Картометрический метод | 5.0 | - |
| 2962 | 492081.00 | 1288537.14 | Картометрический метод | 5.0 | - |
| 2963 | 492089.60 | 1288527.04 | Картометрический метод | 5.0 | - |
| 2964 | 492111.26 | 1288504.76 | Картометрический метод | 5.0 | - |
| 2965 | 492105.42 | 1288497.29 | Картометрический метод | 5.0 | - |
| 2966 | 492094.86 | 1288487.00 | Картометрический метод | 5.0 | - |
| 2967 | 492087.12 | 1288493.56 | Картометрический метод | 5.0 | - |
| 2968 | 492081.69 | 1288489.86 | Картометрический метод | 5.0 | - |
| 2969 | 492092.66 | 1288487.82 | Картометрический метод | 5.0 | - |
| 2970 | 492110.42 | 1288479.05 | Картометрический метод | 5.0 | - |
| 2971 | 492112.93 | 1288477.19 | Картометрический метод | 5.0 | - |
| 2972 | 492126.84 | 1288491.23 | Картометрический метод | 5.0 | - |
| 2973 | 492144.60 | 1288473.65 | Картометрический метод | 5.0 | - |

2. Сведения о характерных точках границ объекта

| Обозначение характерных точек границ | Координаты, м | | Метод определения координат характерной точки | Средняя квадратическая погрешность положения характерной точки (Mt), м | Описание обозначения точки на местности (при наличии) |
|---|---|---|---|---|---|
| | X | Y | | | |
| 1 | 2 | 3 | 4 | 5 | 6 |
| 2974 | 492162.36 | 1288456.05 | Картометрический метод | 5.0 | - |
| 2975 | 492163.94 | 1288457.70 | Картометрический метод | 5.0 | - |
| 2976 | 492154.45 | 1288466.36 | Картометрический метод | 5.0 | - |
| 2977 | 492133.19 | 1288487.44 | Картометрический метод | 5.0 | - |
| 2978 | 492112.63 | 1288508.53 | Картометрический метод | 5.0 | - |
| 2979 | 492089.87 | 1288533.62 | Картометрический метод | 5.0 | - |
| 2961 | 492082.64 | 1288538.35 | Картометрический метод | 5.0 | - |
| 2980 | 491946.99 | 1288551.11 | Картометрический метод | 5.0 | - |
| 2981 | 491942.34 | 1288554.20 | Картометрический метод | 5.0 | - |
| 2982 | 491950.39 | 1288586.75 | Картометрический метод | 5.0 | - |
| 2983 | 491966.50 | 1288611.07 | Картометрический метод | 5.0 | - |
| 2984 | 491925.66 | 1288615.59 | Картометрический метод | 5.0 | - |
| 2985 | 491859.52 | 1288645.15 | Картометрический метод | 5.0 | - |
| 2986 | 491811.77 | 1288662.27 | Картометрический метод | 5.0 | - |
| 2987 | 491809.12 | 1288641.41 | Картометрический метод | 5.0 | - |
| 2988 | 491801.10 | 1288607.87 | Картометрический метод | 5.0 | - |
| 2989 | 491803.46 | 1288607.32 | Картометрический метод | 5.0 | - |
| 2990 | 491798.90 | 1288585.43 | Картометрический метод | 5.0 | - |
| 2991 | 491805.55 | 1288585.43 | Картометрический метод | 5.0 | - |
| 2992 | 491828.80 | 1288572.25 | Картометрический метод | 5.0 | - |
| 2993 | 491846.86 | 1288581.34 | Картометрический метод | 5.0 | - |
| 2994 | 491857.47 | 1288573.57 | Картометрический метод | 5.0 | - |
| 2995 | 491893.00 | 1288549.94 | Картометрический метод | 5.0 | - |
| 2996 | 491893.01 | 1288549.93 | Картометрический метод | 5.0 | - |
| 2997 | 491899.02 | 1288557.56 | Картометрический метод | 5.0 | - |

2. Сведения о характерных точках границ объекта

| Обозначение характерных точек границ | Координаты, м | | Метод определения координат характерной точки | Средняя квадратическая погрешность положения характерной точки (Mt), м | Описание обозначения точки на местности (при наличии) |
|---|---|---|---|---|---|
| | X | Y | | | |
| 1 | 2 | 3 | 4 | 5 | 6 |
| 2998 | 491910.55 | 1288549.05 | Картометрический метод | 5.0 | - |
| 2999 | 491937.01 | 1288552.59 | Картометрический метод | 5.0 | - |
| 2980 | 491946.99 | 1288551.11 | Картометрический метод | 5.0 | - |
| 3000 | 491765.03 | 1288549.24 | Картометрический метод | 5.0 | - |
| 3001 | 491765.03 | 1288585.43 | Картометрический метод | 5.0 | - |
| 3002 | 491786.48 | 1288585.43 | Картометрический метод | 5.0 | - |
| 3003 | 491798.89 | 1288643.30 | Картометрический метод | 5.0 | - |
| 3004 | 491801.18 | 1288642.42 | Картометрический метод | 5.0 | - |
| 3005 | 491804.84 | 1288670.33 | Картометрический метод | 5.0 | - |
| 3006 | 491786.82 | 1288685.68 | Картометрический метод | 5.0 | - |
| 3007 | 491778.46 | 1288697.14 | Картометрический метод | 5.0 | - |
| 3008 | 491763.04 | 1288727.42 | Картометрический метод | 5.0 | - |
| 3009 | 491759.59 | 1288734.19 | Картометрический метод | 5.0 | - |
| 3010 | 491753.98 | 1288745.28 | Картометрический метод | 5.0 | - |
| 3011 | 491743.97 | 1288753.90 | Картометрический метод | 5.0 | - |
| 3012 | 491737.73 | 1288756.74 | Картометрический метод | 5.0 | - |
| 3013 | 491716.55 | 1288735.32 | Картометрический метод | 5.0 | - |
| 3014 | 491701.01 | 1288719.61 | Картометрический метод | 5.0 | - |
| 3015 | 491699.56 | 1288718.15 | Картометрический метод | 5.0 | - |
| 3016 | 491672.97 | 1288691.26 | Картометрический метод | 5.0 | - |
| 3017 | 491663.66 | 1288682.43 | Картометрический метод | 5.0 | - |
| 3018 | 491661.83 | 1288679.33 | Картометрический метод | 5.0 | - |
| 3019 | 491658.81 | 1288664.91 | Картометрический метод | 5.0 | - |
| 3020 | 491696.91 | 1288648.14 | Картометрический метод | 5.0 | - |
| 3021 | 491695.36 | 1288645.45 | Картометрический метод | 5.0 | - |

2. Сведения о характерных точках границ объекта

| Обозначение характерных точек границ | Координаты, м | | Метод определения координат характерной точки | Средняя квадратическая погрешность положения характерной точки (Mt), м | Описание обозначения точки на местности (при наличии) |
|---|---|---|---|---|---|
| | X | Y | | | |
| 1 | 2 | 3 | 4 | 5 | 6 |
| 3022 | 491687.35 | 1288631.60 | Картометрический метод | 5.0 | - |
| 3023 | 491687.70 | 1288628.07 | Картометрический метод | 5.0 | - |
| 3024 | 491701.63 | 1288638.50 | Картометрический метод | 5.0 | - |
| 3025 | 491696.50 | 1288643.91 | Картометрический метод | 5.0 | - |
| 3026 | 491700.78 | 1288652.06 | Картометрический метод | 5.0 | - |
| 3027 | 491720.93 | 1288647.49 | Картометрический метод | 5.0 | - |
| 3028 | 491726.39 | 1288654.47 | Картометрический метод | 5.0 | - |
| 3029 | 491727.95 | 1288676.12 | Картометрический метод | 5.0 | - |
| 3030 | 491741.37 | 1288677.44 | Картометрический метод | 5.0 | - |
| 3031 | 491741.42 | 1288627.86 | Картометрический метод | 5.0 | - |
| 3032 | 491735.81 | 1288628.52 | Картометрический метод | 5.0 | - |
| 3033 | 491748.33 | 1288590.85 | Картометрический метод | 5.0 | - |
| 3000 | 491765.03 | 1288549.24 | Картометрический метод | 5.0 | - |
| 3034 | 492012.95 | 1288600.54 | Картометрический метод | 5.0 | - |
| 3035 | 492050.89 | 1288659.81 | Картометрический метод | 5.0 | - |
| 3036 | 492058.83 | 1288672.09 | Картометрический метод | 5.0 | - |
| 3037 | 492080.75 | 1288706.02 | Картометрический метод | 5.0 | - |
| 3038 | 492101.66 | 1288738.38 | Картометрический метод | 5.0 | - |
| 3039 | 492123.40 | 1288772.14 | Картометрический метод | 5.0 | - |
| 3040 | 492092.79 | 1288796.08 | Картометрический метод | 5.0 | - |
| 3041 | 492092.83 | 1288796.95 | Картометрический метод | 5.0 | - |
| 3042 | 492093.41 | 1288803.09 | Картометрический метод | 5.0 | - |
| 3043 | 492098.81 | 1288832.68 | Картометрический метод | 5.0 | - |
| 3044 | 492058.59 | 1288874.94 | Картометрический метод | 5.0 | - |
| 3045 | 492028.46 | 1288906.59 | Картометрический метод | 5.0 | - |

2. Сведения о характерных точках границ объекта

| Обозначение характерных точек границ | Координаты, м | | Метод определения координат характерной точки | Средняя квадратическая погрешность положения характерной точки (Mt), м | Описание обозначения точки на местности (при наличии) |
|---|---|---|---|---|---|
| | X | Y | | | |
| 1 | 2 | 3 | 4 | 5 | 6 |
| 3046 | 492004.23 | 1288931.85 | Картометрический метод | 5.0 | - |
| 3047 | 491936.01 | 1288866.84 | Картометрический метод | 5.0 | - |
| 3048 | 491916.26 | 1288848.01 | Картометрический метод | 5.0 | - |
| 3049 | 491921.19 | 1288840.90 | Картометрический метод | 5.0 | - |
| 3050 | 491961.43 | 1288794.19 | Картометрический метод | 5.0 | - |
| 3051 | 491990.81 | 1288763.17 | Картометрический метод | 5.0 | - |
| 3052 | 491982.85 | 1288751.34 | Картометрический метод | 5.0 | - |
| 3053 | 491979.74 | 1288754.86 | Картометрический метод | 5.0 | - |
| 3054 | 491951.26 | 1288786.84 | Картометрический метод | 5.0 | - |
| 3055 | 491927.05 | 1288815.97 | Картометрический метод | 5.0 | - |
| 3056 | 491910.49 | 1288796.19 | Картометрический метод | 5.0 | - |
| 3057 | 491885.93 | 1288764.02 | Картометрический метод | 5.0 | - |
| 3058 | 491868.33 | 1288740.96 | Картометрический метод | 5.0 | - |
| 3059 | 491862.19 | 1288733.06 | Картометрический метод | 5.0 | - |
| 3060 | 491841.46 | 1288706.03 | Картометрический метод | 5.0 | - |
| 3061 | 491825.13 | 1288684.74 | Картометрический метод | 5.0 | - |
| 3062 | 491819.37 | 1288677.53 | Картометрический метод | 5.0 | - |
| 3063 | 491929.33 | 1288629.18 | Картометрический метод | 5.0 | - |
| 3064 | 491975.33 | 1288623.21 | Картометрический метод | 5.0 | - |
| 3065 | 491985.95 | 1288618.34 | Картометрический метод | 5.0 | - |
| 3034 | 492012.95 | 1288600.54 | Картометрический метод | 5.0 | - |
| 3066 | 492226.07 | 1288845.48 | Картометрический метод | 5.0 | - |
| 3067 | 492203.01 | 1288889.54 | Картометрический метод | 5.0 | - |
| 3068 | 492197.43 | 1288881.93 | Картометрический метод | 5.0 | - |
| 3069 | 492165.76 | 1288905.15 | Картометрический метод | 5.0 | - |

2. Сведения о характерных точках границ объекта

| Обозначение характерных точек границ | Координаты, м | | Метод определения координат характерной точки | Средняя квадратическая погрешность положения характерной точки (Mt), м | Описание обозначения точки на местности (при наличии) |
|---|---|---|---|---|---|
| | X | Y | | | |
| 1 | 2 | 3 | 4 | 5 | 6 |
| 3070 | 492142.91 | 1288874.03 | Картометрический метод | 5.0 | - |
| 3071 | 492123.48 | 1288847.26 | Картометрический метод | 5.0 | - |
| 3072 | 492117.86 | 1288834.42 | Картометрический метод | 5.0 | - |
| 3073 | 492104.99 | 1288805.02 | Картометрический метод | 5.0 | - |
| 3074 | 492104.13 | 1288800.06 | Картометрический метод | 5.0 | - |
| 3075 | 492113.95 | 1288791.89 | Картометрический метод | 5.0 | - |
| 3076 | 492115.86 | 1288794.25 | Картометрический метод | 5.0 | - |
| 3077 | 492127.55 | 1288785.87 | Картометрический метод | 5.0 | - |
| 3078 | 492138.64 | 1288777.92 | Картометрический метод | 5.0 | - |
| 3079 | 492161.87 | 1288767.44 | Картометрический метод | 5.0 | - |
| 3080 | 492171.63 | 1288767.76 | Картометрический метод | 5.0 | - |
| 3081 | 492188.26 | 1288791.51 | Картометрический метод | 5.0 | - |
| 3066 | 492226.07 | 1288845.48 | Картометрический метод | 5.0 | - |
| 3082 | 492178.57 | 1288939.50 | Картометрический метод | 5.0 | - |
| 3083 | 492158.47 | 1288954.26 | Картометрический метод | 5.0 | - |
| 3084 | 492153.03 | 1288946.91 | Картометрический метод | 5.0 | - |
| 3085 | 492124.17 | 1288975.46 | Картометрический метод | 5.0 | - |
| 3086 | 492097.26 | 1288957.60 | Картометрический метод | 5.0 | - |
| 3087 | 492038.05 | 1288918.28 | Картометрический метод | 5.0 | - |
| 3088 | 492062.00 | 1288893.11 | Картометрический метод | 5.0 | - |
| 3089 | 492090.86 | 1288862.78 | Картометрический метод | 5.0 | - |
| 3090 | 492108.59 | 1288844.16 | Картометрический метод | 5.0 | - |
| 3091 | 492129.02 | 1288872.00 | Картометрический метод | 5.0 | - |
| 3092 | 492164.36 | 1288920.14 | Картометрический метод | 5.0 | - |
| 3082 | 492178.57 | 1288939.50 | Картометрический метод | 5.0 | - |

2. Сведения о характерных точках границ объекта

| Обозначение характерных точек границ | Координаты, м | | Метод определения координат характерной точки | Средняя квадратическая погрешность положения характерной точки (Mt), м | Описание обозначения точки на местности (при наличии) |
|---|---|---|---|---|---|
| | X | Y | | | |
| 1 | 2 | 3 | 4 | 5 | 6 |
| 3093 | 492117.04 | 1288976.52 | Картометрический метод | 5.0 | - |
| 3094 | 492109.39 | 1288984.56 | Картометрический метод | 5.0 | - |
| 3095 | 492094.54 | 1289000.17 | Картометрический метод | 5.0 | - |
| 3096 | 492088.30 | 1289010.28 | Картометрический метод | 5.0 | - |
| 3097 | 492085.12 | 1289017.20 | Картометрический метод | 5.0 | - |
| 3098 | 492073.36 | 1289042.81 | Картометрический метод | 5.0 | - |
| 3099 | 492067.83 | 1289045.32 | Картометрический метод | 5.0 | - |
| 3100 | 492054.00 | 1289051.60 | Картометрический метод | 5.0 | - |
| 3101 | 492030.14 | 1289053.87 | Картометрический метод | 5.0 | - |
| 3102 | 491997.81 | 1289050.75 | Картометрический метод | 5.0 | - |
| 3103 | 491946.33 | 1289072.86 | Картометрический метод | 5.0 | - |
| 3104 | 491888.47 | 1289102.98 | Картометрический метод | 5.0 | - |
| 3105 | 491859.64 | 1289120.99 | Картометрический метод | 5.0 | - |
| 3106 | 491853.20 | 1289125.01 | Картометрический метод | 5.0 | - |
| 3107 | 491833.91 | 1289141.07 | Картометрический метод | 5.0 | - |
| 3108 | 491808.47 | 1289169.69 | Картометрический метод | 5.0 | - |
| 3109 | 491802.77 | 1289177.79 | Картометрический метод | 5.0 | - |
| 3110 | 491799.69 | 1289182.96 | Картометрический метод | 5.0 | - |
| 3111 | 491786.86 | 1289205.62 | Картометрический метод | 5.0 | - |
| 3112 | 491781.16 | 1289216.76 | Картометрический метод | 5.0 | - |
| 3113 | 491763.26 | 1289207.58 | Картометрический метод | 5.0 | - |
| 3114 | 491738.12 | 1289250.37 | Картометрический метод | 5.0 | - |
| 3115 | 491722.68 | 1289298.22 | Картометрический метод | 5.0 | - |
| 3116 | 491710.59 | 1289355.39 | Картометрический метод | 5.0 | - |
| 3117 | 491673.70 | 1289322.97 | Картометрический метод | 5.0 | - |

2. Сведения о характерных точках границ объекта

| Обозначение характерных точек границ | Координаты, м | | Метод определения координат характерной точки | Средняя квадратическая погрешность положения характерной точки (Mt), м | Описание обозначения точки на местности (при наличии) |
|---|---|---|---|---|---|
| | X | Y | | | |
| 1 | 2 | 3 | 4 | 5 | 6 |
| 3118 | 491685.77 | 1289265.83 | Картометрический метод | 5.0 | - |
| 3119 | 491685.77 | 1289239.68 | Картометрический метод | 5.0 | - |
| 3120 | 491699.50 | 1289216.39 | Картометрический метод | 5.0 | - |
| 3121 | 491724.73 | 1289173.81 | Картометрический метод | 5.0 | - |
| 3122 | 491730.13 | 1289164.60 | Картометрический метод | 5.0 | - |
| 3123 | 491756.76 | 1289124.15 | Картометрический метод | 5.0 | - |
| 3124 | 491760.54 | 1289118.42 | Картометрический метод | 5.0 | - |
| 3125 | 491795.06 | 1289082.37 | Картометрический метод | 5.0 | - |
| 3126 | 491800.21 | 1289076.99 | Картометрический метод | 5.0 | - |
| 3127 | 491841.31 | 1289050.07 | Картометрический метод | 5.0 | - |
| 3128 | 491855.47 | 1289038.12 | Картометрический метод | 5.0 | - |
| 3129 | 491898.77 | 1289005.85 | Картометрический метод | 5.0 | - |
| 3130 | 491929.19 | 1288983.17 | Картометрический метод | 5.0 | - |
| 3131 | 491962.89 | 1288989.28 | Картометрический метод | 5.0 | - |
| 3132 | 491976.62 | 1288982.82 | Картометрический метод | 5.0 | - |
| 3133 | 491995.70 | 1288962.77 | Картометрический метод | 5.0 | - |
| 3134 | 492014.90 | 1288942.60 | Картометрический метод | 5.0 | - |
| 3135 | 492030.35 | 1288926.37 | Картометрический метод | 5.0 | - |
| 3136 | 492089.56 | 1288965.69 | Картометрический метод | 5.0 | - |
| 3137 | 492094.50 | 1288960.50 | Картометрический метод | 5.0 | - |
| 3093 | 492117.04 | 1288976.52 | Картометрический метод | 5.0 | - |
| 3138 | 491885.20 | 1289000.88 | Картометрический метод | 5.0 | - |
| 3139 | 491876.97 | 1288990.91 | Картометрический метод | 5.0 | - |
| 3140 | 491875.29 | 1288989.51 | Картометрический метод | 5.0 | - |
| 3141 | 491857.67 | 1288983.99 | Картометрический метод | 5.0 | - |

2. Сведения о характерных точках границ объекта

| Обозначение характерных точек границ | Координаты, м | | Метод определения координат характерной точки | Средняя квадратическая погрешность положения характерной точки (Mt), м | Описание обозначения точки на местности (при наличии) |
|---|---|---|---|---|---|
| | X | Y | | | |
| 1 | 2 | 3 | 4 | 5 | 6 |
| 3142 | 491845.52 | 1288983.08 | Картометрический метод | 5.0 | - |
| 3143 | 491818.09 | 1288982.22 | Картометрический метод | 5.0 | - |
| 3144 | 491811.14 | 1288981.25 | Картометрический метод | 5.0 | - |
| 3145 | 491808.49 | 1288980.67 | Картометрический метод | 5.0 | - |
| 3146 | 491804.26 | 1288979.40 | Картометрический метод | 5.0 | - |
| 3147 | 491801.49 | 1288977.99 | Картометрический метод | 5.0 | - |
| 3148 | 491873.78 | 1288894.93 | Картометрический метод | 5.0 | - |
| 3149 | 491889.68 | 1288878.36 | Картометрический метод | 5.0 | - |
| 3150 | 491910.33 | 1288856.58 | Картометрический метод | 5.0 | - |
| 3151 | 491953.84 | 1288897.84 | Картометрический метод | 5.0 | - |
| 3152 | 491997.45 | 1288939.18 | Картометрический метод | 5.0 | - |
| 3153 | 491980.23 | 1288957.28 | Картометрический метод | 5.0 | - |
| 3154 | 491962.46 | 1288975.94 | Картометрический метод | 5.0 | - |
| 3155 | 491921.91 | 1288970.83 | Картометрический метод | 5.0 | - |
| 3156 | 491907.16 | 1288982.61 | Картометрический метод | 5.0 | - |
| 3138 | 491885.20 | 1289000.88 | Картометрический метод | 5.0 | - |
| 3157 | 491816.64 | 1288994.08 | Картометрический метод | 5.0 | - |
| 3158 | 491814.56 | 1288995.61 | Картометрический метод | 5.0 | - |
| 3159 | 491817.96 | 1288999.48 | Картометрический метод | 5.0 | - |
| 3160 | 491844.44 | 1289029.65 | Картометрический метод | 5.0 | - |
| 3161 | 491831.56 | 1289039.12 | Картометрический метод | 5.0 | - |
| 3162 | 491833.24 | 1289041.01 | Картометрический метод | 5.0 | - |
| 3163 | 491792.49 | 1289067.70 | Картометрический метод | 5.0 | - |
| 3164 | 491768.85 | 1289092.39 | Картометрический метод | 5.0 | - |
| 3165 | 491751.12 | 1289110.91 | Картометрический метод | 5.0 | - |

2. Сведения о характерных точках границ объекта

| Обозначение характерных точек границ | Координаты, м | | Метод определения координат характерной точки | Средняя квадратическая погрешность положения характерной точки (Mt), м | Описание обозначения точки на местности (при наличии) |
|---|---|---|---|---|---|
| | X | Y | | | |
| 1 | 2 | 3 | 4 | 5 | 6 |
| 3166 | 491719.93 | 1289158.26 | Картометрический метод | 5.0 | - |
| 3167 | 491695.73 | 1289199.57 | Картометрический метод | 5.0 | - |
| 3168 | 491670.14 | 1289252.30 | Картометрический метод | 5.0 | - |
| 3169 | 491675.53 | 1289257.06 | Картометрический метод | 5.0 | - |
| 3170 | 491663.35 | 1289314.18 | Картометрический метод | 5.0 | - |
| 3171 | 491621.44 | 1289277.13 | Картометрический метод | 5.0 | - |
| 3172 | 491570.25 | 1289232.15 | Картометрический метод | 5.0 | - |
| 3173 | 491604.58 | 1289191.13 | Картометрический метод | 5.0 | - |
| 3174 | 491603.06 | 1289189.79 | Картометрический метод | 5.0 | - |
| 3175 | 491620.97 | 1289171.31 | Картометрический метод | 5.0 | - |
| 3176 | 491623.26 | 1289169.07 | Картометрический метод | 5.0 | - |
| 3177 | 491620.13 | 1289166.30 | Картометрический метод | 5.0 | - |
| 3178 | 491636.63 | 1289147.52 | Картометрический метод | 5.0 | - |
| 3179 | 491647.87 | 1289157.42 | Картометрический метод | 5.0 | - |
| 3180 | 491654.95 | 1289149.64 | Картометрический метод | 5.0 | - |
| 3181 | 491793.39 | 1288987.29 | Картометрический метод | 5.0 | - |
| 3182 | 491799.95 | 1288990.57 | Картометрический метод | 5.0 | - |
| 3183 | 491805.71 | 1288992.30 | Картометрический метод | 5.0 | - |
| 3184 | 491809.26 | 1288993.06 | Картометрический метод | 5.0 | - |
| 3185 | 491816.62 | 1288994.08 | Картометрический метод | 5.0 | - |
| 3157 | 491816.64 | 1288994.08 | Картометрический метод | 5.0 | - |
| 3186 | 491866.66 | 1289012.31 | Картометрический метод | 5.0 | - |
| 3187 | 491852.09 | 1288995.56 | Картометрический метод | 5.0 | - |
| 3188 | 491857.12 | 1288995.93 | Картометрический метод | 5.0 | - |
| 3189 | 491862.72 | 1288997.04 | Картометрический метод | 5.0 | - |

2. Сведения о характерных точках границ объекта

| Обозначение характерных точек границ | Координаты, м | | Метод определения координат характерной точки | Средняя квадратическая погрешность положения характерной точки (Mt), м | Описание обозначения точки на местности (при наличии) |
|---|---|---|---|---|---|
| | X | Y | | | |
| 1 | 2 | 3 | 4 | 5 | 6 |
| 3190 | 491867.26 | 1288998.56 | Картометрический метод | 5.0 | - |
| 3191 | 491868.41 | 1288999.30 | Картометрический метод | 5.0 | - |
| 3192 | 491874.28 | 1289006.38 | Картометрический метод | 5.0 | - |
| 3186 | 491866.66 | 1289012.31 | Картометрический метод | 5.0 | - |
| 3193 | 491700.51 | 1288874.16 | Картометрический метод | 5.0 | - |
| 3194 | 491702.42 | 1288868.27 | Картометрический метод | 5.0 | - |
| 3195 | 491704.40 | 1288857.78 | Картометрический метод | 5.0 | - |
| 3196 | 491706.54 | 1288837.18 | Картометрический метод | 5.0 | - |
| 3197 | 491707.00 | 1288819.44 | Картометрический метод | 5.0 | - |
| 3198 | 491751.75 | 1288863.75 | Картометрический метод | 5.0 | - |
| 3199 | 491782.76 | 1288835.74 | Картометрический метод | 5.0 | - |
| 3200 | 491776.73 | 1288828.76 | Картометрический метод | 5.0 | - |
| 3201 | 491753.78 | 1288802.22 | Картометрический метод | 5.0 | - |
| 3202 | 491731.19 | 1288785.24 | Картометрический метод | 5.0 | - |
| 3203 | 491726.08 | 1288779.72 | Картометрический метод | 5.0 | - |
| 3204 | 491723.66 | 1288782.39 | Картометрический метод | 5.0 | - |
| 3205 | 491721.12 | 1288781.08 | Картометрический метод | 5.0 | - |
| 3206 | 491729.32 | 1288775.95 | Картометрический метод | 5.0 | - |
| 3207 | 491735.59 | 1288773.69 | Картометрический метод | 5.0 | - |
| 3208 | 491754.36 | 1288761.79 | Картометрический метод | 5.0 | - |
| 3209 | 491760.02 | 1288759.51 | Картометрический метод | 5.0 | - |
| 3210 | 491764.88 | 1288754.01 | Картометрический метод | 5.0 | - |
| 3211 | 491768.27 | 1288749.22 | Картометрический метод | 5.0 | - |
| 3212 | 491771.10 | 1288744.25 | Картометрический метод | 5.0 | - |
| 3213 | 491784.92 | 1288710.47 | Картометрический метод | 5.0 | - |

2. Сведения о характерных точках границ объекта

| Обозначение характерных точек границ | Координаты, м | | Метод определения координат характерной точки | Средняя квадратическая погрешность положения характерной точки (Mt), м | Описание обозначения точки на местности (при наличии) |
|---|---|---|---|---|---|
| | X | Y | | | |
| 1 | 2 | 3 | 4 | 5 | 6 |
| 3214 | 491789.83 | 1288697.78 | Картометрический метод | 5.0 | - |
| 3215 | 491799.17 | 1288687.13 | Картометрический метод | 5.0 | - |
| 3216 | 491801.45 | 1288685.52 | Картометрический метод | 5.0 | - |
| 3217 | 491803.15 | 1288687.31 | Картометрический метод | 5.0 | - |
| 3218 | 491808.58 | 1288683.04 | Картометрический метод | 5.0 | - |
| 3219 | 491821.97 | 1288703.59 | Картометрический метод | 5.0 | - |
| 3220 | 491851.31 | 1288738.59 | Картометрический метод | 5.0 | - |
| 3221 | 491889.64 | 1288788.58 | Картометрический метод | 5.0 | - |
| 3222 | 491891.22 | 1288787.37 | Картометрический метод | 5.0 | - |
| 3223 | 491918.76 | 1288823.29 | Картометрический метод | 5.0 | - |
| 3224 | 491884.84 | 1288861.23 | Картометрический метод | 5.0 | - |
| 3225 | 491879.71 | 1288869.91 | Картометрический метод | 5.0 | - |
| 3226 | 491790.56 | 1288972.47 | Картометрический метод | 5.0 | - |
| 3193 | 491700.51 | 1288874.16 | Картометрический метод | 5.0 | - |
| 3227 | 491699.73 | 1288738.22 | Картометрический метод | 5.0 | - |
| 3228 | 491724.15 | 1288762.90 | Картометрический метод | 5.0 | - |
| 3229 | 491719.13 | 1288765.43 | Картометрический метод | 5.0 | - |
| 3230 | 491712.56 | 1288769.79 | Картометрический метод | 5.0 | - |
| 3231 | 491706.15 | 1288775.54 | Картометрический метод | 5.0 | - |
| 3232 | 491700.68 | 1288782.19 | Картометрический метод | 5.0 | - |
| 3233 | 491696.29 | 1288789.59 | Картометрический метод | 5.0 | - |
| 3234 | 491693.06 | 1288797.57 | Картометрический метод | 5.0 | - |
| 3235 | 491691.31 | 1288804.53 | Картометрический метод | 5.0 | - |
| 3236 | 491691.20 | 1288806.11 | Картометрический метод | 5.0 | - |
| 3237 | 491688.05 | 1288806.22 | Картометрический метод | 5.0 | - |

2. Сведения о характерных точках границ объекта

| Обозначение характерных точек границ | Координаты, м | | Метод определения координат характерной точки | Средняя квадратическая погрешность положения характерной точки (Mt), м | Описание обозначения точки на местности (при наличии) |
|---|---|---|---|---|---|
| | X | Y | | | |
| 1 | 2 | 3 | 4 | 5 | 6 |
| 3238 | 491687.70 | 1288810.17 | Картометрический метод | 5.0 | - |
| 3239 | 491690.18 | 1288810.20 | Картометрический метод | 5.0 | - |
| 3240 | 491689.96 | 1288840.19 | Картометрический метод | 5.0 | - |
| 3241 | 491687.30 | 1288840.18 | Картометрический метод | 5.0 | - |
| 3242 | 491685.58 | 1288855.03 | Картометрический метод | 5.0 | - |
| 3243 | 491681.56 | 1288870.99 | Картометрический метод | 5.0 | - |
| 3244 | 491677.72 | 1288878.46 | Картометрический метод | 5.0 | - |
| 3245 | 491672.00 | 1288889.16 | Картометрический метод | 5.0 | - |
| 3246 | 491663.50 | 1288902.74 | Картометрический метод | 5.0 | - |
| 3247 | 491633.74 | 1288876.52 | Картометрический метод | 5.0 | - |
| 3248 | 491630.61 | 1288870.41 | Картометрический метод | 5.0 | - |
| 3249 | 491624.07 | 1288861.95 | Картометрический метод | 5.0 | - |
| 3250 | 491619.35 | 1288841.60 | Картометрический метод | 5.0 | - |
| 3251 | 491608.86 | 1288824.66 | Картометрический метод | 5.0 | - |
| 3252 | 491591.52 | 1288825.87 | Картометрический метод | 5.0 | - |
| 3253 | 491577.80 | 1288836.36 | Картометрический метод | 5.0 | - |
| 3254 | 491561.67 | 1288870.64 | Картометрический метод | 5.0 | - |
| 3255 | 491551.18 | 1288903.72 | Картометрический метод | 5.0 | - |
| 3256 | 491538.27 | 1288901.70 | Картометрический метод | 5.0 | - |
| 3257 | 491524.56 | 1288892.02 | Картометрический метод | 5.0 | - |
| 3258 | 491514.88 | 1288866.21 | Картометрический метод | 5.0 | - |
| 3259 | 491510.44 | 1288812.96 | Картометрический метод | 5.0 | - |
| 3260 | 491518.91 | 1288779.89 | Картометрический метод | 5.0 | - |
| 3261 | 491526.58 | 1288774.64 | Картометрический метод | 5.0 | - |
| 3262 | 491542.71 | 1288772.22 | Картометрический метод | 5.0 | - |

2. Сведения о характерных точках границ объекта

| Обозначение характерных точек границ | Координаты, м | | Метод определения координат характерной точки | Средняя квадратическая погрешность положения характерной точки (Mt), м | Описание обозначения точки на местности (при наличии) |
|---|---|---|---|---|---|
| | X | Y | | | |
| 1 | 2 | 3 | 4 | 5 | 6 |
| 3263 | 491564.90 | 1288781.10 | Картометрический метод | 5.0 | - |
| 3264 | 491564.90 | 1288806.51 | Картометрический метод | 5.0 | - |
| 3265 | 491572.56 | 1288814.98 | Картометрический метод | 5.0 | - |
| 3266 | 491604.42 | 1288802.07 | Картометрический метод | 5.0 | - |
| 3267 | 491642.74 | 1288800.05 | Картометрический метод | 5.0 | - |
| 3268 | 491653.63 | 1288786.34 | Картометрический метод | 5.0 | - |
| 3269 | 491651.62 | 1288768.19 | Картометрический метод | 5.0 | - |
| 3270 | 491653.38 | 1288748.45 | Картометрический метод | 5.0 | - |
| 3271 | 491662.89 | 1288758.19 | Картометрический метод | 5.0 | - |
| 3272 | 491669.94 | 1288765.52 | Картометрический метод | 5.0 | - |
| 3227 | 491699.73 | 1288738.22 | Картометрический метод | 5.0 | - |
| 3273 | 491485.10 | 1289151.56 | Картометрический метод | 5.0 | - |
| 3274 | 491497.40 | 1289133.18 | Картометрический метод | 5.0 | - |
| 3275 | 491513.41 | 1289116.15 | Картометрический метод | 5.0 | - |
| 3276 | 491522.52 | 1289103.99 | Картометрический метод | 5.0 | - |
| 3277 | 491525.68 | 1289098.92 | Картометрический метод | 5.0 | - |
| 3278 | 491523.60 | 1289097.30 | Картометрический метод | 5.0 | - |
| 3279 | 491526.91 | 1289089.11 | Картометрический метод | 5.0 | - |
| 3280 | 491535.21 | 1289068.56 | Картометрический метод | 5.0 | - |
| 3281 | 491537.91 | 1289069.18 | Картометрический метод | 5.0 | - |
| 3282 | 491540.18 | 1289059.54 | Картометрический метод | 5.0 | - |
| 3283 | 491534.73 | 1289055.62 | Картометрический метод | 5.0 | - |
| 3284 | 491538.52 | 1289045.82 | Картометрический метод | 5.0 | - |
| 3285 | 491547.48 | 1289032.77 | Картометрический метод | 5.0 | - |
| 3286 | 491557.36 | 1289022.73 | Картометрический метод | 5.0 | - |

2. Сведения о характерных точках границ объекта

| Обозначение характерных точек границ | Координаты, м | | Метод определения координат характерной точки | Средняя квадратическая погрешность положения характерной точки (Mt), м | Описание обозначения точки на местности (при наличии) |
|---|---|---|---|---|---|
| | X | Y | | | |
| 1 | 2 | 3 | 4 | 5 | 6 |
| 3287 | 491562.67 | 1289027.25 | Картометрический метод | 5.0 | - |
| 3288 | 491567.74 | 1289023.66 | Картометрический метод | 5.0 | - |
| 3289 | 491596.02 | 1288997.49 | Картометрический метод | 5.0 | - |
| 3290 | 491611.90 | 1288982.86 | Картометрический метод | 5.0 | - |
| 3291 | 491622.49 | 1288973.33 | Картометрический метод | 5.0 | - |
| 3292 | 491635.44 | 1288958.57 | Картометрический метод | 5.0 | - |
| 3293 | 491649.36 | 1288945.24 | Картометрический метод | 5.0 | - |
| 3294 | 491650.64 | 1288945.86 | Картометрический метод | 5.0 | - |
| 3295 | 491662.19 | 1288934.73 | Картометрический метод | 5.0 | - |
| 3296 | 491674.33 | 1288920.22 | Картометрический метод | 5.0 | - |
| 3297 | 491676.70 | 1288917.45 | Картометрический метод | 5.0 | - |
| 3298 | 491686.47 | 1288905.30 | Картометрический метод | 5.0 | - |
| 3299 | 491696.40 | 1288884.72 | Картометрический метод | 5.0 | - |
| 3300 | 491722.60 | 1288913.23 | Картометрический метод | 5.0 | - |
| 3301 | 491740.93 | 1288937.45 | Картометрический метод | 5.0 | - |
| 3302 | 491759.35 | 1288958.11 | Картометрический метод | 5.0 | - |
| 3303 | 491779.22 | 1288980.41 | Картометрический метод | 5.0 | - |
| 3304 | 491752.35 | 1289010.60 | Картометрический метод | 5.0 | - |
| 3305 | 491729.09 | 1289036.73 | Картометрический метод | 5.0 | - |
| 3306 | 491705.82 | 1289062.87 | Картометрический метод | 5.0 | - |
| 3307 | 491694.21 | 1289075.93 | Картометрический метод | 5.0 | - |
| 3308 | 491665.22 | 1289108.50 | Картометрический метод | 5.0 | - |
| 3309 | 491639.66 | 1289137.21 | Картометрический метод | 5.0 | - |
| 3310 | 491636.04 | 1289133.98 | Картометрический метод | 5.0 | - |
| 3311 | 491599.98 | 1289175.02 | Картометрический метод | 5.0 | - |

2. Сведения о характерных точках границ объекта

| Обозначение характерных точек границ | Координаты, м | | Метод определения координат характерной точки | Средняя квадратическая погрешность положения характерной точки (Mt), м | Описание обозначения точки на местности (при наличии) |
|---|---|---|---|---|---|
| | X | Y | | | |
| 1 | 2 | 3 | 4 | 5 | 6 |
| 3312 | 491603.34 | 1289178.04 | Картометрический метод | 5.0 | - |
| 3313 | 491561.79 | 1289224.72 | Картометрический метод | 5.0 | - |
| 3314 | 491531.91 | 1289198.13 | Картометрический метод | 5.0 | - |
| 3273 | 491485.10 | 1289151.56 | Картометрический метод | 5.0 | - |
| 3315 | 491576.59 | 1288961.40 | Картометрический метод | 5.0 | - |
| 3316 | 491591.41 | 1288976.17 | Картометрический метод | 5.0 | - |
| 3317 | 491575.71 | 1288991.18 | Картометрический метод | 5.0 | - |
| 3318 | 491558.96 | 1289005.28 | Картометрический метод | 5.0 | - |
| 3319 | 491540.92 | 1289019.60 | Картометрический метод | 5.0 | - |
| 3320 | 491530.30 | 1289031.70 | Картометрический метод | 5.0 | - |
| 3321 | 491524.93 | 1289042.45 | Картометрический метод | 5.0 | - |
| 3322 | 491522.65 | 1289051.28 | Картометрический метод | 5.0 | - |
| 3323 | 491525.09 | 1289052.77 | Картометрический метод | 5.0 | - |
| 3324 | 491521.88 | 1289063.08 | Картометрический метод | 5.0 | - |
| 3325 | 491523.26 | 1289063.52 | Картометрический метод | 5.0 | - |
| 3326 | 491515.54 | 1289082.86 | Картометрический метод | 5.0 | - |
| 3327 | 491513.42 | 1289081.49 | Картометрический метод | 5.0 | - |
| 3328 | 491506.68 | 1289093.45 | Картометрический метод | 5.0 | - |
| 3329 | 491498.84 | 1289103.90 | Картометрический метод | 5.0 | - |
| 3330 | 491482.48 | 1289121.31 | Картометрический метод | 5.0 | - |
| 3331 | 491478.50 | 1289126.82 | Картометрический метод | 5.0 | - |
| 3332 | 491456.26 | 1289103.03 | Картометрический метод | 5.0 | - |
| 3333 | 491441.65 | 1289116.67 | Картометрический метод | 5.0 | - |
| 3334 | 491436.17 | 1289112.23 | Картометрический метод | 5.0 | - |
| 3335 | 491449.23 | 1289100.02 | Картометрический метод | 5.0 | - |

2. Сведения о характерных точках границ объекта

| Обозначение характерных точек границ | Координаты, м | | Метод определения координат характерной точки | Средняя квадратическая погрешность положения характерной точки (Mt), м | Описание обозначения точки на местности (при наличии) |
|---|---|---|---|---|---|
| | X | Y | | | |
| 1 | 2 | 3 | 4 | 5 | 6 |
| 3336 | 491421.91 | 1289070.78 | Картометрический метод | 5.0 | - |
| 3337 | 491404.02 | 1289051.64 | Картометрический метод | 5.0 | - |
| 3338 | 491391.43 | 1289067.05 | Картометрический метод | 5.0 | - |
| 3339 | 491388.34 | 1289058.37 | Картометрический метод | 5.0 | - |
| 3340 | 491399.39 | 1289043.53 | Картометрический метод | 5.0 | - |
| 3341 | 491404.26 | 1289039.44 | Картометрический метод | 5.0 | - |
| 3342 | 491407.68 | 1289036.56 | Картометрический метод | 5.0 | - |
| 3343 | 491419.28 | 1289026.79 | Картометрический метод | 5.0 | - |
| 3344 | 491427.95 | 1289029.96 | Картометрический метод | 5.0 | - |
| 3345 | 491448.65 | 1289037.53 | Картометрический метод | 5.0 | - |
| 3346 | 491470.43 | 1289021.74 | Картометрический метод | 5.0 | - |
| 3347 | 491484.02 | 1289018.13 | Картометрический метод | 5.0 | - |
| 3348 | 491495.38 | 1289015.11 | Картометрический метод | 5.0 | - |
| 3315 | 491576.59 | 1288961.40 | Картометрический метод | 5.0 | - |
| 3349 | 491704.69 | 1289364.49 | Картометрический метод | 5.0 | - |
| 3350 | 491657.99 | 1289408.39 | Картометрический метод | 5.0 | - |
| 3351 | 491657.86 | 1289408.28 | Картометрический метод | 5.0 | - |
| 3352 | 491632.05 | 1289426.73 | Картометрический метод | 5.0 | - |
| 3353 | 491624.18 | 1289443.75 | Картометрический метод | 5.0 | - |
| 3354 | 491612.27 | 1289432.25 | Картометрический метод | 5.0 | - |
| 3355 | 491588.30 | 1289409.09 | Картометрический метод | 5.0 | - |
| 3356 | 491563.81 | 1289385.46 | Картометрический метод | 5.0 | - |
| 3357 | 491556.85 | 1289379.17 | Картометрический метод | 5.0 | - |
| 3358 | 491579.88 | 1289357.47 | Картометрический метод | 5.0 | - |
| 3359 | 491588.67 | 1289347.16 | Картометрический метод | 5.0 | - |

2. Сведения о характерных точках границ объекта

| Обозначение характерных точек границ | Координаты, м | | Метод определения координат характерной точки | Средняя квадратическая погрешность положения характерной точки (Mt), м | Описание обозначения точки на местности (при наличии) |
|---|---|---|---|---|---|
| | X | Y | | | |
| 1 | 2 | 3 | 4 | 5 | 6 |
| 3360 | 491587.25 | 1289345.90 | Картометрический метод | 5.0 | - |
| 3361 | 491627.53 | 1289298.59 | Картометрический метод | 5.0 | - |
| 3362 | 491659.80 | 1289327.00 | Картометрический метод | 5.0 | - |
| 3363 | 491691.18 | 1289353.00 | Картометрический метод | 5.0 | - |
| 3349 | 491704.69 | 1289364.49 | Картометрический метод | 5.0 | - |
| 3364 | 491482.30 | 1289403.88 | Картометрический метод | 5.0 | - |
| 3365 | 491482.78 | 1289404.71 | Картометрический метод | 5.0 | - |
| 3366 | 491460.93 | 1289417.10 | Картометрический метод | 5.0 | - |
| 3367 | 491452.18 | 1289421.87 | Картометрический метод | 5.0 | - |
| 3368 | 491449.60 | 1289422.47 | Картометрический метод | 5.0 | - |
| 3369 | 491443.32 | 1289415.51 | Картометрический метод | 5.0 | - |
| 3370 | 491438.70 | 1289419.92 | Картометрический метод | 5.0 | - |
| 3371 | 491436.49 | 1289418.04 | Картометрический метод | 5.0 | - |
| 3372 | 491434.75 | 1289415.88 | Картометрический метод | 5.0 | - |
| 3373 | 491425.29 | 1289399.05 | Картометрический метод | 5.0 | - |
| 3374 | 491424.80 | 1289397.94 | Картометрический метод | 5.0 | - |
| 3375 | 491477.82 | 1289338.26 | Картометрический метод | 5.0 | - |
| 3376 | 491498.02 | 1289315.45 | Картометрический метод | 5.0 | - |
| 3377 | 491515.45 | 1289295.75 | Картометрический метод | 5.0 | - |
| 3378 | 491541.48 | 1289266.36 | Картометрический метод | 5.0 | - |
| 3379 | 491561.61 | 1289242.25 | Картометрический метод | 5.0 | - |
| 3380 | 491568.46 | 1289248.10 | Картометрический метод | 5.0 | - |
| 3381 | 491620.69 | 1289292.74 | Картометрический метод | 5.0 | - |
| 3382 | 491604.02 | 1289313.72 | Картометрический метод | 5.0 | - |
| 3383 | 491577.43 | 1289343.60 | Картометрический метод | 5.0 | - |

2. Сведения о характерных точках границ объекта

| Обозначение характерных точек границ | Координаты, м | | Метод определения координат характерной точки | Средняя квадратическая погрешность положения характерной точки (Mt), м | Описание обозначения точки на местности (при наличии) |
|---|---|---|---|---|---|
| | X | Y | | | |
| 1 | 2 | 3 | 4 | 5 | 6 |
| 3384 | 491544.19 | 1289380.95 | Картометрический метод | 5.0 | - |
| 3385 | 491516.54 | 1289383.51 | Картометрический метод | 5.0 | - |
| 3364 | 491482.30 | 1289403.88 | Картометрический метод | 5.0 | - |
| 3386 | 491475.98 | 1289165.12 | Картометрический метод | 5.0 | - |
| 3387 | 491521.06 | 1289204.97 | Картометрический метод | 5.0 | - |
| 3388 | 491538.69 | 1289220.78 | Картометрический метод | 5.0 | - |
| 3389 | 491553.78 | 1289234.31 | Картометрический метод | 5.0 | - |
| 3390 | 491521.50 | 1289270.87 | Картометрический метод | 5.0 | - |
| 3391 | 491516.00 | 1289276.02 | Картометрический метод | 5.0 | - |
| 3392 | 491514.74 | 1289277.47 | Картометрический метод | 5.0 | - |
| 3393 | 491467.37 | 1289331.96 | Картометрический метод | 5.0 | - |
| 3394 | 491460.07 | 1289340.20 | Картометрический метод | 5.0 | - |
| 3395 | 491412.35 | 1289394.18 | Картометрический метод | 5.0 | - |
| 3396 | 491410.06 | 1289396.82 | Картометрический метод | 5.0 | - |
| 3397 | 491428.13 | 1289430.01 | Картометрический метод | 5.0 | - |
| 3398 | 491402.25 | 1289454.71 | Картометрический метод | 5.0 | - |
| 3399 | 491401.64 | 1289455.29 | Картометрический метод | 5.0 | - |
| 3400 | 491425.50 | 1289481.75 | Картометрический метод | 5.0 | - |
| 3401 | 491437.52 | 1289473.20 | Картометрический метод | 5.0 | - |
| 3402 | 491472.78 | 1289448.16 | Картометрический метод | 5.0 | - |
| 3403 | 491458.23 | 1289432.04 | Картометрический метод | 5.0 | - |
| 3404 | 491458.24 | 1289432.04 | Картометрический метод | 5.0 | - |
| 3405 | 491463.63 | 1289429.09 | Картометрический метод | 5.0 | - |
| 3406 | 491491.97 | 1289412.24 | Картометрический метод | 5.0 | - |
| 3407 | 491520.32 | 1289395.46 | Картометрический метод | 5.0 | - |

2. Сведения о характерных точках границ объекта

| Обозначение характерных точек границ | Координаты, м | | Метод определения координат характерной точки | Средняя квадратическая погрешность положения характерной точки (Mt), м | Описание обозначения точки на местности (при наличии) |
|---|---|---|---|---|---|
| | X | Y | | | |
| 1 | 2 | 3 | 4 | 5 | 6 |
| 3408 | 491521.06 | 1289396.38 | Картометрический метод | 5.0 | - |
| 3409 | 491545.74 | 1289391.60 | Картометрический метод | 5.0 | - |
| 3410 | 491551.42 | 1289387.95 | Картометрический метод | 5.0 | - |
| 3411 | 491597.21 | 1289431.70 | Картометрический метод | 5.0 | - |
| 3412 | 491619.79 | 1289453.26 | Картометрический метод | 5.0 | - |
| 3413 | 491587.15 | 1289472.72 | Картометрический метод | 5.0 | - |
| 3414 | 491561.05 | 1289488.28 | Картометрический метод | 5.0 | - |
| 3415 | 491522.14 | 1289512.25 | Картометрический метод | 5.0 | - |
| 3416 | 491488.24 | 1289535.81 | Картометрический метод | 5.0 | - |
| 3417 | 491488.23 | 1289535.80 | Картометрический метод | 5.0 | - |
| 3418 | 491485.32 | 1289531.61 | Картометрический метод | 5.0 | - |
| 3419 | 491479.10 | 1289522.64 | Картометрический метод | 5.0 | - |
| 3420 | 491474.22 | 1289515.60 | Картометрический метод | 5.0 | - |
| 3421 | 491469.29 | 1289519.01 | Картометрический метод | 5.0 | - |
| 3422 | 491466.85 | 1289515.50 | Картометрический метод | 5.0 | - |
| 3423 | 491460.98 | 1289519.89 | Картометрический метод | 5.0 | - |
| 3424 | 491436.28 | 1289538.09 | Картометрический метод | 5.0 | - |
| 3425 | 491424.70 | 1289546.62 | Картометрический метод | 5.0 | - |
| 3426 | 491392.17 | 1289570.26 | Картометрический метод | 5.0 | - |
| 3427 | 491385.04 | 1289559.98 | Картометрический метод | 5.0 | - |
| 3428 | 491358.20 | 1289521.27 | Картометрический метод | 5.0 | - |
| 3429 | 491343.12 | 1289500.08 | Картометрический метод | 5.0 | - |
| 3430 | 491340.44 | 1289501.96 | Картометрический метод | 5.0 | - |
| 3431 | 491329.30 | 1289484.93 | Картометрический метод | 5.0 | - |
| 3432 | 491328.24 | 1289478.83 | Картометрический метод | 5.0 | - |

2. Сведения о характерных точках границ объекта

| Обозначение характерных точек границ | Координаты, м | | Метод определения координат характерной точки | Средняя квадратическая погрешность положения характерной точки (Mt), м | Описание обозначения точки на местности (при наличии) |
|---|---|---|---|---|---|
| | X | Y | | | |
| 1 | 2 | 3 | 4 | 5 | 6 |
| 3433 | 491326.60 | 1289466.22 | Картометрический метод | 5.0 | - |
| 3434 | 491307.29 | 1289439.51 | Картометрический метод | 5.0 | - |
| 3435 | 491303.32 | 1289435.18 | Картометрический метод | 5.0 | - |
| 3436 | 491285.80 | 1289418.72 | Картометрический метод | 5.0 | - |
| 3437 | 491287.29 | 1289416.36 | Картометрический метод | 5.0 | - |
| 3438 | 491315.36 | 1289380.53 | Картометрический метод | 5.0 | - |
| 3439 | 491323.70 | 1289369.47 | Картометрический метод | 5.0 | - |
| 3440 | 491340.71 | 1289346.92 | Картометрический метод | 5.0 | - |
| 3441 | 491365.24 | 1289314.01 | Картометрический метод | 5.0 | - |
| 3442 | 491378.73 | 1289295.92 | Картометрический метод | 5.0 | - |
| 3443 | 491397.74 | 1289270.43 | Картометрический метод | 5.0 | - |
| 3444 | 491425.00 | 1289236.06 | Картометрический метод | 5.0 | - |
| 3445 | 491425.56 | 1289236.54 | Картометрический метод | 5.0 | - |
| 3446 | 491429.20 | 1289231.71 | Картометрический метод | 5.0 | - |
| 3447 | 491426.79 | 1289228.72 | Картометрический метод | 5.0 | - |
| 3448 | 491451.42 | 1289194.25 | Картометрический метод | 5.0 | - |
| 3449 | 491470.91 | 1289166.99 | Картометрический метод | 5.0 | - |
| 3450 | 491473.42 | 1289168.92 | Картометрический метод | 5.0 | - |
| 3386 | 491475.98 | 1289165.12 | Картометрический метод | 5.0 | - |
| 3451 | 491420.69 | 1289210.84 | Картометрический метод | 5.0 | - |
| 3452 | 491393.74 | 1289244.96 | Картометрический метод | 5.0 | - |
| 3453 | 491343.56 | 1289245.83 | Картометрический метод | 5.0 | - |
| 3454 | 491291.91 | 1289249.37 | Картометрический метод | 5.0 | - |
| 3455 | 491246.66 | 1289254.70 | Картометрический метод | 5.0 | - |
| 3456 | 491032.95 | 1289276.30 | Картометрический метод | 5.0 | - |

2. Сведения о характерных точках границ объекта

| Обозначение характерных точек границ | Координаты, м | | Метод определения координат характерной точки | Средняя квадратическая погрешность положения характерной точки (Mt), м | Описание обозначения точки на местности (при наличии) |
|---|---|---|---|---|---|
| | X | Y | | | |
| 1 | 2 | 3 | 4 | 5 | 6 |
| 3457 | 490998.48 | 1289297.46 | Картометрический метод | 5.0 | - |
| 3458 | 490900.89 | 1289312.46 | Картометрический метод | 5.0 | - |
| 3459 | 490892.54 | 1289312.27 | Картометрический метод | 5.0 | - |
| 3460 | 490882.94 | 1289287.95 | Картометрический метод | 5.0 | - |
| 3461 | 490946.72 | 1289192.95 | Картометрический метод | 5.0 | - |
| 3462 | 491001.49 | 1289238.23 | Картометрический метод | 5.0 | - |
| 3463 | 491006.76 | 1289240.04 | Картометрический метод | 5.0 | - |
| 3464 | 491006.77 | 1289240.05 | Картометрический метод | 5.0 | - |
| 3465 | 491006.54 | 1289244.82 | Картометрический метод | 5.0 | - |
| 3466 | 491011.37 | 1289245.05 | Картометрический метод | 5.0 | - |
| 3467 | 491020.80 | 1289271.20 | Картометрический метод | 5.0 | - |
| 3468 | 491046.01 | 1289249.42 | Картометрический метод | 5.0 | - |
| 3469 | 491046.50 | 1289246.71 | Картометрический метод | 5.0 | - |
| 3470 | 491049.71 | 1289246.93 | Картометрический метод | 5.0 | - |
| 3471 | 491052.52 | 1289247.12 | Картометрический метод | 5.0 | - |
| 3472 | 491051.18 | 1289264.31 | Картометрический метод | 5.0 | - |
| 3473 | 491078.01 | 1289262.05 | Картометрический метод | 5.0 | - |
| 3474 | 491073.44 | 1289237.44 | Картометрический метод | 5.0 | - |
| 3475 | 491113.07 | 1289232.19 | Картометрический метод | 5.0 | - |
| 3476 | 491118.42 | 1289256.59 | Картометрический метод | 5.0 | - |
| 3477 | 491153.77 | 1289250.88 | Картометрический метод | 5.0 | - |
| 3478 | 491185.98 | 1289247.08 | Картометрический метод | 5.0 | - |
| 3479 | 491200.58 | 1289245.36 | Картометрический метод | 5.0 | - |
| 3480 | 491239.14 | 1289240.81 | Картометрический метод | 5.0 | - |
| 3481 | 491240.26 | 1289213.64 | Картометрический метод | 5.0 | - |

2. Сведения о характерных точках границ объекта

| Обозначение характерных точек границ | Координаты, м | | Метод определения координат характерной точки | Средняя квадратическая погрешность положения характерной точки (Mt), м | Описание обозначения точки на местности (при наличии) |
|---|---|---|---|---|---|
| | X | Y | | | |
| 1 | 2 | 3 | 4 | 5 | 6 |
| 3482 | 491241.37 | 1289186.79 | Картометрический метод | 5.0 | - |
| 3483 | 491245.84 | 1289184.00 | Картометрический метод | 5.0 | - |
| 3484 | 491244.64 | 1289207.08 | Картометрический метод | 5.0 | - |
| 3485 | 491247.87 | 1289206.93 | Картометрический метод | 5.0 | - |
| 3486 | 491247.91 | 1289225.32 | Картометрический метод | 5.0 | - |
| 3487 | 491254.32 | 1289225.21 | Картометрический метод | 5.0 | - |
| 3488 | 491253.62 | 1289188.21 | Картометрический метод | 5.0 | - |
| 3489 | 491280.62 | 1289187.70 | Картометрический метод | 5.0 | - |
| 3490 | 491281.33 | 1289224.69 | Картометрический метод | 5.0 | - |
| 3491 | 491313.41 | 1289224.72 | Картометрический метод | 5.0 | - |
| 3492 | 491313.43 | 1289191.53 | Картометрический метод | 5.0 | - |
| 3493 | 491301.71 | 1289191.53 | Картометрический метод | 5.0 | - |
| 3494 | 491301.71 | 1289169.52 | Картометрический метод | 5.0 | - |
| 3495 | 491327.40 | 1289169.51 | Картометрический метод | 5.0 | - |
| 3496 | 491348.04 | 1289177.04 | Картометрический метод | 5.0 | - |
| 3497 | 491371.99 | 1289185.77 | Картометрический метод | 5.0 | - |
| 3498 | 491382.13 | 1289189.75 | Картометрический метод | 5.0 | - |
| 3499 | 491403.36 | 1289198.07 | Картометрический метод | 5.0 | - |
| 3451 | 491420.69 | 1289210.84 | Картометрический метод | 5.0 | - |
| 3500 | 491384.13 | 1289257.13 | Картометрический метод | 5.0 | - |
| 3501 | 491381.29 | 1289260.73 | Картометрический метод | 5.0 | - |
| 3502 | 491346.60 | 1289307.14 | Картометрический метод | 5.0 | - |
| 3503 | 491341.58 | 1289314.10 | Картометрический метод | 5.0 | - |
| 3504 | 491340.21 | 1289312.97 | Картометрический метод | 5.0 | - |
| 3505 | 491324.11 | 1289334.33 | Картометрический метод | 5.0 | - |

2. Сведения о характерных точках границ объекта

| Обозначение характерных точек границ | Координаты, м | | Метод определения координат характерной точки | Средняя квадратическая погрешность положения характерной точки (Mt), м | Описание обозначения точки на местности (при наличии) |
|---|---|---|---|---|---|
| | X | Y | | | |
| 1 | 2 | 3 | 4 | 5 | 6 |
| 3506 | 491300.22 | 1289366.04 | Картометрический метод | 5.0 | - |
| 3507 | 491301.28 | 1289366.83 | Картометрический метод | 5.0 | - |
| 3508 | 491271.68 | 1289405.50 | Картометрический метод | 5.0 | - |
| 3509 | 491265.98 | 1289414.53 | Картометрический метод | 5.0 | - |
| 3510 | 491255.86 | 1289423.73 | Картометрический метод | 5.0 | - |
| 3511 | 491235.32 | 1289439.96 | Картометрический метод | 5.0 | - |
| 3512 | 491219.72 | 1289452.24 | Картометрический метод | 5.0 | - |
| 3513 | 491183.78 | 1289479.44 | Картометрический метод | 5.0 | - |
| 3514 | 491160.76 | 1289497.29 | Картометрический метод | 5.0 | - |
| 3515 | 491131.30 | 1289520.97 | Картометрический метод | 5.0 | - |
| 3516 | 491133.24 | 1289522.99 | Картометрический метод | 5.0 | - |
| 3517 | 491105.24 | 1289545.66 | Картометрический метод | 5.0 | - |
| 3518 | 491103.62 | 1289543.95 | Картометрический метод | 5.0 | - |
| 3519 | 491061.73 | 1289579.59 | Картометрический метод | 5.0 | - |
| 3520 | 491062.40 | 1289580.40 | Картометрический метод | 5.0 | - |
| 3521 | 491004.76 | 1289628.34 | Картометрический метод | 5.0 | - |
| 3522 | 491003.91 | 1289627.32 | Картометрический метод | 5.0 | - |
| 3523 | 490987.43 | 1289637.41 | Картометрический метод | 5.0 | - |
| 3524 | 490983.78 | 1289603.11 | Картометрический метод | 5.0 | - |
| 3525 | 490987.92 | 1289566.53 | Картометрический метод | 5.0 | - |
| 3526 | 490996.13 | 1289539.16 | Картометрический метод | 5.0 | - |
| 3527 | 491001.54 | 1289527.56 | Картометрический метод | 5.0 | - |
| 3528 | 491023.66 | 1289478.78 | Картометрический метод | 5.0 | - |
| 3529 | 491063.64 | 1289386.22 | Картометрический метод | 5.0 | - |
| 3530 | 491054.87 | 1289366.74 | Картометрический метод | 5.0 | - |

2. Сведения о характерных точках границ объекта

| Обозначение характерных точек границ | Координаты, м | | Метод определения координат характерной точки | Средняя квадратическая погрешность положения характерной точки (Mt), м | Описание обозначения точки на местности (при наличии) |
|---|---|---|---|---|---|
| | X | Y | | | |
| 1 | 2 | 3 | 4 | 5 | 6 |
| 3531 | 491045.26 | 1289345.74 | Картометрический метод | 5.0 | - |
| 3532 | 491036.02 | 1289325.54 | Картометрический метод | 5.0 | - |
| 3533 | 491026.97 | 1289299.82 | Картометрический метод | 5.0 | - |
| 3534 | 491030.61 | 1289291.70 | Картометрический метод | 5.0 | - |
| 3535 | 491036.95 | 1289287.77 | Картометрический метод | 5.0 | - |
| 3536 | 491247.96 | 1289266.63 | Картометрический метод | 5.0 | - |
| 3537 | 491293.16 | 1289261.30 | Картометрический метод | 5.0 | - |
| 3538 | 491343.92 | 1289257.83 | Картометрический метод | 5.0 | - |
| 3500 | 491384.13 | 1289257.13 | Картометрический метод | 5.0 | - |
| 3539 | 490973.77 | 1289645.77 | Картометрический метод | 5.0 | - |
| 3540 | 490957.24 | 1289670.35 | Картометрический метод | 5.0 | - |
| 3541 | 490911.96 | 1289601.41 | Картометрический метод | 5.0 | - |
| 3542 | 490905.06 | 1289590.45 | Картометрический метод | 5.0 | - |
| 3543 | 490905.57 | 1289588.67 | Картометрический метод | 5.0 | - |
| 3544 | 490896.03 | 1289574.12 | Картометрический метод | 5.0 | - |
| 3545 | 490861.79 | 1289521.25 | Картометрический метод | 5.0 | - |
| 3546 | 490834.11 | 1289477.81 | Картометрический метод | 5.0 | - |
| 3547 | 490841.85 | 1289474.46 | Картометрический метод | 5.0 | - |
| 3548 | 490854.42 | 1289469.27 | Картометрический метод | 5.0 | - |
| 3549 | 490863.15 | 1289465.97 | Картометрический метод | 5.0 | - |
| 3550 | 490873.77 | 1289462.24 | Картометрический метод | 5.0 | - |
| 3551 | 490882.59 | 1289458.42 | Картометрический метод | 5.0 | - |
| 3552 | 490891.71 | 1289453.20 | Картометрический метод | 5.0 | - |
| 3553 | 490899.50 | 1289447.52 | Картометрический метод | 5.0 | - |
| 3554 | 490905.54 | 1289442.14 | Картометрический метод | 5.0 | - |

2. Сведения о характерных точках границ объекта

| Обозначение характерных точек границ | Координаты, м | | Метод определения координат характерной точки | Средняя квадратическая погрешность положения характерной точки (Mt), м | Описание обозначения точки на местности (при наличии) |
|---|---|---|---|---|---|
| | X | Y | | | |
| 1 | 2 | 3 | 4 | 5 | 6 |
| 3555 | 490925.60 | 1289422.02 | Картометрический метод | 5.0 | - |
| 3556 | 490918.80 | 1289413.35 | Картометрический метод | 5.0 | - |
| 3557 | 490887.12 | 1289380.62 | Картометрический метод | 5.0 | - |
| 3558 | 490878.04 | 1289354.40 | Картометрический метод | 5.0 | - |
| 3559 | 490902.23 | 1289355.37 | Картометрический метод | 5.0 | - |
| 3560 | 490909.40 | 1289322.95 | Картометрический метод | 5.0 | - |
| 3561 | 490911.85 | 1289321.88 | Картометрический метод | 5.0 | - |
| 3562 | 490985.01 | 1289310.63 | Картометрический метод | 5.0 | - |
| 3563 | 491003.49 | 1289307.78 | Картометрический метод | 5.0 | - |
| 3564 | 491005.16 | 1289307.64 | Картометрический метод | 5.0 | - |
| 3565 | 491007.76 | 1289307.73 | Картометрический метод | 5.0 | - |
| 3566 | 491011.26 | 1289308.45 | Картометрический метод | 5.0 | - |
| 3567 | 491014.27 | 1289309.69 | Картометрический метод | 5.0 | - |
| 3568 | 491017.51 | 1289311.85 | Картометрический метод | 5.0 | - |
| 3569 | 491019.81 | 1289314.15 | Картометрический метод | 5.0 | - |
| 3570 | 491021.66 | 1289316.82 | Картометрический метод | 5.0 | - |
| 3571 | 491022.60 | 1289318.73 | Картометрический метод | 5.0 | - |
| 3572 | 491029.53 | 1289338.84 | Картометрический метод | 5.0 | - |
| 3573 | 491050.62 | 1289386.53 | Картометрический метод | 5.0 | - |
| 3574 | 491031.79 | 1289430.22 | Картометрический метод | 5.0 | - |
| 3575 | 491021.74 | 1289453.12 | Картометрический метод | 5.0 | - |
| 3576 | 490991.88 | 1289511.08 | Картометрический метод | 5.0 | - |
| 3577 | 490991.25 | 1289512.26 | Картометрический метод | 5.0 | - |
| 3578 | 490985.54 | 1289532.89 | Картометрический метод | 5.0 | - |
| 3579 | 490974.57 | 1289571.88 | Картометрический метод | 5.0 | - |

2. Сведения о характерных точках границ объекта

| Обозначение характерных точек границ | Координаты, м | | Метод определения координат характерной точки | Средняя квадратическая погрешность положения характерной точки (Mt), м | Описание обозначения точки на местности (при наличии) |
|---|---|---|---|---|---|
| | X | Y | | | |
| 1 | 2 | 3 | 4 | 5 | 6 |
| 3580 | 490974.05 | 1289601.51 | Картометрический метод | 5.0 | - |
| 3539 | 490973.77 | 1289645.77 | Картометрический метод | 5.0 | - |
| 3581 | 490952.00 | 1289679.36 | Картометрический метод | 5.0 | - |
| 3582 | 490943.87 | 1289693.28 | Картометрический метод | 5.0 | - |
| 3583 | 490941.83 | 1289696.77 | Картометрический метод | 5.0 | - |
| 3584 | 490918.35 | 1289749.13 | Картометрический метод | 5.0 | - |
| 3585 | 490913.52 | 1289759.90 | Картометрический метод | 5.0 | - |
| 3586 | 490903.26 | 1289773.55 | Картометрический метод | 5.0 | - |
| 3587 | 490902.20 | 1289772.39 | Картометрический метод | 5.0 | - |
| 3588 | 490891.46 | 1289782.78 | Картометрический метод | 5.0 | - |
| 3589 | 490891.79 | 1289783.19 | Картометрический метод | 5.0 | - |
| 3590 | 490886.72 | 1289787.37 | Картометрический метод | 5.0 | - |
| 3591 | 490885.66 | 1289788.39 | Картометрический метод | 5.0 | - |
| 3592 | 490882.38 | 1289790.94 | Картометрический метод | 5.0 | - |
| 3593 | 490853.20 | 1289814.97 | Картометрический метод | 5.0 | - |
| 3594 | 490852.53 | 1289814.16 | Картометрический метод | 5.0 | - |
| 3595 | 490808.70 | 1289760.94 | Картометрический метод | 5.0 | - |
| 3596 | 490793.44 | 1289742.41 | Картометрический метод | 5.0 | - |
| 3597 | 490776.81 | 1289717.10 | Картометрический метод | 5.0 | - |
| 3598 | 490765.41 | 1289699.74 | Картометрический метод | 5.0 | - |
| 3599 | 490750.06 | 1289676.37 | Картометрический метод | 5.0 | - |
| 3600 | 490734.70 | 1289653.00 | Картометрический метод | 5.0 | - |
| 3601 | 490770.57 | 1289629.44 | Картометрический метод | 5.0 | - |
| 3602 | 490781.06 | 1289623.56 | Картометрический метод | 5.0 | - |
| 3603 | 490808.91 | 1289605.27 | Картометрический метод | 5.0 | - |

2. Сведения о характерных точках границ объекта

| Обозначение характерных точек границ | Координаты, м | | Метод определения координат характерной точки | Средняя квадратическая погрешность положения характерной точки (Mt), м | Описание обозначения точки на местности (при наличии) |
|---|---|---|---|---|---|
| | X | Y | | | |
| 1 | 2 | 3 | 4 | 5 | 6 |
| 3604 | 490836.78 | 1289586.97 | Картометрический метод | 5.0 | - |
| 3605 | 490875.67 | 1289561.43 | Картометрический метод | 5.0 | - |
| 3606 | 490888.20 | 1289581.91 | Картометрический метод | 5.0 | - |
| 3607 | 490924.10 | 1289636.55 | Картометрический метод | 5.0 | - |
| 3581 | 490952.00 | 1289679.36 | Картометрический метод | 5.0 | - |
| 3608 | 491279.77 | 1289427.67 | Картометрический метод | 5.0 | - |
| 3609 | 491282.45 | 1289430.23 | Картометрический метод | 5.0 | - |
| 3610 | 491302.59 | 1289450.41 | Картометрический метод | 5.0 | - |
| 3611 | 491331.27 | 1289493.79 | Картометрический метод | 5.0 | - |
| 3612 | 491303.20 | 1289511.15 | Картометрический метод | 5.0 | - |
| 3613 | 491281.67 | 1289524.46 | Картометрический метод | 5.0 | - |
| 3614 | 491237.47 | 1289551.82 | Картометрический метод | 5.0 | - |
| 3615 | 491215.00 | 1289565.29 | Картометрический метод | 5.0 | - |
| 3616 | 491169.08 | 1289610.88 | Картометрический метод | 5.0 | - |
| 3617 | 491109.69 | 1289692.07 | Картометрический метод | 5.0 | - |
| 3618 | 491120.15 | 1289700.02 | Картометрический метод | 5.0 | - |
| 3619 | 491123.00 | 1289696.04 | Картометрический метод | 5.0 | - |
| 3620 | 491151.06 | 1289656.75 | Картометрический метод | 5.0 | - |
| 3621 | 491178.71 | 1289618.32 | Картометрический метод | 5.0 | - |
| 3622 | 491216.62 | 1289581.26 | Картометрический метод | 5.0 | - |
| 3623 | 491223.38 | 1289574.65 | Картометрический метод | 5.0 | - |
| 3624 | 491266.22 | 1289548.15 | Картометрический метод | 5.0 | - |
| 3625 | 491333.12 | 1289506.74 | Картометрический метод | 5.0 | - |
| 3626 | 491348.30 | 1289528.03 | Картометрический метод | 5.0 | - |
| 3627 | 491378.21 | 1289571.25 | Картометрический метод | 5.0 | - |

2. Сведения о характерных точках границ объекта

| Обозначение характерных точек границ | Координаты, м | | Метод определения координат характерной точки | Средняя квадратическая погрешность положения характерной точки (Mt), м | Описание обозначения точки на местности (при наличии) |
|---|---|---|---|---|---|
| | X | Y | | | |
| 1 | 2 | 3 | 4 | 5 | 6 |
| 3628 | 491360.40 | 1289582.78 | Картометрический метод | 5.0 | - |
| 3629 | 491347.05 | 1289592.99 | Картометрический метод | 5.0 | - |
| 3630 | 491324.52 | 1289616.38 | Картометрический метод | 5.0 | - |
| 3631 | 491293.89 | 1289648.18 | Картометрический метод | 5.0 | - |
| 3632 | 491264.33 | 1289682.00 | Картометрический метод | 5.0 | - |
| 3633 | 491235.61 | 1289718.36 | Картометрический метод | 5.0 | - |
| 3634 | 491208.16 | 1289756.56 | Картометрический метод | 5.0 | - |
| 3635 | 491205.25 | 1289761.64 | Картометрический метод | 5.0 | - |
| 3636 | 491182.79 | 1289801.32 | Картометрический метод | 5.0 | - |
| 3637 | 491137.01 | 1289769.27 | Картометрический метод | 5.0 | - |
| 3638 | 491135.34 | 1289768.10 | Картометрический метод | 5.0 | - |
| 3639 | 491132.03 | 1289773.32 | Картометрический метод | 5.0 | - |
| 3640 | 491106.70 | 1289757.25 | Картометрический метод | 5.0 | - |
| 3641 | 491048.43 | 1289720.28 | Картометрический метод | 5.0 | - |
| 3642 | 491037.97 | 1289713.64 | Картометрический метод | 5.0 | - |
| 3643 | 491056.45 | 1289685.90 | Картометрический метод | 5.0 | - |
| 3644 | 491014.73 | 1289644.61 | Картометрический метод | 5.0 | - |
| 3645 | 491023.88 | 1289637.14 | Картометрический метод | 5.0 | - |
| 3646 | 491065.92 | 1289600.76 | Картометрический метод | 5.0 | - |
| 3647 | 491063.72 | 1289597.86 | Картометрический метод | 5.0 | - |
| 3648 | 491077.75 | 1289585.64 | Картометрический метод | 5.0 | - |
| 3649 | 491079.96 | 1289588.48 | Картометрический метод | 5.0 | - |
| 3650 | 491088.33 | 1289581.10 | Картометрический метод | 5.0 | - |
| 3651 | 491086.14 | 1289578.36 | Картометрический метод | 5.0 | - |
| 3652 | 491102.90 | 1289563.41 | Картометрический метод | 5.0 | - |

2. Сведения о характерных точках границ объекта

| Обозначение характерных точек границ | Координаты, м | | Метод определения координат характерной точки | Средняя квадратическая погрешность положения характерной точки (Mt), м | Описание обозначения точки на местности (при наличии) |
|---|---|---|---|---|---|
| | X | Y | | | |
| 1 | 2 | 3 | 4 | 5 | 6 |
| 3653 | 491105.74 | 1289567.04 | Картометрический метод | 5.0 | - |
| 3654 | 491112.17 | 1289561.75 | Картометрический метод | 5.0 | - |
| 3655 | 491127.13 | 1289549.43 | Картометрический метод | 5.0 | - |
| 3656 | 491124.13 | 1289545.33 | Картометрический метод | 5.0 | - |
| 3657 | 491133.32 | 1289538.73 | Картометрический метод | 5.0 | - |
| 3658 | 491135.89 | 1289542.23 | Картометрический метод | 5.0 | - |
| 3659 | 491140.07 | 1289538.79 | Картометрический метод | 5.0 | - |
| 3660 | 491143.58 | 1289535.92 | Картометрический метод | 5.0 | - |
| 3661 | 491172.60 | 1289512.15 | Картометрический метод | 5.0 | - |
| 3662 | 491174.04 | 1289510.96 | Картометрический метод | 5.0 | - |
| 3663 | 491195.33 | 1289494.53 | Картометрический метод | 5.0 | - |
| 3664 | 491234.44 | 1289464.82 | Картометрический метод | 5.0 | - |
| 3665 | 491235.80 | 1289466.81 | Картометрический метод | 5.0 | - |
| 3666 | 491262.15 | 1289444.82 | Картометрический метод | 5.0 | - |
| 3667 | 491261.34 | 1289443.61 | Картометрический метод | 5.0 | - |
| 3668 | 491268.16 | 1289438.23 | Картометрический метод | 5.0 | - |
| 3608 | 491279.77 | 1289427.67 | Картометрический метод | 5.0 | - |
| 3669 | 491179.95 | 1289820.86 | Картометрический метод | 5.0 | - |
| 3670 | 491180.94 | 1289826.97 | Картометрический метод | 5.0 | - |
| 3671 | 491178.58 | 1289830.18 | Картометрический метод | 5.0 | - |
| 3672 | 491165.31 | 1289848.27 | Картометрический метод | 5.0 | - |
| 3673 | 491157.86 | 1289901.29 | Картометрический метод | 5.0 | - |
| 3674 | 491156.66 | 1289909.80 | Картометрический метод | 5.0 | - |
| 3675 | 491153.17 | 1289934.55 | Картометрический метод | 5.0 | - |
| 3676 | 491149.54 | 1289958.99 | Картометрический метод | 5.0 | - |

2. Сведения о характерных точках границ объекта

| Обозначение характерных точек границ | Координаты, м | | Метод определения координат характерной точки | Средняя квадратическая погрешность положения характерной точки (Mt), м | Описание обозначения точки на местности (при наличии) |
|---|---|---|---|---|---|
| | X | Y | | | |
| 1 | 2 | 3 | 4 | 5 | 6 |
| 3677 | 491145.53 | 1289988.86 | Картометрический метод | 5.0 | - |
| 3678 | 491154.51 | 1290018.96 | Картометрический метод | 5.0 | - |
| 3679 | 491156.33 | 1290026.27 | Картометрический метод | 5.0 | - |
| 3680 | 491132.99 | 1290045.28 | Картометрический метод | 5.0 | - |
| 3681 | 491134.28 | 1290060.30 | Картометрический метод | 5.0 | - |
| 3682 | 491082.17 | 1290059.97 | Картометрический метод | 5.0 | - |
| 3683 | 491086.84 | 1290018.87 | Картометрический метод | 5.0 | - |
| 3684 | 491086.88 | 1290018.50 | Картометрический метод | 5.0 | - |
| 3685 | 491080.05 | 1289984.96 | Картометрический метод | 5.0 | - |
| 3686 | 491072.81 | 1289949.41 | Картометрический метод | 5.0 | - |
| 3687 | 491068.89 | 1289927.71 | Картометрический метод | 5.0 | - |
| 3688 | 491084.03 | 1289905.29 | Картометрический метод | 5.0 | - |
| 3689 | 491105.15 | 1289876.50 | Картометрический метод | 5.0 | - |
| 3690 | 491157.15 | 1289805.52 | Картометрический метод | 5.0 | - |
| 3669 | 491179.95 | 1289820.86 | Картометрический метод | 5.0 | - |
| 3691 | 491102.78 | 1289770.03 | Картометрический метод | 5.0 | - |
| 3692 | 491136.81 | 1289791.05 | Картометрический метод | 5.0 | - |
| 3693 | 491136.14 | 1289791.97 | Картометрический метод | 5.0 | - |
| 3694 | 491143.70 | 1289796.75 | Картометрический метод | 5.0 | - |
| 3695 | 491098.60 | 1289864.82 | Картометрический метод | 5.0 | - |
| 3696 | 491079.78 | 1289890.40 | Картометрический метод | 5.0 | - |
| 3697 | 491068.76 | 1289883.66 | Картометрический метод | 5.0 | - |
| 3698 | 491051.53 | 1289872.73 | Картометрический метод | 5.0 | - |
| 3699 | 491042.59 | 1289867.05 | Картометрический метод | 5.0 | - |
| 3700 | 491042.58 | 1289867.05 | Картометрический метод | 5.0 | - |

2. Сведения о характерных точках границ объекта

| Обозначение характерных точек границ | Координаты, м | | Метод определения координат характерной точки | Средняя квадратическая погрешность положения характерной точки (Mt), м | Описание обозначения точки на местности (при наличии) |
|---|---|---|---|---|---|
| | X | Y | | | |
| 1 | 2 | 3 | 4 | 5 | 6 |
| 3701 | 491084.13 | 1289803.69 | Картометрический метод | 5.0 | - |
| 3702 | 491082.55 | 1289802.69 | Картометрический метод | 5.0 | - |
| 3691 | 491102.78 | 1289770.03 | Картометрический метод | 5.0 | - |
| 3703 | 490985.66 | 1289878.92 | Картометрический метод | 5.0 | - |
| 3704 | 490986.83 | 1289879.80 | Картометрический метод | 5.0 | - |
| 3705 | 491002.62 | 1289891.63 | Картометрический метод | 5.0 | - |
| 3706 | 491010.92 | 1289897.86 | Картометрический метод | 5.0 | - |
| 3707 | 491011.16 | 1289897.54 | Картометрический метод | 5.0 | - |
| 3708 | 491018.96 | 1289903.19 | Картометрический метод | 5.0 | - |
| 3709 | 491033.38 | 1289915.19 | Картометрический метод | 5.0 | - |
| 3710 | 491057.52 | 1289924.52 | Картометрический метод | 5.0 | - |
| 3711 | 491061.72 | 1289945.13 | Картометрический метод | 5.0 | - |
| 3712 | 491076.76 | 1290018.94 | Картометрический метод | 5.0 | - |
| 3713 | 491072.25 | 1290058.68 | Картометрический метод | 5.0 | - |
| 3714 | 491030.72 | 1290053.97 | Картометрический метод | 5.0 | - |
| 3715 | 491001.94 | 1290050.94 | Картометрический метод | 5.0 | - |
| 3716 | 491005.24 | 1290039.00 | Картометрический метод | 5.0 | - |
| 3717 | 491008.40 | 1290011.18 | Картометрический метод | 5.0 | - |
| 3718 | 491010.81 | 1290011.45 | Картометрический метод | 5.0 | - |
| 3719 | 491021.22 | 1289965.06 | Картометрический метод | 5.0 | - |
| 3720 | 491021.55 | 1289962.50 | Картометрический метод | 5.0 | - |
| 3721 | 491021.66 | 1289960.27 | Картометрический метод | 5.0 | - |
| 3722 | 491021.53 | 1289957.05 | Картометрический метод | 5.0 | - |
| 3723 | 491020.94 | 1289953.27 | Картометрический метод | 5.0 | - |
| 3724 | 491019.89 | 1289949.60 | Картометрический метод | 5.0 | - |

2. Сведения о характерных точках границ объекта

| Обозначение характерных точек границ | Координаты, м | | Метод определения координат характерной точки | Средняя квадратическая погрешность положения характерной точки (Mt), м | Описание обозначения точки на местности (при наличии) |
|---|---|---|---|---|---|
| | X | Y | | | |
| 1 | 2 | 3 | 4 | 5 | 6 |
| 3725 | 491018.02 | 1289945.37 | Картометрический метод | 5.0 | - |
| 3726 | 491018.76 | 1289941.44 | Картометрический метод | 5.0 | - |
| 3727 | 490998.64 | 1289932.12 | Картометрический метод | 5.0 | - |
| 3728 | 490999.69 | 1289930.78 | Картометрический метод | 5.0 | - |
| 3729 | 490994.70 | 1289927.42 | Картометрический метод | 5.0 | - |
| 3730 | 490964.99 | 1289921.16 | Картометрический метод | 5.0 | - |
| 3703 | 490985.66 | 1289878.92 | Картометрический метод | 5.0 | - |
| 3731 | 491009.50 | 1289971.86 | Картометрический метод | 5.0 | - |
| 3732 | 490998.47 | 1290015.96 | Картометрический метод | 5.0 | - |
| 3733 | 490990.14 | 1290048.94 | Картометрический метод | 5.0 | - |
| 3734 | 490961.06 | 1290042.69 | Картометрический метод | 5.0 | - |
| 3735 | 490958.33 | 1290040.78 | Картометрический метод | 5.0 | - |
| 3736 | 490936.62 | 1290025.56 | Картометрический метод | 5.0 | - |
| 3737 | 490936.18 | 1290025.28 | Картометрический метод | 5.0 | - |
| 3738 | 490907.10 | 1290008.60 | Картометрический метод | 5.0 | - |
| 3739 | 490899.95 | 1290003.57 | Картометрический метод | 5.0 | - |
| 3740 | 490874.37 | 1289985.38 | Картометрический метод | 5.0 | - |
| 3741 | 490853.21 | 1289978.65 | Картометрический метод | 5.0 | - |
| 3742 | 490846.36 | 1289970.51 | Картометрический метод | 5.0 | - |
| 3743 | 490821.34 | 1289939.63 | Картометрический метод | 5.0 | - |
| 3744 | 490825.44 | 1289935.38 | Картометрический метод | 5.0 | - |
| 3745 | 490835.12 | 1289941.23 | Картометрический метод | 5.0 | - |
| 3746 | 490843.76 | 1289944.86 | Картометрический метод | 5.0 | - |
| 3747 | 490851.49 | 1289946.41 | Картометрический метод | 5.0 | - |
| 3748 | 490859.92 | 1289943.46 | Картометрический метод | 5.0 | - |

2. Сведения о характерных точках границ объекта

| Обозначение характерных точек границ | Координаты, м | | Метод определения координат характерной точки | Средняя квадратическая погрешность положения характерной точки (Mt), м | Описание обозначения точки на местности (при наличии) |
|---|---|---|---|---|---|
| | X | Y | | | |
| 1 | 2 | 3 | 4 | 5 | 6 |
| 3749 | 490867.31 | 1289939.58 | Картометрический метод | 5.0 | - |
| 3750 | 490883.25 | 1289925.98 | Картометрический метод | 5.0 | - |
| 3751 | 490893.24 | 1289920.16 | Картометрический метод | 5.0 | - |
| 3752 | 490913.25 | 1289921.56 | Картометрический метод | 5.0 | - |
| 3753 | 490933.53 | 1289924.96 | Картометрический метод | 5.0 | - |
| 3754 | 490933.25 | 1289926.62 | Картометрический метод | 5.0 | - |
| 3755 | 490971.67 | 1289934.58 | Картометрический метод | 5.0 | - |
| 3756 | 490972.42 | 1289932.67 | Картометрический метод | 5.0 | - |
| 3757 | 491001.74 | 1289940.64 | Картометрический метод | 5.0 | - |
| 3758 | 491006.26 | 1289949.90 | Картометрический метод | 5.0 | - |
| 3759 | 491008.92 | 1289961.54 | Картометрический метод | 5.0 | - |
| 3760 | 491009.24 | 1289967.24 | Картометрический метод | 5.0 | - |
| 3731 | 491009.50 | 1289971.86 | Картометрический метод | 5.0 | - |
| 3761 | 491004.06 | 1289653.32 | Картометрический метод | 5.0 | - |
| 3762 | 491036.79 | 1289689.76 | Картометрический метод | 5.0 | - |
| 3763 | 491019.71 | 1289712.55 | Картометрический метод | 5.0 | - |
| 3764 | 491019.47 | 1289712.87 | Картометрический метод | 5.0 | - |
| 3765 | 491016.72 | 1289716.07 | Картометрический метод | 5.0 | - |
| 3766 | 491017.44 | 1289717.29 | Картометрический метод | 5.0 | - |
| 3767 | 491051.47 | 1289738.32 | Картометрический метод | 5.0 | - |
| 3768 | 491092.89 | 1289764.91 | Картометрический метод | 5.0 | - |
| 3769 | 491072.98 | 1289798.63 | Картометрический метод | 5.0 | - |
| 3770 | 491057.21 | 1289824.15 | Картометрический метод | 5.0 | - |
| 3771 | 491041.44 | 1289849.67 | Картометрический метод | 5.0 | - |
| 3772 | 491033.31 | 1289862.03 | Картометрический метод | 5.0 | - |

2. Сведения о характерных точках границ объекта

| Обозначение характерных точек границ | Координаты, м | | Метод определения координат характерной точки | Средняя квадратическая погрешность положения характерной точки (Mt), м | Описание обозначения точки на местности (при наличии) |
|---|---|---|---|---|---|
| | X | Y | | | |
| 1 | 2 | 3 | 4 | 5 | 6 |
| 3773 | 491018.83 | 1289854.20 | Картометрический метод | 5.0 | - |
| 3774 | 491005.47 | 1289845.05 | Картометрический метод | 5.0 | - |
| 3775 | 491010.86 | 1289834.99 | Картометрический метод | 5.0 | - |
| 3776 | 491000.32 | 1289829.34 | Картометрический метод | 5.0 | - |
| 3777 | 490980.83 | 1289861.52 | Картометрический метод | 5.0 | - |
| 3778 | 490963.27 | 1289897.38 | Картометрический метод | 5.0 | - |
| 3779 | 490952.57 | 1289918.42 | Картометрический метод | 5.0 | - |
| 3780 | 490941.15 | 1289915.01 | Картометрический метод | 5.0 | - |
| 3781 | 490920.69 | 1289912.95 | Картометрический метод | 5.0 | - |
| 3782 | 490912.33 | 1289912.11 | Картометрический метод | 5.0 | - |
| 3783 | 490888.69 | 1289909.72 | Картометрический метод | 5.0 | - |
| 3784 | 490881.12 | 1289916.18 | Картометрический метод | 5.0 | - |
| 3785 | 490880.06 | 1289915.18 | Картометрический метод | 5.0 | - |
| 3786 | 490851.81 | 1289932.91 | Картометрический метод | 5.0 | - |
| 3787 | 490844.15 | 1289936.26 | Картометрический метод | 5.0 | - |
| 3788 | 490794.03 | 1289911.34 | Картометрический метод | 5.0 | - |
| 3789 | 490790.21 | 1289909.13 | Картометрический метод | 5.0 | - |
| 3790 | 490770.66 | 1289897.82 | Картометрический метод | 5.0 | - |
| 3791 | 490811.54 | 1289868.52 | Картометрический метод | 5.0 | - |
| 3792 | 490808.39 | 1289865.41 | Картометрический метод | 5.0 | - |
| 3793 | 490834.78 | 1289846.67 | Картометрический метод | 5.0 | - |
| 3794 | 490861.00 | 1289824.52 | Картометрический метод | 5.0 | - |
| 3795 | 490886.41 | 1289805.09 | Картометрический метод | 5.0 | - |
| 3796 | 490906.40 | 1289789.47 | Картометрический метод | 5.0 | - |
| 3797 | 490907.64 | 1289789.59 | Картометрический метод | 5.0 | - |

2. Сведения о характерных точках границ объекта

| Обозначение характерных точек границ | Координаты, м | | Метод определения координат характерной точки | Средняя квадратическая погрешность положения характерной точки (Mt), м | Описание обозначения точки на местности (при наличии) |
|---|---|---|---|---|---|
| | X | Y | | | |
| 1 | 2 | 3 | 4 | 5 | 6 |
| 3798 | 490926.18 | 1289771.31 | Картометрический метод | 5.0 | - |
| 3799 | 490939.10 | 1289749.90 | Картометрический метод | 5.0 | - |
| 3800 | 490940.55 | 1289740.80 | Картометрический метод | 5.0 | - |
| 3801 | 490951.92 | 1289709.95 | Картометрический метод | 5.0 | - |
| 3802 | 490960.84 | 1289695.90 | Картометрический метод | 5.0 | - |
| 3803 | 490964.18 | 1289690.94 | Картометрический метод | 5.0 | - |
| 3804 | 490969.94 | 1289683.18 | Картометрический метод | 5.0 | - |
| 3805 | 490983.48 | 1289670.12 | Картометрический метод | 5.0 | - |
| 3761 | 491004.06 | 1289653.32 | Картометрический метод | 5.0 | - |
| 3806 | 490760.00 | 1289905.75 | Картометрический метод | 5.0 | - |
| 3807 | 490760.01 | 1289905.75 | Картометрический метод | 5.0 | - |
| 3808 | 490765.81 | 1289908.45 | Картометрический метод | 5.0 | - |
| 3809 | 490789.30 | 1289920.15 | Картометрический метод | 5.0 | - |
| 3810 | 490804.49 | 1289927.71 | Картометрический метод | 5.0 | - |
| 3811 | 490814.90 | 1289940.78 | Картометрический метод | 5.0 | - |
| 3812 | 490814.97 | 1289945.68 | Картометрический метод | 5.0 | - |
| 3813 | 490849.95 | 1289989.47 | Картометрический метод | 5.0 | - |
| 3814 | 490894.11 | 1290014.92 | Картометрический метод | 5.0 | - |
| 3815 | 490929.98 | 1290035.50 | Картометрический метод | 5.0 | - |
| 3816 | 490953.53 | 1290052.01 | Картометрический метод | 5.0 | - |
| 3817 | 490953.82 | 1290054.32 | Картометрический метод | 5.0 | - |
| 3818 | 490948.29 | 1290055.06 | Картометрический метод | 5.0 | - |
| 3819 | 490932.48 | 1290057.67 | Картометрический метод | 5.0 | - |
| 3820 | 490924.51 | 1290060.28 | Картометрический метод | 5.0 | - |
| 3821 | 490917.46 | 1290063.23 | Картометрический метод | 5.0 | - |

2. Сведения о характерных точках границ объекта

| Обозначение характерных точек границ | Координаты, м | | Метод определения координат характерной точки | Средняя квадратическая погрешность положения характерной точки (Mt), м | Описание обозначения точки на местности (при наличии) |
|---|---|---|---|---|---|
| | X | Y | | | |
| 1 | 2 | 3 | 4 | 5 | 6 |
| 3822 | 490913.16 | 1290065.32 | Картометрический метод | 5.0 | - |
| 3823 | 490908.56 | 1290067.83 | Картометрический метод | 5.0 | - |
| 3824 | 490879.25 | 1290072.98 | Картометрический метод | 5.0 | - |
| 3825 | 490747.95 | 1290059.74 | Картометрический метод | 5.0 | - |
| 3826 | 490747.38 | 1290053.18 | Картометрический метод | 5.0 | - |
| 3827 | 490745.80 | 1290052.84 | Картометрический метод | 5.0 | - |
| 3828 | 490740.85 | 1290019.78 | Картометрический метод | 5.0 | - |
| 3829 | 490741.34 | 1290019.66 | Картометрический метод | 5.0 | - |
| 3830 | 490741.19 | 1289990.76 | Картометрический метод | 5.0 | - |
| 3831 | 490741.17 | 1289980.49 | Картометрический метод | 5.0 | - |
| 3832 | 490742.74 | 1289944.01 | Картометрический метод | 5.0 | - |
| 3833 | 490747.84 | 1289943.64 | Картометрический метод | 5.0 | - |
| 3834 | 490750.70 | 1289920.56 | Картометрический метод | 5.0 | - |
| 3835 | 490756.46 | 1289908.50 | Картометрический метод | 5.0 | - |
| 3806 | 490760.00 | 1289905.75 | Картометрический метод | 5.0 | - |
| 3836 | 490822.60 | 1289835.50 | Картометрический метод | 5.0 | - |
| 3837 | 490788.90 | 1289798.80 | Картометрический метод | 5.0 | - |
| 3838 | 490810.60 | 1289778.90 | Картометрический метод | 5.0 | - |
| 3839 | 490845.90 | 1289817.60 | Картометрический метод | 5.0 | - |
| 3840 | 490846.86 | 1289818.63 | Картометрический метод | 5.0 | - |
| 3841 | 490823.85 | 1289836.81 | Картометрический метод | 5.0 | - |
| 3836 | 490822.60 | 1289835.50 | Картометрический метод | 5.0 | - |
| 3842 | 490746.24 | 1289891.82 | Картометрический метод | 5.0 | - |
| 3843 | 490739.70 | 1289886.24 | Картометрический метод | 5.0 | - |
| 3844 | 490736.63 | 1289888.55 | Картометрический метод | 5.0 | - |

2. Сведения о характерных точках границ объекта

| Обозначение характерных точек границ | Координаты, м | | Метод определения координат характерной точки | Средняя квадратическая погрешность положения характерной точки (Mt), м | Описание обозначения точки на местности (при наличии) |
|---|---|---|---|---|---|
| | X | Y | | | |
| 1 | 2 | 3 | 4 | 5 | 6 |
| 3845 | 490723.68 | 1289876.97 | Картометрический метод | 5.0 | - |
| 3846 | 490708.30 | 1289871.33 | Картометрический метод | 5.0 | - |
| 3847 | 490696.02 | 1289868.25 | Картометрический метод | 5.0 | - |
| 3848 | 490695.05 | 1289868.01 | Картометрический метод | 5.0 | - |
| 3849 | 490690.05 | 1289866.72 | Картометрический метод | 5.0 | - |
| 3850 | 490690.76 | 1289863.73 | Картометрический метод | 5.0 | - |
| 3851 | 490648.48 | 1289852.38 | Картометрический метод | 5.0 | - |
| 3852 | 490627.37 | 1289848.17 | Картометрический метод | 5.0 | - |
| 3853 | 490689.01 | 1289718.78 | Картометрический метод | 5.0 | - |
| 3854 | 490693.39 | 1289721.50 | Картометрический метод | 5.0 | - |
| 3855 | 490696.08 | 1289731.70 | Картометрический метод | 5.0 | - |
| 3856 | 490693.60 | 1289753.95 | Картометрический метод | 5.0 | - |
| 3857 | 490687.51 | 1289779.28 | Картометрический метод | 5.0 | - |
| 3858 | 490684.80 | 1289792.91 | Картометрический метод | 5.0 | - |
| 3859 | 490690.40 | 1289795.43 | Картометрический метод | 5.0 | - |
| 3860 | 490678.99 | 1289829.03 | Картометрический метод | 5.0 | - |
| 3861 | 490717.33 | 1289839.82 | Картометрический метод | 5.0 | - |
| 3862 | 490714.47 | 1289843.66 | Картометрический метод | 5.0 | - |
| 3863 | 490721.95 | 1289845.98 | Картометрический метод | 5.0 | - |
| 3864 | 490750.32 | 1289860.46 | Картометрический метод | 5.0 | - |
| 3865 | 490767.95 | 1289876.92 | Картометрический метод | 5.0 | - |
| 3866 | 490747.86 | 1289893.20 | Картометрический метод | 5.0 | - |
| 3842 | 490746.24 | 1289891.82 | Картометрический метод | 5.0 | - |
| 3867 | 490679.47 | 1289712.86 | Картометрический метод | 5.0 | - |
| 3868 | 490666.81 | 1289735.01 | Картометрический метод | 5.0 | - |

2. Сведения о характерных точках границ объекта

| Обозначение характерных точек границ | Координаты, м | | Метод определения координат характерной точки | Средняя квадратическая погрешность положения характерной точки (Mt), м | Описание обозначения точки на местности (при наличии) |
|---|---|---|---|---|---|
| | X | Y | | | |
| 1 | 2 | 3 | 4 | 5 | 6 |
| 3869 | 490655.34 | 1289762.71 | Картометрический метод | 5.0 | - |
| 3870 | 490640.63 | 1289795.43 | Картометрический метод | 5.0 | - |
| 3871 | 490606.77 | 1289776.05 | Картометрический метод | 5.0 | - |
| 3872 | 490590.48 | 1289792.84 | Картометрический метод | 5.0 | - |
| 3873 | 490595.20 | 1289804.32 | Картометрический метод | 5.0 | - |
| 3874 | 490583.84 | 1289827.42 | Картометрический метод | 5.0 | - |
| 3875 | 490579.54 | 1289825.24 | Картометрический метод | 5.0 | - |
| 3876 | 490539.10 | 1289815.43 | Картометрический метод | 5.0 | - |
| 3877 | 490539.82 | 1289813.85 | Картометрический метод | 5.0 | - |
| 3878 | 490567.21 | 1289756.93 | Картометрический метод | 5.0 | - |
| 3879 | 490587.08 | 1289720.42 | Картометрический метод | 5.0 | - |
| 3880 | 490613.79 | 1289709.13 | Картометрический метод | 5.0 | - |
| 3881 | 490631.11 | 1289703.24 | Картометрический метод | 5.0 | - |
| 3882 | 490666.55 | 1289704.85 | Картометрический метод | 5.0 | - |
| 3867 | 490679.47 | 1289712.86 | Картометрический метод | 5.0 | - |
| 3883 | 490534.08 | 1289826.41 | Картометрический метод | 5.0 | - |
| 3884 | 490545.89 | 1289829.16 | Картометрический метод | 5.0 | - |
| 3885 | 490575.98 | 1289836.67 | Картометрический метод | 5.0 | - |
| 3886 | 490581.71 | 1289839.77 | Картометрический метод | 5.0 | - |
| 3887 | 490595.25 | 1289846.79 | Картометрический метод | 5.0 | - |
| 3888 | 490614.41 | 1289856.32 | Картометрический метод | 5.0 | - |
| 3889 | 490610.25 | 1289904.15 | Картометрический метод | 5.0 | - |
| 3890 | 490612.54 | 1289911.21 | Картометрический метод | 5.0 | - |
| 3891 | 490612.76 | 1289916.32 | Картометрический метод | 5.0 | - |
| 3892 | 490614.17 | 1289916.25 | Картометрический метод | 5.0 | - |

2. Сведения о характерных точках границ объекта

| Обозначение характерных точек границ | Координаты, м | | Метод определения координат характерной точки | Средняя квадратическая погрешность положения характерной точки (Mt), м | Описание обозначения точки на местности (при наличии) |
|---|---|---|---|---|---|
| | X | Y | | | |
| 1 | 2 | 3 | 4 | 5 | 6 |
| 3893 | 490612.73 | 1289945.93 | Картометрический метод | 5.0 | - |
| 3894 | 490611.28 | 1289977.32 | Картометрический метод | 5.0 | - |
| 3895 | 490609.69 | 1289977.40 | Картометрический метод | 5.0 | - |
| 3896 | 490608.75 | 1289991.55 | Картометрический метод | 5.0 | - |
| 3897 | 490620.68 | 1289992.34 | Картометрический метод | 5.0 | - |
| 3898 | 490621.31 | 1289974.81 | Картометрический метод | 5.0 | - |
| 3899 | 490622.92 | 1289942.44 | Картометрический метод | 5.0 | - |
| 3900 | 490624.39 | 1289909.27 | Картометрический метод | 5.0 | - |
| 3901 | 490621.92 | 1289901.72 | Картометрический метод | 5.0 | - |
| 3902 | 490623.46 | 1289876.02 | Картометрический метод | 5.0 | - |
| 3903 | 490624.87 | 1289864.23 | Картометрический метод | 5.0 | - |
| 3904 | 490684.13 | 1289872.60 | Картометрический метод | 5.0 | - |
| 3905 | 490717.29 | 1289880.11 | Картометрический метод | 5.0 | - |
| 3906 | 490739.41 | 1289898.76 | Картометрический метод | 5.0 | - |
| 3907 | 490734.79 | 1289908.60 | Картометрический метод | 5.0 | - |
| 3908 | 490731.80 | 1289917.86 | Картометрический метод | 5.0 | - |
| 3909 | 490730.79 | 1289947.84 | Картометрический метод | 5.0 | - |
| 3910 | 490729.17 | 1289980.20 | Картометрический метод | 5.0 | - |
| 3911 | 490727.24 | 1289980.10 | Картометрический метод | 5.0 | - |
| 3912 | 490726.12 | 1289993.67 | Картометрический метод | 5.0 | - |
| 3913 | 490726.12 | 1290014.26 | Картометрический метод | 5.0 | - |
| 3914 | 490727.94 | 1290049.12 | Картометрический метод | 5.0 | - |
| 3915 | 490728.48 | 1290055.25 | Картометрический метод | 5.0 | - |
| 3916 | 490718.19 | 1290059.86 | Картометрический метод | 5.0 | - |
| 3917 | 490658.95 | 1290041.53 | Картометрический метод | 5.0 | - |

2. Сведения о характерных точках границ объекта

| Обозначение характерных точек границ | Координаты, м | | Метод определения координат характерной точки | Средняя квадратическая погрешность положения характерной точки (Mt), м | Описание обозначения точки на местности (при наличии) |
|---|---|---|---|---|---|
| | X | Y | | | |
| 1 | 2 | 3 | 4 | 5 | 6 |
| 3918 | 490612.43 | 1290014.02 | Картометрический метод | 5.0 | - |
| 3919 | 490587.08 | 1290002.25 | Картометрический метод | 5.0 | - |
| 3920 | 490581.38 | 1290002.11 | Картометрический метод | 5.0 | - |
| 3921 | 490530.64 | 1290000.97 | Картометрический метод | 5.0 | - |
| 3922 | 490471.89 | 1289999.51 | Картометрический метод | 5.0 | - |
| 3923 | 490462.59 | 1289999.28 | Картометрический метод | 5.0 | - |
| 3924 | 490476.14 | 1289958.98 | Картометрический метод | 5.0 | - |
| 3925 | 490517.53 | 1289835.90 | Картометрический метод | 5.0 | - |
| 3926 | 490531.23 | 1289832.65 | Картометрический метод | 5.0 | - |
| 3883 | 490534.08 | 1289826.41 | Картометрический метод | 5.0 | - |
| 3927 | 490751.12 | 1290085.32 | Картометрический метод | 5.0 | - |
| 3928 | 490795.81 | 1290090.71 | Картометрический метод | 5.0 | - |
| 3929 | 490832.98 | 1290136.03 | Картометрический метод | 5.0 | - |
| 3930 | 490874.60 | 1290149.20 | Картометрический метод | 5.0 | - |
| 3931 | 490902.16 | 1290139.19 | Картометрический метод | 5.0 | - |
| 3932 | 490896.83 | 1290122.34 | Картометрический метод | 5.0 | - |
| 3933 | 490925.63 | 1290112.96 | Картометрический метод | 5.0 | - |
| 3934 | 490974.80 | 1290096.94 | Картометрический метод | 5.0 | - |
| 3935 | 490978.14 | 1290107.18 | Картометрический метод | 5.0 | - |
| 3936 | 490985.74 | 1290104.83 | Картометрический метод | 5.0 | - |
| 3937 | 491019.81 | 1290093.73 | Картометрический метод | 5.0 | - |
| 3938 | 491028.45 | 1290120.26 | Картометрический метод | 5.0 | - |
| 3939 | 491030.68 | 1290127.12 | Картометрический метод | 5.0 | - |
| 3940 | 491053.83 | 1290118.47 | Картометрический метод | 5.0 | - |
| 3941 | 491108.89 | 1290102.06 | Картометрический метод | 5.0 | - |

2. Сведения о характерных точках границ объекта

| Обозначение характерных точек границ | Координаты, м | | Метод определения координат характерной точки | Средняя квадратическая погрешность положения характерной точки (Mt), м | Описание обозначения точки на местности (при наличии) |
|---|---|---|---|---|---|
| | X | Y | | | |
| 1 | 2 | 3 | 4 | 5 | 6 |
| 3942 | 491134.04 | 1290096.52 | Картометрический метод | 5.0 | - |
| 3943 | 491173.14 | 1290093.61 | Картометрический метод | 5.0 | - |
| 3944 | 491178.21 | 1290152.67 | Картометрический метод | 5.0 | - |
| 3945 | 491180.83 | 1290177.54 | Картометрический метод | 5.0 | - |
| 3946 | 491141.78 | 1290188.66 | Картометрический метод | 5.0 | - |
| 3947 | 491126.43 | 1290192.25 | Картометрический метод | 5.0 | - |
| 3948 | 491123.95 | 1290194.06 | Картометрический метод | 5.0 | - |
| 3949 | 491076.85 | 1290210.52 | Картометрический метод | 5.0 | - |
| 3950 | 491047.53 | 1290223.59 | Картометрический метод | 5.0 | - |
| 3951 | 491037.60 | 1290226.82 | Картометрический метод | 5.0 | - |
| 3952 | 490996.24 | 1290240.30 | Картометрический метод | 5.0 | - |
| 3953 | 490977.22 | 1290246.49 | Картометрический метод | 5.0 | - |
| 3954 | 490945.28 | 1290266.84 | Картометрический метод | 5.0 | - |
| 3955 | 490920.69 | 1290282.14 | Картометрический метод | 5.0 | - |
| 3956 | 490892.02 | 1290294.42 | Картометрический метод | 5.0 | - |
| 3957 | 490888.63 | 1290279.00 | Картометрический метод | 5.0 | - |
| 3958 | 490886.21 | 1290270.08 | Картометрический метод | 5.0 | - |
| 3959 | 490883.75 | 1290257.80 | Картометрический метод | 5.0 | - |
| 3960 | 490881.68 | 1290243.56 | Картометрический метод | 5.0 | - |
| 3961 | 490876.74 | 1290225.61 | Картометрический метод | 5.0 | - |
| 3962 | 490872.58 | 1290217.90 | Картометрический метод | 5.0 | - |
| 3963 | 490869.60 | 1290213.12 | Картометрический метод | 5.0 | - |
| 3964 | 490864.38 | 1290206.36 | Картометрический метод | 5.0 | - |
| 3965 | 490847.14 | 1290191.32 | Картометрический метод | 5.0 | - |
| 3966 | 490841.44 | 1290187.24 | Картометрический метод | 5.0 | - |

2. Сведения о характерных точках границ объекта

| Обозначение характерных точек границ | Координаты, м | | Метод определения координат характерной точки | Средняя квадратическая погрешность положения характерной точки (Mt), м | Описание обозначения точки на местности (при наличии) |
|---|---|---|---|---|---|
| | X | Y | | | |
| 1 | 2 | 3 | 4 | 5 | 6 |
| 3967 | 490821.64 | 1290172.52 | Картометрический метод | 5.0 | - |
| 3968 | 490802.46 | 1290156.88 | Картометрический метод | 5.0 | - |
| 3969 | 490789.43 | 1290145.10 | Картометрический метод | 5.0 | - |
| 3970 | 490775.04 | 1290131.26 | Картометрический метод | 5.0 | - |
| 3971 | 490771.73 | 1290134.08 | Картометрический метод | 5.0 | - |
| 3972 | 490764.66 | 1290127.01 | Картометрический метод | 5.0 | - |
| 3973 | 490758.66 | 1290116.90 | Картометрический метод | 5.0 | - |
| 3974 | 490749.84 | 1290101.38 | Картометрический метод | 5.0 | - |
| 3975 | 490754.25 | 1290098.71 | Картометрический метод | 5.0 | - |
| 3976 | 490752.82 | 1290093.95 | Картометрический метод | 5.0 | - |
| 3927 | 490751.12 | 1290085.32 | Картометрический метод | 5.0 | - |
| 3977 | 491283.12 | 1290574.45 | Картометрический метод | 5.0 | - |
| 3978 | 491241.75 | 1290568.70 | Картометрический метод | 5.0 | - |
| 3979 | 491199.13 | 1290588.75 | Картометрический метод | 5.0 | - |
| 3980 | 491165.03 | 1290583.63 | Картометрический метод | 5.0 | - |
| 3981 | 491164.36 | 1290546.48 | Картометрический метод | 5.0 | - |
| 3982 | 491159.98 | 1290508.17 | Картометрический метод | 5.0 | - |
| 3983 | 491157.43 | 1290485.83 | Картометрический метод | 5.0 | - |
| 3984 | 491157.05 | 1290482.51 | Картометрический метод | 5.0 | - |
| 3985 | 491154.33 | 1290459.23 | Картометрический метод | 5.0 | - |
| 3986 | 491152.57 | 1290444.14 | Картометрический метод | 5.0 | - |
| 3987 | 491146.86 | 1290402.57 | Картометрический метод | 5.0 | - |
| 3988 | 491140.46 | 1290374.35 | Картометрический метод | 5.0 | - |
| 3989 | 491133.18 | 1290347.44 | Картометрический метод | 5.0 | - |
| 3990 | 491129.31 | 1290330.68 | Картометрический метод | 5.0 | - |

2. Сведения о характерных точках границ объекта

| Обозначение характерных точек границ | Координаты, м | | Метод определения координат характерной точки | Средняя квадратическая погрешность положения характерной точки (Mt), м | Описание обозначения точки на местности (при наличии) |
|---|---|---|---|---|---|
| | X | Y | | | |
| 1 | 2 | 3 | 4 | 5 | 6 |
| 3991 | 491128.12 | 1290326.75 | Картометрический метод | 5.0 | - |
| 3992 | 491115.00 | 1290328.74 | Картометрический метод | 5.0 | - |
| 3993 | 491117.84 | 1290342.85 | Картометрический метод | 5.0 | - |
| 3994 | 491106.31 | 1290346.02 | Картометрический метод | 5.0 | - |
| 3995 | 491111.26 | 1290365.39 | Картометрический метод | 5.0 | - |
| 3996 | 491123.59 | 1290362.00 | Картометрический метод | 5.0 | - |
| 3997 | 491135.16 | 1290404.19 | Картометрический метод | 5.0 | - |
| 3998 | 491144.63 | 1290479.70 | Картометрический метод | 5.0 | - |
| 3999 | 491145.52 | 1290487.40 | Картометрический метод | 5.0 | - |
| 4000 | 491146.11 | 1290492.49 | Картометрический метод | 5.0 | - |
| 4001 | 491148.08 | 1290509.44 | Картометрический метод | 5.0 | - |
| 4002 | 491149.51 | 1290521.82 | Картометрический метод | 5.0 | - |
| 4003 | 491153.34 | 1290540.42 | Картометрический метод | 5.0 | - |
| 4004 | 491153.65 | 1290546.71 | Картометрический метод | 5.0 | - |
| 4005 | 491152.64 | 1290579.52 | Картометрический метод | 5.0 | - |
| 4006 | 491116.18 | 1290573.31 | Картометрический метод | 5.0 | - |
| 4007 | 491087.81 | 1290568.32 | Картометрический метод | 5.0 | - |
| 4008 | 491068.34 | 1290563.13 | Картометрический метод | 5.0 | - |
| 4009 | 491044.78 | 1290557.72 | Картометрический метод | 5.0 | - |
| 4010 | 491047.67 | 1290539.88 | Картометрический метод | 5.0 | - |
| 4011 | 491050.04 | 1290517.98 | Картометрический метод | 5.0 | - |
| 4012 | 491047.27 | 1290496.00 | Картометрический метод | 5.0 | - |
| 4013 | 491045.18 | 1290493.49 | Картометрический метод | 5.0 | - |
| 4014 | 491040.10 | 1290470.19 | Картометрический метод | 5.0 | - |
| 4015 | 491038.74 | 1290470.56 | Картометрический метод | 5.0 | - |

2. Сведения о характерных точках границ объекта

| Обозначение характерных точек границ | Координаты, м | | Метод определения координат характерной точки | Средняя квадратическая погрешность положения характерной точки (Mt), м | Описание обозначения точки на местности (при наличии) |
|---|---|---|---|---|---|
| | X | Y | | | |
| 1 | 2 | 3 | 4 | 5 | 6 |
| 4016 | 491031.29 | 1290436.36 | Картометрический метод | 5.0 | - |
| 4017 | 491031.11 | 1290435.48 | Картометрический метод | 5.0 | - |
| 4018 | 491030.57 | 1290432.89 | Картометрический метод | 5.0 | - |
| 4019 | 491021.86 | 1290398.59 | Картометрический метод | 5.0 | - |
| 4020 | 491017.02 | 1290379.56 | Картометрический метод | 5.0 | - |
| 4021 | 491011.49 | 1290382.47 | Картометрический метод | 5.0 | - |
| 4022 | 490997.28 | 1290388.95 | Картометрический метод | 5.0 | - |
| 4023 | 490994.47 | 1290390.22 | Картометрический метод | 5.0 | - |
| 4024 | 490995.15 | 1290391.95 | Картометрический метод | 5.0 | - |
| 4025 | 491000.77 | 1290405.45 | Картометрический метод | 5.0 | - |
| 4026 | 490999.17 | 1290406.02 | Картометрический метод | 5.0 | - |
| 4027 | 491001.76 | 1290409.07 | Картометрический метод | 5.0 | - |
| 4028 | 491006.09 | 1290415.71 | Картометрический метод | 5.0 | - |
| 4029 | 491011.07 | 1290424.37 | Картометрический метод | 5.0 | - |
| 4030 | 491015.97 | 1290434.31 | Картометрический метод | 5.0 | - |
| 4031 | 491020.19 | 1290444.58 | Картометрический метод | 5.0 | - |
| 4032 | 491023.43 | 1290454.80 | Картометрический метод | 5.0 | - |
| 4033 | 491029.16 | 1290474.37 | Картометрический метод | 5.0 | - |
| 4034 | 491033.80 | 1290491.22 | Картометрический метод | 5.0 | - |
| 4035 | 491035.60 | 1290498.56 | Картометрический метод | 5.0 | - |
| 4036 | 491037.13 | 1290507.40 | Картометрический метод | 5.0 | - |
| 4037 | 491037.78 | 1290513.38 | Картометрический метод | 5.0 | - |
| 4038 | 491020.97 | 1290513.76 | Картометрический метод | 5.0 | - |
| 4039 | 490998.18 | 1290517.76 | Картометрический метод | 5.0 | - |
| 4040 | 490992.54 | 1290502.02 | Картометрический метод | 5.0 | - |

2. Сведения о характерных точках границ объекта

| Обозначение характерных точек границ | Координаты, м | | Метод определения координат характерной точки | Средняя квадратическая погрешность положения характерной точки (Mt), м | Описание обозначения точки на местности (при наличии) |
|---|---|---|---|---|---|
| | X | Y | | | |
| 1 | 2 | 3 | 4 | 5 | 6 |
| 4041 | 490976.02 | 1290510.06 | Картометрический метод | 5.0 | - |
| 4042 | 490954.70 | 1290472.62 | Картометрический метод | 5.0 | - |
| 4043 | 490947.13 | 1290461.06 | Картометрический метод | 5.0 | - |
| 4044 | 490944.08 | 1290455.68 | Картометрический метод | 5.0 | - |
| 4045 | 490938.74 | 1290444.74 | Картометрический метод | 5.0 | - |
| 4046 | 490935.89 | 1290437.38 | Картометрический метод | 5.0 | - |
| 4047 | 490933.75 | 1290423.51 | Картометрический метод | 5.0 | - |
| 4048 | 490919.51 | 1290381.04 | Картометрический метод | 5.0 | - |
| 4049 | 490956.88 | 1290363.55 | Картометрический метод | 5.0 | - |
| 4050 | 490956.60 | 1290362.87 | Картометрический метод | 5.0 | - |
| 4051 | 490979.64 | 1290352.86 | Картометрический метод | 5.0 | - |
| 4052 | 490980.23 | 1290354.36 | Картометрический метод | 5.0 | - |
| 4053 | 490982.44 | 1290353.46 | Картометрический метод | 5.0 | - |
| 4054 | 491023.82 | 1290335.02 | Картометрический метод | 5.0 | - |
| 4055 | 491026.58 | 1290332.04 | Картометрический метод | 5.0 | - |
| 4056 | 491048.50 | 1290321.67 | Картометрический метод | 5.0 | - |
| 4057 | 491049.26 | 1290324.64 | Картометрический метод | 5.0 | - |
| 4058 | 491065.72 | 1290316.83 | Картометрический метод | 5.0 | - |
| 4059 | 491084.01 | 1290309.25 | Картометрический метод | 5.0 | - |
| 4060 | 491087.64 | 1290307.44 | Картометрический метод | 5.0 | - |
| 4061 | 491092.61 | 1290304.36 | Картометрический метод | 5.0 | - |
| 4062 | 491096.59 | 1290300.93 | Картометрический метод | 5.0 | - |
| 4063 | 491100.03 | 1290296.96 | Картометрический метод | 5.0 | - |
| 4064 | 491102.58 | 1290293.03 | Картометрический метод | 5.0 | - |
| 4065 | 491104.92 | 1290289.24 | Картометрический метод | 5.0 | - |

2. Сведения о характерных точках границ объекта

| Обозначение характерных точек границ | Координаты, м | | Метод определения координат характерной точки | Средняя квадратическая погрешность положения характерной точки (Mt), м | Описание обозначения точки на местности (при наличии) |
|---|---|---|---|---|---|
| | X | Y | | | |
| 1 | 2 | 3 | 4 | 5 | 6 |
| 4066 | 491108.68 | 1290285.00 | Картометрический метод | 5.0 | - |
| 4067 | 491113.18 | 1290281.53 | Картометрический метод | 5.0 | - |
| 4068 | 491117.44 | 1290279.33 | Картометрический метод | 5.0 | - |
| 4069 | 491120.76 | 1290278.16 | Картометрический метод | 5.0 | - |
| 4070 | 491124.40 | 1290277.12 | Картометрический метод | 5.0 | - |
| 4071 | 491142.21 | 1290272.00 | Картометрический метод | 5.0 | - |
| 4072 | 491150.47 | 1290267.52 | Картометрический метод | 5.0 | - |
| 4073 | 491198.86 | 1290253.66 | Картометрический метод | 5.0 | - |
| 4074 | 491196.17 | 1290244.32 | Картометрический метод | 5.0 | - |
| 4075 | 491158.64 | 1290256.11 | Картометрический метод | 5.0 | - |
| 4076 | 491132.69 | 1290262.74 | Картометрический метод | 5.0 | - |
| 4077 | 491111.24 | 1290269.00 | Картометрический метод | 5.0 | - |
| 4078 | 491106.32 | 1290271.74 | Картометрический метод | 5.0 | - |
| 4079 | 491101.44 | 1290275.43 | Картометрический метод | 5.0 | - |
| 4080 | 491097.15 | 1290279.80 | Картометрический метод | 5.0 | - |
| 4081 | 491093.54 | 1290284.75 | Картометрический метод | 5.0 | - |
| 4082 | 491090.90 | 1290289.19 | Картометрический метод | 5.0 | - |
| 4083 | 491088.15 | 1290292.47 | Картометрический метод | 5.0 | - |
| 4084 | 491084.86 | 1290295.21 | Картометрический метод | 5.0 | - |
| 4085 | 491082.19 | 1290296.80 | Картометрический метод | 5.0 | - |
| 4086 | 491078.80 | 1290298.50 | Картометрический метод | 5.0 | - |
| 4087 | 491070.80 | 1290302.00 | Картометрический метод | 5.0 | - |
| 4088 | 491055.21 | 1290309.45 | Картометрический метод | 5.0 | - |
| 4089 | 491024.14 | 1290323.66 | Картометрический метод | 5.0 | - |
| 4090 | 491017.70 | 1290326.60 | Картометрический метод | 5.0 | - |

2. Сведения о характерных точках границ объекта

| Обозначение характерных точек границ | Координаты, м | | Метод определения координат характерной точки | Средняя квадратическая погрешность положения характерной точки (Mt), м | Описание обозначения точки на местности (при наличии) |
|---|---|---|---|---|---|
| | X | Y | | | |
| 1 | 2 | 3 | 4 | 5 | 6 |
| 4091 | 490987.69 | 1290340.34 | Картометрический метод | 5.0 | - |
| 4092 | 490987.18 | 1290339.29 | Картометрический метод | 5.0 | - |
| 4093 | 490949.77 | 1290357.63 | Картометрический метод | 5.0 | - |
| 4094 | 490917.04 | 1290373.67 | Картометрический метод | 5.0 | - |
| 4095 | 490903.50 | 1290333.30 | Картометрический метод | 5.0 | - |
| 4096 | 490897.23 | 1290315.50 | Картометрический метод | 5.0 | - |
| 4097 | 490894.84 | 1290306.21 | Картометрический метод | 5.0 | - |
| 4098 | 490919.57 | 1290295.62 | Картометрический метод | 5.0 | - |
| 4099 | 490919.27 | 1290295.02 | Картометрический метод | 5.0 | - |
| 4100 | 490946.08 | 1290277.80 | Картометрический метод | 5.0 | - |
| 4101 | 490968.75 | 1290263.60 | Картометрический метод | 5.0 | - |
| 4102 | 490969.37 | 1290265.00 | Картометрический метод | 5.0 | - |
| 4103 | 490982.15 | 1290256.74 | Картометрический метод | 5.0 | - |
| 4104 | 490992.74 | 1290251.96 | Картометрический метод | 5.0 | - |
| 4105 | 491038.50 | 1290237.05 | Картометрический метод | 5.0 | - |
| 4106 | 491055.22 | 1290231.40 | Картометрический метод | 5.0 | - |
| 4107 | 491094.86 | 1290216.83 | Картометрический метод | 5.0 | - |
| 4108 | 491130.39 | 1290203.53 | Картометрический метод | 5.0 | - |
| 4109 | 491135.00 | 1290203.31 | Картометрический метод | 5.0 | - |
| 4110 | 491171.55 | 1290191.78 | Картометрический метод | 5.0 | - |
| 4111 | 491183.31 | 1290189.12 | Картометрический метод | 5.0 | - |
| 4112 | 491183.21 | 1290187.89 | Картометрический метод | 5.0 | - |
| 4113 | 491184.48 | 1290187.35 | Картометрический метод | 5.0 | - |
| 4114 | 491185.78 | 1290186.60 | Картометрический метод | 5.0 | - |
| 4115 | 491186.98 | 1290185.69 | Картометрический метод | 5.0 | - |

2. Сведения о характерных точках границ объекта

| Обозначение характерных точек границ | Координаты, м | | Метод определения координат характерной точки | Средняя квадратическая погрешность положения характерной точки (Mt), м | Описание обозначения точки на местности (при наличии) |
|---|---|---|---|---|---|
| | X | Y | | | |
| 1 | 2 | 3 | 4 | 5 | 6 |
| 4116 | 491188.05 | 1290184.64 | Картометрический метод | 5.0 | - |
| 4117 | 491188.98 | 1290183.46 | Картометрический метод | 5.0 | - |
| 4118 | 491189.70 | 1290182.28 | Картометрический метод | 5.0 | - |
| 4119 | 491190.08 | 1290181.49 | Картометрический метод | 5.0 | - |
| 4120 | 491225.29 | 1290196.53 | Картометрический метод | 5.0 | - |
| 4121 | 491229.19 | 1290233.34 | Картометрический метод | 5.0 | - |
| 4122 | 491215.85 | 1290234.32 | Картометрический метод | 5.0 | - |
| 4123 | 491217.34 | 1290237.67 | Картометрический метод | 5.0 | - |
| 4124 | 491210.24 | 1290239.90 | Картометрический метод | 5.0 | - |
| 4125 | 491213.97 | 1290276.88 | Картометрический метод | 5.0 | - |
| 4126 | 491192.73 | 1290278.65 | Картометрический метод | 5.0 | - |
| 4127 | 491181.05 | 1290344.50 | Картометрический метод | 5.0 | - |
| 4128 | 491208.75 | 1290465.27 | Картометрический метод | 5.0 | - |
| 4129 | 491210.11 | 1290476.73 | Картометрический метод | 5.0 | - |
| 4130 | 491223.59 | 1290474.40 | Картометрический метод | 5.0 | - |
| 4131 | 491227.42 | 1290483.64 | Картометрический метод | 5.0 | - |
| 4132 | 491233.34 | 1290495.49 | Картометрический метод | 5.0 | - |
| 4133 | 491243.64 | 1290516.14 | Картометрический метод | 5.0 | - |
| 4134 | 491250.23 | 1290527.58 | Картометрический метод | 5.0 | - |
| 4135 | 491276.60 | 1290545.23 | Картометрический метод | 5.0 | - |
| 3977 | 491283.12 | 1290574.45 | Картометрический метод | 5.0 | - |
| 4136 | 491292.51 | 1290585.52 | Картометрический метод | 5.0 | - |
| 4137 | 491310.84 | 1290612.10 | Картометрический метод | 5.0 | - |
| 4138 | 491344.49 | 1290656.24 | Картометрический метод | 5.0 | - |
| 4139 | 491360.98 | 1290667.55 | Картометрический метод | 5.0 | - |

2. Сведения о характерных точках границ объекта

| Обозначение характерных точек границ | Координаты, м | | Метод определения координат характерной точки | Средняя квадратическая погрешность положения характерной точки (Mt), м | Описание обозначения точки на местности (при наличии) |
|---|---|---|---|---|---|
| | X | Y | | | |
| 1 | 2 | 3 | 4 | 5 | 6 |
| 4140 | 491328.92 | 1290712.94 | Картометрический метод | 5.0 | - |
| 4141 | 491307.46 | 1290698.20 | Картометрический метод | 5.0 | - |
| 4142 | 491307.26 | 1290698.49 | Картометрический метод | 5.0 | - |
| 4143 | 491260.69 | 1290672.22 | Картометрический метод | 5.0 | - |
| 4144 | 491258.54 | 1290671.52 | Картометрический метод | 5.0 | - |
| 4145 | 491243.42 | 1290747.23 | Картометрический метод | 5.0 | - |
| 4146 | 491243.29 | 1290755.55 | Картометрический метод | 5.0 | - |
| 4147 | 491236.48 | 1290800.04 | Картометрический метод | 5.0 | - |
| 4148 | 491235.98 | 1290801.65 | Картометрический метод | 5.0 | - |
| 4149 | 491230.60 | 1290827.73 | Картометрический метод | 5.0 | - |
| 4150 | 491227.91 | 1290831.08 | Картометрический метод | 5.0 | - |
| 4151 | 491227.58 | 1290842.38 | Картометрический метод | 5.0 | - |
| 4152 | 491216.91 | 1290875.91 | Картометрический метод | 5.0 | - |
| 4153 | 491220.82 | 1290926.60 | Картометрический метод | 5.0 | - |
| 4154 | 491220.64 | 1290929.43 | Картометрический метод | 5.0 | - |
| 4155 | 491205.21 | 1290935.16 | Картометрический метод | 5.0 | - |
| 4156 | 491190.64 | 1290937.92 | Картометрический метод | 5.0 | - |
| 4157 | 491147.38 | 1290957.36 | Картометрический метод | 5.0 | - |
| 4158 | 491143.44 | 1290959.13 | Картометрический метод | 5.0 | - |
| 4159 | 491120.19 | 1290928.98 | Картометрический метод | 5.0 | - |
| 4160 | 491126.11 | 1290926.32 | Картометрический метод | 5.0 | - |
| 4161 | 491112.02 | 1290907.59 | Картометрический метод | 5.0 | - |
| 4162 | 491109.64 | 1290909.20 | Картометрический метод | 5.0 | - |
| 4163 | 491104.34 | 1290902.90 | Картометрический метод | 5.0 | - |
| 4164 | 491133.90 | 1290883.65 | Картометрический метод | 5.0 | - |

2. Сведения о характерных точках границ объекта

| Обозначение характерных точек границ | Координаты, м | | Метод определения координат характерной точки | Средняя квадратическая погрешность положения характерной точки (Mt), м | Описание обозначения точки на местности (при наличии) |
|---|---|---|---|---|---|
| | X | Y | | | |
| 1 | 2 | 3 | 4 | 5 | 6 |
| 4165 | 491135.31 | 1290882.07 | Картометрический метод | 5.0 | - |
| 4166 | 491158.30 | 1290822.35 | Картометрический метод | 5.0 | - |
| 4167 | 491160.38 | 1290745.69 | Картометрический метод | 5.0 | - |
| 4168 | 491189.80 | 1290749.40 | Картометрический метод | 5.0 | - |
| 4169 | 491193.81 | 1290737.57 | Картометрический метод | 5.0 | - |
| 4170 | 491206.59 | 1290698.24 | Картометрический метод | 5.0 | - |
| 4171 | 491208.36 | 1290698.70 | Картометрический метод | 5.0 | - |
| 4172 | 491217.96 | 1290664.28 | Картометрический метод | 5.0 | - |
| 4173 | 491208.01 | 1290661.40 | Картометрический метод | 5.0 | - |
| 4174 | 491184.87 | 1290737.98 | Картометрический метод | 5.0 | - |
| 4175 | 491160.94 | 1290730.76 | Картометрический метод | 5.0 | - |
| 4176 | 491170.62 | 1290698.72 | Картометрический метод | 5.0 | - |
| 4177 | 491170.24 | 1290698.45 | Картометрический метод | 5.0 | - |
| 4178 | 491168.02 | 1290698.09 | Картометрический метод | 5.0 | - |
| 4179 | 491160.73 | 1290698.29 | Картометрический метод | 5.0 | - |
| 4180 | 491161.93 | 1290638.77 | Картометрический метод | 5.0 | - |
| 4181 | 491163.97 | 1290593.42 | Картометрический метод | 5.0 | - |
| 4182 | 491190.71 | 1290598.83 | Картометрический метод | 5.0 | - |
| 4183 | 491200.30 | 1290600.73 | Картометрический метод | 5.0 | - |
| 4184 | 491242.64 | 1290579.43 | Картометрический метод | 5.0 | - |
| 4185 | 491242.91 | 1290576.99 | Картометрический метод | 5.0 | - |
| 4186 | 491270.46 | 1290580.30 | Картометрический метод | 5.0 | - |
| 4187 | 491270.15 | 1290583.13 | Картометрический метод | 5.0 | - |
| 4188 | 491288.48 | 1290586.52 | Картометрический метод | 5.0 | - |
| 4136 | 491292.51 | 1290585.52 | Картометрический метод | 5.0 | - |

2. Сведения о характерных точках границ объекта

| Обозначение характерных точек границ | Координаты, м | | Метод определения координат характерной точки | Средняя квадратическая погрешность положения характерной точки (Mt), м | Описание обозначения точки на местности (при наличии) |
|---|---|---|---|---|---|
| | X | Y | | | |
| 1 | 2 | 3 | 4 | 5 | 6 |
| 4189 | 490999.87 | 1290572.13 | Картометрический метод | 5.0 | - |
| 4190 | 491039.68 | 1290572.13 | Картометрический метод | 5.0 | - |
| 4191 | 491085.01 | 1290578.76 | Картометрический метод | 5.0 | - |
| 4192 | 491135.18 | 1290588.94 | Картометрический метод | 5.0 | - |
| 4193 | 491150.93 | 1290591.39 | Картометрический метод | 5.0 | - |
| 4194 | 491148.01 | 1290707.80 | Картометрический метод | 5.0 | - |
| 4195 | 491147.26 | 1290737.79 | Картометрический метод | 5.0 | - |
| 4196 | 491107.27 | 1290736.79 | Картометрический метод | 5.0 | - |
| 4197 | 491037.07 | 1290735.05 | Картометрический метод | 5.0 | - |
| 4198 | 491030.26 | 1290703.88 | Картометрический метод | 5.0 | - |
| 4199 | 491023.88 | 1290674.70 | Картометрический метод | 5.0 | - |
| 4200 | 491021.90 | 1290665.65 | Картометрический метод | 5.0 | - |
| 4201 | 491016.86 | 1290642.58 | Картометрический метод | 5.0 | - |
| 4202 | 491013.78 | 1290643.06 | Картометрический метод | 5.0 | - |
| 4203 | 491004.24 | 1290598.86 | Картометрический метод | 5.0 | - |
| 4204 | 491000.40 | 1290574.84 | Картометрический метод | 5.0 | - |
| 4189 | 490999.87 | 1290572.13 | Картометрический метод | 5.0 | - |
| 4205 | 491096.53 | 1290893.61 | Картометрический метод | 5.0 | - |
| 4206 | 491069.99 | 1290849.36 | Картометрический метод | 5.0 | - |
| 4207 | 491058.60 | 1290828.42 | Картометрический метод | 5.0 | - |
| 4208 | 491053.62 | 1290814.75 | Картометрический метод | 5.0 | - |
| 4209 | 491044.18 | 1290784.68 | Картометрический метод | 5.0 | - |
| 4210 | 491049.75 | 1290784.38 | Картометрический метод | 5.0 | - |
| 4211 | 491042.04 | 1290756.06 | Картометрический метод | 5.0 | - |
| 4212 | 491054.31 | 1290744.48 | Картометрический метод | 5.0 | - |

2. Сведения о характерных точках границ объекта

| Обозначение характерных точек границ | Координаты, м | | Метод определения координат характерной точки | Средняя квадратическая погрешность положения характерной точки (Mt), м | Описание обозначения точки на местности (при наличии) |
|---|---|---|---|---|---|
| | X | Y | | | |
| 1 | 2 | 3 | 4 | 5 | 6 |
| 4213 | 491107.05 | 1290745.79 | Картометрический метод | 5.0 | - |
| 4214 | 491111.82 | 1290745.91 | Картометрический метод | 5.0 | - |
| 4215 | 491151.84 | 1290746.90 | Картометрический метод | 5.0 | - |
| 4216 | 491150.06 | 1290758.43 | Картометрический метод | 5.0 | - |
| 4217 | 491148.76 | 1290807.17 | Картометрический метод | 5.0 | - |
| 4218 | 491145.29 | 1290816.97 | Картометрический метод | 5.0 | - |
| 4219 | 491145.16 | 1290822.05 | Картометрический метод | 5.0 | - |
| 4220 | 491126.28 | 1290875.61 | Картометрический метод | 5.0 | - |
| 4221 | 491121.26 | 1290879.06 | Картометрический метод | 5.0 | - |
| 4205 | 491096.53 | 1290893.61 | Картометрический метод | 5.0 | - |
| 4222 | 490664.96 | 1290081.85 | Картометрический метод | 5.0 | - |
| 4223 | 490657.27 | 1290079.12 | Картометрический метод | 5.0 | - |
| 4224 | 490618.53 | 1290085.85 | Картометрический метод | 5.0 | - |
| 4225 | 490602.17 | 1290088.68 | Картометрический метод | 5.0 | - |
| 4226 | 490543.72 | 1290097.47 | Картометрический метод | 5.0 | - |
| 4227 | 490541.52 | 1290097.69 | Картометрический метод | 5.0 | - |
| 4228 | 490535.64 | 1290098.89 | Картометрический метод | 5.0 | - |
| 4229 | 490514.05 | 1290102.82 | Картометрический метод | 5.0 | - |
| 4230 | 490492.95 | 1290103.37 | Картометрический метод | 5.0 | - |
| 4231 | 490489.74 | 1290083.90 | Картометрический метод | 5.0 | - |
| 4232 | 490489.53 | 1290082.61 | Картометрический метод | 5.0 | - |
| 4233 | 490502.14 | 1290063.70 | Картометрический метод | 5.0 | - |
| 4234 | 490534.28 | 1290057.91 | Картометрический метод | 5.0 | - |
| 4235 | 490534.09 | 1290053.52 | Картометрический метод | 5.0 | - |
| 4236 | 490558.36 | 1290054.63 | Картометрический метод | 5.0 | - |

2. Сведения о характерных точках границ объекта

| Обозначение характерных точек границ | Координаты, м | | Метод определения координат характерной точки | Средняя квадратическая погрешность положения характерной точки (Mt), м | Описание обозначения точки на местности (при наличии) |
|---|---|---|---|---|---|
| | X | Y | | | |
| 1 | 2 | 3 | 4 | 5 | 6 |
| 4237 | 490591.44 | 1290050.69 | Картометрический метод | 5.0 | - |
| 4238 | 490649.13 | 1290050.97 | Картометрический метод | 5.0 | - |
| 4239 | 490649.32 | 1290052.95 | Картометрический метод | 5.0 | - |
| 4240 | 490655.95 | 1290052.50 | Картометрический метод | 5.0 | - |
| 4241 | 490660.00 | 1290055.26 | Картометрический метод | 5.0 | - |
| 4242 | 490663.14 | 1290071.62 | Картометрический метод | 5.0 | - |
| 4243 | 490664.95 | 1290071.27 | Картометрический метод | 5.0 | - |
| 4244 | 490665.47 | 1290074.85 | Картометрический метод | 5.0 | - |
| 4245 | 490666.00 | 1290078.50 | Картометрический метод | 5.0 | - |
| 4222 | 490664.96 | 1290081.85 | Картометрический метод | 5.0 | - |
| 4246 | 490731.68 | 1290098.90 | Картометрический метод | 5.0 | - |
| 4247 | 490741.95 | 1290122.79 | Картометрический метод | 5.0 | - |
| 4248 | 490749.43 | 1290132.20 | Картометрический метод | 5.0 | - |
| 4249 | 490753.07 | 1290131.09 | Картометрический метод | 5.0 | - |
| 4250 | 490757.83 | 1290138.56 | Картометрический метод | 5.0 | - |
| 4251 | 490781.00 | 1290161.74 | Картометрический метод | 5.0 | - |
| 4252 | 490709.15 | 1290183.66 | Картометрический метод | 5.0 | - |
| 4253 | 490681.93 | 1290193.19 | Картометрический метод | 5.0 | - |
| 4254 | 490671.49 | 1290196.36 | Картометрический метод | 5.0 | - |
| 4255 | 490661.10 | 1290198.81 | Картометрический метод | 5.0 | - |
| 4256 | 490635.18 | 1290206.40 | Картометрический метод | 5.0 | - |
| 4257 | 490629.66 | 1290208.02 | Картометрический метод | 5.0 | - |
| 4258 | 490629.88 | 1290209.00 | Картометрический метод | 5.0 | - |
| 4259 | 490627.38 | 1290209.76 | Картометрический метод | 5.0 | - |
| 4260 | 490593.27 | 1290217.55 | Картометрический метод | 5.0 | - |

2. Сведения о характерных точках границ объекта

| Обозначение характерных точек границ | Координаты, м | | Метод определения координат характерной точки | Средняя квадратическая погрешность положения характерной точки (Mt), м | Описание обозначения точки на местности (при наличии) |
|---|---|---|---|---|---|
| | X | Y | | | |
| 1 | 2 | 3 | 4 | 5 | 6 |
| 4261 | 490557.74 | 1290241.65 | Картометрический метод | 5.0 | - |
| 4262 | 490576.53 | 1290214.60 | Картометрический метод | 5.0 | - |
| 4263 | 490580.45 | 1290185.59 | Картометрический метод | 5.0 | - |
| 4264 | 490577.31 | 1290159.72 | Картометрический метод | 5.0 | - |
| 4265 | 490570.01 | 1290152.77 | Картометрический метод | 5.0 | - |
| 4266 | 490582.39 | 1290150.63 | Картометрический метод | 5.0 | - |
| 4267 | 490567.70 | 1290101.66 | Картометрический метод | 5.0 | - |
| 4268 | 490603.58 | 1290095.46 | Картометрический метод | 5.0 | - |
| 4269 | 490604.32 | 1290097.93 | Картометрический метод | 5.0 | - |
| 4270 | 490621.37 | 1290095.32 | Картометрический метод | 5.0 | - |
| 4271 | 490652.11 | 1290090.60 | Картометрический метод | 5.0 | - |
| 4272 | 490670.33 | 1290093.92 | Картометрический метод | 5.0 | - |
| 4273 | 490703.63 | 1290088.26 | Картометрический метод | 5.0 | - |
| 4246 | 490731.68 | 1290098.90 | Картометрический метод | 5.0 | - |
| 4274 | 490903.84 | 1290572.94 | Картометрический метод | 5.0 | - |
| 4275 | 490861.04 | 1290572.26 | Картометрический метод | 5.0 | - |
| 4276 | 490850.51 | 1290572.11 | Картометрический метод | 5.0 | - |
| 4277 | 490850.29 | 1290555.11 | Картометрический метод | 5.0 | - |
| 4278 | 490850.44 | 1290530.57 | Картометрический метод | 5.0 | - |
| 4279 | 490820.93 | 1290529.10 | Картометрический метод | 5.0 | - |
| 4280 | 490811.28 | 1290510.37 | Картометрический метод | 5.0 | - |
| 4281 | 490776.52 | 1290502.07 | Картометрический метод | 5.0 | - |
| 4282 | 490766.25 | 1290495.75 | Картометрический метод | 5.0 | - |
| 4283 | 490755.58 | 1290479.95 | Картометрический метод | 5.0 | - |
| 4284 | 490752.81 | 1290463.35 | Картометрический метод | 5.0 | - |

2. Сведения о характерных точках границ объекта

| Обозначение характерных точек границ | Координаты, м | | Метод определения координат характерной точки | Средняя квадратическая погрешность положения характерной точки (Mt), м | Описание обозначения точки на местности (при наличии) |
|---|---|---|---|---|---|
| | X | Y | | | |
| 1 | 2 | 3 | 4 | 5 | 6 |
| 4285 | 490745.31 | 1290451.90 | Картометрический метод | 5.0 | - |
| 4286 | 490746.49 | 1290446.76 | Картометрический метод | 5.0 | - |
| 4287 | 490775.73 | 1290431.75 | Картометрический метод | 5.0 | - |
| 4288 | 490788.37 | 1290419.50 | Картометрический метод | 5.0 | - |
| 4289 | 490790.34 | 1290403.70 | Картометрический метод | 5.0 | - |
| 4290 | 490788.37 | 1290389.08 | Картометрический метод | 5.0 | - |
| 4291 | 490790.34 | 1290381.58 | Картометрический метод | 5.0 | - |
| 4292 | 490825.90 | 1290340.09 | Картометрический метод | 5.0 | - |
| 4293 | 490831.43 | 1290325.35 | Картометрический метод | 5.0 | - |
| 4294 | 490842.72 | 1290356.90 | Картометрический метод | 5.0 | - |
| 4295 | 490882.70 | 1290342.58 | Картометрический метод | 5.0 | - |
| 4296 | 490865.10 | 1290287.86 | Картометрический метод | 5.0 | - |
| 4297 | 490864.57 | 1290287.31 | Картометрический метод | 5.0 | - |
| 4298 | 490859.38 | 1290270.30 | Картометрический метод | 5.0 | - |
| 4299 | 490866.17 | 1290266.79 | Картометрический метод | 5.0 | - |
| 4300 | 490867.70 | 1290274.44 | Картометрический метод | 5.0 | - |
| 4301 | 490874.78 | 1290304.53 | Картометрический метод | 5.0 | - |
| 4302 | 490879.04 | 1290321.03 | Картометрический метод | 5.0 | - |
| 4303 | 490887.06 | 1290343.80 | Картометрический метод | 5.0 | - |
| 4304 | 490901.76 | 1290395.06 | Картометрический метод | 5.0 | - |
| 4305 | 490911.26 | 1290421.48 | Картометрический метод | 5.0 | - |
| 4306 | 490915.08 | 1290437.01 | Картометрический метод | 5.0 | - |
| 4307 | 490936.90 | 1290485.10 | Картометрический метод | 5.0 | - |
| 4308 | 490939.62 | 1290484.52 | Картометрический метод | 5.0 | - |
| 4309 | 490958.48 | 1290517.65 | Картометрический метод | 5.0 | - |

2. Сведения о характерных точках границ объекта

| Обозначение характерных точек границ | Координаты, м | | Метод определения координат характерной точки | Средняя квадратическая погрешность положения характерной точки (Mt), м | Описание обозначения точки на местности (при наличии) |
|---|---|---|---|---|---|
| | X | Y | | | |
| 1 | 2 | 3 | 4 | 5 | 6 |
| 4310 | 490950.90 | 1290522.30 | Картометрический метод | 5.0 | - |
| 4311 | 490933.42 | 1290531.65 | Картометрический метод | 5.0 | - |
| 4312 | 490904.29 | 1290544.37 | Картометрический метод | 5.0 | - |
| 4274 | 490903.84 | 1290572.94 | Картометрический метод | 5.0 | - |
| 4313 | 490813.99 | 1290266.61 | Картометрический метод | 5.0 | - |
| 4314 | 490802.99 | 1290266.61 | Картометрический метод | 5.0 | - |
| 4315 | 490727.53 | 1290285.57 | Картометрический метод | 5.0 | - |
| 4316 | 490706.59 | 1290275.30 | Картометрический метод | 5.0 | - |
| 4317 | 490595.82 | 1290306.79 | Картометрический метод | 5.0 | - |
| 4318 | 490585.29 | 1290273.57 | Картометрический метод | 5.0 | - |
| 4319 | 490577.60 | 1290250.84 | Картометрический метод | 5.0 | - |
| 4320 | 490575.17 | 1290242.50 | Картометрический метод | 5.0 | - |
| 4321 | 490620.52 | 1290221.53 | Картометрический метод | 5.0 | - |
| 4322 | 490620.22 | 1290219.73 | Картометрический метод | 5.0 | - |
| 4323 | 490657.46 | 1290210.29 | Картометрический метод | 5.0 | - |
| 4324 | 490662.57 | 1290206.96 | Картометрический метод | 5.0 | - |
| 4325 | 490691.69 | 1290197.17 | Картометрический метод | 5.0 | - |
| 4326 | 490702.70 | 1290194.72 | Картометрический метод | 5.0 | - |
| 4327 | 490747.86 | 1290181.06 | Картометрический метод | 5.0 | - |
| 4328 | 490768.62 | 1290174.76 | Картометрический метод | 5.0 | - |
| 4329 | 490769.24 | 1290176.54 | Картометрический метод | 5.0 | - |
| 4330 | 490789.06 | 1290169.71 | Картометрический метод | 5.0 | - |
| 4331 | 490799.31 | 1290179.84 | Картометрический метод | 5.0 | - |
| 4332 | 490821.81 | 1290196.34 | Картометрический метод | 5.0 | - |
| 4333 | 490830.25 | 1290202.60 | Картометрический метод | 5.0 | - |

2. Сведения о характерных точках границ объекта

| Обозначение характерных точек границ | Координаты, м | | Метод определения координат характерной точки | Средняя квадратическая погрешность положения характерной точки (Mt), м | Описание обозначения точки на местности (при наличии) |
|---|---|---|---|---|---|
| | X | Y | | | |
| 1 | 2 | 3 | 4 | 5 | 6 |
| 4334 | 490835.34 | 1290206.24 | Картометрический метод | 5.0 | - |
| 4335 | 490847.71 | 1290217.19 | Картометрический метод | 5.0 | - |
| 4336 | 490850.24 | 1290216.26 | Картометрический метод | 5.0 | - |
| 4337 | 490860.59 | 1290244.42 | Картометрический метод | 5.0 | - |
| 4338 | 490862.98 | 1290247.01 | Картометрический метод | 5.0 | - |
| 4339 | 490844.89 | 1290251.40 | Картометрический метод | 5.0 | - |
| 4340 | 490813.31 | 1290263.80 | Картометрический метод | 5.0 | - |
| 4313 | 490813.99 | 1290266.61 | Картометрический метод | 5.0 | - |
| 4341 | 490575.34 | 1290578.04 | Картометрический метод | 5.0 | - |
| 4342 | 490593.34 | 1290582.28 | Картометрический метод | 5.0 | - |
| 4343 | 490603.40 | 1290600.81 | Картометрический метод | 5.0 | - |
| 4344 | 490606.05 | 1290644.24 | Картометрический метод | 5.0 | - |
| 4345 | 490613.72 | 1290662.82 | Картометрический метод | 5.0 | - |
| 4346 | 490619.82 | 1290677.60 | Картометрический метод | 5.0 | - |
| 4347 | 490627.23 | 1290686.07 | Картометрический метод | 5.0 | - |
| 4348 | 490641.00 | 1290692.96 | Картометрический метод | 5.0 | - |
| 4349 | 490667.48 | 1290688.72 | Картометрический метод | 5.0 | - |
| 4350 | 490686.02 | 1290669.13 | Картометрический метод | 5.0 | - |
| 4351 | 490705.61 | 1290655.36 | Картометрический метод | 5.0 | - |
| 4352 | 490723.62 | 1290653.77 | Картометрический метод | 5.0 | - |
| 4353 | 490740.56 | 1290636.82 | Картометрический метод | 5.0 | - |
| 4354 | 490745.86 | 1290620.41 | Картометрический метод | 5.0 | - |
| 4355 | 490767.04 | 1290612.99 | Картометрический метод | 5.0 | - |
| 4356 | 490793.69 | 1290586.16 | Картометрический метод | 5.0 | - |
| 4357 | 490858.97 | 1290592.15 | Картометрический метод | 5.0 | - |

2. Сведения о характерных точках границ объекта

| Обозначение характерных точек границ | Координаты, м | | Метод определения координат характерной точки | Средняя квадратическая погрешность положения характерной точки (Mt), м | Описание обозначения точки на местности (при наличии) |
|---|---|---|---|---|---|
| | X | Y | | | |
| 1 | 2 | 3 | 4 | 5 | 6 |
| 4358 | 490859.57 | 1290587.41 | Картометрический метод | 5.0 | - |
| 4359 | 490865.66 | 1290587.82 | Картометрический метод | 5.0 | - |
| 4360 | 490895.46 | 1290588.98 | Картометрический метод | 5.0 | - |
| 4361 | 490895.89 | 1290582.67 | Картометрический метод | 5.0 | - |
| 4362 | 490895.97 | 1290581.56 | Картометрический метод | 5.0 | - |
| 4363 | 490937.48 | 1290584.28 | Картометрический метод | 5.0 | - |
| 4364 | 490937.41 | 1290585.27 | Картометрический метод | 5.0 | - |
| 4365 | 490952.96 | 1290587.34 | Картометрический метод | 5.0 | - |
| 4366 | 490965.54 | 1290589.00 | Картометрический метод | 5.0 | - |
| 4367 | 490964.62 | 1290594.76 | Картометрический метод | 5.0 | - |
| 4368 | 490984.37 | 1290595.94 | Картометрический метод | 5.0 | - |
| 4369 | 491009.99 | 1290719.09 | Картометрический метод | 5.0 | - |
| 4370 | 491011.31 | 1290726.12 | Картометрический метод | 5.0 | - |
| 4371 | 491015.92 | 1290724.97 | Картометрический метод | 5.0 | - |
| 4372 | 491022.21 | 1290753.74 | Картометрический метод | 5.0 | - |
| 4373 | 491030.09 | 1290782.69 | Картометрический метод | 5.0 | - |
| 4374 | 491041.92 | 1290826.10 | Картометрический метод | 5.0 | - |
| 4375 | 491037.79 | 1290827.13 | Картометрический метод | 5.0 | - |
| 4376 | 491003.11 | 1290835.82 | Картометрический метод | 5.0 | - |
| 4377 | 490976.34 | 1290841.78 | Картометрический метод | 5.0 | - |
| 4378 | 490939.50 | 1290850.16 | Картометрический метод | 5.0 | - |
| 4379 | 490933.56 | 1290850.72 | Картометрический метод | 5.0 | - |
| 4380 | 490925.71 | 1290806.50 | Картометрический метод | 5.0 | - |
| 4381 | 490950.21 | 1290715.21 | Картометрический метод | 5.0 | - |
| 4382 | 490953.57 | 1290663.35 | Картометрический метод | 5.0 | - |

2. Сведения о характерных точках границ объекта

| Обозначение характерных точек границ | Координаты, м | | Метод определения координат характерной точки | Средняя квадратическая погрешность положения характерной точки (Mt), м | Описание обозначения точки на местности (при наличии) |
|---|---|---|---|---|---|
| | X | Y | | | |
| 1 | 2 | 3 | 4 | 5 | 6 |
| 4383 | 490938.71 | 1290661.67 | Картометрический метод | 5.0 | - |
| 4384 | 490937.68 | 1290676.65 | Картометрический метод | 5.0 | - |
| 4385 | 490940.66 | 1290676.99 | Картометрический метод | 5.0 | - |
| 4386 | 490938.31 | 1290713.25 | Картометрический метод | 5.0 | - |
| 4387 | 490913.78 | 1290805.27 | Картометрический метод | 5.0 | - |
| 4388 | 490921.59 | 1290851.85 | Картометрический метод | 5.0 | - |
| 4389 | 490910.86 | 1290852.86 | Картометрический метод | 5.0 | - |
| 4390 | 490845.79 | 1290827.88 | Картометрический метод | 5.0 | - |
| 4391 | 490805.56 | 1290817.05 | Картометрический метод | 5.0 | - |
| 4392 | 490792.38 | 1290811.44 | Картометрический метод | 5.0 | - |
| 4393 | 490765.36 | 1290784.99 | Картометрический метод | 5.0 | - |
| 4394 | 490736.55 | 1290761.84 | Картометрический метод | 5.0 | - |
| 4395 | 490724.85 | 1290754.86 | Картометрический метод | 5.0 | - |
| 4396 | 490708.10 | 1290746.83 | Картометрический метод | 5.0 | - |
| 4397 | 490677.92 | 1290735.12 | Картометрический метод | 5.0 | - |
| 4398 | 490658.11 | 1290731.59 | Картометрический метод | 5.0 | - |
| 4399 | 490632.83 | 1290729.65 | Картометрический метод | 5.0 | - |
| 4400 | 490632.04 | 1290728.09 | Картометрический метод | 5.0 | - |
| 4401 | 490614.80 | 1290728.25 | Картометрический метод | 5.0 | - |
| 4402 | 490585.61 | 1290726.00 | Картометрический метод | 5.0 | - |
| 4403 | 490570.59 | 1290728.43 | Картометрический метод | 5.0 | - |
| 4404 | 490570.55 | 1290728.43 | Картометрический метод | 5.0 | - |
| 4405 | 490530.31 | 1290728.05 | Картометрический метод | 5.0 | - |
| 4406 | 490510.71 | 1290719.03 | Картометрический метод | 5.0 | - |
| 4407 | 490521.48 | 1290701.97 | Картометрический метод | 5.0 | - |

2. Сведения о характерных точках границ объекта

| Обозначение характерных точек границ | Координаты, м | | Метод определения координат характерной точки | Средняя квадратическая погрешность положения характерной точки (Mt), м | Описание обозначения точки на местности (при наличии) |
|---|---|---|---|---|---|
| | X | Y | | | |
| 1 | 2 | 3 | 4 | 5 | 6 |
| 4408 | 490536.15 | 1290691.90 | Картометрический метод | 5.0 | - |
| 4409 | 490539.85 | 1290674.95 | Картометрический метод | 5.0 | - |
| 4410 | 490551.50 | 1290674.95 | Картометрический метод | 5.0 | - |
| 4411 | 490558.39 | 1290652.18 | Картометрический метод | 5.0 | - |
| 4412 | 490553.88 | 1290631.34 | Картометрический метод | 5.0 | - |
| 4413 | 490592.02 | 1290631.31 | Картометрический метод | 5.0 | - |
| 4414 | 490592.20 | 1290587.82 | Картометрический метод | 5.0 | - |
| 4415 | 490550.80 | 1290587.75 | Картометрический метод | 5.0 | - |
| 4416 | 490553.52 | 1290586.68 | Картометрический метод | 5.0 | - |
| 4417 | 490559.81 | 1290584.19 | Картометрический метод | 5.0 | - |
| 4341 | 490575.34 | 1290578.04 | Картометрический метод | 5.0 | - |
| 4418 | 490812.77 | 1291016.45 | Картометрический метод | 5.0 | - |
| 4419 | 490800.00 | 1290997.34 | Картометрический метод | 5.0 | - |
| 4420 | 490790.29 | 1290969.01 | Картометрический метод | 5.0 | - |
| 4421 | 490785.77 | 1290947.59 | Картометрический метод | 5.0 | - |
| 4422 | 490785.51 | 1290945.73 | Картометрический метод | 5.0 | - |
| 4423 | 490788.10 | 1290944.43 | Картометрический метод | 5.0 | - |
| 4424 | 490790.64 | 1290963.06 | Картометрический метод | 5.0 | - |
| 4425 | 490822.44 | 1290945.88 | Картометрический метод | 5.0 | - |
| 4426 | 490836.16 | 1290938.76 | Картометрический метод | 5.0 | - |
| 4427 | 490836.88 | 1290940.52 | Картометрический метод | 5.0 | - |
| 4428 | 490843.64 | 1290936.91 | Картометрический метод | 5.0 | - |
| 4429 | 490844.54 | 1290938.76 | Картометрический метод | 5.0 | - |
| 4430 | 490878.92 | 1290919.67 | Картометрический метод | 5.0 | - |
| 4431 | 490865.66 | 1290898.38 | Картометрический метод | 5.0 | - |

2. Сведения о характерных точках границ объекта

| Обозначение характерных точек границ | Координаты, м | | Метод определения координат характерной точки | Средняя квадратическая погрешность положения характерной точки (Mt), м | Описание обозначения точки на местности (при наличии) |
|---|---|---|---|---|---|
| | X | Y | | | |
| 1 | 2 | 3 | 4 | 5 | 6 |
| 4432 | 490907.35 | 1290876.25 | Картометрический метод | 5.0 | - |
| 4433 | 490917.36 | 1290865.40 | Картометрический метод | 5.0 | - |
| 4434 | 490923.42 | 1290865.45 | Картометрический метод | 5.0 | - |
| 4435 | 490924.99 | 1290885.56 | Картометрический метод | 5.0 | - |
| 4436 | 490923.35 | 1290908.47 | Картометрический метод | 5.0 | - |
| 4437 | 490919.17 | 1290924.56 | Картометрический метод | 5.0 | - |
| 4438 | 490917.27 | 1290936.69 | Картометрический метод | 5.0 | - |
| 4439 | 490912.49 | 1290981.65 | Картометрический метод | 5.0 | - |
| 4440 | 490912.77 | 1291000.67 | Картометрический метод | 5.0 | - |
| 4441 | 490921.74 | 1291001.48 | Картометрический метод | 5.0 | - |
| 4442 | 490927.57 | 1290937.05 | Картометрический метод | 5.0 | - |
| 4443 | 490948.48 | 1290938.94 | Картометрический метод | 5.0 | - |
| 4444 | 490948.04 | 1290950.73 | Картометрический метод | 5.0 | - |
| 4445 | 490961.93 | 1290951.19 | Картометрический метод | 5.0 | - |
| 4446 | 490978.58 | 1290947.33 | Картометрический метод | 5.0 | - |
| 4447 | 490980.49 | 1290922.85 | Картометрический метод | 5.0 | - |
| 4448 | 490974.26 | 1290921.98 | Картометрический метод | 5.0 | - |
| 4449 | 490954.16 | 1290919.69 | Картометрический метод | 5.0 | - |
| 4450 | 490954.26 | 1290909.55 | Картометрический метод | 5.0 | - |
| 4451 | 490935.16 | 1290910.25 | Картометрический метод | 5.0 | - |
| 4452 | 490936.27 | 1290902.39 | Картометрический метод | 5.0 | - |
| 4453 | 490936.90 | 1290894.62 | Картометрический метод | 5.0 | - |
| 4454 | 490936.85 | 1290884.48 | Картометрический метод | 5.0 | - |
| 4455 | 490936.42 | 1290876.31 | Картометрический метод | 5.0 | - |
| 4456 | 490935.27 | 1290863.79 | Картометрический метод | 5.0 | - |

2. Сведения о характерных точках границ объекта

| Обозначение характерных точек границ | Координаты, м | | Метод определения координат характерной точки | Средняя квадратическая погрешность положения характерной точки (Mt), м | Описание обозначения точки на местности (при наличии) |
|---|---|---|---|---|---|
| | X | Y | | | |
| 1 | 2 | 3 | 4 | 5 | 6 |
| 4457 | 490941.07 | 1290862.75 | Картометрический метод | 5.0 | - |
| 4458 | 490949.08 | 1290860.86 | Картометрический метод | 5.0 | - |
| 4459 | 490973.40 | 1290856.16 | Картометрический метод | 5.0 | - |
| 4460 | 491042.46 | 1290838.99 | Картометрический метод | 5.0 | - |
| 4461 | 491046.52 | 1290848.46 | Картометрический метод | 5.0 | - |
| 4462 | 491055.12 | 1290863.45 | Картометрический метод | 5.0 | - |
| 4463 | 491071.29 | 1290890.41 | Картометрический метод | 5.0 | - |
| 4464 | 491089.14 | 1290913.49 | Картометрический метод | 5.0 | - |
| 4465 | 491110.32 | 1290941.48 | Картометрический метод | 5.0 | - |
| 4466 | 491112.67 | 1290939.61 | Картометрический метод | 5.0 | - |
| 4467 | 491135.81 | 1290968.72 | Картометрический метод | 5.0 | - |
| 4468 | 491133.26 | 1290969.88 | Картометрический метод | 5.0 | - |
| 4469 | 491090.46 | 1290989.20 | Картометрический метод | 5.0 | - |
| 4470 | 491018.89 | 1291021.86 | Картометрический метод | 5.0 | - |
| 4471 | 490956.64 | 1291026.39 | Картометрический метод | 5.0 | - |
| 4472 | 490956.16 | 1291042.97 | Картометрический метод | 5.0 | - |
| 4473 | 490920.85 | 1291043.58 | Картометрический метод | 5.0 | - |
| 4474 | 490920.92 | 1291039.57 | Картометрический метод | 5.0 | - |
| 4475 | 490909.35 | 1291038.52 | Картометрический метод | 5.0 | - |
| 4476 | 490911.86 | 1291010.71 | Картометрический метод | 5.0 | - |
| 4477 | 490870.03 | 1291006.97 | Картометрический метод | 5.0 | - |
| 4478 | 490851.12 | 1290998.69 | Картометрический метод | 5.0 | - |
| 4479 | 490815.13 | 1291016.16 | Картометрический метод | 5.0 | - |
| 4418 | 490812.77 | 1291016.45 | Картометрический метод | 5.0 | - |
| 4480 | 490696.33 | 1290753.16 | Картометрический метод | 5.0 | - |

2. Сведения о характерных точках границ объекта

| Обозначение характерных точек границ | Координаты, м | | Метод определения координат характерной точки | Средняя квадратическая погрешность положения характерной точки (Mt), м | Описание обозначения точки на местности (при наличии) |
|---|---|---|---|---|---|
| | X | Y | | | |
| 1 | 2 | 3 | 4 | 5 | 6 |
| 4481 | 490726.05 | 1290773.09 | Картометрический метод | 5.0 | - |
| 4482 | 490743.09 | 1290785.81 | Картометрический метод | 5.0 | - |
| 4483 | 490768.15 | 1290808.65 | Картометрический метод | 5.0 | - |
| 4484 | 490790.25 | 1290826.45 | Картометрический метод | 5.0 | - |
| 4485 | 490798.80 | 1290829.34 | Картометрический метод | 5.0 | - |
| 4486 | 490841.62 | 1290839.68 | Картометрический метод | 5.0 | - |
| 4487 | 490902.65 | 1290863.72 | Картометрический метод | 5.0 | - |
| 4488 | 490899.27 | 1290867.38 | Картометрический метод | 5.0 | - |
| 4489 | 490853.54 | 1290891.31 | Картометрический метод | 5.0 | - |
| 4490 | 490831.83 | 1290905.58 | Картометрический метод | 5.0 | - |
| 4491 | 490824.50 | 1290912.75 | Картометрический метод | 5.0 | - |
| 4492 | 490820.17 | 1290915.61 | Картометрический метод | 5.0 | - |
| 4493 | 490820.95 | 1290916.98 | Картометрический метод | 5.0 | - |
| 4494 | 490803.54 | 1290926.66 | Картометрический метод | 5.0 | - |
| 4495 | 490777.25 | 1290938.70 | Картометрический метод | 5.0 | - |
| 4496 | 490775.62 | 1290938.80 | Картометрический метод | 5.0 | - |
| 4497 | 490765.71 | 1290930.61 | Картометрический метод | 5.0 | - |
| 4498 | 490702.43 | 1290878.32 | Картометрический метод | 5.0 | - |
| 4499 | 490695.68 | 1290871.90 | Картометрический метод | 5.0 | - |
| 4500 | 490689.20 | 1290863.95 | Картометрический метод | 5.0 | - |
| 4501 | 490649.41 | 1290806.56 | Картометрический метод | 5.0 | - |
| 4502 | 490662.60 | 1290796.69 | Картометрический метод | 5.0 | - |
| 4503 | 490670.44 | 1290787.51 | Картометрический метод | 5.0 | - |
| 4504 | 490676.38 | 1290779.65 | Картометрический метод | 5.0 | - |
| 4480 | 490696.33 | 1290753.16 | Картометрический метод | 5.0 | - |

2. Сведения о характерных точках границ объекта

| Обозначение характерных точек границ | Координаты, м | | Метод определения координат характерной точки | Средняя квадратическая погрешность положения характерной точки (Mt), м | Описание обозначения точки на местности (при наличии) |
|---|---|---|---|---|---|
| | X | Y | | | |
| 1 | 2 | 3 | 4 | 5 | 6 |
| 4505 | 490656.60 | 1290743.81 | Картометрический метод | 5.0 | - |
| 4506 | 490674.77 | 1290746.99 | Картометрический метод | 5.0 | - |
| 4507 | 490679.88 | 1290748.45 | Картометрический метод | 5.0 | - |
| 4508 | 490657.80 | 1290785.35 | Картометрический метод | 5.0 | - |
| 4509 | 490640.34 | 1290798.41 | Картометрический метод | 5.0 | - |
| 4510 | 490642.90 | 1290793.90 | Картометрический метод | 5.0 | - |
| 4511 | 490648.03 | 1290779.46 | Картометрический метод | 5.0 | - |
| 4512 | 490639.24 | 1290742.46 | Картометрический метод | 5.0 | - |
| 4505 | 490656.60 | 1290743.81 | Картометрический метод | 5.0 | - |
| 4513 | 490679.08 | 1290870.42 | Картометрический метод | 5.0 | - |
| 4514 | 490686.86 | 1290880.07 | Картометрический метод | 5.0 | - |
| 4515 | 490694.47 | 1290887.30 | Картометрический метод | 5.0 | - |
| 4516 | 490758.07 | 1290939.86 | Картометрический метод | 5.0 | - |
| 4517 | 490751.82 | 1290940.26 | Картометрический метод | 5.0 | - |
| 4518 | 490689.10 | 1290965.27 | Картометрический метод | 5.0 | - |
| 4519 | 490700.17 | 1290957.25 | Картометрический метод | 5.0 | - |
| 4520 | 490672.91 | 1290924.13 | Картометрический метод | 5.0 | - |
| 4521 | 490650.70 | 1290942.49 | Картометрический метод | 5.0 | - |
| 4522 | 490628.92 | 1290961.34 | Картометрический метод | 5.0 | - |
| 4523 | 490653.54 | 1290989.82 | Картометрический метод | 5.0 | - |
| 4524 | 490650.46 | 1290992.65 | Картометрический метод | 5.0 | - |
| 4525 | 490644.22 | 1290985.45 | Картометрический метод | 5.0 | - |
| 4526 | 490604.67 | 1290954.82 | Картометрический метод | 5.0 | - |
| 4527 | 490595.92 | 1290963.01 | Картометрический метод | 5.0 | - |
| 4528 | 490636.50 | 1290994.64 | Картометрический метод | 5.0 | - |

2. Сведения о характерных точках границ объекта

| Обозначение характерных точек границ | Координаты, м | | Метод определения координат характерной точки | Средняя квадратическая погрешность положения характерной точки (Mt), м | Описание обозначения точки на местности (при наличии) |
|---|---|---|---|---|---|
| | X | Y | | | |
| 1 | 2 | 3 | 4 | 5 | 6 |
| 4529 | 490640.99 | 1290999.96 | Картометрический метод | 5.0 | - |
| 4530 | 490314.06 | 1291142.65 | Картометрический метод | 5.0 | - |
| 4531 | 490306.02 | 1291147.47 | Картометрический метод | 5.0 | - |
| 4532 | 490299.44 | 1291154.20 | Картометрический метод | 5.0 | - |
| 4533 | 490294.57 | 1291162.93 | Картометрический метод | 5.0 | - |
| 4534 | 490292.24 | 1291172.64 | Картометрический метод | 5.0 | - |
| 4535 | 490292.52 | 1291182.05 | Картометрический метод | 5.0 | - |
| 4536 | 490294.09 | 1291190.96 | Картометрический метод | 5.0 | - |
| 4537 | 490262.89 | 1291104.34 | Картометрический метод | 5.0 | - |
| 4538 | 490273.66 | 1291100.67 | Картометрический метод | 5.0 | - |
| 4539 | 490368.14 | 1291067.74 | Картометрический метод | 5.0 | - |
| 4540 | 490448.24 | 1290959.23 | Картометрический метод | 5.0 | - |
| 4541 | 490474.32 | 1290921.04 | Картометрический метод | 5.0 | - |
| 4542 | 490487.48 | 1290904.75 | Картометрический метод | 5.0 | - |
| 4543 | 490503.54 | 1290884.86 | Картометрический метод | 5.0 | - |
| 4544 | 490516.23 | 1290869.34 | Картометрический метод | 5.0 | - |
| 4545 | 490568.86 | 1290840.93 | Картометрический метод | 5.0 | - |
| 4546 | 490590.47 | 1290835.43 | Картометрический метод | 5.0 | - |
| 4547 | 490590.48 | 1290835.43 | Картометрический метод | 5.0 | - |
| 4548 | 490535.15 | 1290876.49 | Картометрический метод | 5.0 | - |
| 4549 | 490546.39 | 1290887.66 | Картометрический метод | 5.0 | - |
| 4550 | 490554.40 | 1290881.66 | Картометрический метод | 5.0 | - |
| 4551 | 490579.26 | 1290861.20 | Картометрический метод | 5.0 | - |
| 4552 | 490605.14 | 1290839.67 | Картометрический метод | 5.0 | - |
| 4553 | 490611.62 | 1290834.88 | Картометрический метод | 5.0 | - |

2. Сведения о характерных точках границ объекта

| Обозначение характерных точек границ | Координаты, м | | Метод определения координат характерной точки | Средняя квадратическая погрешность положения характерной точки (Mt), м | Описание обозначения точки на местности (при наличии) |
|---|---|---|---|---|---|
| | X | Y | | | |
| 1 | 2 | 3 | 4 | 5 | 6 |
| 4554 | 490613.56 | 1290834.88 | Картометрический метод | 5.0 | - |
| 4555 | 490634.51 | 1290829.35 | Картометрический метод | 5.0 | - |
| 4556 | 490619.51 | 1290843.03 | Картометрический метод | 5.0 | - |
| 4557 | 490653.12 | 1290891.53 | Картометрический метод | 5.0 | - |
| 4513 | 490679.08 | 1290870.42 | Картометрический метод | 5.0 | - |
| 4558 | 490798.32 | 1291018.23 | Картометрический метод | 5.0 | - |
| 4559 | 490791.84 | 1291018.98 | Картометрический метод | 5.0 | - |
| 4560 | 490774.60 | 1291029.76 | Картометрический метод | 5.0 | - |
| 4561 | 490735.16 | 1291079.56 | Картометрический метод | 5.0 | - |
| 4562 | 490716.60 | 1291093.50 | Картометрический метод | 5.0 | - |
| 4563 | 490689.16 | 1291062.08 | Картометрический метод | 5.0 | - |
| 4564 | 490655.93 | 1291003.53 | Картометрический метод | 5.0 | - |
| 4565 | 490678.79 | 1290982.30 | Картометрический метод | 5.0 | - |
| 4566 | 490678.82 | 1290982.26 | Картометрический метод | 5.0 | - |
| 4567 | 490681.16 | 1290981.32 | Картометрический метод | 5.0 | - |
| 4568 | 490753.34 | 1290952.09 | Картометрический метод | 5.0 | - |
| 4569 | 490757.01 | 1290956.55 | Картометрический метод | 5.0 | - |
| 4570 | 490772.71 | 1290952.25 | Картометрический метод | 5.0 | - |
| 4571 | 490787.56 | 1291004.06 | Картометрический метод | 5.0 | - |
| 4558 | 490798.32 | 1291018.23 | Картометрический метод | 5.0 | - |
| 4572 | 490826.07 | 1291133.28 | Картометрический метод | 5.0 | - |
| 4573 | 490829.63 | 1291129.39 | Картометрический метод | 5.0 | - |
| 4574 | 490833.40 | 1291135.75 | Картометрический метод | 5.0 | - |
| 4575 | 490829.81 | 1291139.24 | Картометрический метод | 5.0 | - |
| 4576 | 490818.23 | 1291153.02 | Картометрический метод | 5.0 | - |

2. Сведения о характерных точках границ объекта

| Обозначение характерных точек границ | Координаты, м | | Метод определения координат характерной точки | Средняя квадратическая погрешность положения характерной точки (Mt), м | Описание обозначения точки на местности (при наличии) |
|---|---|---|---|---|---|
| | X | Y | | | |
| 1 | 2 | 3 | 4 | 5 | 6 |
| 4577 | 490797.62 | 1291177.55 | Картометрический метод | 5.0 | - |
| 4578 | 490767.26 | 1291149.18 | Картометрический метод | 5.0 | - |
| 4579 | 490753.90 | 1291136.53 | Картометрический метод | 5.0 | - |
| 4580 | 490766.67 | 1291124.73 | Картометрический метод | 5.0 | - |
| 4581 | 490776.36 | 1291117.12 | Картометрический метод | 5.0 | - |
| 4582 | 490782.68 | 1291110.81 | Картометрический метод | 5.0 | - |
| 4583 | 490804.64 | 1291099.07 | Картометрический метод | 5.0 | - |
| 4584 | 490811.93 | 1291110.67 | Картометрический метод | 5.0 | - |
| 4572 | 490826.07 | 1291133.28 | Картометрический метод | 5.0 | - |
| 4585 | 490519.16 | 1290110.06 | Картометрический метод | 5.0 | - |
| 4586 | 490533.85 | 1290159.02 | Картометрический метод | 5.0 | - |
| 4587 | 490541.41 | 1290157.72 | Картометрический метод | 5.0 | - |
| 4588 | 490517.33 | 1290183.63 | Картометрический метод | 5.0 | - |
| 4589 | 490499.69 | 1290196.18 | Картометрический метод | 5.0 | - |
| 4590 | 490488.52 | 1290196.18 | Картометрический метод | 5.0 | - |
| 4591 | 490469.50 | 1290174.22 | Картометрический метод | 5.0 | - |
| 4592 | 490447.93 | 1290180.50 | Картометрический метод | 5.0 | - |
| 4593 | 490416.57 | 1290196.18 | Картометрический метод | 5.0 | - |
| 4594 | 490395.79 | 1290180.50 | Картометрический метод | 5.0 | - |
| 4595 | 490369.83 | 1290162.40 | Картометрический метод | 5.0 | - |
| 4596 | 490372.16 | 1290127.86 | Картометрический метод | 5.0 | - |
| 4597 | 490401.75 | 1290126.05 | Картометрический метод | 5.0 | - |
| 4598 | 490434.59 | 1290124.05 | Картометрический метод | 5.0 | - |
| 4599 | 490437.37 | 1290121.94 | Картометрический метод | 5.0 | - |
| 4600 | 490461.93 | 1290117.78 | Картометрический метод | 5.0 | - |

2. Сведения о характерных точках границ объекта

| Обозначение характерных точек границ | Координаты, м | | Метод определения координат характерной точки | Средняя квадратическая погрешность положения характерной точки (Mt), м | Описание обозначения точки на местности (при наличии) |
|---|---|---|---|---|---|
| | X | Y | | | |
| 1 | 2 | 3 | 4 | 5 | 6 |
| 4601 | 490493.34 | 1290114.52 | Картометрический метод | 5.0 | - |
| 4585 | 490519.16 | 1290110.06 | Картометрический метод | 5.0 | - |
| 4602 | 490273.82 | 1289974.58 | Картометрический метод | 5.0 | - |
| 4603 | 490277.00 | 1289975.12 | Картометрический метод | 5.0 | - |
| 4604 | 490287.17 | 1289977.50 | Картометрический метод | 5.0 | - |
| 4605 | 490300.60 | 1289979.93 | Картометрический метод | 5.0 | - |
| 4606 | 490305.46 | 1289981.00 | Картометрический метод | 5.0 | - |
| 4607 | 490313.50 | 1289982.76 | Картометрический метод | 5.0 | - |
| 4608 | 490321.35 | 1289985.82 | Картометрический метод | 5.0 | - |
| 4609 | 490337.09 | 1289994.89 | Картометрический метод | 5.0 | - |
| 4610 | 490346.67 | 1290001.41 | Картометрический метод | 5.0 | - |
| 4611 | 490352.04 | 1290005.30 | Картометрический метод | 5.0 | - |
| 4612 | 490382.01 | 1290027.06 | Картометрический метод | 5.0 | - |
| 4613 | 490386.66 | 1290030.43 | Картометрический метод | 5.0 | - |
| 4614 | 490391.37 | 1290034.31 | Картометрический метод | 5.0 | - |
| 4615 | 490397.77 | 1290040.15 | Картометрический метод | 5.0 | - |
| 4616 | 490401.32 | 1290043.59 | Картометрический метод | 5.0 | - |
| 4617 | 490422.43 | 1290065.15 | Картометрический метод | 5.0 | - |
| 4618 | 490435.15 | 1290077.52 | Картометрический метод | 5.0 | - |
| 4619 | 490432.62 | 1290110.75 | Картометрический метод | 5.0 | - |
| 4620 | 490364.26 | 1290116.64 | Картометрический метод | 5.0 | - |
| 4621 | 490301.65 | 1290121.25 | Картометрический метод | 5.0 | - |
| 4622 | 490246.92 | 1290129.41 | Картометрический метод | 5.0 | - |
| 4623 | 490243.37 | 1290130.81 | Картометрический метод | 5.0 | - |
| 4624 | 490214.63 | 1290006.23 | Картометрический метод | 5.0 | - |

2. Сведения о характерных точках границ объекта

| Обозначение характерных точек границ | Координаты, м | | Метод определения координат характерной точки | Средняя квадратическая погрешность положения характерной точки (Mt), м | Описание обозначения точки на местности (при наличии) |
|---|---|---|---|---|---|
| | X | Y | | | |
| 1 | 2 | 3 | 4 | 5 | 6 |
| 4625 | 490234.64 | 1289989.97 | Картометрический метод | 5.0 | - |
| 4626 | 490248.10 | 1289980.79 | Картометрический метод | 5.0 | - |
| 4627 | 490257.20 | 1289976.49 | Картометрический метод | 5.0 | - |
| 4628 | 490262.13 | 1289975.03 | Картометрический метод | 5.0 | - |
| 4629 | 490262.40 | 1289974.97 | Картометрический метод | 5.0 | - |
| 4602 | 490273.82 | 1289974.58 | Картометрический метод | 5.0 | - |
| 4630 | 490324.25 | 1290130.79 | Картометрический метод | 5.0 | - |
| 4631 | 490321.56 | 1290170.75 | Картометрический метод | 5.0 | - |
| 4632 | 490317.44 | 1290170.85 | Картометрический метод | 5.0 | - |
| 4633 | 490299.38 | 1290176.48 | Картометрический метод | 5.0 | - |
| 4634 | 490274.75 | 1290199.00 | Картометрический метод | 5.0 | - |
| 4635 | 490267.36 | 1290198.94 | Картометрический метод | 5.0 | - |
| 4636 | 490258.57 | 1290198.30 | Картометрический метод | 5.0 | - |
| 4637 | 490240.51 | 1290198.30 | Картометрический метод | 5.0 | - |
| 4638 | 490226.90 | 1290186.57 | Картометрический метод | 5.0 | - |
| 4639 | 490220.19 | 1290176.98 | Картометрический метод | 5.0 | - |
| 4640 | 490250.08 | 1290141.17 | Картометрический метод | 5.0 | - |
| 4641 | 490300.07 | 1290133.58 | Картометрический метод | 5.0 | - |
| 4642 | 490303.01 | 1290132.55 | Картометрический метод | 5.0 | - |
| 4630 | 490324.25 | 1290130.79 | Картометрический метод | 5.0 | - |
| 4643 | 490693.25 | 1291457.44 | Картометрический метод | 5.0 | - |
| 4644 | 490700.86 | 1291450.64 | Картометрический метод | 5.0 | - |
| 4645 | 490703.72 | 1291446.59 | Картометрический метод | 5.0 | - |
| 4646 | 490689.89 | 1291436.92 | Картометрический метод | 5.0 | - |
| 4647 | 490684.02 | 1291446.25 | Картометрический метод | 5.0 | - |

2. Сведения о характерных точках границ объекта

| Обозначение характерных точек границ | Координаты, м | | Метод определения координат характерной точки | Средняя квадратическая погрешность положения характерной точки (Mt), м | Описание обозначения точки на местности (при наличии) |
|---|---|---|---|---|---|
| | X | Y | | | |
| 1 | 2 | 3 | 4 | 5 | 6 |
| 4648 | 490678.33 | 1291439.35 | Картометрический метод | 5.0 | - |
| 4649 | 490697.29 | 1291422.86 | Картометрический метод | 5.0 | - |
| 4650 | 490712.38 | 1291438.34 | Картометрический метод | 5.0 | - |
| 4651 | 490713.78 | 1291439.77 | Картометрический метод | 5.0 | - |
| 4652 | 490708.17 | 1291447.50 | Картометрический метод | 5.0 | - |
| 4653 | 490694.11 | 1291458.48 | Картометрический метод | 5.0 | - |
| 4643 | 490693.25 | 1291457.44 | Картометрический метод | 5.0 | - |
| 4654 | 490668.45 | 1291464.38 | Картометрический метод | 5.0 | - |
| 4655 | 490644.69 | 1291473.84 | Картометрический метод | 5.0 | - |
| 4656 | 490642.90 | 1291470.63 | Картометрический метод | 5.0 | - |
| 4657 | 490629.15 | 1291478.59 | Картометрический метод | 5.0 | - |
| 4658 | 490635.58 | 1291495.23 | Картометрический метод | 5.0 | - |
| 4659 | 490633.88 | 1291496.40 | Картометрический метод | 5.0 | - |
| 4660 | 490633.48 | 1291496.91 | Картометрический метод | 5.0 | - |
| 4661 | 490626.73 | 1291486.42 | Картометрический метод | 5.0 | - |
| 4662 | 490591.07 | 1291508.40 | Картометрический метод | 5.0 | - |
| 4663 | 490588.66 | 1291513.18 | Картометрический метод | 5.0 | - |
| 4664 | 490595.16 | 1291524.71 | Картометрический метод | 5.0 | - |
| 4665 | 490599.23 | 1291528.97 | Картометрический метод | 5.0 | - |
| 4666 | 490607.25 | 1291523.94 | Картометрический метод | 5.0 | - |
| 4667 | 490617.41 | 1291517.47 | Картометрический метод | 5.0 | - |
| 4668 | 490593.17 | 1291548.47 | Картометрический метод | 5.0 | - |
| 4669 | 490544.84 | 1291612.94 | Картометрический метод | 5.0 | - |
| 4670 | 490539.57 | 1291617.16 | Картометрический метод | 5.0 | - |
| 4671 | 490517.56 | 1291591.88 | Картометрический метод | 5.0 | - |

2. Сведения о характерных точках границ объекта

| Обозначение характерных точек границ | Координаты, м | | Метод определения координат характерной точки | Средняя квадратическая погрешность положения характерной точки (Mt), м | Описание обозначения точки на местности (при наличии) |
|---|---|---|---|---|---|
| | X | Y | | | |
| 1 | 2 | 3 | 4 | 5 | 6 |
| 4672 | 490510.18 | 1291583.41 | Картометрический метод | 5.0 | - |
| 4673 | 490490.37 | 1291554.06 | Картометрический метод | 5.0 | - |
| 4674 | 490459.39 | 1291508.04 | Картометрический метод | 5.0 | - |
| 4675 | 490470.62 | 1291512.75 | Картометрический метод | 5.0 | - |
| 4676 | 490478.95 | 1291523.38 | Картометрический метод | 5.0 | - |
| 4677 | 490496.60 | 1291537.52 | Картометрический метод | 5.0 | - |
| 4678 | 490516.16 | 1291539.33 | Картометрический метод | 5.0 | - |
| 4679 | 490527.31 | 1291537.63 | Картометрический метод | 5.0 | - |
| 4680 | 490535.63 | 1291538.58 | Картометрический метод | 5.0 | - |
| 4681 | 490543.71 | 1291536.91 | Картометрический метод | 5.0 | - |
| 4682 | 490550.13 | 1291534.06 | Картометрический метод | 5.0 | - |
| 4683 | 490556.78 | 1291526.69 | Картометрический метод | 5.0 | - |
| 4684 | 490586.26 | 1291496.02 | Картометрический метод | 5.0 | - |
| 4685 | 490591.93 | 1291474.23 | Картометрический метод | 5.0 | - |
| 4686 | 490597.69 | 1291472.80 | Картометрический метод | 5.0 | - |
| 4687 | 490633.81 | 1291465.00 | Картометрический метод | 5.0 | - |
| 4688 | 490644.18 | 1291462.31 | Картометрический метод | 5.0 | - |
| 4689 | 490646.07 | 1291461.75 | Картометрический метод | 5.0 | - |
| 4690 | 490654.60 | 1291458.98 | Картометрический метод | 5.0 | - |
| 4691 | 490662.88 | 1291455.15 | Картометрический метод | 5.0 | - |
| 4654 | 490668.45 | 1291464.38 | Картометрический метод | 5.0 | - |
| 4692 | 490612.38 | 1291413.62 | Картометрический метод | 5.0 | - |
| 4693 | 490638.91 | 1291399.14 | Картометрический метод | 5.0 | - |
| 4694 | 490630.60 | 1291386.55 | Картометрический метод | 5.0 | - |
| 4695 | 490618.70 | 1291393.03 | Картометрический метод | 5.0 | - |

2. Сведения о характерных точках границ объекта

| Обозначение характерных точек границ | Координаты, м | | Метод определения координат характерной точки | Средняя квадратическая погрешность положения характерной точки (Mt), м | Описание обозначения точки на местности (при наличии) |
|---|---|---|---|---|---|
| | X | Y | | | |
| 1 | 2 | 3 | 4 | 5 | 6 |
| 4696 | 490618.91 | 1291368.82 | Картометрический метод | 5.0 | - |
| 4697 | 490622.02 | 1291323.74 | Картометрический метод | 5.0 | - |
| 4698 | 490634.78 | 1291335.00 | Картометрический метод | 5.0 | - |
| 4699 | 490698.26 | 1291298.89 | Картометрический метод | 5.0 | - |
| 4700 | 490709.30 | 1291315.05 | Картометрический метод | 5.0 | - |
| 4701 | 490715.34 | 1291312.04 | Картометрический метод | 5.0 | - |
| 4702 | 490726.52 | 1291333.49 | Картометрический метод | 5.0 | - |
| 4703 | 490670.12 | 1291383.44 | Картометрический метод | 5.0 | - |
| 4704 | 490677.53 | 1291396.70 | Картометрический метод | 5.0 | - |
| 4705 | 490642.09 | 1291441.11 | Картометрический метод | 5.0 | - |
| 4706 | 490628.71 | 1291429.07 | Картометрический метод | 5.0 | - |
| 4707 | 490620.63 | 1291431.77 | Картометрический метод | 5.0 | - |
| 4692 | 490612.38 | 1291413.62 | Картометрический метод | 5.0 | - |
| 4708 | 490746.00 | 1291143.00 | Картометрический метод | 5.0 | - |
| 4709 | 490779.75 | 1291174.54 | Картометрический метод | 5.0 | - |
| 4710 | 490831.77 | 1291234.25 | Картометрический метод | 5.0 | - |
| 4711 | 490843.57 | 1291246.70 | Картометрический метод | 5.0 | - |
| 4712 | 490845.92 | 1291245.05 | Картометрический метод | 5.0 | - |
| 4713 | 490866.53 | 1291271.41 | Картометрический метод | 5.0 | - |
| 4714 | 490868.83 | 1291274.34 | Картометрический метод | 5.0 | - |
| 4715 | 490866.77 | 1291275.76 | Картометрический метод | 5.0 | - |
| 4716 | 490847.02 | 1291289.66 | Картометрический метод | 5.0 | - |
| 4717 | 490794.01 | 1291328.02 | Картометрический метод | 5.0 | - |
| 4718 | 490790.01 | 1291329.79 | Картометрический метод | 5.0 | - |
| 4719 | 490764.76 | 1291346.00 | Картометрический метод | 5.0 | - |

2. Сведения о характерных точках границ объекта

| Обозначение характерных точек границ | Координаты, м | | Метод определения координат характерной точки | Средняя квадратическая погрешность положения характерной точки (Mt), м | Описание обозначения точки на местности (при наличии) |
|---|---|---|---|---|---|
| | X | Y | | | |
| 1 | 2 | 3 | 4 | 5 | 6 |
| 4720 | 490759.03 | 1291350.37 | Картометрический метод | 5.0 | - |
| 4721 | 490738.47 | 1291321.46 | Картометрический метод | 5.0 | - |
| 4722 | 490738.52 | 1291315.32 | Картометрический метод | 5.0 | - |
| 4723 | 490735.86 | 1291300.31 | Картометрический метод | 5.0 | - |
| 4724 | 490766.16 | 1291260.56 | Картометрический метод | 5.0 | - |
| 4725 | 490759.16 | 1291245.61 | Картометрический метод | 5.0 | - |
| 4726 | 490728.74 | 1291219.64 | Картометрический метод | 5.0 | - |
| 4727 | 490744.98 | 1291200.62 | Картометрический метод | 5.0 | - |
| 4728 | 490757.27 | 1291183.95 | Картометрический метод | 5.0 | - |
| 4729 | 490752.71 | 1291179.69 | Картометрический метод | 5.0 | - |
| 4730 | 490751.43 | 1291178.50 | Картометрический метод | 5.0 | - |
| 4731 | 490739.15 | 1291167.05 | Картометрический метод | 5.0 | - |
| 4732 | 490736.01 | 1291164.12 | Картометрический метод | 5.0 | - |
| 4733 | 490735.77 | 1291153.92 | Картометрический метод | 5.0 | - |
| 4708 | 490746.00 | 1291143.00 | Картометрический метод | 5.0 | - |
| 4734 | 491134.02 | 1291054.14 | Картометрический метод | 5.0 | - |
| 4735 | 491113.76 | 1291073.21 | Картометрический метод | 5.0 | - |
| 4736 | 491131.96 | 1291093.32 | Картометрический метод | 5.0 | - |
| 4737 | 491118.49 | 1291104.02 | Картометрический метод | 5.0 | - |
| 4738 | 491107.65 | 1291108.60 | Картометрический метод | 5.0 | - |
| 4739 | 491078.79 | 1291125.27 | Картометрический метод | 5.0 | - |
| 4740 | 491007.76 | 1291172.74 | Картометрический метод | 5.0 | - |
| 4741 | 490989.35 | 1291187.59 | Картометрический метод | 5.0 | - |
| 4742 | 490970.93 | 1291202.44 | Картометрический метод | 5.0 | - |
| 4743 | 490948.58 | 1291220.38 | Картометрический метод | 5.0 | - |

2. Сведения о характерных точках границ объекта

| Обозначение характерных точек границ | Координаты, м | | Метод определения координат характерной точки | Средняя квадратическая погрешность положения характерной точки (Mt), м | Описание обозначения точки на местности (при наличии) |
|---|---|---|---|---|---|
| | X | Y | | | |
| 1 | 2 | 3 | 4 | 5 | 6 |
| 4744 | 490921.32 | 1291191.10 | Картометрический метод | 5.0 | - |
| 4745 | 490900.93 | 1291172.15 | Картометрический метод | 5.0 | - |
| 4746 | 490894.39 | 1291165.12 | Картометрический метод | 5.0 | - |
| 4747 | 490886.92 | 1291171.77 | Картометрический метод | 5.0 | - |
| 4748 | 490909.83 | 1291196.00 | Картометрический метод | 5.0 | - |
| 4749 | 490937.24 | 1291225.51 | Картометрический метод | 5.0 | - |
| 4750 | 490928.26 | 1291232.56 | Картометрический метод | 5.0 | - |
| 4751 | 490908.62 | 1291238.88 | Картометрический метод | 5.0 | - |
| 4752 | 490908.48 | 1291238.68 | Картометрический метод | 5.0 | - |
| 4753 | 490875.31 | 1291263.23 | Картометрический метод | 5.0 | - |
| 4754 | 490857.81 | 1291244.43 | Картометрический метод | 5.0 | - |
| 4755 | 490840.77 | 1291226.14 | Картометрический метод | 5.0 | - |
| 4756 | 490813.23 | 1291196.57 | Картометрический метод | 5.0 | - |
| 4757 | 490806.81 | 1291186.88 | Картометрический метод | 5.0 | - |
| 4758 | 490834.54 | 1291155.88 | Картометрический метод | 5.0 | - |
| 4759 | 490833.75 | 1291155.03 | Картометрический метод | 5.0 | - |
| 4760 | 490858.05 | 1291126.09 | Картометрический метод | 5.0 | - |
| 4761 | 490859.64 | 1291127.81 | Картометрический метод | 5.0 | - |
| 4762 | 490873.05 | 1291113.82 | Картометрический метод | 5.0 | - |
| 4763 | 490868.24 | 1291078.14 | Картометрический метод | 5.0 | - |
| 4764 | 490908.48 | 1291079.58 | Картометрический метод | 5.0 | - |
| 4765 | 490970.82 | 1291069.20 | Картометрический метод | 5.0 | - |
| 4766 | 491010.71 | 1291055.79 | Картометрический метод | 5.0 | - |
| 4767 | 491012.00 | 1291061.21 | Картометрический метод | 5.0 | - |
| 4768 | 491035.15 | 1291053.43 | Картометрический метод | 5.0 | - |

2. Сведения о характерных точках границ объекта

| Обозначение характерных точек границ | Координаты, м | | Метод определения координат характерной точки | Средняя квадратическая погрешность положения характерной точки (Mt), м | Описание обозначения точки на местности (при наличии) |
|---|---|---|---|---|---|
| | X | Y | | | |
| 1 | 2 | 3 | 4 | 5 | 6 |
| 4769 | 491048.49 | 1291054.14 | Картометрический метод | 5.0 | - |
| 4770 | 491051.59 | 1291058.24 | Картометрический метод | 5.0 | - |
| 4771 | 491055.63 | 1291063.50 | Картометрический метод | 5.0 | - |
| 4772 | 491060.44 | 1291068.66 | Картометрический метод | 5.0 | - |
| 4773 | 491065.62 | 1291072.40 | Картометрический метод | 5.0 | - |
| 4774 | 491070.09 | 1291074.28 | Картометрический метод | 5.0 | - |
| 4775 | 491075.75 | 1291074.91 | Картометрический метод | 5.0 | - |
| 4776 | 491078.54 | 1291074.63 | Картометрический метод | 5.0 | - |
| 4777 | 491081.40 | 1291074.01 | Картометрический метод | 5.0 | - |
| 4778 | 491091.52 | 1291070.24 | Картометрический метод | 5.0 | - |
| 4779 | 491106.49 | 1291063.43 | Картометрический метод | 5.0 | - |
| 4780 | 491121.22 | 1291055.46 | Картометрический метод | 5.0 | - |
| 4781 | 491130.26 | 1291049.40 | Картометрический метод | 5.0 | - |
| 4734 | 491134.02 | 1291054.14 | Картометрический метод | 5.0 | - |
| 4782 | 491058.99 | 1291051.44 | Картометрический метод | 5.0 | - |
| 4783 | 491078.06 | 1291036.77 | Картометрический метод | 5.0 | - |
| 4784 | 491105.40 | 1291018.03 | Картометрический метод | 5.0 | - |
| 4785 | 491124.05 | 1291041.55 | Картометрический метод | 5.0 | - |
| 4786 | 491116.13 | 1291046.85 | Картометрический метод | 5.0 | - |
| 4787 | 491112.77 | 1291048.67 | Картометрический метод | 5.0 | - |
| 4788 | 491102.20 | 1291054.40 | Картометрический метод | 5.0 | - |
| 4789 | 491093.71 | 1291058.25 | Картометрический метод | 5.0 | - |
| 4790 | 491087.53 | 1291061.07 | Картометрический метод | 5.0 | - |
| 4791 | 491078.94 | 1291064.31 | Картометрический метод | 5.0 | - |
| 4792 | 491075.76 | 1291064.88 | Картометрический метод | 5.0 | - |

2. Сведения о характерных точках границ объекта

| Обозначение характерных точек границ | Координаты, м | | Метод определения координат характерной точки | Средняя квадратическая погрешность положения характерной точки (Mt), м | Описание обозначения точки на местности (при наличии) |
|---|---|---|---|---|---|
| | X | Y | | | |
| 1 | 2 | 3 | 4 | 5 | 6 |
| 4793 | 491072.62 | 1291064.55 | Картометрический метод | 5.0 | - |
| 4794 | 491070.60 | 1291063.69 | Картометрический метод | 5.0 | - |
| 4795 | 491066.98 | 1291061.06 | Картометрический метод | 5.0 | - |
| 4796 | 491063.60 | 1291057.45 | Картометрический метод | 5.0 | - |
| 4782 | 491058.99 | 1291051.44 | Картометрический метод | 5.0 | - |
| 4797 | 490630.61 | 1291650.07 | Картометрический метод | 5.0 | - |
| 4798 | 490609.40 | 1291628.85 | Картометрический метод | 5.0 | - |
| 4799 | 490592.39 | 1291611.81 | Картометрический метод | 5.0 | - |
| 4800 | 490561.66 | 1291642.51 | Картометрический метод | 5.0 | - |
| 4801 | 490547.65 | 1291626.43 | Картометрический метод | 5.0 | - |
| 4802 | 490642.07 | 1291505.22 | Картометрический метод | 5.0 | - |
| 4803 | 490652.16 | 1291498.30 | Картометрический метод | 5.0 | - |
| 4804 | 490679.44 | 1291478.83 | Картометрический метод | 5.0 | - |
| 4805 | 490707.76 | 1291462.64 | Картометрический метод | 5.0 | - |
| 4806 | 490715.91 | 1291453.81 | Картометрический метод | 5.0 | - |
| 4807 | 490730.68 | 1291432.99 | Картометрический метод | 5.0 | - |
| 4808 | 490731.82 | 1291408.71 | Картометрический метод | 5.0 | - |
| 4809 | 490731.44 | 1291387.98 | Картометрический метод | 5.0 | - |
| 4810 | 490766.83 | 1291363.16 | Картометрический метод | 5.0 | - |
| 4811 | 490777.25 | 1291357.20 | Картометрический метод | 5.0 | - |
| 4812 | 490834.62 | 1291316.80 | Картометрический метод | 5.0 | - |
| 4813 | 490871.19 | 1291292.14 | Картометрический метод | 5.0 | - |
| 4814 | 490879.10 | 1291295.59 | Картометрический метод | 5.0 | - |
| 4815 | 490881.83 | 1291302.77 | Картометрический метод | 5.0 | - |
| 4816 | 490887.85 | 1291318.62 | Картометрический метод | 5.0 | - |

2. Сведения о характерных точках границ объекта

| Обозначение характерных точек границ | Координаты, м | | Метод определения координат характерной точки | Средняя квадратическая погрешность положения характерной точки (Mt), м | Описание обозначения точки на местности (при наличии) |
|---|---|---|---|---|---|
| | X | Y | | | |
| 1 | 2 | 3 | 4 | 5 | 6 |
| 4817 | 490900.12 | 1291350.90 | Картометрический метод | 5.0 | - |
| 4818 | 490901.78 | 1291360.64 | Картометрический метод | 5.0 | - |
| 4819 | 490847.07 | 1291420.36 | Картометрический метод | 5.0 | - |
| 4820 | 490803.14 | 1291466.95 | Картометрический метод | 5.0 | - |
| 4821 | 490768.41 | 1291503.17 | Картометрический метод | 5.0 | - |
| 4822 | 490733.58 | 1291540.57 | Картометрический метод | 5.0 | - |
| 4823 | 490719.76 | 1291556.18 | Картометрический метод | 5.0 | - |
| 4824 | 490673.59 | 1291603.10 | Картометрический метод | 5.0 | - |
| 4825 | 490673.42 | 1291603.41 | Картометрический метод | 5.0 | - |
| 4826 | 490676.13 | 1291607.55 | Картометрический метод | 5.0 | - |
| 4827 | 490650.95 | 1291628.58 | Картометрический метод | 5.0 | - |
| 4828 | 490644.76 | 1291635.94 | Картометрический метод | 5.0 | - |
| 4797 | 490630.61 | 1291650.07 | Картометрический метод | 5.0 | - |
| 4829 | 491201.66 | 1291052.32 | Картометрический метод | 5.0 | - |
| 4830 | 491215.19 | 1291067.71 | Картометрический метод | 5.0 | - |
| 4831 | 491248.73 | 1291101.24 | Картометрический метод | 5.0 | - |
| 4832 | 491197.89 | 1291156.56 | Картометрический метод | 5.0 | - |
| 4833 | 491137.01 | 1291226.50 | Картометрический метод | 5.0 | - |
| 4834 | 491099.78 | 1291269.30 | Картометрический метод | 5.0 | - |
| 4835 | 491085.01 | 1291286.93 | Картометрический метод | 5.0 | - |
| 4836 | 491077.38 | 1291291.60 | Картометрический метод | 5.0 | - |
| 4837 | 491059.28 | 1291302.68 | Картометрический метод | 5.0 | - |
| 4838 | 490994.54 | 1291342.31 | Картометрический метод | 5.0 | - |
| 4839 | 490993.09 | 1291340.20 | Картометрический метод | 5.0 | - |
| 4840 | 490949.64 | 1291351.61 | Картометрический метод | 5.0 | - |

2. Сведения о характерных точках границ объекта

| Обозначение характерных точек границ | Координаты, м | | Метод определения координат характерной точки | Средняя квадратическая погрешность положения характерной точки (Mt), м | Описание обозначения точки на местности (при наличии) |
|---|---|---|---|---|---|
| | X | Y | | | |
| 1 | 2 | 3 | 4 | 5 | 6 |
| 4841 | 490948.14 | 1291352.91 | Картометрический метод | 5.0 | - |
| 4842 | 490913.31 | 1291357.21 | Картометрический метод | 5.0 | - |
| 4843 | 490910.22 | 1291354.95 | Картометрический метод | 5.0 | - |
| 4844 | 490896.81 | 1291319.66 | Картометрический метод | 5.0 | - |
| 4845 | 490895.44 | 1291320.88 | Картометрический метод | 5.0 | - |
| 4846 | 490881.62 | 1291284.06 | Картометрический метод | 5.0 | - |
| 4847 | 490883.44 | 1291272.14 | Картометрический метод | 5.0 | - |
| 4848 | 490899.47 | 1291260.27 | Картометрический метод | 5.0 | - |
| 4849 | 490911.28 | 1291252.78 | Картометрический метод | 5.0 | - |
| 4850 | 490924.23 | 1291247.21 | Картометрический метод | 5.0 | - |
| 4851 | 490953.88 | 1291227.66 | Картометрический метод | 5.0 | - |
| 4852 | 491013.10 | 1291179.99 | Картометрический метод | 5.0 | - |
| 4853 | 491015.19 | 1291178.60 | Картометрический метод | 5.0 | - |
| 4854 | 491017.57 | 1291182.27 | Картометрический метод | 5.0 | - |
| 4855 | 491044.69 | 1291164.34 | Картометрический метод | 5.0 | - |
| 4856 | 491080.85 | 1291139.36 | Картометрический метод | 5.0 | - |
| 4857 | 491145.53 | 1291094.67 | Картометрический метод | 5.0 | - |
| 4858 | 491146.54 | 1291096.14 | Картометрический метод | 5.0 | - |
| 4859 | 491192.00 | 1291055.00 | Картометрический метод | 5.0 | - |
| 4860 | 491198.27 | 1291052.21 | Картометрический метод | 5.0 | - |
| 4829 | 491201.66 | 1291052.32 | Картометрический метод | 5.0 | - |
| 4861 | 490933.39 | 1291583.75 | Картометрический метод | 5.0 | - |
| 4862 | 490913.31 | 1291608.84 | Картометрический метод | 5.0 | - |
| 4863 | 490885.89 | 1291586.89 | Картометрический метод | 5.0 | - |
| 4864 | 490904.44 | 1291565.52 | Картометрический метод | 5.0 | - |

2. Сведения о характерных точках границ объекта

| Обозначение характерных точек границ | Координаты, м | | Метод определения координат характерной точки | Средняя квадратическая погрешность положения характерной точки (Mt), м | Описание обозначения точки на местности (при наличии) |
|---|---|---|---|---|---|
| | X | Y | | | |
| 1 | 2 | 3 | 4 | 5 | 6 |
| 4865 | 490910.22 | 1291565.21 | Картометрический метод | 5.0 | - |
| 4861 | 490933.39 | 1291583.75 | Картометрический метод | 5.0 | - |
| 4866 | 491285.52 | 1291141.14 | Картометрический метод | 5.0 | - |
| 4867 | 491306.52 | 1291164.04 | Картометрический метод | 5.0 | - |
| 4868 | 491324.01 | 1291181.86 | Картометрический метод | 5.0 | - |
| 4869 | 491237.86 | 1291301.08 | Картометрический метод | 5.0 | - |
| 4870 | 491236.77 | 1291305.89 | Картометрический метод | 5.0 | - |
| 4871 | 491218.88 | 1291329.98 | Картометрический метод | 5.0 | - |
| 4872 | 491180.15 | 1291382.13 | Картометрический метод | 5.0 | - |
| 4873 | 491156.76 | 1291362.32 | Картометрический метод | 5.0 | - |
| 4874 | 491154.30 | 1291365.60 | Картометрический метод | 5.0 | - |
| 4875 | 491132.70 | 1291346.20 | Картометрический метод | 5.0 | - |
| 4876 | 491126.89 | 1291340.99 | Картометрический метод | 5.0 | - |
| 4877 | 491152.24 | 1291307.09 | Картометрический метод | 5.0 | - |
| 4878 | 491158.36 | 1291311.89 | Картометрический метод | 5.0 | - |
| 4879 | 491160.00 | 1291309.70 | Картометрический метод | 5.0 | - |
| 4880 | 491173.40 | 1291291.70 | Картометрический метод | 5.0 | - |
| 4881 | 491178.19 | 1291285.28 | Картометрический метод | 5.0 | - |
| 4882 | 491188.99 | 1291293.29 | Картометрический метод | 5.0 | - |
| 4883 | 491201.51 | 1291302.57 | Картометрический метод | 5.0 | - |
| 4884 | 491199.73 | 1291304.95 | Картометрический метод | 5.0 | - |
| 4885 | 491196.40 | 1291309.40 | Картометрический метод | 5.0 | - |
| 4886 | 491204.20 | 1291316.22 | Картометрический метод | 5.0 | - |
| 4887 | 491222.20 | 1291292.07 | Картометрический метод | 5.0 | - |
| 4888 | 491215.44 | 1291287.09 | Картометрический метод | 5.0 | - |

2. Сведения о характерных точках границ объекта

| Обозначение характерных точек границ | Координаты, м | | Метод определения координат характерной точки | Средняя квадратическая погрешность положения характерной точки (Mt), м | Описание обозначения точки на местности (при наличии) |
|---|---|---|---|---|---|
| | X | Y | | | |
| 1 | 2 | 3 | 4 | 5 | 6 |
| 4889 | 491186.56 | 1291266.10 | Картометрический метод | 5.0 | - |
| 4890 | 491167.29 | 1291279.37 | Картометрический метод | 5.0 | - |
| 4891 | 491139.06 | 1291245.71 | Картометрический метод | 5.0 | - |
| 4892 | 491162.88 | 1291215.71 | Картометрический метод | 5.0 | - |
| 4893 | 491173.88 | 1291202.78 | Картометрический метод | 5.0 | - |
| 4894 | 491212.83 | 1291157.61 | Картометрический метод | 5.0 | - |
| 4895 | 491218.90 | 1291151.05 | Картометрический метод | 5.0 | - |
| 4896 | 491248.34 | 1291180.25 | Картометрический метод | 5.0 | - |
| 4866 | 491285.52 | 1291141.14 | Картометрический метод | 5.0 | - |
| 4897 | 491081.26 | 1291299.75 | Картометрический метод | 5.0 | - |
| 4898 | 491086.53 | 1291306.06 | Картометрический метод | 5.0 | - |
| 4899 | 491102.32 | 1291324.97 | Картометрический метод | 5.0 | - |
| 4900 | 491124.89 | 1291346.54 | Картометрический метод | 5.0 | - |
| 4901 | 491086.46 | 1291415.01 | Картометрический метод | 5.0 | - |
| 4902 | 491106.90 | 1291427.84 | Картометрический метод | 5.0 | - |
| 4903 | 491131.61 | 1291393.48 | Картометрический метод | 5.0 | - |
| 4904 | 491156.06 | 1291411.10 | Картометрический метод | 5.0 | - |
| 4905 | 491154.78 | 1291412.64 | Картометрический метод | 5.0 | - |
| 4906 | 491131.40 | 1291445.10 | Картометрический метод | 5.0 | - |
| 4907 | 491088.02 | 1291505.32 | Картометрический метод | 5.0 | - |
| 4908 | 491035.60 | 1291578.09 | Картометрический метод | 5.0 | - |
| 4909 | 491016.19 | 1291604.10 | Картометрический метод | 5.0 | - |
| 4910 | 491018.17 | 1291605.71 | Картометрический метод | 5.0 | - |
| 4911 | 490997.67 | 1291634.49 | Картометрический метод | 5.0 | - |
| 4912 | 490971.40 | 1291612.94 | Картометрический метод | 5.0 | - |

2. Сведения о характерных точках границ объекта

| Обозначение характерных точек границ | Координаты, м | | Метод определения координат характерной точки | Средняя квадратическая погрешность положения характерной точки (Mt), м | Описание обозначения точки на местности (при наличии) |
|---|---|---|---|---|---|
| | X | Y | | | |
| 1 | 2 | 3 | 4 | 5 | 6 |
| 4913 | 490947.25 | 1291593.04 | Картометрический метод | 5.0 | - |
| 4914 | 490945.86 | 1291587.90 | Картометрический метод | 5.0 | - |
| 4915 | 490928.13 | 1291569.72 | Картометрический метод | 5.0 | - |
| 4916 | 490906.43 | 1291553.13 | Картометрический метод | 5.0 | - |
| 4917 | 490897.12 | 1291562.80 | Картометрический метод | 5.0 | - |
| 4918 | 490877.55 | 1291545.15 | Картометрический метод | 5.0 | - |
| 4919 | 490859.12 | 1291545.11 | Картометрический метод | 5.0 | - |
| 4920 | 490837.96 | 1291561.58 | Картометрический метод | 5.0 | - |
| 4921 | 490842.27 | 1291565.00 | Картометрический метод | 5.0 | - |
| 4922 | 490867.02 | 1291584.66 | Картометрический метод | 5.0 | - |
| 4923 | 490870.25 | 1291587.81 | Картометрический метод | 5.0 | - |
| 4924 | 490878.76 | 1291594.93 | Картометрический метод | 5.0 | - |
| 4925 | 490891.25 | 1291605.37 | Картометрический метод | 5.0 | - |
| 4926 | 490906.34 | 1291616.23 | Картометрический метод | 5.0 | - |
| 4927 | 490911.62 | 1291620.19 | Картометрический метод | 5.0 | - |
| 4928 | 490910.52 | 1291632.32 | Картометрический метод | 5.0 | - |
| 4929 | 490944.18 | 1291664.43 | Картометрический метод | 5.0 | - |
| 4930 | 490957.28 | 1291678.18 | Картометрический метод | 5.0 | - |
| 4931 | 490959.65 | 1291681.55 | Картометрический метод | 5.0 | - |
| 4932 | 490923.44 | 1291729.33 | Картометрический метод | 5.0 | - |
| 4933 | 490888.97 | 1291779.33 | Картометрический метод | 5.0 | - |
| 4934 | 490876.62 | 1291797.24 | Картометрический метод | 5.0 | - |
| 4935 | 490868.71 | 1291792.37 | Картометрический метод | 5.0 | - |
| 4936 | 490844.95 | 1291773.00 | Картометрический метод | 5.0 | - |
| 4937 | 490816.96 | 1291748.55 | Картометрический метод | 5.0 | - |

2. Сведения о характерных точках границ объекта

| Обозначение характерных точек границ | Координаты, м | | Метод определения координат характерной точки | Средняя квадратическая погрешность положения характерной точки (Mt), м | Описание обозначения точки на местности (при наличии) |
|---|---|---|---|---|---|
| | X | Y | | | |
| 1 | 2 | 3 | 4 | 5 | 6 |
| 4938 | 490807.79 | 1291740.93 | Картометрический метод | 5.0 | - |
| 4939 | 490825.15 | 1291721.49 | Картометрический метод | 5.0 | - |
| 4940 | 490827.03 | 1291722.89 | Картометрический метод | 5.0 | - |
| 4941 | 490858.32 | 1291689.15 | Картометрический метод | 5.0 | - |
| 4942 | 490853.20 | 1291684.28 | Картометрический метод | 5.0 | - |
| 4943 | 490834.58 | 1291704.89 | Картометрический метод | 5.0 | - |
| 4944 | 490802.94 | 1291737.34 | Картометрический метод | 5.0 | - |
| 4945 | 490785.20 | 1291724.94 | Картометрический метод | 5.0 | - |
| 4946 | 490765.35 | 1291708.49 | Картометрический метод | 5.0 | - |
| 4947 | 490740.78 | 1291689.10 | Картометрический метод | 5.0 | - |
| 4948 | 490720.09 | 1291672.50 | Картометрический метод | 5.0 | - |
| 4949 | 490710.50 | 1291662.60 | Картометрический метод | 5.0 | - |
| 4950 | 490703.38 | 1291649.68 | Картометрический метод | 5.0 | - |
| 4951 | 490704.08 | 1291639.97 | Картометрический метод | 5.0 | - |
| 4952 | 490717.15 | 1291625.09 | Картометрический метод | 5.0 | - |
| 4953 | 490692.50 | 1291601.93 | Картометрический метод | 5.0 | - |
| 4954 | 490702.31 | 1291590.48 | Картометрический метод | 5.0 | - |
| 4955 | 490726.47 | 1291564.19 | Картометрический метод | 5.0 | - |
| 4956 | 490780.39 | 1291511.14 | Картометрический метод | 5.0 | - |
| 4957 | 490798.12 | 1291491.86 | Картометрический метод | 5.0 | - |
| 4958 | 490814.70 | 1291473.83 | Картометрический метод | 5.0 | - |
| 4959 | 490911.58 | 1291367.62 | Картометрический метод | 5.0 | - |
| 4960 | 490951.51 | 1291363.48 | Картометрический метод | 5.0 | - |
| 4961 | 490989.17 | 1291353.59 | Картометрический метод | 5.0 | - |
| 4962 | 490998.59 | 1291348.20 | Картометрический метод | 5.0 | - |

2. Сведения о характерных точках границ объекта

| Обозначение характерных точек границ | Координаты, м | | Метод определения координат характерной точки | Средняя квадратическая погрешность положения характерной точки (Mt), м | Описание обозначения точки на местности (при наличии) |
|---|---|---|---|---|---|
| | X | Y | | | |
| 1 | 2 | 3 | 4 | 5 | 6 |
| 4963 | 491005.42 | 1291344.90 | Картометрический метод | 5.0 | - |
| 4897 | 491081.26 | 1291299.75 | Картометрический метод | 5.0 | - |
| 4964 | 491145.74 | 1292046.12 | Картометрический метод | 5.0 | - |
| 4965 | 491162.34 | 1292051.93 | Картометрический метод | 5.0 | - |
| 4966 | 491158.46 | 1292062.85 | Картометрический метод | 5.0 | - |
| 4967 | 491143.55 | 1292057.24 | Картометрический метод | 5.0 | - |
| 4964 | 491145.74 | 1292046.12 | Картометрический метод | 5.0 | - |
| 4968 | 491099.16 | 1292018.13 | Картометрический метод | 5.0 | - |
| 4969 | 491103.13 | 1292028.88 | Картометрический метод | 5.0 | - |
| 4970 | 491103.83 | 1292030.23 | Картометрический метод | 5.0 | - |
| 4971 | 491104.85 | 1292031.35 | Картометрический метод | 5.0 | - |
| 4972 | 491106.71 | 1292032.44 | Картометрический метод | 5.0 | - |
| 4973 | 491108.70 | 1292033.14 | Картометрический метод | 5.0 | - |
| 4974 | 491106.51 | 1292043.32 | Картометрический метод | 5.0 | - |
| 4975 | 491083.41 | 1292034.62 | Картометрический метод | 5.0 | - |
| 4976 | 491060.88 | 1292026.17 | Картометрический метод | 5.0 | - |
| 4977 | 491058.78 | 1292025.33 | Картометрический метод | 5.0 | - |
| 4978 | 491065.84 | 1292004.25 | Картометрический метод | 5.0 | - |
| 4979 | 491067.23 | 1292004.65 | Картометрический метод | 5.0 | - |
| 4980 | 491067.99 | 1292002.08 | Картометрический метод | 5.0 | - |
| 4981 | 491090.88 | 1292008.42 | Картометрический метод | 5.0 | - |
| 4982 | 491088.78 | 1292015.84 | Картометрический метод | 5.0 | - |
| 4968 | 491099.16 | 1292018.13 | Картометрический метод | 5.0 | - |
| 4983 | 490660.20 | 1291638.73 | Картометрический метод | 5.0 | - |
| 4984 | 490698.64 | 1291673.58 | Картометрический метод | 5.0 | - |

2. Сведения о характерных точках границ объекта

| Обозначение характерных точек границ | Координаты, м | | Метод определения координат характерной точки | Средняя квадратическая погрешность положения характерной точки (Mt), м | Описание обозначения точки на местности (при наличии) |
|---|---|---|---|---|---|
| | X | Y | | | |
| 1 | 2 | 3 | 4 | 5 | 6 |
| 4985 | 490701.16 | 1291670.22 | Картометрический метод | 5.0 | - |
| 4986 | 490751.62 | 1291711.21 | Картометрический метод | 5.0 | - |
| 4987 | 490752.44 | 1291709.77 | Картометрический метод | 5.0 | - |
| 4988 | 490770.03 | 1291724.35 | Картометрический метод | 5.0 | - |
| 4989 | 490789.39 | 1291740.41 | Картометрический метод | 5.0 | - |
| 4990 | 490790.92 | 1291741.67 | Картометрический метод | 5.0 | - |
| 4991 | 490804.10 | 1291752.60 | Картометрический метод | 5.0 | - |
| 4992 | 490869.96 | 1291806.90 | Картометрический метод | 5.0 | - |
| 4993 | 490855.02 | 1291828.58 | Картометрический метод | 5.0 | - |
| 4994 | 490851.18 | 1291834.15 | Картометрический метод | 5.0 | - |
| 4995 | 490849.63 | 1291836.40 | Картометрический метод | 5.0 | - |
| 4996 | 490847.36 | 1291839.75 | Картометрический метод | 5.0 | - |
| 4997 | 490845.59 | 1291843.81 | Картометрический метод | 5.0 | - |
| 4998 | 490844.58 | 1291848.62 | Картометрический метод | 5.0 | - |
| 4999 | 490844.57 | 1291853.05 | Картометрический метод | 5.0 | - |
| 5000 | 490845.41 | 1291857.39 | Картометрический метод | 5.0 | - |
| 5001 | 490846.84 | 1291861.06 | Картометрический метод | 5.0 | - |
| 5002 | 490848.88 | 1291864.42 | Картометрический метод | 5.0 | - |
| 5003 | 490851.47 | 1291867.39 | Картометрический метод | 5.0 | - |
| 5004 | 490854.01 | 1291869.51 | Картометрический метод | 5.0 | - |
| 5005 | 490975.54 | 1291962.54 | Картометрический метод | 5.0 | - |
| 5006 | 490995.01 | 1291983.48 | Картометрический метод | 5.0 | - |
| 5007 | 491031.43 | 1291994.30 | Картометрический метод | 5.0 | - |
| 5008 | 491025.51 | 1292012.04 | Картометрический метод | 5.0 | - |
| 5009 | 491001.33 | 1292002.39 | Картометрический метод | 5.0 | - |

2. Сведения о характерных точках границ объекта

| Обозначение характерных точек границ | Координаты, м | | Метод определения координат характерной точки | Средняя квадратическая погрешность положения характерной точки (Mt), м | Описание обозначения точки на местности (при наличии) |
|---|---|---|---|---|---|
| | X | Y | | | |
| 1 | 2 | 3 | 4 | 5 | 6 |
| 5010 | 490948.75 | 1291976.26 | Картометрический метод | 5.0 | - |
| 5011 | 490948.74 | 1291976.26 | Картометрический метод | 5.0 | - |
| 5012 | 490879.65 | 1291928.53 | Картометрический метод | 5.0 | - |
| 5013 | 490830.56 | 1291894.64 | Картометрический метод | 5.0 | - |
| 5014 | 490788.75 | 1291865.75 | Картометрический метод | 5.0 | - |
| 5015 | 490723.02 | 1291807.12 | Картометрический метод | 5.0 | - |
| 5016 | 490642.33 | 1291735.14 | Картометрический метод | 5.0 | - |
| 5017 | 490605.58 | 1291692.96 | Картометрический метод | 5.0 | - |
| 4983 | 490660.20 | 1291638.73 | Картометрический метод | 5.0 | - |
| 5018 | 490793.08 | 1291943.46 | Картометрический метод | 5.0 | - |
| 5019 | 490764.40 | 1291979.62 | Картометрический метод | 5.0 | - |
| 5020 | 490721.02 | 1291924.10 | Картометрический метод | 5.0 | - |
| 5021 | 490739.77 | 1291902.71 | Картометрический метод | 5.0 | - |
| 5022 | 490751.16 | 1291912.51 | Картометрический метод | 5.0 | - |
| 5018 | 490793.08 | 1291943.46 | Картометрический метод | 5.0 | - |
| 5023 | 490922.30 | 1292075.33 | Картометрический метод | 5.0 | - |
| 5024 | 490904.82 | 1292087.35 | Картометрический метод | 5.0 | - |
| 5025 | 490898.17 | 1292089.54 | Картометрический метод | 5.0 | - |
| 5026 | 490888.03 | 1292076.18 | Картометрический метод | 5.0 | - |
| 5027 | 490881.81 | 1292057.05 | Картометрический метод | 5.0 | - |
| 5028 | 490898.58 | 1292044.09 | Картометрический метод | 5.0 | - |
| 5023 | 490922.30 | 1292075.33 | Картометрический метод | 5.0 | - |
| 5029 | 490943.86 | 1292054.96 | Картометрический метод | 5.0 | - |
| 5030 | 490963.19 | 1292063.16 | Картометрический метод | 5.0 | - |
| 5031 | 490954.20 | 1292089.28 | Картометрический метод | 5.0 | - |

2. Сведения о характерных точках границ объекта

| Обозначение характерных точек границ | Координаты, м | | Метод определения координат характерной точки | Средняя квадратическая погрешность положения характерной точки (Mt), м | Описание обозначения точки на местности (при наличии) |
|---|---|---|---|---|---|
| | X | Y | | | |
| 1 | 2 | 3 | 4 | 5 | 6 |
| 5032 | 490933.64 | 1292081.12 | Картометрический метод | 5.0 | - |
| 5029 | 490943.86 | 1292054.96 | Картометрический метод | 5.0 | - |
| 5033 | 491067.07 | 1291752.29 | Картометрический метод | 5.0 | - |
| 5034 | 491089.81 | 1291767.88 | Картометрический метод | 5.0 | - |
| 5035 | 491082.47 | 1291780.37 | Картометрический метод | 5.0 | - |
| 5036 | 491076.76 | 1291790.07 | Картометрический метод | 5.0 | - |
| 5037 | 491123.82 | 1291816.40 | Картометрический метод | 5.0 | - |
| 5038 | 491131.27 | 1291820.56 | Картометрический метод | 5.0 | - |
| 5039 | 491149.03 | 1291831.75 | Картометрический метод | 5.0 | - |
| 5040 | 491122.33 | 1291874.01 | Картометрический метод | 5.0 | - |
| 5041 | 491120.60 | 1291877.25 | Картометрический метод | 5.0 | - |
| 5042 | 491100.42 | 1291939.32 | Картометрический метод | 5.0 | - |
| 5043 | 491096.72 | 1291950.10 | Картометрический метод | 5.0 | - |
| 5044 | 491105.11 | 1291952.28 | Картометрический метод | 5.0 | - |
| 5045 | 491105.88 | 1291952.48 | Картометрический метод | 5.0 | - |
| 5046 | 491108.30 | 1291953.14 | Картометрический метод | 5.0 | - |
| 5047 | 491110.80 | 1291944.66 | Картометрический метод | 5.0 | - |
| 5048 | 491111.21 | 1291943.21 | Картометрический метод | 5.0 | - |
| 5049 | 491130.18 | 1291886.83 | Картометрический метод | 5.0 | - |
| 5050 | 491133.61 | 1291880.71 | Картометрический метод | 5.0 | - |
| 5051 | 491134.76 | 1291878.66 | Картометрический метод | 5.0 | - |
| 5052 | 491150.40 | 1291886.02 | Картометрический метод | 5.0 | - |
| 5053 | 491172.93 | 1291836.63 | Картометрический метод | 5.0 | - |
| 5054 | 491176.49 | 1291838.24 | Картометрический метод | 5.0 | - |
| 5055 | 491195.78 | 1291848.23 | Картометрический метод | 5.0 | - |

2. Сведения о характерных точках границ объекта

| Обозначение характерных точек границ | Координаты, м | | Метод определения координат характерной точки | Средняя квадратическая погрешность положения характерной точки (Mt), м | Описание обозначения точки на местности (при наличии) |
|---|---|---|---|---|---|
| | X | Y | | | |
| 1 | 2 | 3 | 4 | 5 | 6 |
| 5056 | 491192.45 | 1291854.66 | Картометрический метод | 5.0 | - |
| 5057 | 491213.46 | 1291865.93 | Картометрический метод | 5.0 | - |
| 5058 | 491190.15 | 1291906.24 | Картометрический метод | 5.0 | - |
| 5059 | 491182.65 | 1291910.36 | Картометрический метод | 5.0 | - |
| 5060 | 491213.64 | 1291927.90 | Картометрический метод | 5.0 | - |
| 5061 | 491193.03 | 1291965.69 | Картометрический метод | 5.0 | - |
| 5062 | 491166.35 | 1292040.67 | Картометрический метод | 5.0 | - |
| 5063 | 491138.89 | 1292030.55 | Картометрический метод | 5.0 | - |
| 5064 | 491113.60 | 1292021.83 | Картометрический метод | 5.0 | - |
| 5065 | 491108.70 | 1292008.00 | Картометрический метод | 5.0 | - |
| 5066 | 491093.36 | 1292003.82 | Картометрический метод | 5.0 | - |
| 5067 | 491094.34 | 1292000.49 | Картометрический метод | 5.0 | - |
| 5068 | 491093.18 | 1292000.53 | Картометрический метод | 5.0 | - |
| 5069 | 491069.90 | 1291994.47 | Картометрический метод | 5.0 | - |
| 5070 | 491059.32 | 1291991.72 | Картометрический метод | 5.0 | - |
| 5071 | 491039.96 | 1291986.69 | Картометрический метод | 5.0 | - |
| 5072 | 491022.25 | 1291981.66 | Картометрический метод | 5.0 | - |
| 5073 | 491004.69 | 1291976.65 | Картометрический метод | 5.0 | - |
| 5074 | 490984.65 | 1291954.79 | Картометрический метод | 5.0 | - |
| 5075 | 490946.37 | 1291925.12 | Картометрический метод | 5.0 | - |
| 5076 | 490932.45 | 1291914.47 | Картометрический метод | 5.0 | - |
| 5077 | 490924.53 | 1291910.65 | Картометрический метод | 5.0 | - |
| 5078 | 490872.95 | 1291868.96 | Картометрический метод | 5.0 | - |
| 5079 | 490861.21 | 1291859.98 | Картометрический метод | 5.0 | - |
| 5080 | 490858.40 | 1291857.18 | Картометрический метод | 5.0 | - |

2. Сведения о характерных точках границ объекта

| Обозначение характерных точек границ | Координаты, м | | Метод определения координат характерной точки | Средняя квадратическая погрешность положения характерной точки (Mt), м | Описание обозначения точки на местности (при наличии) |
|---|---|---|---|---|---|
| | X | Y | | | |
| 1 | 2 | 3 | 4 | 5 | 6 |
| 5081 | 490856.65 | 1291853.09 | Картометрический метод | 5.0 | - |
| 5082 | 490856.61 | 1291848.87 | Картометрический метод | 5.0 | - |
| 5083 | 490858.17 | 1291844.95 | Картометрический метод | 5.0 | - |
| 5084 | 490861.13 | 1291840.78 | Картометрический метод | 5.0 | - |
| 5085 | 490897.97 | 1291788.38 | Картометрический метод | 5.0 | - |
| 5086 | 490915.21 | 1291763.82 | Картометрический метод | 5.0 | - |
| 5087 | 490929.77 | 1291741.20 | Картометрический метод | 5.0 | - |
| 5088 | 490963.19 | 1291765.71 | Картометрический метод | 5.0 | - |
| 5089 | 490992.02 | 1291784.30 | Картометрический метод | 5.0 | - |
| 5090 | 490974.27 | 1291811.32 | Картометрический метод | 5.0 | - |
| 5091 | 490947.09 | 1291859.42 | Картометрический метод | 5.0 | - |
| 5092 | 490958.21 | 1291864.75 | Картометрический метод | 5.0 | - |
| 5093 | 490970.91 | 1291838.42 | Картометрический метод | 5.0 | - |
| 5094 | 490985.08 | 1291817.50 | Картометрический метод | 5.0 | - |
| 5095 | 491001.92 | 1291789.89 | Картометрический метод | 5.0 | - |
| 5096 | 491022.25 | 1291803.00 | Картометрический метод | 5.0 | - |
| 5097 | 491024.41 | 1291804.02 | Картометрический метод | 5.0 | - |
| 5098 | 491029.67 | 1291795.85 | Картометрический метод | 5.0 | - |
| 5099 | 491016.60 | 1291787.27 | Картометрический метод | 5.0 | - |
| 5100 | 491009.24 | 1291782.45 | Картометрический метод | 5.0 | - |
| 5101 | 490992.83 | 1291771.80 | Картометрический метод | 5.0 | - |
| 5102 | 490992.85 | 1291771.77 | Картометрический метод | 5.0 | - |
| 5103 | 491017.34 | 1291734.05 | Картометрический метод | 5.0 | - |
| 5104 | 491033.74 | 1291744.71 | Картометрический метод | 5.0 | - |
| 5105 | 491028.85 | 1291752.24 | Картометрический метод | 5.0 | - |

2. Сведения о характерных точках границ объекта

| Обозначение характерных точек границ | Координаты, м | | Метод определения координат характерной точки | Средняя квадратическая погрешность положения характерной точки (Mt), м | Описание обозначения точки на местности (при наличии) |
|---|---|---|---|---|---|
| | X | Y | | | |
| 1 | 2 | 3 | 4 | 5 | 6 |
| 5106 | 491036.35 | 1291756.61 | Картометрический метод | 5.0 | - |
| 5107 | 491051.59 | 1291766.11 | Картометрический метод | 5.0 | - |
| 5108 | 491055.83 | 1291764.64 | Картометрический метод | 5.0 | - |
| 5033 | 491067.07 | 1291752.29 | Картометрический метод | 5.0 | - |
| 5109 | 490974.47 | 1291684.05 | Картометрический метод | 5.0 | - |
| 5110 | 490995.67 | 1291699.25 | Картометрический метод | 5.0 | - |
| 5111 | 490995.74 | 1291699.30 | Картометрический метод | 5.0 | - |
| 5112 | 491018.55 | 1291715.61 | Картометрический метод | 5.0 | - |
| 5113 | 490991.56 | 1291752.76 | Картометрический метод | 5.0 | - |
| 5114 | 490982.37 | 1291765.41 | Картометрический метод | 5.0 | - |
| 5115 | 490958.38 | 1291750.33 | Картометрический метод | 5.0 | - |
| 5116 | 490959.95 | 1291748.13 | Картометрический метод | 5.0 | - |
| 5117 | 490938.80 | 1291732.87 | Картометрический метод | 5.0 | - |
| 5118 | 490944.61 | 1291724.77 | Картометрический метод | 5.0 | - |
| 5119 | 490965.27 | 1291696.60 | Картометрический метод | 5.0 | - |
| 5109 | 490974.47 | 1291684.05 | Картометрический метод | 5.0 | - |
| 5120 | 491332.50 | 1291190.50 | Картометрический метод | 5.0 | - |
| 5121 | 491334.32 | 1291192.36 | Картометрический метод | 5.0 | - |
| 5122 | 491379.94 | 1291240.54 | Картометрический метод | 5.0 | - |
| 5123 | 491401.54 | 1291264.02 | Картометрический метод | 5.0 | - |
| 5124 | 491405.20 | 1291260.32 | Картометрический метод | 5.0 | - |
| 5125 | 491413.33 | 1291269.68 | Картометрический метод | 5.0 | - |
| 5126 | 491420.79 | 1291280.10 | Картометрический метод | 5.0 | - |
| 5127 | 491444.20 | 1291312.77 | Картометрический метод | 5.0 | - |
| 5128 | 491441.46 | 1291313.81 | Картометрический метод | 5.0 | - |

2. Сведения о характерных точках границ объекта

| Обозначение характерных точек границ | Координаты, м | | Метод определения координат характерной точки | Средняя квадратическая погрешность положения характерной точки (Mt), м | Описание обозначения точки на местности (при наличии) |
|---|---|---|---|---|---|
| | X | Y | | | |
| 1 | 2 | 3 | 4 | 5 | 6 |
| 5129 | 491447.72 | 1291326.84 | Картометрический метод | 5.0 | - |
| 5130 | 491451.35 | 1291340.14 | Картометрический метод | 5.0 | - |
| 5131 | 491456.92 | 1291365.72 | Картометрический метод | 5.0 | - |
| 5132 | 491460.62 | 1291384.72 | Картометрический метод | 5.0 | - |
| 5133 | 491466.45 | 1291417.23 | Картометрический метод | 5.0 | - |
| 5134 | 491469.32 | 1291430.94 | Картометрический метод | 5.0 | - |
| 5135 | 491396.55 | 1291457.89 | Картометрический метод | 5.0 | - |
| 5136 | 491371.41 | 1291428.22 | Картометрический метод | 5.0 | - |
| 5137 | 491363.32 | 1291429.26 | Картометрический метод | 5.0 | - |
| 5138 | 491358.17 | 1291422.39 | Картометрический метод | 5.0 | - |
| 5139 | 491357.45 | 1291421.43 | Картометрический метод | 5.0 | - |
| 5140 | 491350.10 | 1291431.37 | Картометрический метод | 5.0 | - |
| 5141 | 491375.69 | 1291464.97 | Картометрический метод | 5.0 | - |
| 5142 | 491357.26 | 1291482.56 | Картометрический метод | 5.0 | - |
| 5143 | 491332.35 | 1291503.99 | Картометрический метод | 5.0 | - |
| 5144 | 491312.40 | 1291490.65 | Картометрический метод | 5.0 | - |
| 5145 | 491311.80 | 1291489.72 | Картометрический метод | 5.0 | - |
| 5146 | 491308.93 | 1291485.25 | Картометрический метод | 5.0 | - |
| 5147 | 491285.82 | 1291464.19 | Картометрический метод | 5.0 | - |
| 5148 | 491284.76 | 1291466.05 | Картометрический метод | 5.0 | - |
| 5149 | 491275.86 | 1291476.08 | Картометрический метод | 5.0 | - |
| 5150 | 491292.84 | 1291489.30 | Картометрический метод | 5.0 | - |
| 5151 | 491305.19 | 1291497.05 | Картометрический метод | 5.0 | - |
| 5152 | 491307.01 | 1291498.57 | Картометрический метод | 5.0 | - |
| 5153 | 491312.01 | 1291501.61 | Картометрический метод | 5.0 | - |

2. Сведения о характерных точках границ объекта

| Обозначение характерных точек границ | Координаты, м | | Метод определения координат характерной точки | Средняя квадратическая погрешность положения характерной точки (Mt), м | Описание обозначения точки на местности (при наличии) |
|---|---|---|---|---|---|
| | X | Y | | | |
| 1 | 2 | 3 | 4 | 5 | 6 |
| 5154 | 491324.88 | 1291509.46 | Картометрический метод | 5.0 | - |
| 5155 | 491246.82 | 1291652.18 | Картометрический метод | 5.0 | - |
| 5156 | 491205.75 | 1291745.77 | Картометрический метод | 5.0 | - |
| 5157 | 491166.68 | 1291820.34 | Картометрический метод | 5.0 | - |
| 5158 | 491159.33 | 1291815.87 | Картометрический метод | 5.0 | - |
| 5159 | 491156.73 | 1291819.55 | Картометрический метод | 5.0 | - |
| 5160 | 491146.18 | 1291813.75 | Картометрический метод | 5.0 | - |
| 5161 | 491135.63 | 1291807.96 | Картометрический метод | 5.0 | - |
| 5162 | 491130.03 | 1291804.79 | Картометрический метод | 5.0 | - |
| 5163 | 491126.20 | 1291802.63 | Картометрический метод | 5.0 | - |
| 5164 | 491116.78 | 1291797.31 | Картометрический метод | 5.0 | - |
| 5165 | 491093.70 | 1291784.26 | Картометрический метод | 5.0 | - |
| 5166 | 491105.80 | 1291763.68 | Картометрический метод | 5.0 | - |
| 5167 | 491070.89 | 1291738.62 | Картометрический метод | 5.0 | - |
| 5168 | 491070.58 | 1291729.60 | Картометрический метод | 5.0 | - |
| 5169 | 491057.12 | 1291721.44 | Картометрический метод | 5.0 | - |
| 5170 | 491048.84 | 1291724.66 | Картометрический метод | 5.0 | - |
| 5171 | 491010.81 | 1291698.33 | Картометрический метод | 5.0 | - |
| 5172 | 491001.36 | 1291692.01 | Картометрический метод | 5.0 | - |
| 5173 | 490979.30 | 1291677.50 | Картометрический метод | 5.0 | - |
| 5174 | 490995.05 | 1291655.40 | Картометрический метод | 5.0 | - |
| 5175 | 491011.71 | 1291631.14 | Картометрический метод | 5.0 | - |
| 5176 | 491029.13 | 1291605.79 | Картометрический метод | 5.0 | - |
| 5177 | 491036.74 | 1291595.28 | Картометрический метод | 5.0 | - |
| 5178 | 491053.76 | 1291612.91 | Картометрический метод | 5.0 | - |

2. Сведения о характерных точках границ объекта

| Обозначение характерных точек границ | Координаты, м | | Метод определения координат характерной точки | Средняя квадратическая погрешность положения характерной точки (Mt), м | Описание обозначения точки на местности (при наличии) |
|---|---|---|---|---|---|
| | X | Y | | | |
| 1 | 2 | 3 | 4 | 5 | 6 |
| 5179 | 491062.77 | 1291631.64 | Картометрический метод | 5.0 | - |
| 5180 | 491069.54 | 1291622.04 | Картометрический метод | 5.0 | - |
| 5181 | 491061.42 | 1291606.64 | Картометрический метод | 5.0 | - |
| 5182 | 491042.56 | 1291587.25 | Картометрический метод | 5.0 | - |
| 5183 | 491067.71 | 1291552.38 | Картометрический метод | 5.0 | - |
| 5184 | 491106.00 | 1291501.48 | Картометрический метод | 5.0 | - |
| 5185 | 491123.84 | 1291477.01 | Картометрический метод | 5.0 | - |
| 5186 | 491128.33 | 1291470.34 | Картометрический метод | 5.0 | - |
| 5187 | 491150.35 | 1291437.73 | Картометрический метод | 5.0 | - |
| 5188 | 491181.00 | 1291395.10 | Картометрический метод | 5.0 | - |
| 5189 | 491211.69 | 1291417.68 | Картометрический метод | 5.0 | - |
| 5190 | 491224.03 | 1291431.76 | Картометрический метод | 5.0 | - |
| 5191 | 491236.11 | 1291440.65 | Картометрический метод | 5.0 | - |
| 5192 | 491238.50 | 1291442.41 | Картометрический метод | 5.0 | - |
| 5193 | 491248.52 | 1291449.78 | Картометрический метод | 5.0 | - |
| 5194 | 491255.24 | 1291439.78 | Картометрический метод | 5.0 | - |
| 5195 | 491236.03 | 1291425.65 | Картометрический метод | 5.0 | - |
| 5196 | 491232.95 | 1291423.05 | Картометрический метод | 5.0 | - |
| 5197 | 491211.85 | 1291405.26 | Картометрический метод | 5.0 | - |
| 5198 | 491187.74 | 1291387.01 | Картометрический метод | 5.0 | - |
| 5199 | 491212.51 | 1291352.23 | Картометрический метод | 5.0 | - |
| 5200 | 491242.14 | 1291311.95 | Картометрический метод | 5.0 | - |
| 5201 | 491249.26 | 1291301.58 | Картометрический метод | 5.0 | - |
| 5202 | 491292.48 | 1291241.02 | Картометрический метод | 5.0 | - |
| 5203 | 491309.00 | 1291252.81 | Картометрический метод | 5.0 | - |

2. Сведения о характерных точках границ объекта

| Обозначение характерных точек границ | Координаты, м | | Метод определения координат характерной точки | Средняя квадратическая погрешность положения характерной точки (Mt), м | Описание обозначения точки на местности (при наличии) |
|---|---|---|---|---|---|
| | X | Y | | | |
| 1 | 2 | 3 | 4 | 5 | 6 |
| 5204 | 491311.00 | 1291254.24 | Картометрический метод | 5.0 | - |
| 5205 | 491284.03 | 1291292.57 | Картометрический метод | 5.0 | - |
| 5206 | 491291.06 | 1291301.09 | Картометрический метод | 5.0 | - |
| 5207 | 491298.50 | 1291304.17 | Картометрический метод | 5.0 | - |
| 5208 | 491335.00 | 1291248.58 | Картометрический метод | 5.0 | - |
| 5209 | 491307.30 | 1291225.39 | Картометрический метод | 5.0 | - |
| 5120 | 491332.50 | 1291190.50 | Картометрический метод | 5.0 | - |
| 5210 | 491471.50 | 1291442.88 | Картометрический метод | 5.0 | - |
| 5211 | 491475.08 | 1291463.64 | Картометрический метод | 5.0 | - |
| 5212 | 491475.68 | 1291468.60 | Картометрический метод | 5.0 | - |
| 5213 | 491471.93 | 1291469.95 | Картометрический метод | 5.0 | - |
| 5214 | 491477.09 | 1291494.42 | Картометрический метод | 5.0 | - |
| 5215 | 491477.91 | 1291511.12 | Картометрический метод | 5.0 | - |
| 5216 | 491478.12 | 1291515.44 | Картометрический метод | 5.0 | - |
| 5217 | 491478.88 | 1291531.03 | Картометрический метод | 5.0 | - |
| 5218 | 491481.70 | 1291566.91 | Картометрический метод | 5.0 | - |
| 5219 | 491461.62 | 1291579.69 | Картометрический метод | 5.0 | - |
| 5220 | 491460.68 | 1291578.21 | Картометрический метод | 5.0 | - |
| 5221 | 491372.60 | 1291633.99 | Картометрический метод | 5.0 | - |
| 5222 | 491357.64 | 1291625.94 | Картометрический метод | 5.0 | - |
| 5223 | 491327.75 | 1291677.96 | Картометрический метод | 5.0 | - |
| 5224 | 491297.86 | 1291729.99 | Картометрический метод | 5.0 | - |
| 5225 | 491315.20 | 1291739.95 | Картометрический метод | 5.0 | - |
| 5226 | 491306.59 | 1291756.15 | Картометрический метод | 5.0 | - |
| 5227 | 491290.43 | 1291785.50 | Картометрический метод | 5.0 | - |

2. Сведения о характерных точках границ объекта

| Обозначение характерных точек границ | Координаты, м | | Метод определения координат характерной точки | Средняя квадратическая погрешность положения характерной точки (Mt), м | Описание обозначения точки на местности (при наличии) |
|---|---|---|---|---|---|
| | X | Y | | | |
| 1 | 2 | 3 | 4 | 5 | 6 |
| 5228 | 491278.31 | 1291807.52 | Картометрический метод | 5.0 | - |
| 5229 | 491277.49 | 1291812.62 | Картометрический метод | 5.0 | - |
| 5230 | 491243.24 | 1291877.40 | Картометрический метод | 5.0 | - |
| 5231 | 491221.79 | 1291867.13 | Картометрический метод | 5.0 | - |
| 5232 | 491208.06 | 1291847.22 | Картометрический метод | 5.0 | - |
| 5233 | 491187.52 | 1291836.08 | Картометрический метод | 5.0 | - |
| 5234 | 491175.34 | 1291829.68 | Картометрический метод | 5.0 | - |
| 5235 | 491216.30 | 1291751.51 | Картометрический метод | 5.0 | - |
| 5236 | 491257.47 | 1291657.67 | Картометрический метод | 5.0 | - |
| 5237 | 491335.13 | 1291515.71 | Картометрический метод | 5.0 | - |
| 5238 | 491339.82 | 1291519.25 | Картометрический метод | 5.0 | - |
| 5239 | 491358.08 | 1291500.01 | Картометрический метод | 5.0 | - |
| 5240 | 491366.99 | 1291490.63 | Картометрический метод | 5.0 | - |
| 5241 | 491388.01 | 1291484.77 | Картометрический метод | 5.0 | - |
| 5242 | 491400.14 | 1291500.07 | Картометрический метод | 5.0 | - |
| 5243 | 491408.75 | 1291500.08 | Картометрический метод | 5.0 | - |
| 5244 | 491417.83 | 1291493.01 | Картометрический метод | 5.0 | - |
| 5245 | 491408.40 | 1291476.04 | Картометрический метод | 5.0 | - |
| 5246 | 491406.44 | 1291469.56 | Картометрический метод | 5.0 | - |
| 5247 | 491404.77 | 1291467.59 | Картометрический метод | 5.0 | - |
| 5210 | 491471.50 | 1291442.88 | Картометрический метод | 5.0 | - |
| 5248 | 491520.51 | 1291482.62 | Картометрический метод | 5.0 | - |
| 5249 | 491521.71 | 1291494.09 | Картометрический метод | 5.0 | - |
| 5250 | 491522.17 | 1291496.75 | Картометрический метод | 5.0 | - |
| 5251 | 491523.29 | 1291500.04 | Картометрический метод | 5.0 | - |

2. Сведения о характерных точках границ объекта

| Обозначение характерных точек границ | Координаты, м | | Метод определения координат характерной точки | Средняя квадратическая погрешность положения характерной точки (Mt), м | Описание обозначения точки на местности (при наличии) |
|---|---|---|---|---|---|
| | X | Y | | | |
| 1 | 2 | 3 | 4 | 5 | 6 |
| 5252 | 491551.21 | 1291563.72 | Картометрический метод | 5.0 | - |
| 5253 | 491549.92 | 1291564.52 | Картометрический метод | 5.0 | - |
| 5254 | 491547.22 | 1291566.60 | Картометрический метод | 5.0 | - |
| 5255 | 491553.77 | 1291577.94 | Картометрический метод | 5.0 | - |
| 5256 | 491557.47 | 1291582.75 | Картометрический метод | 5.0 | - |
| 5257 | 491580.07 | 1291567.83 | Картометрический метод | 5.0 | - |
| 5258 | 491602.54 | 1291593.61 | Картометрический метод | 5.0 | - |
| 5259 | 491589.45 | 1291603.37 | Картометрический метод | 5.0 | - |
| 5260 | 491608.07 | 1291643.53 | Картометрический метод | 5.0 | - |
| 5261 | 491595.62 | 1291651.33 | Картометрический метод | 5.0 | - |
| 5262 | 491621.03 | 1291688.47 | Картометрический метод | 5.0 | - |
| 5263 | 491598.72 | 1291703.07 | Картометрический метод | 5.0 | - |
| 5264 | 491586.49 | 1291685.20 | Картометрический метод | 5.0 | - |
| 5265 | 491573.30 | 1291665.92 | Картометрический метод | 5.0 | - |
| 5266 | 491546.00 | 1291635.76 | Картометрический метод | 5.0 | - |
| 5267 | 491525.00 | 1291605.00 | Картометрический метод | 5.0 | - |
| 5268 | 491521.47 | 1291599.03 | Картометрический метод | 5.0 | - |
| 5269 | 491512.78 | 1291584.20 | Картометрический метод | 5.0 | - |
| 5270 | 491507.16 | 1291572.97 | Картометрический метод | 5.0 | - |
| 5271 | 491504.01 | 1291565.02 | Картометрический метод | 5.0 | - |
| 5272 | 491504.00 | 1291565.00 | Картометрический метод | 5.0 | - |
| 5273 | 491501.72 | 1291554.42 | Картометрический метод | 5.0 | - |
| 5274 | 491498.23 | 1291507.72 | Картометрический метод | 5.0 | - |
| 5275 | 491498.00 | 1291498.00 | Картометрический метод | 5.0 | - |
| 5276 | 491496.71 | 1291485.31 | Картометрический метод | 5.0 | - |

2. Сведения о характерных точках границ объекта

| Обозначение характерных точек границ | Координаты, м | | Метод определения координат характерной точки | Средняя квадратическая погрешность положения характерной точки (Mt), м | Описание обозначения точки на местности (при наличии) |
|---|---|---|---|---|---|
| | X | Y | | | |
| 1 | 2 | 3 | 4 | 5 | 6 |
| 5248 | 491520.51 | 1291482.62 | Картометрический метод | 5.0 | - |
| 5277 | 491487.77 | 1291574.77 | Картометрический метод | 5.0 | - |
| 5278 | 491489.81 | 1291580.75 | Картометрический метод | 5.0 | - |
| 5279 | 491496.02 | 1291593.16 | Картометрический метод | 5.0 | - |
| 5280 | 491504.58 | 1291608.14 | Картометрический метод | 5.0 | - |
| 5281 | 491531.77 | 1291647.25 | Картометрический метод | 5.0 | - |
| 5282 | 491541.23 | 1291661.12 | Картометрический метод | 5.0 | - |
| 5283 | 491554.96 | 1291681.26 | Картометрический метод | 5.0 | - |
| 5284 | 491561.14 | 1291689.76 | Картометрический метод | 5.0 | - |
| 5285 | 491570.39 | 1291702.50 | Картометрический метод | 5.0 | - |
| 5286 | 491572.69 | 1291705.67 | Картометрический метод | 5.0 | - |
| 5287 | 491576.28 | 1291710.92 | Картометрический метод | 5.0 | - |
| 5288 | 491591.03 | 1291732.54 | Картометрический метод | 5.0 | - |
| 5289 | 491597.02 | 1291740.17 | Картометрический метод | 5.0 | - |
| 5290 | 491600.26 | 1291744.30 | Картометрический метод | 5.0 | - |
| 5291 | 491604.28 | 1291749.43 | Картометрический метод | 5.0 | - |
| 5292 | 491614.23 | 1291762.52 | Картометрический метод | 5.0 | - |
| 5293 | 491624.94 | 1291774.53 | Картометрический метод | 5.0 | - |
| 5294 | 491637.10 | 1291788.59 | Картометрический метод | 5.0 | - |
| 5295 | 491593.67 | 1291844.83 | Картометрический метод | 5.0 | - |
| 5296 | 491539.44 | 1291791.59 | Картометрический метод | 5.0 | - |
| 5297 | 491529.98 | 1291780.61 | Картометрический метод | 5.0 | - |
| 5298 | 491522.43 | 1291771.83 | Картометрический метод | 5.0 | - |
| 5299 | 491472.55 | 1291713.88 | Картометрический метод | 5.0 | - |
| 5300 | 491444.93 | 1291681.79 | Картометрический метод | 5.0 | - |

2. Сведения о характерных точках границ объекта

| Обозначение характерных точек границ | Координаты, м | | Метод определения координат характерной точки | Средняя квадратическая погрешность положения характерной точки (Mt), м | Описание обозначения точки на местности (при наличии) |
|---|---|---|---|---|---|
| | X | Y | | | |
| 1 | 2 | 3 | 4 | 5 | 6 |
| 5301 | 491437.76 | 1291691.63 | Картометрический метод | 5.0 | - |
| 5302 | 491421.35 | 1291677.27 | Картометрический метод | 5.0 | - |
| 5303 | 491409.95 | 1291662.38 | Картометрический метод | 5.0 | - |
| 5304 | 491411.87 | 1291659.41 | Картометрический метод | 5.0 | - |
| 5305 | 491386.20 | 1291642.38 | Картометрический метод | 5.0 | - |
| 5306 | 491384.30 | 1291640.80 | Картометрический метод | 5.0 | - |
| 5307 | 491407.56 | 1291628.42 | Картометрический метод | 5.0 | - |
| 5308 | 491436.04 | 1291611.18 | Картометрический метод | 5.0 | - |
| 5277 | 491487.77 | 1291574.77 | Картометрический метод | 5.0 | - |
| 5309 | 491643.54 | 1291799.49 | Картометрический метод | 5.0 | - |
| 5310 | 491654.58 | 1291811.96 | Картометрический метод | 5.0 | - |
| 5311 | 491659.99 | 1291816.80 | Картометрический метод | 5.0 | - |
| 5312 | 491661.80 | 1291814.59 | Картометрический метод | 5.0 | - |
| 5313 | 491671.58 | 1291824.28 | Картометрический метод | 5.0 | - |
| 5314 | 491678.58 | 1291831.22 | Картометрический метод | 5.0 | - |
| 5315 | 491700.07 | 1291852.50 | Картометрический метод | 5.0 | - |
| 5316 | 491712.01 | 1291864.33 | Картометрический метод | 5.0 | - |
| 5317 | 491750.94 | 1291904.95 | Картометрический метод | 5.0 | - |
| 5318 | 491751.93 | 1291903.89 | Картометрический метод | 5.0 | - |
| 5319 | 491756.95 | 1291908.88 | Картометрический метод | 5.0 | - |
| 5320 | 491762.50 | 1291915.30 | Картометрический метод | 5.0 | - |
| 5321 | 491776.15 | 1291926.58 | Картометрический метод | 5.0 | - |
| 5322 | 491795.06 | 1291940.84 | Картометрический метод | 5.0 | - |
| 5323 | 491810.40 | 1291952.52 | Картометрический метод | 5.0 | - |
| 5324 | 491811.43 | 1291951.64 | Картометрический метод | 5.0 | - |

2. Сведения о характерных точках границ объекта

| Обозначение характерных точек границ | Координаты, м | | Метод определения координат характерной точки | Средняя квадратическая погрешность положения характерной точки (Mt), м | Описание обозначения точки на местности (при наличии) |
|---|---|---|---|---|---|
| | X | Y | | | |
| 1 | 2 | 3 | 4 | 5 | 6 |
| 5325 | 491825.40 | 1291961.59 | Картометрический метод | 5.0 | - |
| 5326 | 491827.62 | 1291963.17 | Картометрический метод | 5.0 | - |
| 5327 | 491837.61 | 1291970.30 | Картометрический метод | 5.0 | - |
| 5328 | 491842.70 | 1291974.59 | Картометрический метод | 5.0 | - |
| 5329 | 491855.95 | 1291987.90 | Картометрический метод | 5.0 | - |
| 5330 | 491852.73 | 1291990.72 | Картометрический метод | 5.0 | - |
| 5331 | 491839.46 | 1292002.35 | Картометрический метод | 5.0 | - |
| 5332 | 491834.57 | 1292004.98 | Картометрический метод | 5.0 | - |
| 5333 | 491827.37 | 1292005.71 | Картометрический метод | 5.0 | - |
| 5334 | 491810.41 | 1292006.05 | Картометрический метод | 5.0 | - |
| 5335 | 491804.69 | 1292007.47 | Картометрический метод | 5.0 | - |
| 5336 | 491796.20 | 1292009.05 | Картометрический метод | 5.0 | - |
| 5337 | 491792.24 | 1292009.54 | Картометрический метод | 5.0 | - |
| 5338 | 491788.80 | 1292009.76 | Картометрический метод | 5.0 | - |
| 5339 | 491782.25 | 1292008.85 | Картометрический метод | 5.0 | - |
| 5340 | 491754.68 | 1292006.30 | Картометрический метод | 5.0 | - |
| 5341 | 491677.36 | 1291935.58 | Картометрический метод | 5.0 | - |
| 5342 | 491665.08 | 1291924.92 | Картометрический метод | 5.0 | - |
| 5343 | 491664.01 | 1291923.99 | Картометрический метод | 5.0 | - |
| 5344 | 491650.28 | 1291912.06 | Картометрический метод | 5.0 | - |
| 5345 | 491649.85 | 1291911.69 | Картометрический метод | 5.0 | - |
| 5346 | 491639.34 | 1291902.56 | Картометрический метод | 5.0 | - |
| 5347 | 491613.15 | 1291865.92 | Картометрический метод | 5.0 | - |
| 5348 | 491606.91 | 1291856.95 | Картометрический метод | 5.0 | - |
| 5349 | 491602.51 | 1291852.92 | Картометрический метод | 5.0 | - |

2. Сведения о характерных точках границ объекта

| Обозначение характерных точек границ | Координаты, м | | Метод определения координат характерной точки | Средняя квадратическая погрешность положения характерной точки (Mt), м | Описание обозначения точки на местности (при наличии) |
|---|---|---|---|---|---|
| | X | Y | | | |
| 1 | 2 | 3 | 4 | 5 | 6 |
| 5309 | 491643.54 | 1291799.49 | Картометрический метод | 5.0 | - |
| 5350 | 491202.23 | 1291969.75 | Картометрический метод | 5.0 | - |
| 5351 | 491225.88 | 1291984.31 | Картометрический метод | 5.0 | - |
| 5352 | 491220.97 | 1291992.71 | Картометрический метод | 5.0 | - |
| 5353 | 491207.51 | 1292015.82 | Картометрический метод | 5.0 | - |
| 5354 | 491202.44 | 1292025.73 | Картометрический метод | 5.0 | - |
| 5355 | 491198.45 | 1292045.25 | Картометрический метод | 5.0 | - |
| 5356 | 491208.64 | 1292051.25 | Картометрический метод | 5.0 | - |
| 5357 | 491218.59 | 1292034.37 | Картометрический метод | 5.0 | - |
| 5358 | 491237.44 | 1292002.39 | Картометрический метод | 5.0 | - |
| 5359 | 491242.17 | 1291994.36 | Картометрический метод | 5.0 | - |
| 5360 | 491250.83 | 1291999.69 | Картометрический метод | 5.0 | - |
| 5361 | 491254.68 | 1291993.41 | Картометрический метод | 5.0 | - |
| 5362 | 491320.22 | 1292024.31 | Картометрический метод | 5.0 | - |
| 5363 | 491294.44 | 1292048.52 | Картометрический метод | 5.0 | - |
| 5364 | 491286.88 | 1292055.66 | Картометрический метод | 5.0 | - |
| 5365 | 491273.57 | 1292068.24 | Картометрический метод | 5.0 | - |
| 5366 | 491253.87 | 1292086.32 | Картометрический метод | 5.0 | - |
| 5367 | 491244.18 | 1292094.58 | Картометрический метод | 5.0 | - |
| 5368 | 491193.64 | 1292076.07 | Картометрический метод | 5.0 | - |
| 5369 | 491167.81 | 1292066.36 | Картометрический метод | 5.0 | - |
| 5350 | 491202.23 | 1291969.75 | Картометрический метод | 5.0 | - |
| 5370 | 491337.11 | 1292024.98 | Картометрический метод | 5.0 | - |
| 5371 | 491395.62 | 1292081.26 | Картометрический метод | 5.0 | - |
| 5372 | 491409.75 | 1292059.90 | Картометрический метод | 5.0 | - |

2. Сведения о характерных точках границ объекта

| Обозначение характерных точек границ | Координаты, м | | Метод определения координат характерной точки | Средняя квадратическая погрешность положения характерной точки (Mt), м | Описание обозначения точки на местности (при наличии) |
|---|---|---|---|---|---|
| | X | Y | | | |
| 1 | 2 | 3 | 4 | 5 | 6 |
| 5373 | 491416.51 | 1292049.68 | Картометрический метод | 5.0 | - |
| 5374 | 491450.63 | 1292075.14 | Картометрический метод | 5.0 | - |
| 5375 | 491457.80 | 1292063.56 | Картометрический метод | 5.0 | - |
| 5376 | 491532.90 | 1292148.84 | Картометрический метод | 5.0 | - |
| 5377 | 491542.36 | 1292141.50 | Картометрический метод | 5.0 | - |
| 5378 | 491499.55 | 1292092.88 | Картометрический метод | 5.0 | - |
| 5379 | 491512.65 | 1292095.03 | Картометрический метод | 5.0 | - |
| 5380 | 491517.12 | 1292095.78 | Картометрический метод | 5.0 | - |
| 5381 | 491525.92 | 1292097.23 | Картометрический метод | 5.0 | - |
| 5382 | 491542.93 | 1292100.03 | Картометрический метод | 5.0 | - |
| 5383 | 491600.50 | 1292109.53 | Картометрический метод | 5.0 | - |
| 5384 | 491638.80 | 1292111.50 | Картометрический метод | 5.0 | - |
| 5385 | 491639.26 | 1292111.52 | Картометрический метод | 5.0 | - |
| 5386 | 491654.46 | 1292112.30 | Картометрический метод | 5.0 | - |
| 5387 | 491666.69 | 1292112.93 | Картометрический метод | 5.0 | - |
| 5388 | 491670.22 | 1292124.51 | Картометрический метод | 5.0 | - |
| 5389 | 491672.21 | 1292122.64 | Картометрический метод | 5.0 | - |
| 5390 | 491675.83 | 1292134.68 | Картометрический метод | 5.0 | - |
| 5391 | 491673.97 | 1292136.39 | Картометрический метод | 5.0 | - |
| 5392 | 491680.62 | 1292157.44 | Картометрический метод | 5.0 | - |
| 5393 | 491687.25 | 1292181.62 | Картометрический метод | 5.0 | - |
| 5394 | 491688.95 | 1292180.03 | Картометрический метод | 5.0 | - |
| 5395 | 491694.72 | 1292197.92 | Картометрический метод | 5.0 | - |
| 5396 | 491671.59 | 1292220.80 | Картометрический метод | 5.0 | - |
| 5397 | 491661.06 | 1292213.90 | Картометрический метод | 5.0 | - |

2. Сведения о характерных точках границ объекта

| Обозначение характерных точек границ | Координаты, м | | Метод определения координат характерной точки | Средняя квадратическая погрешность положения характерной точки (Mt), м | Описание обозначения точки на местности (при наличии) |
|---|---|---|---|---|---|
| | X | Y | | | |
| 1 | 2 | 3 | 4 | 5 | 6 |
| 5398 | 491660.00 | 1292207.09 | Картометрический метод | 5.0 | - |
| 5399 | 491676.82 | 1292191.37 | Картометрический метод | 5.0 | - |
| 5400 | 491663.72 | 1292188.34 | Картометрический метод | 5.0 | - |
| 5401 | 491649.50 | 1292186.03 | Картометрический метод | 5.0 | - |
| 5402 | 491636.44 | 1292198.04 | Картометрический метод | 5.0 | - |
| 5403 | 491622.91 | 1292183.32 | Картометрический метод | 5.0 | - |
| 5404 | 491541.02 | 1292168.46 | Картометрический метод | 5.0 | - |
| 5405 | 491466.88 | 1292154.99 | Картометрический метод | 5.0 | - |
| 5406 | 491413.23 | 1292143.90 | Картометрический метод | 5.0 | - |
| 5407 | 491367.21 | 1292132.35 | Картометрический метод | 5.0 | - |
| 5408 | 491313.90 | 1292117.29 | Картометрический метод | 5.0 | - |
| 5409 | 491256.65 | 1292099.09 | Картометрический метод | 5.0 | - |
| 5410 | 491311.23 | 1292049.28 | Картометрический метод | 5.0 | - |
| 5411 | 491325.69 | 1292035.80 | Картометрический метод | 5.0 | - |
| 5370 | 491337.11 | 1292024.98 | Картометрический метод | 5.0 | - |
| 5412 | 491810.83 | 1292141.83 | Картометрический метод | 5.0 | - |
| 5413 | 491805.81 | 1292139.64 | Картометрический метод | 5.0 | - |
| 5414 | 491799.24 | 1292136.33 | Картометрический метод | 5.0 | - |
| 5415 | 491792.91 | 1292149.44 | Картометрический метод | 5.0 | - |
| 5416 | 491800.60 | 1292153.26 | Картометрический метод | 5.0 | - |
| 5417 | 491797.01 | 1292162.70 | Картометрический метод | 5.0 | - |
| 5418 | 491794.55 | 1292168.72 | Картометрический метод | 5.0 | - |
| 5419 | 491782.74 | 1292189.72 | Картометрический метод | 5.0 | - |
| 5420 | 491775.82 | 1292186.10 | Картометрический метод | 5.0 | - |
| 5421 | 491765.82 | 1292206.81 | Картометрический метод | 5.0 | - |

2. Сведения о характерных точках границ объекта

| Обозначение характерных точек границ | Координаты, м | | Метод определения координат характерной точки | Средняя квадратическая погрешность положения характерной точки (Mt), м | Описание обозначения точки на местности (при наличии) |
|---|---|---|---|---|---|
| | X | Y | | | |
| 1 | 2 | 3 | 4 | 5 | 6 |
| 5422 | 491771.34 | 1292208.64 | Картометрический метод | 5.0 | - |
| 5423 | 491765.85 | 1292211.80 | Картометрический метод | 5.0 | - |
| 5424 | 491760.16 | 1292214.63 | Картометрический метод | 5.0 | - |
| 5425 | 491753.30 | 1292212.64 | Картометрический метод | 5.0 | - |
| 5426 | 491768.87 | 1292178.91 | Картометрический метод | 5.0 | - |
| 5427 | 491785.72 | 1292146.06 | Картометрический метод | 5.0 | - |
| 5428 | 491778.45 | 1292142.62 | Картометрический метод | 5.0 | - |
| 5429 | 491759.83 | 1292181.25 | Картометрический метод | 5.0 | - |
| 5430 | 491746.28 | 1292210.61 | Картометрический метод | 5.0 | - |
| 5431 | 491732.58 | 1292206.65 | Картометрический метод | 5.0 | - |
| 5432 | 491726.72 | 1292220.52 | Картометрический метод | 5.0 | - |
| 5433 | 491711.80 | 1292217.87 | Картометрический метод | 5.0 | - |
| 5434 | 491710.15 | 1292217.58 | Картометрический метод | 5.0 | - |
| 5435 | 491706.34 | 1292206.02 | Картометрический метод | 5.0 | - |
| 5436 | 491707.17 | 1292204.57 | Картометрический метод | 5.0 | - |
| 5437 | 491711.72 | 1292196.54 | Картометрический метод | 5.0 | - |
| 5438 | 491711.37 | 1292196.37 | Картометрический метод | 5.0 | - |
| 5439 | 491710.77 | 1292196.07 | Картометрический метод | 5.0 | - |
| 5440 | 491703.94 | 1292195.28 | Картометрический метод | 5.0 | - |
| 5441 | 491701.43 | 1292182.23 | Картометрический метод | 5.0 | - |
| 5442 | 491697.10 | 1292168.80 | Картометрический метод | 5.0 | - |
| 5443 | 491679.27 | 1292113.58 | Картометрический метод | 5.0 | - |
| 5444 | 491679.28 | 1292113.57 | Картометрический метод | 5.0 | - |
| 5445 | 491686.95 | 1292113.97 | Картометрический метод | 5.0 | - |
| 5446 | 491698.82 | 1292114.58 | Картометрический метод | 5.0 | - |

2. Сведения о характерных точках границ объекта

| Обозначение характерных точек границ | Координаты, м | | Метод определения координат характерной точки | Средняя квадратическая погрешность положения характерной точки (Mt), м | Описание обозначения точки на местности (при наличии) |
|---|---|---|---|---|---|
| | X | Y | | | |
| 1 | 2 | 3 | 4 | 5 | 6 |
| 5447 | 491711.12 | 1292115.21 | Картометрический метод | 5.0 | - |
| 5448 | 491738.86 | 1292063.38 | Картометрический метод | 5.0 | - |
| 5449 | 491763.60 | 1292017.15 | Картометрический метод | 5.0 | - |
| 5450 | 491791.53 | 1292019.12 | Картометрический метод | 5.0 | - |
| 5451 | 491800.60 | 1292018.16 | Картометрический метод | 5.0 | - |
| 5452 | 491812.88 | 1292015.35 | Картометрический метод | 5.0 | - |
| 5453 | 491831.79 | 1292014.50 | Картометрический метод | 5.0 | - |
| 5454 | 491830.08 | 1292038.16 | Картометрический метод | 5.0 | - |
| 5455 | 491834.09 | 1292055.63 | Картометрический метод | 5.0 | - |
| 5456 | 491838.67 | 1292078.87 | Картометрический метод | 5.0 | - |
| 5457 | 491823.73 | 1292102.81 | Картометрический метод | 5.0 | - |
| 5458 | 491824.49 | 1292103.32 | Картометрический метод | 5.0 | - |
| 5459 | 491821.11 | 1292121.46 | Картометрический метод | 5.0 | - |
| 5460 | 491815.66 | 1292121.88 | Картометрический метод | 5.0 | - |
| 5412 | 491810.83 | 1292141.83 | Картометрический метод | 5.0 | - |
| 5461 | 491916.75 | 1292040.91 | Картометрический метод | 5.0 | - |
| 5462 | 491914.42 | 1292037.16 | Картометрический метод | 5.0 | - |
| 5463 | 491905.19 | 1292024.31 | Картометрический метод | 5.0 | - |
| 5464 | 491900.71 | 1292027.81 | Картометрический метод | 5.0 | - |
| 5465 | 491877.74 | 1292000.35 | Картометрический метод | 5.0 | - |
| 5466 | 491882.63 | 1291996.41 | Картометрический метод | 5.0 | - |
| 5467 | 491893.38 | 1291987.74 | Картометрический метод | 5.0 | - |
| 5468 | 491902.90 | 1291978.13 | Картометрический метод | 5.0 | - |
| 5469 | 491892.25 | 1291966.56 | Картометрический метод | 5.0 | - |
| 5470 | 491895.86 | 1291963.66 | Картометрический метод | 5.0 | - |

2. Сведения о характерных точках границ объекта

| Обозначение характерных точек границ | Координаты, м | | Метод определения координат характерной точки | Средняя квадратическая погрешность положения характерной точки (Mt), м | Описание обозначения точки на местности (при наличии) |
|---|---|---|---|---|---|
| | X | Y | | | |
| 1 | 2 | 3 | 4 | 5 | 6 |
| 5471 | 491905.62 | 1291975.41 | Картометрический метод | 5.0 | - |
| 5472 | 491912.23 | 1291968.73 | Картометрический метод | 5.0 | - |
| 5473 | 491942.63 | 1291991.79 | Картометрический метод | 5.0 | - |
| 5474 | 491941.46 | 1291992.71 | Картометрический метод | 5.0 | - |
| 5475 | 491946.07 | 1292002.62 | Картометрический метод | 5.0 | - |
| 5476 | 491943.56 | 1292021.12 | Картометрический метод | 5.0 | - |
| 5477 | 491944.28 | 1292021.98 | Картометрический метод | 5.0 | - |
| 5461 | 491916.75 | 1292040.91 | Картометрический метод | 5.0 | - |
| 5478 | 491892.78 | 1292040.52 | Картометрический метод | 5.0 | - |
| 5479 | 491865.90 | 1292079.52 | Картометрический метод | 5.0 | - |
| 5480 | 491848.49 | 1292069.88 | Картометрический метод | 5.0 | - |
| 5481 | 491847.93 | 1292067.14 | Картометрический метод | 5.0 | - |
| 5482 | 491842.01 | 1292050.98 | Картометрический метод | 5.0 | - |
| 5483 | 491839.66 | 1292037.20 | Картометрический метод | 5.0 | - |
| 5484 | 491840.23 | 1292031.38 | Картометрический метод | 5.0 | - |
| 5485 | 491842.15 | 1292011.81 | Картометрический метод | 5.0 | - |
| 5486 | 491860.96 | 1291999.65 | Картометрический метод | 5.0 | - |
| 5487 | 491863.99 | 1291997.70 | Картометрический метод | 5.0 | - |
| 5488 | 491874.02 | 1292009.67 | Картометрический метод | 5.0 | - |
| 5489 | 491888.69 | 1292027.23 | Картометрический метод | 5.0 | - |
| 5490 | 491890.02 | 1292029.22 | Картометрический метод | 5.0 | - |
| 5491 | 491886.76 | 1292031.86 | Картометрический метод | 5.0 | - |
| 5478 | 491892.78 | 1292040.52 | Картометрический метод | 5.0 | - |
| 5492 | 491932.32 | 1292094.27 | Картометрический метод | 5.0 | - |
| 5493 | 491946.45 | 1292110.29 | Картометрический метод | 5.0 | - |

2. Сведения о характерных точках границ объекта

| Обозначение характерных точек границ | Координаты, м | | Метод определения координат характерной точки | Средняя квадратическая погрешность положения характерной точки (Mt), м | Описание обозначения точки на местности (при наличии) |
|---|---|---|---|---|---|
| | X | Y | | | |
| 1 | 2 | 3 | 4 | 5 | 6 |
| 5494 | 491964.79 | 1292132.71 | Картометрический метод | 5.0 | - |
| 5495 | 491988.51 | 1292162.64 | Картометрический метод | 5.0 | - |
| 5496 | 491992.16 | 1292159.86 | Картометрический метод | 5.0 | - |
| 5497 | 492004.70 | 1292176.91 | Картометрический метод | 5.0 | - |
| 5498 | 492022.11 | 1292196.22 | Картометрический метод | 5.0 | - |
| 5499 | 492022.12 | 1292198.84 | Картометрический метод | 5.0 | - |
| 5500 | 492032.56 | 1292208.01 | Картометрический метод | 5.0 | - |
| 5501 | 492045.58 | 1292215.50 | Картометрический метод | 5.0 | - |
| 5502 | 492061.86 | 1292224.18 | Картометрический метод | 5.0 | - |
| 5503 | 492075.81 | 1292228.74 | Картометрический метод | 5.0 | - |
| 5504 | 492086.03 | 1292230.97 | Картометрический метод | 5.0 | - |
| 5505 | 492117.22 | 1292234.37 | Картометрический метод | 5.0 | - |
| 5506 | 492141.68 | 1292234.71 | Картометрический метод | 5.0 | - |
| 5507 | 492163.91 | 1292235.07 | Картометрический метод | 5.0 | - |
| 5508 | 492178.40 | 1292235.66 | Картометрический метод | 5.0 | - |
| 5509 | 492196.99 | 1292235.91 | Картометрический метод | 5.0 | - |
| 5510 | 492206.20 | 1292236.66 | Картометрический метод | 5.0 | - |
| 5511 | 492216.78 | 1292238.58 | Картометрический метод | 5.0 | - |
| 5512 | 492232.31 | 1292242.34 | Картометрический метод | 5.0 | - |
| 5513 | 492247.84 | 1292246.60 | Картометрический метод | 5.0 | - |
| 5514 | 492269.43 | 1292253.88 | Картометрический метод | 5.0 | - |
| 5515 | 492291.33 | 1292262.58 | Картометрический метод | 5.0 | - |
| 5516 | 492320.00 | 1292272.75 | Картометрический метод | 5.0 | - |
| 5517 | 492367.44 | 1292286.84 | Картометрический метод | 5.0 | - |
| 5518 | 492395.84 | 1292294.99 | Картометрический метод | 5.0 | - |

2. Сведения о характерных точках границ объекта

| Обозначение характерных точек границ | Координаты, м | | Метод определения координат характерной точки | Средняя квадратическая погрешность положения характерной точки (Mt), м | Описание обозначения точки на местности (при наличии) |
|---|---|---|---|---|---|
| | X | Y | | | |
| 1 | 2 | 3 | 4 | 5 | 6 |
| 5519 | 492409.22 | 1292298.34 | Картометрический метод | 5.0 | - |
| 5520 | 492429.97 | 1292304.02 | Картометрический метод | 5.0 | - |
| 5521 | 492431.19 | 1292302.97 | Картометрический метод | 5.0 | - |
| 5522 | 492447.75 | 1292308.73 | Картометрический метод | 5.0 | - |
| 5523 | 492447.13 | 1292310.77 | Картометрический метод | 5.0 | - |
| 5524 | 492474.22 | 1292319.94 | Картометрический метод | 5.0 | - |
| 5525 | 492487.66 | 1292324.84 | Картометрический метод | 5.0 | - |
| 5526 | 492504.38 | 1292330.46 | Картометрический метод | 5.0 | - |
| 5527 | 492512.88 | 1292333.00 | Картометрический метод | 5.0 | - |
| 5528 | 492529.56 | 1292337.24 | Картометрический метод | 5.0 | - |
| 5529 | 492548.62 | 1292340.79 | Картометрический метод | 5.0 | - |
| 5530 | 492561.46 | 1292342.78 | Картометрический метод | 5.0 | - |
| 5531 | 492575.58 | 1292344.10 | Картометрический метод | 5.0 | - |
| 5532 | 492490.66 | 1292343.42 | Картометрический метод | 5.0 | - |
| 5533 | 492444.09 | 1292343.05 | Картометрический метод | 5.0 | - |
| 5534 | 492425.13 | 1292339.14 | Картометрический метод | 5.0 | - |
| 5535 | 492392.23 | 1292335.19 | Картометрический метод | 5.0 | - |
| 5536 | 492393.71 | 1292328.19 | Картометрический метод | 5.0 | - |
| 5537 | 492370.77 | 1292323.38 | Картометрический метод | 5.0 | - |
| 5538 | 492370.13 | 1292326.48 | Картометрический метод | 5.0 | - |
| 5539 | 492342.84 | 1292320.18 | Картометрический метод | 5.0 | - |
| 5540 | 492343.68 | 1292315.98 | Картометрический метод | 5.0 | - |
| 5541 | 492331.45 | 1292312.85 | Картометрический метод | 5.0 | - |
| 5542 | 492296.49 | 1292303.89 | Картометрический метод | 5.0 | - |
| 5543 | 492292.16 | 1292320.27 | Картометрический метод | 5.0 | - |

2. Сведения о характерных точках границ объекта

| Обозначение характерных точек границ | Координаты, м | | Метод определения координат характерной точки | Средняя квадратическая погрешность положения характерной точки (Mt), м | Описание обозначения точки на местности (при наличии) |
|---|---|---|---|---|---|
| | X | Y | | | |
| 1 | 2 | 3 | 4 | 5 | 6 |
| 5544 | 492240.31 | 1292311.17 | Картометрический метод | 5.0 | - |
| 5545 | 492251.53 | 1292284.96 | Картометрический метод | 5.0 | - |
| 5546 | 492227.02 | 1292275.15 | Картометрический метод | 5.0 | - |
| 5547 | 492213.44 | 1292306.51 | Картометрический метод | 5.0 | - |
| 5548 | 492166.32 | 1292298.33 | Картометрический метод | 5.0 | - |
| 5549 | 492145.98 | 1292294.76 | Картометрический метод | 5.0 | - |
| 5550 | 492112.06 | 1292288.80 | Картометрический метод | 5.0 | - |
| 5551 | 492110.72 | 1292288.56 | Картометрический метод | 5.0 | - |
| 5552 | 492092.00 | 1292289.00 | Картометрический метод | 5.0 | - |
| 5553 | 492030.40 | 1292274.98 | Картометрический метод | 5.0 | - |
| 5554 | 492021.03 | 1292272.71 | Картометрический метод | 5.0 | - |
| 5555 | 491970.02 | 1292263.67 | Картометрический метод | 5.0 | - |
| 5556 | 491903.43 | 1292251.87 | Картометрический метод | 5.0 | - |
| 5557 | 491890.84 | 1292249.65 | Картометрический метод | 5.0 | - |
| 5558 | 491865.79 | 1292245.20 | Картометрический метод | 5.0 | - |
| 5559 | 491854.21 | 1292241.82 | Картометрический метод | 5.0 | - |
| 5560 | 491853.05 | 1292238.03 | Картометрический метод | 5.0 | - |
| 5561 | 491849.37 | 1292226.34 | Картометрический метод | 5.0 | - |
| 5562 | 491848.08 | 1292216.34 | Картометрический метод | 5.0 | - |
| 5563 | 491848.82 | 1292202.37 | Картометрический метод | 5.0 | - |
| 5564 | 491857.90 | 1292179.59 | Картометрический метод | 5.0 | - |
| 5565 | 491869.94 | 1292163.55 | Картометрический метод | 5.0 | - |
| 5566 | 491889.48 | 1292140.46 | Картометрический метод | 5.0 | - |
| 5567 | 491889.61 | 1292135.31 | Картометрический метод | 5.0 | - |
| 5568 | 491911.74 | 1292111.67 | Картометрический метод | 5.0 | - |

2. Сведения о характерных точках границ объекта

| Обозначение характерных точек границ | Координаты, м | | Метод определения координат характерной точки | Средняя квадратическая погрешность положения характерной точки (Mt), м | Описание обозначения точки на местности (при наличии) |
|---|---|---|---|---|---|
| | X | Y | | | |
| 1 | 2 | 3 | 4 | 5 | 6 |
| 5569 | 491913.42 | 1292113.81 | Картометрический метод | 5.0 | - |
| 5492 | 491932.32 | 1292094.27 | Картометрический метод | 5.0 | - |
| 5570 | 491998.19 | 1292063.05 | Картометрический метод | 5.0 | - |
| 5571 | 491981.74 | 1292076.04 | Картометрический метод | 5.0 | - |
| 5572 | 491999.73 | 1292093.02 | Картометрический метод | 5.0 | - |
| 5573 | 492003.13 | 1292089.42 | Картометрический метод | 5.0 | - |
| 5574 | 492027.71 | 1292112.33 | Картометрический метод | 5.0 | - |
| 5575 | 491993.67 | 1292146.75 | Картометрический метод | 5.0 | - |
| 5576 | 491973.86 | 1292122.09 | Картометрический метод | 5.0 | - |
| 5577 | 491955.28 | 1292098.96 | Картометрический метод | 5.0 | - |
| 5578 | 491958.32 | 1292096.32 | Картометрический метод | 5.0 | - |
| 5579 | 491933.42 | 1292067.57 | Картометрический метод | 5.0 | - |
| 5580 | 491926.39 | 1292051.49 | Картометрический метод | 5.0 | - |
| 5581 | 491934.91 | 1292044.11 | Картометрический метод | 5.0 | - |
| 5582 | 491959.79 | 1292050.69 | Картометрический метод | 5.0 | - |
| 5583 | 491970.51 | 1292049.07 | Картометрический метод | 5.0 | - |
| 5584 | 491980.75 | 1292040.97 | Картометрический метод | 5.0 | - |
| 5570 | 491998.19 | 1292063.05 | Картометрический метод | 5.0 | - |
| 5585 | 492131.86 | 1292186.96 | Картометрический метод | 5.0 | - |
| 5586 | 492127.23 | 1292196.97 | Картометрический метод | 5.0 | - |
| 5587 | 492119.15 | 1292214.47 | Картометрический метод | 5.0 | - |
| 5588 | 492090.77 | 1292212.56 | Картометрический метод | 5.0 | - |
| 5589 | 492066.77 | 1292205.70 | Картометрический метод | 5.0 | - |
| 5590 | 492050.78 | 1292197.43 | Картометрический метод | 5.0 | - |
| 5591 | 492073.96 | 1292171.90 | Картометрический метод | 5.0 | - |

2. Сведения о характерных точках границ объекта

| Обозначение характерных точек границ | Координаты, м | | Метод определения координат характерной точки | Средняя квадратическая погрешность положения характерной точки (Mt), м | Описание обозначения точки на местности (при наличии) |
|---|---|---|---|---|---|
| | X | Y | | | |
| 1 | 2 | 3 | 4 | 5 | 6 |
| 5592 | 492080.35 | 1292164.86 | Картометрический метод | 5.0 | - |
| 5593 | 492107.67 | 1292178.39 | Картометрический метод | 5.0 | - |
| 5585 | 492131.86 | 1292186.96 | Картометрический метод | 5.0 | - |
| 5594 | 492036.05 | 1292348.45 | Картометрический метод | 5.0 | - |
| 5595 | 492094.31 | 1292358.29 | Картометрический метод | 5.0 | - |
| 5596 | 492138.60 | 1292379.37 | Картометрический метод | 5.0 | - |
| 5597 | 492149.61 | 1292393.59 | Картометрический метод | 5.0 | - |
| 5598 | 492211.18 | 1292424.06 | Картометрический метод | 5.0 | - |
| 5599 | 492222.00 | 1292429.74 | Картометрический метод | 5.0 | - |
| 5600 | 492223.64 | 1292426.64 | Картометрический метод | 5.0 | - |
| 5601 | 492232.93 | 1292408.93 | Картометрический метод | 5.0 | - |
| 5602 | 492288.28 | 1292437.95 | Картометрический метод | 5.0 | - |
| 5603 | 492304.88 | 1292458.00 | Картометрический метод | 5.0 | - |
| 5604 | 492298.65 | 1292460.86 | Картометрический метод | 5.0 | - |
| 5605 | 492271.82 | 1292469.35 | Картометрический метод | 5.0 | - |
| 5606 | 492269.71 | 1292473.37 | Картометрический метод | 5.0 | - |
| 5607 | 492264.83 | 1292470.82 | Картометрический метод | 5.0 | - |
| 5608 | 492253.81 | 1292475.79 | Картометрический метод | 5.0 | - |
| 5609 | 492226.03 | 1292478.96 | Картометрический метод | 5.0 | - |
| 5610 | 492222.28 | 1292479.06 | Картометрический метод | 5.0 | - |
| 5611 | 492218.55 | 1292477.22 | Картометрический метод | 5.0 | - |
| 5612 | 492096.05 | 1292477.84 | Картометрический метод | 5.0 | - |
| 5613 | 492042.74 | 1292480.94 | Картометрический метод | 5.0 | - |
| 5614 | 492035.62 | 1292426.10 | Картометрический метод | 5.0 | - |
| 5615 | 492100.26 | 1292409.05 | Картометрический метод | 5.0 | - |

2. Сведения о характерных точках границ объекта

| Обозначение характерных точек границ | Координаты, м | | Метод определения координат характерной точки | Средняя квадратическая погрешность положения характерной точки (Mt), м | Описание обозначения точки на местности (при наличии) |
|---|---|---|---|---|---|
| | X | Y | | | |
| 1 | 2 | 3 | 4 | 5 | 6 |
| 5616 | 492119.52 | 1292412.64 | Картометрический метод | 5.0 | - |
| 5617 | 492125.14 | 1292400.63 | Картометрический метод | 5.0 | - |
| 5618 | 492126.94 | 1292401.28 | Картометрический метод | 5.0 | - |
| 5619 | 492131.16 | 1292393.55 | Картометрический метод | 5.0 | - |
| 5620 | 492121.53 | 1292389.69 | Картометрический метод | 5.0 | - |
| 5621 | 492116.66 | 1292398.09 | Картометрический метод | 5.0 | - |
| 5622 | 492115.88 | 1292399.06 | Картометрический метод | 5.0 | - |
| 5623 | 492099.59 | 1292397.00 | Картометрический метод | 5.0 | - |
| 5624 | 492073.06 | 1292403.71 | Картометрический метод | 5.0 | - |
| 5625 | 492073.54 | 1292405.70 | Картометрический метод | 5.0 | - |
| 5626 | 492032.53 | 1292415.52 | Картометрический метод | 5.0 | - |
| 5627 | 492029.59 | 1292393.35 | Картометрический метод | 5.0 | - |
| 5628 | 492031.08 | 1292377.83 | Картометрический метод | 5.0 | - |
| 5594 | 492036.05 | 1292348.45 | Картометрический метод | 5.0 | - |
| 5629 | 492028.55 | 1292347.85 | Картометрический метод | 5.0 | - |
| 5630 | 492021.61 | 1292392.44 | Картометрический метод | 5.0 | - |
| 5631 | 492024.70 | 1292425.78 | Картометрический метод | 5.0 | - |
| 5632 | 492024.75 | 1292439.70 | Картометрический метод | 5.0 | - |
| 5633 | 492029.23 | 1292476.65 | Картометрический метод | 5.0 | - |
| 5634 | 492029.96 | 1292481.68 | Картометрический метод | 5.0 | - |
| 5635 | 492024.15 | 1292482.02 | Картометрический метод | 5.0 | - |
| 5636 | 491993.70 | 1292490.26 | Картометрический метод | 5.0 | - |
| 5637 | 491993.18 | 1292483.11 | Картометрический метод | 5.0 | - |
| 5638 | 491993.36 | 1292454.23 | Картометрический метод | 5.0 | - |
| 5639 | 491993.43 | 1292443.51 | Картометрический метод | 5.0 | - |

2. Сведения о характерных точках границ объекта

| Обозначение характерных точек границ | Координаты, м | | Метод определения координат характерной точки | Средняя квадратическая погрешность положения характерной точки (Mt), м | Описание обозначения точки на местности (при наличии) |
|---|---|---|---|---|---|
| | X | Y | | | |
| 1 | 2 | 3 | 4 | 5 | 6 |
| 5640 | 491992.37 | 1292437.09 | Картометрический метод | 5.0 | - |
| 5641 | 491982.77 | 1292364.79 | Картометрический метод | 5.0 | - |
| 5642 | 492004.21 | 1292354.48 | Картометрический метод | 5.0 | - |
| 5643 | 492025.08 | 1292347.79 | Картометрический метод | 5.0 | - |
| 5629 | 492028.55 | 1292347.85 | Картометрический метод | 5.0 | - |
| 5644 | 493244.14 | 1292603.90 | Картометрический метод | 5.0 | - |
| 5645 | 493248.93 | 1292644.33 | Картометрический метод | 5.0 | - |
| 5646 | 493243.71 | 1292645.33 | Картометрический метод | 5.0 | - |
| 5647 | 493244.43 | 1292661.74 | Картометрический метод | 5.0 | - |
| 5648 | 493245.01 | 1292674.71 | Картометрический метод | 5.0 | - |
| 5649 | 493252.55 | 1292674.88 | Картометрический метод | 5.0 | - |
| 5650 | 493252.84 | 1292677.34 | Картометрический метод | 5.0 | - |
| 5651 | 493234.72 | 1292675.46 | Картометрический метод | 5.0 | - |
| 5652 | 493157.49 | 1292664.82 | Картометрический метод | 5.0 | - |
| 5653 | 493157.37 | 1292659.77 | Картометрический метод | 5.0 | - |
| 5654 | 493156.15 | 1292606.70 | Картометрический метод | 5.0 | - |
| 5655 | 493174.48 | 1292606.32 | Картометрический метод | 5.0 | - |
| 5656 | 493224.27 | 1292606.50 | Картометрический метод | 5.0 | - |
| 5644 | 493244.14 | 1292603.90 | Картометрический метод | 5.0 | - |
| 5657 | 493967.72 | 1291942.67 | Картометрический метод | 5.0 | - |
| 5658 | 493949.13 | 1291944.26 | Картометрический метод | 5.0 | - |
| 5659 | 493942.21 | 1291947.11 | Картометрический метод | 5.0 | - |
| 5660 | 493938.50 | 1291948.64 | Картометрический метод | 5.0 | - |
| 5661 | 493941.10 | 1291954.84 | Картометрический метод | 5.0 | - |
| 5662 | 493922.96 | 1291965.85 | Картометрический метод | 5.0 | - |

2. Сведения о характерных точках границ объекта

| Обозначение характерных точек границ | Координаты, м | | Метод определения координат характерной точки | Средняя квадратическая погрешность положения характерной точки (Mt), м | Описание обозначения точки на местности (при наличии) |
|---|---|---|---|---|---|
| | X | Y | | | |
| 1 | 2 | 3 | 4 | 5 | 6 |
| 5663 | 493908.84 | 1291946.39 | Картометрический метод | 5.0 | - |
| 5664 | 493903.34 | 1291941.08 | Картометрический метод | 5.0 | - |
| 5665 | 493918.75 | 1291933.62 | Картометрический метод | 5.0 | - |
| 5666 | 493920.16 | 1291933.30 | Картометрический метод | 5.0 | - |
| 5667 | 493925.56 | 1291929.54 | Картометрический метод | 5.0 | - |
| 5668 | 493939.17 | 1291929.02 | Картометрический метод | 5.0 | - |
| 5669 | 493957.06 | 1291937.26 | Картометрический метод | 5.0 | - |
| 5657 | 493967.72 | 1291942.67 | Картометрический метод | 5.0 | - |
| 5670 | 494075.40 | 1292001.81 | Картометрический метод | 5.0 | - |
| 5671 | 494091.91 | 1292010.58 | Картометрический метод | 5.0 | - |
| 5672 | 494108.42 | 1292019.34 | Картометрический метод | 5.0 | - |
| 5673 | 494108.40 | 1292021.76 | Картометрический метод | 5.0 | - |
| 5674 | 494108.38 | 1292026.28 | Картометрический метод | 5.0 | - |
| 5675 | 494117.13 | 1292026.16 | Картометрический метод | 5.0 | - |
| 5676 | 494121.79 | 1292026.10 | Картометрический метод | 5.0 | - |
| 5677 | 494124.25 | 1292032.97 | Картометрический метод | 5.0 | - |
| 5678 | 494133.73 | 1292030.49 | Картометрический метод | 5.0 | - |
| 5679 | 494142.08 | 1292028.31 | Картометрический метод | 5.0 | - |
| 5680 | 494143.90 | 1292031.68 | Картометрический метод | 5.0 | - |
| 5681 | 494159.91 | 1292033.15 | Картометрический метод | 5.0 | - |
| 5682 | 494186.98 | 1292035.02 | Картометрический метод | 5.0 | - |
| 5683 | 494187.10 | 1292036.73 | Картометрический метод | 5.0 | - |
| 5684 | 494200.16 | 1292038.25 | Картометрический метод | 5.0 | - |
| 5685 | 494099.15 | 1292087.61 | Картометрический метод | 5.0 | - |
| 5686 | 494055.96 | 1292098.62 | Картометрический метод | 5.0 | - |

2. Сведения о характерных точках границ объекта

| Обозначение характерных точек границ | Координаты, м | | Метод определения координат характерной точки | Средняя квадратическая погрешность положения характерной точки (Mt), м | Описание обозначения точки на местности (при наличии) |
|---|---|---|---|---|---|
| | X | Y | | | |
| 1 | 2 | 3 | 4 | 5 | 6 |
| 5687 | 494038.20 | 1292103.15 | Картометрический метод | 5.0 | - |
| 5688 | 494037.68 | 1292102.16 | Картометрический метод | 5.0 | - |
| 5689 | 494028.39 | 1292084.38 | Картометрический метод | 5.0 | - |
| 5690 | 494026.53 | 1292080.83 | Картометрический метод | 5.0 | - |
| 5691 | 494011.71 | 1292052.46 | Картометрический метод | 5.0 | - |
| 5692 | 494033.29 | 1292043.04 | Картометрический метод | 5.0 | - |
| 5693 | 494059.87 | 1292040.30 | Картометрический метод | 5.0 | - |
| 5694 | 494058.69 | 1292031.96 | Картометрический метод | 5.0 | - |
| 5695 | 494051.84 | 1292027.15 | Картометрический метод | 5.0 | - |
| 5696 | 494063.18 | 1292014.93 | Картометрический метод | 5.0 | - |
| 5697 | 494073.50 | 1292003.85 | Картометрический метод | 5.0 | - |
| 5670 | 494075.40 | 1292001.81 | Картометрический метод | 5.0 | - |
| 5698 | 494235.52 | 1291855.05 | Картометрический метод | 5.0 | - |
| 5699 | 494257.70 | 1291874.84 | Картометрический метод | 5.0 | - |
| 5700 | 494258.58 | 1291873.88 | Картометрический метод | 5.0 | - |
| 5701 | 494282.56 | 1291895.60 | Картометрический метод | 5.0 | - |
| 5702 | 494289.85 | 1291902.21 | Картометрический метод | 5.0 | - |
| 5703 | 494313.14 | 1291920.82 | Картометрический метод | 5.0 | - |
| 5704 | 494316.57 | 1291923.56 | Картометрический метод | 5.0 | - |
| 5705 | 494329.33 | 1291933.76 | Картометрический метод | 5.0 | - |
| 5706 | 494362.10 | 1291959.94 | Картометрический метод | 5.0 | - |
| 5707 | 494391.30 | 1291979.57 | Картометрический метод | 5.0 | - |
| 5708 | 494401.37 | 1291986.47 | Картометрический метод | 5.0 | - |
| 5709 | 494391.35 | 1291983.58 | Картометрический метод | 5.0 | - |
| 5710 | 494372.35 | 1291981.86 | Картометрический метод | 5.0 | - |

2. Сведения о характерных точках границ объекта

| Обозначение характерных точек границ | Координаты, м | | Метод определения координат характерной точки | Средняя квадратическая погрешность положения характерной точки (Mt), м | Описание обозначения точки на местности (при наличии) |
|---|---|---|---|---|---|
| | X | Y | | | |
| 1 | 2 | 3 | 4 | 5 | 6 |
| 5711 | 494350.37 | 1291974.63 | Картометрический метод | 5.0 | - |
| 5712 | 494349.28 | 1291975.99 | Картометрический метод | 5.0 | - |
| 5713 | 494337.45 | 1291972.52 | Картометрический метод | 5.0 | - |
| 5714 | 494309.23 | 1291958.57 | Картометрический метод | 5.0 | - |
| 5715 | 494291.45 | 1291948.00 | Картометрический метод | 5.0 | - |
| 5716 | 494282.24 | 1291940.61 | Картометрический метод | 5.0 | - |
| 5717 | 494269.81 | 1291930.43 | Картометрический метод | 5.0 | - |
| 5718 | 494257.67 | 1291915.34 | Картометрический метод | 5.0 | - |
| 5719 | 494254.21 | 1291919.77 | Картометрический метод | 5.0 | - |
| 5720 | 494256.62 | 1291925.15 | Картометрический метод | 5.0 | - |
| 5721 | 494262.86 | 1291932.85 | Картометрический метод | 5.0 | - |
| 5722 | 494266.05 | 1291936.62 | Картометрический метод | 5.0 | - |
| 5723 | 494278.46 | 1291946.50 | Картометрический метод | 5.0 | - |
| 5724 | 494282.50 | 1291949.05 | Картометрический метод | 5.0 | - |
| 5725 | 494302.23 | 1291962.27 | Картометрический метод | 5.0 | - |
| 5726 | 494308.07 | 1291969.72 | Картометрический метод | 5.0 | - |
| 5727 | 494331.21 | 1291980.91 | Картометрический метод | 5.0 | - |
| 5728 | 494366.46 | 1291992.50 | Картометрический метод | 5.0 | - |
| 5729 | 494328.35 | 1291997.16 | Картометрический метод | 5.0 | - |
| 5730 | 494221.26 | 1292027.94 | Картометрический метод | 5.0 | - |
| 5731 | 494218.58 | 1292029.25 | Картометрический метод | 5.0 | - |
| 5732 | 494204.45 | 1292027.20 | Картометрический метод | 5.0 | - |
| 5733 | 494184.24 | 1292025.32 | Картометрический метод | 5.0 | - |
| 5734 | 494182.03 | 1292021.58 | Картометрический метод | 5.0 | - |
| 5735 | 494175.43 | 1292025.20 | Картометрический метод | 5.0 | - |

2. Сведения о характерных точках границ объекта

| Обозначение характерных точек границ | Координаты, м | | Метод определения координат характерной точки | Средняя квадратическая погрешность положения характерной точки (Mt), м | Описание обозначения точки на местности (при наличии) |
|---|---|---|---|---|---|
| | X | Y | | | |
| 1 | 2 | 3 | 4 | 5 | 6 |
| 5736 | 494174.33 | 1292023.20 | Картометрический метод | 5.0 | - |
| 5737 | 494172.68 | 1292020.19 | Картометрический метод | 5.0 | - |
| 5738 | 494162.64 | 1292020.84 | Картометрический метод | 5.0 | - |
| 5739 | 494147.01 | 1292019.45 | Картометрический метод | 5.0 | - |
| 5740 | 494145.34 | 1292020.64 | Картометрический метод | 5.0 | - |
| 5741 | 494144.45 | 1292019.23 | Картометрический метод | 5.0 | - |
| 5742 | 494136.80 | 1292018.55 | Картометрический метод | 5.0 | - |
| 5743 | 494128.80 | 1292017.59 | Картометрический метод | 5.0 | - |
| 5744 | 494120.80 | 1292016.63 | Картометрический метод | 5.0 | - |
| 5745 | 494116.48 | 1292014.23 | Картометрический метод | 5.0 | - |
| 5746 | 494112.49 | 1292008.03 | Картометрический метод | 5.0 | - |
| 5747 | 494124.55 | 1292000.35 | Картометрический метод | 5.0 | - |
| 5748 | 494120.06 | 1291992.92 | Картометрический метод | 5.0 | - |
| 5749 | 494107.77 | 1292000.70 | Картометрический метод | 5.0 | - |
| 5750 | 494088.90 | 1291971.39 | Картометрический метод | 5.0 | - |
| 5751 | 494102.90 | 1291965.79 | Картометрический метод | 5.0 | - |
| 5752 | 494096.48 | 1291955.75 | Картометрический метод | 5.0 | - |
| 5753 | 494049.28 | 1291967.05 | Картометрический метод | 5.0 | - |
| 5754 | 494157.09 | 1291902.08 | Картометрический метод | 5.0 | - |
| 5755 | 494171.48 | 1291895.49 | Картометрический метод | 5.0 | - |
| 5756 | 494182.11 | 1291887.25 | Картометрический метод | 5.0 | - |
| 5698 | 494235.52 | 1291855.05 | Картометрический метод | 5.0 | - |
| 5757 | 494594.35 | 1292059.18 | Картометрический метод | 5.0 | - |
| 5758 | 494616.85 | 1292060.53 | Картометрический метод | 5.0 | - |
| 5759 | 494616.22 | 1292084.53 | Картометрический метод | 5.0 | - |

2. Сведения о характерных точках границ объекта

| Обозначение характерных точек границ | Координаты, м | | Метод определения координат характерной точки | Средняя квадратическая погрешность положения характерной точки (Mt), м | Описание обозначения точки на местности (при наличии) |
|---|---|---|---|---|---|
| | X | Y | | | |
| 1 | 2 | 3 | 4 | 5 | 6 |
| 5760 | 494616.16 | 1292086.52 | Картометрический метод | 5.0 | - |
| 5761 | 494594.51 | 1292087.57 | Картометрический метод | 5.0 | - |
| 5762 | 494594.49 | 1292084.50 | Картометрический метод | 5.0 | - |
| 5757 | 494594.35 | 1292059.18 | Картометрический метод | 5.0 | - |
| 5763 | 495093.78 | 1292237.30 | Картометрический метод | 5.0 | - |
| 5764 | 495099.28 | 1292205.00 | Картометрический метод | 5.0 | - |
| 5765 | 495121.10 | 1292206.56 | Картометрический метод | 5.0 | - |
| 5766 | 495213.29 | 1292255.62 | Картометрический метод | 5.0 | - |
| 5763 | 495093.78 | 1292237.30 | Картометрический метод | 5.0 | - |
| 5767 | 495765.98 | 1291882.24 | Картометрический метод | 5.0 | - |
| 5768 | 495766.21 | 1291876.10 | Картометрический метод | 5.0 | - |
| 5769 | 495769.75 | 1291875.72 | Картометрический метод | 5.0 | - |
| 5770 | 495770.06 | 1291880.78 | Картометрический метод | 5.0 | - |
| 5767 | 495765.98 | 1291882.24 | Картометрический метод | 5.0 | - |
| 5771 | 495621.87 | 1291912.01 | Картометрический метод | 5.0 | - |
| 5772 | 495640.93 | 1291911.43 | Картометрический метод | 5.0 | - |
| 5773 | 495638.96 | 1291916.74 | Картометрический метод | 5.0 | - |
| 5774 | 495624.08 | 1291913.99 | Картометрический метод | 5.0 | - |
| 5771 | 495621.87 | 1291912.01 | Картометрический метод | 5.0 | - |
| 5775 | 495609.78 | 1291859.54 | Картометрический метод | 5.0 | - |
| 5776 | 495627.64 | 1291859.52 | Картометрический метод | 5.0 | - |
| 5777 | 495629.71 | 1291859.53 | Картометрический метод | 5.0 | - |
| 5778 | 495629.72 | 1291904.88 | Картометрический метод | 5.0 | - |
| 5779 | 495609.78 | 1291904.46 | Картометрический метод | 5.0 | - |
| 5775 | 495609.78 | 1291859.54 | Картометрический метод | 5.0 | - |

2. Сведения о характерных точках границ объекта

| Обозначение характерных точек границ | Координаты, м | | Метод определения координат характерной точки | Средняя квадратическая погрешность положения характерной точки (Mt), м | Описание обозначения точки на местности (при наличии) |
|---|---|---|---|---|---|
| | X | Y | | | |
| 1 | 2 | 3 | 4 | 5 | 6 |
| 5780 | 494707.72 | 1291657.63 | Картометрический метод | 5.0 | - |
| 5781 | 494722.51 | 1291702.66 | Картометрический метод | 5.0 | - |
| 5782 | 494731.10 | 1291724.91 | Картометрический метод | 5.0 | - |
| 5783 | 494741.84 | 1291752.72 | Картометрический метод | 5.0 | - |
| 5784 | 494757.82 | 1291788.98 | Картометрический метод | 5.0 | - |
| 5785 | 494728.10 | 1291798.22 | Картометрический метод | 5.0 | - |
| 5786 | 494710.44 | 1291799.78 | Картометрический метод | 5.0 | - |
| 5787 | 494675.41 | 1291812.85 | Картометрический метод | 5.0 | - |
| 5788 | 494678.92 | 1291822.47 | Картометрический метод | 5.0 | - |
| 5789 | 494712.08 | 1291808.57 | Картометрический метод | 5.0 | - |
| 5790 | 494747.89 | 1291797.38 | Картометрический метод | 5.0 | - |
| 5791 | 494749.94 | 1291803.14 | Картометрический метод | 5.0 | - |
| 5792 | 494764.12 | 1291798.16 | Картометрический метод | 5.0 | - |
| 5793 | 494779.21 | 1291817.50 | Картометрический метод | 5.0 | - |
| 5794 | 494796.02 | 1291836.23 | Картометрический метод | 5.0 | - |
| 5795 | 494799.37 | 1291837.65 | Картометрический метод | 5.0 | - |
| 5796 | 494796.90 | 1291844.05 | Картометрический метод | 5.0 | - |
| 5797 | 494780.27 | 1291850.11 | Картометрический метод | 5.0 | - |
| 5798 | 494780.50 | 1291850.38 | Картометрический метод | 5.0 | - |
| 5799 | 494780.23 | 1291869.84 | Картометрический метод | 5.0 | - |
| 5800 | 494780.19 | 1291872.94 | Картометрический метод | 5.0 | - |
| 5801 | 494781.39 | 1291886.49 | Картометрический метод | 5.0 | - |
| 5802 | 494783.68 | 1291897.79 | Картометрический метод | 5.0 | - |
| 5803 | 494776.38 | 1291898.48 | Картометрический метод | 5.0 | - |
| 5804 | 494775.88 | 1291901.42 | Картометрический метод | 5.0 | - |

2. Сведения о характерных точках границ объекта

| Обозначение характерных точек границ | Координаты, м | | Метод определения координат характерной точки | Средняя квадратическая погрешность положения характерной точки (Mt), м | Описание обозначения точки на местности (при наличии) |
|---|---|---|---|---|---|
| | X | Y | | | |
| 1 | 2 | 3 | 4 | 5 | 6 |
| 5805 | 494769.15 | 1291902.00 | Картометрический метод | 5.0 | - |
| 5806 | 494747.88 | 1291900.46 | Картометрический метод | 5.0 | - |
| 5807 | 494728.05 | 1291902.24 | Картометрический метод | 5.0 | - |
| 5808 | 494727.66 | 1291901.44 | Картометрический метод | 5.0 | - |
| 5809 | 494697.42 | 1291902.40 | Картометрический метод | 5.0 | - |
| 5810 | 494698.09 | 1291905.66 | Картометрический метод | 5.0 | - |
| 5811 | 494681.10 | 1291906.84 | Картометрический метод | 5.0 | - |
| 5812 | 494680.26 | 1291902.92 | Картометрический метод | 5.0 | - |
| 5813 | 494677.07 | 1291888.06 | Картометрический метод | 5.0 | - |
| 5814 | 494661.03 | 1291846.02 | Картометрический метод | 5.0 | - |
| 5815 | 494649.11 | 1291850.58 | Картометрический метод | 5.0 | - |
| 5816 | 494655.95 | 1291870.20 | Картометрический метод | 5.0 | - |
| 5817 | 494661.81 | 1291887.77 | Картометрический метод | 5.0 | - |
| 5818 | 494667.22 | 1291903.96 | Картометрический метод | 5.0 | - |
| 5819 | 494661.30 | 1291904.44 | Картометрический метод | 5.0 | - |
| 5820 | 494656.86 | 1291909.32 | Картометрический метод | 5.0 | - |
| 5821 | 494639.28 | 1291911.39 | Картометрический метод | 5.0 | - |
| 5822 | 494635.72 | 1291906.81 | Картометрический метод | 5.0 | - |
| 5823 | 494614.68 | 1291909.70 | Картометрический метод | 5.0 | - |
| 5824 | 494615.44 | 1291911.18 | Картометрический метод | 5.0 | - |
| 5825 | 494599.02 | 1291915.63 | Картометрический метод | 5.0 | - |
| 5826 | 494598.19 | 1291913.32 | Картометрический метод | 5.0 | - |
| 5827 | 494572.86 | 1291879.09 | Картометрический метод | 5.0 | - |
| 5828 | 494546.74 | 1291886.47 | Картометрический метод | 5.0 | - |
| 5829 | 494543.33 | 1291882.68 | Картометрический метод | 5.0 | - |

2. Сведения о характерных точках границ объекта

| Обозначение характерных точек границ | Координаты, м | | Метод определения координат характерной точки | Средняя квадратическая погрешность положения характерной точки (Mt), м | Описание обозначения точки на местности (при наличии) |
|---|---|---|---|---|---|
| | X | Y | | | |
| 1 | 2 | 3 | 4 | 5 | 6 |
| 5830 | 494569.36 | 1291857.74 | Картометрический метод | 5.0 | - |
| 5831 | 494568.76 | 1291855.79 | Картометрический метод | 5.0 | - |
| 5832 | 494583.34 | 1291848.96 | Картометрический метод | 5.0 | - |
| 5833 | 494588.53 | 1291829.72 | Картометрический метод | 5.0 | - |
| 5834 | 494589.41 | 1291823.60 | Картометрический метод | 5.0 | - |
| 5835 | 494589.43 | 1291818.03 | Картометрический метод | 5.0 | - |
| 5836 | 494588.41 | 1291811.35 | Картометрический метод | 5.0 | - |
| 5837 | 494583.93 | 1291786.99 | Картометрический метод | 5.0 | - |
| 5838 | 494581.72 | 1291780.72 | Картометрический метод | 5.0 | - |
| 5839 | 494563.83 | 1291727.13 | Картометрический метод | 5.0 | - |
| 5840 | 494549.17 | 1291683.23 | Картометрический метод | 5.0 | - |
| 5841 | 494581.77 | 1291671.86 | Картометрический метод | 5.0 | - |
| 5842 | 494584.38 | 1291679.31 | Картометрический метод | 5.0 | - |
| 5843 | 494624.19 | 1291688.99 | Картометрический метод | 5.0 | - |
| 5844 | 494664.72 | 1291673.57 | Картометрический метод | 5.0 | - |
| 5845 | 494702.10 | 1291659.35 | Картометрический метод | 5.0 | - |
| 5780 | 494707.72 | 1291657.63 | Картометрический метод | 5.0 | - |
| 5846 | 494331.80 | 1291782.56 | Картометрический метод | 5.0 | - |
| 5847 | 494353.67 | 1291831.99 | Картометрический метод | 5.0 | - |
| 5848 | 494378.03 | 1291868.33 | Картометрический метод | 5.0 | - |
| 5849 | 494380.02 | 1291871.31 | Картометрический метод | 5.0 | - |
| 5850 | 494379.02 | 1291872.15 | Картометрический метод | 5.0 | - |
| 5851 | 494377.53 | 1291873.39 | Картометрический метод | 5.0 | - |
| 5852 | 494398.30 | 1291899.46 | Картометрический метод | 5.0 | - |
| 5853 | 494420.69 | 1291920.90 | Картометрический метод | 5.0 | - |

2. Сведения о характерных точках границ объекта

| Обозначение характерных точек границ | Координаты, м | | Метод определения координат характерной точки | Средняя квадратическая погрешность положения характерной точки (Mt), м | Описание обозначения точки на местности (при наличии) |
|---|---|---|---|---|---|
| | X | Y | | | |
| 1 | 2 | 3 | 4 | 5 | 6 |
| 5854 | 494475.11 | 1291957.58 | Картометрический метод | 5.0 | - |
| 5855 | 494484.67 | 1291964.00 | Картометрический метод | 5.0 | - |
| 5856 | 494504.75 | 1291975.30 | Картометрический метод | 5.0 | - |
| 5857 | 494499.39 | 1291973.55 | Картометрический метод | 5.0 | - |
| 5858 | 494471.52 | 1291962.38 | Картометрический метод | 5.0 | - |
| 5859 | 494462.00 | 1291956.21 | Картометрический метод | 5.0 | - |
| 5860 | 494438.26 | 1291938.89 | Картометрический метод | 5.0 | - |
| 5861 | 494414.42 | 1291921.22 | Картометрический метод | 5.0 | - |
| 5862 | 494383.39 | 1291899.27 | Картометрический метод | 5.0 | - |
| 5863 | 494364.45 | 1291885.88 | Картометрический метод | 5.0 | - |
| 5864 | 494362.01 | 1291883.84 | Картометрический метод | 5.0 | - |
| 5865 | 494360.39 | 1291885.86 | Картометрический метод | 5.0 | - |
| 5866 | 494315.80 | 1291850.33 | Картометрический метод | 5.0 | - |
| 5867 | 494306.48 | 1291842.73 | Картометрический метод | 5.0 | - |
| 5868 | 494302.60 | 1291847.37 | Картометрический метод | 5.0 | - |
| 5869 | 494318.27 | 1291859.88 | Картометрический метод | 5.0 | - |
| 5870 | 494359.58 | 1291892.90 | Картометрический метод | 5.0 | - |
| 5871 | 494364.03 | 1291896.21 | Картометрический метод | 5.0 | - |
| 5872 | 494405.97 | 1291927.37 | Картометрический метод | 5.0 | - |
| 5873 | 494420.15 | 1291937.38 | Картометрический метод | 5.0 | - |
| 5874 | 494420.15 | 1291937.39 | Картометрический метод | 5.0 | - |
| 5875 | 494418.81 | 1291939.35 | Картометрический метод | 5.0 | - |
| 5876 | 494431.17 | 1291948.52 | Картометрический метод | 5.0 | - |
| 5877 | 494455.09 | 1291965.96 | Картометрический метод | 5.0 | - |
| 5878 | 494466.17 | 1291973.08 | Картометрический метод | 5.0 | - |

2. Сведения о характерных точках границ объекта

| Обозначение характерных точек границ | Координаты, м | | Метод определения координат характерной точки | Средняя квадратическая погрешность положения характерной точки (Mt), м | Описание обозначения точки на местности (при наличии) |
|---|---|---|---|---|---|
| | X | Y | | | |
| 1 | 2 | 3 | 4 | 5 | 6 |
| 5879 | 494479.00 | 1291978.75 | Картометрический метод | 5.0 | - |
| 5880 | 494422.53 | 1291985.65 | Картометрический метод | 5.0 | - |
| 5881 | 494390.79 | 1291965.26 | Картометрический метод | 5.0 | - |
| 5882 | 494372.11 | 1291955.75 | Картометрический метод | 5.0 | - |
| 5883 | 494295.54 | 1291895.23 | Картометрический метод | 5.0 | - |
| 5884 | 494240.38 | 1291846.58 | Картометрический метод | 5.0 | - |
| 5885 | 494257.20 | 1291833.78 | Картометрический метод | 5.0 | - |
| 5886 | 494259.03 | 1291835.91 | Картометрический метод | 5.0 | - |
| 5887 | 494285.79 | 1291826.60 | Картометрический метод | 5.0 | - |
| 5888 | 494287.40 | 1291824.68 | Картометрический метод | 5.0 | - |
| 5889 | 494288.74 | 1291823.12 | Картометрический метод | 5.0 | - |
| 5890 | 494290.74 | 1291820.79 | Картометрический метод | 5.0 | - |
| 5846 | 494331.80 | 1291782.56 | Картометрический метод | 5.0 | - |
| 5891 | 495731.59 | 1291941.66 | Картометрический метод | 5.0 | - |
| 5892 | 495732.61 | 1291969.48 | Картометрический метод | 5.0 | - |
| 5893 | 495741.70 | 1291968.25 | Картометрический метод | 5.0 | - |
| 5894 | 495732.53 | 1291973.75 | Картометрический метод | 5.0 | - |
| 5895 | 495723.49 | 1291977.52 | Картометрический метод | 5.0 | - |
| 5896 | 495723.53 | 1291968.98 | Картометрический метод | 5.0 | - |
| 5897 | 495721.61 | 1291941.96 | Картометрический метод | 5.0 | - |
| 5898 | 495720.31 | 1291923.61 | Картометрический метод | 5.0 | - |
| 5899 | 495772.18 | 1291920.44 | Картометрический метод | 5.0 | - |
| 5900 | 495762.38 | 1291891.64 | Картометрический метод | 5.0 | - |
| 5901 | 495770.57 | 1291889.49 | Картометрический метод | 5.0 | - |
| 5902 | 495770.68 | 1291891.14 | Картометрический метод | 5.0 | - |

2. Сведения о характерных точках границ объекта

| Обозначение характерных точек границ | Координаты, м | | Метод определения координат характерной точки | Средняя квадратическая погрешность положения характерной точки (Mt), м | Описание обозначения точки на местности (при наличии) |
|---|---|---|---|---|---|
| | X | Y | | | |
| 1 | 2 | 3 | 4 | 5 | 6 |
| 5903 | 495770.77 | 1291892.75 | Картометрический метод | 5.0 | - |
| 5904 | 495771.02 | 1291893.75 | Картометрический метод | 5.0 | - |
| 5905 | 495787.55 | 1291929.84 | Картометрический метод | 5.0 | - |
| 5906 | 495791.33 | 1291928.84 | Картометрический метод | 5.0 | - |
| 5907 | 495796.03 | 1291948.47 | Картометрический метод | 5.0 | - |
| 5908 | 495775.48 | 1291951.28 | Картометрический метод | 5.0 | - |
| 5909 | 495773.93 | 1291940.35 | Картометрический метод | 5.0 | - |
| 5891 | 495731.59 | 1291941.66 | Картометрический метод | 5.0 | - |
| 5910 | 494548.86 | 1291929.58 | Картометрический метод | 5.0 | - |
| 5911 | 494537.59 | 1291939.02 | Картометрический метод | 5.0 | - |
| 5912 | 494521.14 | 1291961.26 | Картометрический метод | 5.0 | - |
| 5913 | 494515.30 | 1291966.78 | Картометрический метод | 5.0 | - |
| 5914 | 494512.86 | 1291966.14 | Картометрический метод | 5.0 | - |
| 5915 | 494491.14 | 1291953.95 | Картометрический метод | 5.0 | - |
| 5916 | 494428.58 | 1291911.90 | Картометрический метод | 5.0 | - |
| 5917 | 494407.35 | 1291891.64 | Картометрический метод | 5.0 | - |
| 5918 | 494385.05 | 1291863.73 | Картометрический метод | 5.0 | - |
| 5919 | 494381.33 | 1291866.02 | Картометрический метод | 5.0 | - |
| 5920 | 494363.57 | 1291838.41 | Картометрический метод | 5.0 | - |
| 5921 | 494364.77 | 1291834.89 | Картометрический метод | 5.0 | - |
| 5922 | 494356.49 | 1291821.07 | Картометрический метод | 5.0 | - |
| 5923 | 494348.11 | 1291802.17 | Картометрический метод | 5.0 | - |
| 5924 | 494341.20 | 1291782.63 | Картометрический метод | 5.0 | - |
| 5925 | 494383.69 | 1291778.56 | Картометрический метод | 5.0 | - |
| 5926 | 494423.51 | 1291768.08 | Картометрический метод | 5.0 | - |

2. Сведения о характерных точках границ объекта

| Обозначение характерных точек границ | Координаты, м | | Метод определения координат характерной точки | Средняя квадратическая погрешность положения характерной точки (Mt), м | Описание обозначения точки на местности (при наличии) |
|---|---|---|---|---|---|
| | X | Y | | | |
| 1 | 2 | 3 | 4 | 5 | 6 |
| 5927 | 494430.88 | 1291760.32 | Картометрический метод | 5.0 | - |
| 5928 | 494432.69 | 1291763.46 | Картометрический метод | 5.0 | - |
| 5929 | 494432.76 | 1291763.59 | Картометрический метод | 5.0 | - |
| 5930 | 494433.67 | 1291765.18 | Картометрический метод | 5.0 | - |
| 5931 | 494464.58 | 1291741.43 | Картометрический метод | 5.0 | - |
| 5932 | 494464.20 | 1291739.26 | Картометрический метод | 5.0 | - |
| 5933 | 494482.20 | 1291727.35 | Картометрический метод | 5.0 | - |
| 5934 | 494482.57 | 1291728.80 | Картометрический метод | 5.0 | - |
| 5935 | 494486.43 | 1291726.09 | Картометрический метод | 5.0 | - |
| 5936 | 494493.74 | 1291721.33 | Картометрический метод | 5.0 | - |
| 5937 | 494509.08 | 1291713.83 | Картометрический метод | 5.0 | - |
| 5938 | 494521.03 | 1291707.99 | Картометрический метод | 5.0 | - |
| 5939 | 494521.46 | 1291708.77 | Картометрический метод | 5.0 | - |
| 5940 | 494529.78 | 1291704.51 | Картометрический метод | 5.0 | - |
| 5941 | 494537.93 | 1291696.14 | Картометрический метод | 5.0 | - |
| 5942 | 494546.84 | 1291722.62 | Картометрический метод | 5.0 | - |
| 5943 | 494576.48 | 1291812.69 | Картометрический метод | 5.0 | - |
| 5944 | 494577.28 | 1291816.59 | Картометрический метод | 5.0 | - |
| 5945 | 494577.52 | 1291822.32 | Картометрический метод | 5.0 | - |
| 5946 | 494573.21 | 1291828.37 | Картометрический метод | 5.0 | - |
| 5947 | 494571.02 | 1291836.56 | Картометрический метод | 5.0 | - |
| 5948 | 494548.97 | 1291856.17 | Картометрический метод | 5.0 | - |
| 5949 | 494550.23 | 1291859.72 | Картометрический метод | 5.0 | - |
| 5950 | 494533.16 | 1291876.62 | Картометрический метод | 5.0 | - |
| 5951 | 494512.46 | 1291856.21 | Картометрический метод | 5.0 | - |

2. Сведения о характерных точках границ объекта

| Обозначение характерных точек границ | Координаты, м | | Метод определения координат характерной точки | Средняя квадратическая погрешность положения характерной точки (Mt), м | Описание обозначения точки на местности (при наличии) |
|---|---|---|---|---|---|
| | X | Y | | | |
| 1 | 2 | 3 | 4 | 5 | 6 |
| 5952 | 494479.01 | 1291833.68 | Картометрический метод | 5.0 | - |
| 5953 | 494476.58 | 1291833.64 | Картометрический метод | 5.0 | - |
| 5954 | 494476.66 | 1291844.05 | Картометрический метод | 5.0 | - |
| 5955 | 494508.81 | 1291864.12 | Картометрический метод | 5.0 | - |
| 5956 | 494511.73 | 1291863.11 | Картометрический метод | 5.0 | - |
| 5957 | 494535.23 | 1291886.26 | Картометрический метод | 5.0 | - |
| 5958 | 494533.12 | 1291888.66 | Картометрический метод | 5.0 | - |
| 5959 | 494547.92 | 1291904.48 | Картометрический метод | 5.0 | - |
| 5960 | 494558.49 | 1291924.44 | Картометрический метод | 5.0 | - |
| 5910 | 494548.86 | 1291929.58 | Картометрический метод | 5.0 | - |
| 5961 | 494772.53 | 1291912.36 | Картометрический метод | 5.0 | - |
| 5962 | 494773.98 | 1291917.64 | Картометрический метод | 5.0 | - |
| 5963 | 494781.60 | 1291917.20 | Картометрический метод | 5.0 | - |
| 5964 | 494795.19 | 1291915.80 | Картометрический метод | 5.0 | - |
| 5965 | 494811.02 | 1291915.50 | Картометрический метод | 5.0 | - |
| 5966 | 494818.16 | 1291965.46 | Картометрический метод | 5.0 | - |
| 5967 | 494801.61 | 1292009.30 | Картометрический метод | 5.0 | - |
| 5968 | 494796.05 | 1292031.19 | Картометрический метод | 5.0 | - |
| 5969 | 494796.02 | 1292031.19 | Картометрический метод | 5.0 | - |
| 5970 | 494743.43 | 1292017.81 | Картометрический метод | 5.0 | - |
| 5971 | 494746.13 | 1292002.58 | Картометрический метод | 5.0 | - |
| 5972 | 494734.00 | 1291999.82 | Картометрический метод | 5.0 | - |
| 5973 | 494643.87 | 1291991.97 | Картометрический метод | 5.0 | - |
| 5974 | 494561.32 | 1291984.79 | Картометрический метод | 5.0 | - |
| 5975 | 494561.23 | 1291984.77 | Картометрический метод | 5.0 | - |

2. Сведения о характерных точках границ объекта

| Обозначение характерных точек границ | Координаты, м | | Метод определения координат характерной точки | Средняя квадратическая погрешность положения характерной точки (Mt), м | Описание обозначения точки на местности (при наличии) |
|---|---|---|---|---|---|
| | X | Y | | | |
| 1 | 2 | 3 | 4 | 5 | 6 |
| 5976 | 494539.42 | 1291982.88 | Картометрический метод | 5.0 | - |
| 5977 | 494537.58 | 1291982.72 | Картометрический метод | 5.0 | - |
| 5978 | 494535.30 | 1291974.01 | Картометрический метод | 5.0 | - |
| 5979 | 494551.60 | 1291952.08 | Картометрический метод | 5.0 | - |
| 5980 | 494559.56 | 1291945.40 | Картометрический метод | 5.0 | - |
| 5981 | 494569.60 | 1291940.05 | Картометрический метод | 5.0 | - |
| 5982 | 494583.86 | 1291935.53 | Картометрический метод | 5.0 | - |
| 5983 | 494604.99 | 1291931.33 | Картометрический метод | 5.0 | - |
| 5984 | 494606.11 | 1291930.61 | Картометрический метод | 5.0 | - |
| 5985 | 494626.81 | 1291927.07 | Картометрический метод | 5.0 | - |
| 5986 | 494625.01 | 1291922.77 | Картометрический метод | 5.0 | - |
| 5987 | 494640.75 | 1291921.67 | Картометрический метод | 5.0 | - |
| 5988 | 494641.95 | 1291925.11 | Картометрический метод | 5.0 | - |
| 5989 | 494651.91 | 1291923.96 | Картометрический метод | 5.0 | - |
| 5990 | 494652.15 | 1291924.50 | Картометрический метод | 5.0 | - |
| 5991 | 494663.41 | 1291923.32 | Картометрический метод | 5.0 | - |
| 5992 | 494673.32 | 1291922.28 | Картометрический метод | 5.0 | - |
| 5993 | 494707.42 | 1291921.26 | Картометрический метод | 5.0 | - |
| 5994 | 494721.96 | 1291920.67 | Картометрический метод | 5.0 | - |
| 5995 | 494721.91 | 1291916.03 | Картометрический метод | 5.0 | - |
| 5996 | 494761.54 | 1291913.27 | Картометрический метод | 5.0 | - |
| 5997 | 494761.55 | 1291913.65 | Картометрический метод | 5.0 | - |
| 5998 | 494761.60 | 1291913.64 | Картометрический метод | 5.0 | - |
| 5961 | 494772.53 | 1291912.36 | Картометрический метод | 5.0 | - |
| 5999 | 494856.00 | 1291898.82 | Картометрический метод | 5.0 | - |

2. Сведения о характерных точках границ объекта

| Обозначение характерных точек границ | Координаты, м | | Метод определения координат характерной точки | Средняя квадратическая погрешность положения характерной точки (Mt), м | Описание обозначения точки на местности (при наличии) |
|---|---|---|---|---|---|
| | X | Y | | | |
| 1 | 2 | 3 | 4 | 5 | 6 |
| 6000 | 494855.15 | 1291896.69 | Картометрический метод | 5.0 | - |
| 6001 | 494846.33 | 1291869.37 | Картометрический метод | 5.0 | - |
| 6002 | 494843.57 | 1291870.25 | Картометрический метод | 5.0 | - |
| 6003 | 494841.06 | 1291862.35 | Картометрический метод | 5.0 | - |
| 6004 | 494839.16 | 1291863.21 | Картометрический метод | 5.0 | - |
| 6005 | 494835.89 | 1291854.87 | Картометрический метод | 5.0 | - |
| 6006 | 494832.98 | 1291852.05 | Картометрический метод | 5.0 | - |
| 6007 | 494804.83 | 1291829.87 | Картометрический метод | 5.0 | - |
| 6008 | 494802.69 | 1291830.76 | Картометрический метод | 5.0 | - |
| 6009 | 494801.17 | 1291829.57 | Картометрический метод | 5.0 | - |
| 6010 | 494783.72 | 1291806.93 | Картометрический метод | 5.0 | - |
| 6011 | 494759.70 | 1291775.78 | Картометрический метод | 5.0 | - |
| 6012 | 494747.60 | 1291739.82 | Картометрический метод | 5.0 | - |
| 6013 | 494739.77 | 1291716.54 | Картометрический метод | 5.0 | - |
| 6014 | 494720.15 | 1291657.20 | Картометрический метод | 5.0 | - |
| 6015 | 494750.16 | 1291647.10 | Картометрический метод | 5.0 | - |
| 6016 | 494780.50 | 1291636.90 | Картометрический метод | 5.0 | - |
| 6017 | 494810.83 | 1291626.70 | Картометрический метод | 5.0 | - |
| 6018 | 494862.99 | 1291609.16 | Картометрический метод | 5.0 | - |
| 6019 | 494871.88 | 1291647.43 | Картометрический метод | 5.0 | - |
| 6020 | 494882.52 | 1291686.56 | Картометрический метод | 5.0 | - |
| 6021 | 494894.06 | 1291683.37 | Картометрический метод | 5.0 | - |
| 6022 | 494883.52 | 1291644.50 | Картометрический метод | 5.0 | - |
| 6023 | 494874.84 | 1291607.24 | Картометрический метод | 5.0 | - |
| 6024 | 494958.78 | 1291593.63 | Картометрический метод | 5.0 | - |

2. Сведения о характерных точках границ объекта

| Обозначение характерных точек границ | Координаты, м | | Метод определения координат характерной точки | Средняя квадратическая погрешность положения характерной точки (Mt), м | Описание обозначения точки на местности (при наличии) |
|---|---|---|---|---|---|
| | X | Y | | | |
| 1 | 2 | 3 | 4 | 5 | 6 |
| 6025 | 494957.37 | 1291588.51 | Картометрический метод | 5.0 | - |
| 6026 | 494968.06 | 1291585.03 | Картометрический метод | 5.0 | - |
| 6027 | 494983.24 | 1291543.45 | Картометрический метод | 5.0 | - |
| 6028 | 494998.90 | 1291542.08 | Картометрический метод | 5.0 | - |
| 6029 | 495001.46 | 1291588.94 | Картометрический метод | 5.0 | - |
| 6030 | 495002.83 | 1291613.96 | Картометрический метод | 5.0 | - |
| 6031 | 495008.09 | 1291650.53 | Картометрический метод | 5.0 | - |
| 6032 | 494995.03 | 1291654.59 | Картометрический метод | 5.0 | - |
| 6033 | 494998.12 | 1291665.79 | Картометрический метод | 5.0 | - |
| 6034 | 495006.34 | 1291663.52 | Картометрический метод | 5.0 | - |
| 6035 | 495007.92 | 1291665.80 | Картометрический метод | 5.0 | - |
| 6036 | 495010.85 | 1291729.35 | Картометрический метод | 5.0 | - |
| 6037 | 495008.65 | 1291731.11 | Картометрический метод | 5.0 | - |
| 6038 | 494994.63 | 1291732.66 | Картометрический метод | 5.0 | - |
| 6039 | 494990.56 | 1291733.13 | Картометрический метод | 5.0 | - |
| 6040 | 494966.46 | 1291727.28 | Картометрический метод | 5.0 | - |
| 6041 | 494939.24 | 1291734.91 | Картометрический метод | 5.0 | - |
| 6042 | 494908.89 | 1291743.94 | Картометрический метод | 5.0 | - |
| 6043 | 494883.65 | 1291751.25 | Картометрический метод | 5.0 | - |
| 6044 | 494865.13 | 1291756.60 | Картометрический метод | 5.0 | - |
| 6045 | 494853.54 | 1291759.95 | Картометрический метод | 5.0 | - |
| 6046 | 494853.22 | 1291759.02 | Картометрический метод | 5.0 | - |
| 6047 | 494839.68 | 1291762.98 | Картометрический метод | 5.0 | - |
| 6048 | 494843.34 | 1291774.08 | Картометрический метод | 5.0 | - |
| 6049 | 494885.92 | 1291761.73 | Картометрический метод | 5.0 | - |

2. Сведения о характерных точках границ объекта

| Обозначение характерных точек границ | Координаты, м | | Метод определения координат характерной точки | Средняя квадратическая погрешность положения характерной точки (Mt), м | Описание обозначения точки на местности (при наличии) |
|---|---|---|---|---|---|
| | X | Y | | | |
| 1 | 2 | 3 | 4 | 5 | 6 |
| 6050 | 494885.40 | 1291760.11 | Картометрический метод | 5.0 | - |
| 6051 | 494907.32 | 1291753.76 | Картометрический метод | 5.0 | - |
| 6052 | 494908.34 | 1291755.28 | Картометрический метод | 5.0 | - |
| 6053 | 494956.22 | 1291741.50 | Картометрический метод | 5.0 | - |
| 6054 | 494955.56 | 1291739.80 | Картометрический метод | 5.0 | - |
| 6055 | 494966.66 | 1291736.59 | Картометрический метод | 5.0 | - |
| 6056 | 494973.80 | 1291738.32 | Картометрический метод | 5.0 | - |
| 6057 | 494989.98 | 1291742.24 | Картометрический метод | 5.0 | - |
| 6058 | 495010.21 | 1291739.99 | Картометрический метод | 5.0 | - |
| 6059 | 495011.39 | 1291741.35 | Картометрический метод | 5.0 | - |
| 6060 | 495012.46 | 1291764.60 | Картометрический метод | 5.0 | - |
| 6061 | 495014.17 | 1291785.16 | Картометрический метод | 5.0 | - |
| 6062 | 495014.84 | 1291798.64 | Картометрический метод | 5.0 | - |
| 6063 | 495022.97 | 1291825.61 | Картометрический метод | 5.0 | - |
| 6064 | 494990.52 | 1291835.74 | Картометрический метод | 5.0 | - |
| 6065 | 494985.74 | 1291837.23 | Картометрический метод | 5.0 | - |
| 6066 | 494969.74 | 1291839.54 | Картометрический метод | 5.0 | - |
| 6067 | 494949.91 | 1291840.97 | Картометрический метод | 5.0 | - |
| 6068 | 494950.55 | 1291848.16 | Картометрический метод | 5.0 | - |
| 6069 | 494958.86 | 1291887.73 | Картометрический метод | 5.0 | - |
| 6070 | 494959.78 | 1291892.13 | Картометрический метод | 5.0 | - |
| 6071 | 494909.08 | 1291902.69 | Картометрический метод | 5.0 | - |
| 6072 | 494908.08 | 1291899.20 | Картометрический метод | 5.0 | - |
| 6073 | 494883.12 | 1291900.06 | Картометрический метод | 5.0 | - |
| 5999 | 494856.00 | 1291898.82 | Картометрический метод | 5.0 | - |

2. Сведения о характерных точках границ объекта

| Обозначение характерных точек границ | Координаты, м | | Метод определения координат характерной точки | Средняя квадратическая погрешность положения характерной точки (Mt), м | Описание обозначения точки на местности (при наличии) |
|---|---|---|---|---|---|
| | X | Y | | | |
| 1 | 2 | 3 | 4 | 5 | 6 |
| 6074 | 495027.48 | 1291837.22 | Картометрический метод | 5.0 | - |
| 6075 | 495032.50 | 1291850.31 | Картометрический метод | 5.0 | - |
| 6076 | 495005.70 | 1291853.02 | Картометрический метод | 5.0 | - |
| 6077 | 495009.40 | 1291882.59 | Картометрический метод | 5.0 | - |
| 6078 | 494975.74 | 1291885.14 | Картометрический метод | 5.0 | - |
| 6079 | 494969.97 | 1291886.02 | Картометрический метод | 5.0 | - |
| 6080 | 494964.10 | 1291854.43 | Картометрический метод | 5.0 | - |
| 6081 | 494964.52 | 1291853.16 | Картометрический метод | 5.0 | - |
| 6082 | 494965.51 | 1291851.99 | Картометрический метод | 5.0 | - |
| 6083 | 494966.73 | 1291851.35 | Картометрический метод | 5.0 | - |
| 6084 | 494977.08 | 1291849.33 | Картометрический метод | 5.0 | - |
| 6074 | 495027.48 | 1291837.22 | Картометрический метод | 5.0 | - |
| 6085 | 495022.54 | 1291706.01 | Картометрический метод | 5.0 | - |
| 6086 | 495032.20 | 1291708.54 | Картометрический метод | 5.0 | - |
| 6087 | 495073.59 | 1291720.15 | Картометрический метод | 5.0 | - |
| 6088 | 495072.79 | 1291728.23 | Картометрический метод | 5.0 | - |
| 6089 | 495113.10 | 1291744.85 | Картометрический метод | 5.0 | - |
| 6090 | 495114.86 | 1291773.48 | Картометрический метод | 5.0 | - |
| 6091 | 495117.26 | 1291819.46 | Картометрический метод | 5.0 | - |
| 6092 | 495117.44 | 1291833.30 | Картометрический метод | 5.0 | - |
| 6093 | 495118.37 | 1291877.95 | Картометрический метод | 5.0 | - |
| 6094 | 495117.94 | 1291877.94 | Картометрический метод | 5.0 | - |
| 6095 | 495118.44 | 1291881.06 | Картометрический метод | 5.0 | - |
| 6096 | 495090.45 | 1291882.05 | Картометрический метод | 5.0 | - |
| 6097 | 495090.32 | 1291878.39 | Картометрический метод | 5.0 | - |

2. Сведения о характерных точках границ объекта

| Обозначение характерных точек границ | Координаты, м | | Метод определения координат характерной точки | Средняя квадратическая погрешность положения характерной точки (Mt), м | Описание обозначения точки на местности (при наличии) |
|---|---|---|---|---|---|
| | X | Y | | | |
| 1 | 2 | 3 | 4 | 5 | 6 |
| 6098 | 495081.84 | 1291878.84 | Картометрический метод | 5.0 | - |
| 6099 | 495056.85 | 1291880.16 | Картометрический метод | 5.0 | - |
| 6100 | 495036.98 | 1291828.76 | Картометрический метод | 5.0 | - |
| 6101 | 495026.01 | 1291783.32 | Картометрический метод | 5.0 | - |
| 6085 | 495022.54 | 1291706.01 | Картометрический метод | 5.0 | - |
| 6102 | 494966.86 | 1291944.39 | Картометрический метод | 5.0 | - |
| 6103 | 494967.34 | 1291938.75 | Картометрический метод | 5.0 | - |
| 6104 | 494967.51 | 1291938.76 | Картометрический метод | 5.0 | - |
| 6105 | 494969.18 | 1291938.58 | Картометрический метод | 5.0 | - |
| 6106 | 494963.77 | 1291906.19 | Картометрический метод | 5.0 | - |
| 6107 | 494977.58 | 1291904.08 | Картометрический метод | 5.0 | - |
| 6108 | 494998.43 | 1291902.38 | Картометрический метод | 5.0 | - |
| 6109 | 495012.36 | 1291901.44 | Картометрический метод | 5.0 | - |
| 6110 | 494993.31 | 1291948.96 | Картометрический метод | 5.0 | - |
| 6102 | 494966.86 | 1291944.39 | Картометрический метод | 5.0 | - |
| 6111 | 494923.50 | 1291916.43 | Картометрический метод | 5.0 | - |
| 6112 | 494928.64 | 1291961.31 | Картометрический метод | 5.0 | - |
| 6113 | 494872.44 | 1291965.90 | Картометрический метод | 5.0 | - |
| 6114 | 494853.45 | 1291966.99 | Картометрический метод | 5.0 | - |
| 6115 | 494834.03 | 1291966.60 | Картометрический метод | 5.0 | - |
| 6116 | 494829.87 | 1291962.91 | Картометрический метод | 5.0 | - |
| 6117 | 494823.05 | 1291915.42 | Картометрический метод | 5.0 | - |
| 6118 | 494844.20 | 1291917.04 | Картометрический метод | 5.0 | - |
| 6119 | 494843.54 | 1291913.45 | Картометрический метод | 5.0 | - |
| 6120 | 494862.56 | 1291914.33 | Картометрический метод | 5.0 | - |

2. Сведения о характерных точках границ объекта

| Обозначение характерных точек границ | Координаты, м | | Метод определения координат характерной точки | Средняя квадратическая погрешность положения характерной точки (Mt), м | Описание обозначения точки на местности (при наличии) |
|---|---|---|---|---|---|
| | X | Y | | | |
| 1 | 2 | 3 | 4 | 5 | 6 |
| 6121 | 494863.30 | 1291918.22 | Картометрический метод | 5.0 | - |
| 6122 | 494882.80 | 1291919.06 | Картометрический метод | 5.0 | - |
| 6123 | 494896.88 | 1291918.92 | Картометрический метод | 5.0 | - |
| 6124 | 494914.46 | 1291917.84 | Картометрический метод | 5.0 | - |
| 6111 | 494923.50 | 1291916.43 | Картометрический метод | 5.0 | - |
| 6125 | 494992.05 | 1292080.77 | Картометрический метод | 5.0 | - |
| 6126 | 494988.47 | 1292080.14 | Картометрический метод | 5.0 | - |
| 6127 | 494807.67 | 1292034.15 | Картометрический метод | 5.0 | - |
| 6128 | 494824.59 | 1291978.58 | Картометрический метод | 5.0 | - |
| 6129 | 494887.66 | 1291979.16 | Картометрический метод | 5.0 | - |
| 6130 | 494917.49 | 1291976.55 | Картометрический метод | 5.0 | - |
| 6131 | 494923.09 | 1291996.23 | Картометрический метод | 5.0 | - |
| 6132 | 494934.54 | 1292029.39 | Картометрический метод | 5.0 | - |
| 6133 | 494936.94 | 1292040.16 | Картометрический метод | 5.0 | - |
| 6134 | 494947.42 | 1292037.93 | Картометрический метод | 5.0 | - |
| 6135 | 494946.48 | 1292036.51 | Картометрический метод | 5.0 | - |
| 6136 | 494944.42 | 1292023.85 | Картометрический метод | 5.0 | - |
| 6137 | 494944.97 | 1292017.85 | Картометрический метод | 5.0 | - |
| 6138 | 494935.52 | 1291996.60 | Картометрический метод | 5.0 | - |
| 6139 | 494929.87 | 1291974.01 | Картометрический метод | 5.0 | - |
| 6140 | 494978.17 | 1291969.55 | Картометрический метод | 5.0 | - |
| 6141 | 495001.02 | 1291972.73 | Картометрический метод | 5.0 | - |
| 6142 | 495027.73 | 1291992.68 | Картометрический метод | 5.0 | - |
| 6143 | 495057.92 | 1292015.24 | Картометрический метод | 5.0 | - |
| 6144 | 495059.72 | 1292016.58 | Картометрический метод | 5.0 | - |

2. Сведения о характерных точках границ объекта

| Обозначение характерных точек границ | Координаты, м | | Метод определения координат характерной точки | Средняя квадратическая погрешность положения характерной точки (Mt), м | Описание обозначения точки на местности (при наличии) |
|---|---|---|---|---|---|
| | X | Y | | | |
| 1 | 2 | 3 | 4 | 5 | 6 |
| 6145 | 495070.04 | 1292048.04 | Картометрический метод | 5.0 | - |
| 6146 | 495070.59 | 1292053.25 | Картометрический метод | 5.0 | - |
| 6147 | 495073.21 | 1292077.81 | Картометрический метод | 5.0 | - |
| 6148 | 495046.56 | 1292082.26 | Картометрический метод | 5.0 | - |
| 6149 | 495000.93 | 1292074.18 | Картометрический метод | 5.0 | - |
| 6150 | 494993.96 | 1292074.36 | Картометрический метод | 5.0 | - |
| 6125 | 494992.05 | 1292080.77 | Картометрический метод | 5.0 | - |
| 6151 | 495154.49 | 1292076.07 | Картометрический метод | 5.0 | - |
| 6152 | 495153.55 | 1292078.61 | Картометрический метод | 5.0 | - |
| 6153 | 495147.09 | 1292096.65 | Картометрический метод | 5.0 | - |
| 6154 | 495143.66 | 1292107.55 | Картометрический метод | 5.0 | - |
| 6155 | 495070.07 | 1292094.55 | Картометрический метод | 5.0 | - |
| 6156 | 495080.74 | 1292089.33 | Картометрический метод | 5.0 | - |
| 6157 | 495082.48 | 1292088.00 | Картометрический метод | 5.0 | - |
| 6158 | 495083.46 | 1292086.52 | Картометрический метод | 5.0 | - |
| 6159 | 495084.02 | 1292083.94 | Картометрический метод | 5.0 | - |
| 6160 | 495082.19 | 1292067.51 | Картометрический метод | 5.0 | - |
| 6161 | 495126.33 | 1292066.57 | Картометрический метод | 5.0 | - |
| 6151 | 495154.49 | 1292076.07 | Картометрический метод | 5.0 | - |
| 6162 | 495207.07 | 1292010.62 | Картометрический метод | 5.0 | - |
| 6163 | 495289.17 | 1292049.28 | Картометрический метод | 5.0 | - |
| 6164 | 495311.93 | 1292054.32 | Картометрический метод | 5.0 | - |
| 6165 | 495350.24 | 1292056.53 | Картометрический метод | 5.0 | - |
| 6166 | 495359.24 | 1292058.07 | Картометрический метод | 5.0 | - |
| 6167 | 495360.61 | 1292030.97 | Картометрический метод | 5.0 | - |

2. Сведения о характерных точках границ объекта

| Обозначение характерных точек границ | Координаты, м | | Метод определения координат характерной точки | Средняя квадратическая погрешность положения характерной точки (Mt), м | Описание обозначения точки на местности (при наличии) |
|---|---|---|---|---|---|
| | X | Y | | | |
| 1 | 2 | 3 | 4 | 5 | 6 |
| 6168 | 495390.26 | 1292036.45 | Картометрический метод | 5.0 | - |
| 6169 | 495399.49 | 1292038.16 | Картометрический метод | 5.0 | - |
| 6170 | 495403.56 | 1292036.80 | Картометрический метод | 5.0 | - |
| 6171 | 495434.41 | 1292002.23 | Картометрический метод | 5.0 | - |
| 6172 | 495436.35 | 1291997.30 | Картометрический метод | 5.0 | - |
| 6173 | 495452.44 | 1291979.58 | Картометрический метод | 5.0 | - |
| 6174 | 495455.60 | 1291981.68 | Картометрический метод | 5.0 | - |
| 6175 | 495473.90 | 1291992.27 | Картометрический метод | 5.0 | - |
| 6176 | 495466.30 | 1292006.65 | Картометрический метод | 5.0 | - |
| 6177 | 495458.35 | 1292025.62 | Картометрический метод | 5.0 | - |
| 6178 | 495455.97 | 1292024.42 | Картометрический метод | 5.0 | - |
| 6179 | 495455.74 | 1292029.14 | Картометрический метод | 5.0 | - |
| 6180 | 495456.02 | 1292035.05 | Картометрический метод | 5.0 | - |
| 6181 | 495457.24 | 1292042.24 | Картометрический метод | 5.0 | - |
| 6182 | 495459.53 | 1292049.53 | Картометрический метод | 5.0 | - |
| 6183 | 495462.37 | 1292055.46 | Картометрический метод | 5.0 | - |
| 6184 | 495464.00 | 1292054.29 | Картометрический метод | 5.0 | - |
| 6185 | 495480.23 | 1292076.86 | Картометрический метод | 5.0 | - |
| 6186 | 495490.82 | 1292091.58 | Картометрический метод | 5.0 | - |
| 6187 | 495494.26 | 1292098.04 | Картометрический метод | 5.0 | - |
| 6188 | 495508.11 | 1292116.13 | Картометрический метод | 5.0 | - |
| 6189 | 495510.38 | 1292124.89 | Картометрический метод | 5.0 | - |
| 6190 | 495520.63 | 1292137.80 | Картометрический метод | 5.0 | - |
| 6191 | 495523.32 | 1292135.99 | Картометрический метод | 5.0 | - |
| 6192 | 495530.91 | 1292145.52 | Картометрический метод | 5.0 | - |

2. Сведения о характерных точках границ объекта

| Обозначение характерных точек границ | Координаты, м | | Метод определения координат характерной точки | Средняя квадратическая погрешность положения характерной точки (Mt), м | Описание обозначения точки на местности (при наличии) |
|---|---|---|---|---|---|
| | X | Y | | | |
| 1 | 2 | 3 | 4 | 5 | 6 |
| 6193 | 495546.09 | 1292152.66 | Картометрический метод | 5.0 | - |
| 6194 | 495558.44 | 1292157.43 | Картометрический метод | 5.0 | - |
| 6195 | 495572.64 | 1292161.80 | Картометрический метод | 5.0 | - |
| 6196 | 495572.64 | 1292159.78 | Картометрический метод | 5.0 | - |
| 6197 | 495591.16 | 1292163.50 | Картометрический метод | 5.0 | - |
| 6198 | 495632.53 | 1292171.83 | Картометрический метод | 5.0 | - |
| 6199 | 495631.55 | 1292173.83 | Картометрический метод | 5.0 | - |
| 6200 | 495638.53 | 1292174.91 | Картометрический метод | 5.0 | - |
| 6201 | 495645.93 | 1292164.43 | Картометрический метод | 5.0 | - |
| 6202 | 495643.28 | 1292164.01 | Картометрический метод | 5.0 | - |
| 6203 | 495591.80 | 1292153.51 | Картометрический метод | 5.0 | - |
| 6204 | 495584.48 | 1292152.01 | Картометрический метод | 5.0 | - |
| 6205 | 495574.14 | 1292149.91 | Картометрический метод | 5.0 | - |
| 6206 | 495563.61 | 1292146.57 | Картометрический метод | 5.0 | - |
| 6207 | 495551.37 | 1292141.91 | Картометрический метод | 5.0 | - |
| 6208 | 495538.30 | 1292135.94 | Картометрический метод | 5.0 | - |
| 6209 | 495533.27 | 1292129.29 | Картометрический метод | 5.0 | - |
| 6210 | 495549.65 | 1292118.26 | Картометрический метод | 5.0 | - |
| 6211 | 495561.48 | 1292107.44 | Картометрический метод | 5.0 | - |
| 6212 | 495551.20 | 1292097.83 | Картометрический метод | 5.0 | - |
| 6213 | 495525.17 | 1292077.95 | Картометрический метод | 5.0 | - |
| 6214 | 495506.60 | 1292096.38 | Картометрический метод | 5.0 | - |
| 6215 | 495474.88 | 1292052.29 | Картометрический метод | 5.0 | - |
| 6216 | 495472.04 | 1292051.30 | Картометрический метод | 5.0 | - |
| 6217 | 495470.24 | 1292045.61 | Картометрический метод | 5.0 | - |

2. Сведения о характерных точках границ объекта

| Обозначение характерных точек границ | Координаты, м | | Метод определения координат характерной точки | Средняя квадратическая погрешность положения характерной точки (Mt), м | Описание обозначения точки на местности (при наличии) |
|---|---|---|---|---|---|
| | X | Y | | | |
| 1 | 2 | 3 | 4 | 5 | 6 |
| 6218 | 495468.32 | 1292022.85 | Картометрический метод | 5.0 | - |
| 6219 | 495484.59 | 1291997.89 | Картометрический метод | 5.0 | - |
| 6220 | 495491.10 | 1292001.28 | Картометрический метод | 5.0 | - |
| 6221 | 495494.64 | 1291996.16 | Картометрический метод | 5.0 | - |
| 6222 | 495507.77 | 1292003.31 | Картометрический метод | 5.0 | - |
| 6223 | 495507.98 | 1292003.44 | Картометрический метод | 5.0 | - |
| 6224 | 495516.90 | 1292009.24 | Картометрический метод | 5.0 | - |
| 6225 | 495543.07 | 1292030.96 | Картометрический метод | 5.0 | - |
| 6226 | 495539.38 | 1292034.58 | Картометрический метод | 5.0 | - |
| 6227 | 495544.19 | 1292038.25 | Картометрический метод | 5.0 | - |
| 6228 | 495548.07 | 1292042.23 | Картометрический метод | 5.0 | - |
| 6229 | 495549.19 | 1292041.79 | Картометрический метод | 5.0 | - |
| 6230 | 495564.55 | 1292055.52 | Картометрический метод | 5.0 | - |
| 6231 | 495573.10 | 1292065.37 | Картометрический метод | 5.0 | - |
| 6232 | 495575.85 | 1292062.75 | Картометрический метод | 5.0 | - |
| 6233 | 495591.16 | 1292079.24 | Картометрический метод | 5.0 | - |
| 6234 | 495588.56 | 1292081.70 | Картометрический метод | 5.0 | - |
| 6235 | 495599.23 | 1292093.00 | Картометрический метод | 5.0 | - |
| 6236 | 495618.46 | 1292107.94 | Картометрический метод | 5.0 | - |
| 6237 | 495620.94 | 1292103.95 | Картометрический метод | 5.0 | - |
| 6238 | 495640.35 | 1292115.40 | Картометрический метод | 5.0 | - |
| 6239 | 495637.64 | 1292120.08 | Картометрический метод | 5.0 | - |
| 6240 | 495684.02 | 1292147.96 | Картометрический метод | 5.0 | - |
| 6241 | 495685.99 | 1292148.85 | Картометрический метод | 5.0 | - |
| 6242 | 495670.94 | 1292187.52 | Картометрический метод | 5.0 | - |

2. Сведения о характерных точках границ объекта

| Обозначение характерных точек границ | Координаты, м | | Метод определения координат характерной точки | Средняя квадратическая погрешность положения характерной точки (Mt), м | Описание обозначения точки на местности (при наличии) |
|---|---|---|---|---|---|
| | X | Y | | | |
| 1 | 2 | 3 | 4 | 5 | 6 |
| 6243 | 495682.81 | 1292192.14 | Картометрический метод | 5.0 | - |
| 6244 | 495618.18 | 1292189.16 | Картометрический метод | 5.0 | - |
| 6245 | 495618.83 | 1292206.44 | Картометрический метод | 5.0 | - |
| 6246 | 495574.32 | 1292200.39 | Картометрический метод | 5.0 | - |
| 6247 | 495400.44 | 1292176.76 | Картометрический метод | 5.0 | - |
| 6248 | 495405.35 | 1292157.02 | Картометрический метод | 5.0 | - |
| 6249 | 495405.95 | 1292154.60 | Картометрический метод | 5.0 | - |
| 6250 | 495415.01 | 1292118.81 | Картометрический метод | 5.0 | - |
| 6251 | 495389.93 | 1292098.36 | Картометрический метод | 5.0 | - |
| 6252 | 495311.44 | 1292103.84 | Картометрический метод | 5.0 | - |
| 6253 | 495239.68 | 1292097.14 | Картометрический метод | 5.0 | - |
| 6254 | 495176.82 | 1292075.92 | Картометрический метод | 5.0 | - |
| 6255 | 495187.39 | 1292050.99 | Картометрический метод | 5.0 | - |
| 6256 | 495198.69 | 1292055.15 | Картометрический метод | 5.0 | - |
| 6257 | 495208.34 | 1292035.36 | Картометрический метод | 5.0 | - |
| 6162 | 495207.07 | 1292010.62 | Картометрический метод | 5.0 | - |
| 6258 | 495245.23 | 1291907.67 | Картометрический метод | 5.0 | - |
| 6259 | 495306.02 | 1291922.01 | Картометрический метод | 5.0 | - |
| 6260 | 495306.08 | 1291927.70 | Картометрический метод | 5.0 | - |
| 6261 | 495362.40 | 1291938.80 | Картометрический метод | 5.0 | - |
| 6262 | 495382.50 | 1291944.88 | Картометрический метод | 5.0 | - |
| 6263 | 495383.52 | 1291939.68 | Картометрический метод | 5.0 | - |
| 6264 | 495388.69 | 1291940.85 | Картометрический метод | 5.0 | - |
| 6265 | 495432.14 | 1291961.29 | Картометрический метод | 5.0 | - |
| 6266 | 495443.75 | 1291967.51 | Картометрический метод | 5.0 | - |

2. Сведения о характерных точках границ объекта

| Обозначение характерных точек границ | Координаты, м | | Метод определения координат характерной точки | Средняя квадратическая погрешность положения характерной точки (Mt), м | Описание обозначения точки на местности (при наличии) |
|---|---|---|---|---|---|
| | X | Y | | | |
| 1 | 2 | 3 | 4 | 5 | 6 |
| 6267 | 495441.72 | 1291972.46 | Картометрический метод | 5.0 | - |
| 6268 | 495436.18 | 1291985.98 | Картометрический метод | 5.0 | - |
| 6269 | 495421.37 | 1291996.95 | Картометрический метод | 5.0 | - |
| 6270 | 495396.27 | 1292026.21 | Картометрический метод | 5.0 | - |
| 6271 | 495362.70 | 1292021.38 | Картометрический метод | 5.0 | - |
| 6272 | 495349.18 | 1292019.43 | Картометрический метод | 5.0 | - |
| 6273 | 495347.96 | 1292046.52 | Картометрический метод | 5.0 | - |
| 6274 | 495302.07 | 1292040.21 | Картометрический метод | 5.0 | - |
| 6275 | 495286.05 | 1292036.37 | Картометрический метод | 5.0 | - |
| 6276 | 495246.15 | 1292014.95 | Картометрический метод | 5.0 | - |
| 6277 | 495215.98 | 1291999.28 | Картометрический метод | 5.0 | - |
| 6278 | 495206.21 | 1291993.89 | Картометрический метод | 5.0 | - |
| 6279 | 495204.45 | 1291959.58 | Картометрический метод | 5.0 | - |
| 6280 | 495195.56 | 1291909.51 | Картометрический метод | 5.0 | - |
| 6281 | 495205.19 | 1291910.71 | Картометрический метод | 5.0 | - |
| 6282 | 495243.79 | 1291912.98 | Картометрический метод | 5.0 | - |
| 6258 | 495245.23 | 1291907.67 | Картометрический метод | 5.0 | - |
| 6283 | 495126.06 | 1291763.88 | Картометрический метод | 5.0 | - |
| 6284 | 495146.45 | 1291771.50 | Картометрический метод | 5.0 | - |
| 6285 | 495205.50 | 1291798.57 | Картометрический метод | 5.0 | - |
| 6286 | 495240.13 | 1291813.53 | Картометрический метод | 5.0 | - |
| 6287 | 495293.93 | 1291836.80 | Картометрический метод | 5.0 | - |
| 6288 | 495297.17 | 1291824.82 | Картометрический метод | 5.0 | - |
| 6289 | 495311.99 | 1291828.82 | Картометрический метод | 5.0 | - |
| 6290 | 495326.13 | 1291832.63 | Картометрический метод | 5.0 | - |

2. Сведения о характерных точках границ объекта

| Обозначение характерных точек границ | Координаты, м | | Метод определения координат характерной точки | Средняя квадратическая погрешность положения характерной точки (Mt), м | Описание обозначения точки на местности (при наличии) |
|---|---|---|---|---|---|
| | X | Y | | | |
| 1 | 2 | 3 | 4 | 5 | 6 |
| 6291 | 495329.54 | 1291812.26 | Картометрический метод | 5.0 | - |
| 6292 | 495347.90 | 1291814.49 | Картометрический метод | 5.0 | - |
| 6293 | 495438.15 | 1291820.41 | Картометрический метод | 5.0 | - |
| 6294 | 495439.73 | 1291820.77 | Картометрический метод | 5.0 | - |
| 6295 | 495444.96 | 1291797.92 | Картометрический метод | 5.0 | - |
| 6296 | 495454.70 | 1291800.13 | Картометрический метод | 5.0 | - |
| 6297 | 495468.84 | 1291801.56 | Картометрический метод | 5.0 | - |
| 6298 | 495477.63 | 1291791.58 | Картометрический метод | 5.0 | - |
| 6299 | 495494.56 | 1291791.71 | Картометрический метод | 5.0 | - |
| 6300 | 495503.87 | 1291805.66 | Картометрический метод | 5.0 | - |
| 6301 | 495502.58 | 1291815.90 | Картометрический метод | 5.0 | - |
| 6302 | 495495.04 | 1291875.56 | Картометрический метод | 5.0 | - |
| 6303 | 495489.82 | 1291909.32 | Картометрический метод | 5.0 | - |
| 6304 | 495496.91 | 1291929.76 | Картометрический метод | 5.0 | - |
| 6305 | 495498.64 | 1291936.72 | Картометрический метод | 5.0 | - |
| 6306 | 495498.64 | 1291952.50 | Картометрический метод | 5.0 | - |
| 6307 | 495495.71 | 1291962.39 | Картометрический метод | 5.0 | - |
| 6308 | 495488.55 | 1291978.52 | Картометрический метод | 5.0 | - |
| 6309 | 495483.86 | 1291976.08 | Картометрический метод | 5.0 | - |
| 6310 | 495465.66 | 1291965.55 | Картометрический метод | 5.0 | - |
| 6311 | 495458.41 | 1291960.78 | Картометрический метод | 5.0 | - |
| 6312 | 495441.08 | 1291949.39 | Картометрический метод | 5.0 | - |
| 6313 | 495422.72 | 1291939.59 | Картометрический метод | 5.0 | - |
| 6314 | 495417.07 | 1291938.27 | Картометрический метод | 5.0 | - |
| 6315 | 495417.06 | 1291938.27 | Картометрический метод | 5.0 | - |

2. Сведения о характерных точках границ объекта

| Обозначение характерных точек границ | Координаты, м | | Метод определения координат характерной точки | Средняя квадратическая погрешность положения характерной точки (Mt), м | Описание обозначения точки на местности (при наличии) |
|---|---|---|---|---|---|
| | X | Y | | | |
| 1 | 2 | 3 | 4 | 5 | 6 |
| 6316 | 495411.03 | 1291936.87 | Картометрический метод | 5.0 | - |
| 6317 | 495411.49 | 1291934.89 | Картометрический метод | 5.0 | - |
| 6318 | 495408.07 | 1291933.00 | Картометрический метод | 5.0 | - |
| 6319 | 495383.20 | 1291927.12 | Картометрический метод | 5.0 | - |
| 6320 | 495359.62 | 1291921.57 | Картометрический метод | 5.0 | - |
| 6321 | 495328.29 | 1291915.07 | Картометрический метод | 5.0 | - |
| 6322 | 495328.71 | 1291913.03 | Картометрический метод | 5.0 | - |
| 6323 | 495305.60 | 1291908.63 | Картометрический метод | 5.0 | - |
| 6324 | 495305.28 | 1291909.84 | Картометрический метод | 5.0 | - |
| 6325 | 495290.44 | 1291905.82 | Картометрический метод | 5.0 | - |
| 6326 | 495279.64 | 1291902.90 | Картометрический метод | 5.0 | - |
| 6327 | 495276.56 | 1291902.23 | Картометрический метод | 5.0 | - |
| 6328 | 495241.37 | 1291894.57 | Картометрический метод | 5.0 | - |
| 6329 | 495216.48 | 1291892.07 | Картометрический метод | 5.0 | - |
| 6330 | 495192.82 | 1291890.03 | Картометрический метод | 5.0 | - |
| 6331 | 495175.93 | 1291885.86 | Картометрический метод | 5.0 | - |
| 6332 | 495141.66 | 1291879.39 | Картометрический метод | 5.0 | - |
| 6333 | 495129.81 | 1291853.91 | Картометрический метод | 5.0 | - |
| 6334 | 495131.04 | 1291849.36 | Картометрический метод | 5.0 | - |
| 6335 | 495129.72 | 1291836.84 | Картометрический метод | 5.0 | - |
| 6336 | 495128.59 | 1291825.87 | Картометрический метод | 5.0 | - |
| 6337 | 495125.27 | 1291771.68 | Картометрический метод | 5.0 | - |
| 6338 | 495126.44 | 1291771.67 | Картометрический метод | 5.0 | - |
| 6283 | 495126.06 | 1291763.88 | Картометрический метод | 5.0 | - |
| 6339 | 495513.68 | 1291824.11 | Картометрический метод | 5.0 | - |

2. Сведения о характерных точках границ объекта

| Обозначение характерных точек границ | Координаты, м | | Метод определения координат характерной точки | Средняя квадратическая погрешность положения характерной точки (Mt), м | Описание обозначения точки на местности (при наличии) |
|---|---|---|---|---|---|
| | X | Y | | | |
| 1 | 2 | 3 | 4 | 5 | 6 |
| 6340 | 495515.18 | 1291825.22 | Картометрический метод | 5.0 | - |
| 6341 | 495511.76 | 1291831.44 | Картометрический метод | 5.0 | - |
| 6342 | 495512.44 | 1291851.62 | Картометрический метод | 5.0 | - |
| 6343 | 495512.80 | 1291855.00 | Картометрический метод | 5.0 | - |
| 6344 | 495514.18 | 1291855.00 | Картометрический метод | 5.0 | - |
| 6345 | 495539.16 | 1291855.02 | Картометрический метод | 5.0 | - |
| 6346 | 495539.16 | 1291870.97 | Картометрический метод | 5.0 | - |
| 6347 | 495575.20 | 1291871.18 | Картометрический метод | 5.0 | - |
| 6348 | 495601.28 | 1291871.19 | Картометрический метод | 5.0 | - |
| 6349 | 495600.01 | 1291904.26 | Картометрический метод | 5.0 | - |
| 6350 | 495570.00 | 1291902.02 | Картометрический метод | 5.0 | - |
| 6351 | 495570.40 | 1291899.63 | Картометрический метод | 5.0 | - |
| 6352 | 495564.63 | 1291899.20 | Картометрический метод | 5.0 | - |
| 6353 | 495534.94 | 1291897.83 | Картометрический метод | 5.0 | - |
| 6354 | 495528.67 | 1291898.16 | Картометрический метод | 5.0 | - |
| 6355 | 495524.50 | 1291898.55 | Картометрический метод | 5.0 | - |
| 6356 | 495520.86 | 1291898.99 | Картометрический метод | 5.0 | - |
| 6357 | 495517.23 | 1291899.52 | Картометрический метод | 5.0 | - |
| 6358 | 495517.45 | 1291902.31 | Картометрический метод | 5.0 | - |
| 6359 | 495497.83 | 1291901.87 | Картометрический метод | 5.0 | - |
| 6360 | 495504.78 | 1291854.99 | Картометрический метод | 5.0 | - |
| 6361 | 495507.22 | 1291855.00 | Картометрический метод | 5.0 | - |
| 6362 | 495511.12 | 1291830.01 | Картометрический метод | 5.0 | - |
| 6339 | 495513.68 | 1291824.11 | Картометрический метод | 5.0 | - |
| 6363 | 495714.13 | 1291981.43 | Картометрический метод | 5.0 | - |

2. Сведения о характерных точках границ объекта

| Обозначение характерных точек границ | Координаты, м | | Метод определения координат характерной точки | Средняя квадратическая погрешность положения характерной точки (Mt), м | Описание обозначения точки на местности (при наличии) |
|---|---|---|---|---|---|
| | X | Y | | | |
| 1 | 2 | 3 | 4 | 5 | 6 |
| 6364 | 495695.72 | 1291989.11 | Картометрический метод | 5.0 | - |
| 6365 | 495695.65 | 1291985.64 | Картометрический метод | 5.0 | - |
| 6366 | 495671.07 | 1291986.54 | Картометрический метод | 5.0 | - |
| 6367 | 495670.58 | 1291986.55 | Картометрический метод | 5.0 | - |
| 6368 | 495669.81 | 1291980.41 | Картометрический метод | 5.0 | - |
| 6369 | 495666.71 | 1291979.90 | Картометрический метод | 5.0 | - |
| 6370 | 495639.47 | 1291975.48 | Картометрический метод | 5.0 | - |
| 6371 | 495641.87 | 1291990.98 | Картометрический метод | 5.0 | - |
| 6372 | 495648.64 | 1292011.71 | Картометрический метод | 5.0 | - |
| 6373 | 495669.44 | 1292008.54 | Картометрический метод | 5.0 | - |
| 6374 | 495664.79 | 1292020.94 | Картометрический метод | 5.0 | - |
| 6375 | 495665.16 | 1292022.18 | Картометрический метод | 5.0 | - |
| 6376 | 495656.77 | 1292023.34 | Картометрический метод | 5.0 | - |
| 6377 | 495652.46 | 1292023.60 | Картометрический метод | 5.0 | - |
| 6378 | 495629.47 | 1292027.63 | Картометрический метод | 5.0 | - |
| 6379 | 495623.34 | 1292028.16 | Картометрический метод | 5.0 | - |
| 6380 | 495614.94 | 1292030.94 | Картометрический метод | 5.0 | - |
| 6381 | 495601.86 | 1292037.52 | Картометрический метод | 5.0 | - |
| 6382 | 495587.32 | 1292052.76 | Картометрический метод | 5.0 | - |
| 6383 | 495583.08 | 1292057.21 | Картометрический метод | 5.0 | - |
| 6384 | 495566.48 | 1292041.26 | Картометрический метод | 5.0 | - |
| 6385 | 495597.72 | 1292011.87 | Картометрический метод | 5.0 | - |
| 6386 | 495616.24 | 1291985.46 | Картометрический метод | 5.0 | - |
| 6387 | 495605.15 | 1291976.40 | Картометрический метод | 5.0 | - |
| 6388 | 495583.42 | 1292000.75 | Картометрический метод | 5.0 | - |

2. Сведения о характерных точках границ объекта

| Обозначение характерных точек границ | Координаты, м | | Метод определения координат характерной точки | Средняя квадратическая погрешность положения характерной точки (Mt), м | Описание обозначения точки на местности (при наличии) |
|---|---|---|---|---|---|
| | X | Y | | | |
| 1 | 2 | 3 | 4 | 5 | 6 |
| 6389 | 495565.10 | 1292021.28 | Картометрический метод | 5.0 | - |
| 6390 | 495559.81 | 1292026.26 | Картометрический метод | 5.0 | - |
| 6391 | 495559.35 | 1292025.88 | Картометрический метод | 5.0 | - |
| 6392 | 495559.35 | 1292025.89 | Картометрический метод | 5.0 | - |
| 6393 | 495556.58 | 1292028.45 | Картометрический метод | 5.0 | - |
| 6394 | 495555.15 | 1292029.77 | Картометрический метод | 5.0 | - |
| 6395 | 495550.46 | 1292025.71 | Картометрический метод | 5.0 | - |
| 6396 | 495545.77 | 1292021.65 | Картометрический метод | 5.0 | - |
| 6397 | 495546.31 | 1292020.97 | Картометрический метод | 5.0 | - |
| 6398 | 495544.80 | 1292019.70 | Картометрический метод | 5.0 | - |
| 6399 | 495547.68 | 1292016.06 | Картометрический метод | 5.0 | - |
| 6400 | 495535.20 | 1292005.56 | Картометрический метод | 5.0 | - |
| 6401 | 495522.63 | 1291996.72 | Картометрический метод | 5.0 | - |
| 6402 | 495504.66 | 1291986.93 | Картометрический метод | 5.0 | - |
| 6403 | 495499.18 | 1291984.07 | Картометрический метод | 5.0 | - |
| 6404 | 495507.48 | 1291964.92 | Картометрический метод | 5.0 | - |
| 6405 | 495508.30 | 1291950.97 | Картометрический метод | 5.0 | - |
| 6406 | 495508.78 | 1291935.48 | Картометрический метод | 5.0 | - |
| 6407 | 495508.79 | 1291927.79 | Картометрический метод | 5.0 | - |
| 6408 | 495504.34 | 1291914.70 | Картометрический метод | 5.0 | - |
| 6409 | 495507.97 | 1291913.69 | Картометрический метод | 5.0 | - |
| 6410 | 495514.45 | 1291912.19 | Картометрический метод | 5.0 | - |
| 6411 | 495521.99 | 1291910.90 | Картометрический метод | 5.0 | - |
| 6412 | 495528.35 | 1291910.18 | Картометрический метод | 5.0 | - |
| 6413 | 495527.94 | 1291909.15 | Картометрический метод | 5.0 | - |

2. Сведения о характерных точках границ объекта

| Обозначение характерных точек границ | Координаты, м | | Метод определения координат характерной точки | Средняя квадратическая погрешность положения характерной точки (Mt), м | Описание обозначения точки на местности (при наличии) |
|---|---|---|---|---|---|
| | X | Y | | | |
| 1 | 2 | 3 | 4 | 5 | 6 |
| 6414 | 495537.46 | 1291906.74 | Картометрический метод | 5.0 | - |
| 6415 | 495560.22 | 1291908.72 | Картометрический метод | 5.0 | - |
| 6416 | 495579.48 | 1291910.39 | Картометрический метод | 5.0 | - |
| 6417 | 495605.41 | 1291912.64 | Картометрический метод | 5.0 | - |
| 6418 | 495612.99 | 1291918.28 | Картометрический метод | 5.0 | - |
| 6419 | 495619.21 | 1291923.34 | Картометрический метод | 5.0 | - |
| 6420 | 495663.08 | 1291929.88 | Картометрический метод | 5.0 | - |
| 6421 | 495668.62 | 1291931.04 | Картометрический метод | 5.0 | - |
| 6422 | 495668.20 | 1291926.94 | Картометрический метод | 5.0 | - |
| 6423 | 495693.97 | 1291933.14 | Картометрический метод | 5.0 | - |
| 6424 | 495694.07 | 1291935.85 | Картометрический метод | 5.0 | - |
| 6425 | 495711.76 | 1291939.30 | Картометрический метод | 5.0 | - |
| 6426 | 495713.56 | 1291969.38 | Картометрический метод | 5.0 | - |
| 6363 | 495714.13 | 1291981.43 | Картометрический метод | 5.0 | - |
| 6427 | 495667.35 | 1292029.44 | Картометрический метод | 5.0 | - |
| 6428 | 495667.80 | 1292033.45 | Картометрический метод | 5.0 | - |
| 6429 | 495669.12 | 1292035.31 | Картометрический метод | 5.0 | - |
| 6430 | 495671.48 | 1292043.13 | Картометрический метод | 5.0 | - |
| 6431 | 495669.97 | 1292044.79 | Картометрический метод | 5.0 | - |
| 6432 | 495673.03 | 1292048.30 | Картометрический метод | 5.0 | - |
| 6433 | 495686.11 | 1292091.70 | Картометрический метод | 5.0 | - |
| 6434 | 495690.59 | 1292104.65 | Картометрический метод | 5.0 | - |
| 6435 | 495684.74 | 1292100.60 | Картометрический метод | 5.0 | - |
| 6436 | 495671.23 | 1292094.55 | Картометрический метод | 5.0 | - |
| 6437 | 495651.97 | 1292087.48 | Картометрический метод | 5.0 | - |

2. Сведения о характерных точках границ объекта

| Обозначение характерных точек границ | Координаты, м | | Метод определения координат характерной точки | Средняя квадратическая погрешность положения характерной точки (Mt), м | Описание обозначения точки на местности (при наличии) |
|---|---|---|---|---|---|
| | X | Y | | | |
| 1 | 2 | 3 | 4 | 5 | 6 |
| 6438 | 495649.58 | 1292091.04 | Картометрический метод | 5.0 | - |
| 6439 | 495639.17 | 1292084.20 | Картометрический метод | 5.0 | - |
| 6440 | 495632.35 | 1292085.09 | Картометрический метод | 5.0 | - |
| 6441 | 495627.64 | 1292091.00 | Картометрический метод | 5.0 | - |
| 6442 | 495624.72 | 1292088.74 | Картометрический метод | 5.0 | - |
| 6443 | 495631.30 | 1292081.00 | Картометрический метод | 5.0 | - |
| 6444 | 495619.90 | 1292061.00 | Картометрический метод | 5.0 | - |
| 6445 | 495625.20 | 1292055.00 | Картометрический метод | 5.0 | - |
| 6446 | 495618.40 | 1292050.00 | Картометрический метод | 5.0 | - |
| 6447 | 495614.00 | 1292055.00 | Картометрический метод | 5.0 | - |
| 6448 | 495605.60 | 1292047.00 | Картометрический метод | 5.0 | - |
| 6449 | 495605.30 | 1292046.53 | Картометрический метод | 5.0 | - |
| 6450 | 495623.65 | 1292037.20 | Картометрический метод | 5.0 | - |
| 6451 | 495644.16 | 1292032.74 | Картометрический метод | 5.0 | - |
| 6452 | 495645.44 | 1292031.15 | Картометрический метод | 5.0 | - |
| 6453 | 495649.36 | 1292031.67 | Картометрический метод | 5.0 | - |
| 6454 | 495667.11 | 1292028.65 | Картометрический метод | 5.0 | - |
| 6427 | 495667.35 | 1292029.44 | Картометрический метод | 5.0 | - |
| 6455 | 495692.82 | 1292111.20 | Картометрический метод | 5.0 | - |
| 6456 | 495696.79 | 1292123.11 | Картометрический метод | 5.0 | - |
| 6457 | 495694.08 | 1292131.02 | Картометрический метод | 5.0 | - |
| 6458 | 495687.94 | 1292128.06 | Картометрический метод | 5.0 | - |
| 6459 | 495684.81 | 1292133.72 | Картометрический метод | 5.0 | - |
| 6460 | 495662.90 | 1292121.03 | Картометрический метод | 5.0 | - |
| 6461 | 495662.43 | 1292120.65 | Картометрический метод | 5.0 | - |

2. Сведения о характерных точках границ объекта

| Обозначение характерных точек границ | Координаты, м | | Метод определения координат характерной точки | Средняя квадратическая погрешность положения характерной точки (Mt), м | Описание обозначения точки на местности (при наличии) |
|---|---|---|---|---|---|
| | X | Y | | | |
| 1 | 2 | 3 | 4 | 5 | 6 |
| 6462 | 495673.26 | 1292104.21 | Картометрический метод | 5.0 | - |
| 6463 | 495682.12 | 1292110.10 | Картометрический метод | 5.0 | - |
| 6464 | 495684.31 | 1292106.67 | Картометрический метод | 5.0 | - |
| 6455 | 495692.82 | 1292111.20 | Картометрический метод | 5.0 | - |
| 6465 | 496173.01 | 1291800.78 | Картометрический метод | 5.0 | - |
| 6466 | 496166.68 | 1291803.64 | Картометрический метод | 5.0 | - |
| 6467 | 496104.92 | 1291821.16 | Картометрический метод | 5.0 | - |
| 6468 | 496086.96 | 1291824.50 | Картометрический метод | 5.0 | - |
| 6469 | 496058.79 | 1291819.57 | Картометрический метод | 5.0 | - |
| 6470 | 496043.01 | 1291820.87 | Картометрический метод | 5.0 | - |
| 6471 | 496031.48 | 1291823.69 | Картометрический метод | 5.0 | - |
| 6472 | 496025.65 | 1291798.40 | Картометрический метод | 5.0 | - |
| 6473 | 496096.51 | 1291782.56 | Картометрический метод | 5.0 | - |
| 6474 | 496158.12 | 1291765.88 | Картометрический метод | 5.0 | - |
| 6475 | 496165.74 | 1291764.76 | Картометрический метод | 5.0 | - |
| 6465 | 496173.01 | 1291800.78 | Картометрический метод | 5.0 | - |
| 6476 | 496148.45 | 1292000.81 | Картометрический метод | 5.0 | - |
| 6477 | 496109.91 | 1292006.11 | Картометрический метод | 5.0 | - |
| 6478 | 496109.13 | 1292002.47 | Картометрический метод | 5.0 | - |
| 6479 | 496105.81 | 1292001.25 | Картометрический метод | 5.0 | - |
| 6480 | 496078.85 | 1291994.07 | Картометрический метод | 5.0 | - |
| 6481 | 496051.42 | 1291987.15 | Картометрический метод | 5.0 | - |
| 6482 | 496014.25 | 1291979.80 | Картометрический метод | 5.0 | - |
| 6483 | 496014.33 | 1291978.67 | Картометрический метод | 5.0 | - |
| 6484 | 496045.22 | 1291951.47 | Картометрический метод | 5.0 | - |

2. Сведения о характерных точках границ объекта

| Обозначение характерных точек границ | Координаты, м | | Метод определения координат характерной точки | Средняя квадратическая погрешность положения характерной точки (Mt), м | Описание обозначения точки на местности (при наличии) |
|---|---|---|---|---|---|
| | X | Y | | | |
| 1 | 2 | 3 | 4 | 5 | 6 |
| 6485 | 496070.91 | 1291950.71 | Картометрический метод | 5.0 | - |
| 6486 | 496082.44 | 1291950.36 | Картометрический метод | 5.0 | - |
| 6487 | 496056.85 | 1291930.49 | Картометрический метод | 5.0 | - |
| 6488 | 496049.91 | 1291925.10 | Картометрический метод | 5.0 | - |
| 6489 | 496039.95 | 1291910.96 | Картометрический метод | 5.0 | - |
| 6490 | 496029.89 | 1291896.80 | Картометрический метод | 5.0 | - |
| 6491 | 496027.44 | 1291893.33 | Картометрический метод | 5.0 | - |
| 6492 | 496027.53 | 1291893.29 | Картометрический метод | 5.0 | - |
| 6493 | 496034.34 | 1291890.95 | Картометрический метод | 5.0 | - |
| 6494 | 496020.73 | 1291837.48 | Картометрический метод | 5.0 | - |
| 6495 | 496020.51 | 1291836.60 | Картометрический метод | 5.0 | - |
| 6496 | 496044.06 | 1291830.30 | Картометрический метод | 5.0 | - |
| 6497 | 496044.71 | 1291832.74 | Картометрический метод | 5.0 | - |
| 6498 | 496044.98 | 1291832.68 | Картометрический метод | 5.0 | - |
| 6499 | 496058.47 | 1291831.57 | Картометрический метод | 5.0 | - |
| 6500 | 496086.73 | 1291836.56 | Картометрический метод | 5.0 | - |
| 6501 | 496087.72 | 1291836.56 | Картометрический метод | 5.0 | - |
| 6502 | 496091.23 | 1291860.02 | Картометрический метод | 5.0 | - |
| 6503 | 496096.25 | 1291886.04 | Картометрический метод | 5.0 | - |
| 6504 | 496112.94 | 1291903.30 | Картометрический метод | 5.0 | - |
| 6505 | 496130.80 | 1291921.76 | Картометрический метод | 5.0 | - |
| 6506 | 496138.13 | 1291948.80 | Картометрический метод | 5.0 | - |
| 6507 | 496140.06 | 1291957.94 | Картометрический метод | 5.0 | - |
| 6476 | 496148.45 | 1292000.81 | Картометрический метод | 5.0 | - |
| 6508 | 496013.50 | 1291989.83 | Картометрический метод | 5.0 | - |

2. Сведения о характерных точках границ объекта

| Обозначение характерных точек границ | Координаты, м | | Метод определения координат характерной точки | Средняя квадратическая погрешность положения характерной точки (Mt), м | Описание обозначения точки на местности (при наличии) |
|---|---|---|---|---|---|
| | X | Y | | | |
| 1 | 2 | 3 | 4 | 5 | 6 |
| 6509 | 496049.34 | 1291996.93 | Картометрический метод | 5.0 | - |
| 6510 | 496076.34 | 1292003.75 | Картометрический метод | 5.0 | - |
| 6511 | 496095.04 | 1292008.73 | Картометрический метод | 5.0 | - |
| 6512 | 496096.37 | 1292014.93 | Картометрический метод | 5.0 | - |
| 6513 | 496098.78 | 1292026.09 | Картометрический метод | 5.0 | - |
| 6514 | 496140.63 | 1292016.60 | Картометрический метод | 5.0 | - |
| 6515 | 496144.01 | 1292034.28 | Картометрический метод | 5.0 | - |
| 6516 | 496132.73 | 1292054.90 | Картометрический метод | 5.0 | - |
| 6517 | 496136.96 | 1292104.22 | Картометрический метод | 5.0 | - |
| 6518 | 496142.92 | 1292102.84 | Картометрический метод | 5.0 | - |
| 6519 | 496150.60 | 1292101.05 | Картометрический метод | 5.0 | - |
| 6520 | 496177.89 | 1292097.67 | Картометрический метод | 5.0 | - |
| 6521 | 496183.84 | 1292121.65 | Картометрический метод | 5.0 | - |
| 6522 | 496198.49 | 1292115.76 | Картометрический метод | 5.0 | - |
| 6523 | 496202.79 | 1292129.99 | Картометрический метод | 5.0 | - |
| 6524 | 496219.51 | 1292126.19 | Картометрический метод | 5.0 | - |
| 6525 | 496222.03 | 1292137.50 | Картометрический метод | 5.0 | - |
| 6526 | 496229.33 | 1292170.24 | Картометрический метод | 5.0 | - |
| 6527 | 496206.36 | 1292178.64 | Картометрический метод | 5.0 | - |
| 6528 | 496186.68 | 1292182.06 | Картометрический метод | 5.0 | - |
| 6529 | 496177.56 | 1292181.62 | Картометрический метод | 5.0 | - |
| 6530 | 496177.37 | 1292179.45 | Картометрический метод | 5.0 | - |
| 6531 | 496190.30 | 1292156.77 | Картометрический метод | 5.0 | - |
| 6532 | 496189.89 | 1292155.02 | Картометрический метод | 5.0 | - |
| 6533 | 496189.73 | 1292150.02 | Картометрический метод | 5.0 | - |

2. Сведения о характерных точках границ объекта

| Обозначение характерных точек границ | Координаты, м | | Метод определения координат характерной точки | Средняя квадратическая погрешность положения характерной точки (Mt), м | Описание обозначения точки на местности (при наличии) |
|---|---|---|---|---|---|
| | X | Y | | | |
| 1 | 2 | 3 | 4 | 5 | 6 |
| 6534 | 496174.46 | 1292125.43 | Картометрический метод | 5.0 | - |
| 6535 | 496169.34 | 1292127.74 | Картометрический метод | 5.0 | - |
| 6536 | 496170.56 | 1292129.79 | Картометрический метод | 5.0 | - |
| 6537 | 496183.90 | 1292152.11 | Картометрический метод | 5.0 | - |
| 6538 | 496178.60 | 1292162.91 | Картометрический метод | 5.0 | - |
| 6539 | 496168.48 | 1292181.19 | Картометрический метод | 5.0 | - |
| 6540 | 496159.09 | 1292180.74 | Картометрический метод | 5.0 | - |
| 6541 | 496140.22 | 1292180.31 | Картометрический метод | 5.0 | - |
| 6542 | 496140.19 | 1292180.30 | Картометрический метод | 5.0 | - |
| 6543 | 496129.92 | 1292149.46 | Картометрический метод | 5.0 | - |
| 6544 | 496123.76 | 1292151.88 | Картометрический метод | 5.0 | - |
| 6545 | 496102.11 | 1292145.80 | Картометрический метод | 5.0 | - |
| 6546 | 496083.89 | 1292133.92 | Картометрический метод | 5.0 | - |
| 6547 | 496078.34 | 1292122.57 | Картометрический метод | 5.0 | - |
| 6548 | 496075.44 | 1292104.35 | Картометрический метод | 5.0 | - |
| 6549 | 496083.89 | 1292082.70 | Картометрический метод | 5.0 | - |
| 6550 | 496094.98 | 1292073.72 | Картометрический метод | 5.0 | - |
| 6551 | 496107.09 | 1292073.86 | Картометрический метод | 5.0 | - |
| 6552 | 496102.26 | 1292042.21 | Картометрический метод | 5.0 | - |
| 6553 | 496096.18 | 1292036.49 | Картометрический метод | 5.0 | - |
| 6554 | 496089.31 | 1292040.19 | Картометрический метод | 5.0 | - |
| 6555 | 496009.57 | 1292042.83 | Картометрический метод | 5.0 | - |
| 6508 | 496013.50 | 1291989.83 | Картометрический метод | 5.0 | - |
| 6556 | 496174.25 | 1291812.06 | Картометрический метод | 5.0 | - |
| 6557 | 496176.51 | 1291828.88 | Картометрический метод | 5.0 | - |

2. Сведения о характерных точках границ объекта

| Обозначение характерных точек границ | Координаты, м | | Метод определения координат характерной точки | Средняя квадратическая погрешность положения характерной точки (Mt), м | Описание обозначения точки на местности (при наличии) |
|---|---|---|---|---|---|
| | X | Y | | | |
| 1 | 2 | 3 | 4 | 5 | 6 |
| 6558 | 496181.92 | 1291849.80 | Картометрический метод | 5.0 | - |
| 6559 | 496185.07 | 1291856.16 | Картометрический метод | 5.0 | - |
| 6560 | 496189.03 | 1291866.50 | Картометрический метод | 5.0 | - |
| 6561 | 496192.35 | 1291877.10 | Картометрический метод | 5.0 | - |
| 6562 | 496196.46 | 1291894.30 | Картометрический метод | 5.0 | - |
| 6563 | 496160.44 | 1291906.56 | Картометрический метод | 5.0 | - |
| 6564 | 496137.69 | 1291912.44 | Картометрический метод | 5.0 | - |
| 6565 | 496112.36 | 1291879.67 | Картометрический метод | 5.0 | - |
| 6566 | 496099.57 | 1291831.25 | Картометрический метод | 5.0 | - |
| 6567 | 496123.85 | 1291824.94 | Картометрический метод | 5.0 | - |
| 6568 | 496124.20 | 1291826.31 | Картометрический метод | 5.0 | - |
| 6556 | 496174.25 | 1291812.06 | Картометрический метод | 5.0 | - |
| 6569 | 496201.84 | 1291906.19 | Картометрический метод | 5.0 | - |
| 6570 | 496207.87 | 1291929.48 | Картометрический метод | 5.0 | - |
| 6571 | 496206.05 | 1291931.29 | Картометрический метод | 5.0 | - |
| 6572 | 496208.43 | 1291938.29 | Картометрический метод | 5.0 | - |
| 6573 | 496208.74 | 1291942.58 | Картометрический метод | 5.0 | - |
| 6574 | 496208.35 | 1291945.77 | Картометрический метод | 5.0 | - |
| 6575 | 496206.68 | 1291951.18 | Картометрический метод | 5.0 | - |
| 6576 | 496203.92 | 1291956.64 | Картометрический метод | 5.0 | - |
| 6577 | 496201.96 | 1291959.50 | Картометрический метод | 5.0 | - |
| 6578 | 496198.47 | 1291963.01 | Картометрический метод | 5.0 | - |
| 6579 | 496194.53 | 1291965.53 | Картометрический метод | 5.0 | - |
| 6580 | 496191.63 | 1291966.35 | Картометрический метод | 5.0 | - |
| 6581 | 496185.58 | 1291966.51 | Картометрический метод | 5.0 | - |

2. Сведения о характерных точках границ объекта

| Обозначение характерных точек границ | Координаты, м | | Метод определения координат характерной точки | Средняя квадратическая погрешность положения характерной точки (Mt), м | Описание обозначения точки на местности (при наличии) |
|---|---|---|---|---|---|
| | X | Y | | | |
| 1 | 2 | 3 | 4 | 5 | 6 |
| 6582 | 496181.62 | 1291966.91 | Картометрический метод | 5.0 | - |
| 6583 | 496176.99 | 1291968.55 | Картометрический метод | 5.0 | - |
| 6584 | 496170.17 | 1291972.91 | Картометрический метод | 5.0 | - |
| 6585 | 496164.88 | 1291977.11 | Картометрический метод | 5.0 | - |
| 6586 | 496163.86 | 1291978.02 | Картометрический метод | 5.0 | - |
| 6587 | 496158.74 | 1291983.48 | Картометрический метод | 5.0 | - |
| 6588 | 496152.98 | 1291964.79 | Картометрический метод | 5.0 | - |
| 6589 | 496141.84 | 1291921.70 | Картометрический метод | 5.0 | - |
| 6590 | 496167.95 | 1291914.95 | Картометрический метод | 5.0 | - |
| 6569 | 496201.84 | 1291906.19 | Картометрический метод | 5.0 | - |
| 6591 | 496256.23 | 1292091.51 | Картометрический метод | 5.0 | - |
| 6592 | 496234.08 | 1292090.62 | Картометрический метод | 5.0 | - |
| 6593 | 496233.76 | 1292080.62 | Картометрический метод | 5.0 | - |
| 6594 | 496182.30 | 1292078.55 | Картометрический метод | 5.0 | - |
| 6595 | 496176.41 | 1292058.65 | Картометрический метод | 5.0 | - |
| 6596 | 496169.12 | 1292040.24 | Картометрический метод | 5.0 | - |
| 6597 | 496173.60 | 1292038.75 | Картометрический метод | 5.0 | - |
| 6598 | 496171.78 | 1292032.50 | Картометрический метод | 5.0 | - |
| 6599 | 496164.83 | 1292003.29 | Картометрический метод | 5.0 | - |
| 6600 | 496162.32 | 1291995.11 | Картометрический метод | 5.0 | - |
| 6601 | 496165.41 | 1291990.99 | Картометрический метод | 5.0 | - |
| 6602 | 496171.19 | 1291984.87 | Картометрический метод | 5.0 | - |
| 6603 | 496176.18 | 1291980.91 | Картометрический метод | 5.0 | - |
| 6604 | 496181.68 | 1291977.41 | Картометрический метод | 5.0 | - |
| 6605 | 496183.58 | 1291976.75 | Картометрический метод | 5.0 | - |

2. Сведения о характерных точках границ объекта

| Обозначение характерных точек границ | Координаты, м | | Метод определения координат характерной точки | Средняя квадратическая погрешность положения характерной точки (Mt), м | Описание обозначения точки на местности (при наличии) |
|---|---|---|---|---|---|
| | X | Y | | | |
| 1 | 2 | 3 | 4 | 5 | 6 |
| 6606 | 496186.04 | 1291976.50 | Картометрический метод | 5.0 | - |
| 6607 | 496192.53 | 1291976.33 | Картометрический метод | 5.0 | - |
| 6608 | 496193.26 | 1291976.25 | Картометрический метод | 5.0 | - |
| 6609 | 496198.48 | 1291974.77 | Картометрический метод | 5.0 | - |
| 6610 | 496204.85 | 1291970.75 | Картометрический метод | 5.0 | - |
| 6611 | 496209.65 | 1291965.92 | Картометрический метод | 5.0 | - |
| 6612 | 496212.56 | 1291961.70 | Картометрический метод | 5.0 | - |
| 6613 | 496216.03 | 1291954.76 | Картометрический метод | 5.0 | - |
| 6614 | 496217.59 | 1291949.75 | Картометрический метод | 5.0 | - |
| 6615 | 496215.99 | 1291941.40 | Картометрический метод | 5.0 | - |
| 6616 | 496208.00 | 1291899.72 | Картометрический метод | 5.0 | - |
| 6617 | 496237.10 | 1291885.82 | Картометрический метод | 5.0 | - |
| 6618 | 496242.29 | 1291886.81 | Картометрический метод | 5.0 | - |
| 6619 | 496244.84 | 1291889.69 | Картометрический метод | 5.0 | - |
| 6620 | 496248.83 | 1291898.88 | Картометрический метод | 5.0 | - |
| 6621 | 496254.15 | 1291928.77 | Картометрический метод | 5.0 | - |
| 6622 | 496258.25 | 1291951.84 | Картометрический метод | 5.0 | - |
| 6623 | 496261.03 | 1291974.46 | Картометрический метод | 5.0 | - |
| 6624 | 496264.83 | 1292007.49 | Картометрический метод | 5.0 | - |
| 6625 | 496265.16 | 1292014.12 | Картометрический метод | 5.0 | - |
| 6626 | 496259.71 | 1292015.40 | Картометрический метод | 5.0 | - |
| 6627 | 496259.71 | 1292018.67 | Картометрический метод | 5.0 | - |
| 6628 | 496253.95 | 1292029.19 | Картометрический метод | 5.0 | - |
| 6629 | 496256.13 | 1292045.84 | Картометрический метод | 5.0 | - |
| 6630 | 496256.77 | 1292085.45 | Картометрический метод | 5.0 | - |

2. Сведения о характерных точках границ объекта

| Обозначение характерных точек границ | Координаты, м | | Метод определения координат характерной точки | Средняя квадратическая погрешность положения характерной точки (Mt), м | Описание обозначения точки на местности (при наличии) |
|---|---|---|---|---|---|
| | X | Y | | | |
| 1 | 2 | 3 | 4 | 5 | 6 |
| 6591 | 496256.23 | 1292091.51 | Картометрический метод | 5.0 | - |
| 6631 | 496349.87 | 1291789.48 | Картометрический метод | 5.0 | - |
| 6632 | 496357.47 | 1291793.66 | Картометрический метод | 5.0 | - |
| 6633 | 496358.76 | 1291795.01 | Картометрический метод | 5.0 | - |
| 6634 | 496305.68 | 1291806.73 | Картометрический метод | 5.0 | - |
| 6635 | 496309.26 | 1291814.67 | Картометрический метод | 5.0 | - |
| 6636 | 496327.25 | 1291854.55 | Картометрический метод | 5.0 | - |
| 6637 | 496363.40 | 1291844.27 | Картометрический метод | 5.0 | - |
| 6638 | 496368.37 | 1291862.07 | Картометрический метод | 5.0 | - |
| 6639 | 496375.39 | 1291887.18 | Картометрический метод | 5.0 | - |
| 6640 | 496338.39 | 1291897.58 | Картометрический метод | 5.0 | - |
| 6641 | 496325.90 | 1291901.23 | Картометрический метод | 5.0 | - |
| 6642 | 496333.77 | 1291929.21 | Картометрический метод | 5.0 | - |
| 6643 | 496348.87 | 1291925.04 | Картометрический метод | 5.0 | - |
| 6644 | 496356.34 | 1291952.04 | Картометрический метод | 5.0 | - |
| 6645 | 496390.79 | 1291942.43 | Картометрический метод | 5.0 | - |
| 6646 | 496398.32 | 1291969.40 | Картометрический метод | 5.0 | - |
| 6647 | 496401.33 | 1291980.03 | Картометрический метод | 5.0 | - |
| 6648 | 496401.52 | 1291984.07 | Картометрический метод | 5.0 | - |
| 6649 | 496401.77 | 1291989.38 | Картометрический метод | 5.0 | - |
| 6650 | 496400.45 | 1291989.32 | Картометрический метод | 5.0 | - |
| 6651 | 496401.63 | 1292001.66 | Картометрический метод | 5.0 | - |
| 6652 | 496404.11 | 1292037.71 | Картометрический метод | 5.0 | - |
| 6653 | 496405.63 | 1292039.89 | Картометрический метод | 5.0 | - |
| 6654 | 496406.53 | 1292065.37 | Картометрический метод | 5.0 | - |

2. Сведения о характерных точках границ объекта

| Обозначение характерных точек границ | Координаты, м | | Метод определения координат характерной точки | Средняя квадратическая погрешность положения характерной точки (Mt), м | Описание обозначения точки на местности (при наличии) |
|---|---|---|---|---|---|
| | X | Y | | | |
| 1 | 2 | 3 | 4 | 5 | 6 |
| 6655 | 496403.59 | 1292065.51 | Картометрический метод | 5.0 | - |
| 6656 | 496404.73 | 1292084.57 | Картометрический метод | 5.0 | - |
| 6657 | 496404.55 | 1292089.89 | Картометрический метод | 5.0 | - |
| 6658 | 496403.56 | 1292095.14 | Картометрический метод | 5.0 | - |
| 6659 | 496401.59 | 1292100.62 | Картометрический метод | 5.0 | - |
| 6660 | 496398.17 | 1292106.49 | Картометрический метод | 5.0 | - |
| 6661 | 496394.04 | 1292111.26 | Картометрический метод | 5.0 | - |
| 6662 | 496388.85 | 1292115.38 | Картометрический метод | 5.0 | - |
| 6663 | 496380.45 | 1292119.07 | Картометрический метод | 5.0 | - |
| 6664 | 496364.69 | 1292125.91 | Картометрический метод | 5.0 | - |
| 6665 | 496334.72 | 1292134.99 | Картометрический метод | 5.0 | - |
| 6666 | 496331.47 | 1292109.36 | Картометрический метод | 5.0 | - |
| 6667 | 496326.85 | 1292084.39 | Картометрический метод | 5.0 | - |
| 6668 | 496328.39 | 1292080.10 | Картометрический метод | 5.0 | - |
| 6669 | 496325.72 | 1292077.17 | Картометрический метод | 5.0 | - |
| 6670 | 496319.78 | 1292029.37 | Картометрический метод | 5.0 | - |
| 6671 | 496317.15 | 1292002.67 | Картометрический метод | 5.0 | - |
| 6672 | 496321.41 | 1292002.19 | Картометрический метод | 5.0 | - |
| 6673 | 496320.00 | 1291989.11 | Картометрический метод | 5.0 | - |
| 6674 | 496303.99 | 1291877.96 | Картометрический метод | 5.0 | - |
| 6675 | 496303.23 | 1291875.22 | Картометрический метод | 5.0 | - |
| 6676 | 496302.17 | 1291873.12 | Картометрический метод | 5.0 | - |
| 6677 | 496300.59 | 1291871.07 | Картометрический метод | 5.0 | - |
| 6678 | 496298.44 | 1291869.24 | Картометрический метод | 5.0 | - |
| 6679 | 496295.78 | 1291867.82 | Картометрический метод | 5.0 | - |

2. Сведения о характерных точках границ объекта

| Обозначение характерных точек границ | Координаты, м | | Метод определения координат характерной точки | Средняя квадратическая погрешность положения характерной точки (Mt), м | Описание обозначения точки на местности (при наличии) |
|---|---|---|---|---|---|
| | X | Y | | | |
| 1 | 2 | 3 | 4 | 5 | 6 |
| 6680 | 496292.24 | 1291866.98 | Картометрический метод | 5.0 | - |
| 6681 | 496288.92 | 1291869.35 | Картометрический метод | 5.0 | - |
| 6682 | 496264.25 | 1291873.38 | Картометрический метод | 5.0 | - |
| 6683 | 496239.58 | 1291877.41 | Картометрический метод | 5.0 | - |
| 6684 | 496234.82 | 1291878.19 | Картометрический метод | 5.0 | - |
| 6685 | 496227.24 | 1291879.44 | Картометрический метод | 5.0 | - |
| 6686 | 496205.67 | 1291889.85 | Картометрический метод | 5.0 | - |
| 6687 | 496202.04 | 1291874.61 | Картометрический метод | 5.0 | - |
| 6688 | 496198.52 | 1291863.36 | Картометрический метод | 5.0 | - |
| 6689 | 496194.32 | 1291852.36 | Картометрический метод | 5.0 | - |
| 6690 | 496190.39 | 1291844.39 | Картометрический метод | 5.0 | - |
| 6691 | 496187.59 | 1291837.96 | Картометрический метод | 5.0 | - |
| 6692 | 496186.21 | 1291825.68 | Картометрический метод | 5.0 | - |
| 6693 | 496183.95 | 1291809.12 | Картометрический метод | 5.0 | - |
| 6694 | 496186.01 | 1291807.81 | Картометрический метод | 5.0 | - |
| 6695 | 496187.39 | 1291806.48 | Картометрический метод | 5.0 | - |
| 6696 | 496188.53 | 1291804.91 | Картометрический метод | 5.0 | - |
| 6697 | 496189.44 | 1291803.02 | Картометрический метод | 5.0 | - |
| 6698 | 496189.95 | 1291801.13 | Картометрический метод | 5.0 | - |
| 6699 | 496190.11 | 1291799.25 | Картометрический метод | 5.0 | - |
| 6700 | 496190.03 | 1291797.71 | Картометрический метод | 5.0 | - |
| 6701 | 496192.10 | 1291797.00 | Картометрический метод | 5.0 | - |
| 6702 | 496220.17 | 1291791.28 | Картометрический метод | 5.0 | - |
| 6703 | 496224.25 | 1291811.25 | Картометрический метод | 5.0 | - |
| 6704 | 496253.29 | 1291806.27 | Картометрический метод | 5.0 | - |

2. Сведения о характерных точках границ объекта

| Обозначение характерных точек границ | Координаты, м | | Метод определения координат характерной точки | Средняя квадратическая погрешность положения характерной точки (Mt), м | Описание обозначения точки на местности (при наличии) |
|---|---|---|---|---|---|
| | X | Y | | | |
| 1 | 2 | 3 | 4 | 5 | 6 |
| 6705 | 496279.12 | 1291801.80 | Картометрический метод | 5.0 | - |
| 6631 | 496349.87 | 1291789.48 | Картометрический метод | 5.0 | - |
| 6706 | 496411.38 | 1291997.21 | Картометрический метод | 5.0 | - |
| 6707 | 496411.41 | 1291997.21 | Картометрический метод | 5.0 | - |
| 6708 | 496441.27 | 1292001.43 | Картометрический метод | 5.0 | - |
| 6709 | 496443.27 | 1292001.72 | Картометрический метод | 5.0 | - |
| 6710 | 496450.00 | 1292020.45 | Картометрический метод | 5.0 | - |
| 6711 | 496443.60 | 1292068.76 | Картометрический метод | 5.0 | - |
| 6712 | 496431.71 | 1292099.93 | Картометрический метод | 5.0 | - |
| 6713 | 496414.68 | 1292125.00 | Картометрический метод | 5.0 | - |
| 6714 | 496389.61 | 1292143.96 | Картометрический метод | 5.0 | - |
| 6715 | 496365.51 | 1292145.89 | Картометрический метод | 5.0 | - |
| 6716 | 496307.01 | 1292157.14 | Картометрический метод | 5.0 | - |
| 6717 | 496298.64 | 1292159.39 | Картометрический метод | 5.0 | - |
| 6718 | 496296.45 | 1292143.58 | Картометрический метод | 5.0 | - |
| 6719 | 496300.20 | 1292093.28 | Картометрический метод | 5.0 | - |
| 6720 | 496267.00 | 1292091.94 | Картометрический метод | 5.0 | - |
| 6721 | 496267.22 | 1292063.12 | Картометрический метод | 5.0 | - |
| 6722 | 496267.60 | 1292059.30 | Картометрический метод | 5.0 | - |
| 6723 | 496267.59 | 1292054.31 | Картометрический метод | 5.0 | - |
| 6724 | 496263.87 | 1292034.90 | Картометрический метод | 5.0 | - |
| 6725 | 496263.58 | 1292033.82 | Картометрический метод | 5.0 | - |
| 6726 | 496263.58 | 1292033.79 | Картометрический метод | 5.0 | - |
| 6727 | 496266.18 | 1292030.15 | Картометрический метод | 5.0 | - |
| 6728 | 496266.41 | 1292007.72 | Картометрический метод | 5.0 | - |

2. Сведения о характерных точках границ объекта

| Обозначение характерных точек границ | Координаты, м | | Метод определения координат характерной точки | Средняя квадратическая погрешность положения характерной точки (Mt), м | Описание обозначения точки на местности (при наличии) |
|---|---|---|---|---|---|
| | X | Y | | | |
| 1 | 2 | 3 | 4 | 5 | 6 |
| 6729 | 496269.78 | 1292008.09 | Картометрический метод | 5.0 | - |
| 6730 | 496271.75 | 1292008.31 | Картометрический метод | 5.0 | - |
| 6731 | 496271.41 | 1291974.58 | Картометрический метод | 5.0 | - |
| 6732 | 496271.34 | 1291973.86 | Картометрический метод | 5.0 | - |
| 6733 | 496268.80 | 1291974.30 | Картометрический метод | 5.0 | - |
| 6734 | 496261.96 | 1291934.88 | Картометрический метод | 5.0 | - |
| 6735 | 496255.59 | 1291897.81 | Картометрический метод | 5.0 | - |
| 6736 | 496255.53 | 1291897.52 | Картометрический метод | 5.0 | - |
| 6737 | 496253.21 | 1291884.28 | Картометрический метод | 5.0 | - |
| 6738 | 496253.01 | 1291883.13 | Картометрический метод | 5.0 | - |
| 6739 | 496286.61 | 1291877.64 | Картометрический метод | 5.0 | - |
| 6740 | 496286.95 | 1291879.61 | Картометрический метод | 5.0 | - |
| 6741 | 496290.79 | 1291878.89 | Картометрический метод | 5.0 | - |
| 6742 | 496290.91 | 1291878.88 | Картометрический метод | 5.0 | - |
| 6743 | 496291.03 | 1291878.88 | Картометрический метод | 5.0 | - |
| 6744 | 496291.15 | 1291878.89 | Картометрический метод | 5.0 | - |
| 6745 | 496291.27 | 1291878.91 | Картометрический метод | 5.0 | - |
| 6746 | 496291.41 | 1291878.95 | Картометрический метод | 5.0 | - |
| 6747 | 496291.55 | 1291879.01 | Картометрический метод | 5.0 | - |
| 6748 | 496291.67 | 1291879.09 | Картометрический метод | 5.0 | - |
| 6749 | 496291.77 | 1291879.16 | Картометрический метод | 5.0 | - |
| 6750 | 496291.85 | 1291879.23 | Картометрический метод | 5.0 | - |
| 6751 | 496291.91 | 1291879.30 | Картометрический метод | 5.0 | - |
| 6752 | 496291.99 | 1291879.40 | Картометрический метод | 5.0 | - |
| 6753 | 496292.06 | 1291879.51 | Картометрический метод | 5.0 | - |

2. Сведения о характерных точках границ объекта

| Обозначение характерных точек границ | Координаты, м | | Метод определения координат характерной точки | Средняя квадратическая погрешность положения характерной точки (Mt), м | Описание обозначения точки на местности (при наличии) |
|---|---|---|---|---|---|
| | X | Y | | | |
| 1 | 2 | 3 | 4 | 5 | 6 |
| 6754 | 496292.13 | 1291879.66 | Картометрический метод | 5.0 | - |
| 6755 | 496292.18 | 1291879.80 | Картометрический метод | 5.0 | - |
| 6756 | 496292.20 | 1291879.93 | Картометрический метод | 5.0 | - |
| 6757 | 496292.26 | 1291880.50 | Картометрический метод | 5.0 | - |
| 6758 | 496292.57 | 1291882.71 | Картометрический метод | 5.0 | - |
| 6759 | 496310.78 | 1292012.59 | Картометрический метод | 5.0 | - |
| 6760 | 496313.39 | 1292012.87 | Картометрический метод | 5.0 | - |
| 6761 | 496317.01 | 1292030.58 | Картометрический метод | 5.0 | - |
| 6762 | 496319.11 | 1292040.90 | Картометрический метод | 5.0 | - |
| 6763 | 496317.78 | 1292041.95 | Картометрический метод | 5.0 | - |
| 6764 | 496318.50 | 1292047.98 | Картометрический метод | 5.0 | - |
| 6765 | 496320.98 | 1292045.82 | Картометрический метод | 5.0 | - |
| 6766 | 496324.36 | 1292070.99 | Картометрический метод | 5.0 | - |
| 6767 | 496319.81 | 1292086.17 | Картометрический метод | 5.0 | - |
| 6768 | 496323.40 | 1292144.31 | Картометрический метод | 5.0 | - |
| 6769 | 496324.70 | 1292146.79 | Картометрический метод | 5.0 | - |
| 6770 | 496326.78 | 1292148.37 | Картометрический метод | 5.0 | - |
| 6771 | 496329.35 | 1292148.86 | Картометрический метод | 5.0 | - |
| 6772 | 496368.77 | 1292137.16 | Картометрический метод | 5.0 | - |
| 6773 | 496394.42 | 1292126.00 | Картометрический метод | 5.0 | - |
| 6774 | 496401.85 | 1292120.32 | Картометрический метод | 5.0 | - |
| 6775 | 496407.10 | 1292114.52 | Картометрический метод | 5.0 | - |
| 6776 | 496410.68 | 1292109.08 | Картометрический метод | 5.0 | - |
| 6777 | 496413.93 | 1292101.97 | Картометрический метод | 5.0 | - |
| 6778 | 496415.84 | 1292095.06 | Картометрический метод | 5.0 | - |

2. Сведения о характерных точках границ объекта

| Обозначение характерных точек границ | Координаты, м | | Метод определения координат характерной точки | Средняя квадратическая погрешность положения характерной точки (Mt), м | Описание обозначения точки на местности (при наличии) |
|---|---|---|---|---|---|
| | X | Y | | | |
| 1 | 2 | 3 | 4 | 5 | 6 |
| 6779 | 496416.61 | 1292089.25 | Картометрический метод | 5.0 | - |
| 6780 | 496416.67 | 1292083.93 | Картометрический метод | 5.0 | - |
| 6781 | 496415.76 | 1292068.83 | Картометрический метод | 5.0 | - |
| 6782 | 496414.21 | 1292040.59 | Картометрический метод | 5.0 | - |
| 6706 | 496411.38 | 1291997.21 | Картометрический метод | 5.0 | - |
| 6783 | 496401.53 | 1291953.10 | Картометрический метод | 5.0 | - |
| 6784 | 496401.57 | 1291953.13 | Картометрический метод | 5.0 | - |
| 6785 | 496408.58 | 1291960.13 | Картометрический метод | 5.0 | - |
| 6786 | 496416.98 | 1291964.70 | Картометрический метод | 5.0 | - |
| 6787 | 496411.05 | 1291978.98 | Картометрический метод | 5.0 | - |
| 6788 | 496409.23 | 1291992.74 | Картометрический метод | 5.0 | - |
| 6789 | 496409.22 | 1291992.77 | Картометрический метод | 5.0 | - |
| 6790 | 496408.22 | 1291976.40 | Картометрический метод | 5.0 | - |
| 6783 | 496401.53 | 1291953.10 | Картометрический метод | 5.0 | - |
| 6791 | 494736.53 | 1292061.90 | Картометрический метод | 5.0 | - |
| 6792 | 494816.50 | 1292080.09 | Картометрический метод | 5.0 | - |
| 6793 | 494817.45 | 1292064.50 | Картометрический метод | 5.0 | - |
| 6794 | 494920.27 | 1292091.65 | Картометрический метод | 5.0 | - |
| 6795 | 495042.78 | 1292119.85 | Картометрический метод | 5.0 | - |
| 6796 | 495086.75 | 1292131.99 | Картометрический метод | 5.0 | - |
| 6797 | 495084.21 | 1292143.43 | Картометрический метод | 5.0 | - |
| 6798 | 495206.99 | 1292172.48 | Картометрический метод | 5.0 | - |
| 6799 | 495399.26 | 1292216.18 | Картометрический метод | 5.0 | - |
| 6800 | 495419.57 | 1292219.50 | Картометрический метод | 5.0 | - |
| 6801 | 495411.56 | 1292262.44 | Картометрический метод | 5.0 | - |

2. Сведения о характерных точках границ объекта

| Обозначение характерных точек границ | Координаты, м | | Метод определения координат характерной точки | Средняя квадратическая погрешность положения характерной точки (Mt), м | Описание обозначения точки на местности (при наличии) |
|---|---|---|---|---|---|
| | X | Y | | | |
| 1 | 2 | 3 | 4 | 5 | 6 |
| 6802 | 495409.40 | 1292274.06 | Картометрический метод | 5.0 | - |
| 6803 | 495380.18 | 1292272.79 | Картометрический метод | 5.0 | - |
| 6804 | 495382.14 | 1292266.41 | Картометрический метод | 5.0 | - |
| 6805 | 495382.61 | 1292264.07 | Картометрический метод | 5.0 | - |
| 6806 | 495382.57 | 1292261.46 | Картометрический метод | 5.0 | - |
| 6807 | 495381.90 | 1292258.72 | Картометрический метод | 5.0 | - |
| 6808 | 495380.95 | 1292256.77 | Картометрический метод | 5.0 | - |
| 6809 | 495379.95 | 1292255.37 | Картометрический метод | 5.0 | - |
| 6810 | 495377.45 | 1292253.10 | Картометрический метод | 5.0 | - |
| 6811 | 495376.24 | 1292252.37 | Картометрический метод | 5.0 | - |
| 6812 | 495375.04 | 1292251.84 | Картометрический метод | 5.0 | - |
| 6813 | 495372.86 | 1292251.24 | Картометрический метод | 5.0 | - |
| 6814 | 495368.32 | 1292251.15 | Картометрический метод | 5.0 | - |
| 6815 | 495296.91 | 1292254.68 | Картометрический метод | 5.0 | - |
| 6816 | 495236.02 | 1292255.96 | Картометрический метод | 5.0 | - |
| 6817 | 495165.58 | 1292217.13 | Картометрический метод | 5.0 | - |
| 6818 | 495125.58 | 1292196.33 | Картометрический метод | 5.0 | - |
| 6819 | 495089.05 | 1292194.15 | Картометрический метод | 5.0 | - |
| 6820 | 495039.67 | 1292192.07 | Картометрический метод | 5.0 | - |
| 6821 | 495039.33 | 1292193.03 | Картометрический метод | 5.0 | - |
| 6822 | 495018.24 | 1292193.22 | Картометрический метод | 5.0 | - |
| 6823 | 495008.58 | 1292192.23 | Картометрический метод | 5.0 | - |
| 6824 | 495003.30 | 1292188.92 | Картометрический метод | 5.0 | - |
| 6825 | 494997.59 | 1292183.91 | Картометрический метод | 5.0 | - |
| 6826 | 494998.46 | 1292182.33 | Картометрический метод | 5.0 | - |

2. Сведения о характерных точках границ объекта

| Обозначение характерных точек границ | Координаты, м | | Метод определения координат характерной точки | Средняя квадратическая погрешность положения характерной точки (Mt), м | Описание обозначения точки на местности (при наличии) |
|---|---|---|---|---|---|
| | X | Y | | | |
| 1 | 2 | 3 | 4 | 5 | 6 |
| 6827 | 494974.56 | 1292161.42 | Картометрический метод | 5.0 | - |
| 6828 | 494916.45 | 1292143.60 | Картометрический метод | 5.0 | - |
| 6829 | 494904.63 | 1292136.92 | Картометрический метод | 5.0 | - |
| 6830 | 494898.85 | 1292131.36 | Картометрический метод | 5.0 | - |
| 6831 | 494893.08 | 1292126.82 | Картометрический метод | 5.0 | - |
| 6832 | 494887.61 | 1292123.24 | Картометрический метод | 5.0 | - |
| 6833 | 494881.87 | 1292120.14 | Картометрический метод | 5.0 | - |
| 6834 | 494879.65 | 1292119.10 | Картометрический метод | 5.0 | - |
| 6835 | 494877.56 | 1292118.47 | Картометрический метод | 5.0 | - |
| 6836 | 494871.96 | 1292117.31 | Картометрический метод | 5.0 | - |
| 6837 | 494871.87 | 1292115.36 | Картометрический метод | 5.0 | - |
| 6838 | 494859.15 | 1292114.56 | Картометрический метод | 5.0 | - |
| 6839 | 494859.16 | 1292113.07 | Картометрический метод | 5.0 | - |
| 6840 | 494849.60 | 1292112.22 | Картометрический метод | 5.0 | - |
| 6841 | 494811.28 | 1292117.22 | Картометрический метод | 5.0 | - |
| 6842 | 494812.00 | 1292119.02 | Картометрический метод | 5.0 | - |
| 6843 | 494799.00 | 1292120.58 | Картометрический метод | 5.0 | - |
| 6844 | 494787.14 | 1292122.00 | Картометрический метод | 5.0 | - |
| 6845 | 494766.32 | 1292124.82 | Картометрический метод | 5.0 | - |
| 6846 | 494749.04 | 1292121.00 | Картометрический метод | 5.0 | - |
| 6847 | 494739.85 | 1292075.93 | Картометрический метод | 5.0 | - |
| 6791 | 494736.53 | 1292061.90 | Картометрический метод | 5.0 | - |
| 6848 | 494795.53 | 1292235.11 | Картометрический метод | 5.0 | - |
| 6849 | 494734.48 | 1292231.90 | Картометрический метод | 5.0 | - |
| 6850 | 494682.26 | 1292229.15 | Картометрический метод | 5.0 | - |

2. Сведения о характерных точках границ объекта

| Обозначение характерных точек границ | Координаты, м | | Метод определения координат характерной точки | Средняя квадратическая погрешность положения характерной точки (Mt), м | Описание обозначения точки на местности (при наличии) |
|---|---|---|---|---|---|
| | X | Y | | | |
| 1 | 2 | 3 | 4 | 5 | 6 |
| 6851 | 494631.01 | 1292226.46 | Картометрический метод | 5.0 | - |
| 6852 | 494640.25 | 1292209.13 | Картометрический метод | 5.0 | - |
| 6853 | 494644.31 | 1292202.78 | Картометрический метод | 5.0 | - |
| 6854 | 494645.92 | 1292200.62 | Картометрический метод | 5.0 | - |
| 6855 | 494644.62 | 1292200.48 | Картометрический метод | 5.0 | - |
| 6856 | 494679.38 | 1292162.88 | Картометрический метод | 5.0 | - |
| 6857 | 494679.86 | 1292163.32 | Картометрический метод | 5.0 | - |
| 6858 | 494712.87 | 1292128.38 | Картометрический метод | 5.0 | - |
| 6859 | 494712.88 | 1292128.38 | Картометрический метод | 5.0 | - |
| 6860 | 494740.52 | 1292130.79 | Картометрический метод | 5.0 | - |
| 6848 | 494795.53 | 1292235.11 | Картометрический метод | 5.0 | - |
| 6861 | 494700.28 | 1292465.21 | Картометрический метод | 5.0 | - |
| 6862 | 494697.81 | 1292458.04 | Картометрический метод | 5.0 | - |
| 6863 | 494685.49 | 1292422.16 | Картометрический метод | 5.0 | - |
| 6864 | 494673.35 | 1292386.82 | Картометрический метод | 5.0 | - |
| 6865 | 494670.50 | 1292378.54 | Картометрический метод | 5.0 | - |
| 6866 | 494658.77 | 1292344.37 | Картометрический метод | 5.0 | - |
| 6867 | 494702.31 | 1292348.21 | Картометрический метод | 5.0 | - |
| 6868 | 494738.53 | 1292351.40 | Картометрический метод | 5.0 | - |
| 6869 | 494778.02 | 1292354.88 | Картометрический метод | 5.0 | - |
| 6870 | 494806.32 | 1292357.37 | Картометрический метод | 5.0 | - |
| 6871 | 494855.05 | 1292359.03 | Картометрический метод | 5.0 | - |
| 6872 | 494866.66 | 1292381.30 | Картометрический метод | 5.0 | - |
| 6873 | 494870.88 | 1292387.95 | Картометрический метод | 5.0 | - |
| 6874 | 494876.70 | 1292393.23 | Картометрический метод | 5.0 | - |

2. Сведения о характерных точках границ объекта

| Обозначение характерных точек границ | Координаты, м | | Метод определения координат характерной точки | Средняя квадратическая погрешность положения характерной точки (Mt), м | Описание обозначения точки на местности (при наличии) |
|---|---|---|---|---|---|
| | X | Y | | | |
| 1 | 2 | 3 | 4 | 5 | 6 |
| 6875 | 494888.75 | 1292401.65 | Картометрический метод | 5.0 | - |
| 6876 | 494891.70 | 1292401.33 | Картометрический метод | 5.0 | - |
| 6877 | 494906.94 | 1292410.54 | Картометрический метод | 5.0 | - |
| 6878 | 494907.73 | 1292417.45 | Картометрический метод | 5.0 | - |
| 6879 | 494928.57 | 1292454.32 | Картометрический метод | 5.0 | - |
| 6880 | 494858.01 | 1292463.62 | Картометрический метод | 5.0 | - |
| 6861 | 494700.28 | 1292465.21 | Картометрический метод | 5.0 | - |
| 6881 | 494642.12 | 1292328.12 | Картометрический метод | 5.0 | - |
| 6882 | 494522.82 | 1292318.35 | Картометрический метод | 5.0 | - |
| 6883 | 494520.95 | 1292318.69 | Картометрический метод | 5.0 | - |
| 6884 | 494495.96 | 1292333.64 | Картометрический метод | 5.0 | - |
| 6885 | 494472.90 | 1292334.20 | Картометрический метод | 5.0 | - |
| 6886 | 494479.98 | 1292305.30 | Картометрический метод | 5.0 | - |
| 6887 | 494534.85 | 1292265.07 | Картометрический метод | 5.0 | - |
| 6888 | 494534.69 | 1292272.05 | Картометрический метод | 5.0 | - |
| 6889 | 494552.35 | 1292272.92 | Картометрический метод | 5.0 | - |
| 6890 | 494552.97 | 1292260.27 | Картометрический метод | 5.0 | - |
| 6891 | 494566.05 | 1292260.11 | Картометрический метод | 5.0 | - |
| 6892 | 494567.11 | 1292246.84 | Картометрический метод | 5.0 | - |
| 6893 | 494555.77 | 1292246.36 | Картометрический метод | 5.0 | - |
| 6894 | 494561.16 | 1292241.25 | Картометрический метод | 5.0 | - |
| 6895 | 494614.89 | 1292238.42 | Картометрический метод | 5.0 | - |
| 6896 | 494634.01 | 1292276.77 | Картометрический метод | 5.0 | - |
| 6881 | 494642.12 | 1292328.12 | Картометрический метод | 5.0 | - |
| 6897 | 494517.49 | 1292075.41 | Картометрический метод | 5.0 | - |

2. Сведения о характерных точках границ объекта

| Обозначение характерных точек границ | Координаты, м | | Метод определения координат характерной точки | Средняя квадратическая погрешность положения характерной точки (Mt), м | Описание обозначения точки на местности (при наличии) |
|---|---|---|---|---|---|
| | X | Y | | | |
| 1 | 2 | 3 | 4 | 5 | 6 |
| 6898 | 494515.28 | 1292076.31 | Картометрический метод | 5.0 | - |
| 6899 | 494513.01 | 1292077.75 | Картометрический метод | 5.0 | - |
| 6900 | 494511.44 | 1292079.15 | Картометрический метод | 5.0 | - |
| 6901 | 494509.92 | 1292081.01 | Картометрический метод | 5.0 | - |
| 6902 | 494503.73 | 1292093.60 | Картометрический метод | 5.0 | - |
| 6903 | 494459.32 | 1292097.56 | Картометрический метод | 5.0 | - |
| 6904 | 494456.32 | 1292064.90 | Картометрический метод | 5.0 | - |
| 6905 | 494489.67 | 1292061.92 | Картометрический метод | 5.0 | - |
| 6897 | 494517.49 | 1292075.41 | Картометрический метод | 5.0 | - |
| 6906 | 494331.35 | 1292555.25 | Картометрический метод | 5.0 | - |
| 6907 | 494309.70 | 1292552.75 | Картометрический метод | 5.0 | - |
| 6908 | 494289.46 | 1292545.26 | Картометрический метод | 5.0 | - |
| 6909 | 494295.19 | 1292533.09 | Картометрический метод | 5.0 | - |
| 6910 | 494293.48 | 1292532.05 | Картометрический метод | 5.0 | - |
| 6911 | 494310.19 | 1292497.76 | Картометрический метод | 5.0 | - |
| 6912 | 494311.35 | 1292498.72 | Картометрический метод | 5.0 | - |
| 6913 | 494313.47 | 1292492.99 | Картометрический метод | 5.0 | - |
| 6914 | 494304.76 | 1292470.75 | Картометрический метод | 5.0 | - |
| 6915 | 494337.30 | 1292402.89 | Картометрический метод | 5.0 | - |
| 6916 | 494336.36 | 1292402.16 | Картометрический метод | 5.0 | - |
| 6917 | 494327.07 | 1292396.63 | Картометрический метод | 5.0 | - |
| 6918 | 494290.83 | 1292471.50 | Картометрический метод | 5.0 | - |
| 6919 | 494299.56 | 1292482.08 | Картометрический метод | 5.0 | - |
| 6920 | 494296.09 | 1292481.03 | Картометрический метод | 5.0 | - |
| 6921 | 494300.96 | 1292492.71 | Картометрический метод | 5.0 | - |

2. Сведения о характерных точках границ объекта

| Обозначение характерных точек границ | Координаты, м | | Метод определения координат характерной точки | Средняя квадратическая погрешность положения характерной точки (Mt), м | Описание обозначения точки на местности (при наличии) |
|---|---|---|---|---|---|
| | X | Y | | | |
| 1 | 2 | 3 | 4 | 5 | 6 |
| 6922 | 494281.87 | 1292533.74 | Картометрический метод | 5.0 | - |
| 6923 | 494281.84 | 1292538.22 | Картометрический метод | 5.0 | - |
| 6924 | 494277.66 | 1292540.89 | Картометрический метод | 5.0 | - |
| 6925 | 494273.54 | 1292543.51 | Картометрический метод | 5.0 | - |
| 6926 | 494221.49 | 1292518.72 | Картометрический метод | 5.0 | - |
| 6927 | 494223.19 | 1292514.80 | Картометрический метод | 5.0 | - |
| 6928 | 494205.55 | 1292506.50 | Картометрический метод | 5.0 | - |
| 6929 | 494251.05 | 1292419.72 | Картометрический метод | 5.0 | - |
| 6930 | 494279.84 | 1292325.25 | Картометрический метод | 5.0 | - |
| 6931 | 494284.51 | 1292327.76 | Картометрический метод | 5.0 | - |
| 6932 | 494300.96 | 1292336.89 | Картометрический метод | 5.0 | - |
| 6933 | 494312.73 | 1292313.44 | Картометрический метод | 5.0 | - |
| 6934 | 494313.54 | 1292311.98 | Картометрический метод | 5.0 | - |
| 6935 | 494332.03 | 1292338.18 | Картометрический метод | 5.0 | - |
| 6936 | 494334.04 | 1292343.47 | Картометрический метод | 5.0 | - |
| 6937 | 494348.61 | 1292380.26 | Картометрический метод | 5.0 | - |
| 6938 | 494348.62 | 1292380.27 | Картометрический метод | 5.0 | - |
| 6939 | 494354.45 | 1292385.67 | Картометрический метод | 5.0 | - |
| 6940 | 494365.63 | 1292366.97 | Картометрический метод | 5.0 | - |
| 6941 | 494366.58 | 1292365.38 | Картометрический метод | 5.0 | - |
| 6942 | 494359.67 | 1292357.61 | Картометрический метод | 5.0 | - |
| 6943 | 494359.21 | 1292355.68 | Картометрический метод | 5.0 | - |
| 6944 | 494363.82 | 1292350.87 | Картометрический метод | 5.0 | - |
| 6945 | 494332.29 | 1292311.60 | Картометрический метод | 5.0 | - |
| 6946 | 494329.87 | 1292313.55 | Картометрический метод | 5.0 | - |

2. Сведения о характерных точках границ объекта

| Обозначение характерных точек границ | Координаты, м | | Метод определения координат характерной точки | Средняя квадратическая погрешность положения характерной точки (Mt), м | Описание обозначения точки на местности (при наличии) |
|---|---|---|---|---|---|
| | X | Y | | | |
| 1 | 2 | 3 | 4 | 5 | 6 |
| 6947 | 494317.18 | 1292295.32 | Картометрический метод | 5.0 | - |
| 6948 | 494305.98 | 1292285.69 | Картометрический метод | 5.0 | - |
| 6949 | 494319.02 | 1292270.83 | Картометрический метод | 5.0 | - |
| 6950 | 494322.29 | 1292265.17 | Картометрический метод | 5.0 | - |
| 6951 | 494326.48 | 1292252.81 | Картометрический метод | 5.0 | - |
| 6952 | 494315.51 | 1292237.95 | Картометрический метод | 5.0 | - |
| 6953 | 494314.40 | 1292233.55 | Картометрический метод | 5.0 | - |
| 6954 | 494332.84 | 1292213.85 | Картометрический метод | 5.0 | - |
| 6955 | 494343.62 | 1292202.40 | Картометрический метод | 5.0 | - |
| 6956 | 494345.27 | 1292201.89 | Картометрический метод | 5.0 | - |
| 6957 | 494364.41 | 1292215.35 | Картометрический метод | 5.0 | - |
| 6958 | 494362.20 | 1292217.53 | Картометрический метод | 5.0 | - |
| 6959 | 494393.14 | 1292238.58 | Картометрический метод | 5.0 | - |
| 6960 | 494395.28 | 1292240.04 | Картометрический метод | 5.0 | - |
| 6961 | 494407.72 | 1292247.56 | Картометрический метод | 5.0 | - |
| 6962 | 494455.92 | 1292247.20 | Картометрический метод | 5.0 | - |
| 6963 | 494486.31 | 1292241.33 | Картометрический метод | 5.0 | - |
| 6964 | 494488.93 | 1292240.11 | Картометрический метод | 5.0 | - |
| 6965 | 494490.40 | 1292238.36 | Картометрический метод | 5.0 | - |
| 6966 | 494490.40 | 1292234.56 | Картометрический метод | 5.0 | - |
| 6967 | 494492.87 | 1292233.64 | Картометрический метод | 5.0 | - |
| 6968 | 494509.77 | 1292201.43 | Картометрический метод | 5.0 | - |
| 6969 | 494513.25 | 1292194.80 | Картометрический метод | 5.0 | - |
| 6970 | 494514.72 | 1292193.14 | Картометрический метод | 5.0 | - |
| 6971 | 494516.33 | 1292192.19 | Картометрический метод | 5.0 | - |

2. Сведения о характерных точках границ объекта

| Обозначение характерных точек границ | Координаты, м | | Метод определения координат характерной точки | Средняя квадратическая погрешность положения характерной точки (Mt), м | Описание обозначения точки на местности (при наличии) |
|---|---|---|---|---|---|
| | X | Y | | | |
| 1 | 2 | 3 | 4 | 5 | 6 |
| 6972 | 494517.90 | 1292191.75 | Картометрический метод | 5.0 | - |
| 6973 | 494519.04 | 1292191.70 | Картометрический метод | 5.0 | - |
| 6974 | 494520.25 | 1292191.85 | Картометрический метод | 5.0 | - |
| 6975 | 494522.16 | 1292192.58 | Картометрический метод | 5.0 | - |
| 6976 | 494599.04 | 1292227.33 | Картометрический метод | 5.0 | - |
| 6977 | 494556.04 | 1292230.08 | Картометрический метод | 5.0 | - |
| 6978 | 494539.23 | 1292245.66 | Картометрический метод | 5.0 | - |
| 6979 | 494535.53 | 1292245.50 | Картометрический метод | 5.0 | - |
| 6980 | 494535.32 | 1292249.28 | Картометрический метод | 5.0 | - |
| 6981 | 494534.81 | 1292249.75 | Картометрический метод | 5.0 | - |
| 6982 | 494534.42 | 1292252.72 | Картометрический метод | 5.0 | - |
| 6983 | 494529.30 | 1292254.31 | Картометрический метод | 5.0 | - |
| 6984 | 494522.79 | 1292259.09 | Картометрический метод | 5.0 | - |
| 6985 | 494469.91 | 1292298.25 | Картометрический метод | 5.0 | - |
| 6986 | 494447.92 | 1292379.83 | Картометрический метод | 5.0 | - |
| 6987 | 494431.73 | 1292460.02 | Картометрический метод | 5.0 | - |
| 6988 | 494469.66 | 1292480.93 | Картометрический метод | 5.0 | - |
| 6989 | 494459.43 | 1292480.59 | Картометрический метод | 5.0 | - |
| 6990 | 494413.99 | 1292477.27 | Картометрический метод | 5.0 | - |
| 6991 | 494424.11 | 1292455.82 | Картометрический метод | 5.0 | - |
| 6992 | 494406.02 | 1292447.28 | Картометрический метод | 5.0 | - |
| 6993 | 494393.22 | 1292474.42 | Картометрический метод | 5.0 | - |
| 6994 | 494396.57 | 1292476.00 | Картометрический метод | 5.0 | - |
| 6995 | 494390.14 | 1292475.53 | Картометрический метод | 5.0 | - |
| 6996 | 494360.72 | 1292475.53 | Картометрический метод | 5.0 | - |

2. Сведения о характерных точках границ объекта

| Обозначение характерных точек границ | Координаты, м | | Метод определения координат характерной точки | Средняя квадратическая погрешность положения характерной точки (Mt), м | Описание обозначения точки на местности (при наличии) |
|---|---|---|---|---|---|
| | X | Y | | | |
| 1 | 2 | 3 | 4 | 5 | 6 |
| 6997 | 494356.61 | 1292496.41 | Картометрический метод | 5.0 | - |
| 6998 | 494350.69 | 1292544.30 | Картометрический метод | 5.0 | - |
| 6999 | 494352.45 | 1292553.55 | Картометрический метод | 5.0 | - |
| 6906 | 494331.35 | 1292555.25 | Картометрический метод | 5.0 | - |
| 7000 | 494269.90 | 1292141.45 | Картометрический метод | 5.0 | - |
| 7001 | 494259.32 | 1292116.58 | Картометрический метод | 5.0 | - |
| 7002 | 494258.19 | 1292113.91 | Картометрический метод | 5.0 | - |
| 7003 | 494280.33 | 1292105.90 | Картометрический метод | 5.0 | - |
| 7004 | 494278.05 | 1292098.26 | Картометрический метод | 5.0 | - |
| 7005 | 494273.41 | 1292082.75 | Картометрический метод | 5.0 | - |
| 7006 | 494320.67 | 1292069.52 | Картометрический метод | 5.0 | - |
| 7007 | 494326.40 | 1292089.81 | Картометрический метод | 5.0 | - |
| 7008 | 494301.45 | 1292098.26 | Картометрический метод | 5.0 | - |
| 7009 | 494309.15 | 1292101.91 | Картометрический метод | 5.0 | - |
| 7010 | 494316.58 | 1292124.42 | Картометрический метод | 5.0 | - |
| 7000 | 494269.90 | 1292141.45 | Картометрический метод | 5.0 | - |
| 7011 | 493909.87 | 1292243.36 | Картометрический метод | 5.0 | - |
| 7012 | 494070.50 | 1292189.64 | Картометрический метод | 5.0 | - |
| 7013 | 494070.51 | 1292189.64 | Картометрический метод | 5.0 | - |
| 7014 | 494071.95 | 1292191.72 | Картометрический метод | 5.0 | - |
| 7015 | 494085.11 | 1292237.75 | Картометрический метод | 5.0 | - |
| 7016 | 494076.84 | 1292244.19 | Картометрический метод | 5.0 | - |
| 7017 | 494054.69 | 1292255.55 | Картометрический метод | 5.0 | - |
| 7018 | 494054.78 | 1292255.59 | Картометрический метод | 5.0 | - |
| 7019 | 494050.10 | 1292257.94 | Картометрический метод | 5.0 | - |

2. Сведения о характерных точках границ объекта

| Обозначение характерных точек границ | Координаты, м | | Метод определения координат характерной точки | Средняя квадратическая погрешность положения характерной точки (Mt), м | Описание обозначения точки на местности (при наличии) |
|---|---|---|---|---|---|
| | X | Y | | | |
| 1 | 2 | 3 | 4 | 5 | 6 |
| 7020 | 494050.72 | 1292261.57 | Картометрический метод | 5.0 | - |
| 7021 | 494053.57 | 1292278.43 | Картометрический метод | 5.0 | - |
| 7022 | 494064.55 | 1292287.86 | Картометрический метод | 5.0 | - |
| 7023 | 494075.53 | 1292297.29 | Картометрический метод | 5.0 | - |
| 7024 | 494080.20 | 1292294.51 | Картометрический метод | 5.0 | - |
| 7025 | 494085.85 | 1292303.18 | Картометрический метод | 5.0 | - |
| 7026 | 494095.90 | 1292294.81 | Картометрический метод | 5.0 | - |
| 7027 | 494096.70 | 1292294.14 | Картометрический метод | 5.0 | - |
| 7028 | 494130.05 | 1292332.26 | Картометрический метод | 5.0 | - |
| 7029 | 494090.51 | 1292366.08 | Картометрический метод | 5.0 | - |
| 7030 | 494081.36 | 1292370.60 | Картометрический метод | 5.0 | - |
| 7031 | 494073.20 | 1292373.58 | Картометрический метод | 5.0 | - |
| 7032 | 494064.32 | 1292376.06 | Картометрический метод | 5.0 | - |
| 7033 | 494057.85 | 1292378.68 | Картометрический метод | 5.0 | - |
| 7034 | 494042.57 | 1292387.14 | Картометрический метод | 5.0 | - |
| 7035 | 494036.36 | 1292391.17 | Картометрический метод | 5.0 | - |
| 7036 | 494034.63 | 1292364.75 | Картометрический метод | 5.0 | - |
| 7037 | 494029.99 | 1292330.04 | Картометрический метод | 5.0 | - |
| 7038 | 494028.76 | 1292323.68 | Картометрический метод | 5.0 | - |
| 7039 | 494034.26 | 1292289.64 | Картометрический метод | 5.0 | - |
| 7040 | 494021.92 | 1292287.76 | Картометрический метод | 5.0 | - |
| 7041 | 494014.80 | 1292327.13 | Картометрический метод | 5.0 | - |
| 7042 | 494025.19 | 1292398.81 | Картометрический метод | 5.0 | - |
| 7043 | 494011.82 | 1292409.89 | Картометрический метод | 5.0 | - |
| 7044 | 493950.65 | 1292378.55 | Картометрический метод | 5.0 | - |

2. Сведения о характерных точках границ объекта

| Обозначение характерных точек границ | Координаты, м | | Метод определения координат характерной точки | Средняя квадратическая погрешность положения характерной точки (Mt), м | Описание обозначения точки на местности (при наличии) |
|---|---|---|---|---|---|
| | X | Y | | | |
| 1 | 2 | 3 | 4 | 5 | 6 |
| 7045 | 493931.15 | 1292370.71 | Картометрический метод | 5.0 | - |
| 7046 | 493932.65 | 1292343.23 | Картометрический метод | 5.0 | - |
| 7047 | 493931.91 | 1292319.24 | Картометрический метод | 5.0 | - |
| 7048 | 493918.81 | 1292288.16 | Картометрический метод | 5.0 | - |
| 7011 | 493909.87 | 1292243.36 | Картометрический метод | 5.0 | - |
| 7049 | 494181.66 | 1292301.25 | Картометрический метод | 5.0 | - |
| 7050 | 494194.52 | 1292314.70 | Картометрический метод | 5.0 | - |
| 7051 | 494206.26 | 1292318.15 | Картометрический метод | 5.0 | - |
| 7052 | 494206.28 | 1292318.34 | Картометрический метод | 5.0 | - |
| 7053 | 494209.43 | 1292348.87 | Картометрический метод | 5.0 | - |
| 7054 | 494211.93 | 1292357.94 | Картометрический метод | 5.0 | - |
| 7055 | 494212.48 | 1292361.52 | Картометрический метод | 5.0 | - |
| 7056 | 494229.20 | 1292359.98 | Картометрический метод | 5.0 | - |
| 7057 | 494227.30 | 1292341.62 | Картометрический метод | 5.0 | - |
| 7058 | 494226.13 | 1292335.02 | Картометрический метод | 5.0 | - |
| 7059 | 494227.61 | 1292334.46 | Картометрический метод | 5.0 | - |
| 7060 | 494227.60 | 1292334.32 | Картометрический метод | 5.0 | - |
| 7061 | 494228.08 | 1292334.27 | Картометрический метод | 5.0 | - |
| 7062 | 494268.87 | 1292318.80 | Картометрический метод | 5.0 | - |
| 7063 | 494263.56 | 1292334.35 | Картометрический метод | 5.0 | - |
| 7064 | 494255.27 | 1292367.04 | Картометрический метод | 5.0 | - |
| 7065 | 494239.77 | 1292415.73 | Картометрический метод | 5.0 | - |
| 7066 | 494194.73 | 1292501.41 | Картометрический метод | 5.0 | - |
| 7067 | 494157.47 | 1292483.87 | Картометрический метод | 5.0 | - |
| 7068 | 494118.98 | 1292464.79 | Картометрический метод | 5.0 | - |

2. Сведения о характерных точках границ объекта

| Обозначение характерных точек границ | Координаты, м | | Метод определения координат характерной точки | Средняя квадратическая погрешность положения характерной точки (Mt), м | Описание обозначения точки на местности (при наличии) |
|---|---|---|---|---|---|
| | X | Y | | | |
| 1 | 2 | 3 | 4 | 5 | 6 |
| 7069 | 494023.34 | 1292415.79 | Картометрический метод | 5.0 | - |
| 7070 | 494023.28 | 1292415.75 | Картометрический метод | 5.0 | - |
| 7071 | 494034.77 | 1292406.48 | Картометрический метод | 5.0 | - |
| 7072 | 494044.20 | 1292400.32 | Картометрический метод | 5.0 | - |
| 7073 | 494062.74 | 1292389.60 | Картометрический метод | 5.0 | - |
| 7074 | 494067.88 | 1292387.48 | Картометрический метод | 5.0 | - |
| 7075 | 494076.64 | 1292385.03 | Картометрический метод | 5.0 | - |
| 7076 | 494086.79 | 1292381.26 | Картометрический метод | 5.0 | - |
| 7077 | 494100.81 | 1292373.37 | Картометрический метод | 5.0 | - |
| 7078 | 494113.92 | 1292364.01 | Картометрический метод | 5.0 | - |
| 7079 | 494142.89 | 1292339.16 | Картометрический метод | 5.0 | - |
| 7080 | 494160.79 | 1292320.54 | Картометрический метод | 5.0 | - |
| 7081 | 494179.86 | 1292303.17 | Картометрический метод | 5.0 | - |
| 7049 | 494181.66 | 1292301.25 | Картометрический метод | 5.0 | - |
| 7082 | 484039.49 | 1294389.12 | Картометрический метод | 5.0 | - |
| 7083 | 484080.76 | 1294454.35 | Картометрический метод | 5.0 | - |
| 7084 | 484064.78 | 1294450.35 | Картометрический метод | 5.0 | - |
| 7085 | 484055.46 | 1294451.69 | Картометрический метод | 5.0 | - |
| 7086 | 484048.80 | 1294461.00 | Картометрический метод | 5.0 | - |
| 7087 | 484047.48 | 1294476.97 | Картометрический метод | 5.0 | - |
| 7088 | 484047.48 | 1294498.27 | Картометрический метод | 5.0 | - |
| 7089 | 484036.83 | 1294511.59 | Картометрический метод | 5.0 | - |
| 7090 | 484017.21 | 1294545.65 | Картометрический метод | 5.0 | - |
| 7091 | 484018.65 | 1294548.62 | Картометрический метод | 5.0 | - |
| 7092 | 484021.60 | 1294554.68 | Картометрический метод | 5.0 | - |

2. Сведения о характерных точках границ объекта

| Обозначение характерных точек границ | Координаты, м | | Метод определения координат характерной точки | Средняя квадратическая погрешность положения характерной точки (Mt), м | Описание обозначения точки на местности (при наличии) |
|---|---|---|---|---|---|
| | X | Y | | | |
| 1 | 2 | 3 | 4 | 5 | 6 |
| 7093 | 483999.43 | 1294574.26 | Картометрический метод | 5.0 | - |
| 7094 | 483997.50 | 1294571.50 | Картометрический метод | 5.0 | - |
| 7095 | 483990.24 | 1294579.47 | Картометрический метод | 5.0 | - |
| 7096 | 483982.25 | 1294576.81 | Картометрический метод | 5.0 | - |
| 7097 | 483968.95 | 1294591.45 | Картометрический метод | 5.0 | - |
| 7098 | 483960.95 | 1294623.40 | Картометрический метод | 5.0 | - |
| 7099 | 483961.17 | 1294627.50 | Картометрический метод | 5.0 | - |
| 7100 | 483897.90 | 1294642.93 | Картометрический метод | 5.0 | - |
| 7101 | 483876.76 | 1294577.17 | Картометрический метод | 5.0 | - |
| 7102 | 484019.19 | 1294391.91 | Картометрический метод | 5.0 | - |
| 7103 | 484028.84 | 1294393.12 | Картометрический метод | 5.0 | - |
| 7082 | 484039.49 | 1294389.12 | Картометрический метод | 5.0 | - |
| 7104 | 483968.94 | 1294343.87 | Картометрический метод | 5.0 | - |
| 7105 | 483974.68 | 1294345.51 | Картометрический метод | 5.0 | - |
| 7106 | 483974.69 | 1294345.52 | Картометрический метод | 5.0 | - |
| 7107 | 483978.26 | 1294346.54 | Картометрический метод | 5.0 | - |
| 7108 | 483985.22 | 1294350.71 | Картометрический метод | 5.0 | - |
| 7109 | 483991.58 | 1294354.52 | Картометрический метод | 5.0 | - |
| 7110 | 483998.22 | 1294363.84 | Картометрический метод | 5.0 | - |
| 7111 | 484008.42 | 1294382.97 | Картометрический метод | 5.0 | - |
| 7112 | 483869.20 | 1294564.03 | Картометрический метод | 5.0 | - |
| 7113 | 483854.47 | 1294556.84 | Картометрический метод | 5.0 | - |
| 7114 | 483865.11 | 1294556.84 | Картометрический метод | 5.0 | - |
| 7115 | 483869.11 | 1294544.87 | Картометрический метод | 5.0 | - |
| 7116 | 483867.78 | 1294534.22 | Картометрический метод | 5.0 | - |

2. Сведения о характерных точках границ объекта

| Обозначение характерных точек границ | Координаты, м | | Метод определения координат характерной точки | Средняя квадратическая погрешность положения характерной точки (Mt), м | Описание обозначения точки на местности (при наличии) |
|---|---|---|---|---|---|
| | X | Y | | | |
| 1 | 2 | 3 | 4 | 5 | 6 |
| 7117 | 483858.45 | 1294528.90 | Картометрический метод | 5.0 | - |
| 7118 | 483854.55 | 1294519.12 | Картометрический метод | 5.0 | - |
| 7119 | 483854.54 | 1294519.09 | Картометрический метод | 5.0 | - |
| 7120 | 483847.82 | 1294502.26 | Картометрический метод | 5.0 | - |
| 7121 | 483849.06 | 1294499.05 | Картометрический метод | 5.0 | - |
| 7122 | 483854.47 | 1294484.97 | Картометрический метод | 5.0 | - |
| 7123 | 483887.75 | 1294441.04 | Картометрический метод | 5.0 | - |
| 7124 | 483919.40 | 1294401.32 | Картометрический метод | 5.0 | - |
| 7125 | 483955.63 | 1294355.85 | Картометрический метод | 5.0 | - |
| 7104 | 483968.94 | 1294343.87 | Картометрический метод | 5.0 | - |
| 7126 | 483761.28 | 1294377.15 | Картометрический метод | 5.0 | - |
| 7127 | 483766.24 | 1294379.32 | Картометрический метод | 5.0 | - |
| 7128 | 483773.27 | 1294382.39 | Картометрический метод | 5.0 | - |
| 7129 | 483766.44 | 1294396.36 | Картометрический метод | 5.0 | - |
| 7130 | 483778.26 | 1294505.71 | Картометрический метод | 5.0 | - |
| 7131 | 483780.50 | 1294517.06 | Картометрический метод | 5.0 | - |
| 7132 | 483784.58 | 1294527.17 | Картометрический метод | 5.0 | - |
| 7133 | 483789.56 | 1294535.19 | Картометрический метод | 5.0 | - |
| 7134 | 483796.80 | 1294543.33 | Картометрический метод | 5.0 | - |
| 7135 | 483804.80 | 1294549.62 | Картометрический метод | 5.0 | - |
| 7136 | 483811.62 | 1294553.47 | Картометрический метод | 5.0 | - |
| 7137 | 483863.18 | 1294580.67 | Картометрический метод | 5.0 | - |
| 7138 | 483884.34 | 1294646.50 | Картометрический метод | 5.0 | - |
| 7139 | 483874.40 | 1294649.11 | Картометрический метод | 5.0 | - |
| 7140 | 483859.65 | 1294607.82 | Картометрический метод | 5.0 | - |

2. Сведения о характерных точках границ объекта

| Обозначение характерных точек границ | Координаты, м | | Метод определения координат характерной точки | Средняя квадратическая погрешность положения характерной точки (Mt), м | Описание обозначения точки на местности (при наличии) |
|---|---|---|---|---|---|
| | X | Y | | | |
| 1 | 2 | 3 | 4 | 5 | 6 |
| 7141 | 483859.20 | 1294606.56 | Картометрический метод | 5.0 | - |
| 7142 | 483857.13 | 1294600.77 | Картометрический метод | 5.0 | - |
| 7143 | 483811.87 | 1294619.41 | Картометрический метод | 5.0 | - |
| 7144 | 483798.57 | 1294616.74 | Картометрический метод | 5.0 | - |
| 7145 | 483787.92 | 1294598.11 | Картометрический метод | 5.0 | - |
| 7146 | 483766.83 | 1294552.21 | Картометрический метод | 5.0 | - |
| 7147 | 483766.75 | 1294552.02 | Картометрический метод | 5.0 | - |
| 7148 | 483765.29 | 1294548.86 | Картометрический метод | 5.0 | - |
| 7149 | 483737.34 | 1294475.65 | Картометрический метод | 5.0 | - |
| 7150 | 483733.34 | 1294422.41 | Картометрический метод | 5.0 | - |
| 7151 | 483735.17 | 1294409.63 | Картометрический метод | 5.0 | - |
| 7152 | 483737.34 | 1294394.45 | Картометрический метод | 5.0 | - |
| 7153 | 483737.34 | 1294382.47 | Картометрический метод | 5.0 | - |
| 7154 | 483741.60 | 1294382.47 | Картометрический метод | 5.0 | - |
| 7155 | 483747.98 | 1294382.47 | Картометрический метод | 5.0 | - |
| 7156 | 483752.03 | 1294380.85 | Картометрический метод | 5.0 | - |
| 7126 | 483761.28 | 1294377.15 | Картометрический метод | 5.0 | - |
| 7157 | 484167.17 | 1294576.26 | Картометрический метод | 5.0 | - |
| 7158 | 484140.56 | 1294587.41 | Картометрический метод | 5.0 | - |
| 7159 | 484119.25 | 1294552.98 | Картометрический метод | 5.0 | - |
| 7160 | 484133.49 | 1294547.01 | Картометрический метод | 5.0 | - |
| 7161 | 484158.09 | 1294561.59 | Картометрический метод | 5.0 | - |
| 7157 | 484167.17 | 1294576.26 | Картометрический метод | 5.0 | - |
| 7162 | 483521.27 | 1294083.08 | Картометрический метод | 5.0 | - |
| 7163 | 483528.35 | 1294151.82 | Картометрический метод | 5.0 | - |

2. Сведения о характерных точках границ объекта

| Обозначение характерных точек границ | Координаты, м | | Метод определения координат характерной точки | Средняя квадратическая погрешность положения характерной точки (Mt), м | Описание обозначения точки на местности (при наличии) |
|---|---|---|---|---|---|
| | X | Y | | | |
| 1 | 2 | 3 | 4 | 5 | 6 |
| 7164 | 483506.71 | 1294154.06 | Картометрический метод | 5.0 | - |
| 7165 | 483499.72 | 1294085.31 | Картометрический метод | 5.0 | - |
| 7162 | 483521.27 | 1294083.08 | Картометрический метод | 5.0 | - |
| 7166 | 483028.54 | 1294013.29 | Картометрический метод | 5.0 | - |
| 7167 | 483004.45 | 1294023.07 | Картометрический метод | 5.0 | - |
| 7168 | 482969.10 | 1293933.66 | Картометрический метод | 5.0 | - |
| 7169 | 482993.18 | 1293923.88 | Картометрический метод | 5.0 | - |
| 7166 | 483028.54 | 1294013.29 | Картометрический метод | 5.0 | - |
| 7170 | 483335.42 | 1294174.96 | Картометрический метод | 5.0 | - |
| 7171 | 483325.38 | 1294196.36 | Картометрический метод | 5.0 | - |
| 7172 | 483327.24 | 1294200.24 | Картометрический метод | 5.0 | - |
| 7173 | 483322.00 | 1294202.76 | Картометрический метод | 5.0 | - |
| 7174 | 483317.90 | 1294211.95 | Картометрический метод | 5.0 | - |
| 7175 | 483314.41 | 1294221.75 | Картометрический метод | 5.0 | - |
| 7176 | 483311.48 | 1294232.81 | Картометрический метод | 5.0 | - |
| 7177 | 483309.51 | 1294244.08 | Картометрический метод | 5.0 | - |
| 7178 | 483308.58 | 1294254.44 | Картометрический метод | 5.0 | - |
| 7179 | 483308.47 | 1294264.84 | Картометрический метод | 5.0 | - |
| 7180 | 483309.10 | 1294273.91 | Картометрический метод | 5.0 | - |
| 7181 | 483318.20 | 1294314.57 | Картометрический метод | 5.0 | - |
| 7182 | 483337.56 | 1294389.53 | Картометрический метод | 5.0 | - |
| 7183 | 483254.13 | 1294396.69 | Картометрический метод | 5.0 | - |
| 7184 | 483257.64 | 1294440.71 | Картометрический метод | 5.0 | - |
| 7185 | 483257.61 | 1294440.72 | Картометрический метод | 5.0 | - |
| 7186 | 483216.97 | 1294444.37 | Картометрический метод | 5.0 | - |

2. Сведения о характерных точках границ объекта

| Обозначение характерных точек границ | Координаты, м | | Метод определения координат характерной точки | Средняя квадратическая погрешность положения характерной точки (Mt), м | Описание обозначения точки на местности (при наличии) |
|---|---|---|---|---|---|
| | X | Y | | | |
| 1 | 2 | 3 | 4 | 5 | 6 |
| 7187 | 483216.58 | 1294437.13 | Картометрический метод | 5.0 | - |
| 7188 | 483200.31 | 1294351.64 | Картометрический метод | 5.0 | - |
| 7189 | 483205.15 | 1294280.01 | Картометрический метод | 5.0 | - |
| 7190 | 483277.36 | 1294222.25 | Картометрический метод | 5.0 | - |
| 7191 | 483262.86 | 1294182.69 | Картометрический метод | 5.0 | - |
| 7192 | 483293.88 | 1294168.73 | Картометрический метод | 5.0 | - |
| 7193 | 483297.30 | 1294167.78 | Картометрический метод | 5.0 | - |
| 7194 | 483300.04 | 1294167.32 | Картометрический метод | 5.0 | - |
| 7195 | 483302.82 | 1294167.08 | Картометрический метод | 5.0 | - |
| 7196 | 483304.75 | 1294167.06 | Картометрический метод | 5.0 | - |
| 7197 | 483313.90 | 1294168.83 | Картометрический метод | 5.0 | - |
| 7198 | 483328.44 | 1294173.63 | Картометрический метод | 5.0 | - |
| 7170 | 483335.42 | 1294174.96 | Картометрический метод | 5.0 | - |
| 7199 | 483323.13 | 1294235.69 | Картометрический метод | 5.0 | - |
| 7200 | 483325.95 | 1294242.88 | Картометрический метод | 5.0 | - |
| 7201 | 483347.95 | 1294299.08 | Картометрический метод | 5.0 | - |
| 7202 | 483348.57 | 1294308.99 | Картометрический метод | 5.0 | - |
| 7203 | 483331.17 | 1294314.29 | Картометрический метод | 5.0 | - |
| 7204 | 483320.89 | 1294271.67 | Картометрический метод | 5.0 | - |
| 7205 | 483320.42 | 1294261.67 | Картометрический метод | 5.0 | - |
| 7206 | 483320.82 | 1294251.26 | Картометрический метод | 5.0 | - |
| 7207 | 483321.81 | 1294242.82 | Картометрический метод | 5.0 | - |
| 7199 | 483323.13 | 1294235.69 | Картометрический метод | 5.0 | - |
| 7208 | 483405.29 | 1294331.16 | Картометрический метод | 5.0 | - |
| 7209 | 483408.81 | 1294339.78 | Картометрический метод | 5.0 | - |

2. Сведения о характерных точках границ объекта

| Обозначение характерных точек границ | Координаты, м | | Метод определения координат характерной точки | Средняя квадратическая погрешность положения характерной точки (Mt), м | Описание обозначения точки на местности (при наличии) |
|---|---|---|---|---|---|
| | X | Y | | | |
| 1 | 2 | 3 | 4 | 5 | 6 |
| 7210 | 483422.68 | 1294373.69 | Картометрический метод | 5.0 | - |
| 7211 | 483435.64 | 1294405.40 | Картометрический метод | 5.0 | - |
| 7212 | 483359.78 | 1294416.86 | Картометрический метод | 5.0 | - |
| 7213 | 483349.43 | 1294387.50 | Картометрический метод | 5.0 | - |
| 7214 | 483338.07 | 1294344.02 | Картометрический метод | 5.0 | - |
| 7215 | 483360.11 | 1294338.33 | Картометрический метод | 5.0 | - |
| 7216 | 483359.55 | 1294335.95 | Картометрический метод | 5.0 | - |
| 7217 | 483386.41 | 1294327.97 | Картометрический метод | 5.0 | - |
| 7218 | 483399.65 | 1294320.78 | Картометрический метод | 5.0 | - |
| 7208 | 483405.29 | 1294331.16 | Картометрический метод | 5.0 | - |
| 7219 | 483562.25 | 1294636.85 | Картометрический метод | 5.0 | - |
| 7220 | 483577.05 | 1294683.50 | Картометрический метод | 5.0 | - |
| 7221 | 483580.02 | 1294701.96 | Картометрический метод | 5.0 | - |
| 7222 | 483558.07 | 1294705.60 | Картометрический метод | 5.0 | - |
| 7223 | 483542.39 | 1294711.60 | Картометрический метод | 5.0 | - |
| 7224 | 483536.59 | 1294708.85 | Картометрический метод | 5.0 | - |
| 7225 | 483505.42 | 1294713.77 | Картометрический метод | 5.0 | - |
| 7226 | 483534.35 | 1294569.83 | Картометрический метод | 5.0 | - |
| 7219 | 483562.25 | 1294636.85 | Картометрический метод | 5.0 | - |
| 7227 | 483961.78 | 1294639.09 | Картометрический метод | 5.0 | - |
| 7228 | 483962.28 | 1294648.69 | Картометрический метод | 5.0 | - |
| 7229 | 483970.27 | 1294679.30 | Картометрический метод | 5.0 | - |
| 7230 | 483952.40 | 1294691.92 | Картометрический метод | 5.0 | - |
| 7231 | 483945.58 | 1294651.97 | Картометрический метод | 5.0 | - |
| 7232 | 483922.16 | 1294657.89 | Картометрический метод | 5.0 | - |

2. Сведения о характерных точках границ объекта

| Обозначение характерных точек границ | Координаты, м | | Метод определения координат характерной точки | Средняя квадратическая погрешность положения характерной точки (Mt), м | Описание обозначения точки на местности (при наличии) |
|---|---|---|---|---|---|
| | X | Y | | | |
| 1 | 2 | 3 | 4 | 5 | 6 |
| 7233 | 483929.35 | 1294702.62 | Картометрический метод | 5.0 | - |
| 7234 | 483940.55 | 1294699.79 | Картометрический метод | 5.0 | - |
| 7235 | 483920.68 | 1294712.42 | Картометрический метод | 5.0 | - |
| 7236 | 483886.69 | 1294717.79 | Картометрический метод | 5.0 | - |
| 7237 | 483885.98 | 1294712.84 | Картометрический метод | 5.0 | - |
| 7238 | 483878.43 | 1294660.38 | Картометрический метод | 5.0 | - |
| 7227 | 483961.78 | 1294639.09 | Картометрический метод | 5.0 | - |
| 7239 | 483955.63 | 1295005.42 | Картометрический метод | 5.0 | - |
| 7240 | 483923.24 | 1295017.32 | Картометрический метод | 5.0 | - |
| 7241 | 483910.44 | 1294980.50 | Картометрический метод | 5.0 | - |
| 7242 | 483867.56 | 1294995.42 | Картометрический метод | 5.0 | - |
| 7243 | 483874.43 | 1294976.13 | Картометрический метод | 5.0 | - |
| 7244 | 483883.75 | 1294970.81 | Картометрический метод | 5.0 | - |
| 7245 | 483899.72 | 1294970.80 | Картометрический метод | 5.0 | - |
| 7246 | 483919.70 | 1294980.14 | Картометрический метод | 5.0 | - |
| 7239 | 483955.63 | 1295005.42 | Картометрический метод | 5.0 | - |
| 7247 | 483910.13 | 1295069.29 | Картометрический метод | 5.0 | - |
| 7248 | 483894.10 | 1295077.22 | Картометрический метод | 5.0 | - |
| 7249 | 483840.94 | 1295095.56 | Картометрический метод | 5.0 | - |
| 7250 | 483814.78 | 1295102.23 | Картометрический метод | 5.0 | - |
| 7251 | 483779.33 | 1295103.89 | Картометрический метод | 5.0 | - |
| 7252 | 483748.95 | 1295108.05 | Картометрический метод | 5.0 | - |
| 7253 | 483718.57 | 1295110.55 | Картометрический метод | 5.0 | - |
| 7254 | 483721.40 | 1295080.26 | Картометрический метод | 5.0 | - |
| 7255 | 483826.34 | 1295067.93 | Картометрический метод | 5.0 | - |

2. Сведения о характерных точках границ объекта

| Обозначение характерных точек границ | Координаты, м | | Метод определения координат характерной точки | Средняя квадратическая погрешность положения характерной точки (Mt), м | Описание обозначения точки на местности (при наличии) |
|---|---|---|---|---|---|
| | X | Y | | | |
| 1 | 2 | 3 | 4 | 5 | 6 |
| 7256 | 483905.69 | 1295038.33 | Картометрический метод | 5.0 | - |
| 7257 | 483910.14 | 1295069.29 | Картометрический метод | 5.0 | - |
| 7247 | 483910.13 | 1295069.29 | Картометрический метод | 5.0 | - |
| 7258 | 483759.98 | 1295056.49 | Картометрический метод | 5.0 | - |
| 7259 | 483668.33 | 1295072.04 | Картометрический метод | 5.0 | - |
| 7260 | 483647.44 | 1295074.55 | Картометрический метод | 5.0 | - |
| 7261 | 483641.72 | 1295076.18 | Картометрический метод | 5.0 | - |
| 7262 | 483635.45 | 1295077.02 | Картометрический метод | 5.0 | - |
| 7263 | 483613.82 | 1295079.90 | Картометрический метод | 5.0 | - |
| 7264 | 483613.94 | 1295028.95 | Картометрический метод | 5.0 | - |
| 7265 | 483614.00 | 1295000.21 | Картометрический метод | 5.0 | - |
| 7266 | 483614.06 | 1294944.28 | Картометрический метод | 5.0 | - |
| 7267 | 483634.84 | 1294948.18 | Картометрический метод | 5.0 | - |
| 7268 | 483654.81 | 1294936.20 | Картометрический метод | 5.0 | - |
| 7269 | 483654.82 | 1294918.90 | Картометрический метод | 5.0 | - |
| 7270 | 483657.47 | 1294905.59 | Картометрический метод | 5.0 | - |
| 7271 | 483666.79 | 1294900.26 | Картометрический метод | 5.0 | - |
| 7272 | 483672.26 | 1294901.38 | Картометрический метод | 5.0 | - |
| 7273 | 483684.08 | 1294905.72 | Картометрический метод | 5.0 | - |
| 7274 | 483678.28 | 1294922.45 | Картометрический метод | 5.0 | - |
| 7275 | 483687.84 | 1294925.69 | Картометрический метод | 5.0 | - |
| 7276 | 483740.97 | 1294917.46 | Картометрический метод | 5.0 | - |
| 7277 | 483745.80 | 1294904.45 | Картометрический метод | 5.0 | - |
| 7278 | 483741.00 | 1294899.81 | Картометрический метод | 5.0 | - |
| 7279 | 483726.62 | 1294892.79 | Картометрический метод | 5.0 | - |

2. Сведения о характерных точках границ объекта

| Обозначение характерных точек границ | Координаты, м | | Метод определения координат характерной точки | Средняя квадратическая погрешность положения характерной точки (Mt), м | Описание обозначения точки на местности (при наличии) |
|---|---|---|---|---|---|
| | X | Y | | | |
| 1 | 2 | 3 | 4 | 5 | 6 |
| 7280 | 483719.84 | 1294887.69 | Картометрический метод | 5.0 | - |
| 7281 | 483712.29 | 1294883.58 | Картометрический метод | 5.0 | - |
| 7282 | 483708.01 | 1294883.34 | Картометрический метод | 5.0 | - |
| 7283 | 483706.33 | 1294879.91 | Картометрический метод | 5.0 | - |
| 7284 | 483713.37 | 1294860.33 | Картометрический метод | 5.0 | - |
| 7285 | 483726.69 | 1294849.68 | Картометрический метод | 5.0 | - |
| 7286 | 483759.96 | 1294860.33 | Картометрический метод | 5.0 | - |
| 7287 | 483775.93 | 1294873.64 | Картометрический метод | 5.0 | - |
| 7288 | 483769.29 | 1294889.61 | Картометрический метод | 5.0 | - |
| 7289 | 483778.60 | 1294901.60 | Картометрический метод | 5.0 | - |
| 7290 | 483781.26 | 1294913.58 | Картометрический метод | 5.0 | - |
| 7291 | 483792.33 | 1294928.67 | Картометрический метод | 5.0 | - |
| 7292 | 483791.87 | 1294931.33 | Картометрический метод | 5.0 | - |
| 7293 | 483758.34 | 1294925.55 | Картометрический метод | 5.0 | - |
| 7294 | 483749.55 | 1294966.05 | Картометрический метод | 5.0 | - |
| 7295 | 483744.13 | 1294965.85 | Картометрический метод | 5.0 | - |
| 7296 | 483719.61 | 1294981.00 | Картометрический метод | 5.0 | - |
| 7297 | 483718.62 | 1295015.47 | Картометрический метод | 5.0 | - |
| 7298 | 483733.61 | 1295014.83 | Картометрический метод | 5.0 | - |
| 7299 | 483734.27 | 1295054.82 | Картометрический метод | 5.0 | - |
| 7258 | 483759.98 | 1295056.49 | Картометрический метод | 5.0 | - |
| 7300 | 483823.45 | 1295051.66 | Картометрический метод | 5.0 | - |
| 7301 | 483811.29 | 1295053.74 | Картометрический метод | 5.0 | - |
| 7302 | 483785.59 | 1295058.14 | Картометрический метод | 5.0 | - |
| 7303 | 483787.39 | 1295014.16 | Картометрический метод | 5.0 | - |

2. Сведения о характерных точках границ объекта

| Обозначение характерных точек границ | Координаты, м | | Метод определения координат характерной точки | Средняя квадратическая погрешность положения характерной точки (Mt), м | Описание обозначения точки на местности (при наличии) |
|---|---|---|---|---|---|
| | X | Y | | | |
| 1 | 2 | 3 | 4 | 5 | 6 |
| 7304 | 483818.39 | 1295014.16 | Картометрический метод | 5.0 | - |
| 7300 | 483823.45 | 1295051.66 | Картометрический метод | 5.0 | - |
| 7305 | 483592.56 | 1295476.81 | Картометрический метод | 5.0 | - |
| 7306 | 483592.95 | 1295472.38 | Картометрический метод | 5.0 | - |
| 7307 | 483597.27 | 1295446.34 | Картометрический метод | 5.0 | - |
| 7308 | 483631.92 | 1295450.58 | Картометрический метод | 5.0 | - |
| 7309 | 483633.74 | 1295443.46 | Картометрический метод | 5.0 | - |
| 7310 | 483634.98 | 1295443.59 | Картометрический метод | 5.0 | - |
| 7311 | 483648.05 | 1295429.53 | Картометрический метод | 5.0 | - |
| 7312 | 483647.29 | 1295426.65 | Картометрический метод | 5.0 | - |
| 7313 | 483645.51 | 1295424.57 | Картометрический метод | 5.0 | - |
| 7314 | 483631.24 | 1295410.51 | Картометрический метод | 5.0 | - |
| 7315 | 483622.36 | 1295402.33 | Картометрический метод | 5.0 | - |
| 7316 | 483608.72 | 1295390.13 | Картометрический метод | 5.0 | - |
| 7317 | 483601.46 | 1295404.76 | Картометрический метод | 5.0 | - |
| 7318 | 483594.10 | 1295438.89 | Картометрический метод | 5.0 | - |
| 7319 | 483592.82 | 1295438.79 | Картометрический метод | 5.0 | - |
| 7320 | 483601.39 | 1295397.90 | Картометрический метод | 5.0 | - |
| 7321 | 483608.56 | 1295383.16 | Картометрический метод | 5.0 | - |
| 7322 | 483615.15 | 1295348.70 | Картометрический метод | 5.0 | - |
| 7323 | 483615.55 | 1295345.25 | Картометрический метод | 5.0 | - |
| 7324 | 483648.55 | 1295343.62 | Картометрический метод | 5.0 | - |
| 7325 | 483663.22 | 1295342.81 | Картометрический метод | 5.0 | - |
| 7326 | 483678.71 | 1295350.06 | Картометрический метод | 5.0 | - |
| 7327 | 483690.13 | 1295360.53 | Картометрический метод | 5.0 | - |

2. Сведения о характерных точках границ объекта

| Обозначение характерных точек границ | Координаты, м | | Метод определения координат характерной точки | Средняя квадратическая погрешность положения характерной точки (Mt), м | Описание обозначения точки на местности (при наличии) |
|---|---|---|---|---|---|
| | X | Y | | | |
| 1 | 2 | 3 | 4 | 5 | 6 |
| 7328 | 483704.81 | 1295383.89 | Картометрический метод | 5.0 | - |
| 7329 | 483716.22 | 1295416.91 | Картометрический метод | 5.0 | - |
| 7330 | 483727.63 | 1295441.87 | Картометрический метод | 5.0 | - |
| 7331 | 483750.52 | 1295464.71 | Картометрический метод | 5.0 | - |
| 7332 | 483741.49 | 1295484.56 | Картометрический метод | 5.0 | - |
| 7333 | 483730.89 | 1295495.04 | Картометрический метод | 5.0 | - |
| 7334 | 483719.48 | 1295495.84 | Картометрический метод | 5.0 | - |
| 7335 | 483699.91 | 1295485.37 | Картометрический метод | 5.0 | - |
| 7336 | 483681.16 | 1295478.93 | Картометрический метод | 5.0 | - |
| 7337 | 483673.00 | 1295484.57 | Картометрический метод | 5.0 | - |
| 7338 | 483670.75 | 1295488.59 | Картометрический метод | 5.0 | - |
| 7305 | 483592.56 | 1295476.81 | Картометрический метод | 5.0 | - |
| 7339 | 483654.78 | 1295452.69 | Картометрический метод | 5.0 | - |
| 7340 | 483645.61 | 1295460.46 | Картометрический метод | 5.0 | - |
| 7341 | 483633.98 | 1295446.82 | Картометрический метод | 5.0 | - |
| 7342 | 483643.24 | 1295438.15 | Картометрический метод | 5.0 | - |
| 7339 | 483654.78 | 1295452.69 | Картометрический метод | 5.0 | - |
| 7343 | 483596.08 | 1295504.30 | Картометрический метод | 5.0 | - |
| 7344 | 483624.78 | 1295505.30 | Картометрический метод | 5.0 | - |
| 7345 | 483633.22 | 1295506.57 | Картометрический метод | 5.0 | - |
| 7346 | 483658.40 | 1295510.36 | Картометрический метод | 5.0 | - |
| 7347 | 483638.76 | 1295540.96 | Картометрический метод | 5.0 | - |
| 7348 | 483630.39 | 1295547.85 | Картометрический метод | 5.0 | - |
| 7349 | 483599.87 | 1295548.91 | Картометрический метод | 5.0 | - |
| 7350 | 483591.27 | 1295548.31 | Картометрический метод | 5.0 | - |

2. Сведения о характерных точках границ объекта

| Обозначение характерных точек границ | Координаты, м | | Метод определения координат характерной точки | Средняя квадратическая погрешность положения характерной точки (Mt), м | Описание обозначения точки на местности (при наличии) |
|---|---|---|---|---|---|
| | X | Y | | | |
| 1 | 2 | 3 | 4 | 5 | 6 |
| 7351 | 483591.26 | 1295548.29 | Картометрический метод | 5.0 | - |
| 7352 | 483588.95 | 1295517.92 | Картометрический метод | 5.0 | - |
| 7353 | 483590.16 | 1295504.10 | Картометрический метод | 5.0 | - |
| 7343 | 483596.08 | 1295504.30 | Картометрический метод | 5.0 | - |
| 7354 | 483587.20 | 1295118.75 | Картометрический метод | 5.0 | - |
| 7355 | 483564.29 | 1295119.89 | Картометрический метод | 5.0 | - |
| 7356 | 483555.80 | 1295112.71 | Картометрический метод | 5.0 | - |
| 7357 | 483571.00 | 1295091.99 | Картометрический метод | 5.0 | - |
| 7358 | 483586.67 | 1295092.34 | Картометрический метод | 5.0 | - |
| 7359 | 483586.80 | 1295110.59 | Картометрический метод | 5.0 | - |
| 7354 | 483587.20 | 1295118.75 | Картометрический метод | 5.0 | - |
| 7360 | 483248.75 | 1295608.67 | Картометрический метод | 5.0 | - |
| 7361 | 483224.70 | 1295610.75 | Картометрический метод | 5.0 | - |
| 7362 | 483222.35 | 1295610.95 | Картометрический метод | 5.0 | - |
| 7363 | 483222.40 | 1295607.16 | Картометрический метод | 5.0 | - |
| 7364 | 483222.44 | 1295604.23 | Картометрический метод | 5.0 | - |
| 7365 | 483250.04 | 1295562.05 | Картометрический метод | 5.0 | - |
| 7366 | 483254.51 | 1295564.97 | Картометрический метод | 5.0 | - |
| 7367 | 483257.86 | 1295567.17 | Картометрический метод | 5.0 | - |
| 7368 | 483270.91 | 1295575.70 | Картометрический метод | 5.0 | - |
| 7360 | 483248.75 | 1295608.67 | Картометрический метод | 5.0 | - |
| 7369 | 483432.06 | 1294926.42 | Картометрический метод | 5.0 | - |
| 7370 | 483434.78 | 1294932.94 | Картометрический метод | 5.0 | - |
| 7371 | 483437.89 | 1294947.46 | Картометрический метод | 5.0 | - |
| 7372 | 483431.66 | 1294967.20 | Картометрический метод | 5.0 | - |

2. Сведения о характерных точках границ объекта

| Обозначение характерных точек границ | Координаты, м | | Метод определения координат характерной точки | Средняя квадратическая погрешность положения характерной точки (Mt), м | Описание обозначения точки на местности (при наличии) |
|---|---|---|---|---|---|
| | X | Y | | | |
| 1 | 2 | 3 | 4 | 5 | 6 |
| 7373 | 483421.92 | 1294982.14 | Картометрический метод | 5.0 | - |
| 7374 | 483385.33 | 1294985.04 | Картометрический метод | 5.0 | - |
| 7375 | 483380.42 | 1295016.73 | Картометрический метод | 5.0 | - |
| 7376 | 483365.79 | 1295015.74 | Картометрический метод | 5.0 | - |
| 7377 | 483346.71 | 1295015.21 | Картометрический метод | 5.0 | - |
| 7378 | 483322.91 | 1295018.40 | Картометрический метод | 5.0 | - |
| 7379 | 483314.94 | 1294995.31 | Картометрический метод | 5.0 | - |
| 7380 | 483306.53 | 1294995.40 | Картометрический метод | 5.0 | - |
| 7381 | 483305.84 | 1294993.43 | Картометрический метод | 5.0 | - |
| 7382 | 483295.69 | 1294964.21 | Картометрический метод | 5.0 | - |
| 7383 | 483275.40 | 1294971.47 | Картометрический метод | 5.0 | - |
| 7384 | 483275.41 | 1294968.27 | Картометрический метод | 5.0 | - |
| 7385 | 483302.66 | 1294959.74 | Картометрический метод | 5.0 | - |
| 7386 | 483323.17 | 1294951.05 | Картометрический метод | 5.0 | - |
| 7387 | 483342.07 | 1294944.08 | Картометрический метод | 5.0 | - |
| 7388 | 483370.40 | 1294935.98 | Картометрический метод | 5.0 | - |
| 7389 | 483370.40 | 1294958.15 | Картометрический метод | 5.0 | - |
| 7390 | 483366.09 | 1294958.16 | Картометрический метод | 5.0 | - |
| 7391 | 483365.97 | 1294981.42 | Картометрический метод | 5.0 | - |
| 7392 | 483395.04 | 1294972.74 | Картометрический метод | 5.0 | - |
| 7393 | 483392.82 | 1294944.15 | Картометрический метод | 5.0 | - |
| 7394 | 483392.20 | 1294936.07 | Картометрический метод | 5.0 | - |
| 7395 | 483391.93 | 1294932.63 | Картометрический метод | 5.0 | - |
| 7396 | 483415.33 | 1294929.00 | Картометрический метод | 5.0 | - |
| 7397 | 483416.70 | 1294942.70 | Картометрический метод | 5.0 | - |

2. Сведения о характерных точках границ объекта

| Обозначение характерных точек границ | Координаты, м | | Метод определения координат характерной точки | Средняя квадратическая погрешность положения характерной точки (Mt), м | Описание обозначения точки на местности (при наличии) |
|---|---|---|---|---|---|
| | X | Y | | | |
| 1 | 2 | 3 | 4 | 5 | 6 |
| 7398 | 483422.54 | 1294942.10 | Картометрический метод | 5.0 | - |
| 7399 | 483423.36 | 1294934.50 | Картометрический метод | 5.0 | - |
| 7400 | 483422.05 | 1294927.95 | Картометрический метод | 5.0 | - |
| 7401 | 483432.05 | 1294926.40 | Картометрический метод | 5.0 | - |
| 7369 | 483432.06 | 1294926.42 | Картометрический метод | 5.0 | - |
| 7402 | 483305.58 | 1295054.29 | Картометрический метод | 5.0 | - |
| 7403 | 483306.11 | 1295074.28 | Картометрический метод | 5.0 | - |
| 7404 | 483276.12 | 1295075.07 | Картометрический метод | 5.0 | - |
| 7405 | 483275.59 | 1295055.08 | Картометрический метод | 5.0 | - |
| 7402 | 483305.58 | 1295054.29 | Картометрический метод | 5.0 | - |
| 7406 | 483265.59 | 1295055.26 | Картометрический метод | 5.0 | - |
| 7407 | 483266.23 | 1295079.54 | Картометрический метод | 5.0 | - |
| 7408 | 483207.76 | 1295081.29 | Картометрический метод | 5.0 | - |
| 7409 | 483206.58 | 1295037.08 | Картометрический метод | 5.0 | - |
| 7410 | 483257.84 | 1295035.55 | Картометрический метод | 5.0 | - |
| 7411 | 483258.17 | 1295047.55 | Картометрический метод | 5.0 | - |
| 7412 | 483265.38 | 1295047.35 | Картометрический метод | 5.0 | - |
| 7406 | 483265.59 | 1295055.26 | Картометрический метод | 5.0 | - |
| 7413 | 483267.48 | 1294995.84 | Картометрический метод | 5.0 | - |
| 7414 | 483240.94 | 1295015.76 | Картометрический метод | 5.0 | - |
| 7415 | 483225.48 | 1295019.22 | Картометрический метод | 5.0 | - |
| 7416 | 483223.61 | 1295010.87 | Картометрический метод | 5.0 | - |
| 7417 | 483185.43 | 1295023.95 | Картометрический метод | 5.0 | - |
| 7418 | 483170.72 | 1295042.79 | Картометрический метод | 5.0 | - |
| 7419 | 483169.54 | 1295081.65 | Картометрический метод | 5.0 | - |

2. Сведения о характерных точках границ объекта

| Обозначение характерных точек границ | Координаты, м | | Метод определения координат характерной точки | Средняя квадратическая погрешность положения характерной точки (Mt), м | Описание обозначения точки на местности (при наличии) |
|---|---|---|---|---|---|
| | X | Y | | | |
| 1 | 2 | 3 | 4 | 5 | 6 |
| 7420 | 483185.92 | 1295090.26 | Картометрический метод | 5.0 | - |
| 7421 | 483216.69 | 1295086.17 | Картометрический метод | 5.0 | - |
| 7422 | 483224.90 | 1295096.58 | Картометрический метод | 5.0 | - |
| 7423 | 483224.95 | 1295103.25 | Картометрический метод | 5.0 | - |
| 7424 | 483224.95 | 1295103.40 | Картометрический метод | 5.0 | - |
| 7425 | 483216.74 | 1295092.99 | Картометрический метод | 5.0 | - |
| 7426 | 483185.97 | 1295097.08 | Картометрический метод | 5.0 | - |
| 7427 | 483188.41 | 1295116.38 | Картометрический метод | 5.0 | - |
| 7428 | 483161.48 | 1295125.79 | Картометрический метод | 5.0 | - |
| 7429 | 483161.54 | 1295137.83 | Картометрический метод | 5.0 | - |
| 7430 | 483125.71 | 1295140.34 | Картометрический метод | 5.0 | - |
| 7431 | 483092.80 | 1295120.23 | Картометрический метод | 5.0 | - |
| 7432 | 483099.70 | 1295101.98 | Картометрический метод | 5.0 | - |
| 7433 | 483101.70 | 1295065.75 | Картометрический метод | 5.0 | - |
| 7434 | 483100.61 | 1295034.99 | Картометрический метод | 5.0 | - |
| 7435 | 483090.49 | 1295011.18 | Картометрический метод | 5.0 | - |
| 7436 | 483217.45 | 1294983.34 | Картометрический метод | 5.0 | - |
| 7437 | 483217.17 | 1294982.09 | Картометрический метод | 5.0 | - |
| 7438 | 483265.17 | 1294970.75 | Картометрический метод | 5.0 | - |
| 7413 | 483267.48 | 1294995.84 | Картометрический метод | 5.0 | - |
| 7439 | 483294.55 | 1294947.46 | Картометрический метод | 5.0 | - |
| 7440 | 483295.28 | 1294949.10 | Картометрический метод | 5.0 | - |
| 7441 | 483269.15 | 1294958.07 | Картометрический метод | 5.0 | - |
| 7442 | 483193.51 | 1294974.66 | Картометрический метод | 5.0 | - |
| 7443 | 483192.14 | 1294964.70 | Картометрический метод | 5.0 | - |

2. Сведения о характерных точках границ объекта

| Обозначение характерных точек границ | Координаты, м | | Метод определения координат характерной точки | Средняя квадратическая погрешность положения характерной точки (Mt), м | Описание обозначения точки на местности (при наличии) |
|---|---|---|---|---|---|
| | X | Y | | | |
| 1 | 2 | 3 | 4 | 5 | 6 |
| 7444 | 483194.40 | 1294964.33 | Картометрический метод | 5.0 | - |
| 7445 | 483184.52 | 1294927.59 | Картометрический метод | 5.0 | - |
| 7446 | 483198.99 | 1294929.80 | Картометрический метод | 5.0 | - |
| 7447 | 483205.87 | 1294931.39 | Картометрический метод | 5.0 | - |
| 7448 | 483212.49 | 1294932.93 | Картометрический метод | 5.0 | - |
| 7449 | 483233.27 | 1294929.81 | Картометрический метод | 5.0 | - |
| 7450 | 483251.98 | 1294922.54 | Картометрический метод | 5.0 | - |
| 7451 | 483265.46 | 1294928.77 | Картометрический метод | 5.0 | - |
| 7452 | 483286.24 | 1294928.77 | Картометрический метод | 5.0 | - |
| 7439 | 483294.55 | 1294947.46 | Картометрический метод | 5.0 | - |
| 7453 | 483160.54 | 1294983.39 | Картометрический метод | 5.0 | - |
| 7454 | 483033.34 | 1295010.39 | Картометрический метод | 5.0 | - |
| 7455 | 483027.00 | 1295008.89 | Картометрический метод | 5.0 | - |
| 7456 | 483026.94 | 1295006.04 | Картометрический метод | 5.0 | - |
| 7457 | 483026.95 | 1295006.04 | Картометрический метод | 5.0 | - |
| 7458 | 483025.48 | 1294930.73 | Картометрический метод | 5.0 | - |
| 7459 | 483081.46 | 1294927.21 | Картометрический метод | 5.0 | - |
| 7460 | 483085.52 | 1294941.53 | Картометрический метод | 5.0 | - |
| 7461 | 483110.70 | 1294939.17 | Картометрический метод | 5.0 | - |
| 7462 | 483130.70 | 1294936.55 | Картометрический метод | 5.0 | - |
| 7463 | 483134.59 | 1294936.04 | Картометрический метод | 5.0 | - |
| 7464 | 483147.96 | 1294937.33 | Картометрический метод | 5.0 | - |
| 7465 | 483149.71 | 1294943.83 | Картометрический метод | 5.0 | - |
| 7466 | 483154.24 | 1294951.61 | Картометрический метод | 5.0 | - |
| 7467 | 483155.99 | 1294956.19 | Картометрический метод | 5.0 | - |

2. Сведения о характерных точках границ объекта

| Обозначение характерных точек границ | Координаты, м | | Метод определения координат характерной точки | Средняя квадратическая погрешность положения характерной точки (Mt), м | Описание обозначения точки на местности (при наличии) |
|---|---|---|---|---|---|
| | X | Y | | | |
| 1 | 2 | 3 | 4 | 5 | 6 |
| 7468 | 483157.87 | 1294967.41 | Картометрический метод | 5.0 | - |
| 7453 | 483160.54 | 1294983.39 | Картометрический метод | 5.0 | - |
| 7469 | 482975.99 | 1294392.73 | Картометрический метод | 5.0 | - |
| 7470 | 482961.69 | 1294403.23 | Картометрический метод | 5.0 | - |
| 7471 | 482955.97 | 1294390.48 | Картометрический метод | 5.0 | - |
| 7472 | 482955.69 | 1294387.21 | Картометрический метод | 5.0 | - |
| 7473 | 482944.90 | 1294372.93 | Картометрический метод | 5.0 | - |
| 7474 | 482955.19 | 1294364.63 | Картометрический метод | 5.0 | - |
| 7475 | 482958.98 | 1294370.11 | Картометрический метод | 5.0 | - |
| 7476 | 482962.09 | 1294367.89 | Картометрический метод | 5.0 | - |
| 7469 | 482975.99 | 1294392.73 | Картометрический метод | 5.0 | - |
| 7477 | 484357.07 | 1294965.34 | Картометрический метод | 5.0 | - |
| 7478 | 484419.62 | 1295263.20 | Картометрический метод | 5.0 | - |
| 7479 | 484421.12 | 1295264.92 | Картометрический метод | 5.0 | - |
| 7480 | 484428.54 | 1295280.55 | Картометрический метод | 5.0 | - |
| 7481 | 484423.93 | 1295283.71 | Картометрический метод | 5.0 | - |
| 7482 | 484432.27 | 1295323.43 | Картометрический метод | 5.0 | - |
| 7483 | 484445.31 | 1295400.00 | Картометрический метод | 5.0 | - |
| 7484 | 484344.69 | 1295410.61 | Картометрический метод | 5.0 | - |
| 7485 | 484287.82 | 1295425.78 | Картометрический метод | 5.0 | - |
| 7486 | 484286.64 | 1295426.24 | Картометрический метод | 5.0 | - |
| 7487 | 484264.71 | 1295442.72 | Картометрический метод | 5.0 | - |
| 7488 | 484248.11 | 1295456.56 | Картометрический метод | 5.0 | - |
| 7489 | 484225.43 | 1295468.99 | Картометрический метод | 5.0 | - |
| 7490 | 484223.15 | 1295465.12 | Картометрический метод | 5.0 | - |

2. Сведения о характерных точках границ объекта

| Обозначение характерных точек границ | Координаты, м | | Метод определения координат характерной точки | Средняя квадратическая погрешность положения характерной точки (Mt), м | Описание обозначения точки на местности (при наличии) |
|---|---|---|---|---|---|
| | X | Y | | | |
| 1 | 2 | 3 | 4 | 5 | 6 |
| 7491 | 484217.98 | 1295456.33 | Картометрический метод | 5.0 | - |
| 7492 | 484186.60 | 1295474.88 | Картометрический метод | 5.0 | - |
| 7493 | 484191.41 | 1295482.95 | Картометрический метод | 5.0 | - |
| 7494 | 484193.76 | 1295486.88 | Картометрический метод | 5.0 | - |
| 7495 | 484164.08 | 1295504.56 | Картометрический метод | 5.0 | - |
| 7496 | 484101.44 | 1295561.92 | Картометрический метод | 5.0 | - |
| 7497 | 484060.17 | 1295590.11 | Картометрический метод | 5.0 | - |
| 7498 | 484024.69 | 1295614.34 | Картометрический метод | 5.0 | - |
| 7499 | 484026.05 | 1295616.79 | Картометрический метод | 5.0 | - |
| 7500 | 483979.01 | 1295646.26 | Картометрический метод | 5.0 | - |
| 7501 | 483960.91 | 1295617.37 | Картометрический метод | 5.0 | - |
| 7502 | 483998.85 | 1295574.40 | Картометрический метод | 5.0 | - |
| 7503 | 484220.75 | 1295439.92 | Картометрический метод | 5.0 | - |
| 7504 | 484269.74 | 1295404.34 | Картометрический метод | 5.0 | - |
| 7505 | 484322.85 | 1295335.51 | Картометрический метод | 5.0 | - |
| 7506 | 484339.10 | 1295311.13 | Картометрический метод | 5.0 | - |
| 7507 | 484348.86 | 1295259.10 | Картометрический метод | 5.0 | - |
| 7508 | 484317.17 | 1295109.05 | Картометрический метод | 5.0 | - |
| 7509 | 484266.38 | 1295043.59 | Картометрический метод | 5.0 | - |
| 7510 | 484264.37 | 1295034.77 | Картометрический метод | 5.0 | - |
| 7511 | 484260.35 | 1294999.35 | Картометрический метод | 5.0 | - |
| 7512 | 484287.69 | 1294976.86 | Картометрический метод | 5.0 | - |
| 7513 | 484290.05 | 1294974.89 | Картометрический метод | 5.0 | - |
| 7514 | 484281.77 | 1294963.96 | Картометрический метод | 5.0 | - |
| 7515 | 484313.66 | 1294939.82 | Картометрический метод | 5.0 | - |

2. Сведения о характерных точках границ объекта

| Обозначение характерных точек границ | Координаты, м | | Метод определения координат характерной точки | Средняя квадратическая погрешность положения характерной точки (Mt), м | Описание обозначения точки на местности (при наличии) |
|---|---|---|---|---|---|
| | X | Y | | | |
| 1 | 2 | 3 | 4 | 5 | 6 |
| 7516 | 484331.77 | 1294963.73 | Картометрический метод | 5.0 | - |
| 7517 | 484342.95 | 1294976.66 | Картометрический метод | 5.0 | - |
| 7477 | 484357.07 | 1294965.34 | Картометрический метод | 5.0 | - |
| 7518 | 484181.11 | 1295562.97 | Картометрический метод | 5.0 | - |
| 7519 | 484176.03 | 1295562.97 | Картометрический метод | 5.0 | - |
| 7520 | 484156.11 | 1295574.78 | Картометрический метод | 5.0 | - |
| 7521 | 484132.24 | 1295591.63 | Картометрический метод | 5.0 | - |
| 7522 | 484128.22 | 1295594.47 | Картометрический метод | 5.0 | - |
| 7523 | 484125.28 | 1295596.80 | Картометрический метод | 5.0 | - |
| 7524 | 484088.38 | 1295625.98 | Картометрический метод | 5.0 | - |
| 7525 | 484056.83 | 1295652.91 | Картометрический метод | 5.0 | - |
| 7526 | 484029.95 | 1295675.86 | Картометрический метод | 5.0 | - |
| 7527 | 484021.03 | 1295685.20 | Картометрический метод | 5.0 | - |
| 7528 | 483985.38 | 1295656.43 | Картометрический метод | 5.0 | - |
| 7529 | 484032.45 | 1295626.95 | Картометрический метод | 5.0 | - |
| 7530 | 484037.11 | 1295624.02 | Картометрический метод | 5.0 | - |
| 7531 | 484071.16 | 1295600.77 | Картометрический метод | 5.0 | - |
| 7532 | 484109.91 | 1295574.30 | Картометрический метод | 5.0 | - |
| 7533 | 484116.36 | 1295567.75 | Картометрический метод | 5.0 | - |
| 7534 | 484146.07 | 1295540.55 | Картометрический метод | 5.0 | - |
| 7535 | 484154.53 | 1295532.50 | Картометрический метод | 5.0 | - |
| 7518 | 484181.11 | 1295562.97 | Картометрический метод | 5.0 | - |
| 7536 | 484170.73 | 1295514.55 | Картометрический метод | 5.0 | - |
| 7537 | 484211.94 | 1295490.02 | Картометрический метод | 5.0 | - |
| 7538 | 484244.39 | 1295472.25 | Картометрический метод | 5.0 | - |

2. Сведения о характерных точках границ объекта

| Обозначение характерных точек границ | Координаты, м | | Метод определения координат характерной точки | Средняя квадратическая погрешность положения характерной точки (Mt), м | Описание обозначения точки на местности (при наличии) |
|---|---|---|---|---|---|
| | X | Y | | | |
| 1 | 2 | 3 | 4 | 5 | 6 |
| 7539 | 484254.98 | 1295466.45 | Картометрический метод | 5.0 | - |
| 7540 | 484270.07 | 1295453.71 | Картометрический метод | 5.0 | - |
| 7541 | 484286.66 | 1295487.16 | Картометрический метод | 5.0 | - |
| 7542 | 484270.32 | 1295502.58 | Картометрический метод | 5.0 | - |
| 7543 | 484262.82 | 1295508.76 | Картометрический метод | 5.0 | - |
| 7544 | 484222.51 | 1295541.97 | Картометрический метод | 5.0 | - |
| 7545 | 484205.70 | 1295554.63 | Картометрический метод | 5.0 | - |
| 7546 | 484203.60 | 1295552.23 | Картометрический метод | 5.0 | - |
| 7536 | 484170.73 | 1295514.55 | Картометрический метод | 5.0 | - |
| 7547 | 484480.86 | 1295577.08 | Картометрический метод | 5.0 | - |
| 7548 | 484416.31 | 1295587.97 | Картометрический метод | 5.0 | - |
| 7549 | 484415.01 | 1295573.19 | Картометрический метод | 5.0 | - |
| 7550 | 484411.11 | 1295528.88 | Картометрический метод | 5.0 | - |
| 7551 | 484409.78 | 1295488.17 | Картометрический метод | 5.0 | - |
| 7552 | 484404.46 | 1295442.21 | Картометрический метод | 5.0 | - |
| 7553 | 484399.14 | 1295418.57 | Картометрический метод | 5.0 | - |
| 7554 | 484447.79 | 1295413.31 | Картометрический метод | 5.0 | - |
| 7555 | 484473.63 | 1295549.17 | Картометрический метод | 5.0 | - |
| 7556 | 484478.80 | 1295548.25 | Картометрический метод | 5.0 | - |
| 7557 | 484481.62 | 1295564.15 | Картометрический метод | 5.0 | - |
| 7558 | 484483.82 | 1295576.58 | Картометрический метод | 5.0 | - |
| 7547 | 484480.86 | 1295577.08 | Картометрический метод | 5.0 | - |
| 7559 | 484475.01 | 1295593.18 | Картометрический метод | 5.0 | - |
| 7560 | 484475.53 | 1295595.93 | Картометрический метод | 5.0 | - |
| 7561 | 484484.09 | 1295594.34 | Картометрический метод | 5.0 | - |

2. Сведения о характерных точках границ объекта

| Обозначение характерных точек границ | Координаты, м | | Метод определения координат характерной точки | Средняя квадратическая погрешность положения характерной точки (Mt), м | Описание обозначения точки на местности (при наличии) |
|---|---|---|---|---|---|
| | X | Y | | | |
| 1 | 2 | 3 | 4 | 5 | 6 |
| 7562 | 484486.58 | 1295608.10 | Картометрический метод | 5.0 | - |
| 7563 | 484485.41 | 1295608.34 | Картометрический метод | 5.0 | - |
| 7564 | 484487.54 | 1295614.75 | Картометрический метод | 5.0 | - |
| 7565 | 484489.93 | 1295631.40 | Картометрический метод | 5.0 | - |
| 7566 | 484492.27 | 1295644.75 | Картометрический метод | 5.0 | - |
| 7567 | 484505.42 | 1295708.78 | Картометрический метод | 5.0 | - |
| 7568 | 484525.75 | 1295817.01 | Картометрический метод | 5.0 | - |
| 7569 | 484531.57 | 1295817.35 | Картометрический метод | 5.0 | - |
| 7570 | 484538.74 | 1295855.81 | Картометрический метод | 5.0 | - |
| 7571 | 484532.97 | 1295855.48 | Картометрический метод | 5.0 | - |
| 7572 | 484562.85 | 1296014.55 | Картометрический метод | 5.0 | - |
| 7573 | 484443.74 | 1296031.86 | Картометрический метод | 5.0 | - |
| 7574 | 484358.60 | 1296095.38 | Картометрический метод | 5.0 | - |
| 7575 | 484367.25 | 1296081.24 | Картометрический метод | 5.0 | - |
| 7576 | 484378.71 | 1296052.66 | Картометрический метод | 5.0 | - |
| 7577 | 484411.18 | 1296005.54 | Картометрический метод | 5.0 | - |
| 7578 | 484432.43 | 1295971.41 | Картометрический метод | 5.0 | - |
| 7579 | 484451.02 | 1295946.46 | Картометрический метод | 5.0 | - |
| 7580 | 484458.98 | 1295922.83 | Картометрический метод | 5.0 | - |
| 7581 | 484460.31 | 1295905.76 | Картометрический метод | 5.0 | - |
| 7582 | 484462.21 | 1295858.39 | Картометрический метод | 5.0 | - |
| 7583 | 484471.98 | 1295805.73 | Картометрический метод | 5.0 | - |
| 7584 | 484441.69 | 1295724.54 | Картометрический метод | 5.0 | - |
| 7585 | 484440.90 | 1295720.21 | Картометрический метод | 5.0 | - |
| 7586 | 484438.25 | 1295705.68 | Картометрический метод | 5.0 | - |

2. Сведения о характерных точках границ объекта

| Обозначение характерных точек границ | Координаты, м | | Метод определения координат характерной точки | Средняя квадратическая погрешность положения характерной точки (Mt), м | Описание обозначения точки на местности (при наличии) |
|---|---|---|---|---|---|
| | X | Y | | | |
| 1 | 2 | 3 | 4 | 5 | 6 |
| 7587 | 484434.66 | 1295685.95 | Картометрический метод | 5.0 | - |
| 7588 | 484431.39 | 1295668.02 | Картометрический метод | 5.0 | - |
| 7589 | 484429.72 | 1295658.88 | Картометрический метод | 5.0 | - |
| 7590 | 484429.04 | 1295655.33 | Картометрический метод | 5.0 | - |
| 7591 | 484426.26 | 1295640.76 | Картометрический метод | 5.0 | - |
| 7592 | 484423.80 | 1295627.86 | Картометрический метод | 5.0 | - |
| 7593 | 484422.49 | 1295621.01 | Картометрический метод | 5.0 | - |
| 7594 | 484419.17 | 1295603.62 | Картометрический метод | 5.0 | - |
| 7559 | 484475.01 | 1295593.18 | Картометрический метод | 5.0 | - |
| 7595 | 484565.45 | 1296028.32 | Картометрический метод | 5.0 | - |
| 7596 | 484608.99 | 1296257.68 | Картометрический метод | 5.0 | - |
| 7597 | 484601.00 | 1296272.66 | Картометрический метод | 5.0 | - |
| 7598 | 484592.55 | 1296291.22 | Картометрический метод | 5.0 | - |
| 7599 | 484586.44 | 1296304.64 | Картометрический метод | 5.0 | - |
| 7600 | 484571.23 | 1296338.40 | Картометрический метод | 5.0 | - |
| 7601 | 484564.07 | 1296354.30 | Картометрический метод | 5.0 | - |
| 7602 | 484555.27 | 1296370.50 | Картометрический метод | 5.0 | - |
| 7603 | 484517.30 | 1296430.98 | Картометрический метод | 5.0 | - |
| 7604 | 484489.75 | 1296472.70 | Картометрический метод | 5.0 | - |
| 7605 | 484480.44 | 1296486.80 | Картометрический метод | 5.0 | - |
| 7606 | 484438.85 | 1296496.66 | Картометрический метод | 5.0 | - |
| 7607 | 484416.61 | 1296498.68 | Картометрический метод | 5.0 | - |
| 7608 | 484422.48 | 1296496.36 | Картометрический метод | 5.0 | - |
| 7609 | 484437.51 | 1296474.08 | Картометрический метод | 5.0 | - |
| 7610 | 484458.56 | 1296491.84 | Картометрический метод | 5.0 | - |

2. Сведения о характерных точках границ объекта

| Обозначение характерных точек границ | Координаты, м | | Метод определения координат характерной точки | Средняя квадратическая погрешность положения характерной точки (Mt), м | Описание обозначения точки на местности (при наличии) |
|---|---|---|---|---|---|
| | X | Y | | | |
| 1 | 2 | 3 | 4 | 5 | 6 |
| 7611 | 484472.29 | 1296481.23 | Картометрический метод | 5.0 | - |
| 7612 | 484497.39 | 1296445.35 | Картометрический метод | 5.0 | - |
| 7613 | 484471.44 | 1296428.71 | Картометрический метод | 5.0 | - |
| 7614 | 484479.97 | 1296417.47 | Картометрический метод | 5.0 | - |
| 7615 | 484515.17 | 1296361.79 | Картометрический метод | 5.0 | - |
| 7616 | 484537.46 | 1296313.06 | Картометрический метод | 5.0 | - |
| 7617 | 484563.27 | 1296266.65 | Картометрический метод | 5.0 | - |
| 7618 | 484570.31 | 1296231.84 | Картометрический метод | 5.0 | - |
| 7619 | 484576.17 | 1296200.51 | Картометрический метод | 5.0 | - |
| 7620 | 484424.77 | 1296116.94 | Картометрический метод | 5.0 | - |
| 7621 | 484417.72 | 1296106.49 | Картометрический метод | 5.0 | - |
| 7622 | 484396.60 | 1296099.53 | Картометрический метод | 5.0 | - |
| 7623 | 484387.78 | 1296100.00 | Картометрический метод | 5.0 | - |
| 7624 | 484375.47 | 1296100.68 | Картометрический метод | 5.0 | - |
| 7625 | 484370.78 | 1296107.64 | Картометрический метод | 5.0 | - |
| 7626 | 484366.52 | 1296126.83 | Картометрический метод | 5.0 | - |
| 7627 | 484356.19 | 1296114.63 | Картометрический метод | 5.0 | - |
| 7628 | 484449.49 | 1296044.86 | Картометрический метод | 5.0 | - |
| 7595 | 484565.45 | 1296028.32 | Картометрический метод | 5.0 | - |
| 7629 | 484289.57 | 1296499.85 | Картометрический метод | 5.0 | - |
| 7630 | 484183.64 | 1296493.86 | Картометрический метод | 5.0 | - |
| 7631 | 484142.16 | 1296470.95 | Картометрический метод | 5.0 | - |
| 7632 | 484092.55 | 1296443.14 | Картометрический метод | 5.0 | - |
| 7633 | 484161.90 | 1296383.96 | Картометрический метод | 5.0 | - |
| 7634 | 484293.38 | 1296478.93 | Картометрический метод | 5.0 | - |

2. Сведения о характерных точках границ объекта

| Обозначение характерных точек границ | Координаты, м | | Метод определения координат характерной точки | Средняя квадратическая погрешность положения характерной точки (Mt), м | Описание обозначения точки на местности (при наличии) |
|---|---|---|---|---|---|
| | X | Y | | | |
| 1 | 2 | 3 | 4 | 5 | 6 |
| 7629 | 484289.57 | 1296499.85 | Картометрический метод | 5.0 | - |
| 7635 | 484552.64 | 1296935.12 | Картометрический метод | 5.0 | - |
| 7636 | 484535.40 | 1296956.10 | Картометрический метод | 5.0 | - |
| 7637 | 484531.20 | 1296961.34 | Картометрический метод | 5.0 | - |
| 7638 | 484535.42 | 1296964.81 | Картометрический метод | 5.0 | - |
| 7639 | 484519.55 | 1296984.13 | Картометрический метод | 5.0 | - |
| 7640 | 484488.64 | 1296958.73 | Картометрический метод | 5.0 | - |
| 7641 | 484504.52 | 1296939.41 | Картометрический метод | 5.0 | - |
| 7642 | 484508.84 | 1296934.28 | Картометрический метод | 5.0 | - |
| 7643 | 484501.27 | 1296928.04 | Картометрический метод | 5.0 | - |
| 7644 | 484518.51 | 1296907.06 | Картометрический метод | 5.0 | - |
| 7635 | 484552.64 | 1296935.12 | Картометрический метод | 5.0 | - |
| 7645 | 483726.87 | 1296055.30 | Картометрический метод | 5.0 | - |
| 7646 | 483758.35 | 1296051.31 | Картометрический метод | 5.0 | - |
| 7647 | 483753.86 | 1296013.99 | Картометрический метод | 5.0 | - |
| 7648 | 483723.30 | 1296017.85 | Картометрический метод | 5.0 | - |
| 7649 | 483718.85 | 1295971.30 | Картометрический метод | 5.0 | - |
| 7650 | 483709.35 | 1295876.28 | Картометрический метод | 5.0 | - |
| 7651 | 483694.30 | 1295800.02 | Картометрический метод | 5.0 | - |
| 7652 | 483702.36 | 1295804.33 | Картометрический метод | 5.0 | - |
| 7653 | 483720.19 | 1295821.99 | Картометрический метод | 5.0 | - |
| 7654 | 483761.66 | 1295822.84 | Картометрический метод | 5.0 | - |
| 7655 | 483781.97 | 1295804.43 | Картометрический метод | 5.0 | - |
| 7656 | 483796.35 | 1295785.19 | Картометрический метод | 5.0 | - |
| 7657 | 483786.37 | 1295935.16 | Картометрический метод | 5.0 | - |

2. Сведения о характерных точках границ объекта

| Обозначение характерных точек границ | Координаты, м | | Метод определения координат характерной точки | Средняя квадратическая погрешность положения характерной точки (Mt), м | Описание обозначения точки на местности (при наличии) |
|---|---|---|---|---|---|
| | X | Y | | | |
| 1 | 2 | 3 | 4 | 5 | 6 |
| 7658 | 483786.32 | 1295943.27 | Картометрический метод | 5.0 | - |
| 7659 | 483786.38 | 1295951.93 | Картометрический метод | 5.0 | - |
| 7660 | 483786.59 | 1295961.95 | Картометрический метод | 5.0 | - |
| 7661 | 483787.09 | 1295972.50 | Картометрический метод | 5.0 | - |
| 7662 | 483788.36 | 1295983.89 | Картометрический метод | 5.0 | - |
| 7663 | 483790.08 | 1295994.73 | Картометрический метод | 5.0 | - |
| 7664 | 483795.02 | 1296017.88 | Картометрический метод | 5.0 | - |
| 7665 | 483795.06 | 1296023.62 | Картометрический метод | 5.0 | - |
| 7666 | 483790.31 | 1296042.39 | Картометрический метод | 5.0 | - |
| 7667 | 483780.52 | 1296066.09 | Картометрический метод | 5.0 | - |
| 7668 | 483774.85 | 1296076.37 | Картометрический метод | 5.0 | - |
| 7669 | 483760.05 | 1296095.07 | Картометрический метод | 5.0 | - |
| 7670 | 483749.36 | 1296114.44 | Картометрический метод | 5.0 | - |
| 7671 | 483742.40 | 1296125.74 | Картометрический метод | 5.0 | - |
| 7672 | 483733.59 | 1296138.70 | Картометрический метод | 5.0 | - |
| 7673 | 483733.58 | 1296138.69 | Картометрический метод | 5.0 | - |
| 7674 | 483733.25 | 1296122.08 | Картометрический метод | 5.0 | - |
| 7645 | 483726.87 | 1296055.30 | Картометрический метод | 5.0 | - |
| 7675 | 483664.52 | 1295790.54 | Картометрический метод | 5.0 | - |
| 7676 | 483676.55 | 1295847.66 | Картометрический метод | 5.0 | - |
| 7677 | 483679.18 | 1295847.32 | Картометрический метод | 5.0 | - |
| 7678 | 483685.52 | 1295896.03 | Картометрический метод | 5.0 | - |
| 7679 | 483683.35 | 1295896.69 | Картометрический метод | 5.0 | - |
| 7680 | 483691.00 | 1295974.25 | Картометрический метод | 5.0 | - |
| 7681 | 483705.30 | 1296123.29 | Картометрический метод | 5.0 | - |

2. Сведения о характерных точках границ объекта

| Обозначение характерных точек границ | Координаты, м | | Метод определения координат характерной точки | Средняя квадратическая погрешность положения характерной точки (Mt), м | Описание обозначения точки на местности (при наличии) |
|---|---|---|---|---|---|
| | X | Y | | | |
| 1 | 2 | 3 | 4 | 5 | 6 |
| 7682 | 483705.51 | 1296134.43 | Картометрический метод | 5.0 | - |
| 7683 | 483665.71 | 1296147.58 | Картометрический метод | 5.0 | - |
| 7684 | 483664.90 | 1296126.64 | Картометрический метод | 5.0 | - |
| 7685 | 483658.37 | 1296095.23 | Картометрический метод | 5.0 | - |
| 7686 | 483650.22 | 1296062.20 | Картометрический метод | 5.0 | - |
| 7687 | 483637.18 | 1296038.04 | Картометрический метод | 5.0 | - |
| 7688 | 483628.69 | 1296017.66 | Картометрический метод | 5.0 | - |
| 7689 | 483616.39 | 1295994.69 | Картометрический метод | 5.0 | - |
| 7690 | 483608.18 | 1295964.33 | Картометрический метод | 5.0 | - |
| 7691 | 483599.16 | 1295935.62 | Картометрический метод | 5.0 | - |
| 7692 | 483589.89 | 1295893.06 | Картометрический метод | 5.0 | - |
| 7693 | 483594.78 | 1295857.62 | Картометрический метод | 5.0 | - |
| 7694 | 483602.93 | 1295839.10 | Картометрический метод | 5.0 | - |
| 7695 | 483607.05 | 1295835.65 | Картометрический метод | 5.0 | - |
| 7696 | 483606.54 | 1295831.64 | Картометрический метод | 5.0 | - |
| 7697 | 483612.85 | 1295830.81 | Картометрический метод | 5.0 | - |
| 7698 | 483624.13 | 1295821.37 | Картометрический метод | 5.0 | - |
| 7699 | 483647.77 | 1295815.73 | Картометрический метод | 5.0 | - |
| 7700 | 483658.37 | 1295800.43 | Картометрический метод | 5.0 | - |
| 7675 | 483664.52 | 1295790.54 | Картометрический метод | 5.0 | - |
| 7701 | 483669.25 | 1296323.41 | Картометрический метод | 5.0 | - |
| 7702 | 483691.35 | 1296324.42 | Картометрический метод | 5.0 | - |
| 7703 | 483677.38 | 1296402.74 | Картометрический метод | 5.0 | - |
| 7704 | 483670.72 | 1296429.44 | Картометрический метод | 5.0 | - |
| 7705 | 483649.53 | 1296424.15 | Картометрический метод | 5.0 | - |

2. Сведения о характерных точках границ объекта

| Обозначение характерных точек границ | Координаты, м | | Метод определения координат характерной точки | Средняя квадратическая погрешность положения характерной точки (Mt), м | Описание обозначения точки на местности (при наличии) |
|---|---|---|---|---|---|
| | X | Y | | | |
| 1 | 2 | 3 | 4 | 5 | 6 |
| 7706 | 483637.34 | 1296454.76 | Картометрический метод | 5.0 | - |
| 7707 | 483621.45 | 1296511.37 | Картометрический метод | 5.0 | - |
| 7708 | 483590.26 | 1296487.37 | Картометрический метод | 5.0 | - |
| 7709 | 483603.43 | 1296320.39 | Картометрический метод | 5.0 | - |
| 7701 | 483669.25 | 1296323.41 | Картометрический метод | 5.0 | - |
| 7710 | 483318.38 | 1296130.26 | Картометрический метод | 5.0 | - |
| 7711 | 483317.86 | 1296132.45 | Картометрический метод | 5.0 | - |
| 7712 | 483291.85 | 1296142.42 | Картометрический метод | 5.0 | - |
| 7713 | 483206.69 | 1296137.16 | Картометрический метод | 5.0 | - |
| 7714 | 483210.77 | 1296114.61 | Картометрический метод | 5.0 | - |
| 7715 | 483238.49 | 1296114.60 | Картометрический метод | 5.0 | - |
| 7716 | 483293.11 | 1296124.26 | Картометрический метод | 5.0 | - |
| 7710 | 483318.38 | 1296130.26 | Картометрический метод | 5.0 | - |
| 7717 | 483072.98 | 1296005.88 | Картометрический метод | 5.0 | - |
| 7718 | 483086.84 | 1296038.10 | Картометрический метод | 5.0 | - |
| 7719 | 483088.27 | 1296067.12 | Картометрический метод | 5.0 | - |
| 7720 | 483094.95 | 1296065.62 | Картометрический метод | 5.0 | - |
| 7721 | 483101.51 | 1296094.89 | Картометрический метод | 5.0 | - |
| 7722 | 483103.19 | 1296102.39 | Картометрический метод | 5.0 | - |
| 7723 | 483121.90 | 1296120.25 | Картометрический метод | 5.0 | - |
| 7724 | 483108.06 | 1296124.17 | Картометрический метод | 5.0 | - |
| 7725 | 483069.03 | 1296132.91 | Картометрический метод | 5.0 | - |
| 7726 | 483062.48 | 1296103.63 | Картометрический метод | 5.0 | - |
| 7727 | 483055.92 | 1296074.36 | Картометрический метод | 5.0 | - |
| 7728 | 483049.43 | 1296052.00 | Картометрический метод | 5.0 | - |

2. Сведения о характерных точках границ объекта

| Обозначение характерных точек границ | Координаты, м | | Метод определения координат характерной точки | Средняя квадратическая погрешность положения характерной точки (Mt), м | Описание обозначения точки на местности (при наличии) |
|---|---|---|---|---|---|
| | X | Y | | | |
| 1 | 2 | 3 | 4 | 5 | 6 |
| 7729 | 483040.74 | 1296013.19 | Картометрический метод | 5.0 | - |
| 7730 | 483052.60 | 1296008.30 | Картометрический метод | 5.0 | - |
| 7717 | 483072.98 | 1296005.88 | Картометрический метод | 5.0 | - |
| 7731 | 483030.50 | 1296017.40 | Картометрический метод | 5.0 | - |
| 7732 | 483037.52 | 1296048.71 | Картометрический метод | 5.0 | - |
| 7733 | 483044.08 | 1296077.98 | Картометрический метод | 5.0 | - |
| 7734 | 483050.64 | 1296107.26 | Картометрический метод | 5.0 | - |
| 7735 | 483057.19 | 1296136.53 | Картометрический метод | 5.0 | - |
| 7736 | 483018.16 | 1296145.27 | Картометрический метод | 5.0 | - |
| 7737 | 482979.13 | 1296154.01 | Картометрический метод | 5.0 | - |
| 7738 | 482915.73 | 1296171.78 | Картометрический метод | 5.0 | - |
| 7739 | 482913.76 | 1296165.65 | Картометрический метод | 5.0 | - |
| 7740 | 482907.64 | 1296146.61 | Картометрический метод | 5.0 | - |
| 7741 | 482839.64 | 1296168.46 | Картометрический метод | 5.0 | - |
| 7742 | 482837.38 | 1296157.67 | Картометрический метод | 5.0 | - |
| 7743 | 482849.58 | 1296148.48 | Картометрический метод | 5.0 | - |
| 7744 | 482950.68 | 1296125.11 | Картометрический метод | 5.0 | - |
| 7745 | 482940.90 | 1296088.86 | Картометрический метод | 5.0 | - |
| 7746 | 482934.37 | 1296051.81 | Картометрический метод | 5.0 | - |
| 7747 | 482942.53 | 1296038.12 | Картометрический метод | 5.0 | - |
| 7748 | 482959.65 | 1296030.87 | Картометрический метод | 5.0 | - |
| 7749 | 482977.59 | 1296027.64 | Картометрический метод | 5.0 | - |
| 7750 | 483013.46 | 1296024.42 | Картометрический метод | 5.0 | - |
| 7731 | 483030.50 | 1296017.40 | Картометрический метод | 5.0 | - |
| 7751 | 483029.75 | 1295696.62 | Картометрический метод | 5.0 | - |

2. Сведения о характерных точках границ объекта

| Обозначение характерных точек границ | Координаты, м | | Метод определения координат характерной точки | Средняя квадратическая погрешность положения характерной точки (Mt), м | Описание обозначения точки на местности (при наличии) |
|---|---|---|---|---|---|
| | X | Y | | | |
| 1 | 2 | 3 | 4 | 5 | 6 |
| 7752 | 483029.23 | 1295707.51 | Картометрический метод | 5.0 | - |
| 7753 | 483029.20 | 1295707.83 | Картометрический метод | 5.0 | - |
| 7754 | 483026.81 | 1295733.60 | Картометрический метод | 5.0 | - |
| 7755 | 483022.89 | 1295735.15 | Картометрический метод | 5.0 | - |
| 7756 | 483012.13 | 1295739.39 | Картометрический метод | 5.0 | - |
| 7757 | 483003.11 | 1295750.59 | Картометрический метод | 5.0 | - |
| 7758 | 482983.10 | 1295744.90 | Картометрический метод | 5.0 | - |
| 7759 | 482936.54 | 1295746.39 | Картометрический метод | 5.0 | - |
| 7760 | 482929.39 | 1295728.93 | Картометрический метод | 5.0 | - |
| 7761 | 482913.85 | 1295689.85 | Картометрический метод | 5.0 | - |
| 7762 | 482913.46 | 1295681.50 | Картометрический метод | 5.0 | - |
| 7763 | 482912.55 | 1295673.03 | Картометрический метод | 5.0 | - |
| 7764 | 482927.07 | 1295673.05 | Картометрический метод | 5.0 | - |
| 7765 | 482965.58 | 1295670.62 | Картометрический метод | 5.0 | - |
| 7766 | 482983.58 | 1295684.38 | Картометрический метод | 5.0 | - |
| 7751 | 483029.75 | 1295696.62 | Картометрический метод | 5.0 | - |
| 7767 | 482835.79 | 1295551.99 | Картометрический метод | 5.0 | - |
| 7768 | 482870.62 | 1295542.57 | Картометрический метод | 5.0 | - |
| 7769 | 482869.83 | 1295529.21 | Картометрический метод | 5.0 | - |
| 7770 | 482960.97 | 1295503.30 | Картометрический метод | 5.0 | - |
| 7771 | 482991.92 | 1295489.54 | Картометрический метод | 5.0 | - |
| 7772 | 483000.42 | 1295468.44 | Картометрический метод | 5.0 | - |
| 7773 | 483003.94 | 1295457.46 | Картометрический метод | 5.0 | - |
| 7774 | 483007.15 | 1295459.39 | Картометрический метод | 5.0 | - |
| 7775 | 483024.17 | 1295474.03 | Картометрический метод | 5.0 | - |

2. Сведения о характерных точках границ объекта

| Обозначение характерных точек границ | Координаты, м | | Метод определения координат характерной точки | Средняя квадратическая погрешность положения характерной точки (Mt), м | Описание обозначения точки на местности (при наличии) |
|---|---|---|---|---|---|
| | X | Y | | | |
| 1 | 2 | 3 | 4 | 5 | 6 |
| 7776 | 483030.66 | 1295483.89 | Картометрический метод | 5.0 | - |
| 7777 | 483033.51 | 1295494.55 | Картометрический метод | 5.0 | - |
| 7778 | 483032.41 | 1295502.61 | Картометрический метод | 5.0 | - |
| 7779 | 483028.16 | 1295514.25 | Картометрический метод | 5.0 | - |
| 7780 | 483027.44 | 1295520.52 | Картометрический метод | 5.0 | - |
| 7781 | 483021.46 | 1295529.19 | Картометрический метод | 5.0 | - |
| 7782 | 483005.60 | 1295546.47 | Картометрический метод | 5.0 | - |
| 7783 | 482906.89 | 1295559.24 | Картометрический метод | 5.0 | - |
| 7784 | 482849.27 | 1295585.80 | Картометрический метод | 5.0 | - |
| 7767 | 482835.79 | 1295551.99 | Картометрический метод | 5.0 | - |
| 7785 | 482823.48 | 1295553.69 | Картометрический метод | 5.0 | - |
| 7786 | 482838.38 | 1295590.84 | Картометрический метод | 5.0 | - |
| 7787 | 482777.41 | 1295619.03 | Картометрический метод | 5.0 | - |
| 7788 | 482777.00 | 1295617.59 | Картометрический метод | 5.0 | - |
| 7789 | 482767.15 | 1295582.49 | Картометрический метод | 5.0 | - |
| 7790 | 482804.61 | 1295552.00 | Картометрический метод | 5.0 | - |
| 7785 | 482823.48 | 1295553.69 | Картометрический метод | 5.0 | - |
| 7791 | 482747.50 | 1295545.41 | Картометрический метод | 5.0 | - |
| 7792 | 482718.15 | 1295555.46 | Картометрический метод | 5.0 | - |
| 7793 | 482722.03 | 1295586.95 | Картометрический метод | 5.0 | - |
| 7794 | 482725.20 | 1295623.21 | Картометрический метод | 5.0 | - |
| 7795 | 482725.51 | 1295626.74 | Картометрический метод | 5.0 | - |
| 7796 | 482700.96 | 1295629.90 | Картометрический метод | 5.0 | - |
| 7797 | 482700.68 | 1295629.94 | Картометрический метод | 5.0 | - |
| 7798 | 482700.14 | 1295630.06 | Картометрический метод | 5.0 | - |

2. Сведения о характерных точках границ объекта

| Обозначение характерных точек границ | Координаты, м | | Метод определения координат характерной точки | Средняя квадратическая погрешность положения характерной точки (Mt), м | Описание обозначения точки на местности (при наличии) |
|---|---|---|---|---|---|
| | X | Y | | | |
| 1 | 2 | 3 | 4 | 5 | 6 |
| 7799 | 482670.36 | 1295638.21 | Картометрический метод | 5.0 | - |
| 7800 | 482672.35 | 1295632.61 | Картометрический метод | 5.0 | - |
| 7801 | 482668.46 | 1295546.09 | Картометрический метод | 5.0 | - |
| 7802 | 482743.55 | 1295528.42 | Картометрический метод | 5.0 | - |
| 7791 | 482747.50 | 1295545.41 | Картометрический метод | 5.0 | - |
| 7803 | 482450.49 | 1295562.78 | Картометрический метод | 5.0 | - |
| 7804 | 482479.69 | 1295565.29 | Картометрический метод | 5.0 | - |
| 7805 | 482509.30 | 1295574.71 | Картометрический метод | 5.0 | - |
| 7806 | 482529.61 | 1295592.90 | Картометрический метод | 5.0 | - |
| 7807 | 482564.98 | 1295605.29 | Картометрический метод | 5.0 | - |
| 7808 | 482581.44 | 1295648.05 | Картометрический метод | 5.0 | - |
| 7809 | 482536.72 | 1295642.38 | Картометрический метод | 5.0 | - |
| 7810 | 482519.23 | 1295635.68 | Картометрический метод | 5.0 | - |
| 7803 | 482450.49 | 1295562.78 | Картометрический метод | 5.0 | - |
| 7811 | 482384.72 | 1295495.01 | Картометрический метод | 5.0 | - |
| 7812 | 482437.78 | 1295566.83 | Картометрический метод | 5.0 | - |
| 7813 | 482493.57 | 1295625.86 | Картометрический метод | 5.0 | - |
| 7814 | 482419.82 | 1295597.74 | Картометрический метод | 5.0 | - |
| 7815 | 482392.67 | 1295596.65 | Картометрический метод | 5.0 | - |
| 7816 | 482288.61 | 1295643.58 | Картометрический метод | 5.0 | - |
| 7817 | 482284.27 | 1295647.31 | Картометрический метод | 5.0 | - |
| 7818 | 482258.93 | 1295669.08 | Картометрический метод | 5.0 | - |
| 7819 | 482247.67 | 1295681.77 | Картометрический метод | 5.0 | - |
| 7820 | 482214.79 | 1295618.32 | Картометрический метод | 5.0 | - |
| 7821 | 482170.09 | 1295550.41 | Картометрический метод | 5.0 | - |

2. Сведения о характерных точках границ объекта

| Обозначение характерных точек границ | Координаты, м | | Метод определения координат характерной точки | Средняя квадратическая погрешность положения характерной точки (Mt), м | Описание обозначения точки на местности (при наличии) |
|---|---|---|---|---|---|
| | X | Y | | | |
| 1 | 2 | 3 | 4 | 5 | 6 |
| 7822 | 482188.59 | 1295538.50 | Картометрический метод | 5.0 | - |
| 7823 | 482231.71 | 1295513.73 | Картометрический метод | 5.0 | - |
| 7824 | 482270.35 | 1295495.90 | Картометрический метод | 5.0 | - |
| 7825 | 482284.63 | 1295507.57 | Картометрический метод | 5.0 | - |
| 7826 | 482288.52 | 1295505.48 | Картометрический метод | 5.0 | - |
| 7827 | 482337.52 | 1295480.51 | Картометрический метод | 5.0 | - |
| 7828 | 482354.03 | 1295512.91 | Картометрический метод | 5.0 | - |
| 7811 | 482384.72 | 1295495.01 | Картометрический метод | 5.0 | - |
| 7829 | 482557.30 | 1295738.14 | Картометрический метод | 5.0 | - |
| 7830 | 482509.92 | 1295728.83 | Картометрический метод | 5.0 | - |
| 7831 | 482393.71 | 1295701.72 | Картометрический метод | 5.0 | - |
| 7832 | 482392.45 | 1295653.56 | Картометрический метод | 5.0 | - |
| 7833 | 482337.38 | 1295652.24 | Картометрический метод | 5.0 | - |
| 7834 | 482335.25 | 1295634.89 | Картометрический метод | 5.0 | - |
| 7835 | 482393.63 | 1295606.85 | Картометрический метод | 5.0 | - |
| 7836 | 482416.64 | 1295607.26 | Картометрический метод | 5.0 | - |
| 7837 | 482422.49 | 1295612.40 | Картометрический метод | 5.0 | - |
| 7838 | 482432.07 | 1295615.40 | Картометрический метод | 5.0 | - |
| 7839 | 482510.15 | 1295645.14 | Картометрический метод | 5.0 | - |
| 7840 | 482522.76 | 1295648.39 | Картометрический метод | 5.0 | - |
| 7841 | 482534.75 | 1295651.96 | Картометрический метод | 5.0 | - |
| 7842 | 482534.52 | 1295654.19 | Картометрический метод | 5.0 | - |
| 7843 | 482568.06 | 1295658.45 | Картометрический метод | 5.0 | - |
| 7829 | 482557.30 | 1295738.14 | Картометрический метод | 5.0 | - |
| 7844 | 482714.25 | 1295741.48 | Картометрический метод | 5.0 | - |

2. Сведения о характерных точках границ объекта

| Обозначение характерных точек границ | Координаты, м | | Метод определения координат характерной точки | Средняя квадратическая погрешность положения характерной точки (Mt), м | Описание обозначения точки на местности (при наличии) |
|---|---|---|---|---|---|
| | X | Y | | | |
| 1 | 2 | 3 | 4 | 5 | 6 |
| 7845 | 482670.83 | 1295747.16 | Картометрический метод | 5.0 | - |
| 7846 | 482573.16 | 1295740.25 | Картометрический метод | 5.0 | - |
| 7847 | 482574.70 | 1295719.36 | Картометрический метод | 5.0 | - |
| 7848 | 482582.74 | 1295656.93 | Картометрический метод | 5.0 | - |
| 7849 | 482605.61 | 1295659.07 | Картометрический метод | 5.0 | - |
| 7850 | 482621.91 | 1295664.65 | Картометрический метод | 5.0 | - |
| 7851 | 482652.70 | 1295652.08 | Картометрический метод | 5.0 | - |
| 7852 | 482694.75 | 1295643.37 | Картометрический метод | 5.0 | - |
| 7853 | 482706.72 | 1295706.28 | Картометрический метод | 5.0 | - |
| 7844 | 482714.25 | 1295741.48 | Картометрический метод | 5.0 | - |
| 7854 | 482810.75 | 1295879.39 | Картометрический метод | 5.0 | - |
| 7855 | 482830.40 | 1296015.59 | Картометрический метод | 5.0 | - |
| 7856 | 482823.07 | 1296016.47 | Картометрический метод | 5.0 | - |
| 7857 | 482797.20 | 1296019.61 | Картометрический метод | 5.0 | - |
| 7858 | 482790.80 | 1295974.00 | Картометрический метод | 5.0 | - |
| 7859 | 482784.40 | 1295928.39 | Картометрический метод | 5.0 | - |
| 7860 | 482778.08 | 1295883.36 | Картометрический метод | 5.0 | - |
| 7861 | 482804.61 | 1295880.14 | Картометрический метод | 5.0 | - |
| 7854 | 482810.75 | 1295879.39 | Картометрический метод | 5.0 | - |
| 7862 | 482775.69 | 1295974.30 | Картометрический метод | 5.0 | - |
| 7863 | 482779.86 | 1296004.02 | Картометрический метод | 5.0 | - |
| 7864 | 482784.03 | 1296033.73 | Картометрический метод | 5.0 | - |
| 7865 | 482788.20 | 1296063.45 | Картометрический метод | 5.0 | - |
| 7866 | 482792.37 | 1296093.16 | Картометрический метод | 5.0 | - |
| 7867 | 482796.54 | 1296122.88 | Картометрический метод | 5.0 | - |

2. Сведения о характерных точках границ объекта

| Обозначение характерных точек границ | Координаты, м | | Метод определения координат характерной точки | Средняя квадратическая погрешность положения характерной точки (Mt), м | Описание обозначения точки на местности (при наличии) |
|---|---|---|---|---|---|
| | X | Y | | | |
| 1 | 2 | 3 | 4 | 5 | 6 |
| 7868 | 482756.83 | 1296127.69 | Картометрический метод | 5.0 | - |
| 7869 | 482717.11 | 1296132.50 | Картометрический метод | 5.0 | - |
| 7870 | 482712.94 | 1296102.78 | Картометрический метод | 5.0 | - |
| 7871 | 482708.77 | 1296073.07 | Картометрический метод | 5.0 | - |
| 7872 | 482704.60 | 1296043.36 | Картометрический метод | 5.0 | - |
| 7873 | 482700.43 | 1296013.64 | Картометрический метод | 5.0 | - |
| 7874 | 482696.26 | 1295983.93 | Картометрический метод | 5.0 | - |
| 7875 | 482692.09 | 1295954.22 | Картометрический метод | 5.0 | - |
| 7876 | 482687.92 | 1295924.50 | Картометрический метод | 5.0 | - |
| 7877 | 482683.75 | 1295894.79 | Картометрический метод | 5.0 | - |
| 7878 | 482723.46 | 1295889.98 | Картометрический метод | 5.0 | - |
| 7879 | 482763.18 | 1295885.16 | Картометрический метод | 5.0 | - |
| 7880 | 482767.35 | 1295914.88 | Картометрический метод | 5.0 | - |
| 7881 | 482771.52 | 1295944.59 | Картометрический метод | 5.0 | - |
| 7862 | 482775.69 | 1295974.30 | Картометрический метод | 5.0 | - |
| 7882 | 482702.22 | 1296134.31 | Картометрический метод | 5.0 | - |
| 7883 | 482662.50 | 1296139.12 | Картометрический метод | 5.0 | - |
| 7884 | 482629.18 | 1296143.15 | Картометрический метод | 5.0 | - |
| 7885 | 482622.04 | 1296138.64 | Картометрический метод | 5.0 | - |
| 7886 | 482618.61 | 1296114.21 | Картометрический метод | 5.0 | - |
| 7887 | 482614.44 | 1296084.50 | Картометрический метод | 5.0 | - |
| 7888 | 482610.27 | 1296054.79 | Картометрический метод | 5.0 | - |
| 7889 | 482606.10 | 1296025.07 | Картометрический метод | 5.0 | - |
| 7890 | 482601.93 | 1295995.36 | Картометрический метод | 5.0 | - |
| 7891 | 482597.76 | 1295965.65 | Картометрический метод | 5.0 | - |

2. Сведения о характерных точках границ объекта

| Обозначение характерных точек границ | Координаты, м | | Метод определения координат характерной точки | Средняя квадратическая погрешность положения характерной точки (Mt), м | Описание обозначения точки на местности (при наличии) |
|---|---|---|---|---|---|
| | X | Y | | | |
| 1 | 2 | 3 | 4 | 5 | 6 |
| 7892 | 482593.59 | 1295935.93 | Картометрический метод | 5.0 | - |
| 7893 | 482589.42 | 1295906.22 | Картометрический метод | 5.0 | - |
| 7894 | 482629.14 | 1295901.41 | Картометрический метод | 5.0 | - |
| 7895 | 482668.85 | 1295896.59 | Картометрический метод | 5.0 | - |
| 7896 | 482673.02 | 1295926.31 | Картометрический метод | 5.0 | - |
| 7897 | 482677.20 | 1295956.02 | Картометрический метод | 5.0 | - |
| 7898 | 482681.37 | 1295985.74 | Картометрический метод | 5.0 | - |
| 7899 | 482685.53 | 1296015.45 | Картометрический метод | 5.0 | - |
| 7900 | 482689.71 | 1296045.16 | Картометрический метод | 5.0 | - |
| 7901 | 482693.88 | 1296074.88 | Картометрический метод | 5.0 | - |
| 7902 | 482698.05 | 1296104.59 | Картометрический метод | 5.0 | - |
| 7882 | 482702.22 | 1296134.31 | Картометрический метод | 5.0 | - |
| 7903 | 482506.37 | 1295922.91 | Картометрический метод | 5.0 | - |
| 7904 | 482516.19 | 1295915.09 | Картометрический метод | 5.0 | - |
| 7905 | 482568.27 | 1295908.78 | Картометрический метод | 5.0 | - |
| 7906 | 482569.77 | 1295910.12 | Картометрический метод | 5.0 | - |
| 7907 | 482573.80 | 1295938.83 | Картометрический метод | 5.0 | - |
| 7908 | 482578.03 | 1295968.98 | Картометрический метод | 5.0 | - |
| 7909 | 482581.02 | 1295991.23 | Картометрический метод | 5.0 | - |
| 7910 | 482585.78 | 1296024.18 | Картометрический метод | 5.0 | - |
| 7911 | 482590.29 | 1296056.34 | Картометрический метод | 5.0 | - |
| 7912 | 482594.43 | 1296085.71 | Картометрический метод | 5.0 | - |
| 7913 | 482598.54 | 1296115.08 | Картометрический метод | 5.0 | - |
| 7914 | 482599.94 | 1296125.09 | Картометрический метод | 5.0 | - |
| 7915 | 482601.45 | 1296136.37 | Картометрический метод | 5.0 | - |

2. Сведения о характерных точках границ объекта

| Обозначение характерных точек границ | Координаты, м | | Метод определения координат характерной точки | Средняя квадратическая погрешность положения характерной точки (Mt), м | Описание обозначения точки на местности (при наличии) |
|---|---|---|---|---|---|
| | X | Y | | | |
| 1 | 2 | 3 | 4 | 5 | 6 |
| 7916 | 482566.10 | 1296185.97 | Картометрический метод | 5.0 | - |
| 7917 | 482544.74 | 1296187.47 | Картометрический метод | 5.0 | - |
| 7918 | 482543.08 | 1296186.20 | Картометрический метод | 5.0 | - |
| 7919 | 482538.49 | 1296153.27 | Картометрический метод | 5.0 | - |
| 7920 | 482534.04 | 1296121.34 | Картометрический метод | 5.0 | - |
| 7921 | 482529.59 | 1296089.42 | Картометрический метод | 5.0 | - |
| 7922 | 482525.72 | 1296061.71 | Картометрический метод | 5.0 | - |
| 7923 | 482525.04 | 1296056.82 | Картометрический метод | 5.0 | - |
| 7924 | 482519.73 | 1296018.71 | Картометрический метод | 5.0 | - |
| 7925 | 482518.67 | 1296011.10 | Картометрический метод | 5.0 | - |
| 7926 | 482514.32 | 1295979.91 | Картометрический метод | 5.0 | - |
| 7927 | 482509.97 | 1295948.70 | Картометрический метод | 5.0 | - |
| 7903 | 482506.37 | 1295922.91 | Картометрический метод | 5.0 | - |
| 7928 | 482502.45 | 1296003.39 | Картометрический метод | 5.0 | - |
| 7929 | 482506.82 | 1296034.68 | Картометрический метод | 5.0 | - |
| 7930 | 482511.18 | 1296065.95 | Картометрический метод | 5.0 | - |
| 7931 | 482515.54 | 1296097.22 | Картометрический метод | 5.0 | - |
| 7932 | 482519.91 | 1296128.48 | Картометрический метод | 5.0 | - |
| 7933 | 482524.26 | 1296159.72 | Картометрический метод | 5.0 | - |
| 7934 | 482528.41 | 1296189.45 | Картометрический метод | 5.0 | - |
| 7935 | 482493.78 | 1296193.64 | Картометрический метод | 5.0 | - |
| 7936 | 482457.35 | 1296184.10 | Картометрический метод | 5.0 | - |
| 7937 | 482454.25 | 1296161.74 | Картометрический метод | 5.0 | - |
| 7938 | 482449.87 | 1296130.41 | Картометрический метод | 5.0 | - |
| 7939 | 482445.50 | 1296099.08 | Картометрический метод | 5.0 | - |

2. Сведения о характерных точках границ объекта

| Обозначение характерных точек границ | Координаты, м | | Метод определения координат характерной точки | Средняя квадратическая погрешность положения характерной точки (Mt), м | Описание обозначения точки на местности (при наличии) |
|---|---|---|---|---|---|
| | X | Y | | | |
| 1 | 2 | 3 | 4 | 5 | 6 |
| 7940 | 482441.13 | 1296067.76 | Картометрический метод | 5.0 | - |
| 7941 | 482436.77 | 1296036.46 | Картометрический метод | 5.0 | - |
| 7942 | 482432.40 | 1296005.15 | Картометрический метод | 5.0 | - |
| 7943 | 482429.48 | 1295984.20 | Картометрический метод | 5.0 | - |
| 7944 | 482430.10 | 1295983.71 | Картометрический метод | 5.0 | - |
| 7945 | 482422.30 | 1295926.87 | Картометрический метод | 5.0 | - |
| 7946 | 482490.13 | 1295918.66 | Картометрический метод | 5.0 | - |
| 7947 | 482493.59 | 1295943.47 | Картометрический метод | 5.0 | - |
| 7948 | 482494.08 | 1295943.41 | Картометрический метод | 5.0 | - |
| 7949 | 482498.48 | 1295974.94 | Картометрический метод | 5.0 | - |
| 7928 | 482502.45 | 1296003.39 | Картометрический метод | 5.0 | - |
| 7950 | 482366.83 | 1295933.19 | Картометрический метод | 5.0 | - |
| 7951 | 482406.55 | 1295928.37 | Картометрический метод | 5.0 | - |
| 7952 | 482410.69 | 1295958.09 | Картометрический метод | 5.0 | - |
| 7953 | 482412.63 | 1295971.98 | Картометрический метод | 5.0 | - |
| 7954 | 482415.83 | 1295994.90 | Картометрический метод | 5.0 | - |
| 7955 | 482421.27 | 1296033.97 | Картометрический метод | 5.0 | - |
| 7956 | 482425.07 | 1296061.21 | Картометрический метод | 5.0 | - |
| 7957 | 482428.87 | 1296088.46 | Картометрический метод | 5.0 | - |
| 7958 | 482432.67 | 1296115.71 | Картометрический метод | 5.0 | - |
| 7959 | 482436.47 | 1296142.96 | Картометрический метод | 5.0 | - |
| 7960 | 482440.29 | 1296170.32 | Картометрический метод | 5.0 | - |
| 7961 | 482431.97 | 1296177.78 | Картометрический метод | 5.0 | - |
| 7962 | 482399.81 | 1296169.66 | Картометрический метод | 5.0 | - |
| 7963 | 482396.76 | 1296147.77 | Картометрический метод | 5.0 | - |

2. Сведения о характерных точках границ объекта

| Обозначение характерных точек границ | Координаты, м | | Метод определения координат характерной точки | Средняя квадратическая погрешность положения характерной точки (Mt), м | Описание обозначения точки на местности (при наличии) |
|---|---|---|---|---|---|
| | X | Y | | | |
| 1 | 2 | 3 | 4 | 5 | 6 |
| 7964 | 482392.96 | 1296120.52 | Картометрический метод | 5.0 | - |
| 7965 | 482389.16 | 1296093.28 | Картометрический метод | 5.0 | - |
| 7966 | 482385.36 | 1296066.03 | Картометрический метод | 5.0 | - |
| 7967 | 482381.56 | 1296038.78 | Картометрический метод | 5.0 | - |
| 7968 | 482379.41 | 1296023.38 | Картометрический метод | 5.0 | - |
| 7969 | 482376.22 | 1296000.48 | Картометрический метод | 5.0 | - |
| 7970 | 482370.98 | 1295962.90 | Картометрический метод | 5.0 | - |
| 7950 | 482366.83 | 1295933.19 | Картометрический метод | 5.0 | - |
| 7971 | 482399.52 | 1296195.14 | Картометрический метод | 5.0 | - |
| 7972 | 482385.52 | 1296197.59 | Картометрический метод | 5.0 | - |
| 7973 | 482392.50 | 1296237.47 | Картометрический метод | 5.0 | - |
| 7974 | 482431.54 | 1296230.64 | Картометрический метод | 5.0 | - |
| 7975 | 482436.29 | 1296235.91 | Картометрический метод | 5.0 | - |
| 7976 | 482446.70 | 1296284.80 | Картометрический метод | 5.0 | - |
| 7977 | 482458.38 | 1296316.50 | Картометрический метод | 5.0 | - |
| 7978 | 482420.98 | 1296295.72 | Картометрический метод | 5.0 | - |
| 7979 | 482402.29 | 1296274.96 | Картометрический метод | 5.0 | - |
| 7980 | 482391.12 | 1296264.11 | Картометрический метод | 5.0 | - |
| 7981 | 482388.02 | 1296244.35 | Картометрический метод | 5.0 | - |
| 7982 | 482387.75 | 1296235.47 | Картометрический метод | 5.0 | - |
| 7983 | 482377.36 | 1296220.93 | Картометрический метод | 5.0 | - |
| 7984 | 482369.05 | 1296193.92 | Картометрический метод | 5.0 | - |
| 7985 | 482394.84 | 1296189.95 | Картометрический метод | 5.0 | - |
| 7971 | 482399.52 | 1296195.14 | Картометрический метод | 5.0 | - |
| 7986 | 482713.94 | 1296147.21 | Картометрический метод | 5.0 | - |

2. Сведения о характерных точках границ объекта

| Обозначение характерных точек границ | Координаты, м | | Метод определения координат характерной точки | Средняя квадратическая погрешность положения характерной точки (Mt), м | Описание обозначения точки на местности (при наличии) |
|---|---|---|---|---|---|
| | X | Y | | | |
| 1 | 2 | 3 | 4 | 5 | 6 |
| 7987 | 482641.47 | 1296202.69 | Картометрический метод | 5.0 | - |
| 7988 | 482667.09 | 1296265.20 | Картометрический метод | 5.0 | - |
| 7989 | 482598.18 | 1296293.45 | Картометрический метод | 5.0 | - |
| 7990 | 482477.74 | 1296311.80 | Картометрический метод | 5.0 | - |
| 7991 | 482465.97 | 1296279.23 | Картометрический метод | 5.0 | - |
| 7992 | 482454.75 | 1296226.56 | Картометрический метод | 5.0 | - |
| 7993 | 482427.97 | 1296196.48 | Картометрический метод | 5.0 | - |
| 7994 | 482429.48 | 1296192.66 | Картометрический метод | 5.0 | - |
| 7995 | 482448.31 | 1296197.49 | Картометрический метод | 5.0 | - |
| 7996 | 482491.75 | 1296208.48 | Картометрический метод | 5.0 | - |
| 7997 | 482571.17 | 1296201.58 | Картометрический метод | 5.0 | - |
| 7998 | 482574.45 | 1296200.56 | Картометрический метод | 5.0 | - |
| 7999 | 482576.99 | 1296198.25 | Картометрический метод | 5.0 | - |
| 8000 | 482613.26 | 1296147.36 | Картометрический метод | 5.0 | - |
| 8001 | 482625.33 | 1296154.99 | Картометрический метод | 5.0 | - |
| 8002 | 482627.56 | 1296155.96 | Картометрический метод | 5.0 | - |
| 8003 | 482630.46 | 1296156.18 | Картометрический метод | 5.0 | - |
| 7986 | 482713.94 | 1296147.21 | Картометрический метод | 5.0 | - |
| 8004 | 482464.62 | 1296335.19 | Картометрический метод | 5.0 | - |
| 8005 | 482484.36 | 1296341.88 | Картометрический метод | 5.0 | - |
| 8006 | 482506.17 | 1296355.97 | Картометрический метод | 5.0 | - |
| 8007 | 482533.18 | 1296360.12 | Картометрический метод | 5.0 | - |
| 8008 | 482528.85 | 1296383.20 | Картометрический метод | 5.0 | - |
| 8009 | 482518.77 | 1296405.73 | Картометрический метод | 5.0 | - |
| 8010 | 482511.67 | 1296415.52 | Картометрический метод | 5.0 | - |

2. Сведения о характерных точках границ объекта

| Обозначение характерных точек границ | Координаты, м | | Метод определения координат характерной точки | Средняя квадратическая погрешность положения характерной точки (Mt), м | Описание обозначения точки на местности (при наличии) |
|---|---|---|---|---|---|
| | X | Y | | | |
| 1 | 2 | 3 | 4 | 5 | 6 |
| 8011 | 482499.93 | 1296431.72 | Картометрический метод | 5.0 | - |
| 8012 | 482489.30 | 1296442.51 | Картометрический метод | 5.0 | - |
| 8013 | 482488.05 | 1296443.77 | Картометрический метод | 5.0 | - |
| 8014 | 482463.48 | 1296426.59 | Картометрический метод | 5.0 | - |
| 8015 | 482433.93 | 1296405.92 | Картометрический метод | 5.0 | - |
| 8016 | 482428.43 | 1296401.98 | Картометрический метод | 5.0 | - |
| 8017 | 482426.34 | 1296400.99 | Картометрический метод | 5.0 | - |
| 8018 | 482437.35 | 1296379.12 | Картометрический метод | 5.0 | - |
| 8019 | 482449.41 | 1296355.18 | Картометрический метод | 5.0 | - |
| 8020 | 482447.86 | 1296351.72 | Картометрический метод | 5.0 | - |
| 8021 | 482450.82 | 1296347.39 | Картометрический метод | 5.0 | - |
| 8004 | 482464.62 | 1296335.19 | Картометрический метод | 5.0 | - |
| 8022 | 482416.05 | 1296421.43 | Картометрический метод | 5.0 | - |
| 8023 | 482423.91 | 1296425.82 | Картометрический метод | 5.0 | - |
| 8024 | 482418.27 | 1296437.02 | Картометрический метод | 5.0 | - |
| 8025 | 482453.01 | 1296477.13 | Картометрический метод | 5.0 | - |
| 8026 | 482441.05 | 1296487.81 | Картометрический метод | 5.0 | - |
| 8027 | 482418.09 | 1296501.08 | Картометрический метод | 5.0 | - |
| 8028 | 482405.99 | 1296510.05 | Картометрический метод | 5.0 | - |
| 8029 | 482350.77 | 1296512.10 | Картометрический метод | 5.0 | - |
| 8030 | 482318.41 | 1296515.47 | Картометрический метод | 5.0 | - |
| 8031 | 482311.92 | 1296516.14 | Картометрический метод | 5.0 | - |
| 8032 | 482304.04 | 1296516.96 | Картометрический метод | 5.0 | - |
| 8033 | 482275.54 | 1296519.91 | Картометрический метод | 5.0 | - |
| 8034 | 482228.14 | 1296459.12 | Картометрический метод | 5.0 | - |

2. Сведения о характерных точках границ объекта

| Обозначение характерных точек границ | Координаты, м | | Метод определения координат характерной точки | Средняя квадратическая погрешность положения характерной точки (Mt), м | Описание обозначения точки на местности (при наличии) |
|---|---|---|---|---|---|
| | X | Y | | | |
| 1 | 2 | 3 | 4 | 5 | 6 |
| 8035 | 482264.15 | 1296462.87 | Картометрический метод | 5.0 | - |
| 8036 | 482299.93 | 1296466.60 | Картометрический метод | 5.0 | - |
| 8037 | 482332.54 | 1296462.35 | Картометрический метод | 5.0 | - |
| 8038 | 482363.42 | 1296458.32 | Картометрический метод | 5.0 | - |
| 8039 | 482390.70 | 1296454.76 | Картометрический метод | 5.0 | - |
| 8040 | 482399.87 | 1296453.56 | Картометрический метод | 5.0 | - |
| 8041 | 482411.90 | 1296429.66 | Картометрический метод | 5.0 | - |
| 8022 | 482416.05 | 1296421.43 | Картометрический метод | 5.0 | - |
| 8042 | 481413.51 | 1295690.50 | Картометрический метод | 5.0 | - |
| 8043 | 481553.80 | 1295781.79 | Картометрический метод | 5.0 | - |
| 8044 | 481636.49 | 1295853.51 | Картометрический метод | 5.0 | - |
| 8045 | 481695.71 | 1295917.68 | Картометрический метод | 5.0 | - |
| 8046 | 481472.14 | 1296032.62 | Картометрический метод | 5.0 | - |
| 8047 | 481498.24 | 1296126.80 | Картометрический метод | 5.0 | - |
| 8048 | 481526.76 | 1296198.21 | Картометрический метод | 5.0 | - |
| 8049 | 481595.06 | 1296202.34 | Картометрический метод | 5.0 | - |
| 8050 | 481622.01 | 1296177.43 | Картометрический метод | 5.0 | - |
| 8051 | 481825.33 | 1296179.72 | Картометрический метод | 5.0 | - |
| 8052 | 481862.38 | 1296169.48 | Картометрический метод | 5.0 | - |
| 8053 | 481897.86 | 1296137.96 | Картометрический метод | 5.0 | - |
| 8054 | 481946.91 | 1296119.43 | Картометрический метод | 5.0 | - |
| 8055 | 482012.43 | 1296076.76 | Картометрический метод | 5.0 | - |
| 8056 | 482024.60 | 1296062.53 | Картометрический метод | 5.0 | - |
| 8057 | 482024.79 | 1296054.58 | Картометрический метод | 5.0 | - |
| 8058 | 482010.94 | 1296024.05 | Картометрический метод | 5.0 | - |

2. Сведения о характерных точках границ объекта

| Обозначение характерных точек границ | Координаты, м | | Метод определения координат характерной точки | Средняя квадратическая погрешность положения характерной точки (Mt), м | Описание обозначения точки на местности (при наличии) |
|---|---|---|---|---|---|
| | X | Y | | | |
| 1 | 2 | 3 | 4 | 5 | 6 |
| 8059 | 482046.28 | 1296014.19 | Картометрический метод | 5.0 | - |
| 8060 | 482052.33 | 1295969.15 | Картометрический метод | 5.0 | - |
| 8061 | 482111.69 | 1295923.06 | Картометрический метод | 5.0 | - |
| 8062 | 482147.95 | 1295933.53 | Картометрический метод | 5.0 | - |
| 8063 | 482112.12 | 1295974.11 | Картометрический метод | 5.0 | - |
| 8064 | 482097.01 | 1295987.04 | Картометрический метод | 5.0 | - |
| 8065 | 482083.02 | 1295998.71 | Картометрический метод | 5.0 | - |
| 8066 | 482062.58 | 1296033.34 | Картометрический метод | 5.0 | - |
| 8067 | 482061.02 | 1296037.48 | Картометрический метод | 5.0 | - |
| 8068 | 482058.19 | 1296062.32 | Картометрический метод | 5.0 | - |
| 8069 | 482053.35 | 1296080.86 | Картометрический метод | 5.0 | - |
| 8070 | 482049.24 | 1296118.94 | Картометрический метод | 5.0 | - |
| 8071 | 481988.12 | 1296218.83 | Картометрический метод | 5.0 | - |
| 8072 | 481985.64 | 1296221.39 | Картометрический метод | 5.0 | - |
| 8073 | 481958.97 | 1296192.10 | Картометрический метод | 5.0 | - |
| 8074 | 481904.50 | 1296195.90 | Картометрический метод | 5.0 | - |
| 8075 | 481907.23 | 1296223.85 | Картометрический метод | 5.0 | - |
| 8076 | 481887.91 | 1296241.17 | Картометрический метод | 5.0 | - |
| 8077 | 481874.77 | 1296254.18 | Картометрический метод | 5.0 | - |
| 8078 | 481834.32 | 1296249.53 | Картометрический метод | 5.0 | - |
| 8079 | 481834.31 | 1296249.53 | Картометрический метод | 5.0 | - |
| 8080 | 481821.99 | 1296277.31 | Картометрический метод | 5.0 | - |
| 8081 | 481817.36 | 1296287.76 | Картометрический метод | 5.0 | - |
| 8082 | 481800.99 | 1296245.53 | Картометрический метод | 5.0 | - |
| 8083 | 481799.53 | 1296240.90 | Картометрический метод | 5.0 | - |

2. Сведения о характерных точках границ объекта

| Обозначение характерных точек границ | Координаты, м | | Метод определения координат характерной точки | Средняя квадратическая погрешность положения характерной точки (Mt), м | Описание обозначения точки на местности (при наличии) |
|---|---|---|---|---|---|
| | X | Y | | | |
| 1 | 2 | 3 | 4 | 5 | 6 |
| 8084 | 481797.31 | 1296238.63 | Картометрический метод | 5.0 | - |
| 8085 | 481793.83 | 1296237.30 | Картометрический метод | 5.0 | - |
| 8086 | 481790.17 | 1296237.58 | Картометрический метод | 5.0 | - |
| 8087 | 481768.42 | 1296247.35 | Картометрический метод | 5.0 | - |
| 8088 | 481711.83 | 1296272.76 | Картометрический метод | 5.0 | - |
| 8089 | 481619.88 | 1296328.65 | Картометрический метод | 5.0 | - |
| 8090 | 481606.13 | 1296311.94 | Картометрический метод | 5.0 | - |
| 8091 | 481603.60 | 1296309.40 | Картометрический метод | 5.0 | - |
| 8092 | 481586.39 | 1296292.40 | Картометрический метод | 5.0 | - |
| 8093 | 481538.69 | 1296258.25 | Картометрический метод | 5.0 | - |
| 8094 | 481474.09 | 1296227.39 | Картометрический метод | 5.0 | - |
| 8095 | 481417.64 | 1296200.50 | Картометрический метод | 5.0 | - |
| 8096 | 481449.16 | 1296153.59 | Картометрический метод | 5.0 | - |
| 8097 | 481445.48 | 1296130.59 | Картометрический метод | 5.0 | - |
| 8098 | 481439.93 | 1296127.65 | Картометрический метод | 5.0 | - |
| 8099 | 481447.06 | 1296110.93 | Картометрический метод | 5.0 | - |
| 8100 | 481435.89 | 1296077.92 | Картометрический метод | 5.0 | - |
| 8101 | 481390.19 | 1296093.31 | Картометрический метод | 5.0 | - |
| 8102 | 481451.39 | 1295982.00 | Картометрический метод | 5.0 | - |
| 8103 | 481497.54 | 1295897.35 | Картометрический метод | 5.0 | - |
| 8104 | 481500.74 | 1295889.90 | Картометрический метод | 5.0 | - |
| 8105 | 481502.86 | 1295882.25 | Картометрический метод | 5.0 | - |
| 8106 | 481503.94 | 1295874.38 | Картометрический метод | 5.0 | - |
| 8107 | 481504.00 | 1295867.16 | Картометрический метод | 5.0 | - |
| 8108 | 481503.19 | 1295859.99 | Картометрический метод | 5.0 | - |

2. Сведения о характерных точках границ объекта

| Обозначение характерных точек границ | Координаты, м | | Метод определения координат характерной точки | Средняя квадратическая погрешность положения характерной точки (Mt), м | Описание обозначения точки на местности (при наличии) |
|---|---|---|---|---|---|
| | X | Y | | | |
| 1 | 2 | 3 | 4 | 5 | 6 |
| 8109 | 481501.50 | 1295852.96 | Картометрический метод | 5.0 | - |
| 8110 | 481498.68 | 1295845.53 | Картометрический метод | 5.0 | - |
| 8111 | 481495.65 | 1295839.78 | Картометрический метод | 5.0 | - |
| 8112 | 481491.56 | 1295833.83 | Картометрический метод | 5.0 | - |
| 8113 | 481488.27 | 1295830.03 | Картометрический метод | 5.0 | - |
| 8114 | 481488.21 | 1295829.96 | Картометрический метод | 5.0 | - |
| 8115 | 481405.71 | 1295764.52 | Картометрический метод | 5.0 | - |
| 8116 | 481381.40 | 1295743.32 | Картометрический метод | 5.0 | - |
| 8117 | 481364.58 | 1295728.29 | Картометрический метод | 5.0 | - |
| 8118 | 481356.98 | 1295718.59 | Картометрический метод | 5.0 | - |
| 8042 | 481413.51 | 1295690.50 | Картометрический метод | 5.0 | - |
| 8119 | 482170.03 | 1296415.00 | Картометрический метод | 5.0 | - |
| 8120 | 482159.24 | 1296418.52 | Картометрический метод | 5.0 | - |
| 8121 | 482140.19 | 1296424.62 | Картометрический метод | 5.0 | - |
| 8122 | 482107.01 | 1296412.85 | Картометрический метод | 5.0 | - |
| 8123 | 482100.26 | 1296432.17 | Картометрический метод | 5.0 | - |
| 8124 | 482066.97 | 1296425.10 | Картометрический метод | 5.0 | - |
| 8125 | 482064.04 | 1296424.48 | Картометрический метод | 5.0 | - |
| 8126 | 482063.20 | 1296421.60 | Картометрический метод | 5.0 | - |
| 8127 | 482058.48 | 1296405.31 | Картометрический метод | 5.0 | - |
| 8128 | 482045.60 | 1296360.90 | Картометрический метод | 5.0 | - |
| 8129 | 482031.33 | 1296316.37 | Картометрический метод | 5.0 | - |
| 8130 | 482031.19 | 1296311.22 | Картометрический метод | 5.0 | - |
| 8131 | 482027.65 | 1296299.00 | Картометрический метод | 5.0 | - |
| 8132 | 482013.24 | 1296303.19 | Картометрический метод | 5.0 | - |

2. Сведения о характерных точках границ объекта

| Обозначение характерных точек границ | Координаты, м | | Метод определения координат характерной точки | Средняя квадратическая погрешность положения характерной точки (Mt), м | Описание обозначения точки на местности (при наличии) |
|---|---|---|---|---|---|
| | X | Y | | | |
| 1 | 2 | 3 | 4 | 5 | 6 |
| 8133 | 482017.42 | 1296317.59 | Картометрический метод | 5.0 | - |
| 8134 | 482020.65 | 1296316.65 | Картометрический метод | 5.0 | - |
| 8135 | 482033.40 | 1296361.85 | Картометрический метод | 5.0 | - |
| 8136 | 482036.24 | 1296360.93 | Картометрический метод | 5.0 | - |
| 8137 | 482053.44 | 1296420.26 | Картометрический метод | 5.0 | - |
| 8138 | 482050.65 | 1296421.32 | Картометрический метод | 5.0 | - |
| 8139 | 482052.75 | 1296428.55 | Картометрический метод | 5.0 | - |
| 8140 | 482053.88 | 1296430.34 | Картометрический метод | 5.0 | - |
| 8141 | 481943.53 | 1296466.64 | Картометрический метод | 5.0 | - |
| 8142 | 481942.39 | 1296461.77 | Картометрический метод | 5.0 | - |
| 8143 | 481943.97 | 1296461.02 | Картометрический метод | 5.0 | - |
| 8144 | 481943.06 | 1296458.32 | Картометрический метод | 5.0 | - |
| 8145 | 481942.59 | 1296458.03 | Картометрический метод | 5.0 | - |
| 8146 | 481940.59 | 1296455.30 | Картометрический метод | 5.0 | - |
| 8147 | 481935.92 | 1296441.49 | Картометрический метод | 5.0 | - |
| 8148 | 481935.69 | 1296440.52 | Картометрический метод | 5.0 | - |
| 8149 | 481936.92 | 1296439.72 | Картометрический метод | 5.0 | - |
| 8150 | 481936.73 | 1296438.87 | Картометрический метод | 5.0 | - |
| 8151 | 481928.83 | 1296401.22 | Картометрический метод | 5.0 | - |
| 8152 | 481920.82 | 1296355.92 | Картометрический метод | 5.0 | - |
| 8153 | 481913.38 | 1296313.87 | Картометрический метод | 5.0 | - |
| 8154 | 481917.86 | 1296303.90 | Картометрический метод | 5.0 | - |
| 8155 | 481938.75 | 1296281.55 | Картометрический метод | 5.0 | - |
| 8156 | 481958.14 | 1296258.22 | Картометрический метод | 5.0 | - |
| 8157 | 481972.71 | 1296248.52 | Картометрический метод | 5.0 | - |

2. Сведения о характерных точках границ объекта

| Обозначение характерных точек границ | Координаты, м | | Метод определения координат характерной точки | Средняя квадратическая погрешность положения характерной точки (Mt), м | Описание обозначения точки на местности (при наличии) |
|---|---|---|---|---|---|
| | X | Y | | | |
| 1 | 2 | 3 | 4 | 5 | 6 |
| 8158 | 481997.57 | 1296226.21 | Картометрический метод | 5.0 | - |
| 8159 | 482060.09 | 1296124.11 | Картометрический метод | 5.0 | - |
| 8160 | 482060.87 | 1296121.96 | Картометрический метод | 5.0 | - |
| 8161 | 482063.03 | 1296108.09 | Картометрический метод | 5.0 | - |
| 8162 | 482107.40 | 1296161.15 | Картометрический метод | 5.0 | - |
| 8163 | 482107.32 | 1296239.01 | Картометрический метод | 5.0 | - |
| 8164 | 482125.36 | 1296291.31 | Картометрический метод | 5.0 | - |
| 8165 | 482126.28 | 1296290.97 | Картометрический метод | 5.0 | - |
| 8119 | 482170.03 | 1296415.00 | Картометрический метод | 5.0 | - |
| 8166 | 481936.85 | 1296468.84 | Картометрический метод | 5.0 | - |
| 8167 | 481904.45 | 1296478.30 | Картометрический метод | 5.0 | - |
| 8168 | 481900.91 | 1296465.31 | Картометрический метод | 5.0 | - |
| 8169 | 481879.92 | 1296469.39 | Картометрический метод | 5.0 | - |
| 8170 | 481833.45 | 1296476.60 | Картометрический метод | 5.0 | - |
| 8171 | 481812.78 | 1296464.87 | Картометрический метод | 5.0 | - |
| 8172 | 481787.30 | 1296468.72 | Картометрический метод | 5.0 | - |
| 8173 | 481785.13 | 1296439.93 | Картометрический метод | 5.0 | - |
| 8174 | 481782.36 | 1296403.31 | Картометрический метод | 5.0 | - |
| 8175 | 481799.06 | 1296388.46 | Картометрический метод | 5.0 | - |
| 8176 | 481841.82 | 1296364.36 | Картометрический метод | 5.0 | - |
| 8177 | 481870.53 | 1296336.50 | Картометрический метод | 5.0 | - |
| 8178 | 481905.26 | 1296312.88 | Картометрический метод | 5.0 | - |
| 8179 | 481911.86 | 1296356.70 | Картометрический метод | 5.0 | - |
| 8180 | 481912.63 | 1296356.50 | Картометрический метод | 5.0 | - |
| 8181 | 481923.23 | 1296406.68 | Картометрический метод | 5.0 | - |

2. Сведения о характерных точках границ объекта

| Обозначение характерных точек границ | Координаты, м | | Метод определения координат характерной точки | Средняя квадратическая погрешность положения характерной точки (Mt), м | Описание обозначения точки на местности (при наличии) |
|---|---|---|---|---|---|
| | X | Y | | | |
| 1 | 2 | 3 | 4 | 5 | 6 |
| 8182 | 481921.12 | 1296407.33 | Картометрический метод | 5.0 | - |
| 8166 | 481936.85 | 1296468.84 | Картометрический метод | 5.0 | - |
| 8183 | 481811.72 | 1296308.59 | Картометрический метод | 5.0 | - |
| 8184 | 481792.65 | 1296315.23 | Картометрический метод | 5.0 | - |
| 8185 | 481768.70 | 1296322.77 | Картометрический метод | 5.0 | - |
| 8186 | 481760.69 | 1296326.25 | Картометрический метод | 5.0 | - |
| 8187 | 481750.30 | 1296325.66 | Картометрический метод | 5.0 | - |
| 8188 | 481732.98 | 1296306.06 | Картометрический метод | 5.0 | - |
| 8189 | 481721.56 | 1296305.25 | Картометрический метод | 5.0 | - |
| 8190 | 481727.96 | 1296335.62 | Картометрический метод | 5.0 | - |
| 8191 | 481719.13 | 1296343.02 | Картометрический метод | 5.0 | - |
| 8192 | 481705.51 | 1296347.16 | Картометрический метод | 5.0 | - |
| 8193 | 481697.94 | 1296349.75 | Картометрический метод | 5.0 | - |
| 8194 | 481650.10 | 1296350.82 | Картометрический метод | 5.0 | - |
| 8195 | 481645.72 | 1296350.92 | Картометрический метод | 5.0 | - |
| 8196 | 481642.36 | 1296350.44 | Картометрический метод | 5.0 | - |
| 8197 | 481639.31 | 1296349.40 | Картометрический метод | 5.0 | - |
| 8198 | 481636.78 | 1296348.00 | Картометрический метод | 5.0 | - |
| 8199 | 481634.74 | 1296346.43 | Картометрический метод | 5.0 | - |
| 8200 | 481632.43 | 1296343.89 | Картометрический метод | 5.0 | - |
| 8201 | 481627.69 | 1296338.14 | Картометрический метод | 5.0 | - |
| 8202 | 481686.78 | 1296302.23 | Картометрический метод | 5.0 | - |
| 8203 | 481717.04 | 1296283.84 | Картометрический метод | 5.0 | - |
| 8204 | 481748.37 | 1296269.77 | Картометрический метод | 5.0 | - |
| 8205 | 481792.93 | 1296249.75 | Картометрический метод | 5.0 | - |

2. Сведения о характерных точках границ объекта

| Обозначение характерных точек границ | Координаты, м | | Метод определения координат характерной точки | Средняя квадратическая погрешность положения характерной точки (Mt), м | Описание обозначения точки на местности (при наличии) |
|---|---|---|---|---|---|
| | X | Y | | | |
| 1 | 2 | 3 | 4 | 5 | 6 |
| 8206 | 481792.61 | 1296256.99 | Картометрический метод | 5.0 | - |
| 8207 | 481808.37 | 1296297.63 | Картометрический метод | 5.0 | - |
| 8183 | 481811.72 | 1296308.59 | Картометрический метод | 5.0 | - |
| 8208 | 481710.74 | 1296407.52 | Картометрический метод | 5.0 | - |
| 8209 | 481712.81 | 1296424.31 | Картометрический метод | 5.0 | - |
| 8210 | 481697.28 | 1296423.90 | Картометрический метод | 5.0 | - |
| 8208 | 481710.74 | 1296407.52 | Картометрический метод | 5.0 | - |
| 8211 | 481704.90 | 1296360.00 | Картометрический метод | 5.0 | - |
| 8212 | 481708.66 | 1296390.47 | Картометрический метод | 5.0 | - |
| 8213 | 481679.41 | 1296361.55 | Картометрический метод | 5.0 | - |
| 8214 | 481700.00 | 1296361.61 | Картометрический метод | 5.0 | - |
| 8211 | 481704.90 | 1296360.00 | Картометрический метод | 5.0 | - |
| 8215 | 481410.94 | 1296210.48 | Картометрический метод | 5.0 | - |
| 8216 | 481532.16 | 1296268.29 | Картометрический метод | 5.0 | - |
| 8217 | 481578.66 | 1296301.53 | Картометрический метод | 5.0 | - |
| 8218 | 481588.39 | 1296309.56 | Картометрический метод | 5.0 | - |
| 8219 | 481595.84 | 1296316.16 | Картометрический метод | 5.0 | - |
| 8220 | 481596.29 | 1296318.98 | Картометрический метод | 5.0 | - |
| 8221 | 481623.14 | 1296351.42 | Картометрический метод | 5.0 | - |
| 8222 | 481634.25 | 1296362.34 | Картометрический метод | 5.0 | - |
| 8223 | 481665.17 | 1296362.15 | Картометрический метод | 5.0 | - |
| 8224 | 481666.10 | 1296424.36 | Картометрический метод | 5.0 | - |
| 8225 | 481630.23 | 1296421.43 | Картометрический метод | 5.0 | - |
| 8226 | 481631.36 | 1296419.17 | Картометрический метод | 5.0 | - |
| 8227 | 481615.82 | 1296417.88 | Картометрический метод | 5.0 | - |

2. Сведения о характерных точках границ объекта

| Обозначение характерных точек границ | Координаты, м | | Метод определения координат характерной точки | Средняя квадратическая погрешность положения характерной точки (Mt), м | Описание обозначения точки на местности (при наличии) |
|---|---|---|---|---|---|
| | X | Y | | | |
| 1 | 2 | 3 | 4 | 5 | 6 |
| 8228 | 481576.33 | 1296403.05 | Картометрический метод | 5.0 | - |
| 8229 | 481576.13 | 1296404.66 | Картометрический метод | 5.0 | - |
| 8230 | 481514.64 | 1296379.64 | Картометрический метод | 5.0 | - |
| 8231 | 481510.57 | 1296376.46 | Картометрический метод | 5.0 | - |
| 8232 | 481509.42 | 1296376.32 | Картометрический метод | 5.0 | - |
| 8233 | 481433.43 | 1296374.31 | Картометрический метод | 5.0 | - |
| 8234 | 481431.94 | 1296367.81 | Картометрический метод | 5.0 | - |
| 8235 | 481421.26 | 1296323.41 | Картометрический метод | 5.0 | - |
| 8236 | 481421.02 | 1296321.23 | Картометрический метод | 5.0 | - |
| 8237 | 481392.90 | 1296280.22 | Картометрический метод | 5.0 | - |
| 8238 | 481390.72 | 1296277.88 | Картометрический метод | 5.0 | - |
| 8239 | 481357.45 | 1296247.77 | Картометрический метод | 5.0 | - |
| 8240 | 481342.82 | 1296231.31 | Картометрический метод | 5.0 | - |
| 8241 | 481337.25 | 1296225.05 | Картометрический метод | 5.0 | - |
| 8242 | 481341.25 | 1296183.69 | Картометрический метод | 5.0 | - |
| 8243 | 481356.70 | 1296183.32 | Картометрический метод | 5.0 | - |
| 8244 | 481373.00 | 1296199.55 | Картометрический метод | 5.0 | - |
| 8245 | 481409.61 | 1296212.46 | Картометрический метод | 5.0 | - |
| 8215 | 481410.94 | 1296210.48 | Картометрический метод | 5.0 | - |
| 8246 | 481175.00 | 1296183.60 | Картометрический метод | 5.0 | - |
| 8247 | 481144.42 | 1296203.19 | Картометрический метод | 5.0 | - |
| 8248 | 481212.76 | 1296288.81 | Картометрический метод | 5.0 | - |
| 8249 | 481239.43 | 1296271.33 | Картометрический метод | 5.0 | - |
| 8250 | 481263.35 | 1296276.85 | Картометрический метод | 5.0 | - |
| 8251 | 481287.26 | 1296277.77 | Картометрический метод | 5.0 | - |

2. Сведения о характерных точках границ объекта

| Обозначение характерных точек границ | Координаты, м | | Метод определения координат характерной точки | Средняя квадратическая погрешность положения характерной точки (Mt), м | Описание обозначения точки на местности (при наличии) |
|---|---|---|---|---|---|
| | X | Y | | | |
| 1 | 2 | 3 | 4 | 5 | 6 |
| 8252 | 481297.56 | 1296272.32 | Картометрический метод | 5.0 | - |
| 8253 | 481301.55 | 1296280.41 | Картометрический метод | 5.0 | - |
| 8254 | 481311.35 | 1296276.31 | Картометрический метод | 5.0 | - |
| 8255 | 481352.66 | 1296259.67 | Картометрический метод | 5.0 | - |
| 8256 | 481354.44 | 1296258.95 | Картометрический метод | 5.0 | - |
| 8257 | 481381.31 | 1296286.99 | Картометрический метод | 5.0 | - |
| 8258 | 481411.82 | 1296325.27 | Картометрический метод | 5.0 | - |
| 8259 | 481414.69 | 1296338.84 | Картометрический метод | 5.0 | - |
| 8260 | 481419.08 | 1296364.20 | Картометрический метод | 5.0 | - |
| 8261 | 481420.42 | 1296373.97 | Картометрический метод | 5.0 | - |
| 8262 | 481387.68 | 1296373.11 | Картометрический метод | 5.0 | - |
| 8263 | 481377.96 | 1296373.01 | Картометрический метод | 5.0 | - |
| 8264 | 481370.08 | 1296374.54 | Картометрический метод | 5.0 | - |
| 8265 | 481363.73 | 1296377.31 | Картометрический метод | 5.0 | - |
| 8266 | 481358.57 | 1296382.09 | Картометрический метод | 5.0 | - |
| 8267 | 481345.61 | 1296391.38 | Картометрический метод | 5.0 | - |
| 8268 | 481167.01 | 1296509.32 | Картометрический метод | 5.0 | - |
| 8269 | 481154.83 | 1296515.42 | Картометрический метод | 5.0 | - |
| 8270 | 481143.34 | 1296519.21 | Картометрический метод | 5.0 | - |
| 8271 | 481129.92 | 1296520.09 | Картометрический метод | 5.0 | - |
| 8272 | 481121.62 | 1296518.80 | Картометрический метод | 5.0 | - |
| 8273 | 481066.69 | 1296503.31 | Картометрический метод | 5.0 | - |
| 8274 | 481015.89 | 1296444.73 | Картометрический метод | 5.0 | - |
| 8275 | 480974.31 | 1296414.96 | Картометрический метод | 5.0 | - |
| 8276 | 480968.38 | 1296400.07 | Картометрический метод | 5.0 | - |

2. Сведения о характерных точках границ объекта

| Обозначение характерных точек границ | Координаты, м | | Метод определения координат характерной точки | Средняя квадратическая погрешность положения характерной точки (Mt), м | Описание обозначения точки на местности (при наличии) |
|---|---|---|---|---|---|
| | X | Y | | | |
| 1 | 2 | 3 | 4 | 5 | 6 |
| 8277 | 480962.45 | 1296383.40 | Картометрический метод | 5.0 | - |
| 8278 | 480955.42 | 1296360.23 | Картометрический метод | 5.0 | - |
| 8279 | 480950.05 | 1296338.52 | Картометрический метод | 5.0 | - |
| 8280 | 480946.73 | 1296322.09 | Картометрический метод | 5.0 | - |
| 8281 | 480943.78 | 1296303.69 | Картометрический метод | 5.0 | - |
| 8282 | 480942.09 | 1296290.04 | Картометрический метод | 5.0 | - |
| 8283 | 480958.65 | 1296277.44 | Картометрический метод | 5.0 | - |
| 8284 | 480992.31 | 1296255.83 | Картометрический метод | 5.0 | - |
| 8285 | 481025.97 | 1296234.22 | Картометрический метод | 5.0 | - |
| 8286 | 481037.57 | 1296225.30 | Картометрический метод | 5.0 | - |
| 8287 | 481067.90 | 1296216.11 | Картометрический метод | 5.0 | - |
| 8288 | 481102.55 | 1296205.61 | Картометрический метод | 5.0 | - |
| 8289 | 481105.18 | 1296206.15 | Картометрический метод | 5.0 | - |
| 8290 | 481106.55 | 1296204.40 | Картометрический метод | 5.0 | - |
| 8291 | 481124.12 | 1296199.07 | Картометрический метод | 5.0 | - |
| 8246 | 481175.00 | 1296183.60 | Картометрический метод | 5.0 | - |
| 8292 | 481643.22 | 1296432.16 | Картометрический метод | 5.0 | - |
| 8293 | 481637.65 | 1296432.66 | Картометрический метод | 5.0 | - |
| 8294 | 481633.14 | 1296445.85 | Картометрический метод | 5.0 | - |
| 8295 | 481613.93 | 1296444.80 | Картометрический метод | 5.0 | - |
| 8296 | 481580.79 | 1296447.28 | Картометрический метод | 5.0 | - |
| 8297 | 481578.77 | 1296447.67 | Картометрический метод | 5.0 | - |
| 8298 | 481578.09 | 1296449.47 | Картометрический метод | 5.0 | - |
| 8299 | 481531.63 | 1296449.17 | Картометрический метод | 5.0 | - |
| 8300 | 481530.27 | 1296457.58 | Картометрический метод | 5.0 | - |

2. Сведения о характерных точках границ объекта

| Обозначение характерных точек границ | Координаты, м | | Метод определения координат характерной точки | Средняя квадратическая погрешность положения характерной точки (Mt), м | Описание обозначения точки на местности (при наличии) |
|---|---|---|---|---|---|
| | X | Y | | | |
| 1 | 2 | 3 | 4 | 5 | 6 |
| 8301 | 481529.15 | 1296464.49 | Картометрический метод | 5.0 | - |
| 8302 | 481510.73 | 1296500.47 | Картометрический метод | 5.0 | - |
| 8303 | 481505.67 | 1296509.06 | Картометрический метод | 5.0 | - |
| 8304 | 481489.79 | 1296528.36 | Картометрический метод | 5.0 | - |
| 8305 | 481483.44 | 1296534.47 | Картометрический метод | 5.0 | - |
| 8306 | 481472.38 | 1296541.96 | Картометрический метод | 5.0 | - |
| 8307 | 481470.05 | 1296543.53 | Картометрический метод | 5.0 | - |
| 8308 | 481467.72 | 1296546.27 | Картометрический метод | 5.0 | - |
| 8309 | 481450.36 | 1296554.38 | Картометрический метод | 5.0 | - |
| 8310 | 481434.79 | 1296561.64 | Картометрический метод | 5.0 | - |
| 8311 | 481328.35 | 1296571.98 | Картометрический метод | 5.0 | - |
| 8312 | 481258.14 | 1296577.13 | Картометрический метод | 5.0 | - |
| 8313 | 481214.12 | 1296578.67 | Картометрический метод | 5.0 | - |
| 8314 | 481174.55 | 1296584.03 | Картометрический метод | 5.0 | - |
| 8315 | 481162.62 | 1296591.22 | Картометрический метод | 5.0 | - |
| 8316 | 481133.70 | 1296593.04 | Картометрический метод | 5.0 | - |
| 8317 | 481133.81 | 1296589.01 | Картометрический метод | 5.0 | - |
| 8318 | 481111.93 | 1296588.33 | Картометрический метод | 5.0 | - |
| 8319 | 481082.88 | 1296556.59 | Картометрический метод | 5.0 | - |
| 8320 | 481086.37 | 1296539.67 | Картометрический метод | 5.0 | - |
| 8321 | 481063.71 | 1296514.89 | Картометрический метод | 5.0 | - |
| 8322 | 481121.67 | 1296529.12 | Картометрический метод | 5.0 | - |
| 8323 | 481133.04 | 1296531.89 | Картометрический метод | 5.0 | - |
| 8324 | 481137.82 | 1296533.53 | Картометрический метод | 5.0 | - |
| 8325 | 481167.39 | 1296524.48 | Картометрический метод | 5.0 | - |

2. Сведения о характерных точках границ объекта

| Обозначение характерных точек границ | Координаты, м | | Метод определения координат характерной точки | Средняя квадратическая погрешность положения характерной точки (Mt), м | Описание обозначения точки на местности (при наличии) |
|---|---|---|---|---|---|
| | X | Y | | | |
| 1 | 2 | 3 | 4 | 5 | 6 |
| 8326 | 481172.36 | 1296520.07 | Картометрический метод | 5.0 | - |
| 8327 | 481366.09 | 1296390.11 | Картометрический метод | 5.0 | - |
| 8328 | 481368.64 | 1296388.28 | Картометрический метод | 5.0 | - |
| 8329 | 481371.62 | 1296386.72 | Картометрический метод | 5.0 | - |
| 8330 | 481374.44 | 1296385.71 | Картометрический метод | 5.0 | - |
| 8331 | 481377.36 | 1296385.10 | Картометрический метод | 5.0 | - |
| 8332 | 481379.97 | 1296384.88 | Картометрический метод | 5.0 | - |
| 8333 | 481382.04 | 1296384.92 | Картометрический метод | 5.0 | - |
| 8334 | 481499.35 | 1296388.01 | Картометрический метод | 5.0 | - |
| 8335 | 481509.15 | 1296386.66 | Картометрический метод | 5.0 | - |
| 8336 | 481539.54 | 1296400.32 | Картометрический метод | 5.0 | - |
| 8337 | 481589.36 | 1296419.79 | Картометрический метод | 5.0 | - |
| 8338 | 481613.42 | 1296429.64 | Картометрический метод | 5.0 | - |
| 8292 | 481643.22 | 1296432.16 | Картометрический метод | 5.0 | - |
| 8339 | 481207.75 | 1296173.73 | Картометрический метод | 5.0 | - |
| 8340 | 481219.20 | 1296190.57 | Картометрический метод | 5.0 | - |
| 8341 | 481195.52 | 1296209.94 | Картометрический метод | 5.0 | - |
| 8342 | 481175.14 | 1296183.56 | Картометрический метод | 5.0 | - |
| 8339 | 481207.75 | 1296173.73 | Картометрический метод | 5.0 | - |
| 8343 | 481232.49 | 1296157.52 | Картометрический метод | 5.0 | - |
| 8344 | 481231.74 | 1296156.03 | Картометрический метод | 5.0 | - |
| 8345 | 481222.90 | 1296158.72 | Картометрический метод | 5.0 | - |
| 8346 | 481211.32 | 1296160.16 | Картометрический метод | 5.0 | - |
| 8347 | 481119.30 | 1296188.04 | Картометрический метод | 5.0 | - |
| 8348 | 481126.43 | 1296178.90 | Картометрический метод | 5.0 | - |

2. Сведения о характерных точках границ объекта

| Обозначение характерных точек границ | Координаты, м | | Метод определения координат характерной точки | Средняя квадратическая погрешность положения характерной точки (Mt), м | Описание обозначения точки на местности (при наличии) |
|---|---|---|---|---|---|
| | X | Y | | | |
| 1 | 2 | 3 | 4 | 5 | 6 |
| 8349 | 481062.09 | 1296165.57 | Картометрический метод | 5.0 | - |
| 8350 | 481055.80 | 1296195.93 | Картометрический метод | 5.0 | - |
| 8351 | 481078.06 | 1296200.54 | Картометрический метод | 5.0 | - |
| 8352 | 481020.79 | 1296217.98 | Картометрический метод | 5.0 | - |
| 8353 | 481005.94 | 1296227.99 | Картометрический метод | 5.0 | - |
| 8354 | 480974.40 | 1296252.59 | Картометрический метод | 5.0 | - |
| 8355 | 480937.11 | 1296279.32 | Картометрический метод | 5.0 | - |
| 8356 | 480908.47 | 1296239.92 | Картометрический метод | 5.0 | - |
| 8357 | 480756.84 | 1296254.31 | Картометрический метод | 5.0 | - |
| 8358 | 480720.66 | 1296258.39 | Картометрический метод | 5.0 | - |
| 8359 | 480677.81 | 1296269.87 | Картометрический метод | 5.0 | - |
| 8360 | 480637.56 | 1296287.26 | Картометрический метод | 5.0 | - |
| 8361 | 480598.57 | 1296302.54 | Картометрический метод | 5.0 | - |
| 8362 | 480581.61 | 1296309.95 | Картометрический метод | 5.0 | - |
| 8363 | 480576.91 | 1296314.20 | Картометрический метод | 5.0 | - |
| 8364 | 480573.23 | 1296318.56 | Картометрический метод | 5.0 | - |
| 8365 | 480571.03 | 1296321.82 | Картометрический метод | 5.0 | - |
| 8366 | 480568.60 | 1296329.27 | Картометрический метод | 5.0 | - |
| 8367 | 480564.99 | 1296334.50 | Картометрический метод | 5.0 | - |
| 8368 | 480561.69 | 1296339.26 | Картометрический метод | 5.0 | - |
| 8369 | 480558.36 | 1296343.22 | Картометрический метод | 5.0 | - |
| 8370 | 480554.95 | 1296346.64 | Картометрический метод | 5.0 | - |
| 8371 | 480552.80 | 1296348.52 | Картометрический метод | 5.0 | - |
| 8372 | 480533.94 | 1296357.62 | Картометрический метод | 5.0 | - |
| 8373 | 480530.11 | 1296358.99 | Картометрический метод | 5.0 | - |

2. Сведения о характерных точках границ объекта

| Обозначение характерных точек границ | Координаты, м | | Метод определения координат характерной точки | Средняя квадратическая погрешность положения характерной точки (Mt), м | Описание обозначения точки на местности (при наличии) |
|---|---|---|---|---|---|
| | X | Y | | | |
| 1 | 2 | 3 | 4 | 5 | 6 |
| 8374 | 480526.49 | 1296360.96 | Картометрический метод | 5.0 | - |
| 8375 | 480531.51 | 1296370.25 | Картометрический метод | 5.0 | - |
| 8376 | 480532.13 | 1296371.75 | Картометрический метод | 5.0 | - |
| 8377 | 480552.54 | 1296361.92 | Картометрический метод | 5.0 | - |
| 8378 | 480558.64 | 1296358.98 | Картометрический метод | 5.0 | - |
| 8379 | 480559.85 | 1296358.21 | Картометрический метод | 5.0 | - |
| 8380 | 480565.02 | 1296353.55 | Картометрический метод | 5.0 | - |
| 8381 | 480571.17 | 1296346.55 | Картометрический метод | 5.0 | - |
| 8382 | 480576.34 | 1296338.80 | Картометрический метод | 5.0 | - |
| 8383 | 480580.15 | 1296331.16 | Картометрический метод | 5.0 | - |
| 8384 | 480581.58 | 1296327.51 | Картометрический метод | 5.0 | - |
| 8385 | 480583.40 | 1296324.93 | Картометрический метод | 5.0 | - |
| 8386 | 480587.71 | 1296320.41 | Картометрический метод | 5.0 | - |
| 8387 | 480589.70 | 1296319.15 | Картометрический метод | 5.0 | - |
| 8388 | 480611.90 | 1296382.60 | Картометрический метод | 5.0 | - |
| 8389 | 480612.33 | 1296382.45 | Картометрический метод | 5.0 | - |
| 8390 | 480630.96 | 1296438.23 | Картометрический метод | 5.0 | - |
| 8391 | 480637.46 | 1296456.77 | Картометрический метод | 5.0 | - |
| 8392 | 480597.48 | 1296453.00 | Картометрический метод | 5.0 | - |
| 8393 | 480596.25 | 1296453.00 | Картометрический метод | 5.0 | - |
| 8394 | 480595.05 | 1296453.26 | Картометрический метод | 5.0 | - |
| 8395 | 480593.93 | 1296453.76 | Картометрический метод | 5.0 | - |
| 8396 | 480584.42 | 1296459.33 | Картометрический метод | 5.0 | - |
| 8397 | 480579.35 | 1296463.86 | Картометрический метод | 5.0 | - |
| 8398 | 480568.25 | 1296471.04 | Картометрический метод | 5.0 | - |

2. Сведения о характерных точках границ объекта

| Обозначение характерных точек границ | Координаты, м | | Метод определения координат характерной точки | Средняя квадратическая погрешность положения характерной точки (Mt), м | Описание обозначения точки на местности (при наличии) |
|---|---|---|---|---|---|
| | X | Y | | | |
| 1 | 2 | 3 | 4 | 5 | 6 |
| 8399 | 480539.67 | 1296487.53 | Картометрический метод | 5.0 | - |
| 8400 | 480538.74 | 1296486.01 | Картометрический метод | 5.0 | - |
| 8401 | 480426.34 | 1296551.32 | Картометрический метод | 5.0 | - |
| 8402 | 480427.61 | 1296553.34 | Картометрический метод | 5.0 | - |
| 8403 | 480410.61 | 1296564.03 | Картометрический метод | 5.0 | - |
| 8404 | 480406.39 | 1296556.31 | Картометрический метод | 5.0 | - |
| 8405 | 480362.54 | 1296580.32 | Картометрический метод | 5.0 | - |
| 8406 | 480350.98 | 1296559.27 | Картометрический метод | 5.0 | - |
| 8407 | 480336.62 | 1296535.47 | Картометрический метод | 5.0 | - |
| 8408 | 480322.22 | 1296511.60 | Картометрический метод | 5.0 | - |
| 8409 | 480371.18 | 1296463.64 | Картометрический метод | 5.0 | - |
| 8410 | 480342.95 | 1296418.76 | Картометрический метод | 5.0 | - |
| 8411 | 480577.74 | 1296236.89 | Картометрический метод | 5.0 | - |
| 8412 | 480659.15 | 1296209.11 | Картометрический метод | 5.0 | - |
| 8413 | 480727.32 | 1296193.52 | Картометрический метод | 5.0 | - |
| 8414 | 481127.52 | 1296089.40 | Картометрический метод | 5.0 | - |
| 8415 | 481127.23 | 1296085.87 | Картометрический метод | 5.0 | - |
| 8416 | 481140.64 | 1296085.87 | Картометрический метод | 5.0 | - |
| 8417 | 481157.89 | 1296061.60 | Картометрический метод | 5.0 | - |
| 8418 | 481173.21 | 1296055.13 | Картометрический метод | 5.0 | - |
| 8419 | 481189.17 | 1296070.55 | Картометрический метод | 5.0 | - |
| 8420 | 481206.41 | 1296064.80 | Картометрический метод | 5.0 | - |
| 8421 | 481217.90 | 1296092.89 | Картометрический метод | 5.0 | - |
| 8422 | 481242.12 | 1296098.09 | Картометрический метод | 5.0 | - |
| 8423 | 481242.13 | 1296098.09 | Картометрический метод | 5.0 | - |

2. Сведения о характерных точках границ объекта

| Обозначение характерных точек границ | Координаты, м | | Метод определения координат характерной точки | Средняя квадратическая погрешность положения характерной точки (Mt), м | Описание обозначения точки на местности (при наличии) |
|---|---|---|---|---|---|
| | X | Y | | | |
| 1 | 2 | 3 | 4 | 5 | 6 |
| 8424 | 481310.38 | 1296081.24 | Картометрический метод | 5.0 | - |
| 8425 | 481326.13 | 1296081.79 | Картометрический метод | 5.0 | - |
| 8426 | 481326.37 | 1296024.88 | Картометрический метод | 5.0 | - |
| 8427 | 481345.09 | 1295995.26 | Картометрический метод | 5.0 | - |
| 8428 | 481361.30 | 1295984.59 | Картометрический метод | 5.0 | - |
| 8429 | 481386.12 | 1295968.26 | Картометрический метод | 5.0 | - |
| 8430 | 481386.33 | 1295964.70 | Картометрический метод | 5.0 | - |
| 8431 | 481386.94 | 1295958.41 | Картометрический метод | 5.0 | - |
| 8432 | 481388.40 | 1295953.79 | Картометрический метод | 5.0 | - |
| 8433 | 481394.00 | 1295943.62 | Картометрический метод | 5.0 | - |
| 8434 | 481400.82 | 1295934.20 | Картометрический метод | 5.0 | - |
| 8435 | 481425.66 | 1295907.10 | Картометрический метод | 5.0 | - |
| 8436 | 481437.15 | 1295889.97 | Картометрический метод | 5.0 | - |
| 8437 | 481373.96 | 1295782.86 | Картометрический метод | 5.0 | - |
| 8438 | 481324.19 | 1295774.36 | Картометрический метод | 5.0 | - |
| 8439 | 481280.24 | 1295783.50 | Картометрический метод | 5.0 | - |
| 8440 | 481279.82 | 1295788.21 | Картометрический метод | 5.0 | - |
| 8441 | 481264.42 | 1295786.78 | Картометрический метод | 5.0 | - |
| 8442 | 481190.05 | 1295802.24 | Картометрический метод | 5.0 | - |
| 8443 | 481144.15 | 1295730.69 | Картометрический метод | 5.0 | - |
| 8444 | 481204.86 | 1295680.25 | Картометрический метод | 5.0 | - |
| 8445 | 481393.85 | 1295686.82 | Картометрический метод | 5.0 | - |
| 8446 | 481346.43 | 1295710.46 | Картометрический метод | 5.0 | - |
| 8447 | 481319.11 | 1295716.62 | Картометрический метод | 5.0 | - |
| 8448 | 481283.96 | 1295736.70 | Картометрический метод | 5.0 | - |

2. Сведения о характерных точках границ объекта

| Обозначение характерных точек границ | Координаты, м | | Метод определения координат характерной точки | Средняя квадратическая погрешность положения характерной точки (Mt), м | Описание обозначения точки на местности (при наличии) |
|---|---|---|---|---|---|
| | X | Y | | | |
| 1 | 2 | 3 | 4 | 5 | 6 |
| 8449 | 481253.30 | 1295743.51 | Картометрический метод | 5.0 | - |
| 8450 | 481231.38 | 1295710.47 | Картометрический метод | 5.0 | - |
| 8451 | 481223.93 | 1295720.44 | Картометрический метод | 5.0 | - |
| 8452 | 481234.86 | 1295735.97 | Картометрический метод | 5.0 | - |
| 8453 | 481245.17 | 1295752.51 | Картометрический метод | 5.0 | - |
| 8454 | 481249.25 | 1295757.94 | Картометрический метод | 5.0 | - |
| 8455 | 481261.79 | 1295754.81 | Картометрический метод | 5.0 | - |
| 8456 | 481258.71 | 1295775.47 | Картометрический метод | 5.0 | - |
| 8457 | 481296.33 | 1295778.95 | Картометрический метод | 5.0 | - |
| 8458 | 481299.56 | 1295741.97 | Картометрический метод | 5.0 | - |
| 8459 | 481323.58 | 1295729.11 | Картометрический метод | 5.0 | - |
| 8460 | 481345.56 | 1295722.90 | Картометрический метод | 5.0 | - |
| 8461 | 481350.89 | 1295731.49 | Картометрический метод | 5.0 | - |
| 8462 | 481356.53 | 1295742.43 | Картометрический метод | 5.0 | - |
| 8463 | 481380.79 | 1295761.72 | Картометрический метод | 5.0 | - |
| 8464 | 481391.72 | 1295769.26 | Картометрический метод | 5.0 | - |
| 8465 | 481480.42 | 1295839.63 | Картометрический метод | 5.0 | - |
| 8466 | 481483.98 | 1295844.20 | Картометрический метод | 5.0 | - |
| 8467 | 481487.19 | 1295849.64 | Картометрический метод | 5.0 | - |
| 8468 | 481489.65 | 1295855.48 | Картометрический метод | 5.0 | - |
| 8469 | 481491.41 | 1295862.14 | Картометрический метод | 5.0 | - |
| 8470 | 481492.12 | 1295867.85 | Картометрический метод | 5.0 | - |
| 8471 | 481492.05 | 1295874.74 | Картометрический метод | 5.0 | - |
| 8472 | 481491.11 | 1295881.00 | Картометрический метод | 5.0 | - |
| 8473 | 481489.53 | 1295886.52 | Картометрический метод | 5.0 | - |

2. Сведения о характерных точках границ объекта

| Обозначение характерных точек границ | Координаты, м | | Метод определения координат характерной точки | Средняя квадратическая погрешность положения характерной точки (Mt), м | Описание обозначения точки на местности (при наличии) |
|---|---|---|---|---|---|
| | X | Y | | | |
| 1 | 2 | 3 | 4 | 5 | 6 |
| 8474 | 481487.06 | 1295892.28 | Картометрический метод | 5.0 | - |
| 8475 | 481470.28 | 1295922.97 | Картометрический метод | 5.0 | - |
| 8476 | 481379.16 | 1296089.62 | Картометрический метод | 5.0 | - |
| 8477 | 481362.57 | 1296129.87 | Картометрический метод | 5.0 | - |
| 8478 | 481360.20 | 1296127.33 | Картометрический метод | 5.0 | - |
| 8479 | 481310.94 | 1296137.57 | Картометрический метод | 5.0 | - |
| 8480 | 481288.55 | 1296137.81 | Картометрический метод | 5.0 | - |
| 8481 | 481263.41 | 1296143.25 | Картометрический метод | 5.0 | - |
| 8482 | 481263.66 | 1296147.08 | Картометрический метод | 5.0 | - |
| 8343 | 481232.49 | 1296157.52 | Картометрический метод | 5.0 | - |
| 8483 | 480598.39 | 1296318.87 | Картометрический метод | 5.0 | - |
| 8484 | 480681.21 | 1296281.60 | Картометрический метод | 5.0 | - |
| 8485 | 480722.76 | 1296270.04 | Картометрический метод | 5.0 | - |
| 8486 | 480902.23 | 1296252.20 | Картометрический метод | 5.0 | - |
| 8487 | 480919.05 | 1296272.32 | Картометрический метод | 5.0 | - |
| 8488 | 480931.45 | 1296287.44 | Картометрический метод | 5.0 | - |
| 8489 | 480936.11 | 1296327.90 | Картометрический метод | 5.0 | - |
| 8490 | 480937.83 | 1296343.23 | Картометрический метод | 5.0 | - |
| 8491 | 480941.16 | 1296359.98 | Картометрический метод | 5.0 | - |
| 8492 | 480942.62 | 1296367.30 | Картометрический метод | 5.0 | - |
| 8493 | 480949.82 | 1296387.45 | Картометрический метод | 5.0 | - |
| 8494 | 480961.27 | 1296413.17 | Картометрический метод | 5.0 | - |
| 8495 | 480914.74 | 1296430.01 | Картометрический метод | 5.0 | - |
| 8496 | 480912.71 | 1296424.92 | Картометрический метод | 5.0 | - |
| 8497 | 480876.49 | 1296436.63 | Картометрический метод | 5.0 | - |

2. Сведения о характерных точках границ объекта

| Обозначение характерных точек границ | Координаты, м | | Метод определения координат характерной точки | Средняя квадратическая погрешность положения характерной точки (Mt), м | Описание обозначения точки на местности (при наличии) |
|---|---|---|---|---|---|
| | X | Y | | | |
| 1 | 2 | 3 | 4 | 5 | 6 |
| 8498 | 480792.48 | 1296465.21 | Картометрический метод | 5.0 | - |
| 8499 | 480754.94 | 1296470.00 | Картометрический метод | 5.0 | - |
| 8500 | 480754.79 | 1296467.85 | Картометрический метод | 5.0 | - |
| 8501 | 480715.09 | 1296463.72 | Картометрический метод | 5.0 | - |
| 8502 | 480709.02 | 1296464.29 | Картометрический метод | 5.0 | - |
| 8503 | 480686.03 | 1296464.01 | Картометрический метод | 5.0 | - |
| 8504 | 480676.68 | 1296461.48 | Картометрический метод | 5.0 | - |
| 8505 | 480673.31 | 1296459.77 | Картометрический метод | 5.0 | - |
| 8506 | 480646.22 | 1296457.60 | Картометрический метод | 5.0 | - |
| 8507 | 480642.87 | 1296448.65 | Картометрический метод | 5.0 | - |
| 8508 | 480624.65 | 1296394.08 | Картометрический метод | 5.0 | - |
| 8509 | 480616.84 | 1296370.68 | Картометрический метод | 5.0 | - |
| 8510 | 480612.64 | 1296358.68 | Картометрический метод | 5.0 | - |
| 8511 | 480605.59 | 1296340.37 | Картометрический метод | 5.0 | - |
| 8483 | 480598.39 | 1296318.87 | Картометрический метод | 5.0 | - |
| 8512 | 485838.51 | 1305457.97 | Картометрический метод | 5.0 | - |
| 8513 | 485868.15 | 1305421.23 | Картометрический метод | 5.0 | - |
| 8514 | 485898.43 | 1305411.29 | Картометрический метод | 5.0 | - |
| 8515 | 485929.78 | 1305402.17 | Картометрический метод | 5.0 | - |
| 8516 | 485958.84 | 1305390.64 | Картометрический метод | 5.0 | - |
| 8517 | 485969.50 | 1305425.95 | Картометрический метод | 5.0 | - |
| 8518 | 485938.84 | 1305435.12 | Картометрический метод | 5.0 | - |
| 8519 | 485907.74 | 1305444.18 | Картометрический метод | 5.0 | - |
| 8520 | 485877.13 | 1305454.30 | Картометрический метод | 5.0 | - |
| 8521 | 485858.83 | 1305476.47 | Картометрический метод | 5.0 | - |

2. Сведения о характерных точках границ объекта

| Обозначение характерных точек границ | Координаты, м | | Метод определения координат характерной точки | Средняя квадратическая погрешность положения характерной точки (Mt), м | Описание обозначения точки на местности (при наличии) |
|---|---|---|---|---|---|
| | X | Y | | | |
| 1 | 2 | 3 | 4 | 5 | 6 |
| 8512 | 485838.51 | 1305457.97 | Картометрический метод | 5.0 | - |
| 8522 | 486028.45 | 1305354.58 | Картометрический метод | 5.0 | - |
| 8523 | 485977.10 | 1305373.21 | Картометрический метод | 5.0 | - |
| 8524 | 485939.06 | 1305384.43 | Картометрический метод | 5.0 | - |
| 8525 | 485893.31 | 1305398.65 | Картометрический метод | 5.0 | - |
| 8526 | 485866.95 | 1305408.52 | Картометрический метод | 5.0 | - |
| 8527 | 485860.09 | 1305414.57 | Картометрический метод | 5.0 | - |
| 8528 | 485841.76 | 1305436.52 | Картометрический метод | 5.0 | - |
| 8529 | 485815.44 | 1305413.58 | Картометрический метод | 5.0 | - |
| 8530 | 485833.67 | 1305391.55 | Картометрический метод | 5.0 | - |
| 8531 | 485836.19 | 1305384.45 | Картометрический метод | 5.0 | - |
| 8532 | 485841.24 | 1305373.68 | Картометрический метод | 5.0 | - |
| 8533 | 485848.09 | 1305367.93 | Картометрический метод | 5.0 | - |
| 8534 | 485859.27 | 1305362.71 | Картометрический метод | 5.0 | - |
| 8535 | 485874.08 | 1305358.00 | Картометрический метод | 5.0 | - |
| 8536 | 485909.41 | 1305342.38 | Картометрический метод | 5.0 | - |
| 8537 | 485910.66 | 1305333.53 | Картометрический метод | 5.0 | - |
| 8538 | 485905.65 | 1305325.97 | Картометрический метод | 5.0 | - |
| 8539 | 485922.60 | 1305314.74 | Картометрический метод | 5.0 | - |
| 8540 | 485939.63 | 1305303.46 | Картометрический метод | 5.0 | - |
| 8541 | 485955.58 | 1305318.05 | Картометрический метод | 5.0 | - |
| 8542 | 485984.46 | 1305341.70 | Картометрический метод | 5.0 | - |
| 8543 | 486019.31 | 1305329.17 | Картометрический метод | 5.0 | - |
| 8522 | 486028.45 | 1305354.58 | Картометрический метод | 5.0 | - |
| 8544 | 486503.05 | 1305589.64 | Картометрический метод | 5.0 | - |

2. Сведения о характерных точках границ объекта

| Обозначение характерных точек границ | Координаты, м | | Метод определения координат характерной точки | Средняя квадратическая погрешность положения характерной точки (Mt), м | Описание обозначения точки на местности (при наличии) |
|---|---|---|---|---|---|
| | X | Y | | | |
| 1 | 2 | 3 | 4 | 5 | 6 |
| 8545 | 486489.82 | 1305604.64 | Картометрический метод | 5.0 | - |
| 8546 | 486459.82 | 1305578.18 | Картометрический метод | 5.0 | - |
| 8547 | 486473.05 | 1305563.18 | Картометрический метод | 5.0 | - |
| 8544 | 486503.05 | 1305589.64 | Картометрический метод | 5.0 | - |
| 8548 | 486399.63 | 1305015.64 | Картометрический метод | 5.0 | - |
| 8549 | 486399.40 | 1305027.68 | Картометрический метод | 5.0 | - |
| 8550 | 486398.05 | 1305029.16 | Картометрический метод | 5.0 | - |
| 8551 | 486394.79 | 1305028.01 | Картометрический метод | 5.0 | - |
| 8552 | 486390.55 | 1305033.22 | Картометрический метод | 5.0 | - |
| 8553 | 486381.32 | 1305033.53 | Картометрический метод | 5.0 | - |
| 8554 | 486331.19 | 1305091.63 | Картометрический метод | 5.0 | - |
| 8555 | 486275.11 | 1305034.56 | Картометрический метод | 5.0 | - |
| 8556 | 486271.71 | 1305029.11 | Картометрический метод | 5.0 | - |
| 8557 | 486280.92 | 1305007.01 | Картометрический метод | 5.0 | - |
| 8558 | 486303.24 | 1304979.82 | Картометрический метод | 5.0 | - |
| 8559 | 486321.27 | 1304967.07 | Картометрический метод | 5.0 | - |
| 8560 | 486327.96 | 1304971.72 | Картометрический метод | 5.0 | - |
| 8561 | 486381.67 | 1305004.36 | Картометрический метод | 5.0 | - |
| 8562 | 486397.28 | 1305013.85 | Картометрический метод | 5.0 | - |
| 8548 | 486399.63 | 1305015.64 | Картометрический метод | 5.0 | - |
| 8563 | 486493.35 | 1304696.65 | Картометрический метод | 5.0 | - |
| 8564 | 486495.79 | 1304698.90 | Картометрический метод | 5.0 | - |
| 8565 | 486517.25 | 1304718.62 | Картометрический метод | 5.0 | - |
| 8566 | 486521.39 | 1304722.42 | Картометрический метод | 5.0 | - |
| 8567 | 486554.14 | 1304752.52 | Картометрический метод | 5.0 | - |

2. Сведения о характерных точках границ объекта

| Обозначение характерных точек границ | Координаты, м | | Метод определения координат характерной точки | Средняя квадратическая погрешность положения характерной точки (Mt), м | Описание обозначения точки на местности (при наличии) |
|---|---|---|---|---|---|
| | X | Y | | | |
| 1 | 2 | 3 | 4 | 5 | 6 |
| 8568 | 486562.48 | 1304760.18 | Картометрический метод | 5.0 | - |
| 8569 | 486581.10 | 1304780.71 | Картометрический метод | 5.0 | - |
| 8570 | 486588.02 | 1304788.34 | Картометрический метод | 5.0 | - |
| 8571 | 486632.13 | 1304764.80 | Картометрический метод | 5.0 | - |
| 8572 | 486650.96 | 1304800.09 | Картометрический метод | 5.0 | - |
| 8573 | 486606.85 | 1304823.63 | Картометрический метод | 5.0 | - |
| 8574 | 486598.35 | 1304828.16 | Картометрический метод | 5.0 | - |
| 8575 | 486572.49 | 1304846.74 | Картометрический метод | 5.0 | - |
| 8576 | 486565.48 | 1304841.59 | Картометрический метод | 5.0 | - |
| 8577 | 486556.18 | 1304852.29 | Картометрический метод | 5.0 | - |
| 8578 | 486534.66 | 1304898.05 | Картометрический метод | 5.0 | - |
| 8579 | 486531.78 | 1304907.37 | Картометрический метод | 5.0 | - |
| 8580 | 486524.88 | 1304929.63 | Картометрический метод | 5.0 | - |
| 8581 | 486522.21 | 1304938.29 | Картометрический метод | 5.0 | - |
| 8582 | 486519.07 | 1304935.97 | Картометрический метод | 5.0 | - |
| 8583 | 486497.24 | 1304933.34 | Картометрический метод | 5.0 | - |
| 8584 | 486475.35 | 1304947.36 | Картометрический метод | 5.0 | - |
| 8585 | 486453.31 | 1304934.36 | Картометрический метод | 5.0 | - |
| 8586 | 486458.27 | 1304891.74 | Картометрический метод | 5.0 | - |
| 8587 | 486434.67 | 1304869.90 | Картометрический метод | 5.0 | - |
| 8588 | 486424.17 | 1304858.83 | Картометрический метод | 5.0 | - |
| 8589 | 486392.27 | 1304825.18 | Картометрический метод | 5.0 | - |
| 8590 | 486390.87 | 1304822.49 | Картометрический метод | 5.0 | - |
| 8591 | 486390.04 | 1304819.57 | Картометрический метод | 5.0 | - |
| 8592 | 486389.81 | 1304816.87 | Картометрический метод | 5.0 | - |

2. Сведения о характерных точках границ объекта

| Обозначение характерных точек границ | Координаты, м | | Метод определения координат характерной точки | Средняя квадратическая погрешность положения характерной точки (Mt), м | Описание обозначения точки на местности (при наличии) |
|---|---|---|---|---|---|
| | X | Y | | | |
| 1 | 2 | 3 | 4 | 5 | 6 |
| 8593 | 486390.13 | 1304813.85 | Картометрический метод | 5.0 | - |
| 8594 | 486390.75 | 1304811.78 | Картометрический метод | 5.0 | - |
| 8595 | 486391.78 | 1304809.98 | Картометрический метод | 5.0 | - |
| 8596 | 486433.59 | 1304752.75 | Картометрический метод | 5.0 | - |
| 8597 | 486464.15 | 1304719.72 | Картометрический метод | 5.0 | - |
| 8563 | 486493.35 | 1304696.65 | Картометрический метод | 5.0 | - |
| 8598 | 486553.91 | 1304888.80 | Картометрический метод | 5.0 | - |
| 8599 | 486586.15 | 1304926.05 | Картометрический метод | 5.0 | - |
| 8600 | 486624.90 | 1304970.82 | Картометрический метод | 5.0 | - |
| 8601 | 486539.79 | 1305070.94 | Картометрический метод | 5.0 | - |
| 8602 | 486518.08 | 1305100.96 | Картометрический метод | 5.0 | - |
| 8603 | 486496.56 | 1305067.86 | Картометрический метод | 5.0 | - |
| 8604 | 486493.88 | 1305063.73 | Картометрический метод | 5.0 | - |
| 8605 | 486493.95 | 1305062.74 | Картометрический метод | 5.0 | - |
| 8606 | 486495.80 | 1305046.78 | Картометрический метод | 5.0 | - |
| 8607 | 486499.38 | 1305036.35 | Картометрический метод | 5.0 | - |
| 8608 | 486502.16 | 1305028.25 | Картометрический метод | 5.0 | - |
| 8609 | 486508.68 | 1305019.06 | Картометрический метод | 5.0 | - |
| 8610 | 486524.27 | 1305000.03 | Картометрический метод | 5.0 | - |
| 8611 | 486522.50 | 1304998.78 | Картометрический метод | 5.0 | - |
| 8612 | 486532.86 | 1304985.46 | Картометрический метод | 5.0 | - |
| 8613 | 486534.83 | 1304986.89 | Картометрический метод | 5.0 | - |
| 8614 | 486550.56 | 1304965.18 | Картометрический метод | 5.0 | - |
| 8615 | 486555.02 | 1304959.72 | Картометрический метод | 5.0 | - |
| 8616 | 486556.38 | 1304960.84 | Картометрический метод | 5.0 | - |

2. Сведения о характерных точках границ объекта

| Обозначение характерных точек границ | Координаты, м | | Метод определения координат характерной точки | Средняя квадратическая погрешность положения характерной точки (Mt), м | Описание обозначения точки на местности (при наличии) |
|---|---|---|---|---|---|
| | X | Y | | | |
| 1 | 2 | 3 | 4 | 5 | 6 |
| 8617 | 486557.90 | 1304958.98 | Картометрический метод | 5.0 | - |
| 8618 | 486558.04 | 1304956.43 | Картометрический метод | 5.0 | - |
| 8619 | 486557.71 | 1304954.02 | Картометрический метод | 5.0 | - |
| 8620 | 486557.32 | 1304952.88 | Картометрический метод | 5.0 | - |
| 8621 | 486556.14 | 1304950.94 | Картометрический метод | 5.0 | - |
| 8622 | 486554.35 | 1304949.07 | Картометрический метод | 5.0 | - |
| 8623 | 486534.69 | 1304934.21 | Картометрический метод | 5.0 | - |
| 8624 | 486536.56 | 1304928.09 | Картометрический метод | 5.0 | - |
| 8625 | 486553.91 | 1304888.81 | Картометрический метод | 5.0 | - |
| 8598 | 486553.91 | 1304888.80 | Картометрический метод | 5.0 | - |
| 8626 | 486871.18 | 1304368.72 | Картометрический метод | 5.0 | - |
| 8627 | 486896.93 | 1304383.91 | Картометрический метод | 5.0 | - |
| 8628 | 486928.80 | 1304402.71 | Картометрический метод | 5.0 | - |
| 8629 | 486896.39 | 1304422.37 | Картометрический метод | 5.0 | - |
| 8630 | 486870.99 | 1304433.80 | Картометрический метод | 5.0 | - |
| 8631 | 486850.24 | 1304416.07 | Картометрический метод | 5.0 | - |
| 8632 | 486838.13 | 1304428.45 | Картометрический метод | 5.0 | - |
| 8633 | 486806.16 | 1304407.89 | Картометрический метод | 5.0 | - |
| 8634 | 486781.74 | 1304387.39 | Картометрический метод | 5.0 | - |
| 8635 | 486774.21 | 1304388.29 | Картометрический метод | 5.0 | - |
| 8636 | 486765.33 | 1304396.22 | Картометрический метод | 5.0 | - |
| 8637 | 486750.89 | 1304388.01 | Картометрический метод | 5.0 | - |
| 8638 | 486742.97 | 1304399.87 | Картометрический метод | 5.0 | - |
| 8639 | 486734.23 | 1304394.80 | Картометрический метод | 5.0 | - |
| 8640 | 486753.32 | 1304359.34 | Картометрический метод | 5.0 | - |

2. Сведения о характерных точках границ объекта

| Обозначение характерных точек границ | Координаты, м | | Метод определения координат характерной точки | Средняя квадратическая погрешность положения характерной точки (Mt), м | Описание обозначения точки на местности (при наличии) |
|---|---|---|---|---|---|
| | X | Y | | | |
| 1 | 2 | 3 | 4 | 5 | 6 |
| 8641 | 486767.49 | 1304338.68 | Картометрический метод | 5.0 | - |
| 8642 | 486774.78 | 1304344.11 | Картометрический метод | 5.0 | - |
| 8643 | 486793.13 | 1304322.96 | Картометрический метод | 5.0 | - |
| 8644 | 486818.90 | 1304349.51 | Картометрический метод | 5.0 | - |
| 8645 | 486831.86 | 1304350.49 | Картометрический метод | 5.0 | - |
| 8646 | 486847.05 | 1304366.40 | Картометрический метод | 5.0 | - |
| 8626 | 486871.18 | 1304368.72 | Картометрический метод | 5.0 | - |
| 8647 | 486955.12 | 1304365.82 | Картометрический метод | 5.0 | - |
| 8648 | 486961.01 | 1304385.62 | Картометрический метод | 5.0 | - |
| 8649 | 486945.72 | 1304387.48 | Картометрический метод | 5.0 | - |
| 8650 | 486930.43 | 1304389.33 | Картометрический метод | 5.0 | - |
| 8651 | 486877.36 | 1304357.16 | Картометрический метод | 5.0 | - |
| 8652 | 486876.67 | 1304341.64 | Картометрический метод | 5.0 | - |
| 8653 | 486928.16 | 1304338.97 | Картометрический метод | 5.0 | - |
| 8654 | 486940.06 | 1304338.08 | Картометрический метод | 5.0 | - |
| 8655 | 486949.19 | 1304346.03 | Картометрический метод | 5.0 | - |
| 8647 | 486955.12 | 1304365.82 | Картометрический метод | 5.0 | - |
| 8656 | 487017.18 | 1304263.52 | Картометрический метод | 5.0 | - |
| 8657 | 487035.50 | 1304357.86 | Картометрический метод | 5.0 | - |
| 8658 | 487036.71 | 1304364.06 | Картометрический метод | 5.0 | - |
| 8659 | 487034.64 | 1304364.65 | Картометрический метод | 5.0 | - |
| 8660 | 487029.51 | 1304340.77 | Картометрический метод | 5.0 | - |
| 8661 | 486993.13 | 1304348.59 | Картометрический метод | 5.0 | - |
| 8662 | 486980.08 | 1304282.85 | Картометрический метод | 5.0 | - |
| 8663 | 486973.11 | 1304244.78 | Картометрический метод | 5.0 | - |

2. Сведения о характерных точках границ объекта

| Обозначение характерных точек границ | Координаты, м | | Метод определения координат характерной точки | Средняя квадратическая погрешность положения характерной точки (Mt), м | Описание обозначения точки на местности (при наличии) |
|---|---|---|---|---|---|
| | X | Y | | | |
| 1 | 2 | 3 | 4 | 5 | 6 |
| 8664 | 486973.73 | 1304241.39 | Картометрический метод | 5.0 | - |
| 8665 | 486967.42 | 1304208.07 | Картометрический метод | 5.0 | - |
| 8666 | 486993.69 | 1304201.02 | Картометрический метод | 5.0 | - |
| 8667 | 486997.35 | 1304220.33 | Картометрический метод | 5.0 | - |
| 8668 | 487007.58 | 1304218.65 | Картометрический метод | 5.0 | - |
| 8669 | 487020.58 | 1304218.41 | Картометрический метод | 5.0 | - |
| 8670 | 487023.68 | 1304221.67 | Картометрический метод | 5.0 | - |
| 8671 | 487031.20 | 1304260.85 | Картометрический метод | 5.0 | - |
| 8656 | 487017.18 | 1304263.52 | Картометрический метод | 5.0 | - |
| 8672 | 486968.97 | 1304360.43 | Картометрический метод | 5.0 | - |
| 8673 | 486973.61 | 1304382.03 | Картометрический метод | 5.0 | - |
| 8674 | 486971.37 | 1304382.67 | Картометрический метод | 5.0 | - |
| 8675 | 486966.07 | 1304361.56 | Картометрический метод | 5.0 | - |
| 8672 | 486968.97 | 1304360.43 | Картометрический метод | 5.0 | - |
| 8676 | 487496.63 | 1304177.81 | Картометрический метод | 5.0 | - |
| 8677 | 487490.65 | 1304184.97 | Картометрический метод | 5.0 | - |
| 8678 | 487462.52 | 1304139.78 | Картометрический метод | 5.0 | - |
| 8679 | 487496.70 | 1304120.32 | Картометрический метод | 5.0 | - |
| 8680 | 487530.47 | 1304102.88 | Картометрический метод | 5.0 | - |
| 8681 | 487564.80 | 1304087.61 | Картометрический метод | 5.0 | - |
| 8682 | 487599.81 | 1304072.22 | Картометрический метод | 5.0 | - |
| 8683 | 487634.97 | 1304053.80 | Картометрический метод | 5.0 | - |
| 8684 | 487652.14 | 1304082.20 | Картометрический метод | 5.0 | - |
| 8685 | 487658.40 | 1304079.00 | Картометрический метод | 5.0 | - |
| 8686 | 487689.10 | 1304063.29 | Картометрический метод | 5.0 | - |

2. Сведения о характерных точках границ объекта

| Обозначение характерных точек границ | Координаты, м | | Метод определения координат характерной точки | Средняя квадратическая погрешность положения характерной точки (Mt), м | Описание обозначения точки на местности (при наличии) |
|---|---|---|---|---|---|
| | X | Y | | | |
| 1 | 2 | 3 | 4 | 5 | 6 |
| 8687 | 487718.31 | 1304034.63 | Картометрический метод | 5.0 | - |
| 8688 | 487725.69 | 1304013.69 | Картометрический метод | 5.0 | - |
| 8689 | 487729.79 | 1304002.02 | Картометрический метод | 5.0 | - |
| 8690 | 487751.63 | 1303974.52 | Картометрический метод | 5.0 | - |
| 8691 | 487759.14 | 1303971.91 | Картометрический метод | 5.0 | - |
| 8692 | 487779.24 | 1303964.92 | Картометрический метод | 5.0 | - |
| 8693 | 487786.38 | 1303962.43 | Картометрический метод | 5.0 | - |
| 8694 | 487813.34 | 1304009.53 | Картометрический метод | 5.0 | - |
| 8695 | 487769.89 | 1304054.38 | Картометрический метод | 5.0 | - |
| 8696 | 487735.44 | 1304090.33 | Картометрический метод | 5.0 | - |
| 8697 | 487695.60 | 1304122.32 | Картометрический метод | 5.0 | - |
| 8698 | 487683.95 | 1304130.90 | Картометрический метод | 5.0 | - |
| 8699 | 487663.63 | 1304098.00 | Картометрический метод | 5.0 | - |
| 8700 | 487595.77 | 1304131.68 | Картометрический метод | 5.0 | - |
| 8676 | 487496.63 | 1304177.81 | Картометрический метод | 5.0 | - |
| 8701 | 487846.50 | 1303940.53 | Картометрический метод | 5.0 | - |
| 8702 | 487828.63 | 1303950.77 | Картометрический метод | 5.0 | - |
| 8703 | 487821.93 | 1303939.14 | Картометрический метод | 5.0 | - |
| 8704 | 487835.94 | 1303932.81 | Картометрический метод | 5.0 | - |
| 8705 | 487842.05 | 1303932.81 | Картометрический метод | 5.0 | - |
| 8701 | 487846.50 | 1303940.53 | Картометрический метод | 5.0 | - |
| 8706 | 488435.08 | 1303646.92 | Картометрический метод | 5.0 | - |
| 8707 | 488422.55 | 1303618.57 | Картометрический метод | 5.0 | - |
| 8708 | 488383.88 | 1303636.54 | Картометрический метод | 5.0 | - |
| 8709 | 488377.73 | 1303622.40 | Картометрический метод | 5.0 | - |

2. Сведения о характерных точках границ объекта

| Обозначение характерных точек границ | Координаты, м | | Метод определения координат характерной точки | Средняя квадратическая погрешность положения характерной точки (Mt), м | Описание обозначения точки на местности (при наличии) |
|---|---|---|---|---|---|
| | X | Y | | | |
| 1 | 2 | 3 | 4 | 5 | 6 |
| 8710 | 488329.52 | 1303647.07 | Картометрический метод | 5.0 | - |
| 8711 | 488326.16 | 1303639.86 | Картометрический метод | 5.0 | - |
| 8712 | 488331.39 | 1303636.58 | Картометрический метод | 5.0 | - |
| 8713 | 488341.16 | 1303626.31 | Картометрический метод | 5.0 | - |
| 8714 | 488342.14 | 1303615.06 | Картометрический метод | 5.0 | - |
| 8715 | 488340.02 | 1303609.03 | Картометрический метод | 5.0 | - |
| 8716 | 488340.02 | 1303601.37 | Картометрический метод | 5.0 | - |
| 8717 | 488342.14 | 1303591.75 | Картометрический метод | 5.0 | - |
| 8718 | 488353.61 | 1303582.21 | Картометрический метод | 5.0 | - |
| 8719 | 488361.65 | 1303576.76 | Картометрический метод | 5.0 | - |
| 8720 | 488376.72 | 1303568.72 | Картометрический метод | 5.0 | - |
| 8721 | 488393.79 | 1303562.69 | Картометрический метод | 5.0 | - |
| 8722 | 488403.83 | 1303562.69 | Картометрический метод | 5.0 | - |
| 8723 | 488409.86 | 1303567.72 | Картометрический метод | 5.0 | - |
| 8724 | 488413.87 | 1303574.74 | Картометрический метод | 5.0 | - |
| 8725 | 488417.90 | 1303576.76 | Картометрический метод | 5.0 | - |
| 8726 | 488421.93 | 1303574.74 | Картометрический метод | 5.0 | - |
| 8727 | 488421.92 | 1303568.72 | Картометрический метод | 5.0 | - |
| 8728 | 488422.92 | 1303561.69 | Картометрический метод | 5.0 | - |
| 8729 | 488422.92 | 1303553.66 | Картометрический метод | 5.0 | - |
| 8730 | 488425.44 | 1303550.52 | Картометрический метод | 5.0 | - |
| 8731 | 488434.23 | 1303558.01 | Картометрический метод | 5.0 | - |
| 8732 | 488436.35 | 1303564.21 | Картометрический метод | 5.0 | - |
| 8733 | 488441.89 | 1303564.21 | Картометрический метод | 5.0 | - |
| 8734 | 488444.01 | 1303557.04 | Картометрический метод | 5.0 | - |

2. Сведения о характерных точках границ объекта

| Обозначение характерных точек границ | Координаты, м | | Метод определения координат характерной точки | Средняя квадратическая погрешность положения характерной точки (Mt), м | Описание обозначения точки на местности (при наличии) |
|---|---|---|---|---|---|
| | X | Y | | | |
| 1 | 2 | 3 | 4 | 5 | 6 |
| 8735 | 488444.29 | 1303546.05 | Картометрический метод | 5.0 | - |
| 8736 | 488447.03 | 1303545.62 | Картометрический метод | 5.0 | - |
| 8737 | 488457.06 | 1303545.62 | Картометрический метод | 5.0 | - |
| 8738 | 488468.12 | 1303551.65 | Картометрический метод | 5.0 | - |
| 8739 | 488475.15 | 1303573.75 | Картометрический метод | 5.0 | - |
| 8740 | 488498.24 | 1303608.89 | Картометрический метод | 5.0 | - |
| 8741 | 488505.28 | 1303622.96 | Картометрический метод | 5.0 | - |
| 8742 | 488511.30 | 1303639.02 | Картометрический метод | 5.0 | - |
| 8743 | 488514.18 | 1303645.36 | Картометрический метод | 5.0 | - |
| 8744 | 488492.62 | 1303655.34 | Картометрический метод | 5.0 | - |
| 8745 | 488476.96 | 1303666.78 | Картометрический метод | 5.0 | - |
| 8746 | 488464.30 | 1303671.91 | Картометрический метод | 5.0 | - |
| 8747 | 488459.62 | 1303672.92 | Картометрический метод | 5.0 | - |
| 8748 | 488459.33 | 1303672.25 | Картометрический метод | 5.0 | - |
| 8749 | 488455.05 | 1303661.12 | Картометрический метод | 5.0 | - |
| 8750 | 488447.90 | 1303642.69 | Картометрический метод | 5.0 | - |
| 8706 | 488435.08 | 1303646.92 | Картометрический метод | 5.0 | - |
| 8751 | 488818.30 | 1303569.82 | Картометрический метод | 5.0 | - |
| 8752 | 488816.61 | 1303604.88 | Картометрический метод | 5.0 | - |
| 8753 | 488816.62 | 1303632.22 | Картометрический метод | 5.0 | - |
| 8754 | 488809.29 | 1303635.88 | Картометрический метод | 5.0 | - |
| 8755 | 488784.97 | 1303648.02 | Картометрический метод | 5.0 | - |
| 8756 | 488759.79 | 1303615.94 | Картометрический метод | 5.0 | - |
| 8757 | 488754.67 | 1303602.08 | Картометрический метод | 5.0 | - |
| 8758 | 488768.80 | 1303595.94 | Картометрический метод | 5.0 | - |

2. Сведения о характерных точках границ объекта

| Обозначение характерных точек границ | Координаты, м | | Метод определения координат характерной точки | Средняя квадратическая погрешность положения характерной точки (Mt), м | Описание обозначения точки на местности (при наличии) |
|---|---|---|---|---|---|
| | X | Y | | | |
| 1 | 2 | 3 | 4 | 5 | 6 |
| 8751 | 488818.30 | 1303569.82 | Картометрический метод | 5.0 | - |
| 8759 | 488986.57 | 1303424.52 | Картометрический метод | 5.0 | - |
| 8760 | 488960.55 | 1303438.64 | Картометрический метод | 5.0 | - |
| 8761 | 488934.10 | 1303440.08 | Картометрический метод | 5.0 | - |
| 8762 | 488951.61 | 1303430.95 | Картометрический метод | 5.0 | - |
| 8763 | 488940.51 | 1303409.67 | Картометрический метод | 5.0 | - |
| 8764 | 488933.11 | 1303395.48 | Картометрический метод | 5.0 | - |
| 8765 | 488910.06 | 1303407.50 | Картометрический метод | 5.0 | - |
| 8766 | 488901.17 | 1303390.45 | Картометрический метод | 5.0 | - |
| 8767 | 488896.19 | 1303380.90 | Картометрический метод | 5.0 | - |
| 8768 | 488981.02 | 1303332.59 | Картометрический метод | 5.0 | - |
| 8769 | 488995.97 | 1303341.76 | Картометрический метод | 5.0 | - |
| 8770 | 489034.48 | 1303402.22 | Картометрический метод | 5.0 | - |
| 8771 | 489046.39 | 1303434.47 | Картометрический метод | 5.0 | - |
| 8772 | 489035.46 | 1303437.94 | Картометрический метод | 5.0 | - |
| 8773 | 489002.60 | 1303452.95 | Картометрический метод | 5.0 | - |
| 8774 | 488999.30 | 1303446.17 | Картометрический метод | 5.0 | - |
| 8759 | 488986.57 | 1303424.52 | Картометрический метод | 5.0 | - |
| 8775 | 489409.27 | 1302867.10 | Картометрический метод | 5.0 | - |
| 8776 | 489414.13 | 1302871.16 | Картометрический метод | 5.0 | - |
| 8777 | 489381.32 | 1302913.61 | Картометрический метод | 5.0 | - |
| 8778 | 489374.99 | 1302907.81 | Картометрический метод | 5.0 | - |
| 8779 | 489376.10 | 1302906.49 | Картометрический метод | 5.0 | - |
| 8780 | 489392.19 | 1302887.36 | Картометрический метод | 5.0 | - |
| 8781 | 489372.30 | 1302870.63 | Картометрический метод | 5.0 | - |

2. Сведения о характерных точках границ объекта

| Обозначение характерных точек границ | Координаты, м | | Метод определения координат характерной точки | Средняя квадратическая погрешность положения характерной точки (Mt), м | Описание обозначения точки на местности (при наличии) |
|---|---|---|---|---|---|
| | X | Y | | | |
| 1 | 2 | 3 | 4 | 5 | 6 |
| 8782 | 489370.47 | 1302844.86 | Картометрический метод | 5.0 | - |
| 8783 | 489375.63 | 1302838.74 | Картометрический метод | 5.0 | - |
| 8775 | 489409.27 | 1302867.10 | Картометрический метод | 5.0 | - |
| 8784 | 490469.87 | 1300911.33 | Картометрический метод | 5.0 | - |
| 8785 | 490448.20 | 1300940.00 | Картометрический метод | 5.0 | - |
| 8786 | 490428.26 | 1300924.93 | Картометрический метод | 5.0 | - |
| 8787 | 490408.32 | 1300909.85 | Картометрический метод | 5.0 | - |
| 8788 | 490388.64 | 1300895.60 | Картометрический метод | 5.0 | - |
| 8789 | 490404.48 | 1300865.50 | Картометрический метод | 5.0 | - |
| 8790 | 490393.36 | 1300859.65 | Картометрический метод | 5.0 | - |
| 8791 | 490403.66 | 1300831.16 | Картометрический метод | 5.0 | - |
| 8792 | 490404.54 | 1300818.29 | Картометрический метод | 5.0 | - |
| 8793 | 490418.96 | 1300809.92 | Картометрический метод | 5.0 | - |
| 8794 | 490425.55 | 1300837.13 | Картометрический метод | 5.0 | - |
| 8795 | 490425.90 | 1300855.32 | Картометрический метод | 5.0 | - |
| 8796 | 490429.43 | 1300874.54 | Картометрический метод | 5.0 | - |
| 8797 | 490449.56 | 1300892.89 | Картометрический метод | 5.0 | - |
| 8784 | 490469.87 | 1300911.33 | Картометрический метод | 5.0 | - |
| 8798 | 490637.45 | 1300709.08 | Картометрический метод | 5.0 | - |
| 8799 | 490635.65 | 1300701.62 | Картометрический метод | 5.0 | - |
| 8800 | 490640.67 | 1300682.56 | Картометрический метод | 5.0 | - |
| 8801 | 490674.32 | 1300691.20 | Картометрический метод | 5.0 | - |
| 8802 | 490670.17 | 1300727.05 | Картометрический метод | 5.0 | - |
| 8803 | 490660.81 | 1300726.82 | Картометрический метод | 5.0 | - |
| 8798 | 490637.45 | 1300709.08 | Картометрический метод | 5.0 | - |

2. Сведения о характерных точках границ объекта

| Обозначение характерных точек границ | Координаты, м | | Метод определения координат характерной точки | Средняя квадратическая погрешность положения характерной точки (Mt), м | Описание обозначения точки на местности (при наличии) |
|---|---|---|---|---|---|
| | X | Y | | | |
| 1 | 2 | 3 | 4 | 5 | 6 |
| 8804 | 490764.83 | 1300999.89 | Картометрический метод | 5.0 | - |
| 8805 | 490751.92 | 1301017.03 | Картометрический метод | 5.0 | - |
| 8806 | 490742.90 | 1301010.55 | Картометрический метод | 5.0 | - |
| 8807 | 490693.26 | 1300967.92 | Картометрический метод | 5.0 | - |
| 8808 | 490701.08 | 1300957.90 | Картометрический метод | 5.0 | - |
| 8809 | 490686.82 | 1300948.37 | Картометрический метод | 5.0 | - |
| 8810 | 490671.35 | 1300961.42 | Картометрический метод | 5.0 | - |
| 8811 | 490665.39 | 1300952.59 | Картометрический метод | 5.0 | - |
| 8812 | 490685.16 | 1300946.33 | Картометрический метод | 5.0 | - |
| 8813 | 490695.55 | 1300948.18 | Картометрический метод | 5.0 | - |
| 8814 | 490697.32 | 1300949.45 | Картометрический метод | 5.0 | - |
| 8815 | 490703.72 | 1300954.05 | Картометрический метод | 5.0 | - |
| 8816 | 490740.35 | 1300982.35 | Картометрический метод | 5.0 | - |
| 8817 | 490763.37 | 1300998.91 | Картометрический метод | 5.0 | - |
| 8804 | 490764.83 | 1300999.89 | Картометрический метод | 5.0 | - |
| 8818 | 494807.85 | 1281391.74 | Картометрический метод | 5.0 | - |
| 8819 | 494809.79 | 1281394.70 | Картометрический метод | 5.0 | - |
| 8820 | 494829.52 | 1281424.81 | Картометрический метод | 5.0 | - |
| 8821 | 494876.13 | 1281397.83 | Картометрический метод | 5.0 | - |
| 8822 | 494877.43 | 1281405.18 | Картометрический метод | 5.0 | - |
| 8823 | 494854.83 | 1281422.14 | Картометрический метод | 5.0 | - |
| 8824 | 494827.62 | 1281436.61 | Картометрический метод | 5.0 | - |
| 8825 | 494787.24 | 1281462.09 | Картометрический метод | 5.0 | - |
| 8826 | 494770.40 | 1281475.17 | Картометрический метод | 5.0 | - |
| 8827 | 494743.22 | 1281434.38 | Картометрический метод | 5.0 | - |

2. Сведения о характерных точках границ объекта

| Обозначение характерных точек границ | Координаты, м | | Метод определения координат характерной точки | Средняя квадратическая погрешность положения характерной точки (Mt), м | Описание обозначения точки на местности (при наличии) |
|---|---|---|---|---|---|
| | X | Y | | | |
| 1 | 2 | 3 | 4 | 5 | 6 |
| 8828 | 494726.92 | 1281446.62 | Картометрический метод | 5.0 | - |
| 8829 | 494720.90 | 1281430.19 | Картометрический метод | 5.0 | - |
| 8830 | 494739.98 | 1281428.13 | Картометрический метод | 5.0 | - |
| 8831 | 494770.22 | 1281414.21 | Картометрический метод | 5.0 | - |
| 8818 | 494807.85 | 1281391.74 | Картометрический метод | 5.0 | - |
| 8832 | 492688.78 | 1310919.60 | Картометрический метод | 5.0 | - |
| 8833 | 492710.06 | 1310920.99 | Картометрический метод | 5.0 | - |
| 8834 | 492734.34 | 1310924.52 | Картометрический метод | 5.0 | - |
| 8835 | 492774.42 | 1310934.12 | Картометрический метод | 5.0 | - |
| 8836 | 492839.62 | 1310953.83 | Картометрический метод | 5.0 | - |
| 8837 | 492854.68 | 1310958.63 | Картометрический метод | 5.0 | - |
| 8838 | 492844.74 | 1310970.06 | Картометрический метод | 5.0 | - |
| 8839 | 492844.68 | 1310970.07 | Картометрический метод | 5.0 | - |
| 8840 | 492811.20 | 1311008.40 | Картометрический метод | 5.0 | - |
| 8841 | 492737.55 | 1311076.67 | Картометрический метод | 5.0 | - |
| 8842 | 492723.06 | 1311090.97 | Картометрический метод | 5.0 | - |
| 8843 | 492691.01 | 1311104.83 | Картометрический метод | 5.0 | - |
| 8844 | 492650.34 | 1311007.52 | Картометрический метод | 5.0 | - |
| 8845 | 492685.39 | 1310981.55 | Картометрический метод | 5.0 | - |
| 8846 | 492686.16 | 1310927.07 | Картометрический метод | 5.0 | - |
| 8832 | 492688.78 | 1310919.60 | Картометрический метод | 5.0 | - |
| 8847 | 492563.37 | 1310933.83 | Картометрический метод | 5.0 | - |
| 8848 | 492563.37 | 1310933.84 | Картометрический метод | 5.0 | - |
| 8849 | 492566.86 | 1310945.50 | Картометрический метод | 5.0 | - |
| 8850 | 492581.28 | 1310950.39 | Картометрический метод | 5.0 | - |

2. Сведения о характерных точках границ объекта

| Обозначение характерных точек границ | Координаты, м | | Метод определения координат характерной точки | Средняя квадратическая погрешность положения характерной точки (Mt), м | Описание обозначения точки на местности (при наличии) |
|---|---|---|---|---|---|
| | X | Y | | | |
| 1 | 2 | 3 | 4 | 5 | 6 |
| 8851 | 492581.58 | 1310951.33 | Картометрический метод | 5.0 | - |
| 8852 | 492596.68 | 1310998.79 | Картометрический метод | 5.0 | - |
| 8853 | 492546.86 | 1311000.58 | Картометрический метод | 5.0 | - |
| 8854 | 492547.71 | 1311003.25 | Картометрический метод | 5.0 | - |
| 8855 | 492508.07 | 1311017.77 | Картометрический метод | 5.0 | - |
| 8856 | 492497.36 | 1310994.36 | Картометрический метод | 5.0 | - |
| 8857 | 492444.38 | 1310999.33 | Картометрический метод | 5.0 | - |
| 8858 | 492441.40 | 1310990.06 | Картометрический метод | 5.0 | - |
| 8859 | 492403.14 | 1311001.71 | Картометрический метод | 5.0 | - |
| 8860 | 492391.02 | 1310961.90 | Картометрический метод | 5.0 | - |
| 8861 | 492421.61 | 1310952.50 | Картометрический метод | 5.0 | - |
| 8862 | 492465.34 | 1310942.94 | Картометрический метод | 5.0 | - |
| 8863 | 492515.89 | 1310937.16 | Картометрический метод | 5.0 | - |
| 8864 | 492555.79 | 1310934.71 | Картометрический метод | 5.0 | - |
| 8847 | 492563.37 | 1310933.83 | Картометрический метод | 5.0 | - |
| 8865 | 492312.41 | 1310941.44 | Картометрический метод | 5.0 | - |
| 8866 | 492324.50 | 1310965.48 | Картометрический метод | 5.0 | - |
| 8867 | 492326.79 | 1310970.04 | Картометрический метод | 5.0 | - |
| 8868 | 492317.19 | 1310974.34 | Картометрический метод | 5.0 | - |
| 8869 | 492285.81 | 1310988.60 | Картометрический метод | 5.0 | - |
| 8870 | 492283.71 | 1310984.08 | Картометрический метод | 5.0 | - |
| 8871 | 492279.58 | 1310975.17 | Картометрический метод | 5.0 | - |
| 8872 | 492277.53 | 1310976.13 | Картометрический метод | 5.0 | - |
| 8873 | 492274.57 | 1310969.86 | Картометрический метод | 5.0 | - |
| 8874 | 492279.64 | 1310967.47 | Картометрический метод | 5.0 | - |

2. Сведения о характерных точках границ объекта

| Обозначение характерных точек границ | Координаты, м | | Метод определения координат характерной точки | Средняя квадратическая погрешность положения характерной точки (Mt), м | Описание обозначения точки на местности (при наличии) |
|---|---|---|---|---|---|
| | X | Y | | | |
| 1 | 2 | 3 | 4 | 5 | 6 |
| 8875 | 492276.60 | 1310961.15 | Картометрический метод | 5.0 | - |
| 8876 | 492302.75 | 1310946.76 | Картометрический метод | 5.0 | - |
| 8865 | 492312.41 | 1310941.44 | Картометрический метод | 5.0 | - |
| 8877 | 492172.89 | 1310978.66 | Картометрический метод | 5.0 | - |
| 8878 | 492168.68 | 1310973.14 | Картометрический метод | 5.0 | - |
| 8879 | 492153.10 | 1310944.82 | Картометрический метод | 5.0 | - |
| 8880 | 492145.99 | 1310931.93 | Картометрический метод | 5.0 | - |
| 8881 | 492116.73 | 1310876.24 | Картометрический метод | 5.0 | - |
| 8882 | 492106.79 | 1310857.26 | Картометрический метод | 5.0 | - |
| 8883 | 492105.02 | 1310858.15 | Картометрический метод | 5.0 | - |
| 8884 | 492083.03 | 1310821.02 | Картометрический метод | 5.0 | - |
| 8885 | 492098.65 | 1310813.52 | Картометрический метод | 5.0 | - |
| 8886 | 492113.01 | 1310834.27 | Картометрический метод | 5.0 | - |
| 8887 | 492129.20 | 1310829.62 | Картометрический метод | 5.0 | - |
| 8888 | 492165.29 | 1310835.44 | Картометрический метод | 5.0 | - |
| 8889 | 492218.39 | 1310820.22 | Картометрический метод | 5.0 | - |
| 8890 | 492256.15 | 1310916.20 | Картометрический метод | 5.0 | - |
| 8891 | 492260.79 | 1310932.39 | Картометрический метод | 5.0 | - |
| 8892 | 492246.90 | 1310953.22 | Картометрический метод | 5.0 | - |
| 8893 | 492196.01 | 1310969.41 | Картометрический метод | 5.0 | - |
| 8894 | 492179.82 | 1310971.72 | Картометрический метод | 5.0 | - |
| 8877 | 492172.89 | 1310978.66 | Картометрический метод | 5.0 | - |
| 8895 | 492075.47 | 1310824.65 | Картометрический метод | 5.0 | - |
| 8896 | 492075.92 | 1310828.60 | Картометрический метод | 5.0 | - |
| 8897 | 492091.96 | 1310855.67 | Картометрический метод | 5.0 | - |

2. Сведения о характерных точках границ объекта

| Обозначение характерных точек границ | Координаты, м | | Метод определения координат характерной точки | Средняя квадратическая погрешность положения характерной точки (Mt), м | Описание обозначения точки на местности (при наличии) |
|---|---|---|---|---|---|
| | X | Y | | | |
| 1 | 2 | 3 | 4 | 5 | 6 |
| 8898 | 492057.85 | 1310867.41 | Картометрический метод | 5.0 | - |
| 8899 | 492053.96 | 1310867.70 | Картометрический метод | 5.0 | - |
| 8900 | 492050.92 | 1310867.16 | Картометрический метод | 5.0 | - |
| 8901 | 492042.58 | 1310866.53 | Картометрический метод | 5.0 | - |
| 8902 | 492037.23 | 1310865.98 | Картометрический метод | 5.0 | - |
| 8903 | 492080.39 | 1310847.01 | Картометрический метод | 5.0 | - |
| 8904 | 492067.76 | 1310823.42 | Картометрический метод | 5.0 | - |
| 8895 | 492075.47 | 1310824.65 | Картометрический метод | 5.0 | - |
| 8905 | 492183.47 | 1311027.69 | Картометрический метод | 5.0 | - |
| 8906 | 492157.10 | 1311033.39 | Картометрический метод | 5.0 | - |
| 8907 | 492139.59 | 1311036.99 | Картометрический метод | 5.0 | - |
| 8908 | 492118.50 | 1311039.96 | Картометрический метод | 5.0 | - |
| 8909 | 492109.12 | 1311041.94 | Картометрический метод | 5.0 | - |
| 8910 | 492092.07 | 1311039.39 | Картометрический метод | 5.0 | - |
| 8911 | 492075.14 | 1311039.71 | Картометрический метод | 5.0 | - |
| 8912 | 492069.64 | 1311040.33 | Картометрический метод | 5.0 | - |
| 8913 | 492063.20 | 1311043.86 | Картометрический метод | 5.0 | - |
| 8914 | 492059.56 | 1311047.66 | Картометрический метод | 5.0 | - |
| 8915 | 492056.99 | 1311054.57 | Картометрический метод | 5.0 | - |
| 8916 | 492048.80 | 1311056.38 | Картометрический метод | 5.0 | - |
| 8917 | 492023.72 | 1311062.80 | Картометрический метод | 5.0 | - |
| 8918 | 492021.89 | 1311057.93 | Картометрический метод | 5.0 | - |
| 8919 | 492012.20 | 1311032.73 | Картометрический метод | 5.0 | - |
| 8920 | 491971.59 | 1310969.25 | Картометрический метод | 5.0 | - |
| 8921 | 491952.58 | 1310934.76 | Картометрический метод | 5.0 | - |

2. Сведения о характерных точках границ объекта

| Обозначение характерных точек границ | Координаты, м | | Метод определения координат характерной точки | Средняя квадратическая погрешность положения характерной точки (Mt), м | Описание обозначения точки на местности (при наличии) |
|---|---|---|---|---|---|
| | X | Y | | | |
| 1 | 2 | 3 | 4 | 5 | 6 |
| 8922 | 491972.16 | 1310924.62 | Картометрический метод | 5.0 | - |
| 8923 | 491997.78 | 1310910.42 | Картометрический метод | 5.0 | - |
| 8924 | 491995.23 | 1310905.79 | Картометрический метод | 5.0 | - |
| 8925 | 491998.20 | 1310904.36 | Картометрический метод | 5.0 | - |
| 8926 | 491995.01 | 1310898.02 | Картометрический метод | 5.0 | - |
| 8927 | 492010.13 | 1310891.31 | Картометрический метод | 5.0 | - |
| 8928 | 492039.09 | 1310877.49 | Картометрический метод | 5.0 | - |
| 8929 | 492041.35 | 1310876.78 | Картометрический метод | 5.0 | - |
| 8930 | 492043.51 | 1310876.48 | Картометрический метод | 5.0 | - |
| 8931 | 492055.70 | 1310879.90 | Картометрический метод | 5.0 | - |
| 8932 | 492097.72 | 1310864.54 | Картометрический метод | 5.0 | - |
| 8933 | 492106.40 | 1310879.42 | Картометрический метод | 5.0 | - |
| 8905 | 492183.47 | 1311027.69 | Картометрический метод | 5.0 | - |
| 8934 | 491920.62 | 1310917.24 | Картометрический метод | 5.0 | - |
| 8935 | 491926.29 | 1310928.94 | Картометрический метод | 5.0 | - |
| 8936 | 491930.09 | 1310936.29 | Картометрический метод | 5.0 | - |
| 8937 | 491933.88 | 1310941.20 | Картометрический метод | 5.0 | - |
| 8938 | 491939.27 | 1310946.27 | Картометрический метод | 5.0 | - |
| 8939 | 491948.19 | 1310954.40 | Картометрический метод | 5.0 | - |
| 8940 | 491956.34 | 1310963.18 | Картометрический метод | 5.0 | - |
| 8941 | 491961.11 | 1310969.44 | Картометрический метод | 5.0 | - |
| 8942 | 491963.50 | 1310973.33 | Картометрический метод | 5.0 | - |
| 8943 | 491961.73 | 1310974.22 | Картометрический метод | 5.0 | - |
| 8944 | 491981.20 | 1311005.80 | Картометрический метод | 5.0 | - |
| 8945 | 492011.50 | 1311065.58 | Картометрический метод | 5.0 | - |

2. Сведения о характерных точках границ объекта

| Обозначение характерных точек границ | Координаты, м | | Метод определения координат характерной точки | Средняя квадратическая погрешность положения характерной точки (Mt), м | Описание обозначения точки на местности (при наличии) |
|---|---|---|---|---|---|
| | X | Y | | | |
| 1 | 2 | 3 | 4 | 5 | 6 |
| 8946 | 491960.73 | 1311077.15 | Картометрический метод | 5.0 | - |
| 8947 | 491913.56 | 1311083.80 | Картометрический метод | 5.0 | - |
| 8948 | 491892.25 | 1311086.48 | Картометрический метод | 5.0 | - |
| 8949 | 491872.73 | 1311088.30 | Картометрический метод | 5.0 | - |
| 8950 | 491862.33 | 1311089.21 | Картометрический метод | 5.0 | - |
| 8951 | 491862.29 | 1311087.59 | Картометрический метод | 5.0 | - |
| 8952 | 491851.62 | 1311035.63 | Картометрический метод | 5.0 | - |
| 8953 | 491830.94 | 1310953.63 | Картометрический метод | 5.0 | - |
| 8954 | 491832.87 | 1310950.43 | Картометрический метод | 5.0 | - |
| 8955 | 491846.20 | 1310943.87 | Картометрический метод | 5.0 | - |
| 8956 | 491848.56 | 1310941.71 | Картометрический метод | 5.0 | - |
| 8957 | 491859.00 | 1310944.33 | Картометрический метод | 5.0 | - |
| 8934 | 491920.62 | 1310917.24 | Картометрический метод | 5.0 | - |
| 8958 | 491623.28 | 1310962.77 | Картометрический метод | 5.0 | - |
| 8959 | 491644.47 | 1310957.74 | Картометрический метод | 5.0 | - |
| 8960 | 491649.13 | 1310965.99 | Картометрический метод | 5.0 | - |
| 8961 | 491661.58 | 1310953.67 | Картометрический метод | 5.0 | - |
| 8962 | 491675.06 | 1310950.47 | Картометрический метод | 5.0 | - |
| 8963 | 491686.90 | 1310947.66 | Картометрический метод | 5.0 | - |
| 8964 | 491698.91 | 1310944.80 | Картометрический метод | 5.0 | - |
| 8965 | 491708.30 | 1310948.28 | Картометрический метод | 5.0 | - |
| 8966 | 491728.78 | 1310951.98 | Картометрический метод | 5.0 | - |
| 8967 | 491748.54 | 1310951.95 | Картометрический метод | 5.0 | - |
| 8968 | 491768.16 | 1310943.00 | Картометрический метод | 5.0 | - |
| 8969 | 491787.42 | 1311001.24 | Картометрический метод | 5.0 | - |

2. Сведения о характерных точках границ объекта

| Обозначение характерных точек границ | Координаты, м | | Метод определения координат характерной точки | Средняя квадратическая погрешность положения характерной точки (Mt), м | Описание обозначения точки на местности (при наличии) |
|---|---|---|---|---|---|
| | X | Y | | | |
| 1 | 2 | 3 | 4 | 5 | 6 |
| 8970 | 491825.39 | 1310988.68 | Картометрический метод | 5.0 | - |
| 8971 | 491838.06 | 1311039.10 | Картометрический метод | 5.0 | - |
| 8972 | 491842.07 | 1311038.84 | Картометрический метод | 5.0 | - |
| 8973 | 491852.29 | 1311088.60 | Картометрический метод | 5.0 | - |
| 8974 | 491852.35 | 1311090.08 | Картометрический метод | 5.0 | - |
| 8975 | 491851.12 | 1311090.19 | Картометрический метод | 5.0 | - |
| 8976 | 491837.43 | 1311090.46 | Картометрический метод | 5.0 | - |
| 8977 | 491808.36 | 1311091.03 | Картометрический метод | 5.0 | - |
| 8978 | 491787.49 | 1311092.19 | Картометрический метод | 5.0 | - |
| 8979 | 491778.87 | 1311091.00 | Картометрический метод | 5.0 | - |
| 8980 | 491778.89 | 1311089.33 | Картометрический метод | 5.0 | - |
| 8981 | 491769.04 | 1311088.90 | Картометрический метод | 5.0 | - |
| 8982 | 491697.15 | 1311081.67 | Картометрический метод | 5.0 | - |
| 8983 | 491697.09 | 1311082.32 | Картометрический метод | 5.0 | - |
| 8984 | 491682.92 | 1311080.69 | Картометрический метод | 5.0 | - |
| 8985 | 491682.94 | 1311080.14 | Картометрический метод | 5.0 | - |
| 8986 | 491648.38 | 1311076.41 | Картометрический метод | 5.0 | - |
| 8987 | 491648.34 | 1311076.91 | Картометрический метод | 5.0 | - |
| 8988 | 491618.24 | 1311073.58 | Картометрический метод | 5.0 | - |
| 8989 | 491618.27 | 1311071.83 | Картометрический метод | 5.0 | - |
| 8990 | 491574.21 | 1311066.84 | Картометрический метод | 5.0 | - |
| 8991 | 491559.96 | 1311063.20 | Картометрический метод | 5.0 | - |
| 8992 | 491545.29 | 1311058.09 | Картометрический метод | 5.0 | - |
| 8993 | 491567.97 | 1310980.68 | Картометрический метод | 5.0 | - |
| 8994 | 491574.06 | 1310933.94 | Картометрический метод | 5.0 | - |

2. Сведения о характерных точках границ объекта

| Обозначение характерных точек границ | Координаты, м | | Метод определения координат характерной точки | Средняя квадратическая погрешность положения характерной точки (Mt), м | Описание обозначения точки на местности (при наличии) |
|---|---|---|---|---|---|
| | X | Y | | | |
| 1 | 2 | 3 | 4 | 5 | 6 |
| 8995 | 491607.59 | 1310927.33 | Картометрический метод | 5.0 | - |
| 8996 | 491617.17 | 1310964.22 | Картометрический метод | 5.0 | - |
| 8958 | 491623.28 | 1310962.77 | Картометрический метод | 5.0 | - |
| 8997 | 491539.09 | 1311079.23 | Картометрический метод | 5.0 | - |
| 8998 | 491553.60 | 1311084.28 | Картометрический метод | 5.0 | - |
| 8999 | 491570.23 | 1311088.53 | Картометрический метод | 5.0 | - |
| 9000 | 491661.30 | 1311099.42 | Картометрический метод | 5.0 | - |
| 9001 | 491700.60 | 1311103.83 | Картометрический метод | 5.0 | - |
| 9002 | 491767.32 | 1311110.84 | Картометрический метод | 5.0 | - |
| 9003 | 491797.55 | 1311113.90 | Картометрический метод | 5.0 | - |
| 9004 | 491840.98 | 1311112.91 | Картометрический метод | 5.0 | - |
| 9005 | 491848.49 | 1311112.27 | Картометрический метод | 5.0 | - |
| 9006 | 491848.68 | 1311113.84 | Картометрический метод | 5.0 | - |
| 9007 | 491852.32 | 1311149.14 | Картометрический метод | 5.0 | - |
| 9008 | 491839.14 | 1311155.12 | Картометрический метод | 5.0 | - |
| 9009 | 491834.69 | 1311158.08 | Картометрический метод | 5.0 | - |
| 9010 | 491819.31 | 1311173.89 | Картометрический метод | 5.0 | - |
| 9011 | 491757.02 | 1311233.79 | Картометрический метод | 5.0 | - |
| 9012 | 491701.74 | 1311286.98 | Картометрический метод | 5.0 | - |
| 9013 | 491650.16 | 1311216.90 | Картометрический метод | 5.0 | - |
| 9014 | 491589.31 | 1311209.80 | Картометрический метод | 5.0 | - |
| 9015 | 491501.42 | 1311171.70 | Картометрический метод | 5.0 | - |
| 9016 | 491463.06 | 1311172.69 | Картометрический метод | 5.0 | - |
| 9017 | 491479.71 | 1311084.50 | Картометрический метод | 5.0 | - |
| 9018 | 491530.62 | 1311103.62 | Картометрический метод | 5.0 | - |

2. Сведения о характерных точках границ объекта

| Обозначение характерных точек границ | Координаты, м | | Метод определения координат характерной точки | Средняя квадратическая погрешность положения характерной точки (Mt), м | Описание обозначения точки на местности (при наличии) |
|---|---|---|---|---|---|
| | X | Y | | | |
| 1 | 2 | 3 | 4 | 5 | 6 |
| 8997 | 491539.09 | 1311079.23 | Картометрический метод | 5.0 | - |
| 9019 | 492238.09 | 1311244.61 | Картометрический метод | 5.0 | - |
| 9020 | 492304.73 | 1311355.66 | Картометрический метод | 5.0 | - |
| 9021 | 492320.91 | 1311388.05 | Картометрический метод | 5.0 | - |
| 9022 | 492311.66 | 1311399.62 | Картометрический метод | 5.0 | - |
| 9023 | 492283.91 | 1311418.12 | Картометрический метод | 5.0 | - |
| 9024 | 492258.47 | 1311429.68 | Картометрический метод | 5.0 | - |
| 9025 | 492239.96 | 1311450.50 | Картометрический метод | 5.0 | - |
| 9026 | 492209.89 | 1311487.50 | Картометрический метод | 5.0 | - |
| 9027 | 492197.25 | 1311488.76 | Картометрический метод | 5.0 | - |
| 9028 | 492192.73 | 1311483.08 | Картометрический метод | 5.0 | - |
| 9029 | 492172.02 | 1311456.80 | Картометрический метод | 5.0 | - |
| 9030 | 492150.43 | 1311429.39 | Картометрический метод | 5.0 | - |
| 9031 | 492128.82 | 1311401.98 | Картометрический метод | 5.0 | - |
| 9032 | 492107.23 | 1311374.57 | Картометрический метод | 5.0 | - |
| 9033 | 492087.48 | 1311349.51 | Картометрический метод | 5.0 | - |
| 9034 | 492076.34 | 1311335.37 | Картометрический метод | 5.0 | - |
| 9035 | 492070.91 | 1311328.48 | Картометрический метод | 5.0 | - |
| 9036 | 492088.42 | 1311284.59 | Картометрический метод | 5.0 | - |
| 9037 | 492094.66 | 1311281.44 | Картометрический метод | 5.0 | - |
| 9038 | 492102.62 | 1311279.39 | Картометрический метод | 5.0 | - |
| 9039 | 492174.49 | 1311261.09 | Картометрический метод | 5.0 | - |
| 9040 | 492186.97 | 1311257.96 | Картометрический метод | 5.0 | - |
| 9019 | 492238.09 | 1311244.61 | Картометрический метод | 5.0 | - |
| 9041 | 492040.19 | 1311081.34 | Картометрический метод | 5.0 | - |

2. Сведения о характерных точках границ объекта

| Обозначение характерных точек границ | Координаты, м | | Метод определения координат характерной точки | Средняя квадратическая погрешность положения характерной точки (Mt), м | Описание обозначения точки на местности (при наличии) |
|---|---|---|---|---|---|
| | X | Y | | | |
| 1 | 2 | 3 | 4 | 5 | 6 |
| 9042 | 492040.20 | 1311081.34 | Картометрический метод | 5.0 | - |
| 9043 | 492041.75 | 1311121.76 | Картометрический метод | 5.0 | - |
| 9044 | 491987.97 | 1311139.82 | Картометрический метод | 5.0 | - |
| 9045 | 491963.77 | 1311141.56 | Картометрический метод | 5.0 | - |
| 9046 | 491926.51 | 1311144.25 | Картометрический метод | 5.0 | - |
| 9047 | 491925.55 | 1311187.66 | Картометрический метод | 5.0 | - |
| 9048 | 491933.77 | 1311188.89 | Картометрический метод | 5.0 | - |
| 9049 | 491930.25 | 1311206.98 | Картометрический метод | 5.0 | - |
| 9050 | 491946.40 | 1311239.71 | Картометрический метод | 5.0 | - |
| 9051 | 491912.30 | 1311247.16 | Картометрический метод | 5.0 | - |
| 9052 | 491878.13 | 1311254.57 | Картометрический метод | 5.0 | - |
| 9053 | 491875.41 | 1311239.07 | Картометрический метод | 5.0 | - |
| 9054 | 491873.14 | 1311221.94 | Картометрический метод | 5.0 | - |
| 9055 | 491868.38 | 1311179.12 | Картометрический метод | 5.0 | - |
| 9056 | 491867.45 | 1311178.98 | Картометрический метод | 5.0 | - |
| 9057 | 491863.73 | 1311142.74 | Картометрический метод | 5.0 | - |
| 9058 | 491862.90 | 1311111.05 | Картометрический метод | 5.0 | - |
| 9059 | 491900.27 | 1311107.87 | Картометрический метод | 5.0 | - |
| 9060 | 491916.63 | 1311105.58 | Картометрический метод | 5.0 | - |
| 9061 | 491965.43 | 1311098.46 | Картометрический метод | 5.0 | - |
| 9062 | 491982.64 | 1311094.67 | Картометрический метод | 5.0 | - |
| 9063 | 491982.65 | 1311094.72 | Картометрический метод | 5.0 | - |
| 9064 | 492024.09 | 1311085.28 | Картометрический метод | 5.0 | - |
| 9065 | 492028.65 | 1311084.25 | Картометрический метод | 5.0 | - |
| 9041 | 492040.19 | 1311081.34 | Картометрический метод | 5.0 | - |

2. Сведения о характерных точках границ объекта

| Обозначение характерных точек границ | Координаты, м | | Метод определения координат характерной точки | Средняя квадратическая погрешность положения характерной точки (Mt), м | Описание обозначения точки на местности (при наличии) |
|---|---|---|---|---|---|
| | X | Y | | | |
| 1 | 2 | 3 | 4 | 5 | 6 |
| 9066 | 492101.91 | 1311638.19 | Картометрический метод | 5.0 | - |
| 9067 | 492005.68 | 1311513.00 | Картометрический метод | 5.0 | - |
| 9068 | 491997.33 | 1311502.14 | Картометрический метод | 5.0 | - |
| 9069 | 491987.85 | 1311489.81 | Картометрический метод | 5.0 | - |
| 9070 | 492022.55 | 1311478.26 | Картометрический метод | 5.0 | - |
| 9071 | 492052.62 | 1311452.81 | Картометрический метод | 5.0 | - |
| 9072 | 492078.06 | 1311443.55 | Картометрический метод | 5.0 | - |
| 9073 | 492096.57 | 1311450.52 | Картометрический метод | 5.0 | - |
| 9074 | 492119.69 | 1311485.19 | Картометрический метод | 5.0 | - |
| 9075 | 492140.50 | 1311524.51 | Картометрический метод | 5.0 | - |
| 9076 | 492156.69 | 1311554.58 | Картометрический метод | 5.0 | - |
| 9077 | 492147.44 | 1311586.97 | Картометрический метод | 5.0 | - |
| 9066 | 492101.91 | 1311638.19 | Картометрический метод | 5.0 | - |
| 9078 | 491089.00 | 1311721.76 | Картометрический метод | 5.0 | - |
| 9079 | 491056.23 | 1311737.05 | Картометрический метод | 5.0 | - |
| 9080 | 491054.76 | 1311734.00 | Картометрический метод | 5.0 | - |
| 9081 | 491035.13 | 1311696.85 | Картометрический метод | 5.0 | - |
| 9082 | 491066.69 | 1311680.17 | Картометрический метод | 5.0 | - |
| 9083 | 491086.32 | 1311717.32 | Картометрический метод | 5.0 | - |
| 9078 | 491089.00 | 1311721.76 | Картометрический метод | 5.0 | - |
| 9084 | 491085.55 | 1311794.67 | Картометрический метод | 5.0 | - |
| 9085 | 491057.11 | 1311806.16 | Картометрический метод | 5.0 | - |
| 9086 | 491033.57 | 1311764.98 | Картометрический метод | 5.0 | - |
| 9087 | 491062.72 | 1311750.52 | Картометрический метод | 5.0 | - |
| 9088 | 491059.71 | 1311744.27 | Картометрический метод | 5.0 | - |

2. Сведения о характерных точках границ объекта

| Обозначение характерных точек границ | Координаты, м | | Метод определения координат характерной точки | Средняя квадратическая погрешность положения характерной точки (Mt), м | Описание обозначения точки на местности (при наличии) |
|---|---|---|---|---|---|
| | X | Y | | | |
| 1 | 2 | 3 | 4 | 5 | 6 |
| 9089 | 491093.12 | 1311728.59 | Картометрический метод | 5.0 | - |
| 9090 | 491095.84 | 1311733.10 | Картометрический метод | 5.0 | - |
| 9091 | 491105.16 | 1311728.56 | Картометрический метод | 5.0 | - |
| 9092 | 491118.44 | 1311721.17 | Картометрический метод | 5.0 | - |
| 9093 | 491147.15 | 1311773.96 | Картометрический метод | 5.0 | - |
| 9094 | 491138.95 | 1311778.43 | Картометрический метод | 5.0 | - |
| 9095 | 491122.90 | 1311787.15 | Картометрический метод | 5.0 | - |
| 9096 | 491100.30 | 1311791.70 | Картометрический метод | 5.0 | - |
| 9084 | 491085.55 | 1311794.67 | Картометрический метод | 5.0 | - |
| 9097 | 489743.37 | 1307157.99 | Картометрический метод | 5.0 | - |
| 9098 | 489733.73 | 1307173.83 | Картометрический метод | 5.0 | - |
| 9099 | 489660.73 | 1307192.31 | Картометрический метод | 5.0 | - |
| 9100 | 489641.83 | 1307120.59 | Картометрический метод | 5.0 | - |
| 9101 | 489726.90 | 1307103.21 | Картометрический метод | 5.0 | - |
| 9097 | 489743.37 | 1307157.99 | Картометрический метод | 5.0 | - |
| 9102 | 489736.98 | 1306574.89 | Картометрический метод | 5.0 | - |
| 9103 | 489711.10 | 1306588.40 | Картометрический метод | 5.0 | - |
| 9104 | 489692.30 | 1306551.86 | Картометрический метод | 5.0 | - |
| 9105 | 489718.19 | 1306538.34 | Картометрический метод | 5.0 | - |
| 9102 | 489736.98 | 1306574.89 | Картометрический метод | 5.0 | - |
| 9106 | 489486.26 | 1306717.48 | Картометрический метод | 5.0 | - |
| 9107 | 489433.36 | 1306730.00 | Картометрический метод | 5.0 | - |
| 9108 | 489358.58 | 1306747.69 | Картометрический метод | 5.0 | - |
| 9109 | 489318.40 | 1306757.21 | Картометрический метод | 5.0 | - |
| 9110 | 489314.58 | 1306741.17 | Картометрический метод | 5.0 | - |

2. Сведения о характерных точках границ объекта

| Обозначение характерных точек границ | Координаты, м | | Метод определения координат характерной точки | Средняя квадратическая погрешность положения характерной точки (Mt), м | Описание обозначения точки на местности (при наличии) |
|---|---|---|---|---|---|
| | X | Y | | | |
| 1 | 2 | 3 | 4 | 5 | 6 |
| 9111 | 489313.88 | 1306738.25 | Картометрический метод | 5.0 | - |
| 9112 | 489312.79 | 1306733.70 | Картометрический метод | 5.0 | - |
| 9113 | 489309.57 | 1306720.20 | Картометрический метод | 5.0 | - |
| 9114 | 489263.91 | 1306723.32 | Картометрический метод | 5.0 | - |
| 9115 | 489263.25 | 1306686.08 | Картометрический метод | 5.0 | - |
| 9116 | 489317.60 | 1306683.61 | Картометрический метод | 5.0 | - |
| 9117 | 489317.58 | 1306658.32 | Картометрический метод | 5.0 | - |
| 9118 | 489331.36 | 1306664.53 | Картометрический метод | 5.0 | - |
| 9119 | 489329.34 | 1306653.74 | Картометрический метод | 5.0 | - |
| 9120 | 489331.45 | 1306634.08 | Картометрический метод | 5.0 | - |
| 9121 | 489348.99 | 1306644.76 | Картометрический метод | 5.0 | - |
| 9122 | 489363.67 | 1306650.11 | Картометрический метод | 5.0 | - |
| 9123 | 489374.63 | 1306654.11 | Картометрический метод | 5.0 | - |
| 9124 | 489393.85 | 1306652.43 | Картометрический метод | 5.0 | - |
| 9125 | 489425.18 | 1306649.69 | Картометрический метод | 5.0 | - |
| 9126 | 489456.15 | 1306646.98 | Картометрический метод | 5.0 | - |
| 9127 | 489464.31 | 1306646.27 | Картометрический метод | 5.0 | - |
| 9128 | 489468.65 | 1306660.36 | Картометрический метод | 5.0 | - |
| 9129 | 489475.73 | 1306683.36 | Картометрический метод | 5.0 | - |
| 9106 | 489486.26 | 1306717.48 | Картометрический метод | 5.0 | - |
| 9130 | 489497.05 | 1305499.20 | Картометрический метод | 5.0 | - |
| 9131 | 489507.67 | 1305499.26 | Картометрический метод | 5.0 | - |
| 9132 | 489518.27 | 1305500.07 | Картометрический метод | 5.0 | - |
| 9133 | 489528.76 | 1305501.61 | Картометрический метод | 5.0 | - |
| 9134 | 489539.15 | 1305503.89 | Картометрический метод | 5.0 | - |

2. Сведения о характерных точках границ объекта

| Обозначение характерных точек границ | Координаты, м | | Метод определения координат характерной точки | Средняя квадратическая погрешность положения характерной точки (Mt), м | Описание обозначения точки на местности (при наличии) |
|---|---|---|---|---|---|
| | X | Y | | | |
| 1 | 2 | 3 | 4 | 5 | 6 |
| 9135 | 489550.09 | 1305507.15 | Картометрический метод | 5.0 | - |
| 9136 | 489560.83 | 1305511.79 | Картометрический метод | 5.0 | - |
| 9137 | 489615.18 | 1305535.28 | Картометрический метод | 5.0 | - |
| 9138 | 489587.11 | 1305561.95 | Картометрический метод | 5.0 | - |
| 9139 | 489586.48 | 1305562.55 | Картометрический метод | 5.0 | - |
| 9140 | 489584.25 | 1305563.65 | Картометрический метод | 5.0 | - |
| 9141 | 489573.82 | 1305574.66 | Картометрический метод | 5.0 | - |
| 9142 | 489545.84 | 1305593.04 | Картометрический метод | 5.0 | - |
| 9143 | 489505.78 | 1305625.20 | Картометрический метод | 5.0 | - |
| 9144 | 489484.34 | 1305628.38 | Картометрический метод | 5.0 | - |
| 9145 | 489479.99 | 1305622.78 | Картометрический метод | 5.0 | - |
| 9146 | 489482.03 | 1305613.69 | Картометрический метод | 5.0 | - |
| 9147 | 489497.82 | 1305597.58 | Картометрический метод | 5.0 | - |
| 9148 | 489516.45 | 1305571.76 | Картометрический метод | 5.0 | - |
| 9149 | 489490.43 | 1305499.59 | Картометрический метод | 5.0 | - |
| 9130 | 489497.05 | 1305499.20 | Картометрический метод | 5.0 | - |
| 9150 | 489511.83 | 1304879.78 | Картометрический метод | 5.0 | - |
| 9151 | 489499.25 | 1304888.69 | Картометрический метод | 5.0 | - |
| 9152 | 489471.40 | 1304908.42 | Картометрический метод | 5.0 | - |
| 9153 | 489453.92 | 1304883.05 | Картометрический метод | 5.0 | - |
| 9154 | 489476.55 | 1304867.01 | Картометрический метод | 5.0 | - |
| 9155 | 489491.95 | 1304867.57 | Картометрический метод | 5.0 | - |
| 9150 | 489511.83 | 1304879.78 | Картометрический метод | 5.0 | - |
| 9156 | 489555.60 | 1305659.96 | Картометрический метод | 5.0 | - |
| 9157 | 489556.59 | 1305735.36 | Картометрический метод | 5.0 | - |

2. Сведения о характерных точках границ объекта

| Обозначение характерных точек границ | Координаты, м | | Метод определения координат характерной точки | Средняя квадратическая погрешность положения характерной точки (Mt), м | Описание обозначения точки на местности (при наличии) |
|---|---|---|---|---|---|
| | X | Y | | | |
| 1 | 2 | 3 | 4 | 5 | 6 |
| 9158 | 489544.29 | 1305744.35 | Картометрический метод | 5.0 | - |
| 9159 | 489447.87 | 1305781.14 | Картометрический метод | 5.0 | - |
| 9160 | 489392.53 | 1305786.86 | Картометрический метод | 5.0 | - |
| 9161 | 489351.97 | 1305818.35 | Картометрический метод | 5.0 | - |
| 9162 | 489357.71 | 1305880.55 | Картометрический метод | 5.0 | - |
| 9163 | 489322.05 | 1305906.58 | Картометрический метод | 5.0 | - |
| 9164 | 489271.10 | 1305925.11 | Картометрический метод | 5.0 | - |
| 9165 | 489249.48 | 1305937.45 | Картометрический метод | 5.0 | - |
| 9166 | 489238.68 | 1305968.34 | Картометрический метод | 5.0 | - |
| 9167 | 489234.04 | 1305979.14 | Картометрический метод | 5.0 | - |
| 9168 | 489224.78 | 1305993.04 | Картометрический метод | 5.0 | - |
| 9169 | 489209.33 | 1305999.22 | Картометрический метод | 5.0 | - |
| 9170 | 489189.27 | 1305999.22 | Картометрический метод | 5.0 | - |
| 9171 | 489175.37 | 1305997.67 | Картометрический метод | 5.0 | - |
| 9172 | 489149.13 | 1305996.13 | Картометрический метод | 5.0 | - |
| 9173 | 489101.26 | 1306010.03 | Картометрический метод | 5.0 | - |
| 9174 | 489085.82 | 1306016.19 | Картометрический метод | 5.0 | - |
| 9175 | 489068.83 | 1306020.85 | Картометрический метод | 5.0 | - |
| 9176 | 489056.48 | 1306011.57 | Картометрический метод | 5.0 | - |
| 9177 | 489045.67 | 1305996.13 | Картометрический метод | 5.0 | - |
| 9178 | 489041.04 | 1305960.62 | Картометрический метод | 5.0 | - |
| 9179 | 489036.41 | 1305948.26 | Картометрический метод | 5.0 | - |
| 9180 | 489028.02 | 1305942.16 | Картометрический метод | 5.0 | - |
| 9181 | 489019.42 | 1305935.91 | Картометрический метод | 5.0 | - |
| 9182 | 489000.90 | 1305948.26 | Картометрический метод | 5.0 | - |

2. Сведения о характерных точках границ объекта

| Обозначение характерных точек границ | Координаты, м | | Метод определения координат характерной точки | Средняя квадратическая погрешность положения характерной точки (Mt), м | Описание обозначения точки на местности (при наличии) |
|---|---|---|---|---|---|
| | X | Y | | | |
| 1 | 2 | 3 | 4 | 5 | 6 |
| 9183 | 488988.96 | 1305961.39 | Картометрический метод | 5.0 | - |
| 9184 | 488988.96 | 1305961.40 | Картометрический метод | 5.0 | - |
| 9185 | 488985.46 | 1305965.25 | Картометрический метод | 5.0 | - |
| 9186 | 488988.54 | 1305991.50 | Картометрический метод | 5.0 | - |
| 9187 | 488993.17 | 1306006.94 | Картометрический метод | 5.0 | - |
| 9188 | 488957.66 | 1306030.10 | Картометрический метод | 5.0 | - |
| 9189 | 488902.08 | 1306060.98 | Картометрический метод | 5.0 | - |
| 9190 | 488882.01 | 1306079.50 | Картометрический метод | 5.0 | - |
| 9191 | 488860.39 | 1306082.60 | Картометрический метод | 5.0 | - |
| 9192 | 488846.49 | 1306085.69 | Картометрический метод | 5.0 | - |
| 9193 | 488839.14 | 1306093.04 | Картометрический метод | 5.0 | - |
| 9194 | 488856.01 | 1306119.42 | Картометрический метод | 5.0 | - |
| 9195 | 488806.64 | 1306155.52 | Картометрический метод | 5.0 | - |
| 9196 | 488794.31 | 1306167.61 | Картометрический метод | 5.0 | - |
| 9197 | 488773.51 | 1306188.00 | Картометрический метод | 5.0 | - |
| 9198 | 488777.05 | 1306190.69 | Картометрический метод | 5.0 | - |
| 9199 | 488758.70 | 1306214.82 | Картометрический метод | 5.0 | - |
| 9200 | 488770.64 | 1306223.87 | Картометрический метод | 5.0 | - |
| 9201 | 488750.26 | 1306251.14 | Картометрический метод | 5.0 | - |
| 9202 | 488708.10 | 1306228.47 | Картометрический метод | 5.0 | - |
| 9203 | 488732.40 | 1306194.88 | Картометрический метод | 5.0 | - |
| 9204 | 488750.75 | 1306170.76 | Картометрический метод | 5.0 | - |
| 9205 | 488751.96 | 1306156.91 | Картометрический метод | 5.0 | - |
| 9206 | 488749.95 | 1306152.91 | Картометрический метод | 5.0 | - |
| 9207 | 488730.29 | 1306120.79 | Картометрический метод | 5.0 | - |

2. Сведения о характерных точках границ объекта

| Обозначение характерных точек границ | Координаты, м | | Метод определения координат характерной точки | Средняя квадратическая погрешность положения характерной точки (Mt), м | Описание обозначения точки на местности (при наличии) |
|---|---|---|---|---|---|
| | X | Y | | | |
| 1 | 2 | 3 | 4 | 5 | 6 |
| 9208 | 488723.21 | 1306109.05 | Картометрический метод | 5.0 | - |
| 9209 | 488720.53 | 1306109.14 | Картометрический метод | 5.0 | - |
| 9210 | 488710.64 | 1306083.67 | Картометрический метод | 5.0 | - |
| 9211 | 488711.27 | 1306049.77 | Картометрический метод | 5.0 | - |
| 9212 | 488711.36 | 1306047.48 | Картометрический метод | 5.0 | - |
| 9213 | 488725.44 | 1306042.93 | Картометрический метод | 5.0 | - |
| 9214 | 488736.37 | 1306039.55 | Картометрический метод | 5.0 | - |
| 9215 | 488744.33 | 1306037.09 | Картометрический метод | 5.0 | - |
| 9216 | 488755.26 | 1306035.72 | Картометрический метод | 5.0 | - |
| 9217 | 488775.22 | 1306029.23 | Картометрический метод | 5.0 | - |
| 9218 | 488778.98 | 1306027.17 | Картометрический метод | 5.0 | - |
| 9219 | 488782.78 | 1306024.21 | Картометрический метод | 5.0 | - |
| 9220 | 488786.04 | 1306020.65 | Картометрический метод | 5.0 | - |
| 9221 | 488788.11 | 1306017.58 | Картометрический метод | 5.0 | - |
| 9222 | 488789.36 | 1306015.16 | Картометрический метод | 5.0 | - |
| 9223 | 488790.32 | 1306012.80 | Картометрический метод | 5.0 | - |
| 9224 | 488790.28 | 1305989.00 | Картометрический метод | 5.0 | - |
| 9225 | 488787.22 | 1305964.37 | Картометрический метод | 5.0 | - |
| 9226 | 488792.79 | 1305955.80 | Картометрический метод | 5.0 | - |
| 9227 | 488813.17 | 1305951.02 | Картометрический метод | 5.0 | - |
| 9228 | 488925.44 | 1305921.76 | Картометрический метод | 5.0 | - |
| 9229 | 488950.18 | 1305935.77 | Картометрический метод | 5.0 | - |
| 9230 | 488954.07 | 1305937.17 | Картометрический метод | 5.0 | - |
| 9231 | 488957.95 | 1305937.32 | Картометрический метод | 5.0 | - |
| 9232 | 489012.40 | 1305918.98 | Картометрический метод | 5.0 | - |

2. Сведения о характерных точках границ объекта

| Обозначение характерных точек границ | Координаты, м | | Метод определения координат характерной точки | Средняя квадратическая погрешность положения характерной точки (Mt), м | Описание обозначения точки на местности (при наличии) |
|---|---|---|---|---|---|
| | X | Y | | | |
| 1 | 2 | 3 | 4 | 5 | 6 |
| 9233 | 489046.59 | 1305906.91 | Картометрический метод | 5.0 | - |
| 9234 | 489047.91 | 1305910.64 | Картометрический метод | 5.0 | - |
| 9235 | 489077.03 | 1305897.37 | Картометрический метод | 5.0 | - |
| 9236 | 489126.90 | 1305910.35 | Картометрический метод | 5.0 | - |
| 9237 | 489143.20 | 1305904.28 | Картометрический метод | 5.0 | - |
| 9238 | 489154.08 | 1305899.40 | Картометрический метод | 5.0 | - |
| 9239 | 489161.06 | 1305915.08 | Картометрический метод | 5.0 | - |
| 9240 | 489183.90 | 1305904.92 | Картометрический метод | 5.0 | - |
| 9241 | 489176.89 | 1305889.17 | Картометрический метод | 5.0 | - |
| 9242 | 489189.04 | 1305883.72 | Картометрический метод | 5.0 | - |
| 9243 | 489199.13 | 1305880.95 | Картометрический метод | 5.0 | - |
| 9244 | 489205.63 | 1305906.34 | Картометрический метод | 5.0 | - |
| 9245 | 489238.42 | 1305896.83 | Картометрический метод | 5.0 | - |
| 9246 | 489231.96 | 1305874.83 | Картометрический метод | 5.0 | - |
| 9247 | 489252.79 | 1305871.08 | Картометрический метод | 5.0 | - |
| 9248 | 489296.88 | 1305843.12 | Картометрический метод | 5.0 | - |
| 9249 | 489323.89 | 1305825.92 | Картометрический метод | 5.0 | - |
| 9250 | 489332.66 | 1305820.33 | Картометрический метод | 5.0 | - |
| 9251 | 489344.94 | 1305811.32 | Картометрический метод | 5.0 | - |
| 9252 | 489344.95 | 1305811.31 | Картометрический метод | 5.0 | - |
| 9253 | 489347.41 | 1305807.59 | Картометрический метод | 5.0 | - |
| 9254 | 489348.51 | 1305803.45 | Картометрический метод | 5.0 | - |
| 9255 | 489348.34 | 1305799.60 | Картометрический метод | 5.0 | - |
| 9256 | 489347.29 | 1305796.34 | Картометрический метод | 5.0 | - |
| 9257 | 489331.11 | 1305763.92 | Картометрический метод | 5.0 | - |

2. Сведения о характерных точках границ объекта

| Обозначение характерных точек границ | Координаты, м | | Метод определения координат характерной точки | Средняя квадратическая погрешность положения характерной точки (Mt), м | Описание обозначения точки на местности (при наличии) |
|---|---|---|---|---|---|
| | X | Y | | | |
| 1 | 2 | 3 | 4 | 5 | 6 |
| 9258 | 489350.56 | 1305752.27 | Картометрический метод | 5.0 | - |
| 9259 | 489400.79 | 1305725.04 | Картометрический метод | 5.0 | - |
| 9260 | 489422.77 | 1305713.13 | Картометрический метод | 5.0 | - |
| 9261 | 489443.17 | 1305704.89 | Картометрический метод | 5.0 | - |
| 9262 | 489469.14 | 1305694.42 | Картометрический метод | 5.0 | - |
| 9263 | 489498.06 | 1305682.74 | Картометрический метод | 5.0 | - |
| 9264 | 489521.42 | 1305673.82 | Картометрический метод | 5.0 | - |
| 9156 | 489555.60 | 1305659.96 | Картометрический метод | 5.0 | - |
| 9265 | 489120.81 | 1305653.21 | Картометрический метод | 5.0 | - |
| 9266 | 489154.71 | 1305751.88 | Картометрический метод | 5.0 | - |
| 9267 | 489160.13 | 1305782.84 | Картометрический метод | 5.0 | - |
| 9268 | 489110.64 | 1305804.97 | Картометрический метод | 5.0 | - |
| 9269 | 489121.88 | 1305830.12 | Картометрический метод | 5.0 | - |
| 9270 | 489166.98 | 1305809.41 | Картометрический метод | 5.0 | - |
| 9271 | 489189.49 | 1305858.41 | Картометрический метод | 5.0 | - |
| 9272 | 489194.36 | 1305869.17 | Картометрический метод | 5.0 | - |
| 9273 | 489185.13 | 1305873.28 | Картометрический метод | 5.0 | - |
| 9274 | 489152.01 | 1305888.50 | Картометрический метод | 5.0 | - |
| 9275 | 489134.97 | 1305894.87 | Картометрический метод | 5.0 | - |
| 9276 | 489133.16 | 1305895.51 | Картометрический метод | 5.0 | - |
| 9277 | 489126.92 | 1305897.74 | Картометрический метод | 5.0 | - |
| 9278 | 489123.62 | 1305898.49 | Картометрический метод | 5.0 | - |
| 9279 | 489120.81 | 1305898.49 | Картометрический метод | 5.0 | - |
| 9280 | 489114.77 | 1305896.88 | Картометрический метод | 5.0 | - |
| 9281 | 489111.47 | 1305895.85 | Картометрический метод | 5.0 | - |

2. Сведения о характерных точках границ объекта

| Обозначение характерных точек границ | Координаты, м | | Метод определения координат характерной точки | Средняя квадратическая погрешность положения характерной точки (Mt), м | Описание обозначения точки на местности (при наличии) |
|---|---|---|---|---|---|
| | X | Y | | | |
| 1 | 2 | 3 | 4 | 5 | 6 |
| 9282 | 489124.50 | 1305896.86 | Картометрический метод | 5.0 | - |
| 9283 | 489140.03 | 1305889.95 | Картометрический метод | 5.0 | - |
| 9284 | 489133.93 | 1305876.25 | Картометрический метод | 5.0 | - |
| 9285 | 489112.00 | 1305886.00 | Картометрический метод | 5.0 | - |
| 9286 | 489110.73 | 1305883.28 | Картометрический метод | 5.0 | - |
| 9287 | 489094.46 | 1305890.54 | Картометрический метод | 5.0 | - |
| 9288 | 489094.08 | 1305890.42 | Картометрический метод | 5.0 | - |
| 9289 | 489090.37 | 1305889.25 | Картометрический метод | 5.0 | - |
| 9290 | 489086.50 | 1305888.22 | Картометрический метод | 5.0 | - |
| 9291 | 489081.20 | 1305887.32 | Картометрический метод | 5.0 | - |
| 9292 | 489076.43 | 1305887.00 | Картометрический метод | 5.0 | - |
| 9293 | 489071.49 | 1305888.89 | Картометрический метод | 5.0 | - |
| 9294 | 489062.32 | 1305892.55 | Картометрический метод | 5.0 | - |
| 9295 | 489052.86 | 1305896.05 | Картометрический метод | 5.0 | - |
| 9296 | 489051.35 | 1305892.52 | Картометрический метод | 5.0 | - |
| 9297 | 489046.64 | 1305894.81 | Картометрический метод | 5.0 | - |
| 9298 | 489034.93 | 1305901.17 | Картометрический метод | 5.0 | - |
| 9299 | 488996.81 | 1305913.27 | Картометрический метод | 5.0 | - |
| 9300 | 488956.69 | 1305925.16 | Картометрический метод | 5.0 | - |
| 9301 | 488930.14 | 1305910.66 | Картометрический метод | 5.0 | - |
| 9302 | 488913.54 | 1305882.92 | Картометрический метод | 5.0 | - |
| 9303 | 488971.63 | 1305845.78 | Картометрический метод | 5.0 | - |
| 9304 | 488974.82 | 1305844.29 | Картометрический метод | 5.0 | - |
| 9305 | 489011.34 | 1305827.25 | Картометрический метод | 5.0 | - |
| 9306 | 489013.40 | 1305826.31 | Картометрический метод | 5.0 | - |

2. Сведения о характерных точках границ объекта

| Обозначение характерных точек границ | Координаты, м | | Метод определения координат характерной точки | Средняя квадратическая погрешность положения характерной точки (Mt), м | Описание обозначения точки на местности (при наличии) |
|---|---|---|---|---|---|
| | X | Y | | | |
| 1 | 2 | 3 | 4 | 5 | 6 |
| 9307 | 489015.13 | 1305825.05 | Картометрический метод | 5.0 | - |
| 9308 | 489016.57 | 1305823.47 | Картометрический метод | 5.0 | - |
| 9309 | 489017.49 | 1305822.01 | Картометрический метод | 5.0 | - |
| 9310 | 489018.24 | 1305820.22 | Картометрический метод | 5.0 | - |
| 9311 | 489018.70 | 1305817.93 | Картометрический метод | 5.0 | - |
| 9312 | 489018.72 | 1305816.22 | Картометрический метод | 5.0 | - |
| 9313 | 489018.47 | 1305814.52 | Картометрический метод | 5.0 | - |
| 9314 | 489017.97 | 1305812.92 | Картометрический метод | 5.0 | - |
| 9315 | 489017.25 | 1305811.21 | Картометрический метод | 5.0 | - |
| 9316 | 489007.54 | 1305788.51 | Картометрический метод | 5.0 | - |
| 9317 | 488996.37 | 1305793.36 | Картометрический метод | 5.0 | - |
| 9318 | 489005.96 | 1305816.07 | Картометрический метод | 5.0 | - |
| 9319 | 488989.03 | 1305823.42 | Картометрический метод | 5.0 | - |
| 9320 | 488972.06 | 1305830.79 | Картометрический метод | 5.0 | - |
| 9321 | 488963.77 | 1305835.75 | Картометрический метод | 5.0 | - |
| 9322 | 488940.19 | 1305848.31 | Картометрический метод | 5.0 | - |
| 9323 | 488941.14 | 1305850.38 | Картометрический метод | 5.0 | - |
| 9324 | 488906.72 | 1305872.18 | Картометрический метод | 5.0 | - |
| 9325 | 488893.61 | 1305848.46 | Картометрический метод | 5.0 | - |
| 9326 | 488895.69 | 1305847.53 | Картометрический метод | 5.0 | - |
| 9327 | 488884.99 | 1305821.16 | Картометрический метод | 5.0 | - |
| 9328 | 488884.49 | 1305821.35 | Картометрический метод | 5.0 | - |
| 9329 | 488865.06 | 1305761.69 | Картометрический метод | 5.0 | - |
| 9330 | 488897.52 | 1305747.59 | Картометрический метод | 5.0 | - |
| 9331 | 488929.83 | 1305733.56 | Картометрический метод | 5.0 | - |

2. Сведения о характерных точках границ объекта

| Обозначение характерных точек границ | Координаты, м | | Метод определения координат характерной точки | Средняя квадратическая погрешность положения характерной точки (Mt), м | Описание обозначения точки на местности (при наличии) |
|---|---|---|---|---|---|
| | X | Y | | | |
| 1 | 2 | 3 | 4 | 5 | 6 |
| 9332 | 488946.80 | 1305726.19 | Картометрический метод | 5.0 | - |
| 9333 | 488964.23 | 1305718.62 | Картометрический метод | 5.0 | - |
| 9334 | 488989.00 | 1305707.86 | Картометрический метод | 5.0 | - |
| 9335 | 488999.75 | 1305703.19 | Картометрический метод | 5.0 | - |
| 9336 | 489024.76 | 1305692.33 | Картометрический метод | 5.0 | - |
| 9337 | 489063.93 | 1305672.06 | Картометрический метод | 5.0 | - |
| 9338 | 489075.50 | 1305667.05 | Картометрический метод | 5.0 | - |
| 9339 | 489087.06 | 1305662.05 | Картометрический метод | 5.0 | - |
| 9340 | 489101.75 | 1305657.57 | Картометрический метод | 5.0 | - |
| 9265 | 489120.81 | 1305653.21 | Картометрический метод | 5.0 | - |
| 9341 | 489258.03 | 1305582.09 | Картометрический метод | 5.0 | - |
| 9342 | 489245.03 | 1305589.21 | Картометрический метод | 5.0 | - |
| 9343 | 489209.88 | 1305608.37 | Картометрический метод | 5.0 | - |
| 9344 | 489186.17 | 1305620.28 | Картометрический метод | 5.0 | - |
| 9345 | 489161.07 | 1305630.11 | Картометрический метод | 5.0 | - |
| 9346 | 489142.74 | 1305638.12 | Картометрический метод | 5.0 | - |
| 9347 | 489139.99 | 1305639.32 | Картометрический метод | 5.0 | - |
| 9348 | 489128.76 | 1305641.52 | Картометрический метод | 5.0 | - |
| 9349 | 489122.66 | 1305576.48 | Картометрический метод | 5.0 | - |
| 9350 | 489127.28 | 1305577.41 | Картометрический метод | 5.0 | - |
| 9351 | 489163.01 | 1305571.52 | Картометрический метод | 5.0 | - |
| 9352 | 489193.90 | 1305562.26 | Картометрический метод | 5.0 | - |
| 9353 | 489221.69 | 1305560.71 | Картометрический метод | 5.0 | - |
| 9354 | 489256.20 | 1305577.36 | Картометрический метод | 5.0 | - |
| 9341 | 489258.03 | 1305582.09 | Картометрический метод | 5.0 | - |

2. Сведения о характерных точках границ объекта

| Обозначение характерных точек границ | Координаты, м | | Метод определения координат характерной точки | Средняя квадратическая погрешность положения характерной точки (Mt), м | Описание обозначения точки на местности (при наличии) |
|---|---|---|---|---|---|
| | X | Y | | | |
| 1 | 2 | 3 | 4 | 5 | 6 |
| 9355 | 489112.40 | 1305574.40 | Картометрический метод | 5.0 | - |
| 9356 | 489112.41 | 1305574.41 | Картометрический метод | 5.0 | - |
| 9357 | 489118.70 | 1305641.42 | Картометрический метод | 5.0 | - |
| 9358 | 489107.55 | 1305643.88 | Картометрический метод | 5.0 | - |
| 9359 | 489090.61 | 1305648.14 | Картометрический метод | 5.0 | - |
| 9360 | 489082.72 | 1305650.91 | Картометрический метод | 5.0 | - |
| 9361 | 489071.03 | 1305655.96 | Картометрический метод | 5.0 | - |
| 9362 | 489058.96 | 1305661.20 | Картометрический метод | 5.0 | - |
| 9363 | 489020.09 | 1305681.33 | Картометрический метод | 5.0 | - |
| 9364 | 488853.76 | 1305753.38 | Картометрический метод | 5.0 | - |
| 9365 | 488810.38 | 1305771.06 | Картометрический метод | 5.0 | - |
| 9366 | 488755.67 | 1305793.35 | Картометрический метод | 5.0 | - |
| 9367 | 488639.10 | 1305810.24 | Картометрический метод | 5.0 | - |
| 9368 | 488614.44 | 1305811.09 | Картометрический метод | 5.0 | - |
| 9369 | 488591.14 | 1305816.14 | Картометрический метод | 5.0 | - |
| 9370 | 488582.21 | 1305818.20 | Картометрический метод | 5.0 | - |
| 9371 | 488580.35 | 1305818.63 | Картометрический метод | 5.0 | - |
| 9372 | 488554.75 | 1305827.82 | Картометрический метод | 5.0 | - |
| 9373 | 488516.40 | 1305841.60 | Картометрический метод | 5.0 | - |
| 9374 | 488502.10 | 1305846.66 | Картометрический метод | 5.0 | - |
| 9375 | 488501.65 | 1305845.66 | Картометрический метод | 5.0 | - |
| 9376 | 488503.94 | 1305791.71 | Картометрический метод | 5.0 | - |
| 9377 | 488503.03 | 1305786.81 | Картометрический метод | 5.0 | - |
| 9378 | 488514.53 | 1305781.52 | Картометрический метод | 5.0 | - |
| 9379 | 488628.78 | 1305719.75 | Картометрический метод | 5.0 | - |

2. Сведения о характерных точках границ объекта

| Обозначение характерных точек границ | Координаты, м | | Метод определения координат характерной точки | Средняя квадратическая погрешность положения характерной точки (Mt), м | Описание обозначения точки на местности (при наличии) |
|---|---|---|---|---|---|
| | X | Y | | | |
| 1 | 2 | 3 | 4 | 5 | 6 |
| 9380 | 488636.50 | 1305712.03 | Картометрический метод | 5.0 | - |
| 9381 | 488653.50 | 1305710.48 | Картометрический метод | 5.0 | - |
| 9382 | 488661.21 | 1305716.66 | Картометрический метод | 5.0 | - |
| 9383 | 488678.18 | 1305756.81 | Картометрический метод | 5.0 | - |
| 9384 | 488695.19 | 1305755.27 | Картометрический метод | 5.0 | - |
| 9385 | 488713.71 | 1305752.17 | Картометрический метод | 5.0 | - |
| 9386 | 488726.07 | 1305751.72 | Картометрический метод | 5.0 | - |
| 9387 | 488750.76 | 1305778.42 | Картометрический метод | 5.0 | - |
| 9388 | 488787.83 | 1305773.79 | Картометрический метод | 5.0 | - |
| 9389 | 488812.54 | 1305759.89 | Картометрический метод | 5.0 | - |
| 9390 | 488827.96 | 1305747.54 | Картометрический метод | 5.0 | - |
| 9391 | 488832.60 | 1305738.28 | Картометрический метод | 5.0 | - |
| 9392 | 488831.05 | 1305705.85 | Картометрический метод | 5.0 | - |
| 9393 | 488852.67 | 1305688.87 | Картометрический метод | 5.0 | - |
| 9394 | 488882.00 | 1305682.69 | Картометрический метод | 5.0 | - |
| 9395 | 488915.21 | 1305680.37 | Картометрический метод | 5.0 | - |
| 9396 | 488931.42 | 1305661.06 | Картометрический метод | 5.0 | - |
| 9397 | 488995.25 | 1305641.34 | Картометрический метод | 5.0 | - |
| 9398 | 488989.40 | 1305604.27 | Картометрический метод | 5.0 | - |
| 9399 | 489005.53 | 1305597.77 | Картометрический метод | 5.0 | - |
| 9400 | 489017.88 | 1305599.32 | Картометрический метод | 5.0 | - |
| 9401 | 489098.17 | 1305571.52 | Картометрический метод | 5.0 | - |
| 9355 | 489112.40 | 1305574.40 | Картометрический метод | 5.0 | - |
| 9402 | 488429.19 | 1306110.94 | Картометрический метод | 5.0 | - |
| 9403 | 488440.61 | 1306086.19 | Картометрический метод | 5.0 | - |

2. Сведения о характерных точках границ объекта

| Обозначение характерных точек границ | Координаты, м | | Метод определения координат характерной точки | Средняя квадратическая погрешность положения характерной точки (Mt), м | Описание обозначения точки на местности (при наличии) |
|---|---|---|---|---|---|
| | X | Y | | | |
| 1 | 2 | 3 | 4 | 5 | 6 |
| 9404 | 488445.19 | 1306076.26 | Картометрический метод | 5.0 | - |
| 9405 | 488446.80 | 1306074.49 | Картометрический метод | 5.0 | - |
| 9406 | 488459.98 | 1306059.97 | Картометрический метод | 5.0 | - |
| 9407 | 488466.66 | 1306059.44 | Картометрический метод | 5.0 | - |
| 9408 | 488468.67 | 1306059.28 | Картометрический метод | 5.0 | - |
| 9409 | 488491.85 | 1306057.43 | Картометрический метод | 5.0 | - |
| 9410 | 488518.11 | 1306055.34 | Картометрический метод | 5.0 | - |
| 9411 | 488519.04 | 1306055.27 | Картометрический метод | 5.0 | - |
| 9412 | 488528.94 | 1306072.65 | Картометрический метод | 5.0 | - |
| 9413 | 488538.83 | 1306090.03 | Картометрический метод | 5.0 | - |
| 9414 | 488553.83 | 1306116.37 | Картометрический метод | 5.0 | - |
| 9415 | 488592.82 | 1306098.66 | Картометрический метод | 5.0 | - |
| 9416 | 488604.92 | 1306093.17 | Картометрический метод | 5.0 | - |
| 9417 | 488625.35 | 1306079.85 | Картометрический метод | 5.0 | - |
| 9418 | 488644.45 | 1306067.41 | Картометрический метод | 5.0 | - |
| 9419 | 488649.35 | 1306062.99 | Картометрический метод | 5.0 | - |
| 9420 | 488637.22 | 1306034.01 | Картометрический метод | 5.0 | - |
| 9421 | 488634.18 | 1306026.75 | Картометрический метод | 5.0 | - |
| 9422 | 488631.20 | 1306018.07 | Картометрический метод | 5.0 | - |
| 9423 | 488627.56 | 1306007.51 | Картометрический метод | 5.0 | - |
| 9424 | 488624.69 | 1305999.16 | Картометрический метод | 5.0 | - |
| 9425 | 488618.19 | 1305980.25 | Картометрический метод | 5.0 | - |
| 9426 | 488611.68 | 1305961.34 | Картометрический метод | 5.0 | - |
| 9427 | 488610.53 | 1305957.98 | Картометрический метод | 5.0 | - |
| 9428 | 488605.18 | 1305942.42 | Картометрический метод | 5.0 | - |

2. Сведения о характерных точках границ объекта

| Обозначение характерных точек границ | Координаты, м | | Метод определения координат характерной точки | Средняя квадратическая погрешность положения характерной точки (Mt), м | Описание обозначения точки на местности (при наличии) |
|---|---|---|---|---|---|
| | X | Y | | | |
| 1 | 2 | 3 | 4 | 5 | 6 |
| 9429 | 488601.65 | 1305932.16 | Картометрический метод | 5.0 | - |
| 9430 | 488621.22 | 1305927.36 | Картометрический метод | 5.0 | - |
| 9431 | 488618.86 | 1305920.98 | Картометрический метод | 5.0 | - |
| 9432 | 488603.10 | 1305869.78 | Картометрический метод | 5.0 | - |
| 9433 | 488631.77 | 1305863.69 | Картометрический метод | 5.0 | - |
| 9434 | 488645.64 | 1305913.39 | Картометрический метод | 5.0 | - |
| 9435 | 488645.43 | 1305921.44 | Картометрический метод | 5.0 | - |
| 9436 | 488654.98 | 1305945.09 | Картометрический метод | 5.0 | - |
| 9437 | 488673.59 | 1305989.49 | Картометрический метод | 5.0 | - |
| 9438 | 488699.04 | 1306041.20 | Картометрический метод | 5.0 | - |
| 9439 | 488697.85 | 1306086.08 | Картометрический метод | 5.0 | - |
| 9440 | 488698.29 | 1306087.22 | Картометрический метод | 5.0 | - |
| 9441 | 488678.38 | 1306103.78 | Картометрический метод | 5.0 | - |
| 9442 | 488645.77 | 1306130.90 | Картометрический метод | 5.0 | - |
| 9443 | 488644.41 | 1306131.70 | Картометрический метод | 5.0 | - |
| 9444 | 488641.83 | 1306132.78 | Картометрический метод | 5.0 | - |
| 9445 | 488639.41 | 1306133.38 | Картометрический метод | 5.0 | - |
| 9446 | 488635.99 | 1306133.60 | Картометрический метод | 5.0 | - |
| 9447 | 488631.71 | 1306133.06 | Картометрический метод | 5.0 | - |
| 9448 | 488621.64 | 1306131.36 | Картометрический метод | 5.0 | - |
| 9449 | 488558.02 | 1306124.98 | Картометрический метод | 5.0 | - |
| 9450 | 488542.57 | 1306121.90 | Картометрический метод | 5.0 | - |
| 9451 | 488528.12 | 1306122.15 | Картометрический метод | 5.0 | - |
| 9452 | 488518.35 | 1306117.45 | Картометрический метод | 5.0 | - |
| 9453 | 488475.34 | 1306109.37 | Картометрический метод | 5.0 | - |

2. Сведения о характерных точках границ объекта

| Обозначение характерных точек границ | Координаты, м | | Метод определения координат характерной точки | Средняя квадратическая погрешность положения характерной точки (Mt), м | Описание обозначения точки на местности (при наличии) |
|---|---|---|---|---|---|
| | X | Y | | | |
| 1 | 2 | 3 | 4 | 5 | 6 |
| 9402 | 488429.19 | 1306110.94 | Картометрический метод | 5.0 | - |
| 9454 | 488696.83 | 1306222.83 | Картометрический метод | 5.0 | - |
| 9455 | 488600.93 | 1306202.84 | Картометрический метод | 5.0 | - |
| 9456 | 488595.61 | 1306215.64 | Картометрический метод | 5.0 | - |
| 9457 | 488591.90 | 1306224.55 | Картометрический метод | 5.0 | - |
| 9458 | 488576.21 | 1306230.96 | Картометрический метод | 5.0 | - |
| 9459 | 488566.04 | 1306229.08 | Картометрический метод | 5.0 | - |
| 9460 | 488554.82 | 1306217.90 | Картометрический метод | 5.0 | - |
| 9461 | 488520.62 | 1306216.44 | Картометрический метод | 5.0 | - |
| 9462 | 488498.79 | 1306206.29 | Картометрический метод | 5.0 | - |
| 9463 | 488470.83 | 1306210.45 | Картометрический метод | 5.0 | - |
| 9464 | 488422.25 | 1306225.27 | Картометрический метод | 5.0 | - |
| 9465 | 488420.35 | 1306225.85 | Картометрический метод | 5.0 | - |
| 9466 | 488375.94 | 1306239.41 | Картометрический метод | 5.0 | - |
| 9467 | 488375.07 | 1306213.25 | Картометрический метод | 5.0 | - |
| 9468 | 488373.00 | 1306149.91 | Картометрический метод | 5.0 | - |
| 9469 | 488369.50 | 1306142.78 | Картометрический метод | 5.0 | - |
| 9470 | 488321.71 | 1306144.72 | Картометрический метод | 5.0 | - |
| 9471 | 488318.71 | 1306135.92 | Картометрический метод | 5.0 | - |
| 9472 | 488328.21 | 1306102.42 | Картометрический метод | 5.0 | - |
| 9473 | 488348.64 | 1306097.11 | Картометрический метод | 5.0 | - |
| 9474 | 488354.99 | 1306105.22 | Картометрический метод | 5.0 | - |
| 9475 | 488370.81 | 1306108.65 | Картометрический метод | 5.0 | - |
| 9476 | 488370.75 | 1306110.06 | Картометрический метод | 5.0 | - |
| 9477 | 488370.66 | 1306112.40 | Картометрический метод | 5.0 | - |

2. Сведения о характерных точках границ объекта

| Обозначение характерных точек границ | Координаты, м | | Метод определения координат характерной точки | Средняя квадратическая погрешность положения характерной точки (Mt), м | Описание обозначения точки на местности (при наличии) |
|---|---|---|---|---|---|
| | X | Y | | | |
| 1 | 2 | 3 | 4 | 5 | 6 |
| 9478 | 488384.89 | 1306113.89 | Картометрический метод | 5.0 | - |
| 9479 | 488398.96 | 1306119.13 | Картометрический метод | 5.0 | - |
| 9480 | 488420.99 | 1306126.04 | Картометрический метод | 5.0 | - |
| 9481 | 488450.02 | 1306122.49 | Картометрический метод | 5.0 | - |
| 9482 | 488457.38 | 1306121.59 | Картометрический метод | 5.0 | - |
| 9483 | 488466.06 | 1306120.53 | Картометрический метод | 5.0 | - |
| 9484 | 488473.23 | 1306121.34 | Картометрический метод | 5.0 | - |
| 9485 | 488554.25 | 1306136.72 | Картометрический метод | 5.0 | - |
| 9486 | 488618.65 | 1306144.62 | Картометрический метод | 5.0 | - |
| 9487 | 488619.97 | 1306143.21 | Картометрический метод | 5.0 | - |
| 9488 | 488642.63 | 1306147.36 | Картометрический метод | 5.0 | - |
| 9489 | 488644.30 | 1306148.69 | Картометрический метод | 5.0 | - |
| 9490 | 488653.67 | 1306140.08 | Картометрический метод | 5.0 | - |
| 9491 | 488702.84 | 1306098.87 | Картометрический метод | 5.0 | - |
| 9492 | 488729.38 | 1306149.62 | Картометрический метод | 5.0 | - |
| 9493 | 488738.81 | 1306166.16 | Картометрический метод | 5.0 | - |
| 9454 | 488696.83 | 1306222.83 | Картометрический метод | 5.0 | - |
| 9494 | 488368.86 | 1306241.56 | Картометрический метод | 5.0 | - |
| 9495 | 488359.33 | 1306244.47 | Картометрический метод | 5.0 | - |
| 9496 | 488343.34 | 1306249.35 | Картометрический метод | 5.0 | - |
| 9497 | 488330.27 | 1306253.34 | Картометрический метод | 5.0 | - |
| 9498 | 488307.37 | 1306254.78 | Картометрический метод | 5.0 | - |
| 9499 | 488306.27 | 1306254.38 | Картометрический метод | 5.0 | - |
| 9500 | 488286.55 | 1306247.27 | Картометрический метод | 5.0 | - |
| 9501 | 488281.57 | 1306245.47 | Картометрический метод | 5.0 | - |

2. Сведения о характерных точках границ объекта

| Обозначение характерных точек границ | Координаты, м | | Метод определения координат характерной точки | Средняя квадратическая погрешность положения характерной точки (Mt), м | Описание обозначения точки на местности (при наличии) |
|---|---|---|---|---|---|
| | X | Y | | | |
| 1 | 2 | 3 | 4 | 5 | 6 |
| 9502 | 488276.55 | 1306243.66 | Картометрический метод | 5.0 | - |
| 9503 | 488275.27 | 1306243.20 | Картометрический метод | 5.0 | - |
| 9504 | 488272.25 | 1306243.42 | Картометрический метод | 5.0 | - |
| 9505 | 488201.69 | 1306249.43 | Картометрический метод | 5.0 | - |
| 9506 | 488169.75 | 1306259.93 | Картометрический метод | 5.0 | - |
| 9507 | 488163.20 | 1306259.59 | Картометрический метод | 5.0 | - |
| 9508 | 488162.96 | 1306250.15 | Картометрический метод | 5.0 | - |
| 9509 | 488163.22 | 1306209.91 | Картометрический метод | 5.0 | - |
| 9510 | 488163.67 | 1306192.63 | Картометрический метод | 5.0 | - |
| 9511 | 488204.76 | 1306192.01 | Картометрический метод | 5.0 | - |
| 9512 | 488229.55 | 1306192.78 | Картометрический метод | 5.0 | - |
| 9513 | 488253.84 | 1306198.41 | Картометрический метод | 5.0 | - |
| 9514 | 488263.48 | 1306197.80 | Картометрический метод | 5.0 | - |
| 9515 | 488272.57 | 1306193.41 | Картометрический метод | 5.0 | - |
| 9516 | 488290.73 | 1306184.64 | Картометрический метод | 5.0 | - |
| 9517 | 488298.40 | 1306180.94 | Картометрический метод | 5.0 | - |
| 9518 | 488307.65 | 1306170.34 | Картометрический метод | 5.0 | - |
| 9519 | 488309.66 | 1306168.03 | Картометрический метод | 5.0 | - |
| 9520 | 488311.10 | 1306155.22 | Картометрический метод | 5.0 | - |
| 9521 | 488311.11 | 1306155.22 | Картометрический метод | 5.0 | - |
| 9522 | 488337.40 | 1306152.08 | Картометрический метод | 5.0 | - |
| 9523 | 488361.13 | 1306151.12 | Картометрический метод | 5.0 | - |
| 9524 | 488364.20 | 1306156.09 | Картометрический метод | 5.0 | - |
| 9525 | 488367.11 | 1306188.28 | Картометрический метод | 5.0 | - |
| 9494 | 488368.86 | 1306241.56 | Картометрический метод | 5.0 | - |

2. Сведения о характерных точках границ объекта

| Обозначение характерных точек границ | Координаты, м | | Метод определения координат характерной точки | Средняя квадратическая погрешность положения характерной точки (Mt), м | Описание обозначения точки на местности (при наличии) |
|---|---|---|---|---|---|
| | X | Y | | | |
| 1 | 2 | 3 | 4 | 5 | 6 |
| 9526 | 488353.16 | 1306360.16 | Картометрический метод | 5.0 | - |
| 9527 | 488352.00 | 1306367.79 | Картометрический метод | 5.0 | - |
| 9528 | 488348.38 | 1306391.57 | Картометрический метод | 5.0 | - |
| 9529 | 488324.35 | 1306387.91 | Картометрический метод | 5.0 | - |
| 9530 | 488313.49 | 1306379.85 | Картометрический метод | 5.0 | - |
| 9531 | 488316.35 | 1306364.01 | Картометрический метод | 5.0 | - |
| 9532 | 488318.43 | 1306352.47 | Картометрический метод | 5.0 | - |
| 9533 | 488318.63 | 1306327.65 | Картометрический метод | 5.0 | - |
| 9534 | 488324.23 | 1306319.34 | Картометрический метод | 5.0 | - |
| 9535 | 488340.18 | 1306320.70 | Картометрический метод | 5.0 | - |
| 9536 | 488350.46 | 1306324.03 | Картометрический метод | 5.0 | - |
| 9537 | 488350.80 | 1306328.61 | Картометрический метод | 5.0 | - |
| 9526 | 488353.16 | 1306360.16 | Картометрический метод | 5.0 | - |
| 9538 | 488113.42 | 1306257.03 | Картометрический метод | 5.0 | - |
| 9539 | 488109.81 | 1306303.43 | Картометрический метод | 5.0 | - |
| 9540 | 488079.20 | 1306300.86 | Картометрический метод | 5.0 | - |
| 9541 | 488058.30 | 1306301.50 | Картометрический метод | 5.0 | - |
| 9542 | 488056.04 | 1306334.52 | Картометрический метод | 5.0 | - |
| 9543 | 488015.19 | 1306342.77 | Картометрический метод | 5.0 | - |
| 9544 | 487994.77 | 1306346.89 | Картометрический метод | 5.0 | - |
| 9545 | 487986.20 | 1306350.05 | Картометрический метод | 5.0 | - |
| 9546 | 487986.40 | 1306349.09 | Картометрический метод | 5.0 | - |
| 9547 | 487988.18 | 1306314.20 | Картометрический метод | 5.0 | - |
| 9548 | 487985.27 | 1306299.83 | Картометрический метод | 5.0 | - |
| 9549 | 487979.69 | 1306273.14 | Картометрический метод | 5.0 | - |

2. Сведения о характерных точках границ объекта

| Обозначение характерных точек границ | Координаты, м | | Метод определения координат характерной точки | Средняя квадратическая погрешность положения характерной точки (Mt), м | Описание обозначения точки на местности (при наличии) |
|---|---|---|---|---|---|
| | X | Y | | | |
| 1 | 2 | 3 | 4 | 5 | 6 |
| 9550 | 487962.87 | 1306234.71 | Картометрический метод | 5.0 | - |
| 9551 | 487998.03 | 1306223.10 | Картометрический метод | 5.0 | - |
| 9552 | 488023.44 | 1306218.06 | Картометрический метод | 5.0 | - |
| 9553 | 488049.26 | 1306213.46 | Картометрический метод | 5.0 | - |
| 9554 | 488078.43 | 1306208.86 | Картометрический метод | 5.0 | - |
| 9555 | 488110.93 | 1306204.50 | Картометрический метод | 5.0 | - |
| 9556 | 488108.91 | 1306247.84 | Картометрический метод | 5.0 | - |
| 9538 | 488113.42 | 1306257.03 | Картометрический метод | 5.0 | - |
| 9557 | 487974.60 | 1306345.72 | Картометрический метод | 5.0 | - |
| 9558 | 487946.09 | 1306330.69 | Картометрический метод | 5.0 | - |
| 9559 | 487912.53 | 1306329.66 | Картометрический метод | 5.0 | - |
| 9560 | 487883.48 | 1306334.66 | Картометрический метод | 5.0 | - |
| 9561 | 487835.65 | 1306327.75 | Картометрический метод | 5.0 | - |
| 9562 | 487817.22 | 1306337.66 | Картометрический метод | 5.0 | - |
| 9563 | 487788.49 | 1306353.12 | Картометрический метод | 5.0 | - |
| 9564 | 487767.97 | 1306360.90 | Картометрический метод | 5.0 | - |
| 9565 | 487752.22 | 1306317.67 | Картометрический метод | 5.0 | - |
| 9566 | 487788.91 | 1306301.61 | Картометрический метод | 5.0 | - |
| 9567 | 487789.80 | 1306297.47 | Картометрический метод | 5.0 | - |
| 9568 | 487791.39 | 1306290.10 | Картометрический метод | 5.0 | - |
| 9569 | 487793.72 | 1306289.91 | Картометрический метод | 5.0 | - |
| 9570 | 487816.14 | 1306286.01 | Картометрический метод | 5.0 | - |
| 9571 | 487817.81 | 1306285.25 | Картометрический метод | 5.0 | - |
| 9572 | 487820.79 | 1306281.92 | Картометрический метод | 5.0 | - |
| 9573 | 487829.19 | 1306271.13 | Картометрический метод | 5.0 | - |

2. Сведения о характерных точках границ объекта

| Обозначение характерных точек границ | Координаты, м | | Метод определения координат характерной точки | Средняя квадратическая погрешность положения характерной точки (Mt), м | Описание обозначения точки на местности (при наличии) |
|---|---|---|---|---|---|
| | X | Y | | | |
| 1 | 2 | 3 | 4 | 5 | 6 |
| 9574 | 487861.49 | 1306266.12 | Картометрический метод | 5.0 | - |
| 9575 | 487862.46 | 1306269.56 | Картометрический метод | 5.0 | - |
| 9576 | 487868.34 | 1306268.70 | Картометрический метод | 5.0 | - |
| 9577 | 487888.44 | 1306265.75 | Картометрический метод | 5.0 | - |
| 9578 | 487901.09 | 1306263.64 | Картометрический метод | 5.0 | - |
| 9579 | 487911.51 | 1306261.00 | Картометрический метод | 5.0 | - |
| 9580 | 487919.69 | 1306258.35 | Картометрический метод | 5.0 | - |
| 9581 | 487925.23 | 1306256.78 | Картометрический метод | 5.0 | - |
| 9582 | 487943.06 | 1306244.31 | Картометрический метод | 5.0 | - |
| 9583 | 487952.04 | 1306239.77 | Картометрический метод | 5.0 | - |
| 9584 | 487968.47 | 1306277.34 | Картометрический метод | 5.0 | - |
| 9585 | 487976.14 | 1306315.47 | Картометрический метод | 5.0 | - |
| 9557 | 487974.60 | 1306345.72 | Картометрический метод | 5.0 | - |
| 9586 | 487875.76 | 1306255.72 | Картометрический метод | 5.0 | - |
| 9587 | 487875.94 | 1306257.73 | Картометрический метод | 5.0 | - |
| 9588 | 487865.22 | 1306259.46 | Картометрический метод | 5.0 | - |
| 9589 | 487861.87 | 1306260.01 | Картометрический метод | 5.0 | - |
| 9590 | 487825.70 | 1306266.00 | Картометрический метод | 5.0 | - |
| 9591 | 487809.53 | 1306274.70 | Картометрический метод | 5.0 | - |
| 9592 | 487796.11 | 1306277.01 | Картометрический метод | 5.0 | - |
| 9593 | 487800.33 | 1306268.35 | Картометрический метод | 5.0 | - |
| 9594 | 487804.72 | 1306265.94 | Картометрический метод | 5.0 | - |
| 9595 | 487812.59 | 1306261.62 | Картометрический метод | 5.0 | - |
| 9596 | 487812.28 | 1306223.14 | Картометрический метод | 5.0 | - |
| 9597 | 487851.95 | 1306213.30 | Картометрический метод | 5.0 | - |

2. Сведения о характерных точках границ объекта

| Обозначение характерных точек границ | Координаты, м | | Метод определения координат характерной точки | Средняя квадратическая погрешность положения характерной точки (Mt), м | Описание обозначения точки на местности (при наличии) |
|---|---|---|---|---|---|
| | X | Y | | | |
| 1 | 2 | 3 | 4 | 5 | 6 |
| 9598 | 487853.15 | 1306215.97 | Картометрический метод | 5.0 | - |
| 9599 | 487866.32 | 1306242.00 | Картометрический метод | 5.0 | - |
| 9600 | 487867.03 | 1306243.10 | Картометрический метод | 5.0 | - |
| 9586 | 487875.76 | 1306255.72 | Картометрический метод | 5.0 | - |
| 9601 | 488079.69 | 1306196.45 | Картометрический метод | 5.0 | - |
| 9602 | 488058.60 | 1306201.02 | Картометрический метод | 5.0 | - |
| 9603 | 488033.87 | 1306204.67 | Картометрический метод | 5.0 | - |
| 9604 | 488016.35 | 1306207.24 | Картометрический метод | 5.0 | - |
| 9605 | 487994.61 | 1306211.64 | Картометрический метод | 5.0 | - |
| 9606 | 487973.33 | 1306218.66 | Картометрический метод | 5.0 | - |
| 9607 | 487963.11 | 1306222.03 | Картометрический метод | 5.0 | - |
| 9608 | 487943.32 | 1306225.81 | Картометрический метод | 5.0 | - |
| 9609 | 487926.96 | 1306237.26 | Картометрический метод | 5.0 | - |
| 9610 | 487910.70 | 1306248.63 | Картометрический метод | 5.0 | - |
| 9611 | 487881.42 | 1306207.44 | Картометрический метод | 5.0 | - |
| 9612 | 487897.85 | 1306196.31 | Картометрический метод | 5.0 | - |
| 9613 | 487914.39 | 1306185.11 | Картометрический метод | 5.0 | - |
| 9614 | 487931.02 | 1306173.84 | Картометрический метод | 5.0 | - |
| 9615 | 487947.76 | 1306162.50 | Картометрический метод | 5.0 | - |
| 9616 | 487964.97 | 1306150.84 | Картометрический метод | 5.0 | - |
| 9617 | 487954.07 | 1306139.89 | Картометрический метод | 5.0 | - |
| 9618 | 487979.61 | 1306114.30 | Картометрический метод | 5.0 | - |
| 9619 | 488073.78 | 1306132.04 | Картометрический метод | 5.0 | - |
| 9620 | 488076.98 | 1306149.06 | Картометрический метод | 5.0 | - |
| 9621 | 488078.92 | 1306167.80 | Картометрический метод | 5.0 | - |

2. Сведения о характерных точках границ объекта

| Обозначение характерных точек границ | Координаты, м | | Метод определения координат характерной точки | Средняя квадратическая погрешность положения характерной точки (Mt), м | Описание обозначения точки на местности (при наличии) |
|---|---|---|---|---|---|
| | X | Y | | | |
| 1 | 2 | 3 | 4 | 5 | 6 |
| 9601 | 488079.69 | 1306196.45 | Картометрический метод | 5.0 | - |
| 9622 | 487548.96 | 1305994.02 | Картометрический метод | 5.0 | - |
| 9623 | 487557.98 | 1306016.67 | Картометрический метод | 5.0 | - |
| 9624 | 487561.62 | 1306040.17 | Картометрический метод | 5.0 | - |
| 9625 | 487561.62 | 1306040.19 | Картометрический метод | 5.0 | - |
| 9626 | 487528.91 | 1306064.15 | Картометрический метод | 5.0 | - |
| 9627 | 487482.16 | 1306112.07 | Картометрический метод | 5.0 | - |
| 9628 | 487444.28 | 1306125.28 | Картометрический метод | 5.0 | - |
| 9629 | 487329.80 | 1306001.11 | Картометрический метод | 5.0 | - |
| 9630 | 487391.26 | 1305900.26 | Картометрический метод | 5.0 | - |
| 9631 | 487415.05 | 1305894.90 | Картометрический метод | 5.0 | - |
| 9632 | 487415.10 | 1305895.08 | Картометрический метод | 5.0 | - |
| 9633 | 487422.75 | 1305924.79 | Картометрический метод | 5.0 | - |
| 9634 | 487440.83 | 1305994.96 | Картометрический метод | 5.0 | - |
| 9635 | 487443.53 | 1306003.37 | Картометрический метод | 5.0 | - |
| 9636 | 487446.82 | 1306010.72 | Картометрический метод | 5.0 | - |
| 9637 | 487451.31 | 1306018.35 | Картометрический метод | 5.0 | - |
| 9638 | 487456.66 | 1306025.40 | Картометрический метод | 5.0 | - |
| 9639 | 487462.79 | 1306031.78 | Картометрический метод | 5.0 | - |
| 9640 | 487469.95 | 1306037.65 | Картометрический метод | 5.0 | - |
| 9641 | 487477.76 | 1306042.61 | Картометрический метод | 5.0 | - |
| 9642 | 487483.52 | 1306045.49 | Картометрический метод | 5.0 | - |
| 9643 | 487491.77 | 1306048.61 | Картометрический метод | 5.0 | - |
| 9644 | 487495.41 | 1306037.22 | Картометрический метод | 5.0 | - |
| 9645 | 487487.17 | 1306034.00 | Картометрический метод | 5.0 | - |

2. Сведения о характерных точках границ объекта

| Обозначение характерных точек границ | Координаты, м | | Метод определения координат характерной точки | Средняя квадратическая погрешность положения характерной точки (Mt), м | Описание обозначения точки на местности (при наличии) |
|---|---|---|---|---|---|
| | X | Y | | | |
| 1 | 2 | 3 | 4 | 5 | 6 |
| 9646 | 487480.61 | 1306030.43 | Картометрический метод | 5.0 | - |
| 9647 | 487473.99 | 1306025.69 | Картометрический метод | 5.0 | - |
| 9648 | 487468.49 | 1306020.65 | Картометрический метод | 5.0 | - |
| 9649 | 487463.62 | 1306015.00 | Картометрический метод | 5.0 | - |
| 9650 | 487459.08 | 1306008.23 | Картометрический метод | 5.0 | - |
| 9651 | 487455.45 | 1306000.96 | Картометрический метод | 5.0 | - |
| 9652 | 487452.40 | 1305991.96 | Картометрический метод | 5.0 | - |
| 9653 | 487426.72 | 1305892.28 | Картометрический метод | 5.0 | - |
| 9654 | 487448.04 | 1305887.48 | Картометрический метод | 5.0 | - |
| 9655 | 487457.33 | 1305885.39 | Картометрический метод | 5.0 | - |
| 9656 | 487510.00 | 1305953.90 | Картометрический метод | 5.0 | - |
| 9657 | 487521.03 | 1305967.44 | Картометрический метод | 5.0 | - |
| 9658 | 487544.41 | 1305997.57 | Картометрический метод | 5.0 | - |
| 9622 | 487548.96 | 1305994.02 | Картометрический метод | 5.0 | - |
| 9659 | 487785.82 | 1305990.70 | Картометрический метод | 5.0 | - |
| 9660 | 487758.69 | 1306012.71 | Картометрический метод | 5.0 | - |
| 9661 | 487747.23 | 1306021.99 | Картометрический метод | 5.0 | - |
| 9662 | 487742.84 | 1306016.67 | Картометрический метод | 5.0 | - |
| 9663 | 487720.06 | 1306018.51 | Картометрический метод | 5.0 | - |
| 9664 | 487700.42 | 1306024.06 | Картометрический метод | 5.0 | - |
| 9665 | 487698.06 | 1306025.63 | Картометрический метод | 5.0 | - |
| 9666 | 487696.23 | 1306022.94 | Картометрический метод | 5.0 | - |
| 9667 | 487687.71 | 1306021.32 | Картометрический метод | 5.0 | - |
| 9668 | 487676.47 | 1306005.86 | Картометрический метод | 5.0 | - |
| 9669 | 487670.83 | 1305984.76 | Картометрический метод | 5.0 | - |

2. Сведения о характерных точках границ объекта

| Обозначение характерных точек границ | Координаты, м | | Метод определения координат характерной точки | Средняя квадратическая погрешность положения характерной точки (Mt), м | Описание обозначения точки на местности (при наличии) |
|---|---|---|---|---|---|
| | X | Y | | | |
| 1 | 2 | 3 | 4 | 5 | 6 |
| 9670 | 487689.12 | 1305962.25 | Картометрический метод | 5.0 | - |
| 9671 | 487728.50 | 1305955.21 | Картометрический метод | 5.0 | - |
| 9672 | 487734.12 | 1305945.37 | Картометрический метод | 5.0 | - |
| 9673 | 487743.97 | 1305942.56 | Картометрический метод | 5.0 | - |
| 9674 | 487751.01 | 1305946.78 | Картометрический метод | 5.0 | - |
| 9675 | 487766.97 | 1305953.58 | Картометрический метод | 5.0 | - |
| 9659 | 487785.82 | 1305990.70 | Картометрический метод | 5.0 | - |
| 9676 | 488505.67 | 1305476.11 | Картометрический метод | 5.0 | - |
| 9677 | 488493.55 | 1305495.08 | Картометрический метод | 5.0 | - |
| 9678 | 488482.40 | 1305527.73 | Картометрический метод | 5.0 | - |
| 9679 | 488480.71 | 1305545.49 | Картометрический метод | 5.0 | - |
| 9680 | 488453.53 | 1305556.99 | Картометрический метод | 5.0 | - |
| 9681 | 488427.55 | 1305568.03 | Картометрический метод | 5.0 | - |
| 9682 | 488415.52 | 1305539.86 | Картометрический метод | 5.0 | - |
| 9683 | 488407.25 | 1305520.49 | Картометрический метод | 5.0 | - |
| 9684 | 488406.40 | 1305500.15 | Картометрический метод | 5.0 | - |
| 9685 | 488426.19 | 1305487.12 | Картометрический метод | 5.0 | - |
| 9686 | 488438.70 | 1305478.88 | Картометрический метод | 5.0 | - |
| 9687 | 488471.27 | 1305457.43 | Картометрический метод | 5.0 | - |
| 9688 | 488479.00 | 1305454.15 | Картометрический метод | 5.0 | - |
| 9676 | 488505.67 | 1305476.11 | Картометрический метод | 5.0 | - |
| 9689 | 488570.95 | 1305522.05 | Картометрический метод | 5.0 | - |
| 9690 | 488561.11 | 1305537.51 | Картометрический метод | 5.0 | - |
| 9691 | 488529.90 | 1305539.62 | Картометрический метод | 5.0 | - |
| 9692 | 488530.17 | 1305543.77 | Картометрический метод | 5.0 | - |

2. Сведения о характерных точках границ объекта

| Обозначение характерных точек границ | Координаты, м | | Метод определения координат характерной точки | Средняя квадратическая погрешность положения характерной точки (Mt), м | Описание обозначения точки на местности (при наличии) |
|---|---|---|---|---|---|
| | X | Y | | | |
| 1 | 2 | 3 | 4 | 5 | 6 |
| 9693 | 488501.43 | 1305546.99 | Картометрический метод | 5.0 | - |
| 9694 | 488493.25 | 1305546.40 | Картометрический метод | 5.0 | - |
| 9695 | 488497.92 | 1305525.50 | Картометрический метод | 5.0 | - |
| 9696 | 488504.48 | 1305505.73 | Картометрический метод | 5.0 | - |
| 9697 | 488515.77 | 1305482.55 | Картометрический метод | 5.0 | - |
| 9698 | 488510.10 | 1305479.02 | Картометрический метод | 5.0 | - |
| 9699 | 488536.08 | 1305454.92 | Картометрический метод | 5.0 | - |
| 9700 | 488554.07 | 1305481.25 | Картометрический метод | 5.0 | - |
| 9701 | 488565.33 | 1305492.50 | Картометрический метод | 5.0 | - |
| 9702 | 488569.54 | 1305509.38 | Картометрический метод | 5.0 | - |
| 9689 | 488570.95 | 1305522.05 | Картометрический метод | 5.0 | - |
| 9703 | 488876.15 | 1305183.09 | Картометрический метод | 5.0 | - |
| 9704 | 488884.59 | 1305214.03 | Картометрический метод | 5.0 | - |
| 9705 | 488893.03 | 1305230.89 | Картометрический метод | 5.0 | - |
| 9706 | 488900.06 | 1305244.97 | Картометрический метод | 5.0 | - |
| 9707 | 488923.56 | 1305273.76 | Картометрический метод | 5.0 | - |
| 9708 | 488928.42 | 1305281.81 | Картометрический метод | 5.0 | - |
| 9709 | 488937.89 | 1305285.15 | Картометрический метод | 5.0 | - |
| 9710 | 488950.67 | 1305276.83 | Картометрический метод | 5.0 | - |
| 9711 | 488950.52 | 1305275.17 | Картометрический метод | 5.0 | - |
| 9712 | 488951.19 | 1305274.74 | Картометрический метод | 5.0 | - |
| 9713 | 488949.68 | 1305257.35 | Картометрический метод | 5.0 | - |
| 9714 | 488947.33 | 1305245.81 | Картометрический метод | 5.0 | - |
| 9715 | 488952.82 | 1305235.35 | Картометрический метод | 5.0 | - |
| 9716 | 488953.33 | 1305235.26 | Картометрический метод | 5.0 | - |

2. Сведения о характерных точках границ объекта

| Обозначение характерных точек границ | Координаты, м | | Метод определения координат характерной точки | Средняя квадратическая погрешность положения характерной точки (Mt), м | Описание обозначения точки на местности (при наличии) |
|---|---|---|---|---|---|
| | X | Y | | | |
| 1 | 2 | 3 | 4 | 5 | 6 |
| 9717 | 489031.83 | 1305219.88 | Картометрический метод | 5.0 | - |
| 9718 | 489078.28 | 1305212.13 | Картометрический метод | 5.0 | - |
| 9719 | 489083.55 | 1305237.36 | Картометрический метод | 5.0 | - |
| 9720 | 489036.81 | 1305248.50 | Картометрический метод | 5.0 | - |
| 9721 | 489026.13 | 1305250.67 | Картометрический метод | 5.0 | - |
| 9722 | 489015.38 | 1305253.25 | Картометрический метод | 5.0 | - |
| 9723 | 489004.72 | 1305256.19 | Картометрический метод | 5.0 | - |
| 9724 | 488994.17 | 1305259.50 | Картометрический метод | 5.0 | - |
| 9725 | 488985.24 | 1305262.61 | Картометрический метод | 5.0 | - |
| 9726 | 488977.55 | 1305265.81 | Картометрический метод | 5.0 | - |
| 9727 | 488970.13 | 1305269.20 | Картометрический метод | 5.0 | - |
| 9728 | 488962.60 | 1305272.96 | Картометрический метод | 5.0 | - |
| 9729 | 488954.84 | 1305277.85 | Картометрический метод | 5.0 | - |
| 9730 | 488940.48 | 1305285.70 | Картометрический метод | 5.0 | - |
| 9731 | 488932.78 | 1305289.32 | Картометрический метод | 5.0 | - |
| 9732 | 488824.54 | 1305324.48 | Картометрический метод | 5.0 | - |
| 9733 | 488806.62 | 1305329.08 | Картометрический метод | 5.0 | - |
| 9734 | 488743.96 | 1305329.46 | Картометрический метод | 5.0 | - |
| 9735 | 488710.81 | 1305342.54 | Картометрический метод | 5.0 | - |
| 9736 | 488674.80 | 1305354.00 | Картометрический метод | 5.0 | - |
| 9737 | 488633.95 | 1305366.69 | Картометрический метод | 5.0 | - |
| 9738 | 488614.56 | 1305325.13 | Картометрический метод | 5.0 | - |
| 9739 | 488596.27 | 1305285.75 | Картометрический метод | 5.0 | - |
| 9740 | 488632.84 | 1305257.62 | Картометрический метод | 5.0 | - |
| 9741 | 488635.66 | 1305268.88 | Картометрический метод | 5.0 | - |

2. Сведения о характерных точках границ объекта

| Обозначение характерных точек границ | Координаты, м | | Метод определения координат характерной точки | Средняя квадратическая погрешность положения характерной точки (Mt), м | Описание обозначения точки на местности (при наличии) |
|---|---|---|---|---|---|
| | X | Y | | | |
| 1 | 2 | 3 | 4 | 5 | 6 |
| 9742 | 488644.09 | 1305282.95 | Картометрический метод | 5.0 | - |
| 9743 | 488651.13 | 1305297.01 | Картометрический метод | 5.0 | - |
| 9744 | 488659.56 | 1305311.07 | Картометрический метод | 5.0 | - |
| 9745 | 488665.18 | 1305323.73 | Картометрический метод | 5.0 | - |
| 9746 | 488677.83 | 1305334.98 | Картометрический метод | 5.0 | - |
| 9747 | 488691.91 | 1305332.18 | Картометрический метод | 5.0 | - |
| 9748 | 488705.97 | 1305332.17 | Картометрический метод | 5.0 | - |
| 9749 | 488720.04 | 1305325.13 | Картометрический метод | 5.0 | - |
| 9750 | 488735.51 | 1305320.92 | Картометрический метод | 5.0 | - |
| 9751 | 488755.20 | 1305313.88 | Картометрический метод | 5.0 | - |
| 9752 | 488769.26 | 1305312.47 | Картометрический метод | 5.0 | - |
| 9753 | 488787.53 | 1305309.66 | Картометрический метод | 5.0 | - |
| 9754 | 488805.83 | 1305302.63 | Картометрический метод | 5.0 | - |
| 9755 | 488831.14 | 1305287.15 | Картометрический метод | 5.0 | - |
| 9756 | 488848.02 | 1305273.10 | Картометрический метод | 5.0 | - |
| 9757 | 488852.24 | 1305237.95 | Картометрический метод | 5.0 | - |
| 9758 | 488839.59 | 1305208.40 | Картометрический метод | 5.0 | - |
| 9759 | 488876.13 | 1305183.10 | Картометрический метод | 5.0 | - |
| 9703 | 488876.15 | 1305183.09 | Картометрический метод | 5.0 | - |
| 9760 | 489143.28 | 1305216.00 | Картометрический метод | 5.0 | - |
| 9761 | 489105.68 | 1305229.62 | Картометрический метод | 5.0 | - |
| 9762 | 489115.09 | 1305277.34 | Картометрический метод | 5.0 | - |
| 9763 | 489148.52 | 1305276.14 | Картометрический метод | 5.0 | - |
| 9764 | 489148.81 | 1305278.77 | Картометрический метод | 5.0 | - |
| 9765 | 489105.85 | 1305285.38 | Картометрический метод | 5.0 | - |

2. Сведения о характерных точках границ объекта

| Обозначение характерных точек границ | Координаты, м | | Метод определения координат характерной точки | Средняя квадратическая погрешность положения характерной точки (Mt), м | Описание обозначения точки на местности (при наличии) |
|---|---|---|---|---|---|
| | X | Y | | | |
| 1 | 2 | 3 | 4 | 5 | 6 |
| 9766 | 489090.12 | 1305210.15 | Картометрический метод | 5.0 | - |
| 9767 | 489091.52 | 1305209.92 | Картометрический метод | 5.0 | - |
| 9768 | 489081.49 | 1305176.05 | Картометрический метод | 5.0 | - |
| 9769 | 489081.48 | 1305149.33 | Картометрический метод | 5.0 | - |
| 9770 | 489087.12 | 1305140.88 | Картометрический метод | 5.0 | - |
| 9771 | 489106.81 | 1305139.48 | Картометрический метод | 5.0 | - |
| 9772 | 489127.90 | 1305150.73 | Картометрический метод | 5.0 | - |
| 9773 | 489137.75 | 1305180.28 | Картометрический метод | 5.0 | - |
| 9760 | 489143.28 | 1305216.00 | Картометрический метод | 5.0 | - |
| 9774 | 489101.41 | 1305316.98 | Картометрический метод | 5.0 | - |
| 9775 | 489103.22 | 1305347.69 | Картометрический метод | 5.0 | - |
| 9776 | 489078.11 | 1305347.22 | Картометрический метод | 5.0 | - |
| 9777 | 489063.07 | 1305336.81 | Картометрический метод | 5.0 | - |
| 9778 | 489055.11 | 1305326.75 | Картометрический метод | 5.0 | - |
| 9779 | 489048.01 | 1305322.66 | Картометрический метод | 5.0 | - |
| 9780 | 489036.27 | 1305325.12 | Картометрический метод | 5.0 | - |
| 9781 | 489034.02 | 1305322.29 | Картометрический метод | 5.0 | - |
| 9782 | 489026.92 | 1305318.20 | Картометрический метод | 5.0 | - |
| 9783 | 488995.65 | 1305324.75 | Картометрический метод | 5.0 | - |
| 9784 | 488969.84 | 1305331.95 | Картометрический метод | 5.0 | - |
| 9785 | 488916.94 | 1305344.82 | Картометрический метод | 5.0 | - |
| 9786 | 488898.65 | 1305354.67 | Картометрический метод | 5.0 | - |
| 9787 | 488883.17 | 1305357.48 | Картометрический метод | 5.0 | - |
| 9788 | 488870.52 | 1305353.26 | Картометрический метод | 5.0 | - |
| 9789 | 488849.43 | 1305353.26 | Картометрический метод | 5.0 | - |

2. Сведения о характерных точках границ объекта

| Обозначение характерных точек границ | Координаты, м | | Метод определения координат характерной точки | Средняя квадратическая погрешность положения характерной точки (Mt), м | Описание обозначения точки на местности (при наличии) |
|---|---|---|---|---|---|
| | X | Y | | | |
| 1 | 2 | 3 | 4 | 5 | 6 |
| 9790 | 488836.77 | 1305354.67 | Картометрический метод | 5.0 | - |
| 9791 | 488815.67 | 1305365.92 | Картометрический метод | 5.0 | - |
| 9792 | 488795.98 | 1305374.35 | Картометрический метод | 5.0 | - |
| 9793 | 488773.48 | 1305381.39 | Картометрический метод | 5.0 | - |
| 9794 | 488736.91 | 1305399.67 | Картометрический метод | 5.0 | - |
| 9795 | 488694.71 | 1305415.15 | Картометрический метод | 5.0 | - |
| 9796 | 488672.22 | 1305427.81 | Картометрический метод | 5.0 | - |
| 9797 | 488651.13 | 1305430.63 | Картометрический метод | 5.0 | - |
| 9798 | 488646.89 | 1305412.33 | Картометрический метод | 5.0 | - |
| 9799 | 488637.29 | 1305378.17 | Картометрический метод | 5.0 | - |
| 9800 | 488678.40 | 1305365.45 | Картометрический метод | 5.0 | - |
| 9801 | 488714.88 | 1305353.83 | Картометрический метод | 5.0 | - |
| 9802 | 488746.27 | 1305341.35 | Картометрический метод | 5.0 | - |
| 9803 | 488808.43 | 1305340.99 | Картометрический метод | 5.0 | - |
| 9804 | 488830.46 | 1305335.17 | Картометрический метод | 5.0 | - |
| 9805 | 488895.55 | 1305313.85 | Картометрический метод | 5.0 | - |
| 9806 | 488936.98 | 1305300.57 | Картометрический метод | 5.0 | - |
| 9807 | 488952.91 | 1305292.76 | Картометрический метод | 5.0 | - |
| 9808 | 488968.63 | 1305283.35 | Картометрический метод | 5.0 | - |
| 9809 | 488982.34 | 1305276.81 | Картометрический метод | 5.0 | - |
| 9810 | 488996.52 | 1305271.37 | Картометрический метод | 5.0 | - |
| 9811 | 489005.93 | 1305268.36 | Картометрический метод | 5.0 | - |
| 9812 | 489019.85 | 1305264.49 | Картометрический метод | 5.0 | - |
| 9813 | 489031.70 | 1305261.75 | Картометрический метод | 5.0 | - |
| 9814 | 489039.45 | 1305260.21 | Картометрический метод | 5.0 | - |

2. Сведения о характерных точках границ объекта

| Обозначение характерных точек границ | Координаты, м | | Метод определения координат характерной точки | Средняя квадратическая погрешность положения характерной точки (Mt), м | Описание обозначения точки на местности (при наличии) |
|---|---|---|---|---|---|
| | X | Y | | | |
| 1 | 2 | 3 | 4 | 5 | 6 |
| 9815 | 489086.01 | 1305249.11 | Картометрический метод | 5.0 | - |
| 9816 | 489094.05 | 1305287.52 | Картометрический метод | 5.0 | - |
| 9774 | 489101.41 | 1305316.98 | Картометрический метод | 5.0 | - |
| 9817 | 487089.82 | 1308434.71 | Картометрический метод | 5.0 | - |
| 9818 | 487091.06 | 1308458.25 | Картометрический метод | 5.0 | - |
| 9819 | 487103.22 | 1308472.01 | Картометрический метод | 5.0 | - |
| 9820 | 487105.10 | 1308474.14 | Картометрический метод | 5.0 | - |
| 9821 | 487086.07 | 1308496.05 | Картометрический метод | 5.0 | - |
| 9822 | 487055.68 | 1308478.35 | Картометрический метод | 5.0 | - |
| 9823 | 487042.65 | 1308480.09 | Картометрический метод | 5.0 | - |
| 9824 | 487041.97 | 1308481.08 | Картометрический метод | 5.0 | - |
| 9825 | 487016.23 | 1308466.29 | Картометрический метод | 5.0 | - |
| 9826 | 487030.16 | 1308440.16 | Картометрический метод | 5.0 | - |
| 9817 | 487089.82 | 1308434.71 | Картометрический метод | 5.0 | - |
| 9827 | 487143.79 | 1308067.91 | Картометрический метод | 5.0 | - |
| 9828 | 487138.47 | 1308097.08 | Картометрический метод | 5.0 | - |
| 9829 | 487133.23 | 1308125.84 | Картометрический метод | 5.0 | - |
| 9830 | 487132.11 | 1308131.96 | Картометрический метод | 5.0 | - |
| 9831 | 487128.44 | 1308154.39 | Картометрический метод | 5.0 | - |
| 9832 | 487123.77 | 1308182.92 | Картометрический метод | 5.0 | - |
| 9833 | 487122.91 | 1308188.20 | Картометрический метод | 5.0 | - |
| 9834 | 487119.64 | 1308211.67 | Картометрический метод | 5.0 | - |
| 9835 | 487115.57 | 1308240.90 | Картометрический метод | 5.0 | - |
| 9836 | 487113.44 | 1308256.16 | Картометрический метод | 5.0 | - |
| 9837 | 487113.54 | 1308273.65 | Картометрический метод | 5.0 | - |

2. Сведения о характерных точках границ объекта

| Обозначение характерных точек границ | Координаты, м | | Метод определения координат характерной точки | Средняя квадратическая погрешность положения характерной точки (Mt), м | Описание обозначения точки на местности (при наличии) |
|---|---|---|---|---|---|
| | X | Y | | | |
| 1 | 2 | 3 | 4 | 5 | 6 |
| 9838 | 487113.63 | 1308288.40 | Картометрический метод | 5.0 | - |
| 9839 | 487102.26 | 1308301.15 | Картометрический метод | 5.0 | - |
| 9840 | 487083.74 | 1308297.83 | Картометрический метод | 5.0 | - |
| 9841 | 487078.94 | 1308287.00 | Картометрический метод | 5.0 | - |
| 9842 | 487036.56 | 1308293.78 | Картометрический метод | 5.0 | - |
| 9843 | 487032.94 | 1308291.32 | Картометрический метод | 5.0 | - |
| 9844 | 487046.06 | 1308289.12 | Картометрический метод | 5.0 | - |
| 9845 | 487049.49 | 1308271.45 | Картометрический метод | 5.0 | - |
| 9846 | 487051.06 | 1308260.31 | Картометрический метод | 5.0 | - |
| 9847 | 487060.43 | 1308259.43 | Картометрический метод | 5.0 | - |
| 9848 | 487085.91 | 1308236.46 | Картометрический метод | 5.0 | - |
| 9849 | 487079.10 | 1308184.59 | Картометрический метод | 5.0 | - |
| 9850 | 487093.69 | 1308130.83 | Картометрический метод | 5.0 | - |
| 9851 | 487093.98 | 1308125.53 | Картометрический метод | 5.0 | - |
| 9852 | 487126.02 | 1308132.60 | Картометрический метод | 5.0 | - |
| 9853 | 487137.01 | 1308082.89 | Картометрический метод | 5.0 | - |
| 9854 | 487119.68 | 1308079.06 | Картометрический метод | 5.0 | - |
| 9855 | 487123.53 | 1308072.93 | Картометрический метод | 5.0 | - |
| 9856 | 487134.40 | 1308070.15 | Картометрический метод | 5.0 | - |
| 9857 | 487145.47 | 1308058.58 | Картометрический метод | 5.0 | - |
| 9858 | 487145.49 | 1308058.57 | Картометрический метод | 5.0 | - |
| 9827 | 487143.79 | 1308067.91 | Картометрический метод | 5.0 | - |
| 9859 | 487280.81 | 1307831.25 | Картометрический метод | 5.0 | - |
| 9860 | 487280.52 | 1307831.70 | Картометрический метод | 5.0 | - |
| 9861 | 487265.16 | 1307855.77 | Картометрический метод | 5.0 | - |

2. Сведения о характерных точках границ объекта

| Обозначение характерных точек границ | Координаты, м | | Метод определения координат характерной точки | Средняя квадратическая погрешность положения характерной точки (Mt), м | Описание обозначения точки на местности (при наличии) |
|---|---|---|---|---|---|
| | X | Y | | | |
| 1 | 2 | 3 | 4 | 5 | 6 |
| 9862 | 487250.05 | 1307879.46 | Картометрический метод | 5.0 | - |
| 9863 | 487246.41 | 1307885.16 | Картометрический метод | 5.0 | - |
| 9864 | 487243.12 | 1307885.25 | Картометрический метод | 5.0 | - |
| 9865 | 487245.37 | 1307882.22 | Картометрический метод | 5.0 | - |
| 9866 | 487244.59 | 1307856.85 | Картометрический метод | 5.0 | - |
| 9867 | 487219.43 | 1307857.88 | Картометрический метод | 5.0 | - |
| 9868 | 487220.15 | 1307885.88 | Картометрический метод | 5.0 | - |
| 9869 | 487183.39 | 1307886.90 | Картометрический метод | 5.0 | - |
| 9870 | 487181.52 | 1307867.42 | Картометрический метод | 5.0 | - |
| 9871 | 487180.77 | 1307856.86 | Картометрический метод | 5.0 | - |
| 9872 | 487185.60 | 1307855.54 | Картометрический метод | 5.0 | - |
| 9873 | 487201.16 | 1307851.43 | Картометрический метод | 5.0 | - |
| 9874 | 487201.00 | 1307846.24 | Картометрический метод | 5.0 | - |
| 9875 | 487200.32 | 1307824.55 | Картометрический метод | 5.0 | - |
| 9876 | 487230.93 | 1307827.10 | Картометрический метод | 5.0 | - |
| 9859 | 487280.81 | 1307831.25 | Картометрический метод | 5.0 | - |
| 9877 | 487264.56 | 1307844.03 | Картометрический метод | 5.0 | - |
| 9878 | 487264.76 | 1307854.02 | Картометрический метод | 5.0 | - |
| 9879 | 487239.77 | 1307854.80 | Картометрический метод | 5.0 | - |
| 9880 | 487239.63 | 1307850.72 | Картометрический метод | 5.0 | - |
| 9881 | 487214.65 | 1307851.69 | Картометрический метод | 5.0 | - |
| 9882 | 487214.55 | 1307845.71 | Картометрический метод | 5.0 | - |
| 9883 | 487230.93 | 1307845.07 | Картометрический метод | 5.0 | - |
| 9877 | 487264.56 | 1307844.03 | Картометрический метод | 5.0 | - |
| 9884 | 486830.98 | 1308291.49 | Картометрический метод | 5.0 | - |

2. Сведения о характерных точках границ объекта

| Обозначение характерных точек границ | Координаты, м | | Метод определения координат характерной точки | Средняя квадратическая погрешность положения характерной точки (Mt), м | Описание обозначения точки на местности (при наличии) |
|---|---|---|---|---|---|
| | X | Y | | | |
| 1 | 2 | 3 | 4 | 5 | 6 |
| 9885 | 486869.94 | 1308294.83 | Картометрический метод | 5.0 | - |
| 9886 | 486899.01 | 1308294.76 | Картометрический метод | 5.0 | - |
| 9887 | 486895.75 | 1308301.04 | Картометрический метод | 5.0 | - |
| 9888 | 486908.18 | 1308309.57 | Картометрический метод | 5.0 | - |
| 9889 | 486925.53 | 1308318.91 | Картометрический метод | 5.0 | - |
| 9890 | 486932.35 | 1308307.12 | Картометрический метод | 5.0 | - |
| 9891 | 486932.69 | 1308304.26 | Картометрический метод | 5.0 | - |
| 9892 | 486936.51 | 1308306.23 | Картометрический метод | 5.0 | - |
| 9893 | 486947.81 | 1308314.13 | Картометрический метод | 5.0 | - |
| 9894 | 486947.19 | 1308326.51 | Картометрический метод | 5.0 | - |
| 9895 | 486942.77 | 1308333.88 | Картометрический метод | 5.0 | - |
| 9896 | 486925.82 | 1308364.05 | Картометрический метод | 5.0 | - |
| 9897 | 486909.65 | 1308392.83 | Картометрический метод | 5.0 | - |
| 9898 | 486906.75 | 1308398.00 | Картометрический метод | 5.0 | - |
| 9899 | 486893.35 | 1308392.31 | Картометрический метод | 5.0 | - |
| 9900 | 486891.75 | 1308395.46 | Картометрический метод | 5.0 | - |
| 9901 | 486851.34 | 1308371.94 | Картометрический метод | 5.0 | - |
| 9902 | 486821.79 | 1308355.23 | Картометрический метод | 5.0 | - |
| 9903 | 486821.80 | 1308355.12 | Картометрический метод | 5.0 | - |
| 9904 | 486823.35 | 1308344.35 | Картометрический метод | 5.0 | - |
| 9905 | 486827.45 | 1308315.96 | Картометрический метод | 5.0 | - |
| 9884 | 486830.98 | 1308291.49 | Картометрический метод | 5.0 | - |
| 9906 | 486759.35 | 1308256.02 | Картометрический метод | 5.0 | - |
| 9907 | 486757.87 | 1308259.55 | Картометрический метод | 5.0 | - |
| 9908 | 486747.71 | 1308258.58 | Картометрический метод | 5.0 | - |

2. Сведения о характерных точках границ объекта

| Обозначение характерных точек границ | Координаты, м | | Метод определения координат характерной точки | Средняя квадратическая погрешность положения характерной точки (Mt), м | Описание обозначения точки на местности (при наличии) |
|---|---|---|---|---|---|
| | X | Y | | | |
| 1 | 2 | 3 | 4 | 5 | 6 |
| 9909 | 486728.97 | 1308292.78 | Картометрический метод | 5.0 | - |
| 9910 | 486749.25 | 1308303.92 | Картометрический метод | 5.0 | - |
| 9911 | 486753.04 | 1308297.13 | Картометрический метод | 5.0 | - |
| 9912 | 486753.40 | 1308300.35 | Картометрический метод | 5.0 | - |
| 9913 | 486762.65 | 1308312.91 | Картометрический метод | 5.0 | - |
| 9914 | 486769.61 | 1308317.21 | Картометрический метод | 5.0 | - |
| 9915 | 486778.54 | 1308322.17 | Картометрический метод | 5.0 | - |
| 9916 | 486792.75 | 1308323.16 | Картометрический метод | 5.0 | - |
| 9917 | 486794.86 | 1308322.38 | Картометрический метод | 5.0 | - |
| 9918 | 486807.14 | 1308324.82 | Картометрический метод | 5.0 | - |
| 9919 | 486813.81 | 1308319.92 | Картометрический метод | 5.0 | - |
| 9920 | 486816.24 | 1308303.31 | Картометрический метод | 5.0 | - |
| 9921 | 486817.13 | 1308302.60 | Картометрический метод | 5.0 | - |
| 9922 | 486810.81 | 1308349.02 | Картометрический метод | 5.0 | - |
| 9923 | 486796.66 | 1308341.03 | Картометрический метод | 5.0 | - |
| 9924 | 486722.61 | 1308299.07 | Картометрический метод | 5.0 | - |
| 9925 | 486726.15 | 1308278.10 | Картометрический метод | 5.0 | - |
| 9926 | 486738.52 | 1308261.98 | Картометрический метод | 5.0 | - |
| 9927 | 486749.43 | 1308257.35 | Картометрический метод | 5.0 | - |
| 9906 | 486759.35 | 1308256.02 | Картометрический метод | 5.0 | - |
| 9928 | 487523.13 | 1308856.07 | Картометрический метод | 5.0 | - |
| 9929 | 487505.79 | 1308875.59 | Картометрический метод | 5.0 | - |
| 9930 | 487505.72 | 1308869.02 | Картометрический метод | 5.0 | - |
| 9931 | 487497.34 | 1308862.73 | Картометрический метод | 5.0 | - |
| 9932 | 487501.11 | 1308856.70 | Картометрический метод | 5.0 | - |

2. Сведения о характерных точках границ объекта

| Обозначение характерных точек границ | Координаты, м | | Метод определения координат характерной точки | Средняя квадратическая погрешность положения характерной точки (Mt), м | Описание обозначения точки на местности (при наличии) |
|---|---|---|---|---|---|
| | X | Y | | | |
| 1 | 2 | 3 | 4 | 5 | 6 |
| 9933 | 487483.93 | 1308842.83 | Картометрический метод | 5.0 | - |
| 9934 | 487474.91 | 1308843.03 | Картометрический метод | 5.0 | - |
| 9935 | 487444.36 | 1308882.77 | Картометрический метод | 5.0 | - |
| 9936 | 487448.35 | 1308884.65 | Картометрический метод | 5.0 | - |
| 9937 | 487441.45 | 1308896.41 | Картометрический метод | 5.0 | - |
| 9938 | 487426.83 | 1308921.30 | Картометрический метод | 5.0 | - |
| 9939 | 487454.35 | 1308934.38 | Картометрический метод | 5.0 | - |
| 9940 | 487448.50 | 1308941.22 | Картометрический метод | 5.0 | - |
| 9941 | 487430.58 | 1308939.64 | Картометрический метод | 5.0 | - |
| 9942 | 487421.84 | 1308942.28 | Картометрический метод | 5.0 | - |
| 9943 | 487414.61 | 1308928.48 | Картометрический метод | 5.0 | - |
| 9944 | 487402.43 | 1308920.69 | Картометрический метод | 5.0 | - |
| 9945 | 487366.93 | 1308897.98 | Картометрический метод | 5.0 | - |
| 9946 | 487389.54 | 1308865.73 | Картометрический метод | 5.0 | - |
| 9947 | 487405.60 | 1308842.66 | Картометрический метод | 5.0 | - |
| 9948 | 487369.49 | 1308816.35 | Картометрический метод | 5.0 | - |
| 9949 | 487372.08 | 1308812.91 | Картометрический метод | 5.0 | - |
| 9950 | 487389.52 | 1308789.74 | Картометрический метод | 5.0 | - |
| 9951 | 487417.07 | 1308810.48 | Картометрический метод | 5.0 | - |
| 9952 | 487424.76 | 1308795.10 | Картометрический метод | 5.0 | - |
| 9953 | 487424.38 | 1308794.79 | Картометрический метод | 5.0 | - |
| 9954 | 487404.79 | 1308778.77 | Картометрический метод | 5.0 | - |
| 9955 | 487401.83 | 1308776.91 | Картометрический метод | 5.0 | - |
| 9956 | 487393.39 | 1308771.61 | Картометрический метод | 5.0 | - |
| 9957 | 487381.34 | 1308748.97 | Картометрический метод | 5.0 | - |

2. Сведения о характерных точках границ объекта

| Обозначение характерных точек границ | Координаты, м | | Метод определения координат характерной точки | Средняя квадратическая погрешность положения характерной точки (Mt), м | Описание обозначения точки на местности (при наличии) |
|---|---|---|---|---|---|
| | X | Y | | | |
| 1 | 2 | 3 | 4 | 5 | 6 |
| 9958 | 487367.48 | 1308692.36 | Картометрический метод | 5.0 | - |
| 9959 | 487367.98 | 1308691.38 | Картометрический метод | 5.0 | - |
| 9960 | 487406.09 | 1308712.21 | Картометрический метод | 5.0 | - |
| 9961 | 487417.24 | 1308718.84 | Картометрический метод | 5.0 | - |
| 9962 | 487416.71 | 1308719.73 | Картометрический метод | 5.0 | - |
| 9963 | 487418.61 | 1308738.97 | Картометрический метод | 5.0 | - |
| 9964 | 487421.99 | 1308754.36 | Картометрический метод | 5.0 | - |
| 9965 | 487422.58 | 1308757.02 | Картометрический метод | 5.0 | - |
| 9966 | 487442.43 | 1308773.26 | Картометрический метод | 5.0 | - |
| 9967 | 487442.55 | 1308773.35 | Картометрический метод | 5.0 | - |
| 9968 | 487492.09 | 1308813.87 | Картометрический метод | 5.0 | - |
| 9969 | 487495.44 | 1308817.07 | Картометрический метод | 5.0 | - |
| 9970 | 487488.52 | 1308825.45 | Картометрический метод | 5.0 | - |
| 9971 | 487510.16 | 1308842.18 | Картометрический метод | 5.0 | - |
| 9972 | 487516.47 | 1308842.05 | Картометрический метод | 5.0 | - |
| 9928 | 487523.13 | 1308856.07 | Картометрический метод | 5.0 | - |
| 9973 | 486512.19 | 1308132.37 | Картометрический метод | 5.0 | - |
| 9974 | 486492.33 | 1308180.24 | Картометрический метод | 5.0 | - |
| 9975 | 486489.20 | 1308187.79 | Картометрический метод | 5.0 | - |
| 9976 | 486458.41 | 1308175.02 | Картометрический метод | 5.0 | - |
| 9977 | 486461.94 | 1308166.52 | Картометрический метод | 5.0 | - |
| 9978 | 486481.40 | 1308119.60 | Картометрический метод | 5.0 | - |
| 9973 | 486512.19 | 1308132.37 | Картометрический метод | 5.0 | - |
| 9979 | 485987.86 | 1307231.47 | Картометрический метод | 5.0 | - |
| 9980 | 485947.17 | 1307258.58 | Картометрический метод | 5.0 | - |

2. Сведения о характерных точках границ объекта

| Обозначение характерных точек границ | Координаты, м | | Метод определения координат характерной точки | Средняя квадратическая погрешность положения характерной точки (Mt), м | Описание обозначения точки на местности (при наличии) |
|---|---|---|---|---|---|
| | X | Y | | | |
| 1 | 2 | 3 | 4 | 5 | 6 |
| 9981 | 485926.77 | 1307214.66 | Картометрический метод | 5.0 | - |
| 9982 | 485968.56 | 1307201.21 | Картометрический метод | 5.0 | - |
| 9983 | 485976.26 | 1307206.31 | Картометрический метод | 5.0 | - |
| 9979 | 485987.86 | 1307231.47 | Картометрический метод | 5.0 | - |
| 9984 | 483703.80 | 1307843.58 | Картометрический метод | 5.0 | - |
| 9985 | 483705.28 | 1307849.47 | Картометрический метод | 5.0 | - |
| 9986 | 483716.03 | 1307892.35 | Картометрический метод | 5.0 | - |
| 9987 | 483734.48 | 1307965.90 | Картометрический метод | 5.0 | - |
| 9988 | 483777.54 | 1308056.08 | Картометрический метод | 5.0 | - |
| 9989 | 483778.66 | 1308058.37 | Картометрический метод | 5.0 | - |
| 9990 | 483780.21 | 1308060.75 | Картометрический метод | 5.0 | - |
| 9991 | 483782.04 | 1308062.93 | Картометрический метод | 5.0 | - |
| 9992 | 483784.37 | 1308065.07 | Картометрический метод | 5.0 | - |
| 9993 | 483786.71 | 1308066.69 | Картометрический метод | 5.0 | - |
| 9994 | 483789.46 | 1308068.11 | Картометрический метод | 5.0 | - |
| 9995 | 483792.44 | 1308069.16 | Картометрический метод | 5.0 | - |
| 9996 | 483795.47 | 1308069.78 | Картометрический метод | 5.0 | - |
| 9997 | 483798.63 | 1308069.99 | Картометрический метод | 5.0 | - |
| 9998 | 483801.71 | 1308069.76 | Картометрический метод | 5.0 | - |
| 9999 | 483804.80 | 1308069.11 | Картометрический метод | 5.0 | - |
| 10000 | 483808.05 | 1308068.43 | Картометрический метод | 5.0 | - |
| 10001 | 483808.74 | 1308072.78 | Картометрический метод | 5.0 | - |
| 10002 | 483827.77 | 1308069.75 | Картометрический метод | 5.0 | - |
| 10003 | 483826.97 | 1308064.48 | Картометрический метод | 5.0 | - |
| 10004 | 483872.96 | 1308054.86 | Картометрический метод | 5.0 | - |

2. Сведения о характерных точках границ объекта

| Обозначение характерных точек границ | Координаты, м | | Метод определения координат характерной точки | Средняя квадратическая погрешность положения характерной точки (Mt), м | Описание обозначения точки на местности (при наличии) |
|---|---|---|---|---|---|
| | X | Y | | | |
| 1 | 2 | 3 | 4 | 5 | 6 |
| 10005 | 484302.85 | 1307929.31 | Картометрический метод | 5.0 | - |
| 10006 | 484306.18 | 1307938.76 | Картометрический метод | 5.0 | - |
| 10007 | 484328.52 | 1308008.51 | Картометрический метод | 5.0 | - |
| 10008 | 483913.63 | 1308127.93 | Картометрический метод | 5.0 | - |
| 10009 | 483936.45 | 1308198.09 | Картометрический метод | 5.0 | - |
| 10010 | 483762.10 | 1308244.09 | Картометрический метод | 5.0 | - |
| 10011 | 483760.67 | 1308244.46 | Картометрический метод | 5.0 | - |
| 10012 | 483676.31 | 1308155.98 | Картометрический метод | 5.0 | - |
| 10013 | 483676.29 | 1308155.96 | Картометрический метод | 5.0 | - |
| 10014 | 483695.66 | 1308151.50 | Картометрический метод | 5.0 | - |
| 10015 | 483725.27 | 1308131.07 | Картометрический метод | 5.0 | - |
| 10016 | 483715.20 | 1308080.14 | Картометрический метод | 5.0 | - |
| 10017 | 483680.86 | 1307994.28 | Картометрический метод | 5.0 | - |
| 10018 | 483655.98 | 1307972.96 | Картометрический метод | 5.0 | - |
| 10019 | 483650.26 | 1307953.92 | Картометрический метод | 5.0 | - |
| 10020 | 483650.79 | 1307937.09 | Картометрический метод | 5.0 | - |
| 10021 | 483650.86 | 1307934.90 | Картометрический метод | 5.0 | - |
| 10022 | 483651.20 | 1307924.00 | Картометрический метод | 5.0 | - |
| 10023 | 483667.48 | 1307889.79 | Картометрический метод | 5.0 | - |
| 10024 | 483689.07 | 1307859.01 | Картометрический метод | 5.0 | - |
| 9984 | 483703.80 | 1307843.58 | Картометрический метод | 5.0 | - |
| 10025 | 484083.18 | 1307972.52 | Картометрический метод | 5.0 | - |
| 10026 | 484064.22 | 1307978.20 | Картометрический метод | 5.0 | - |
| 10027 | 483950.26 | 1308010.59 | Картометрический метод | 5.0 | - |
| 10028 | 483925.61 | 1308019.53 | Картометрический метод | 5.0 | - |

2. Сведения о характерных точках границ объекта

| Обозначение характерных точек границ | Координаты, м | | Метод определения координат характерной точки | Средняя квадратическая погрешность положения характерной точки (Mt), м | Описание обозначения точки на местности (при наличии) |
|---|---|---|---|---|---|
| | X | Y | | | |
| 1 | 2 | 3 | 4 | 5 | 6 |
| 10029 | 483868.82 | 1308035.28 | Картометрический метод | 5.0 | - |
| 10030 | 483823.96 | 1308044.68 | Картометрический метод | 5.0 | - |
| 10031 | 483819.94 | 1308018.26 | Картометрический метод | 5.0 | - |
| 10032 | 483801.00 | 1308004.39 | Картометрический метод | 5.0 | - |
| 10033 | 483806.00 | 1308003.81 | Картометрический метод | 5.0 | - |
| 10034 | 483806.89 | 1308003.64 | Картометрический метод | 5.0 | - |
| 10035 | 483807.75 | 1308003.33 | Картометрический метод | 5.0 | - |
| 10036 | 483808.55 | 1308002.90 | Картометрический метод | 5.0 | - |
| 10037 | 483809.27 | 1308002.35 | Картометрический метод | 5.0 | - |
| 10038 | 483812.66 | 1307999.36 | Картометрический метод | 5.0 | - |
| 10039 | 483811.42 | 1307998.34 | Картометрический метод | 5.0 | - |
| 10040 | 483825.21 | 1307986.42 | Картометрический метод | 5.0 | - |
| 10041 | 483826.23 | 1307987.39 | Картометрический метод | 5.0 | - |
| 10042 | 483846.60 | 1308006.92 | Картометрический метод | 5.0 | - |
| 10043 | 483860.00 | 1308019.85 | Картометрический метод | 5.0 | - |
| 10044 | 483876.52 | 1307995.04 | Картометрический метод | 5.0 | - |
| 10045 | 483877.30 | 1307998.16 | Картометрический метод | 5.0 | - |
| 10046 | 483890.03 | 1307994.82 | Картометрический метод | 5.0 | - |
| 10047 | 483886.81 | 1307982.61 | Картометрический метод | 5.0 | - |
| 10048 | 483884.37 | 1307983.25 | Картометрический метод | 5.0 | - |
| 10049 | 483887.54 | 1307978.49 | Картометрический метод | 5.0 | - |
| 10050 | 483920.61 | 1307945.41 | Картометрический метод | 5.0 | - |
| 10051 | 483995.03 | 1307906.83 | Картометрический метод | 5.0 | - |
| 10052 | 484047.41 | 1307898.56 | Картометрический метод | 5.0 | - |
| 10053 | 484061.20 | 1307899.94 | Картометрический метод | 5.0 | - |

2. Сведения о характерных точках границ объекта

| Обозначение характерных точек границ | Координаты, м | | Метод определения координат характерной точки | Средняя квадратическая погрешность положения характерной точки (Mt), м | Описание обозначения точки на местности (при наличии) |
|---|---|---|---|---|---|
| | X | Y | | | |
| 1 | 2 | 3 | 4 | 5 | 6 |
| 10025 | 484083.18 | 1307972.52 | Картометрический метод | 5.0 | - |
| 10054 | 483797.89 | 1308049.92 | Картометрический метод | 5.0 | - |
| 10055 | 483796.92 | 1308049.48 | Картометрический метод | 5.0 | - |
| 10056 | 483796.22 | 1308048.76 | Картометрический метод | 5.0 | - |
| 10057 | 483795.69 | 1308047.66 | Картометрический метод | 5.0 | - |
| 10058 | 483776.37 | 1308007.21 | Картометрический метод | 5.0 | - |
| 10059 | 483800.91 | 1308004.40 | Картометрический метод | 5.0 | - |
| 10060 | 483803.34 | 1308018.95 | Картометрический метод | 5.0 | - |
| 10061 | 483800.33 | 1308019.46 | Картометрический метод | 5.0 | - |
| 10062 | 483804.94 | 1308048.66 | Картометрический метод | 5.0 | - |
| 10063 | 483800.06 | 1308049.68 | Картометрический метод | 5.0 | - |
| 10064 | 483798.78 | 1308049.97 | Картометрический метод | 5.0 | - |
| 10054 | 483797.89 | 1308049.92 | Картометрический метод | 5.0 | - |
| 10065 | 483819.87 | 1307881.22 | Картометрический метод | 5.0 | - |
| 10066 | 483814.89 | 1307887.44 | Картометрический метод | 5.0 | - |
| 10067 | 483812.58 | 1307914.50 | Картометрический метод | 5.0 | - |
| 10068 | 483812.82 | 1307915.26 | Картометрический метод | 5.0 | - |
| 10069 | 483797.36 | 1307920.90 | Картометрический метод | 5.0 | - |
| 10070 | 483801.16 | 1307931.80 | Картометрический метод | 5.0 | - |
| 10071 | 483773.35 | 1307938.48 | Картометрический метод | 5.0 | - |
| 10072 | 483777.53 | 1307952.68 | Картометрический метод | 5.0 | - |
| 10073 | 483794.34 | 1307950.11 | Картометрический метод | 5.0 | - |
| 10074 | 483797.90 | 1307972.88 | Картометрический метод | 5.0 | - |
| 10075 | 483817.88 | 1307969.82 | Картометрический метод | 5.0 | - |
| 10076 | 483818.15 | 1307971.21 | Картометрический метод | 5.0 | - |

2. Сведения о характерных точках границ объекта

| Обозначение характерных точек границ | Координаты, м | | Метод определения координат характерной точки | Средняя квадратическая погрешность положения характерной точки (Mt), м | Описание обозначения точки на местности (при наличии) |
|---|---|---|---|---|---|
| | X | Y | | | |
| 1 | 2 | 3 | 4 | 5 | 6 |
| 10077 | 483821.11 | 1307975.45 | Картометрический метод | 5.0 | - |
| 10078 | 483819.24 | 1307980.23 | Картометрический метод | 5.0 | - |
| 10079 | 483813.10 | 1307984.99 | Картометрический метод | 5.0 | - |
| 10080 | 483803.51 | 1307993.28 | Картометрический метод | 5.0 | - |
| 10081 | 483793.05 | 1307994.25 | Картометрический метод | 5.0 | - |
| 10082 | 483782.21 | 1307995.49 | Картометрический метод | 5.0 | - |
| 10083 | 483771.37 | 1307996.74 | Картометрический метод | 5.0 | - |
| 10084 | 483744.85 | 1307945.58 | Картометрический метод | 5.0 | - |
| 10085 | 483732.69 | 1307897.09 | Картометрический метод | 5.0 | - |
| 10086 | 483755.69 | 1307903.65 | Картометрический метод | 5.0 | - |
| 10087 | 483764.92 | 1307905.19 | Картометрический метод | 5.0 | - |
| 10088 | 483774.09 | 1307904.11 | Картометрический метод | 5.0 | - |
| 10089 | 483782.27 | 1307900.43 | Картометрический метод | 5.0 | - |
| 10090 | 483788.45 | 1307896.42 | Картометрический метод | 5.0 | - |
| 10091 | 483794.71 | 1307891.41 | Картометрический метод | 5.0 | - |
| 10092 | 483799.50 | 1307887.87 | Картометрический метод | 5.0 | - |
| 10093 | 483802.61 | 1307886.55 | Картометрический метод | 5.0 | - |
| 10094 | 483817.92 | 1307882.10 | Картометрический метод | 5.0 | - |
| 10065 | 483819.87 | 1307881.22 | Картометрический метод | 5.0 | - |
| 10095 | 484277.52 | 1307369.61 | Картометрический метод | 5.0 | - |
| 10096 | 484273.19 | 1307371.52 | Картометрический метод | 5.0 | - |
| 10097 | 484280.13 | 1307387.21 | Картометрический метод | 5.0 | - |
| 10098 | 484280.12 | 1307387.21 | Картометрический метод | 5.0 | - |
| 10099 | 484291.87 | 1307413.74 | Картометрический метод | 5.0 | - |
| 10100 | 484296.65 | 1307424.56 | Картометрический метод | 5.0 | - |

2. Сведения о характерных точках границ объекта

| Обозначение характерных точек границ | Координаты, м | | Метод определения координат характерной точки | Средняя квадратическая погрешность положения характерной точки (Mt), м | Описание обозначения точки на местности (при наличии) |
|---|---|---|---|---|---|
| | X | Y | | | |
| 1 | 2 | 3 | 4 | 5 | 6 |
| 10101 | 484298.90 | 1307429.64 | Картометрический метод | 5.0 | - |
| 10102 | 484313.80 | 1307423.06 | Картометрический метод | 5.0 | - |
| 10103 | 484322.73 | 1307419.12 | Картометрический метод | 5.0 | - |
| 10104 | 484355.92 | 1307420.08 | Картометрический метод | 5.0 | - |
| 10105 | 484372.49 | 1307431.36 | Картометрический метод | 5.0 | - |
| 10106 | 484386.33 | 1307450.46 | Картометрический метод | 5.0 | - |
| 10107 | 484370.33 | 1307439.93 | Картометрический метод | 5.0 | - |
| 10108 | 484342.91 | 1307447.29 | Картометрический метод | 5.0 | - |
| 10109 | 484347.65 | 1307465.93 | Картометрический метод | 5.0 | - |
| 10110 | 484351.62 | 1307481.56 | Картометрический метод | 5.0 | - |
| 10111 | 484394.69 | 1307475.08 | Картометрический метод | 5.0 | - |
| 10112 | 484394.69 | 1307494.09 | Картометрический метод | 5.0 | - |
| 10113 | 484390.80 | 1307505.75 | Картометрический метод | 5.0 | - |
| 10114 | 484348.03 | 1307501.88 | Картометрический метод | 5.0 | - |
| 10115 | 484344.13 | 1307523.97 | Картометрический метод | 5.0 | - |
| 10116 | 484315.51 | 1307515.33 | Картометрический метод | 5.0 | - |
| 10117 | 484284.94 | 1307490.28 | Картометрический метод | 5.0 | - |
| 10118 | 484271.35 | 1307472.89 | Картометрический метод | 5.0 | - |
| 10119 | 484259.39 | 1307451.05 | Картометрический метод | 5.0 | - |
| 10120 | 484251.08 | 1307432.15 | Картометрический метод | 5.0 | - |
| 10121 | 484209.66 | 1307337.39 | Картометрический метод | 5.0 | - |
| 10122 | 484197.82 | 1307310.52 | Картометрический метод | 5.0 | - |
| 10123 | 484189.83 | 1307292.38 | Картометрический метод | 5.0 | - |
| 10124 | 484212.90 | 1307282.22 | Картометрический метод | 5.0 | - |
| 10125 | 484216.17 | 1307289.66 | Картометрический метод | 5.0 | - |

2. Сведения о характерных точках границ объекта

| Обозначение характерных точек границ | Координаты, м | | Метод определения координат характерной точки | Средняя квадратическая погрешность положения характерной точки (Mt), м | Описание обозначения точки на местности (при наличии) |
|---|---|---|---|---|---|
| | X | Y | | | |
| 1 | 2 | 3 | 4 | 5 | 6 |
| 10126 | 484221.06 | 1307300.28 | Картометрический метод | 5.0 | - |
| 10127 | 484224.10 | 1307306.89 | Картометрический метод | 5.0 | - |
| 10128 | 484242.36 | 1307298.86 | Картометрический метод | 5.0 | - |
| 10129 | 484244.95 | 1307305.08 | Картометрический метод | 5.0 | - |
| 10130 | 484252.70 | 1307301.86 | Картометрический метод | 5.0 | - |
| 10131 | 484252.06 | 1307327.12 | Картометрический метод | 5.0 | - |
| 10132 | 484235.56 | 1307334.16 | Картометрический метод | 5.0 | - |
| 10133 | 484239.97 | 1307344.48 | Картометрический метод | 5.0 | - |
| 10134 | 484238.28 | 1307351.48 | Картометрический метод | 5.0 | - |
| 10135 | 484249.36 | 1307354.14 | Картометрический метод | 5.0 | - |
| 10136 | 484261.09 | 1307349.14 | Картометрический метод | 5.0 | - |
| 10137 | 484274.30 | 1307360.11 | Картометрический метод | 5.0 | - |
| 10095 | 484277.52 | 1307369.61 | Картометрический метод | 5.0 | - |
| 10138 | 484375.03 | 1307548.48 | Картометрический метод | 5.0 | - |
| 10139 | 484370.84 | 1307561.40 | Картометрический метод | 5.0 | - |
| 10140 | 484366.81 | 1307584.25 | Картометрический метод | 5.0 | - |
| 10141 | 484358.68 | 1307581.18 | Картометрический метод | 5.0 | - |
| 10142 | 484357.76 | 1307583.02 | Картометрический метод | 5.0 | - |
| 10143 | 484334.13 | 1307630.34 | Картометрический метод | 5.0 | - |
| 10144 | 484363.84 | 1307643.23 | Картометрический метод | 5.0 | - |
| 10145 | 484363.67 | 1307647.04 | Картометрический метод | 5.0 | - |
| 10146 | 484351.69 | 1307675.59 | Картометрический метод | 5.0 | - |
| 10147 | 484318.56 | 1307703.08 | Картометрический метод | 5.0 | - |
| 10148 | 484277.68 | 1307713.30 | Картометрический метод | 5.0 | - |
| 10149 | 484261.12 | 1307719.64 | Картометрический метод | 5.0 | - |

2. Сведения о характерных точках границ объекта

| Обозначение характерных точек границ | Координаты, м | | Метод определения координат характерной точки | Средняя квадратическая погрешность положения характерной точки (Mt), м | Описание обозначения точки на местности (при наличии) |
|---|---|---|---|---|---|
| | X | Y | | | |
| 1 | 2 | 3 | 4 | 5 | 6 |
| 10150 | 484251.25 | 1307734.09 | Картометрический метод | 5.0 | - |
| 10151 | 484248.08 | 1307767.22 | Картометрический метод | 5.0 | - |
| 10152 | 484227.29 | 1307779.20 | Картометрический метод | 5.0 | - |
| 10153 | 484200.52 | 1307783.29 | Картометрический метод | 5.0 | - |
| 10154 | 484197.33 | 1307783.78 | Картометрический метод | 5.0 | - |
| 10155 | 484157.86 | 1307733.03 | Картометрический метод | 5.0 | - |
| 10156 | 484135.66 | 1307694.27 | Картометрический метод | 5.0 | - |
| 10157 | 484128.96 | 1307690.04 | Картометрический метод | 5.0 | - |
| 10158 | 484103.04 | 1307704.90 | Картометрический метод | 5.0 | - |
| 10159 | 484091.78 | 1307692.79 | Картометрический метод | 5.0 | - |
| 10160 | 484109.08 | 1307679.90 | Картометрический метод | 5.0 | - |
| 10161 | 484124.50 | 1307668.40 | Картометрический метод | 5.0 | - |
| 10162 | 484136.13 | 1307659.73 | Картометрический метод | 5.0 | - |
| 10163 | 484165.32 | 1307646.13 | Картометрический метод | 5.0 | - |
| 10164 | 484180.88 | 1307638.87 | Картометрический метод | 5.0 | - |
| 10165 | 484231.00 | 1307615.50 | Картометрический метод | 5.0 | - |
| 10166 | 484243.58 | 1307609.63 | Картометрический метод | 5.0 | - |
| 10167 | 484289.43 | 1307588.25 | Картометрический метод | 5.0 | - |
| 10168 | 484312.01 | 1307583.77 | Картометрический метод | 5.0 | - |
| 10169 | 484315.20 | 1307565.73 | Картометрический метод | 5.0 | - |
| 10170 | 484315.36 | 1307564.80 | Картометрический метод | 5.0 | - |
| 10171 | 484321.79 | 1307528.36 | Картометрический метод | 5.0 | - |
| 10172 | 484373.24 | 1307547.80 | Картометрический метод | 5.0 | - |
| 10138 | 484375.03 | 1307548.48 | Картометрический метод | 5.0 | - |
| 10173 | 484138.65 | 1307641.83 | Картометрический метод | 5.0 | - |

2. Сведения о характерных точках границ объекта

| Обозначение характерных точек границ | Координаты, м | | Метод определения координат характерной точки | Средняя квадратическая погрешность положения характерной точки (Mt), м | Описание обозначения точки на местности (при наличии) |
|---|---|---|---|---|---|
| | X | Y | | | |
| 1 | 2 | 3 | 4 | 5 | 6 |
| 10174 | 484143.87 | 1307637.19 | Картометрический метод | 5.0 | - |
| 10175 | 484095.64 | 1307590.41 | Картометрический метод | 5.0 | - |
| 10176 | 484090.01 | 1307594.52 | Картометрический метод | 5.0 | - |
| 10177 | 484070.50 | 1307572.80 | Картометрический метод | 5.0 | - |
| 10178 | 484050.43 | 1307550.46 | Картометрический метод | 5.0 | - |
| 10179 | 484059.76 | 1307549.02 | Картометрический метод | 5.0 | - |
| 10180 | 484082.07 | 1307544.83 | Картометрический метод | 5.0 | - |
| 10181 | 484104.49 | 1307540.85 | Картометрический метод | 5.0 | - |
| 10182 | 484110.69 | 1307540.63 | Картометрический метод | 5.0 | - |
| 10183 | 484161.40 | 1307523.61 | Картометрический метод | 5.0 | - |
| 10184 | 484269.04 | 1307488.54 | Картометрический метод | 5.0 | - |
| 10185 | 484277.39 | 1307499.16 | Картометрический метод | 5.0 | - |
| 10186 | 484289.38 | 1307511.20 | Картометрический метод | 5.0 | - |
| 10187 | 484306.93 | 1307522.73 | Картометрический метод | 5.0 | - |
| 10188 | 484307.92 | 1307523.11 | Картометрический метод | 5.0 | - |
| 10189 | 484299.03 | 1307571.06 | Картометрический метод | 5.0 | - |
| 10190 | 484283.09 | 1307574.66 | Картометрический метод | 5.0 | - |
| 10191 | 484241.11 | 1307594.23 | Картометрический метод | 5.0 | - |
| 10192 | 484153.97 | 1307634.82 | Картометрический метод | 5.0 | - |
| 10193 | 484138.79 | 1307641.95 | Картометрический метод | 5.0 | - |
| 10173 | 484138.65 | 1307641.83 | Картометрический метод | 5.0 | - |
| 10194 | 483962.66 | 1307563.87 | Картометрический метод | 5.0 | - |
| 10195 | 483962.70 | 1307556.34 | Картометрический метод | 5.0 | - |
| 10196 | 483962.86 | 1307525.24 | Картометрический метод | 5.0 | - |
| 10197 | 483963.16 | 1307470.22 | Картометрический метод | 5.0 | - |

2. Сведения о характерных точках границ объекта

| Обозначение характерных точек границ | Координаты, м | | Метод определения координат характерной точки | Средняя квадратическая погрешность положения характерной точки (Mt), м | Описание обозначения точки на местности (при наличии) |
|---|---|---|---|---|---|
| | X | Y | | | |
| 1 | 2 | 3 | 4 | 5 | 6 |
| 10198 | 483963.36 | 1307431.73 | Картометрический метод | 5.0 | - |
| 10199 | 483962.94 | 1307429.80 | Картометрический метод | 5.0 | - |
| 10200 | 483988.69 | 1307421.97 | Картометрический метод | 5.0 | - |
| 10201 | 484058.35 | 1307400.83 | Картометрический метод | 5.0 | - |
| 10202 | 484062.32 | 1307398.60 | Картометрический метод | 5.0 | - |
| 10203 | 484079.10 | 1307389.25 | Картометрический метод | 5.0 | - |
| 10204 | 484079.17 | 1307388.25 | Картометрический метод | 5.0 | - |
| 10205 | 484092.95 | 1307380.22 | Картометрический метод | 5.0 | - |
| 10206 | 484094.42 | 1307382.00 | Картометрический метод | 5.0 | - |
| 10207 | 484119.55 | 1307369.97 | Картометрический метод | 5.0 | - |
| 10208 | 484119.17 | 1307369.26 | Картометрический метод | 5.0 | - |
| 10209 | 484136.67 | 1307359.79 | Картометрический метод | 5.0 | - |
| 10210 | 484206.88 | 1307353.21 | Картометрический метод | 5.0 | - |
| 10211 | 484215.50 | 1307371.33 | Картометрический метод | 5.0 | - |
| 10212 | 484232.04 | 1307408.06 | Картометрический метод | 5.0 | - |
| 10213 | 484240.81 | 1307428.27 | Картометрический метод | 5.0 | - |
| 10214 | 484246.48 | 1307443.78 | Картометрический метод | 5.0 | - |
| 10215 | 484256.75 | 1307466.18 | Картометрический метод | 5.0 | - |
| 10216 | 484260.32 | 1307472.83 | Картометрический метод | 5.0 | - |
| 10217 | 484218.89 | 1307485.81 | Картометрический метод | 5.0 | - |
| 10218 | 484191.36 | 1307495.05 | Картометрический метод | 5.0 | - |
| 10219 | 484162.22 | 1307504.30 | Картометрический метод | 5.0 | - |
| 10220 | 484117.02 | 1307519.48 | Картометрический метод | 5.0 | - |
| 10221 | 484100.14 | 1307525.44 | Картометрический метод | 5.0 | - |
| 10222 | 484044.52 | 1307535.14 | Картометрический метод | 5.0 | - |

2. Сведения о характерных точках границ объекта

| Обозначение характерных точек границ | Координаты, м | | Метод определения координат характерной точки | Средняя квадратическая погрешность положения характерной точки (Mt), м | Описание обозначения точки на местности (при наличии) |
|---|---|---|---|---|---|
| | X | Y | | | |
| 1 | 2 | 3 | 4 | 5 | 6 |
| 10223 | 484029.98 | 1307538.38 | Картометрический метод | 5.0 | - |
| 10224 | 484000.32 | 1307549.76 | Картометрический метод | 5.0 | - |
| 10225 | 483964.91 | 1307563.36 | Картометрический метод | 5.0 | - |
| 10194 | 483962.66 | 1307563.87 | Картометрический метод | 5.0 | - |
| 10226 | 484179.62 | 1307291.64 | Картометрический метод | 5.0 | - |
| 10227 | 484187.55 | 1307310.22 | Картометрический метод | 5.0 | - |
| 10228 | 484195.52 | 1307329.91 | Картометрический метод | 5.0 | - |
| 10229 | 484196.04 | 1307329.54 | Картометрический метод | 5.0 | - |
| 10230 | 484200.10 | 1307338.78 | Картометрический метод | 5.0 | - |
| 10231 | 484173.05 | 1307341.32 | Картометрический метод | 5.0 | - |
| 10232 | 484135.28 | 1307344.85 | Картометрический метод | 5.0 | - |
| 10233 | 484108.91 | 1307357.74 | Картометрический метод | 5.0 | - |
| 10234 | 484100.99 | 1307362.04 | Картометрический метод | 5.0 | - |
| 10235 | 484074.91 | 1307376.20 | Картометрический метод | 5.0 | - |
| 10236 | 484065.50 | 1307381.26 | Картометрический метод | 5.0 | - |
| 10237 | 484058.25 | 1307385.18 | Картометрический метод | 5.0 | - |
| 10238 | 484044.48 | 1307389.36 | Картометрический метод | 5.0 | - |
| 10239 | 483996.63 | 1307403.88 | Картометрический метод | 5.0 | - |
| 10240 | 483959.73 | 1307415.08 | Картометрический метод | 5.0 | - |
| 10241 | 483943.10 | 1307338.72 | Картометрический метод | 5.0 | - |
| 10242 | 483951.71 | 1307336.77 | Картометрический метод | 5.0 | - |
| 10243 | 483998.00 | 1307315.37 | Картометрический метод | 5.0 | - |
| 10244 | 484025.09 | 1307296.75 | Картометрический метод | 5.0 | - |
| 10245 | 484071.14 | 1307259.89 | Картометрический метод | 5.0 | - |
| 10246 | 484097.28 | 1307240.63 | Картометрический метод | 5.0 | - |

2. Сведения о характерных точках границ объекта

| Обозначение характерных точек границ | Координаты, м | | Метод определения координат характерной точки | Средняя квадратическая погрешность положения характерной точки (Mt), м | Описание обозначения точки на местности (при наличии) |
|---|---|---|---|---|---|
| | X | Y | | | |
| 1 | 2 | 3 | 4 | 5 | 6 |
| 10247 | 484105.70 | 1307234.11 | Картометрический метод | 5.0 | - |
| 10248 | 484126.84 | 1307217.73 | Картометрический метод | 5.0 | - |
| 10249 | 484147.38 | 1307258.12 | Картометрический метод | 5.0 | - |
| 10250 | 484117.73 | 1307269.11 | Картометрический метод | 5.0 | - |
| 10251 | 484135.49 | 1307310.30 | Картометрический метод | 5.0 | - |
| 10226 | 484179.62 | 1307291.64 | Картометрический метод | 5.0 | - |
| 10252 | 484087.19 | 1307211.16 | Картометрический метод | 5.0 | - |
| 10253 | 484068.99 | 1307222.15 | Картометрический метод | 5.0 | - |
| 10254 | 484051.01 | 1307192.39 | Картометрический метод | 5.0 | - |
| 10255 | 484047.91 | 1307187.25 | Картометрический метод | 5.0 | - |
| 10256 | 484049.07 | 1307186.62 | Картометрический метод | 5.0 | - |
| 10257 | 484048.60 | 1307185.86 | Картометрический метод | 5.0 | - |
| 10258 | 484034.44 | 1307170.49 | Картометрический метод | 5.0 | - |
| 10259 | 484033.23 | 1307169.75 | Картометрический метод | 5.0 | - |
| 10260 | 484032.04 | 1307170.52 | Картометрический метод | 5.0 | - |
| 10261 | 484027.91 | 1307168.39 | Картометрический метод | 5.0 | - |
| 10262 | 484022.62 | 1307165.66 | Картометрический метод | 5.0 | - |
| 10263 | 484020.98 | 1307163.15 | Картометрический метод | 5.0 | - |
| 10264 | 484006.32 | 1307155.25 | Картометрический метод | 5.0 | - |
| 10265 | 484005.10 | 1307154.81 | Картометрический метод | 5.0 | - |
| 10266 | 483997.56 | 1307153.83 | Картометрический метод | 5.0 | - |
| 10267 | 483961.73 | 1307158.15 | Картометрический метод | 5.0 | - |
| 10268 | 483952.02 | 1307157.98 | Картометрический метод | 5.0 | - |
| 10269 | 483946.34 | 1307155.81 | Картометрический метод | 5.0 | - |
| 10270 | 483939.07 | 1307152.04 | Картометрический метод | 5.0 | - |

2. Сведения о характерных точках границ объекта

| Обозначение характерных точек границ | Координаты, м | | Метод определения координат характерной точки | Средняя квадратическая погрешность положения характерной точки (Mt), м | Описание обозначения точки на местности (при наличии) |
|---|---|---|---|---|---|
| | X | Y | | | |
| 1 | 2 | 3 | 4 | 5 | 6 |
| 10271 | 483934.21 | 1307148.25 | Картометрический метод | 5.0 | - |
| 10272 | 483929.39 | 1307140.21 | Картометрический метод | 5.0 | - |
| 10273 | 483926.91 | 1307134.70 | Картометрический метод | 5.0 | - |
| 10274 | 483925.43 | 1307127.25 | Картометрический метод | 5.0 | - |
| 10275 | 483925.68 | 1307113.71 | Картометрический метод | 5.0 | - |
| 10276 | 483926.82 | 1307110.65 | Картометрический метод | 5.0 | - |
| 10277 | 483934.99 | 1307099.50 | Картометрический метод | 5.0 | - |
| 10278 | 483947.54 | 1307089.34 | Картометрический метод | 5.0 | - |
| 10279 | 483961.64 | 1307081.19 | Картометрический метод | 5.0 | - |
| 10280 | 483984.63 | 1307070.42 | Картометрический метод | 5.0 | - |
| 10281 | 483993.96 | 1307090.13 | Картометрический метод | 5.0 | - |
| 10282 | 483995.67 | 1307089.55 | Картометрический метод | 5.0 | - |
| 10283 | 484008.60 | 1307115.11 | Картометрический метод | 5.0 | - |
| 10284 | 484006.10 | 1307115.49 | Картометрический метод | 5.0 | - |
| 10285 | 484017.66 | 1307139.55 | Картометрический метод | 5.0 | - |
| 10286 | 484028.25 | 1307134.08 | Картометрический метод | 5.0 | - |
| 10287 | 483989.19 | 1307052.13 | Картометрический метод | 5.0 | - |
| 10288 | 484009.49 | 1307041.64 | Картометрический метод | 5.0 | - |
| 10289 | 484012.12 | 1307041.59 | Картометрический метод | 5.0 | - |
| 10290 | 484016.18 | 1307049.35 | Картометрический метод | 5.0 | - |
| 10291 | 484028.46 | 1307072.85 | Картометрический метод | 5.0 | - |
| 10292 | 484046.58 | 1307107.53 | Картометрический метод | 5.0 | - |
| 10293 | 484078.39 | 1307112.49 | Картометрический метод | 5.0 | - |
| 10294 | 484087.43 | 1307123.11 | Картометрический метод | 5.0 | - |
| 10295 | 484080.79 | 1307122.08 | Картометрический метод | 5.0 | - |

2. Сведения о характерных точках границ объекта

| Обозначение характерных точек границ | Координаты, м | | Метод определения координат характерной точки | Средняя квадратическая погрешность положения характерной точки (Mt), м | Описание обозначения точки на местности (при наличии) |
|---|---|---|---|---|---|
| | X | Y | | | |
| 1 | 2 | 3 | 4 | 5 | 6 |
| 10296 | 484074.20 | 1307122.57 | Картометрический метод | 5.0 | - |
| 10297 | 484074.84 | 1307127.42 | Картометрический метод | 5.0 | - |
| 10298 | 484077.32 | 1307127.19 | Картометрический метод | 5.0 | - |
| 10299 | 484079.62 | 1307142.92 | Картометрический метод | 5.0 | - |
| 10300 | 484080.71 | 1307150.42 | Картометрический метод | 5.0 | - |
| 10301 | 484080.19 | 1307153.40 | Картометрический метод | 5.0 | - |
| 10302 | 484095.56 | 1307156.19 | Картометрический метод | 5.0 | - |
| 10303 | 484103.33 | 1307150.16 | Картометрический метод | 5.0 | - |
| 10304 | 484105.84 | 1307153.63 | Картометрический метод | 5.0 | - |
| 10305 | 484124.26 | 1307177.31 | Картометрический метод | 5.0 | - |
| 10306 | 484100.59 | 1307195.73 | Картометрический метод | 5.0 | - |
| 10307 | 484090.43 | 1307201.36 | Картометрический метод | 5.0 | - |
| 10308 | 484082.96 | 1307205.49 | Картометрический метод | 5.0 | - |
| 10252 | 484087.19 | 1307211.16 | Картометрический метод | 5.0 | - |
| 10309 | 484066.32 | 1307239.84 | Картометрический метод | 5.0 | - |
| 10310 | 484059.55 | 1307244.83 | Картометрический метод | 5.0 | - |
| 10311 | 484014.38 | 1307281.06 | Картометрический метод | 5.0 | - |
| 10312 | 483990.65 | 1307297.75 | Картометрический метод | 5.0 | - |
| 10313 | 483969.84 | 1307307.88 | Картометрический метод | 5.0 | - |
| 10314 | 483957.71 | 1307313.69 | Картометрический метод | 5.0 | - |
| 10315 | 483950.44 | 1307315.83 | Картометрический метод | 5.0 | - |
| 10316 | 483945.69 | 1307318.65 | Картометрический метод | 5.0 | - |
| 10317 | 483926.55 | 1307322.98 | Картометрический метод | 5.0 | - |
| 10318 | 483876.95 | 1307334.21 | Картометрический метод | 5.0 | - |
| 10319 | 483836.80 | 1307341.19 | Картометрический метод | 5.0 | - |

2. Сведения о характерных точках границ объекта

| Обозначение характерных точек границ | Координаты, м | | Метод определения координат характерной точки | Средняя квадратическая погрешность положения характерной точки (Mt), м | Описание обозначения точки на местности (при наличии) |
|---|---|---|---|---|---|
| | X | Y | | | |
| 1 | 2 | 3 | 4 | 5 | 6 |
| 10320 | 483835.65 | 1307300.92 | Картометрический метод | 5.0 | - |
| 10321 | 483822.69 | 1307254.03 | Картометрический метод | 5.0 | - |
| 10322 | 483834.71 | 1307246.94 | Картометрический метод | 5.0 | - |
| 10323 | 483847.95 | 1307236.08 | Картометрический метод | 5.0 | - |
| 10324 | 483850.95 | 1307222.61 | Картометрический метод | 5.0 | - |
| 10325 | 483844.99 | 1307186.74 | Картометрический метод | 5.0 | - |
| 10326 | 483855.84 | 1307184.98 | Картометрический метод | 5.0 | - |
| 10327 | 483870.88 | 1307181.50 | Картометрический метод | 5.0 | - |
| 10328 | 483889.19 | 1307173.26 | Картометрический метод | 5.0 | - |
| 10329 | 483901.34 | 1307200.58 | Картометрический метод | 5.0 | - |
| 10330 | 483903.15 | 1307199.77 | Картометрический метод | 5.0 | - |
| 10331 | 483910.46 | 1307196.52 | Картометрический метод | 5.0 | - |
| 10332 | 483912.27 | 1307195.72 | Картометрический метод | 5.0 | - |
| 10333 | 483900.07 | 1307168.31 | Картометрический метод | 5.0 | - |
| 10334 | 483925.63 | 1307156.67 | Картометрический метод | 5.0 | - |
| 10335 | 483932.15 | 1307161.81 | Картометрический метод | 5.0 | - |
| 10336 | 483941.77 | 1307166.87 | Картометрический метод | 5.0 | - |
| 10337 | 483950.76 | 1307169.91 | Картометрический метод | 5.0 | - |
| 10338 | 483962.76 | 1307170.07 | Картометрический метод | 5.0 | - |
| 10339 | 483967.14 | 1307169.53 | Картометрический метод | 5.0 | - |
| 10340 | 483966.49 | 1307167.34 | Картометрический метод | 5.0 | - |
| 10341 | 483991.64 | 1307163.66 | Картометрический метод | 5.0 | - |
| 10342 | 483998.03 | 1307163.86 | Картометрический метод | 5.0 | - |
| 10343 | 484002.79 | 1307166.71 | Картометрический метод | 5.0 | - |
| 10344 | 484027.30 | 1307179.32 | Картометрический метод | 5.0 | - |

2. Сведения о характерных точках границ объекта

| Обозначение характерных точек границ | Координаты, м | | Метод определения координат характерной точки | Средняя квадратическая погрешность положения характерной точки (Mt), м | Описание обозначения точки на местности (при наличии) |
|---|---|---|---|---|---|
| | X | Y | | | |
| 1 | 2 | 3 | 4 | 5 | 6 |
| 10345 | 484040.98 | 1307195.12 | Картометрический метод | 5.0 | - |
| 10346 | 484051.48 | 1307212.51 | Картометрический метод | 5.0 | - |
| 10347 | 484064.59 | 1307236.73 | Картометрический метод | 5.0 | - |
| 10309 | 484066.32 | 1307239.84 | Картометрический метод | 5.0 | - |
| 10348 | 483913.30 | 1307123.66 | Картометрический метод | 5.0 | - |
| 10349 | 483913.93 | 1307130.87 | Картометрический метод | 5.0 | - |
| 10350 | 483915.32 | 1307137.74 | Картометрический метод | 5.0 | - |
| 10351 | 483915.55 | 1307138.55 | Картометрический метод | 5.0 | - |
| 10352 | 483919.19 | 1307146.46 | Картометрический метод | 5.0 | - |
| 10353 | 483895.21 | 1307157.38 | Картометрический метод | 5.0 | - |
| 10354 | 483892.54 | 1307151.30 | Картометрический метод | 5.0 | - |
| 10355 | 483895.16 | 1307151.01 | Картометрический метод | 5.0 | - |
| 10356 | 483891.77 | 1307134.84 | Картометрический метод | 5.0 | - |
| 10357 | 483885.83 | 1307135.59 | Картометрический метод | 5.0 | - |
| 10358 | 483877.54 | 1307116.20 | Картометрический метод | 5.0 | - |
| 10359 | 483859.78 | 1307077.77 | Картометрический метод | 5.0 | - |
| 10360 | 483853.81 | 1307061.01 | Картометрический метод | 5.0 | - |
| 10361 | 483850.52 | 1307062.18 | Картометрический метод | 5.0 | - |
| 10362 | 483846.99 | 1307052.67 | Картометрический метод | 5.0 | - |
| 10363 | 483835.60 | 1307021.92 | Картометрический метод | 5.0 | - |
| 10364 | 483832.43 | 1307003.51 | Картометрический метод | 5.0 | - |
| 10365 | 483840.12 | 1306997.63 | Картометрический метод | 5.0 | - |
| 10366 | 483849.25 | 1306993.19 | Картометрический метод | 5.0 | - |
| 10367 | 483850.42 | 1306996.48 | Картометрический метод | 5.0 | - |
| 10368 | 483855.35 | 1306994.39 | Картометрический метод | 5.0 | - |

2. Сведения о характерных точках границ объекта

| Обозначение характерных точек границ | Координаты, м | | Метод определения координат характерной точки | Средняя квадратическая погрешность положения характерной точки (Mt), м | Описание обозначения точки на местности (при наличии) |
|---|---|---|---|---|---|
| | X | Y | | | |
| 1 | 2 | 3 | 4 | 5 | 6 |
| 10369 | 483856.49 | 1306993.75 | Картометрический метод | 5.0 | - |
| 10370 | 483857.47 | 1306992.88 | Картометрический метод | 5.0 | - |
| 10371 | 483878.59 | 1306969.40 | Картометрический метод | 5.0 | - |
| 10372 | 483918.93 | 1306948.84 | Картометрический метод | 5.0 | - |
| 10373 | 483925.19 | 1306945.00 | Картометрический метод | 5.0 | - |
| 10374 | 483979.51 | 1307059.62 | Картометрический метод | 5.0 | - |
| 10375 | 483944.97 | 1307077.01 | Картометрический метод | 5.0 | - |
| 10376 | 483942.32 | 1307079.17 | Картометрический метод | 5.0 | - |
| 10377 | 483924.59 | 1307091.34 | Картометрический метод | 5.0 | - |
| 10378 | 483916.35 | 1307104.76 | Картометрический метод | 5.0 | - |
| 10379 | 483913.91 | 1307111.33 | Картометрический метод | 5.0 | - |
| 10380 | 483913.48 | 1307116.42 | Картометрический метод | 5.0 | - |
| 10348 | 483913.30 | 1307123.66 | Картометрический метод | 5.0 | - |
| 10381 | 483943.53 | 1306919.49 | Картометрический метод | 5.0 | - |
| 10382 | 483942.50 | 1306920.25 | Картометрический метод | 5.0 | - |
| 10383 | 483935.75 | 1306924.42 | Картометрический метод | 5.0 | - |
| 10384 | 483936.46 | 1306923.04 | Картометрический метод | 5.0 | - |
| 10385 | 483931.52 | 1306907.63 | Картометрический метод | 5.0 | - |
| 10386 | 483903.78 | 1306855.09 | Картометрический метод | 5.0 | - |
| 10387 | 483897.82 | 1306858.17 | Картометрический метод | 5.0 | - |
| 10388 | 483885.53 | 1306831.85 | Картометрический метод | 5.0 | - |
| 10389 | 483875.26 | 1306835.98 | Картометрический метод | 5.0 | - |
| 10390 | 483884.52 | 1306860.01 | Картометрический метод | 5.0 | - |
| 10391 | 483886.45 | 1306864.03 | Картометрический метод | 5.0 | - |
| 10392 | 483881.54 | 1306866.57 | Картометрический метод | 5.0 | - |

2. Сведения о характерных точках границ объекта

| Обозначение характерных точек границ | Координаты, м | | Метод определения координат характерной точки | Средняя квадратическая погрешность положения характерной точки (Mt), м | Описание обозначения точки на местности (при наличии) |
|---|---|---|---|---|---|
| | X | Y | | | |
| 1 | 2 | 3 | 4 | 5 | 6 |
| 10393 | 483896.41 | 1306902.76 | Картометрический метод | 5.0 | - |
| 10394 | 483905.26 | 1306921.51 | Картометрический метод | 5.0 | - |
| 10395 | 483918.61 | 1306931.04 | Картометрический метод | 5.0 | - |
| 10396 | 483920.08 | 1306934.10 | Картометрический метод | 5.0 | - |
| 10397 | 483872.08 | 1306959.32 | Картометрический метод | 5.0 | - |
| 10398 | 483870.41 | 1306960.61 | Картометрический метод | 5.0 | - |
| 10399 | 483852.76 | 1306980.24 | Картометрический метод | 5.0 | - |
| 10400 | 483853.69 | 1306981.79 | Картометрический метод | 5.0 | - |
| 10401 | 483850.47 | 1306986.89 | Картометрический метод | 5.0 | - |
| 10402 | 483829.63 | 1306995.45 | Картометрический метод | 5.0 | - |
| 10403 | 483818.67 | 1306993.88 | Картометрический метод | 5.0 | - |
| 10404 | 483809.14 | 1306973.14 | Картометрический метод | 5.0 | - |
| 10405 | 483803.66 | 1306975.73 | Картометрический метод | 5.0 | - |
| 10406 | 483797.57 | 1306984.10 | Картометрический метод | 5.0 | - |
| 10407 | 483776.65 | 1306995.48 | Картометрический метод | 5.0 | - |
| 10408 | 483770.98 | 1306998.56 | Картометрический метод | 5.0 | - |
| 10409 | 483758.31 | 1307003.29 | Картометрический метод | 5.0 | - |
| 10410 | 483749.62 | 1307008.17 | Картометрический метод | 5.0 | - |
| 10411 | 483752.18 | 1307013.57 | Картометрический метод | 5.0 | - |
| 10412 | 483758.24 | 1307017.31 | Картометрический метод | 5.0 | - |
| 10413 | 483770.86 | 1307010.00 | Картометрический метод | 5.0 | - |
| 10414 | 483784.36 | 1307002.67 | Картометрический метод | 5.0 | - |
| 10415 | 483801.77 | 1306993.20 | Картометрический метод | 5.0 | - |
| 10416 | 483824.02 | 1307003.15 | Картометрический метод | 5.0 | - |
| 10417 | 483836.60 | 1307037.11 | Картометрический метод | 5.0 | - |

2. Сведения о характерных точках границ объекта

| Обозначение характерных точек границ | Координаты, м | | Метод определения координат характерной точки | Средняя квадратическая погрешность положения характерной точки (Mt), м | Описание обозначения точки на местности (при наличии) |
|---|---|---|---|---|---|
| | X | Y | | | |
| 1 | 2 | 3 | 4 | 5 | 6 |
| 10418 | 483833.06 | 1307038.42 | Картометрический метод | 5.0 | - |
| 10419 | 483848.60 | 1307082.00 | Картометрический метод | 5.0 | - |
| 10420 | 483873.15 | 1307137.19 | Картометрический метод | 5.0 | - |
| 10421 | 483872.83 | 1307137.23 | Картометрический метод | 5.0 | - |
| 10422 | 483877.51 | 1307152.94 | Картометрический метод | 5.0 | - |
| 10423 | 483880.03 | 1307152.66 | Картометрический метод | 5.0 | - |
| 10424 | 483884.33 | 1307162.34 | Картометрический метод | 5.0 | - |
| 10425 | 483864.85 | 1307171.25 | Картометрический метод | 5.0 | - |
| 10426 | 483844.29 | 1307175.71 | Картометрический метод | 5.0 | - |
| 10427 | 483839.21 | 1307177.39 | Картометрический метод | 5.0 | - |
| 10428 | 483829.73 | 1307179.71 | Картометрический метод | 5.0 | - |
| 10429 | 483836.40 | 1307221.04 | Картометрический метод | 5.0 | - |
| 10430 | 483836.75 | 1307223.22 | Картометрический метод | 5.0 | - |
| 10431 | 483834.62 | 1307230.22 | Картометрический метод | 5.0 | - |
| 10432 | 483819.28 | 1307241.65 | Картометрический метод | 5.0 | - |
| 10433 | 483806.93 | 1307196.00 | Картометрический метод | 5.0 | - |
| 10434 | 483801.50 | 1307167.85 | Картометрический метод | 5.0 | - |
| 10435 | 483792.19 | 1307121.60 | Картометрический метод | 5.0 | - |
| 10436 | 483781.46 | 1307123.50 | Картометрический метод | 5.0 | - |
| 10437 | 483790.56 | 1307173.73 | Картометрический метод | 5.0 | - |
| 10438 | 483784.89 | 1307174.51 | Картометрический метод | 5.0 | - |
| 10439 | 483777.01 | 1307176.24 | Картометрический метод | 5.0 | - |
| 10440 | 483762.28 | 1307178.68 | Картометрический метод | 5.0 | - |
| 10441 | 483762.09 | 1307177.43 | Картометрический метод | 5.0 | - |
| 10442 | 483729.24 | 1307180.18 | Картометрический метод | 5.0 | - |

2. Сведения о характерных точках границ объекта

| Обозначение характерных точек границ | Координаты, м | | Метод определения координат характерной точки | Средняя квадратическая погрешность положения характерной точки (Mt), м | Описание обозначения точки на местности (при наличии) |
|---|---|---|---|---|---|
| | X | Y | | | |
| 1 | 2 | 3 | 4 | 5 | 6 |
| 10443 | 483719.54 | 1307187.18 | Картометрический метод | 5.0 | - |
| 10444 | 483716.68 | 1307173.16 | Картометрический метод | 5.0 | - |
| 10445 | 483715.60 | 1307165.48 | Картометрический метод | 5.0 | - |
| 10446 | 483714.79 | 1307165.56 | Картометрический метод | 5.0 | - |
| 10447 | 483714.29 | 1307162.88 | Картометрический метод | 5.0 | - |
| 10448 | 483712.13 | 1307151.41 | Картометрический метод | 5.0 | - |
| 10449 | 483714.24 | 1307151.28 | Картометрический метод | 5.0 | - |
| 10450 | 483714.93 | 1307075.81 | Картометрический метод | 5.0 | - |
| 10451 | 483715.47 | 1307058.81 | Картометрический метод | 5.0 | - |
| 10452 | 483703.52 | 1307058.54 | Картометрический метод | 5.0 | - |
| 10453 | 483700.80 | 1307151.42 | Картометрический метод | 5.0 | - |
| 10454 | 483703.83 | 1307168.83 | Картометрический метод | 5.0 | - |
| 10455 | 483707.91 | 1307168.26 | Картометрический метод | 5.0 | - |
| 10456 | 483708.97 | 1307175.77 | Картометрический метод | 5.0 | - |
| 10457 | 483706.30 | 1307176.19 | Картометрический метод | 5.0 | - |
| 10458 | 483708.76 | 1307198.30 | Картометрический метод | 5.0 | - |
| 10459 | 483707.63 | 1307209.74 | Картометрический метод | 5.0 | - |
| 10460 | 483706.74 | 1307214.71 | Картометрический метод | 5.0 | - |
| 10461 | 483704.80 | 1307220.34 | Картометрический метод | 5.0 | - |
| 10462 | 483688.72 | 1307236.13 | Картометрический метод | 5.0 | - |
| 10463 | 483684.49 | 1307235.86 | Картометрический метод | 5.0 | - |
| 10464 | 483678.21 | 1307231.99 | Картометрический метод | 5.0 | - |
| 10465 | 483677.80 | 1307229.91 | Картометрический метод | 5.0 | - |
| 10466 | 483653.31 | 1307209.70 | Картометрический метод | 5.0 | - |
| 10467 | 483608.90 | 1307183.85 | Картометрический метод | 5.0 | - |

2. Сведения о характерных точках границ объекта

| Обозначение характерных точек границ | Координаты, м | | Метод определения координат характерной точки | Средняя квадратическая погрешность положения характерной точки (Mt), м | Описание обозначения точки на местности (при наличии) |
|---|---|---|---|---|---|
| | X | Y | | | |
| 1 | 2 | 3 | 4 | 5 | 6 |
| 10468 | 483601.06 | 1307176.02 | Картометрический метод | 5.0 | - |
| 10469 | 483591.48 | 1307166.59 | Картометрический метод | 5.0 | - |
| 10470 | 483587.49 | 1307160.28 | Картометрический метод | 5.0 | - |
| 10471 | 483566.33 | 1307136.14 | Картометрический метод | 5.0 | - |
| 10472 | 483557.84 | 1307126.36 | Картометрический метод | 5.0 | - |
| 10473 | 483556.83 | 1307119.96 | Картометрический метод | 5.0 | - |
| 10474 | 483558.21 | 1307119.59 | Картометрический метод | 5.0 | - |
| 10475 | 483555.71 | 1307100.37 | Картометрический метод | 5.0 | - |
| 10476 | 483613.66 | 1307070.27 | Картометрический метод | 5.0 | - |
| 10477 | 483613.89 | 1307095.85 | Картометрический метод | 5.0 | - |
| 10478 | 483614.04 | 1307096.93 | Картометрический метод | 5.0 | - |
| 10479 | 483614.57 | 1307098.35 | Картометрический метод | 5.0 | - |
| 10480 | 483615.74 | 1307099.90 | Картометрический метод | 5.0 | - |
| 10481 | 483617.95 | 1307101.24 | Картометрический метод | 5.0 | - |
| 10482 | 483620.52 | 1307101.52 | Картометрический метод | 5.0 | - |
| 10483 | 483621.99 | 1307101.17 | Картометрический метод | 5.0 | - |
| 10484 | 483663.89 | 1307085.19 | Картометрический метод | 5.0 | - |
| 10485 | 483663.50 | 1307083.60 | Картометрический метод | 5.0 | - |
| 10486 | 483659.36 | 1307074.12 | Картометрический метод | 5.0 | - |
| 10487 | 483625.76 | 1307086.93 | Картометрический метод | 5.0 | - |
| 10488 | 483625.53 | 1307061.27 | Картометрический метод | 5.0 | - |
| 10489 | 483639.56 | 1307009.72 | Картометрический метод | 5.0 | - |
| 10490 | 483643.47 | 1306987.63 | Картометрический метод | 5.0 | - |
| 10491 | 483650.41 | 1306966.78 | Картометрический метод | 5.0 | - |
| 10492 | 483660.27 | 1306961.36 | Картометрический метод | 5.0 | - |

2. Сведения о характерных точках границ объекта

| Обозначение характерных точек границ | Координаты, м | | Метод определения координат характерной точки | Средняя квадратическая погрешность положения характерной точки (Mt), м | Описание обозначения точки на местности (при наличии) |
|---|---|---|---|---|---|
| | X | Y | | | |
| 1 | 2 | 3 | 4 | 5 | 6 |
| 10493 | 483665.14 | 1306962.40 | Картометрический метод | 5.0 | - |
| 10494 | 483670.86 | 1306960.16 | Картометрический метод | 5.0 | - |
| 10495 | 483672.81 | 1306959.30 | Картометрический метод | 5.0 | - |
| 10496 | 483674.24 | 1306958.05 | Картометрический метод | 5.0 | - |
| 10497 | 483680.44 | 1306950.46 | Картометрический метод | 5.0 | - |
| 10498 | 483686.26 | 1306940.63 | Картометрический метод | 5.0 | - |
| 10499 | 483689.38 | 1306922.20 | Картометрический метод | 5.0 | - |
| 10500 | 483687.17 | 1306921.76 | Картометрический метод | 5.0 | - |
| 10501 | 483692.76 | 1306881.50 | Картометрический метод | 5.0 | - |
| 10502 | 483695.54 | 1306881.88 | Картометрический метод | 5.0 | - |
| 10503 | 483697.35 | 1306869.85 | Картометрический метод | 5.0 | - |
| 10504 | 483750.49 | 1306863.62 | Картометрический метод | 5.0 | - |
| 10505 | 483750.64 | 1306887.20 | Картометрический метод | 5.0 | - |
| 10506 | 483758.45 | 1306887.16 | Картометрический метод | 5.0 | - |
| 10507 | 483770.75 | 1306887.12 | Картометрический метод | 5.0 | - |
| 10508 | 483770.82 | 1306907.86 | Картометрический метод | 5.0 | - |
| 10509 | 483779.34 | 1306904.96 | Картометрический метод | 5.0 | - |
| 10510 | 483773.44 | 1306875.89 | Картометрический метод | 5.0 | - |
| 10511 | 483768.81 | 1306860.68 | Картометрический метод | 5.0 | - |
| 10512 | 483809.09 | 1306847.99 | Картометрический метод | 5.0 | - |
| 10513 | 483808.95 | 1306823.44 | Картометрический метод | 5.0 | - |
| 10514 | 483846.90 | 1306819.03 | Картометрический метод | 5.0 | - |
| 10515 | 483885.57 | 1306819.03 | Картометрический метод | 5.0 | - |
| 10516 | 483914.05 | 1306817.98 | Картометрический метод | 5.0 | - |
| 10517 | 483927.59 | 1306844.77 | Картометрический метод | 5.0 | - |

2. Сведения о характерных точках границ объекта

| Обозначение характерных точек границ | Координаты, м | | Метод определения координат характерной точки | Средняя квадратическая погрешность положения характерной точки (Mt), м | Описание обозначения точки на местности (при наличии) |
|---|---|---|---|---|---|
| | X | Y | | | |
| 1 | 2 | 3 | 4 | 5 | 6 |
| 10518 | 483906.91 | 1306858.43 | Картометрический метод | 5.0 | - |
| 10519 | 483909.60 | 1306863.41 | Картометрический метод | 5.0 | - |
| 10520 | 483933.94 | 1306908.34 | Картометрический метод | 5.0 | - |
| 10521 | 483938.33 | 1306905.96 | Картометрический метод | 5.0 | - |
| 10522 | 483941.02 | 1306909.08 | Картометрический метод | 5.0 | - |
| 10523 | 483942.83 | 1306917.38 | Картометрический метод | 5.0 | - |
| 10381 | 483943.53 | 1306919.49 | Картометрический метод | 5.0 | - |
| 10524 | 483780.54 | 1307188.01 | Картометрический метод | 5.0 | - |
| 10525 | 483781.21 | 1307191.61 | Картометрический метод | 5.0 | - |
| 10526 | 483782.86 | 1307210.63 | Картометрический метод | 5.0 | - |
| 10527 | 483797.96 | 1307208.71 | Картометрический метод | 5.0 | - |
| 10528 | 483808.49 | 1307247.52 | Картометрический метод | 5.0 | - |
| 10529 | 483792.39 | 1307251.43 | Картометрический метод | 5.0 | - |
| 10530 | 483786.96 | 1307253.13 | Картометрический метод | 5.0 | - |
| 10531 | 483782.27 | 1307254.59 | Картометрический метод | 5.0 | - |
| 10532 | 483778.77 | 1307255.83 | Картометрический метод | 5.0 | - |
| 10533 | 483776.84 | 1307256.95 | Картометрический метод | 5.0 | - |
| 10534 | 483775.28 | 1307259.07 | Картометрический метод | 5.0 | - |
| 10535 | 483774.67 | 1307260.47 | Картометрический метод | 5.0 | - |
| 10536 | 483760.08 | 1307293.88 | Картометрический метод | 5.0 | - |
| 10537 | 483755.48 | 1307299.83 | Картометрический метод | 5.0 | - |
| 10538 | 483752.48 | 1307303.71 | Картометрический метод | 5.0 | - |
| 10539 | 483735.52 | 1307325.69 | Картометрический метод | 5.0 | - |
| 10540 | 483726.41 | 1307334.80 | Картометрический метод | 5.0 | - |
| 10541 | 483722.20 | 1307336.29 | Картометрический метод | 5.0 | - |

2. Сведения о характерных точках границ объекта

| Обозначение характерных точек границ | Координаты, м | | Метод определения координат характерной точки | Средняя квадратическая погрешность положения характерной точки (Mt), м | Описание обозначения точки на местности (при наличии) |
|---|---|---|---|---|---|
| | X | Y | | | |
| 1 | 2 | 3 | 4 | 5 | 6 |
| 10542 | 483719.72 | 1307321.47 | Картометрический метод | 5.0 | - |
| 10543 | 483717.62 | 1307313.59 | Картометрический метод | 5.0 | - |
| 10544 | 483715.17 | 1307297.45 | Картометрический метод | 5.0 | - |
| 10545 | 483714.39 | 1307297.08 | Картометрический метод | 5.0 | - |
| 10546 | 483712.16 | 1307289.91 | Картометрический метод | 5.0 | - |
| 10547 | 483711.43 | 1307286.48 | Картометрический метод | 5.0 | - |
| 10548 | 483712.44 | 1307285.87 | Картометрический метод | 5.0 | - |
| 10549 | 483711.51 | 1307281.56 | Картометрический метод | 5.0 | - |
| 10550 | 483710.18 | 1307281.82 | Картометрический метод | 5.0 | - |
| 10551 | 483709.04 | 1307276.59 | Картометрический метод | 5.0 | - |
| 10552 | 483710.25 | 1307276.02 | Картометрический метод | 5.0 | - |
| 10553 | 483710.00 | 1307274.32 | Картометрический метод | 5.0 | - |
| 10554 | 483708.75 | 1307269.32 | Картометрический метод | 5.0 | - |
| 10555 | 483708.56 | 1307268.71 | Картометрический метод | 5.0 | - |
| 10556 | 483705.53 | 1307260.70 | Картометрический метод | 5.0 | - |
| 10557 | 483705.26 | 1307260.08 | Картометрический метод | 5.0 | - |
| 10558 | 483701.16 | 1307252.10 | Картометрический метод | 5.0 | - |
| 10559 | 483696.49 | 1307245.57 | Картометрический метод | 5.0 | - |
| 10560 | 483695.46 | 1307244.43 | Картометрический метод | 5.0 | - |
| 10561 | 483703.09 | 1307237.78 | Картометрический метод | 5.0 | - |
| 10562 | 483710.07 | 1307231.75 | Картометрический метод | 5.0 | - |
| 10563 | 483713.63 | 1307228.59 | Картометрический метод | 5.0 | - |
| 10564 | 483715.76 | 1307225.38 | Картометрический метод | 5.0 | - |
| 10565 | 483715.93 | 1307225.03 | Картометрический метод | 5.0 | - |
| 10566 | 483718.44 | 1307217.21 | Картометрический метод | 5.0 | - |

2. Сведения о характерных точках границ объекта

| Обозначение характерных точек границ | Координаты, м | | Метод определения координат характерной точки | Средняя квадратическая погрешность положения характерной точки (Mt), м | Описание обозначения точки на местности (при наличии) |
|---|---|---|---|---|---|
| | X | Y | | | |
| 1 | 2 | 3 | 4 | 5 | 6 |
| 10567 | 483719.51 | 1307211.14 | Картометрический метод | 5.0 | - |
| 10568 | 483720.46 | 1307201.46 | Картометрический метод | 5.0 | - |
| 10569 | 483720.75 | 1307200.62 | Картометрический метод | 5.0 | - |
| 10570 | 483724.32 | 1307196.44 | Картометрический метод | 5.0 | - |
| 10571 | 483729.78 | 1307210.24 | Картометрический метод | 5.0 | - |
| 10572 | 483744.78 | 1307201.44 | Картометрический метод | 5.0 | - |
| 10573 | 483737.89 | 1307191.27 | Картометрический метод | 5.0 | - |
| 10524 | 483780.54 | 1307188.01 | Картометрический метод | 5.0 | - |
| 10574 | 483819.16 | 1307344.23 | Картометрический метод | 5.0 | - |
| 10575 | 483816.02 | 1307335.01 | Картометрический метод | 5.0 | - |
| 10576 | 483807.91 | 1307322.11 | Картометрический метод | 5.0 | - |
| 10577 | 483800.01 | 1307316.62 | Картометрический метод | 5.0 | - |
| 10578 | 483793.36 | 1307315.18 | Картометрический метод | 5.0 | - |
| 10579 | 483765.99 | 1307313.15 | Картометрический метод | 5.0 | - |
| 10580 | 483759.86 | 1307318.71 | Картометрический метод | 5.0 | - |
| 10581 | 483772.44 | 1307351.96 | Картометрический метод | 5.0 | - |
| 10582 | 483769.13 | 1307352.46 | Картометрический метод | 5.0 | - |
| 10583 | 483762.90 | 1307353.09 | Картометрический метод | 5.0 | - |
| 10584 | 483756.86 | 1307334.44 | Картометрический метод | 5.0 | - |
| 10585 | 483752.21 | 1307323.62 | Картометрический метод | 5.0 | - |
| 10586 | 483770.42 | 1307299.97 | Картометрический метод | 5.0 | - |
| 10587 | 483783.16 | 1307268.74 | Картометрический метод | 5.0 | - |
| 10588 | 483784.07 | 1307265.22 | Картометрический метод | 5.0 | - |
| 10589 | 483811.54 | 1307257.64 | Картометрический метод | 5.0 | - |
| 10590 | 483819.71 | 1307288.71 | Картометрический метод | 5.0 | - |

2. Сведения о характерных точках границ объекта

| Обозначение характерных точек границ | Координаты, м | | Метод определения координат характерной точки | Средняя квадратическая погрешность положения характерной точки (Mt), м | Описание обозначения точки на местности (при наличии) |
|---|---|---|---|---|---|
| | X | Y | | | |
| 1 | 2 | 3 | 4 | 5 | 6 |
| 10591 | 483823.77 | 1307302.47 | Картометрический метод | 5.0 | - |
| 10592 | 483824.84 | 1307343.26 | Картометрический метод | 5.0 | - |
| 10574 | 483819.16 | 1307344.23 | Картометрический метод | 5.0 | - |
| 10593 | 483587.23 | 1306843.55 | Картометрический метод | 5.0 | - |
| 10594 | 483599.25 | 1306850.29 | Картометрический метод | 5.0 | - |
| 10595 | 483591.34 | 1306866.52 | Картометрический метод | 5.0 | - |
| 10596 | 483596.92 | 1306870.11 | Картометрический метод | 5.0 | - |
| 10597 | 483610.98 | 1306873.92 | Картометрический метод | 5.0 | - |
| 10598 | 483621.71 | 1306855.71 | Картометрический метод | 5.0 | - |
| 10599 | 483632.95 | 1306857.58 | Картометрический метод | 5.0 | - |
| 10600 | 483644.04 | 1306851.78 | Картометрический метод | 5.0 | - |
| 10601 | 483654.12 | 1306855.72 | Картометрический метод | 5.0 | - |
| 10602 | 483666.79 | 1306857.91 | Картометрический метод | 5.0 | - |
| 10603 | 483667.67 | 1306855.45 | Картометрический метод | 5.0 | - |
| 10604 | 483675.00 | 1306854.50 | Картометрический метод | 5.0 | - |
| 10605 | 483680.61 | 1306866.09 | Картометрический метод | 5.0 | - |
| 10606 | 483688.42 | 1306869.14 | Картометрический метод | 5.0 | - |
| 10607 | 483687.01 | 1306879.30 | Картометрический метод | 5.0 | - |
| 10608 | 483684.58 | 1306896.81 | Картометрический метод | 5.0 | - |
| 10609 | 483682.17 | 1306895.54 | Картометрический метод | 5.0 | - |
| 10610 | 483676.63 | 1306908.60 | Картометрический метод | 5.0 | - |
| 10611 | 483670.44 | 1306943.90 | Картометрический метод | 5.0 | - |
| 10612 | 483666.04 | 1306949.22 | Картометрический метод | 5.0 | - |
| 10613 | 483654.03 | 1306953.96 | Картометрический метод | 5.0 | - |
| 10614 | 483650.91 | 1306957.42 | Картометрический метод | 5.0 | - |

2. Сведения о характерных точках границ объекта

| Обозначение характерных точек границ | Координаты, м | | Метод определения координат характерной точки | Средняя квадратическая погрешность положения характерной точки (Mt), м | Описание обозначения точки на местности (при наличии) |
|---|---|---|---|---|---|
| | X | Y | | | |
| 1 | 2 | 3 | 4 | 5 | 6 |
| 10615 | 483636.17 | 1306954.74 | Картометрический метод | 5.0 | - |
| 10616 | 483615.18 | 1306949.01 | Картометрический метод | 5.0 | - |
| 10617 | 483616.40 | 1306947.89 | Картометрический метод | 5.0 | - |
| 10618 | 483611.10 | 1306945.17 | Картометрический метод | 5.0 | - |
| 10619 | 483589.05 | 1306941.26 | Картометрический метод | 5.0 | - |
| 10620 | 483589.45 | 1306939.73 | Картометрический метод | 5.0 | - |
| 10621 | 483586.43 | 1306938.82 | Картометрический метод | 5.0 | - |
| 10622 | 483585.79 | 1306938.66 | Картометрический метод | 5.0 | - |
| 10623 | 483584.71 | 1306938.56 | Картометрический метод | 5.0 | - |
| 10624 | 483583.83 | 1306938.62 | Картометрический метод | 5.0 | - |
| 10625 | 483539.03 | 1306948.51 | Картометрический метод | 5.0 | - |
| 10626 | 483538.44 | 1306936.90 | Картометрический метод | 5.0 | - |
| 10627 | 483539.33 | 1306924.97 | Картометрический метод | 5.0 | - |
| 10628 | 483538.73 | 1306917.11 | Картометрический метод | 5.0 | - |
| 10629 | 483538.63 | 1306916.02 | Картометрический метод | 5.0 | - |
| 10630 | 483537.34 | 1306901.00 | Картометрический метод | 5.0 | - |
| 10631 | 483536.82 | 1306895.05 | Картометрический метод | 5.0 | - |
| 10632 | 483536.47 | 1306891.42 | Картометрический метод | 5.0 | - |
| 10633 | 483538.58 | 1306879.12 | Картометрический метод | 5.0 | - |
| 10634 | 483542.81 | 1306873.83 | Картометрический метод | 5.0 | - |
| 10635 | 483551.76 | 1306864.07 | Картометрический метод | 5.0 | - |
| 10636 | 483568.14 | 1306854.91 | Картометрический метод | 5.0 | - |
| 10637 | 483584.22 | 1306845.72 | Картометрический метод | 5.0 | - |
| 10593 | 483587.23 | 1306843.55 | Картометрический метод | 5.0 | - |
| 10638 | 483575.07 | 1306841.73 | Картометрический метод | 5.0 | - |

2. Сведения о характерных точках границ объекта

| Обозначение характерных точек границ | Координаты, м | | Метод определения координат характерной точки | Средняя квадратическая погрешность положения характерной точки (Mt), м | Описание обозначения точки на местности (при наличии) |
|---|---|---|---|---|---|
| | X | Y | | | |
| 1 | 2 | 3 | 4 | 5 | 6 |
| 10639 | 483546.67 | 1306857.83 | Картометрический метод | 5.0 | - |
| 10640 | 483536.65 | 1306868.72 | Картометрический метод | 5.0 | - |
| 10641 | 483532.45 | 1306876.91 | Картометрический метод | 5.0 | - |
| 10642 | 483532.41 | 1306884.82 | Картометрический метод | 5.0 | - |
| 10643 | 483533.02 | 1306893.51 | Картометрический метод | 5.0 | - |
| 10644 | 483531.34 | 1306916.14 | Картометрический метод | 5.0 | - |
| 10645 | 483525.56 | 1306916.23 | Картометрический метод | 5.0 | - |
| 10646 | 483526.85 | 1306931.66 | Картометрический метод | 5.0 | - |
| 10647 | 483529.30 | 1306931.28 | Картометрический метод | 5.0 | - |
| 10648 | 483527.06 | 1306951.99 | Картометрический метод | 5.0 | - |
| 10649 | 483527.28 | 1306964.41 | Картометрический метод | 5.0 | - |
| 10650 | 483526.31 | 1306973.91 | Картометрический метод | 5.0 | - |
| 10651 | 483518.96 | 1306980.43 | Картометрический метод | 5.0 | - |
| 10652 | 483514.28 | 1306981.71 | Картометрический метод | 5.0 | - |
| 10653 | 483510.26 | 1306966.92 | Картометрический метод | 5.0 | - |
| 10654 | 483509.74 | 1306954.39 | Картометрический метод | 5.0 | - |
| 10655 | 483508.57 | 1306934.48 | Картометрический метод | 5.0 | - |
| 10656 | 483510.41 | 1306934.20 | Картометрический метод | 5.0 | - |
| 10657 | 483510.10 | 1306930.90 | Картометрический метод | 5.0 | - |
| 10658 | 483468.73 | 1306914.56 | Картометрический метод | 5.0 | - |
| 10659 | 483448.99 | 1306914.88 | Картометрический метод | 5.0 | - |
| 10660 | 483449.25 | 1306926.83 | Картометрический метод | 5.0 | - |
| 10661 | 483466.64 | 1306926.45 | Картометрический метод | 5.0 | - |
| 10662 | 483468.99 | 1306927.24 | Картометрический метод | 5.0 | - |
| 10663 | 483486.54 | 1306932.65 | Картометрический метод | 5.0 | - |

2. Сведения о характерных точках границ объекта

| Обозначение характерных точек границ | Координаты, м | | Метод определения координат характерной точки | Средняя квадратическая погрешность положения характерной точки (Mt), м | Описание обозначения точки на местности (при наличии) |
|---|---|---|---|---|---|
| | X | Y | | | |
| 1 | 2 | 3 | 4 | 5 | 6 |
| 10664 | 483486.56 | 1306934.30 | Картометрический метод | 5.0 | - |
| 10665 | 483498.18 | 1306938.88 | Картометрический метод | 5.0 | - |
| 10666 | 483499.25 | 1306943.09 | Картометрический метод | 5.0 | - |
| 10667 | 483502.08 | 1306951.61 | Картометрический метод | 5.0 | - |
| 10668 | 483499.21 | 1306951.96 | Картометрический метод | 5.0 | - |
| 10669 | 483500.89 | 1306971.44 | Картометрический метод | 5.0 | - |
| 10670 | 483504.96 | 1306984.17 | Картометрический метод | 5.0 | - |
| 10671 | 483488.40 | 1306984.24 | Картометрический метод | 5.0 | - |
| 10672 | 483466.40 | 1306983.78 | Картометрический метод | 5.0 | - |
| 10673 | 483441.56 | 1306980.19 | Картометрический метод | 5.0 | - |
| 10674 | 483435.63 | 1306977.90 | Картометрический метод | 5.0 | - |
| 10675 | 483425.50 | 1306971.87 | Картометрический метод | 5.0 | - |
| 10676 | 483424.44 | 1306972.82 | Картометрический метод | 5.0 | - |
| 10677 | 483411.16 | 1306965.11 | Картометрический метод | 5.0 | - |
| 10678 | 483411.35 | 1306963.44 | Картометрический метод | 5.0 | - |
| 10679 | 483400.75 | 1306957.13 | Картометрический метод | 5.0 | - |
| 10680 | 483379.73 | 1306952.83 | Картометрический метод | 5.0 | - |
| 10681 | 483358.67 | 1306947.06 | Картометрический метод | 5.0 | - |
| 10682 | 483303.83 | 1306944.95 | Картометрический метод | 5.0 | - |
| 10683 | 483278.84 | 1306944.77 | Картометрический метод | 5.0 | - |
| 10684 | 483251.80 | 1306957.86 | Картометрический метод | 5.0 | - |
| 10685 | 483214.12 | 1306984.20 | Картометрический метод | 5.0 | - |
| 10686 | 483192.46 | 1306997.03 | Картометрический метод | 5.0 | - |
| 10687 | 483192.45 | 1306997.03 | Картометрический метод | 5.0 | - |
| 10688 | 483188.37 | 1306974.38 | Картометрический метод | 5.0 | - |

2. Сведения о характерных точках границ объекта

| Обозначение характерных точек границ | Координаты, м | | Метод определения координат характерной точки | Средняя квадратическая погрешность положения характерной точки (Mt), м | Описание обозначения точки на местности (при наличии) |
|---|---|---|---|---|---|
| | X | Y | | | |
| 1 | 2 | 3 | 4 | 5 | 6 |
| 10689 | 483225.88 | 1306929.20 | Картометрический метод | 5.0 | - |
| 10690 | 483343.52 | 1306870.38 | Картометрический метод | 5.0 | - |
| 10691 | 483416.66 | 1306853.90 | Картометрический метод | 5.0 | - |
| 10692 | 483457.97 | 1306854.57 | Картометрический метод | 5.0 | - |
| 10693 | 483471.35 | 1306862.22 | Картометрический метод | 5.0 | - |
| 10694 | 483490.33 | 1306855.10 | Картометрический метод | 5.0 | - |
| 10695 | 483544.63 | 1306843.68 | Картометрический метод | 5.0 | - |
| 10638 | 483575.07 | 1306841.73 | Картометрический метод | 5.0 | - |
| 10696 | 483284.83 | 1307217.13 | Картометрический метод | 5.0 | - |
| 10697 | 483271.22 | 1307227.94 | Картометрический метод | 5.0 | - |
| 10698 | 483266.68 | 1307224.39 | Картометрический метод | 5.0 | - |
| 10699 | 483257.33 | 1307230.44 | Картометрический метод | 5.0 | - |
| 10700 | 483253.36 | 1307230.00 | Картометрический метод | 5.0 | - |
| 10701 | 483264.17 | 1307243.80 | Картометрический метод | 5.0 | - |
| 10702 | 483193.29 | 1307273.48 | Картометрический метод | 5.0 | - |
| 10703 | 483165.04 | 1307274.79 | Картометрический метод | 5.0 | - |
| 10704 | 483148.52 | 1307265.22 | Картометрический метод | 5.0 | - |
| 10705 | 483148.52 | 1307250.44 | Картометрический метод | 5.0 | - |
| 10706 | 483158.08 | 1307239.57 | Картометрический метод | 5.0 | - |
| 10707 | 483183.73 | 1307224.36 | Картометрический метод | 5.0 | - |
| 10708 | 483183.73 | 1307212.18 | Картометрический метод | 5.0 | - |
| 10709 | 483179.82 | 1307202.62 | Картометрический метод | 5.0 | - |
| 10710 | 483159.38 | 1307187.84 | Картометрический метод | 5.0 | - |
| 10711 | 483148.52 | 1307174.36 | Картометрический метод | 5.0 | - |
| 10712 | 483140.26 | 1307149.58 | Картометрический метод | 5.0 | - |

2. Сведения о характерных точках границ объекта

| Обозначение характерных точек границ | Координаты, м | | Метод определения координат характерной точки | Средняя квадратическая погрешность положения характерной точки (Mt), м | Описание обозначения точки на местности (при наличии) |
|---|---|---|---|---|---|
| | X | Y | | | |
| 1 | 2 | 3 | 4 | 5 | 6 |
| 10713 | 483151.12 | 1307136.10 | Картометрический метод | 5.0 | - |
| 10714 | 483219.38 | 1307113.06 | Картометрический метод | 5.0 | - |
| 10715 | 483230.25 | 1307098.28 | Картометрический метод | 5.0 | - |
| 10716 | 483223.29 | 1307074.80 | Картометрический метод | 5.0 | - |
| 10717 | 483198.95 | 1307033.07 | Картометрический метод | 5.0 | - |
| 10718 | 483194.72 | 1307009.62 | Картометрический метод | 5.0 | - |
| 10719 | 483215.70 | 1306997.32 | Картометрический метод | 5.0 | - |
| 10720 | 483250.71 | 1307045.94 | Картометрический метод | 5.0 | - |
| 10721 | 483249.64 | 1307095.45 | Картометрический метод | 5.0 | - |
| 10722 | 483250.09 | 1307102.47 | Картометрический метод | 5.0 | - |
| 10723 | 483251.43 | 1307117.56 | Картометрический метод | 5.0 | - |
| 10724 | 483253.03 | 1307130.73 | Картометрический метод | 5.0 | - |
| 10725 | 483255.32 | 1307145.71 | Картометрический метод | 5.0 | - |
| 10726 | 483258.13 | 1307160.60 | Картометрический метод | 5.0 | - |
| 10727 | 483261.02 | 1307174.22 | Картометрический метод | 5.0 | - |
| 10728 | 483262.88 | 1307183.80 | Картометрический метод | 5.0 | - |
| 10729 | 483265.86 | 1307192.30 | Картометрический метод | 5.0 | - |
| 10730 | 483269.81 | 1307199.98 | Картометрический метод | 5.0 | - |
| 10731 | 483273.82 | 1307205.89 | Картометрический метод | 5.0 | - |
| 10732 | 483278.73 | 1307211.58 | Картометрический метод | 5.0 | - |
| 10696 | 483284.83 | 1307217.13 | Картометрический метод | 5.0 | - |
| 10733 | 483333.28 | 1307237.83 | Картометрический метод | 5.0 | - |
| 10734 | 483345.49 | 1307240.84 | Картометрический метод | 5.0 | - |
| 10735 | 483282.81 | 1307474.81 | Картометрический метод | 5.0 | - |
| 10736 | 483280.30 | 1307483.71 | Картометрический метод | 5.0 | - |

2. Сведения о характерных точках границ объекта

| Обозначение характерных точек границ | Координаты, м | | Метод определения координат характерной точки | Средняя квадратическая погрешность положения характерной точки (Mt), м | Описание обозначения точки на местности (при наличии) |
|---|---|---|---|---|---|
| | X | Y | | | |
| 1 | 2 | 3 | 4 | 5 | 6 |
| 10737 | 483279.17 | 1307466.00 | Картометрический метод | 5.0 | - |
| 10738 | 483277.64 | 1307441.73 | Картометрический метод | 5.0 | - |
| 10739 | 483252.20 | 1307425.76 | Картометрический метод | 5.0 | - |
| 10740 | 483236.77 | 1307416.08 | Картометрический метод | 5.0 | - |
| 10741 | 483224.60 | 1307398.26 | Картометрический метод | 5.0 | - |
| 10742 | 483235.47 | 1307329.13 | Картометрический метод | 5.0 | - |
| 10743 | 483246.33 | 1307304.79 | Картометрический метод | 5.0 | - |
| 10744 | 483305.64 | 1307262.73 | Картометрический метод | 5.0 | - |
| 10745 | 483305.63 | 1307274.51 | Картометрический метод | 5.0 | - |
| 10746 | 483330.73 | 1307271.54 | Картометрический метод | 5.0 | - |
| 10747 | 483336.25 | 1307252.10 | Картометрический метод | 5.0 | - |
| 10748 | 483327.77 | 1307244.13 | Картометрический метод | 5.0 | - |
| 10733 | 483333.28 | 1307237.83 | Картометрический метод | 5.0 | - |
| 10749 | 483295.46 | 1307483.83 | Картометрический метод | 5.0 | - |
| 10750 | 483292.21 | 1307485.51 | Картометрический метод | 5.0 | - |
| 10751 | 483309.10 | 1307423.67 | Картометрический метод | 5.0 | - |
| 10752 | 483344.78 | 1307293.05 | Картометрический метод | 5.0 | - |
| 10753 | 483361.57 | 1307297.75 | Картометрический метод | 5.0 | - |
| 10754 | 483380.80 | 1307297.62 | Картометрический метод | 5.0 | - |
| 10755 | 483402.33 | 1307297.38 | Картометрический метод | 5.0 | - |
| 10756 | 483428.41 | 1307297.21 | Картометрический метод | 5.0 | - |
| 10757 | 483438.05 | 1307359.29 | Картометрический метод | 5.0 | - |
| 10758 | 483439.00 | 1307359.23 | Картометрический метод | 5.0 | - |
| 10759 | 483440.42 | 1307374.57 | Картометрический метод | 5.0 | - |
| 10760 | 483448.94 | 1307429.52 | Картометрический метод | 5.0 | - |

2. Сведения о характерных точках границ объекта

| Обозначение характерных точек границ | Координаты, м | | Метод определения координат характерной точки | Средняя квадратическая погрешность положения характерной точки (Mt), м | Описание обозначения точки на местности (при наличии) |
|---|---|---|---|---|---|
| | X | Y | | | |
| 1 | 2 | 3 | 4 | 5 | 6 |
| 10749 | 483295.46 | 1307483.83 | Картометрический метод | 5.0 | - |
| 10761 | 483794.18 | 1307872.76 | Картометрический метод | 5.0 | - |
| 10762 | 483776.27 | 1307833.69 | Картометрический метод | 5.0 | - |
| 10763 | 483767.76 | 1307814.58 | Картометрический метод | 5.0 | - |
| 10764 | 483748.89 | 1307772.55 | Картометрический метод | 5.0 | - |
| 10765 | 483854.09 | 1307742.94 | Картометрический метод | 5.0 | - |
| 10766 | 483804.70 | 1307553.14 | Картометрический метод | 5.0 | - |
| 10767 | 483804.74 | 1307553.12 | Картометрический метод | 5.0 | - |
| 10768 | 483947.91 | 1307515.87 | Картометрический метод | 5.0 | - |
| 10769 | 483947.60 | 1307575.00 | Картометрический метод | 5.0 | - |
| 10770 | 483928.78 | 1307614.41 | Картометрический метод | 5.0 | - |
| 10771 | 483911.54 | 1307650.94 | Картометрический метод | 5.0 | - |
| 10772 | 483905.32 | 1307691.93 | Картометрический метод | 5.0 | - |
| 10773 | 483883.50 | 1307742.20 | Картометрический метод | 5.0 | - |
| 10774 | 483865.27 | 1307788.62 | Картометрический метод | 5.0 | - |
| 10775 | 483852.81 | 1307820.35 | Картометрический метод | 5.0 | - |
| 10776 | 483817.27 | 1307865.03 | Картометрический метод | 5.0 | - |
| 10777 | 483804.09 | 1307870.68 | Картометрический метод | 5.0 | - |
| 10778 | 483802.27 | 1307870.08 | Картометрический метод | 5.0 | - |
| 10761 | 483794.18 | 1307872.76 | Картометрический метод | 5.0 | - |
| 10779 | 483650.75 | 1307701.25 | Картометрический метод | 5.0 | - |
| 10780 | 483674.35 | 1307783.14 | Картометрический метод | 5.0 | - |
| 10781 | 483709.73 | 1307773.19 | Картометрический метод | 5.0 | - |
| 10782 | 483714.13 | 1307797.21 | Картометрический метод | 5.0 | - |
| 10783 | 483710.45 | 1307797.91 | Картометрический метод | 5.0 | - |

2. Сведения о характерных точках границ объекта

| Обозначение характерных точек границ | Координаты, м | | Метод определения координат характерной точки | Средняя квадратическая погрешность положения характерной точки (Mt), м | Описание обозначения точки на местности (при наличии) |
|---|---|---|---|---|---|
| | X | Y | | | |
| 1 | 2 | 3 | 4 | 5 | 6 |
| 10784 | 483709.33 | 1307814.87 | Картометрический метод | 5.0 | - |
| 10785 | 483696.61 | 1307811.78 | Картометрический метод | 5.0 | - |
| 10786 | 483698.23 | 1307806.40 | Картометрический метод | 5.0 | - |
| 10787 | 483689.37 | 1307803.72 | Картометрический метод | 5.0 | - |
| 10788 | 483687.60 | 1307809.59 | Картометрический метод | 5.0 | - |
| 10789 | 483643.25 | 1307798.83 | Картометрический метод | 5.0 | - |
| 10790 | 483605.81 | 1307778.91 | Картометрический метод | 5.0 | - |
| 10791 | 483603.44 | 1307775.06 | Картометрический метод | 5.0 | - |
| 10792 | 483601.55 | 1307771.48 | Картометрический метод | 5.0 | - |
| 10793 | 483600.07 | 1307768.51 | Картометрический метод | 5.0 | - |
| 10794 | 483595.92 | 1307762.05 | Картометрический метод | 5.0 | - |
| 10795 | 483591.51 | 1307755.72 | Картометрический метод | 5.0 | - |
| 10796 | 483586.86 | 1307749.56 | Картометрический метод | 5.0 | - |
| 10797 | 483581.82 | 1307743.21 | Картометрический метод | 5.0 | - |
| 10798 | 483576.49 | 1307722.42 | Картометрический метод | 5.0 | - |
| 10779 | 483650.75 | 1307701.25 | Картометрический метод | 5.0 | - |
| 10799 | 483740.42 | 1307784.50 | Картометрический метод | 5.0 | - |
| 10800 | 483782.22 | 1307875.78 | Картометрический метод | 5.0 | - |
| 10801 | 483779.78 | 1307877.78 | Картометрический метод | 5.0 | - |
| 10802 | 483777.16 | 1307879.92 | Картометрический метод | 5.0 | - |
| 10803 | 483772.44 | 1307882.97 | Картометрический метод | 5.0 | - |
| 10804 | 483778.71 | 1307872.89 | Картометрический метод | 5.0 | - |
| 10805 | 483744.53 | 1307853.06 | Картометрический метод | 5.0 | - |
| 10806 | 483730.12 | 1307844.34 | Картометрический метод | 5.0 | - |
| 10807 | 483722.43 | 1307856.19 | Картометрический метод | 5.0 | - |

2. Сведения о характерных точках границ объекта

| Обозначение характерных точек границ | Координаты, м | | Метод определения координат характерной точки | Средняя квадратическая погрешность положения характерной точки (Mt), м | Описание обозначения точки на местности (при наличии) |
|---|---|---|---|---|---|
| | X | Y | | | |
| 1 | 2 | 3 | 4 | 5 | 6 |
| 10808 | 483718.52 | 1307840.61 | Картометрический метод | 5.0 | - |
| 10809 | 483717.57 | 1307834.47 | Картометрический метод | 5.0 | - |
| 10810 | 483715.53 | 1307828.34 | Картометрический метод | 5.0 | - |
| 10811 | 483731.63 | 1307830.16 | Картометрический метод | 5.0 | - |
| 10799 | 483740.42 | 1307784.50 | Картометрический метод | 5.0 | - |
| 10812 | 483724.57 | 1307864.71 | Картометрический метод | 5.0 | - |
| 10813 | 483760.93 | 1307884.31 | Картометрический метод | 5.0 | - |
| 10814 | 483727.07 | 1307874.70 | Картометрический метод | 5.0 | - |
| 10812 | 483724.57 | 1307864.71 | Картометрический метод | 5.0 | - |
| 10815 | 484066.00 | 1307590.12 | Картометрический метод | 5.0 | - |
| 10816 | 484054.40 | 1307600.50 | Картометрический метод | 5.0 | - |
| 10817 | 484084.41 | 1307634.00 | Картометрический метод | 5.0 | - |
| 10818 | 484096.00 | 1307623.62 | Картометрический метод | 5.0 | - |
| 10819 | 484124.77 | 1307649.51 | Картометрический метод | 5.0 | - |
| 10820 | 484085.31 | 1307679.10 | Картометрический метод | 5.0 | - |
| 10821 | 484081.64 | 1307681.86 | Картометрический метод | 5.0 | - |
| 10822 | 484006.97 | 1307601.72 | Картометрический метод | 5.0 | - |
| 10823 | 483975.85 | 1307576.30 | Картометрический метод | 5.0 | - |
| 10824 | 484020.19 | 1307559.27 | Картометрический метод | 5.0 | - |
| 10825 | 484025.93 | 1307554.13 | Картометрический метод | 5.0 | - |
| 10826 | 484027.78 | 1307556.36 | Картометрический метод | 5.0 | - |
| 10827 | 484033.73 | 1307554.08 | Картометрический метод | 5.0 | - |
| 10815 | 484066.00 | 1307590.12 | Картометрический метод | 5.0 | - |
| 10828 | 483055.94 | 1307042.31 | Картометрический метод | 5.0 | - |
| 10829 | 483060.89 | 1307066.42 | Картометрический метод | 5.0 | - |

2. Сведения о характерных точках границ объекта

| Обозначение характерных точек границ | Координаты, м | | Метод определения координат характерной точки | Средняя квадратическая погрешность положения характерной точки (Mt), м | Описание обозначения точки на местности (при наличии) |
|---|---|---|---|---|---|
| | X | Y | | | |
| 1 | 2 | 3 | 4 | 5 | 6 |
| 10830 | 483067.49 | 1307064.18 | Картометрический метод | 5.0 | - |
| 10831 | 483072.46 | 1307078.84 | Картометрический метод | 5.0 | - |
| 10832 | 483092.06 | 1307072.06 | Картометрический метод | 5.0 | - |
| 10833 | 483089.81 | 1307077.07 | Картометрический метод | 5.0 | - |
| 10834 | 483087.10 | 1307077.49 | Картометрический метод | 5.0 | - |
| 10835 | 483085.29 | 1307083.33 | Картометрический метод | 5.0 | - |
| 10836 | 483086.10 | 1307085.36 | Картометрический метод | 5.0 | - |
| 10837 | 483085.18 | 1307087.40 | Картометрический метод | 5.0 | - |
| 10838 | 483090.45 | 1307108.01 | Картометрический метод | 5.0 | - |
| 10839 | 483098.04 | 1307114.54 | Картометрический метод | 5.0 | - |
| 10840 | 483101.88 | 1307123.34 | Картометрический метод | 5.0 | - |
| 10841 | 483105.16 | 1307122.21 | Картометрический метод | 5.0 | - |
| 10842 | 483117.41 | 1307139.64 | Картометрический метод | 5.0 | - |
| 10843 | 483114.89 | 1307150.06 | Картометрический метод | 5.0 | - |
| 10844 | 483101.95 | 1307165.76 | Картометрический метод | 5.0 | - |
| 10845 | 483080.63 | 1307187.08 | Картометрический метод | 5.0 | - |
| 10846 | 483070.19 | 1307203.92 | Картометрический метод | 5.0 | - |
| 10847 | 483066.97 | 1307209.13 | Картометрический метод | 5.0 | - |
| 10848 | 483059.56 | 1307217.26 | Картометрический метод | 5.0 | - |
| 10849 | 483042.48 | 1307218.43 | Картометрический метод | 5.0 | - |
| 10850 | 483018.11 | 1307202.19 | Картометрический метод | 5.0 | - |
| 10851 | 483017.32 | 1307201.55 | Картометрический метод | 5.0 | - |
| 10852 | 483016.96 | 1307201.97 | Картометрический метод | 5.0 | - |
| 10853 | 483006.48 | 1307199.96 | Картометрический метод | 5.0 | - |
| 10854 | 483021.43 | 1307174.84 | Картометрический метод | 5.0 | - |

2. Сведения о характерных точках границ объекта

| Обозначение характерных точек границ | Координаты, м | | Метод определения координат характерной точки | Средняя квадратическая погрешность положения характерной точки (Mt), м | Описание обозначения точки на местности (при наличии) |
|---|---|---|---|---|---|
| | X | Y | | | |
| 1 | 2 | 3 | 4 | 5 | 6 |
| 10855 | 483033.44 | 1307149.75 | Картометрический метод | 5.0 | - |
| 10856 | 483036.10 | 1307144.60 | Картометрический метод | 5.0 | - |
| 10857 | 483040.61 | 1307135.31 | Картометрический метод | 5.0 | - |
| 10858 | 483042.07 | 1307132.18 | Картометрический метод | 5.0 | - |
| 10859 | 483042.29 | 1307130.93 | Картометрический метод | 5.0 | - |
| 10860 | 483042.25 | 1307126.12 | Картометрический метод | 5.0 | - |
| 10861 | 483041.47 | 1307123.92 | Картометрический метод | 5.0 | - |
| 10862 | 483039.27 | 1307121.23 | Картометрический метод | 5.0 | - |
| 10863 | 483035.89 | 1307117.95 | Картометрический метод | 5.0 | - |
| 10864 | 483032.46 | 1307116.23 | Картометрический метод | 5.0 | - |
| 10865 | 483030.71 | 1307115.70 | Картометрический метод | 5.0 | - |
| 10866 | 483025.13 | 1307115.85 | Картометрический метод | 5.0 | - |
| 10867 | 483019.27 | 1307117.83 | Картометрический метод | 5.0 | - |
| 10868 | 483006.81 | 1307117.61 | Картометрический метод | 5.0 | - |
| 10869 | 483004.15 | 1307118.17 | Картометрический метод | 5.0 | - |
| 10870 | 482997.84 | 1307116.18 | Картометрический метод | 5.0 | - |
| 10871 | 482990.12 | 1307113.11 | Картометрический метод | 5.0 | - |
| 10872 | 482954.89 | 1307101.26 | Картометрический метод | 5.0 | - |
| 10873 | 482960.49 | 1307096.40 | Картометрический метод | 5.0 | - |
| 10874 | 482965.69 | 1307091.41 | Картометрический метод | 5.0 | - |
| 10875 | 482970.61 | 1307086.50 | Картометрический метод | 5.0 | - |
| 10876 | 482973.56 | 1307083.43 | Картометрический метод | 5.0 | - |
| 10877 | 482975.81 | 1307080.61 | Картометрический метод | 5.0 | - |
| 10878 | 482977.94 | 1307077.26 | Картометрический метод | 5.0 | - |
| 10879 | 482984.96 | 1307065.29 | Картометрический метод | 5.0 | - |

2. Сведения о характерных точках границ объекта

| Обозначение характерных точек границ | Координаты, м | | Метод определения координат характерной точки | Средняя квадратическая погрешность положения характерной точки (Mt), м | Описание обозначения точки на местности (при наличии) |
|---|---|---|---|---|---|
| | X | Y | | | |
| 1 | 2 | 3 | 4 | 5 | 6 |
| 10880 | 482988.27 | 1307059.64 | Картометрический метод | 5.0 | - |
| 10881 | 483006.71 | 1307057.98 | Картометрический метод | 5.0 | - |
| 10882 | 483025.71 | 1307053.26 | Картометрический метод | 5.0 | - |
| 10883 | 483044.56 | 1307045.02 | Картометрический метод | 5.0 | - |
| 10828 | 483055.94 | 1307042.31 | Картометрический метод | 5.0 | - |
| 10884 | 482931.28 | 1307183.36 | Картометрический метод | 5.0 | - |
| 10885 | 482910.88 | 1307183.36 | Картометрический метод | 5.0 | - |
| 10886 | 482895.63 | 1307204.26 | Картометрический метод | 5.0 | - |
| 10887 | 482880.45 | 1307212.47 | Картометрический метод | 5.0 | - |
| 10888 | 482867.74 | 1307204.00 | Картометрический метод | 5.0 | - |
| 10889 | 482873.26 | 1307154.38 | Картометрический метод | 5.0 | - |
| 10890 | 482864.00 | 1307110.09 | Картометрический метод | 5.0 | - |
| 10891 | 482861.33 | 1307093.94 | Картометрический метод | 5.0 | - |
| 10892 | 482873.49 | 1307094.24 | Картометрический метод | 5.0 | - |
| 10893 | 482876.86 | 1307069.41 | Картометрический метод | 5.0 | - |
| 10894 | 482879.11 | 1307069.57 | Картометрический метод | 5.0 | - |
| 10895 | 482880.51 | 1307069.35 | Картометрический метод | 5.0 | - |
| 10896 | 482897.97 | 1307064.49 | Картометрический метод | 5.0 | - |
| 10897 | 482905.56 | 1307075.73 | Картометрический метод | 5.0 | - |
| 10898 | 482908.79 | 1307078.93 | Картометрический метод | 5.0 | - |
| 10899 | 482912.99 | 1307083.00 | Картометрический метод | 5.0 | - |
| 10900 | 482918.63 | 1307090.35 | Картометрический метод | 5.0 | - |
| 10901 | 482930.59 | 1307110.95 | Картометрический метод | 5.0 | - |
| 10902 | 482928.36 | 1307117.31 | Картометрический метод | 5.0 | - |
| 10903 | 482928.12 | 1307118.25 | Картометрический метод | 5.0 | - |

2. Сведения о характерных точках границ объекта

| Обозначение характерных точек границ | Координаты, м | | Метод определения координат характерной точки | Средняя квадратическая погрешность положения характерной точки (Mt), м | Описание обозначения точки на местности (при наличии) |
|---|---|---|---|---|---|
| | X | Y | | | |
| 1 | 2 | 3 | 4 | 5 | 6 |
| 10904 | 482926.69 | 1307129.35 | Картометрический метод | 5.0 | - |
| 10905 | 482926.74 | 1307134.92 | Картометрический метод | 5.0 | - |
| 10884 | 482931.28 | 1307183.36 | Картометрический метод | 5.0 | - |
| 10906 | 482852.85 | 1307067.01 | Картометрический метод | 5.0 | - |
| 10907 | 482853.62 | 1307082.47 | Картометрический метод | 5.0 | - |
| 10908 | 482844.96 | 1307082.09 | Картометрический метод | 5.0 | - |
| 10909 | 482844.45 | 1307066.17 | Картометрический метод | 5.0 | - |
| 10906 | 482852.85 | 1307067.01 | Картометрический метод | 5.0 | - |
| 10910 | 483059.96 | 1306962.62 | Картометрический метод | 5.0 | - |
| 10911 | 483082.01 | 1307002.74 | Картометрический метод | 5.0 | - |
| 10912 | 483055.01 | 1307002.46 | Картометрический метод | 5.0 | - |
| 10913 | 483055.27 | 1307030.45 | Картометрический метод | 5.0 | - |
| 10914 | 483042.29 | 1307034.14 | Картометрический метод | 5.0 | - |
| 10915 | 483023.79 | 1307042.52 | Картометрический метод | 5.0 | - |
| 10916 | 483005.82 | 1307046.49 | Картометрический метод | 5.0 | - |
| 10917 | 482988.56 | 1307046.49 | Картометрический метод | 5.0 | - |
| 10918 | 482962.61 | 1307033.76 | Картометрический метод | 5.0 | - |
| 10919 | 482943.07 | 1307025.17 | Картометрический метод | 5.0 | - |
| 10920 | 482950.47 | 1306989.41 | Картометрический метод | 5.0 | - |
| 10921 | 482952.61 | 1306983.13 | Картометрический метод | 5.0 | - |
| 10922 | 482952.24 | 1306981.55 | Картометрический метод | 5.0 | - |
| 10923 | 482939.49 | 1306979.08 | Картометрический метод | 5.0 | - |
| 10924 | 482934.94 | 1307015.13 | Картометрический метод | 5.0 | - |
| 10925 | 482931.30 | 1307032.72 | Картометрический метод | 5.0 | - |
| 10926 | 482936.64 | 1307035.78 | Картометрический метод | 5.0 | - |

2. Сведения о характерных точках границ объекта

| Обозначение характерных точек границ | Координаты, м | | Метод определения координат характерной точки | Средняя квадратическая погрешность положения характерной точки (Mt), м | Описание обозначения точки на местности (при наличии) |
|---|---|---|---|---|---|
| | X | Y | | | |
| 1 | 2 | 3 | 4 | 5 | 6 |
| 10927 | 482963.50 | 1307047.26 | Картометрический метод | 5.0 | - |
| 10928 | 482977.96 | 1307055.06 | Картометрический метод | 5.0 | - |
| 10929 | 482973.98 | 1307062.77 | Картометрический метод | 5.0 | - |
| 10930 | 482961.00 | 1307079.32 | Картометрический метод | 5.0 | - |
| 10931 | 482955.43 | 1307084.82 | Картометрический метод | 5.0 | - |
| 10932 | 482938.11 | 1307100.00 | Картометрический метод | 5.0 | - |
| 10933 | 482928.83 | 1307084.01 | Картометрический метод | 5.0 | - |
| 10934 | 482924.01 | 1307077.55 | Картометрический метод | 5.0 | - |
| 10935 | 482921.60 | 1307074.63 | Картометрический метод | 5.0 | - |
| 10936 | 482914.79 | 1307068.01 | Картометрический метод | 5.0 | - |
| 10937 | 482905.18 | 1307054.55 | Картометрический метод | 5.0 | - |
| 10938 | 482892.88 | 1307025.09 | Картометрический метод | 5.0 | - |
| 10939 | 482882.01 | 1307018.14 | Картометрический метод | 5.0 | - |
| 10940 | 482841.54 | 1306998.04 | Картометрический метод | 5.0 | - |
| 10941 | 482820.80 | 1306997.32 | Картометрический метод | 5.0 | - |
| 10942 | 482788.74 | 1306996.21 | Картометрический метод | 5.0 | - |
| 10943 | 482774.08 | 1307000.91 | Картометрический метод | 5.0 | - |
| 10944 | 482740.58 | 1306977.19 | Картометрический метод | 5.0 | - |
| 10945 | 482733.95 | 1306986.21 | Картометрический метод | 5.0 | - |
| 10946 | 482744.06 | 1306994.63 | Картометрический метод | 5.0 | - |
| 10947 | 482767.03 | 1307012.89 | Картометрический метод | 5.0 | - |
| 10948 | 482795.58 | 1307009.90 | Картометрический метод | 5.0 | - |
| 10949 | 482819.22 | 1307009.71 | Картометрический метод | 5.0 | - |
| 10950 | 482823.52 | 1307010.13 | Картометрический метод | 5.0 | - |
| 10951 | 482839.99 | 1307009.99 | Картометрический метод | 5.0 | - |

2. Сведения о характерных точках границ объекта

| Обозначение характерных точек границ | Координаты, м | | Метод определения координат характерной точки | Средняя квадратическая погрешность положения характерной точки (Mt), м | Описание обозначения точки на местности (при наличии) |
|---|---|---|---|---|---|
| | X | Y | | | |
| 1 | 2 | 3 | 4 | 5 | 6 |
| 10952 | 482881.00 | 1307030.26 | Картометрический метод | 5.0 | - |
| 10953 | 482891.15 | 1307054.56 | Картометрический метод | 5.0 | - |
| 10954 | 482884.21 | 1307056.80 | Картометрический метод | 5.0 | - |
| 10955 | 482875.80 | 1307059.50 | Картометрический метод | 5.0 | - |
| 10956 | 482849.56 | 1307056.63 | Картометрический метод | 5.0 | - |
| 10957 | 482814.77 | 1307052.82 | Картометрический метод | 5.0 | - |
| 10958 | 482814.51 | 1307051.12 | Картометрический метод | 5.0 | - |
| 10959 | 482800.80 | 1307050.56 | Картометрический метод | 5.0 | - |
| 10960 | 482786.22 | 1307017.49 | Картометрический метод | 5.0 | - |
| 10961 | 482734.65 | 1307009.04 | Картометрический метод | 5.0 | - |
| 10962 | 482729.50 | 1307015.52 | Картометрический метод | 5.0 | - |
| 10963 | 482727.22 | 1307036.06 | Картометрический метод | 5.0 | - |
| 10964 | 482726.96 | 1307047.82 | Картометрический метод | 5.0 | - |
| 10965 | 482733.39 | 1307082.15 | Картометрический метод | 5.0 | - |
| 10966 | 482727.27 | 1307084.99 | Картометрический метод | 5.0 | - |
| 10967 | 482725.89 | 1307080.05 | Картометрический метод | 5.0 | - |
| 10968 | 482702.29 | 1307089.79 | Картометрический метод | 5.0 | - |
| 10969 | 482700.28 | 1307081.71 | Картометрический метод | 5.0 | - |
| 10970 | 482688.13 | 1307083.99 | Картометрический метод | 5.0 | - |
| 10971 | 482674.58 | 1307097.51 | Картометрический метод | 5.0 | - |
| 10972 | 482678.87 | 1307114.27 | Картометрический метод | 5.0 | - |
| 10973 | 482673.85 | 1307119.16 | Картометрический метод | 5.0 | - |
| 10974 | 482670.29 | 1307105.67 | Картометрический метод | 5.0 | - |
| 10975 | 482653.43 | 1307105.61 | Картометрический метод | 5.0 | - |
| 10976 | 482655.74 | 1307090.94 | Картометрический метод | 5.0 | - |

2. Сведения о характерных точках границ объекта

| Обозначение характерных точек границ | Координаты, м | | Метод определения координат характерной точки | Средняя квадратическая погрешность положения характерной точки (Mt), м | Описание обозначения точки на местности (при наличии) |
|---|---|---|---|---|---|
| | X | Y | | | |
| 1 | 2 | 3 | 4 | 5 | 6 |
| 10977 | 482650.83 | 1307068.62 | Картометрический метод | 5.0 | - |
| 10978 | 482642.26 | 1307044.82 | Картометрический метод | 5.0 | - |
| 10979 | 482631.01 | 1307048.87 | Картометрический метод | 5.0 | - |
| 10980 | 482639.45 | 1307072.31 | Картометрический метод | 5.0 | - |
| 10981 | 482643.02 | 1307085.49 | Картометрический метод | 5.0 | - |
| 10982 | 482636.28 | 1307109.11 | Картометрический метод | 5.0 | - |
| 10983 | 482598.10 | 1307108.86 | Картометрический метод | 5.0 | - |
| 10984 | 482596.78 | 1307147.24 | Картометрический метод | 5.0 | - |
| 10985 | 482613.95 | 1307147.90 | Картометрический метод | 5.0 | - |
| 10986 | 482613.88 | 1307167.90 | Картометрический метод | 5.0 | - |
| 10987 | 482624.70 | 1307162.92 | Картометрический метод | 5.0 | - |
| 10988 | 482595.23 | 1307188.97 | Картометрический метод | 5.0 | - |
| 10989 | 482553.84 | 1307209.71 | Картометрический метод | 5.0 | - |
| 10990 | 482510.44 | 1307240.41 | Картометрический метод | 5.0 | - |
| 10991 | 482485.14 | 1307259.42 | Картометрический метод | 5.0 | - |
| 10992 | 482457.94 | 1307271.61 | Картометрический метод | 5.0 | - |
| 10993 | 482456.74 | 1307269.12 | Картометрический метод | 5.0 | - |
| 10994 | 482471.84 | 1307249.95 | Картометрический метод | 5.0 | - |
| 10995 | 482482.80 | 1307221.11 | Картометрический метод | 5.0 | - |
| 10996 | 482484.59 | 1307202.91 | Картометрический метод | 5.0 | - |
| 10997 | 482483.90 | 1307149.80 | Картометрический метод | 5.0 | - |
| 10998 | 482480.79 | 1307141.42 | Картометрический метод | 5.0 | - |
| 10999 | 482474.38 | 1307137.93 | Картометрический метод | 5.0 | - |
| 11000 | 482422.22 | 1307105.48 | Картометрический метод | 5.0 | - |
| 11001 | 482419.44 | 1307109.24 | Картометрический метод | 5.0 | - |

2. Сведения о характерных точках границ объекта

| Обозначение характерных точек границ | Координаты, м | | Метод определения координат характерной точки | Средняя квадратическая погрешность положения характерной точки (Mt), м | Описание обозначения точки на местности (при наличии) |
|---|---|---|---|---|---|
| | X | Y | | | |
| 1 | 2 | 3 | 4 | 5 | 6 |
| 11002 | 482387.41 | 1307095.47 | Картометрический метод | 5.0 | - |
| 11003 | 482389.15 | 1307093.72 | Картометрический метод | 5.0 | - |
| 11004 | 482367.10 | 1307080.65 | Картометрический метод | 5.0 | - |
| 11005 | 482375.63 | 1307080.98 | Картометрический метод | 5.0 | - |
| 11006 | 482386.20 | 1307080.61 | Картометрический метод | 5.0 | - |
| 11007 | 482396.72 | 1307079.41 | Картометрический метод | 5.0 | - |
| 11008 | 482399.29 | 1307078.92 | Картометрический метод | 5.0 | - |
| 11009 | 482406.52 | 1307076.29 | Картометрический метод | 5.0 | - |
| 11010 | 482418.41 | 1307064.36 | Картометрический метод | 5.0 | - |
| 11011 | 482426.08 | 1307069.17 | Картометрический метод | 5.0 | - |
| 11012 | 482458.63 | 1307056.82 | Картометрический метод | 5.0 | - |
| 11013 | 482495.04 | 1307046.22 | Картометрический метод | 5.0 | - |
| 11014 | 482500.66 | 1307049.46 | Картометрический метод | 5.0 | - |
| 11015 | 482491.39 | 1307051.29 | Картометрический метод | 5.0 | - |
| 11016 | 482470.37 | 1307069.40 | Картометрический метод | 5.0 | - |
| 11017 | 482489.42 | 1307091.93 | Картометрический метод | 5.0 | - |
| 11018 | 482490.18 | 1307092.83 | Картометрический метод | 5.0 | - |
| 11019 | 482496.52 | 1307081.22 | Картометрический метод | 5.0 | - |
| 11020 | 482517.55 | 1307079.58 | Картометрический метод | 5.0 | - |
| 11021 | 482511.79 | 1307050.35 | Картометрический метод | 5.0 | - |
| 11022 | 482542.89 | 1307049.44 | Картометрический метод | 5.0 | - |
| 11023 | 482564.11 | 1307040.24 | Картометрический метод | 5.0 | - |
| 11024 | 482570.07 | 1307055.16 | Картометрический метод | 5.0 | - |
| 11025 | 482572.66 | 1307053.03 | Картометрический метод | 5.0 | - |
| 11026 | 482616.93 | 1307016.57 | Картометрический метод | 5.0 | - |

2. Сведения о характерных точках границ объекта

| Обозначение характерных точек границ | Координаты, м | | Метод определения координат характерной точки | Средняя квадратическая погрешность положения характерной точки (Mt), м | Описание обозначения точки на местности (при наличии) |
|---|---|---|---|---|---|
| | X | Y | | | |
| 1 | 2 | 3 | 4 | 5 | 6 |
| 11027 | 482677.56 | 1306972.47 | Картометрический метод | 5.0 | - |
| 11028 | 482715.11 | 1306955.62 | Картометрический метод | 5.0 | - |
| 11029 | 482739.26 | 1306949.78 | Картометрический метод | 5.0 | - |
| 11030 | 482753.94 | 1306945.06 | Картометрический метод | 5.0 | - |
| 11031 | 482753.95 | 1306945.06 | Картометрический метод | 5.0 | - |
| 11032 | 482763.01 | 1306942.14 | Картометрический метод | 5.0 | - |
| 11033 | 482790.56 | 1306950.42 | Картометрический метод | 5.0 | - |
| 11034 | 482840.10 | 1306928.09 | Картометрический метод | 5.0 | - |
| 11035 | 482865.45 | 1306939.39 | Картометрический метод | 5.0 | - |
| 11036 | 482874.22 | 1306922.65 | Картометрический метод | 5.0 | - |
| 11037 | 482904.77 | 1306917.05 | Картометрический метод | 5.0 | - |
| 11038 | 482904.87 | 1306946.21 | Картометрический метод | 5.0 | - |
| 11039 | 482916.98 | 1306947.75 | Картометрический метод | 5.0 | - |
| 11040 | 482909.37 | 1306909.99 | Картометрический метод | 5.0 | - |
| 11041 | 482906.00 | 1306893.23 | Картометрический метод | 5.0 | - |
| 11042 | 482914.60 | 1306889.78 | Картометрический метод | 5.0 | - |
| 11043 | 482925.90 | 1306880.73 | Картометрический метод | 5.0 | - |
| 11044 | 482927.18 | 1306881.18 | Картометрический метод | 5.0 | - |
| 11045 | 482977.53 | 1306886.19 | Картометрический метод | 5.0 | - |
| 11046 | 482996.37 | 1306892.27 | Картометрический метод | 5.0 | - |
| 11047 | 482998.39 | 1306894.22 | Картометрический метод | 5.0 | - |
| 11048 | 483003.29 | 1306900.13 | Картометрический метод | 5.0 | - |
| 11049 | 482989.38 | 1306934.52 | Картометрический метод | 5.0 | - |
| 11050 | 483029.16 | 1306938.03 | Картометрический метод | 5.0 | - |
| 11051 | 483029.30 | 1306937.92 | Картометрический метод | 5.0 | - |

2. Сведения о характерных точках границ объекта

| Обозначение характерных точек границ | Координаты, м | | Метод определения координат характерной точки | Средняя квадратическая погрешность положения характерной точки (Mt), м | Описание обозначения точки на местности (при наличии) |
|---|---|---|---|---|---|
| | X | Y | | | |
| 1 | 2 | 3 | 4 | 5 | 6 |
| 11052 | 483038.88 | 1306951.85 | Картометрический метод | 5.0 | - |
| 10910 | 483059.96 | 1306962.62 | Картометрический метод | 5.0 | - |
| 11053 | 482462.20 | 1307305.17 | Картометрический метод | 5.0 | - |
| 11054 | 482445.84 | 1307314.62 | Картометрический метод | 5.0 | - |
| 11055 | 482461.20 | 1307352.44 | Картометрический метод | 5.0 | - |
| 11056 | 482457.32 | 1307374.74 | Картометрический метод | 5.0 | - |
| 11057 | 482360.25 | 1307366.32 | Картометрический метод | 5.0 | - |
| 11058 | 482358.59 | 1307361.69 | Картометрический метод | 5.0 | - |
| 11059 | 482351.57 | 1307342.00 | Картометрический метод | 5.0 | - |
| 11060 | 482347.97 | 1307331.90 | Картометрический метод | 5.0 | - |
| 11061 | 482380.05 | 1307285.15 | Картометрический метод | 5.0 | - |
| 11062 | 482450.81 | 1307285.80 | Картометрический метод | 5.0 | - |
| 11053 | 482462.20 | 1307305.17 | Картометрический метод | 5.0 | - |
| 11063 | 482472.41 | 1307357.86 | Картометрический метод | 5.0 | - |
| 11064 | 482476.75 | 1307357.14 | Картометрический метод | 5.0 | - |
| 11065 | 482486.46 | 1307322.73 | Картометрический метод | 5.0 | - |
| 11066 | 482484.02 | 1307320.29 | Картометрический метод | 5.0 | - |
| 11067 | 482485.36 | 1307317.18 | Картометрический метод | 5.0 | - |
| 11068 | 482465.38 | 1307286.91 | Картометрический метод | 5.0 | - |
| 11069 | 482493.00 | 1307268.68 | Картометрический метод | 5.0 | - |
| 11070 | 482553.64 | 1307224.05 | Картометрический метод | 5.0 | - |
| 11071 | 482583.82 | 1307253.83 | Картометрический метод | 5.0 | - |
| 11072 | 482576.22 | 1307291.34 | Картометрический метод | 5.0 | - |
| 11073 | 482575.84 | 1307290.14 | Картометрический метод | 5.0 | - |
| 11074 | 482551.05 | 1307296.64 | Картометрический метод | 5.0 | - |

2. Сведения о характерных точках границ объекта

| Обозначение характерных точек границ | Координаты, м | | Метод определения координат характерной точки | Средняя квадратическая погрешность положения характерной точки (Mt), м | Описание обозначения точки на местности (при наличии) |
|---|---|---|---|---|---|
| | X | Y | | | |
| 1 | 2 | 3 | 4 | 5 | 6 |
| 11075 | 482522.81 | 1307306.29 | Картометрический метод | 5.0 | - |
| 11076 | 482534.37 | 1307340.12 | Картометрический метод | 5.0 | - |
| 11077 | 482535.04 | 1307342.09 | Картометрический метод | 5.0 | - |
| 11078 | 482534.04 | 1307342.25 | Картометрический метод | 5.0 | - |
| 11079 | 482537.81 | 1307355.59 | Картометрический метод | 5.0 | - |
| 11080 | 482528.73 | 1307363.85 | Картометрический метод | 5.0 | - |
| 11081 | 482527.29 | 1307365.60 | Картометрический метод | 5.0 | - |
| 11082 | 482522.56 | 1307367.48 | Картометрический метод | 5.0 | - |
| 11083 | 482509.74 | 1307372.54 | Картометрический метод | 5.0 | - |
| 11084 | 482485.97 | 1307378.73 | Картометрический метод | 5.0 | - |
| 11085 | 482475.71 | 1307385.90 | Картометрический метод | 5.0 | - |
| 11086 | 482471.82 | 1307409.69 | Картометрический метод | 5.0 | - |
| 11087 | 482471.17 | 1307430.98 | Картометрический метод | 5.0 | - |
| 11088 | 482461.34 | 1307464.39 | Картометрический метод | 5.0 | - |
| 11089 | 482427.93 | 1307497.15 | Картометрический метод | 5.0 | - |
| 11090 | 482412.50 | 1307503.77 | Картометрический метод | 5.0 | - |
| 11091 | 482374.37 | 1307476.86 | Картометрический метод | 5.0 | - |
| 11092 | 482291.69 | 1307424.49 | Картометрический метод | 5.0 | - |
| 11093 | 482310.47 | 1307386.35 | Картометрический метод | 5.0 | - |
| 11094 | 482310.48 | 1307386.33 | Картометрический метод | 5.0 | - |
| 11095 | 482360.67 | 1307378.40 | Картометрический метод | 5.0 | - |
| 11096 | 482461.77 | 1307387.17 | Картометрический метод | 5.0 | - |
| 11097 | 482464.14 | 1307386.90 | Картометрический метод | 5.0 | - |
| 11098 | 482466.05 | 1307385.87 | Картометрический метод | 5.0 | - |
| 11099 | 482467.35 | 1307384.42 | Картометрический метод | 5.0 | - |

2. Сведения о характерных точках границ объекта

| Обозначение характерных точек границ | Координаты, м | | Метод определения координат характерной точки | Средняя квадратическая погрешность положения характерной точки (Mt), м | Описание обозначения точки на местности (при наличии) |
|---|---|---|---|---|---|
| | X | Y | | | |
| 1 | 2 | 3 | 4 | 5 | 6 |
| 11100 | 482467.99 | 1307383.06 | Картометрический метод | 5.0 | - |
| 11063 | 482472.41 | 1307357.86 | Картометрический метод | 5.0 | - |
| 11101 | 482153.43 | 1307277.64 | Картометрический метод | 5.0 | - |
| 11102 | 482155.78 | 1307277.30 | Картометрический метод | 5.0 | - |
| 11103 | 482157.99 | 1307276.76 | Картометрический метод | 5.0 | - |
| 11104 | 482159.77 | 1307276.13 | Картометрический метод | 5.0 | - |
| 11105 | 482161.56 | 1307275.39 | Картометрический метод | 5.0 | - |
| 11106 | 482164.39 | 1307274.41 | Картометрический метод | 5.0 | - |
| 11107 | 482166.82 | 1307273.16 | Картометрический метод | 5.0 | - |
| 11108 | 482169.35 | 1307271.35 | Картометрический метод | 5.0 | - |
| 11109 | 482171.83 | 1307268.86 | Картометрический метод | 5.0 | - |
| 11110 | 482174.35 | 1307267.00 | Картометрический метод | 5.0 | - |
| 11111 | 482176.11 | 1307265.35 | Картометрический метод | 5.0 | - |
| 11112 | 482178.98 | 1307263.64 | Картометрический метод | 5.0 | - |
| 11113 | 482181.52 | 1307261.88 | Картометрический метод | 5.0 | - |
| 11114 | 482183.32 | 1307260.45 | Картометрический метод | 5.0 | - |
| 11115 | 482183.97 | 1307260.14 | Картометрический метод | 5.0 | - |
| 11116 | 482186.49 | 1307259.89 | Картометрический метод | 5.0 | - |
| 11117 | 482188.44 | 1307259.90 | Картометрический метод | 5.0 | - |
| 11118 | 482192.07 | 1307259.60 | Картометрический метод | 5.0 | - |
| 11119 | 482195.91 | 1307258.73 | Картометрический метод | 5.0 | - |
| 11120 | 482198.82 | 1307257.81 | Картометрический метод | 5.0 | - |
| 11121 | 482201.22 | 1307256.65 | Картометрический метод | 5.0 | - |
| 11122 | 482205.81 | 1307253.62 | Картометрический метод | 5.0 | - |
| 11123 | 482209.24 | 1307251.14 | Картометрический метод | 5.0 | - |

2. Сведения о характерных точках границ объекта

| Обозначение характерных точек границ | Координаты, м | | Метод определения координат характерной точки | Средняя квадратическая погрешность положения характерной точки (Mt), м | Описание обозначения точки на местности (при наличии) |
|---|---|---|---|---|---|
| | X | Y | | | |
| 1 | 2 | 3 | 4 | 5 | 6 |
| 11124 | 482210.02 | 1307252.46 | Картометрический метод | 5.0 | - |
| 11125 | 482183.20 | 1307267.83 | Картометрический метод | 5.0 | - |
| 11126 | 482194.65 | 1307287.81 | Картометрический метод | 5.0 | - |
| 11127 | 482167.22 | 1307303.08 | Картометрический метод | 5.0 | - |
| 11101 | 482153.43 | 1307277.64 | Картометрический метод | 5.0 | - |
| 11128 | 482085.63 | 1307317.84 | Картометрический метод | 5.0 | - |
| 11129 | 482069.99 | 1307325.06 | Картометрический метод | 5.0 | - |
| 11130 | 482053.58 | 1307332.63 | Картометрический метод | 5.0 | - |
| 11131 | 482048.29 | 1307321.58 | Картометрический метод | 5.0 | - |
| 11132 | 482050.92 | 1307320.76 | Картометрический метод | 5.0 | - |
| 11133 | 482052.70 | 1307320.50 | Картометрический метод | 5.0 | - |
| 11134 | 482057.44 | 1307318.76 | Картометрический метод | 5.0 | - |
| 11135 | 482061.17 | 1307316.73 | Картометрический метод | 5.0 | - |
| 11136 | 482067.19 | 1307313.20 | Картометрический метод | 5.0 | - |
| 11137 | 482071.48 | 1307313.58 | Картометрический метод | 5.0 | - |
| 11138 | 482076.50 | 1307313.38 | Картометрический метод | 5.0 | - |
| 11139 | 482082.89 | 1307312.73 | Картометрический метод | 5.0 | - |
| 11128 | 482085.63 | 1307317.84 | Картометрический метод | 5.0 | - |
| 11140 | 481994.52 | 1307351.49 | Картометрический метод | 5.0 | - |
| 11141 | 481996.26 | 1307350.25 | Картометрический метод | 5.0 | - |
| 11142 | 481999.28 | 1307347.26 | Картометрический метод | 5.0 | - |
| 11143 | 482001.77 | 1307344.06 | Картометрический метод | 5.0 | - |
| 11144 | 482003.60 | 1307340.43 | Картометрический метод | 5.0 | - |
| 11145 | 482004.62 | 1307336.91 | Картометрический метод | 5.0 | - |
| 11146 | 482006.98 | 1307335.39 | Картометрический метод | 5.0 | - |

2. Сведения о характерных точках границ объекта

| Обозначение характерных точек границ | Координаты, м | | Метод определения координат характерной точки | Средняя квадратическая погрешность положения характерной точки (Mt), м | Описание обозначения точки на местности (при наличии) |
|---|---|---|---|---|---|
| | X | Y | | | |
| 1 | 2 | 3 | 4 | 5 | 6 |
| 11147 | 482008.99 | 1307333.91 | Картометрический метод | 5.0 | - |
| 11148 | 482011.59 | 1307331.42 | Картометрический метод | 5.0 | - |
| 11149 | 482012.61 | 1307330.32 | Картометрический метод | 5.0 | - |
| 11150 | 482018.12 | 1307328.38 | Картометрический метод | 5.0 | - |
| 11151 | 482024.25 | 1307339.94 | Картометрический метод | 5.0 | - |
| 11140 | 481994.52 | 1307351.49 | Картометрический метод | 5.0 | - |
| 11152 | 481508.12 | 1306893.23 | Картометрический метод | 5.0 | - |
| 11153 | 481527.84 | 1306946.13 | Картометрический метод | 5.0 | - |
| 11154 | 481556.09 | 1307028.21 | Картометрический метод | 5.0 | - |
| 11155 | 481594.01 | 1307115.83 | Картометрический метод | 5.0 | - |
| 11156 | 481613.43 | 1307159.07 | Картометрический метод | 5.0 | - |
| 11157 | 481660.90 | 1307233.93 | Картометрический метод | 5.0 | - |
| 11158 | 481683.15 | 1307256.85 | Картометрический метод | 5.0 | - |
| 11159 | 481711.33 | 1307296.20 | Картометрический метод | 5.0 | - |
| 11160 | 481725.05 | 1307306.19 | Картометрический метод | 5.0 | - |
| 11161 | 481750.08 | 1307327.88 | Картометрический метод | 5.0 | - |
| 11162 | 481749.41 | 1307330.02 | Картометрический метод | 5.0 | - |
| 11163 | 481762.86 | 1307341.14 | Картометрический метод | 5.0 | - |
| 11164 | 481774.62 | 1307350.60 | Картометрический метод | 5.0 | - |
| 11165 | 481781.92 | 1307356.25 | Картометрический метод | 5.0 | - |
| 11166 | 481786.66 | 1307359.14 | Картометрический метод | 5.0 | - |
| 11167 | 481795.71 | 1307363.16 | Картометрический метод | 5.0 | - |
| 11168 | 481806.02 | 1307366.25 | Картометрический метод | 5.0 | - |
| 11169 | 481811.62 | 1307367.81 | Картометрический метод | 5.0 | - |
| 11170 | 481817.93 | 1307370.47 | Картометрический метод | 5.0 | - |

2. Сведения о характерных точках границ объекта

| Обозначение характерных точек границ | Координаты, м | | Метод определения координат характерной точки | Средняя квадратическая погрешность положения характерной точки (Mt), м | Описание обозначения точки на местности (при наличии) |
|---|---|---|---|---|---|
| | X | Y | | | |
| 1 | 2 | 3 | 4 | 5 | 6 |
| 11171 | 481821.33 | 1307371.32 | Картометрический метод | 5.0 | - |
| 11172 | 481824.05 | 1307371.56 | Картометрический метод | 5.0 | - |
| 11173 | 481826.00 | 1307371.50 | Картометрический метод | 5.0 | - |
| 11174 | 481831.13 | 1307371.11 | Картометрический метод | 5.0 | - |
| 11175 | 481840.28 | 1307372.50 | Картометрический метод | 5.0 | - |
| 11176 | 481843.75 | 1307372.73 | Картометрический метод | 5.0 | - |
| 11177 | 481847.58 | 1307372.26 | Картометрический метод | 5.0 | - |
| 11178 | 481851.60 | 1307371.38 | Картометрический метод | 5.0 | - |
| 11179 | 481853.24 | 1307371.08 | Картометрический метод | 5.0 | - |
| 11180 | 481855.81 | 1307372.10 | Картометрический метод | 5.0 | - |
| 11181 | 481858.42 | 1307372.76 | Картометрический метод | 5.0 | - |
| 11182 | 481860.71 | 1307373.06 | Картометрический метод | 5.0 | - |
| 11183 | 481864.18 | 1307373.13 | Картометрический метод | 5.0 | - |
| 11184 | 481866.52 | 1307373.15 | Картометрический метод | 5.0 | - |
| 11185 | 481868.58 | 1307373.03 | Картометрический метод | 5.0 | - |
| 11186 | 481871.91 | 1307386.58 | Картометрический метод | 5.0 | - |
| 11187 | 481803.01 | 1307397.11 | Картометрический метод | 5.0 | - |
| 11188 | 481785.09 | 1307402.74 | Картометрический метод | 5.0 | - |
| 11189 | 481716.24 | 1307401.06 | Картометрический метод | 5.0 | - |
| 11190 | 481710.72 | 1307400.33 | Картометрический метод | 5.0 | - |
| 11191 | 481656.24 | 1307384.84 | Картометрический метод | 5.0 | - |
| 11192 | 481614.18 | 1307352.41 | Картометрический метод | 5.0 | - |
| 11193 | 481606.99 | 1307350.83 | Картометрический метод | 5.0 | - |
| 11194 | 481587.83 | 1307332.17 | Картометрический метод | 5.0 | - |
| 11195 | 481569.03 | 1307307.97 | Картометрический метод | 5.0 | - |

2. Сведения о характерных точках границ объекта

| Обозначение характерных точек границ | Координаты, м | | Метод определения координат характерной точки | Средняя квадратическая погрешность положения характерной точки (Mt), м | Описание обозначения точки на местности (при наличии) |
|---|---|---|---|---|---|
| | X | Y | | | |
| 1 | 2 | 3 | 4 | 5 | 6 |
| 11196 | 481551.52 | 1307283.99 | Картометрический метод | 5.0 | - |
| 11197 | 481549.84 | 1307281.73 | Картометрический метод | 5.0 | - |
| 11198 | 481534.14 | 1307260.68 | Картометрический метод | 5.0 | - |
| 11199 | 481513.05 | 1307226.69 | Картометрический метод | 5.0 | - |
| 11200 | 481502.69 | 1307207.16 | Картометрический метод | 5.0 | - |
| 11201 | 481481.65 | 1307162.32 | Картометрический метод | 5.0 | - |
| 11202 | 481466.91 | 1307117.44 | Картометрический метод | 5.0 | - |
| 11203 | 481448.35 | 1307075.33 | Картометрический метод | 5.0 | - |
| 11204 | 481445.65 | 1307071.22 | Картометрический метод | 5.0 | - |
| 11205 | 481440.09 | 1307065.20 | Картометрический метод | 5.0 | - |
| 11206 | 481415.02 | 1307046.32 | Картометрический метод | 5.0 | - |
| 11207 | 481410.63 | 1307047.11 | Картометрический метод | 5.0 | - |
| 11208 | 481394.19 | 1307034.73 | Картометрический метод | 5.0 | - |
| 11209 | 481366.95 | 1307024.80 | Картометрический метод | 5.0 | - |
| 11210 | 481358.06 | 1307020.81 | Картометрический метод | 5.0 | - |
| 11211 | 481365.04 | 1307005.09 | Картометрический метод | 5.0 | - |
| 11212 | 481379.88 | 1306978.55 | Картометрический метод | 5.0 | - |
| 11213 | 481390.10 | 1306957.30 | Картометрический метод | 5.0 | - |
| 11214 | 481398.56 | 1306944.97 | Картометрический метод | 5.0 | - |
| 11215 | 481417.35 | 1306911.27 | Картометрический метод | 5.0 | - |
| 11216 | 481430.33 | 1306908.71 | Картометрический метод | 5.0 | - |
| 11217 | 481461.29 | 1306902.58 | Картометрический метод | 5.0 | - |
| 11218 | 481491.45 | 1306896.56 | Картометрический метод | 5.0 | - |
| 11152 | 481508.12 | 1306893.23 | Картометрический метод | 5.0 | - |
| 11219 | 481368.80 | 1307136.10 | Картометрический метод | 5.0 | - |

2. Сведения о характерных точках границ объекта

| Обозначение характерных точек границ | Координаты, м | | Метод определения координат характерной точки | Средняя квадратическая погрешность положения характерной точки (Mt), м | Описание обозначения точки на местности (при наличии) |
|---|---|---|---|---|---|
| | X | Y | | | |
| 1 | 2 | 3 | 4 | 5 | 6 |
| 11220 | 481362.10 | 1307132.39 | Картометрический метод | 5.0 | - |
| 11221 | 481349.17 | 1307125.16 | Картометрический метод | 5.0 | - |
| 11222 | 481344.32 | 1307122.45 | Картометрический метод | 5.0 | - |
| 11223 | 481337.04 | 1307141.84 | Картометрический метод | 5.0 | - |
| 11224 | 481331.60 | 1307156.18 | Картометрический метод | 5.0 | - |
| 11225 | 481330.97 | 1307157.84 | Картометрический метод | 5.0 | - |
| 11226 | 481334.24 | 1307158.66 | Картометрический метод | 5.0 | - |
| 11227 | 481345.77 | 1307161.54 | Картометрический метод | 5.0 | - |
| 11228 | 481345.18 | 1307167.83 | Картометрический метод | 5.0 | - |
| 11229 | 481366.03 | 1307168.91 | Картометрический метод | 5.0 | - |
| 11230 | 481366.00 | 1307169.23 | Картометрический метод | 5.0 | - |
| 11231 | 481370.90 | 1307198.83 | Картометрический метод | 5.0 | - |
| 11232 | 481372.28 | 1307202.65 | Картометрический метод | 5.0 | - |
| 11233 | 481377.27 | 1307232.74 | Картометрический метод | 5.0 | - |
| 11234 | 481376.87 | 1307242.50 | Картометрический метод | 5.0 | - |
| 11235 | 481332.40 | 1307245.42 | Картометрический метод | 5.0 | - |
| 11236 | 481329.23 | 1307245.13 | Картометрический метод | 5.0 | - |
| 11237 | 481282.55 | 1307238.62 | Картометрический метод | 5.0 | - |
| 11238 | 481272.34 | 1307237.43 | Картометрический метод | 5.0 | - |
| 11239 | 481271.69 | 1307232.05 | Картометрический метод | 5.0 | - |
| 11240 | 481278.58 | 1307200.01 | Картометрический метод | 5.0 | - |
| 11241 | 481290.93 | 1307172.15 | Картометрический метод | 5.0 | - |
| 11242 | 481314.07 | 1307120.00 | Картометрический метод | 5.0 | - |
| 11243 | 481349.60 | 1307039.89 | Картометрический метод | 5.0 | - |
| 11244 | 481361.97 | 1307045.65 | Картометрический метод | 5.0 | - |

2. Сведения о характерных точках границ объекта

| Обозначение характерных точек границ | Координаты, м | | Метод определения координат характерной точки | Средняя квадратическая погрешность положения характерной точки (Mt), м | Описание обозначения точки на местности (при наличии) |
|---|---|---|---|---|---|
| | X | Y | | | |
| 1 | 2 | 3 | 4 | 5 | 6 |
| 11245 | 481363.41 | 1307047.01 | Картометрический метод | 5.0 | - |
| 11246 | 481365.16 | 1307050.62 | Картометрический метод | 5.0 | - |
| 11247 | 481370.44 | 1307063.80 | Картометрический метод | 5.0 | - |
| 11248 | 481372.54 | 1307078.66 | Картометрический метод | 5.0 | - |
| 11249 | 481371.72 | 1307101.64 | Картометрический метод | 5.0 | - |
| 11219 | 481368.80 | 1307136.10 | Картометрический метод | 5.0 | - |
| 11250 | 481671.08 | 1307484.75 | Картометрический метод | 5.0 | - |
| 11251 | 481663.01 | 1307482.22 | Картометрический метод | 5.0 | - |
| 11252 | 481620.35 | 1307475.15 | Картометрический метод | 5.0 | - |
| 11253 | 481640.86 | 1307447.20 | Картометрический метод | 5.0 | - |
| 11254 | 481669.89 | 1307465.56 | Картометрический метод | 5.0 | - |
| 11255 | 481671.32 | 1307466.92 | Картометрический метод | 5.0 | - |
| 11256 | 481671.66 | 1307468.47 | Картометрический метод | 5.0 | - |
| 11250 | 481671.08 | 1307484.75 | Картометрический метод | 5.0 | - |
| 11257 | 481565.83 | 1307471.94 | Картометрический метод | 5.0 | - |
| 11258 | 481551.70 | 1307471.11 | Картометрический метод | 5.0 | - |
| 11259 | 481491.12 | 1307483.73 | Картометрический метод | 5.0 | - |
| 11260 | 481482.09 | 1307494.03 | Картометрический метод | 5.0 | - |
| 11261 | 481466.20 | 1307501.25 | Картометрический метод | 5.0 | - |
| 11262 | 481392.84 | 1307534.56 | Картометрический метод | 5.0 | - |
| 11263 | 481369.78 | 1307491.96 | Картометрический метод | 5.0 | - |
| 11264 | 481374.28 | 1307490.01 | Картометрический метод | 5.0 | - |
| 11265 | 481398.66 | 1307479.21 | Картометрический метод | 5.0 | - |
| 11266 | 481404.47 | 1307476.50 | Картометрический метод | 5.0 | - |
| 11267 | 481390.97 | 1307441.25 | Картометрический метод | 5.0 | - |

2. Сведения о характерных точках границ объекта

| Обозначение характерных точек границ | Координаты, м | | Метод определения координат характерной точки | Средняя квадратическая погрешность положения характерной точки (Mt), м | Описание обозначения точки на местности (при наличии) |
|---|---|---|---|---|---|
| | X | Y | | | |
| 1 | 2 | 3 | 4 | 5 | 6 |
| 11268 | 481383.84 | 1307438.02 | Картометрический метод | 5.0 | - |
| 11269 | 481391.67 | 1307418.88 | Картометрический метод | 5.0 | - |
| 11270 | 481393.56 | 1307418.78 | Картометрический метод | 5.0 | - |
| 11271 | 481539.87 | 1307462.51 | Картометрический метод | 5.0 | - |
| 11257 | 481565.83 | 1307471.94 | Картометрический метод | 5.0 | - |
| 11272 | 481607.03 | 1306357.55 | Картометрический метод | 5.0 | - |
| 11273 | 481599.73 | 1306380.64 | Картометрический метод | 5.0 | - |
| 11274 | 481599.26 | 1306381.06 | Картометрический метод | 5.0 | - |
| 11275 | 481598.99 | 1306381.23 | Картометрический метод | 5.0 | - |
| 11276 | 481597.22 | 1306382.72 | Картометрический метод | 5.0 | - |
| 11277 | 481594.13 | 1306385.28 | Картометрический метод | 5.0 | - |
| 11278 | 481594.02 | 1306385.33 | Картометрический метод | 5.0 | - |
| 11279 | 481592.67 | 1306390.51 | Картометрический метод | 5.0 | - |
| 11280 | 481591.16 | 1306396.33 | Картометрический метод | 5.0 | - |
| 11281 | 481589.86 | 1306401.54 | Картометрический метод | 5.0 | - |
| 11282 | 481586.03 | 1306415.42 | Картометрический метод | 5.0 | - |
| 11283 | 481581.60 | 1306432.10 | Картометрический метод | 5.0 | - |
| 11284 | 481581.03 | 1306436.74 | Картометрический метод | 5.0 | - |
| 11285 | 481578.56 | 1306442.57 | Картометрический метод | 5.0 | - |
| 11286 | 481578.38 | 1306442.83 | Картометрический метод | 5.0 | - |
| 11287 | 481576.90 | 1306450.93 | Картометрический метод | 5.0 | - |
| 11288 | 481576.83 | 1306451.91 | Картометрический метод | 5.0 | - |
| 11289 | 481593.79 | 1306454.64 | Картометрический метод | 5.0 | - |
| 11290 | 481613.81 | 1306458.49 | Картометрический метод | 5.0 | - |
| 11291 | 481617.02 | 1306459.11 | Картометрический метод | 5.0 | - |

2. Сведения о характерных точках границ объекта

| Обозначение характерных точек границ | Координаты, м | | Метод определения координат характерной точки | Средняя квадратическая погрешность положения характерной точки (Mt), м | Описание обозначения точки на местности (при наличии) |
|---|---|---|---|---|---|
| | X | Y | | | |
| 1 | 2 | 3 | 4 | 5 | 6 |
| 11292 | 481610.27 | 1306475.65 | Картометрический метод | 5.0 | - |
| 11293 | 481611.73 | 1306481.34 | Картометрический метод | 5.0 | - |
| 11294 | 481612.58 | 1306483.56 | Картометрический метод | 5.0 | - |
| 11295 | 481611.83 | 1306487.67 | Картометрический метод | 5.0 | - |
| 11296 | 481605.55 | 1306504.00 | Картометрический метод | 5.0 | - |
| 11297 | 481583.20 | 1306547.57 | Картометрический метод | 5.0 | - |
| 11298 | 481561.12 | 1306570.34 | Картометрический метод | 5.0 | - |
| 11299 | 481555.63 | 1306566.04 | Картометрический метод | 5.0 | - |
| 11300 | 481536.44 | 1306592.27 | Картометрический метод | 5.0 | - |
| 11301 | 481549.39 | 1306653.66 | Картометрический метод | 5.0 | - |
| 11302 | 481543.22 | 1306686.75 | Картометрический метод | 5.0 | - |
| 11303 | 481533.49 | 1306686.26 | Картометрический метод | 5.0 | - |
| 11304 | 481505.32 | 1306763.07 | Картометрический метод | 5.0 | - |
| 11305 | 481507.16 | 1306763.60 | Картометрический метод | 5.0 | - |
| 11306 | 481496.86 | 1306813.33 | Картометрический метод | 5.0 | - |
| 11307 | 481493.44 | 1306840.72 | Картометрический метод | 5.0 | - |
| 11308 | 481500.87 | 1306873.78 | Картометрический метод | 5.0 | - |
| 11309 | 481504.58 | 1306883.74 | Картометрический метод | 5.0 | - |
| 11310 | 481423.74 | 1306899.82 | Картометрический метод | 5.0 | - |
| 11311 | 481427.29 | 1306893.42 | Картометрический метод | 5.0 | - |
| 11312 | 481439.13 | 1306867.38 | Картометрический метод | 5.0 | - |
| 11313 | 481452.03 | 1306838.98 | Картометрический метод | 5.0 | - |
| 11314 | 481461.36 | 1306818.43 | Картометрический метод | 5.0 | - |
| 11315 | 481470.34 | 1306802.90 | Картометрический метод | 5.0 | - |
| 11316 | 481478.24 | 1306789.71 | Картометрический метод | 5.0 | - |

2. Сведения о характерных точках границ объекта

| Обозначение характерных точек границ | Координаты, м | | Метод определения координат характерной точки | Средняя квадратическая погрешность положения характерной точки (Mt), м | Описание обозначения точки на местности (при наличии) |
|---|---|---|---|---|---|
| | X | Y | | | |
| 1 | 2 | 3 | 4 | 5 | 6 |
| 11317 | 481485.35 | 1306757.50 | Картометрический метод | 5.0 | - |
| 11318 | 481494.86 | 1306694.40 | Картометрический метод | 5.0 | - |
| 11319 | 481493.63 | 1306686.73 | Картометрический метод | 5.0 | - |
| 11320 | 481491.96 | 1306679.67 | Картометрический метод | 5.0 | - |
| 11321 | 481489.91 | 1306673.04 | Картометрический метод | 5.0 | - |
| 11322 | 481480.24 | 1306621.21 | Картометрический метод | 5.0 | - |
| 11323 | 481499.82 | 1306564.55 | Картометрический метод | 5.0 | - |
| 11324 | 481542.72 | 1306511.19 | Картометрический метод | 5.0 | - |
| 11325 | 481552.69 | 1306501.20 | Картометрический метод | 5.0 | - |
| 11326 | 481553.31 | 1306500.19 | Картометрический метод | 5.0 | - |
| 11327 | 481570.42 | 1306454.90 | Картометрический метод | 5.0 | - |
| 11328 | 481601.23 | 1306354.37 | Картометрический метод | 5.0 | - |
| 11329 | 481604.29 | 1306356.55 | Картометрический метод | 5.0 | - |
| 11272 | 481607.03 | 1306357.55 | Картометрический метод | 5.0 | - |
| 11330 | 481263.81 | 1307582.21 | Картометрический метод | 5.0 | - |
| 11331 | 481260.50 | 1307583.38 | Картометрический метод | 5.0 | - |
| 11332 | 481257.68 | 1307586.61 | Картометрический метод | 5.0 | - |
| 11333 | 481252.94 | 1307588.12 | Картометрический метод | 5.0 | - |
| 11334 | 481244.58 | 1307589.53 | Картометрический метод | 5.0 | - |
| 11335 | 481242.63 | 1307589.03 | Картометрический метод | 5.0 | - |
| 11336 | 481212.94 | 1307595.98 | Картометрический метод | 5.0 | - |
| 11337 | 481206.35 | 1307562.44 | Картометрический метод | 5.0 | - |
| 11338 | 481203.18 | 1307533.75 | Картометрический метод | 5.0 | - |
| 11339 | 481203.53 | 1307512.77 | Картометрический метод | 5.0 | - |
| 11340 | 481244.53 | 1307514.09 | Картометрический метод | 5.0 | - |

2. Сведения о характерных точках границ объекта

| Обозначение характерных точек границ | Координаты, м | | Метод определения координат характерной точки | Средняя квадратическая погрешность положения характерной точки (Mt), м | Описание обозначения точки на местности (при наличии) |
|---|---|---|---|---|---|
| | X | Y | | | |
| 1 | 2 | 3 | 4 | 5 | 6 |
| 11341 | 481250.80 | 1307514.29 | Картометрический метод | 5.0 | - |
| 11342 | 481252.21 | 1307532.63 | Картометрический метод | 5.0 | - |
| 11343 | 481257.96 | 1307550.29 | Картометрический метод | 5.0 | - |
| 11344 | 481263.60 | 1307579.83 | Картометрический метод | 5.0 | - |
| 11330 | 481263.81 | 1307582.21 | Картометрический метод | 5.0 | - |
| 11345 | 481319.28 | 1307486.56 | Картометрический метод | 5.0 | - |
| 11346 | 481326.46 | 1307505.85 | Картометрический метод | 5.0 | - |
| 11347 | 481341.87 | 1307547.27 | Картометрический метод | 5.0 | - |
| 11348 | 481344.71 | 1307554.32 | Картометрический метод | 5.0 | - |
| 11349 | 481309.12 | 1307566.57 | Картометрический метод | 5.0 | - |
| 11350 | 481309.77 | 1307568.14 | Картометрический метод | 5.0 | - |
| 11351 | 481293.69 | 1307575.40 | Картометрический метод | 5.0 | - |
| 11352 | 481292.15 | 1307572.22 | Картометрический метод | 5.0 | - |
| 11353 | 481274.41 | 1307578.48 | Картометрический метод | 5.0 | - |
| 11354 | 481265.51 | 1307537.82 | Картометрический метод | 5.0 | - |
| 11355 | 481276.15 | 1307536.08 | Картометрический метод | 5.0 | - |
| 11356 | 481275.94 | 1307534.06 | Картометрический метод | 5.0 | - |
| 11357 | 481294.75 | 1307530.07 | Картометрический метод | 5.0 | - |
| 11358 | 481296.09 | 1307534.42 | Картометрический метод | 5.0 | - |
| 11359 | 481302.57 | 1307532.43 | Картометрический метод | 5.0 | - |
| 11360 | 481300.07 | 1307524.06 | Картометрический метод | 5.0 | - |
| 11361 | 481295.61 | 1307510.10 | Картометрический метод | 5.0 | - |
| 11362 | 481286.54 | 1307513.01 | Картометрический метод | 5.0 | - |
| 11363 | 481262.95 | 1307516.32 | Картометрический метод | 5.0 | - |
| 11364 | 481261.39 | 1307516.54 | Картометрический метод | 5.0 | - |

2. Сведения о характерных точках границ объекта

| Обозначение характерных точек границ | Координаты, м | | Метод определения координат характерной точки | Средняя квадратическая погрешность положения характерной точки (Mt), м | Описание обозначения точки на местности (при наличии) |
|---|---|---|---|---|---|
| | X | Y | | | |
| 1 | 2 | 3 | 4 | 5 | 6 |
| 11365 | 481260.45 | 1307465.20 | Картометрический метод | 5.0 | - |
| 11366 | 481260.71 | 1307458.45 | Картометрический метод | 5.0 | - |
| 11367 | 481262.31 | 1307417.68 | Картометрический метод | 5.0 | - |
| 11368 | 481265.28 | 1307417.98 | Картометрический метод | 5.0 | - |
| 11369 | 481270.42 | 1307418.50 | Картометрический метод | 5.0 | - |
| 11370 | 481270.33 | 1307389.15 | Картометрический метод | 5.0 | - |
| 11371 | 481269.69 | 1307354.21 | Картометрический метод | 5.0 | - |
| 11372 | 481274.73 | 1307320.44 | Картометрический метод | 5.0 | - |
| 11373 | 481277.08 | 1307304.12 | Картометрический метод | 5.0 | - |
| 11374 | 481283.63 | 1307305.72 | Картометрический метод | 5.0 | - |
| 11375 | 481289.92 | 1307322.71 | Картометрический метод | 5.0 | - |
| 11376 | 481297.76 | 1307343.92 | Картометрический метод | 5.0 | - |
| 11377 | 481314.14 | 1307389.36 | Картометрический метод | 5.0 | - |
| 11378 | 481322.61 | 1307412.87 | Картометрический метод | 5.0 | - |
| 11379 | 481342.21 | 1307462.03 | Картометрический метод | 5.0 | - |
| 11380 | 481346.44 | 1307472.64 | Картометрический метод | 5.0 | - |
| 11345 | 481319.28 | 1307486.56 | Картометрический метод | 5.0 | - |
| 11381 | 481402.25 | 1307575.21 | Картометрический метод | 5.0 | - |
| 11382 | 481403.37 | 1307607.44 | Картометрический метод | 5.0 | - |
| 11383 | 481396.68 | 1307609.07 | Картометрический метод | 5.0 | - |
| 11384 | 481392.53 | 1307608.98 | Картометрический метод | 5.0 | - |
| 11385 | 481388.88 | 1307560.86 | Картометрический метод | 5.0 | - |
| 11386 | 481401.62 | 1307554.74 | Картометрический метод | 5.0 | - |
| 11381 | 481402.25 | 1307575.21 | Картометрический метод | 5.0 | - |
| 11387 | 481372.20 | 1307567.81 | Картометрический метод | 5.0 | - |

2. Сведения о характерных точках границ объекта

| Обозначение характерных точек границ | Координаты, м | | Метод определения координат характерной точки | Средняя квадратическая погрешность положения характерной точки (Mt), м | Описание обозначения точки на местности (при наличии) |
|---|---|---|---|---|---|
| | X | Y | | | |
| 1 | 2 | 3 | 4 | 5 | 6 |
| 11388 | 481377.10 | 1307647.50 | Картометрический метод | 5.0 | - |
| 11389 | 481377.85 | 1307659.70 | Картометрический метод | 5.0 | - |
| 11390 | 481378.34 | 1307667.66 | Картометрический метод | 5.0 | - |
| 11391 | 481378.55 | 1307671.06 | Картометрический метод | 5.0 | - |
| 11392 | 481354.86 | 1307672.68 | Картометрический метод | 5.0 | - |
| 11393 | 481355.07 | 1307679.47 | Картометрический метод | 5.0 | - |
| 11394 | 481345.36 | 1307680.47 | Картометрический метод | 5.0 | - |
| 11395 | 481346.64 | 1307696.69 | Картометрический метод | 5.0 | - |
| 11396 | 481380.08 | 1307695.86 | Картометрический метод | 5.0 | - |
| 11397 | 481381.26 | 1307715.09 | Картометрический метод | 5.0 | - |
| 11398 | 481383.00 | 1307748.88 | Картометрический метод | 5.0 | - |
| 11399 | 481383.01 | 1307749.07 | Картометрический метод | 5.0 | - |
| 11400 | 481371.14 | 1307750.17 | Картометрический метод | 5.0 | - |
| 11401 | 481362.33 | 1307753.51 | Картометрический метод | 5.0 | - |
| 11402 | 481365.84 | 1307770.95 | Картометрический метод | 5.0 | - |
| 11403 | 481363.41 | 1307779.76 | Картометрический метод | 5.0 | - |
| 11404 | 481360.73 | 1307780.31 | Картометрический метод | 5.0 | - |
| 11405 | 481359.70 | 1307833.84 | Картометрический метод | 5.0 | - |
| 11406 | 481366.62 | 1307897.78 | Картометрический метод | 5.0 | - |
| 11407 | 481339.91 | 1307897.60 | Картометрический метод | 5.0 | - |
| 11408 | 481306.25 | 1307895.02 | Картометрический метод | 5.0 | - |
| 11409 | 481305.86 | 1307894.99 | Картометрический метод | 5.0 | - |
| 11410 | 481305.86 | 1307894.01 | Картометрический метод | 5.0 | - |
| 11411 | 481303.19 | 1307813.45 | Картометрический метод | 5.0 | - |
| 11412 | 481311.33 | 1307746.91 | Картометрический метод | 5.0 | - |

2. Сведения о характерных точках границ объекта

| Обозначение характерных точек границ | Координаты, м | | Метод определения координат характерной точки | Средняя квадратическая погрешность положения характерной точки (Mt), м | Описание обозначения точки на местности (при наличии) |
|---|---|---|---|---|---|
| | X | Y | | | |
| 1 | 2 | 3 | 4 | 5 | 6 |
| 11413 | 481311.46 | 1307738.30 | Картометрический метод | 5.0 | - |
| 11414 | 481309.40 | 1307714.10 | Картометрический метод | 5.0 | - |
| 11415 | 481306.70 | 1307714.49 | Картометрический метод | 5.0 | - |
| 11416 | 481296.00 | 1307656.04 | Картометрический метод | 5.0 | - |
| 11417 | 481293.75 | 1307642.22 | Картометрический метод | 5.0 | - |
| 11418 | 481283.16 | 1307617.40 | Картометрический метод | 5.0 | - |
| 11419 | 481276.78 | 1307602.45 | Картометрический метод | 5.0 | - |
| 11420 | 481275.13 | 1307598.57 | Картометрический метод | 5.0 | - |
| 11421 | 481335.29 | 1307573.10 | Картометрический метод | 5.0 | - |
| 11422 | 481337.81 | 1307581.73 | Картометрический метод | 5.0 | - |
| 11387 | 481372.20 | 1307567.81 | Картометрический метод | 5.0 | - |
| 11423 | 481265.86 | 1307606.20 | Картометрический метод | 5.0 | - |
| 11424 | 481270.80 | 1307618.31 | Картометрический метод | 5.0 | - |
| 11425 | 481270.99 | 1307619.42 | Картометрический метод | 5.0 | - |
| 11426 | 481272.49 | 1307628.15 | Картометрический метод | 5.0 | - |
| 11427 | 481273.87 | 1307636.17 | Картометрический метод | 5.0 | - |
| 11428 | 481206.90 | 1307641.25 | Картометрический метод | 5.0 | - |
| 11429 | 481202.62 | 1307642.25 | Картометрический метод | 5.0 | - |
| 11430 | 481205.07 | 1307658.59 | Картометрический метод | 5.0 | - |
| 11431 | 481186.69 | 1307659.59 | Картометрический метод | 5.0 | - |
| 11432 | 481186.14 | 1307620.43 | Картометрический метод | 5.0 | - |
| 11433 | 481198.66 | 1307614.71 | Картометрический метод | 5.0 | - |
| 11434 | 481198.40 | 1307610.66 | Картометрический метод | 5.0 | - |
| 11435 | 481209.11 | 1307609.65 | Картометрический метод | 5.0 | - |
| 11436 | 481246.75 | 1307604.90 | Картометрический метод | 5.0 | - |

2. Сведения о характерных точках границ объекта

| Обозначение характерных точек границ | Координаты, м | | Метод определения координат характерной точки | Средняя квадратическая погрешность положения характерной точки (Mt), м | Описание обозначения точки на местности (при наличии) |
|---|---|---|---|---|---|
| | X | Y | | | |
| 1 | 2 | 3 | 4 | 5 | 6 |
| 11437 | 481256.79 | 1307602.39 | Картометрический метод | 5.0 | - |
| 11438 | 481263.60 | 1307600.69 | Картометрический метод | 5.0 | - |
| 11423 | 481265.86 | 1307606.20 | Картометрический метод | 5.0 | - |
| 11439 | 480625.84 | 1306965.40 | Картометрический метод | 5.0 | - |
| 11440 | 480665.45 | 1306971.00 | Картометрический метод | 5.0 | - |
| 11441 | 480658.46 | 1307020.50 | Картометрический метод | 5.0 | - |
| 11442 | 480618.85 | 1307014.91 | Картометрический метод | 5.0 | - |
| 11439 | 480625.84 | 1306965.40 | Картометрический метод | 5.0 | - |
| 11443 | 480240.06 | 1306807.59 | Картометрический метод | 5.0 | - |
| 11444 | 480277.54 | 1306808.14 | Картометрический метод | 5.0 | - |
| 11445 | 480277.47 | 1306816.18 | Картометрический метод | 5.0 | - |
| 11446 | 480277.20 | 1306846.18 | Картометрический метод | 5.0 | - |
| 11447 | 480302.20 | 1306846.40 | Картометрический метод | 5.0 | - |
| 11448 | 480302.55 | 1306808.51 | Картометрический метод | 5.0 | - |
| 11449 | 480321.16 | 1306808.78 | Картометрический метод | 5.0 | - |
| 11450 | 480444.41 | 1306810.46 | Картометрический метод | 5.0 | - |
| 11451 | 480445.18 | 1306854.75 | Картометрический метод | 5.0 | - |
| 11452 | 480413.91 | 1306852.38 | Картометрический метод | 5.0 | - |
| 11453 | 480240.94 | 1306853.75 | Картометрический метод | 5.0 | - |
| 11443 | 480240.06 | 1306807.59 | Картометрический метод | 5.0 | - |
| 11454 | 480218.11 | 1306583.76 | Картометрический метод | 5.0 | - |
| 11455 | 480218.96 | 1306588.73 | Картометрический метод | 5.0 | - |
| 11456 | 480216.24 | 1306608.08 | Картометрический метод | 5.0 | - |
| 11457 | 480216.24 | 1306626.88 | Картометрический метод | 5.0 | - |
| 11458 | 480222.23 | 1306635.33 | Картометрический метод | 5.0 | - |

2. Сведения о характерных точках границ объекта

| Обозначение характерных точек границ | Координаты, м | | Метод определения координат характерной точки | Средняя квадратическая погрешность положения характерной точки (Mt), м | Описание обозначения точки на местности (при наличии) |
|---|---|---|---|---|---|
| | X | Y | | | |
| 1 | 2 | 3 | 4 | 5 | 6 |
| 11459 | 480230.68 | 1306638.88 | Картометрический метод | 5.0 | - |
| 11460 | 480251.09 | 1306636.79 | Картометрический метод | 5.0 | - |
| 11461 | 480259.07 | 1306650.08 | Картометрический метод | 5.0 | - |
| 11462 | 480238.53 | 1306697.07 | Картометрический метод | 5.0 | - |
| 11463 | 480241.80 | 1306703.36 | Картометрический метод | 5.0 | - |
| 11464 | 480230.52 | 1306710.38 | Картометрический метод | 5.0 | - |
| 11465 | 480219.06 | 1306718.59 | Картометрический метод | 5.0 | - |
| 11466 | 480208.36 | 1306707.85 | Картометрический метод | 5.0 | - |
| 11467 | 480201.56 | 1306702.48 | Картометрический метод | 5.0 | - |
| 11468 | 480190.54 | 1306695.58 | Картометрический метод | 5.0 | - |
| 11469 | 480178.72 | 1306690.17 | Картометрический метод | 5.0 | - |
| 11470 | 480162.07 | 1306685.42 | Картометрический метод | 5.0 | - |
| 11471 | 480145.85 | 1306650.76 | Картометрический метод | 5.0 | - |
| 11472 | 480134.99 | 1306655.84 | Картометрический метод | 5.0 | - |
| 11473 | 480148.03 | 1306683.72 | Картометрический метод | 5.0 | - |
| 11474 | 480122.28 | 1306684.13 | Картометрический метод | 5.0 | - |
| 11475 | 480112.50 | 1306663.23 | Картометрический метод | 5.0 | - |
| 11476 | 480112.50 | 1306571.16 | Картометрический метод | 5.0 | - |
| 11477 | 480113.19 | 1306562.26 | Картометрический метод | 5.0 | - |
| 11478 | 480185.00 | 1306536.80 | Картометрический метод | 5.0 | - |
| 11454 | 480218.11 | 1306583.76 | Картометрический метод | 5.0 | - |
| 11479 | 481076.12 | 1306944.07 | Картометрический метод | 5.0 | - |
| 11480 | 481027.30 | 1306952.98 | Картометрический метод | 5.0 | - |
| 11481 | 481017.52 | 1306951.36 | Картометрический метод | 5.0 | - |
| 11482 | 481034.01 | 1306902.88 | Картометрический метод | 5.0 | - |

2. Сведения о характерных точках границ объекта

| Обозначение характерных точек границ | Координаты, м | | Метод определения координат характерной точки | Средняя квадратическая погрешность положения характерной точки (Mt), м | Описание обозначения точки на местности (при наличии) |
|---|---|---|---|---|---|
| | X | Y | | | |
| 1 | 2 | 3 | 4 | 5 | 6 |
| 11483 | 481014.42 | 1306895.89 | Картометрический метод | 5.0 | - |
| 11484 | 481001.04 | 1306895.01 | Картометрический метод | 5.0 | - |
| 11485 | 481011.57 | 1306869.07 | Картометрический метод | 5.0 | - |
| 11486 | 481021.73 | 1306873.46 | Картометрический метод | 5.0 | - |
| 11487 | 481053.80 | 1306884.87 | Картометрический метод | 5.0 | - |
| 11488 | 481062.44 | 1306906.25 | Картометрический метод | 5.0 | - |
| 11489 | 481074.64 | 1306940.68 | Картометрический метод | 5.0 | - |
| 11479 | 481076.12 | 1306944.07 | Картометрический метод | 5.0 | - |
| 11490 | 481326.24 | 1306627.66 | Картометрический метод | 5.0 | - |
| 11491 | 481314.28 | 1306617.00 | Картометрический метод | 5.0 | - |
| 11492 | 481298.16 | 1306636.11 | Картометрический метод | 5.0 | - |
| 11493 | 481292.53 | 1306642.81 | Картометрический метод | 5.0 | - |
| 11494 | 481266.21 | 1306704.14 | Картометрический метод | 5.0 | - |
| 11495 | 481196.79 | 1306865.90 | Картометрический метод | 5.0 | - |
| 11496 | 481124.15 | 1307035.27 | Картометрический метод | 5.0 | - |
| 11497 | 481103.18 | 1306962.57 | Картометрический метод | 5.0 | - |
| 11498 | 481046.70 | 1306832.51 | Картометрический метод | 5.0 | - |
| 11499 | 481036.97 | 1306812.05 | Картометрический метод | 5.0 | - |
| 11500 | 481033.38 | 1306790.78 | Картометрический метод | 5.0 | - |
| 11501 | 481034.42 | 1306774.36 | Картометрический метод | 5.0 | - |
| 11502 | 481046.65 | 1306735.66 | Картометрический метод | 5.0 | - |
| 11503 | 481051.70 | 1306715.12 | Картометрический метод | 5.0 | - |
| 11504 | 481060.61 | 1306679.97 | Картометрический метод | 5.0 | - |
| 11505 | 481072.63 | 1306665.71 | Картометрический метод | 5.0 | - |
| 11506 | 481082.21 | 1306654.88 | Картометрический метод | 5.0 | - |

2. Сведения о характерных точках границ объекта

| Обозначение характерных точек границ | Координаты, м | | Метод определения координат характерной точки | Средняя квадратическая погрешность положения характерной точки (Mt), м | Описание обозначения точки на местности (при наличии) |
|---|---|---|---|---|---|
| | X | Y | | | |
| 1 | 2 | 3 | 4 | 5 | 6 |
| 11507 | 481090.46 | 1306645.29 | Картометрический метод | 5.0 | - |
| 11508 | 481108.33 | 1306635.53 | Картометрический метод | 5.0 | - |
| 11509 | 481148.19 | 1306608.57 | Картометрический метод | 5.0 | - |
| 11510 | 481197.48 | 1306551.10 | Картометрический метод | 5.0 | - |
| 11511 | 481222.70 | 1306521.62 | Картометрический метод | 5.0 | - |
| 11512 | 481244.83 | 1306512.66 | Картометрический метод | 5.0 | - |
| 11513 | 481262.93 | 1306506.91 | Картометрический метод | 5.0 | - |
| 11514 | 481308.04 | 1306483.28 | Картометрический метод | 5.0 | - |
| 11515 | 481353.23 | 1306432.79 | Картометрический метод | 5.0 | - |
| 11516 | 481355.64 | 1306431.81 | Картометрический метод | 5.0 | - |
| 11517 | 481360.11 | 1306431.12 | Картометрический метод | 5.0 | - |
| 11518 | 481363.07 | 1306430.92 | Картометрический метод | 5.0 | - |
| 11519 | 481366.45 | 1306431.42 | Картометрический метод | 5.0 | - |
| 11520 | 481372.50 | 1306433.46 | Картометрический метод | 5.0 | - |
| 11521 | 481374.84 | 1306432.62 | Картометрический метод | 5.0 | - |
| 11522 | 481376.53 | 1306434.87 | Картометрический метод | 5.0 | - |
| 11523 | 481404.73 | 1306444.74 | Картометрический метод | 5.0 | - |
| 11524 | 481387.83 | 1306484.16 | Картометрический метод | 5.0 | - |
| 11490 | 481326.24 | 1306627.66 | Картометрический метод | 5.0 | - |
| 11525 | 481393.34 | 1306186.91 | Картометрический метод | 5.0 | - |
| 11526 | 481418.48 | 1306189.69 | Картометрический метод | 5.0 | - |
| 11527 | 481448.57 | 1306197.22 | Картометрический метод | 5.0 | - |
| 11528 | 481454.04 | 1306245.68 | Картометрический метод | 5.0 | - |
| 11529 | 481455.40 | 1306250.73 | Картометрический метод | 5.0 | - |
| 11530 | 481458.09 | 1306256.85 | Картометрический метод | 5.0 | - |

2. Сведения о характерных точках границ объекта

| Обозначение характерных точек границ | Координаты, м | | Метод определения координат характерной точки | Средняя квадратическая погрешность положения характерной точки (Mt), м | Описание обозначения точки на местности (при наличии) |
|---|---|---|---|---|---|
| | X | Y | | | |
| 1 | 2 | 3 | 4 | 5 | 6 |
| 11531 | 481386.72 | 1306422.60 | Картометрический метод | 5.0 | - |
| 11532 | 481374.55 | 1306418.34 | Картометрический метод | 5.0 | - |
| 11533 | 481369.07 | 1306416.70 | Картометрический метод | 5.0 | - |
| 11534 | 481363.80 | 1306415.99 | Картометрический метод | 5.0 | - |
| 11535 | 481358.49 | 1306416.08 | Картометрический метод | 5.0 | - |
| 11536 | 481351.54 | 1306417.46 | Картометрический метод | 5.0 | - |
| 11537 | 481342.60 | 1306421.88 | Картометрический метод | 5.0 | - |
| 11538 | 481299.00 | 1306471.23 | Картометрический метод | 5.0 | - |
| 11539 | 481270.82 | 1306486.17 | Картометрический метод | 5.0 | - |
| 11540 | 481252.75 | 1306494.71 | Картометрический метод | 5.0 | - |
| 11541 | 481260.72 | 1306485.86 | Картометрический метод | 5.0 | - |
| 11542 | 481269.62 | 1306474.07 | Картометрический метод | 5.0 | - |
| 11543 | 481302.58 | 1306438.42 | Картометрический метод | 5.0 | - |
| 11544 | 481304.50 | 1306435.99 | Картометрический метод | 5.0 | - |
| 11545 | 481306.27 | 1306433.20 | Картометрический метод | 5.0 | - |
| 11546 | 481322.63 | 1306394.85 | Картометрический метод | 5.0 | - |
| 11547 | 481324.01 | 1306386.92 | Картометрический метод | 5.0 | - |
| 11548 | 481327.54 | 1306350.56 | Картометрический метод | 5.0 | - |
| 11549 | 481330.60 | 1306318.96 | Картометрический метод | 5.0 | - |
| 11550 | 481330.08 | 1306319.02 | Картометрический метод | 5.0 | - |
| 11551 | 481330.26 | 1306315.15 | Картометрический метод | 5.0 | - |
| 11552 | 481331.13 | 1306308.69 | Картометрический метод | 5.0 | - |
| 11553 | 481342.39 | 1306282.90 | Картометрический метод | 5.0 | - |
| 11554 | 481344.17 | 1306280.20 | Картометрический метод | 5.0 | - |
| 11555 | 481355.07 | 1306265.41 | Картометрический метод | 5.0 | - |

2. Сведения о характерных точках границ объекта

| Обозначение характерных точек границ | Координаты, м | | Метод определения координат характерной точки | Средняя квадратическая погрешность положения характерной точки (Mt), м | Описание обозначения точки на местности (при наличии) |
|---|---|---|---|---|---|
| | X | Y | | | |
| 1 | 2 | 3 | 4 | 5 | 6 |
| 11556 | 481364.26 | 1306250.46 | Картометрический метод | 5.0 | - |
| 11557 | 481367.70 | 1306244.86 | Картометрический метод | 5.0 | - |
| 11558 | 481369.96 | 1306241.65 | Картометрический метод | 5.0 | - |
| 11559 | 481372.60 | 1306238.64 | Картометрический метод | 5.0 | - |
| 11560 | 481373.49 | 1306237.40 | Картометрический метод | 5.0 | - |
| 11561 | 481373.40 | 1306236.08 | Картометрический метод | 5.0 | - |
| 11562 | 481372.18 | 1306232.75 | Картометрический метод | 5.0 | - |
| 11563 | 481370.68 | 1306228.70 | Картометрический метод | 5.0 | - |
| 11564 | 481367.13 | 1306221.46 | Картометрический метод | 5.0 | - |
| 11565 | 481372.96 | 1306214.85 | Картометрический метод | 5.0 | - |
| 11566 | 481374.69 | 1306212.89 | Картометрический метод | 5.0 | - |
| 11567 | 481383.39 | 1306200.83 | Картометрический метод | 5.0 | - |
| 11568 | 481387.23 | 1306195.43 | Картометрический метод | 5.0 | - |
| 11525 | 481393.34 | 1306186.91 | Картометрический метод | 5.0 | - |
| 11569 | 481234.81 | 1306204.72 | Картометрический метод | 5.0 | - |
| 11570 | 481244.72 | 1306220.86 | Картометрический метод | 5.0 | - |
| 11571 | 481251.24 | 1306230.65 | Картометрический метод | 5.0 | - |
| 11572 | 481256.27 | 1306236.32 | Картометрический метод | 5.0 | - |
| 11573 | 481260.91 | 1306240.17 | Картометрический метод | 5.0 | - |
| 11574 | 481266.37 | 1306242.72 | Картометрический метод | 5.0 | - |
| 11575 | 481299.97 | 1306252.53 | Картометрический метод | 5.0 | - |
| 11576 | 481305.18 | 1306252.88 | Картометрический метод | 5.0 | - |
| 11577 | 481309.75 | 1306252.03 | Картометрический метод | 5.0 | - |
| 11578 | 481327.98 | 1306246.43 | Картометрический метод | 5.0 | - |
| 11579 | 481337.24 | 1306268.48 | Картометрический метод | 5.0 | - |

2. Сведения о характерных точках границ объекта

| Обозначение характерных точек границ | Координаты, м | | Метод определения координат характерной точки | Средняя квадратическая погрешность положения характерной точки (Mt), м | Описание обозначения точки на местности (при наличии) |
|---|---|---|---|---|---|
| | X | Y | | | |
| 1 | 2 | 3 | 4 | 5 | 6 |
| 11580 | 481337.28 | 1306277.28 | Картометрический метод | 5.0 | - |
| 11581 | 481334.70 | 1306285.20 | Картометрический метод | 5.0 | - |
| 11582 | 481326.88 | 1306308.48 | Картометрический метод | 5.0 | - |
| 11583 | 481326.58 | 1306310.38 | Картометрический метод | 5.0 | - |
| 11584 | 481325.38 | 1306310.36 | Картометрический метод | 5.0 | - |
| 11585 | 481324.94 | 1306310.60 | Картометрический метод | 5.0 | - |
| 11586 | 481324.08 | 1306320.09 | Картометрический метод | 5.0 | - |
| 11587 | 481322.08 | 1306351.51 | Картометрический метод | 5.0 | - |
| 11588 | 481321.23 | 1306364.74 | Картометрический метод | 5.0 | - |
| 11589 | 481319.29 | 1306377.81 | Картометрический метод | 5.0 | - |
| 11590 | 481316.68 | 1306392.61 | Картометрический метод | 5.0 | - |
| 11591 | 481306.53 | 1306419.39 | Картометрический метод | 5.0 | - |
| 11592 | 481302.51 | 1306428.00 | Картометрический метод | 5.0 | - |
| 11593 | 481298.28 | 1306433.99 | Картометрический метод | 5.0 | - |
| 11594 | 481254.35 | 1306482.77 | Картометрический метод | 5.0 | - |
| 11595 | 481253.78 | 1306485.69 | Картометрический метод | 5.0 | - |
| 11596 | 481241.74 | 1306499.37 | Картометрический метод | 5.0 | - |
| 11597 | 481211.84 | 1306511.18 | Картометрический метод | 5.0 | - |
| 11598 | 481208.24 | 1306515.37 | Картометрический метод | 5.0 | - |
| 11599 | 481185.99 | 1306541.21 | Картометрический метод | 5.0 | - |
| 11600 | 481163.74 | 1306567.04 | Картометрический метод | 5.0 | - |
| 11601 | 481139.77 | 1306594.87 | Картометрический метод | 5.0 | - |
| 11602 | 481121.80 | 1306579.39 | Картометрический метод | 5.0 | - |
| 11603 | 481126.77 | 1306542.55 | Картометрический метод | 5.0 | - |
| 11604 | 481137.26 | 1306464.68 | Картометрический метод | 5.0 | - |

2. Сведения о характерных точках границ объекта

| Обозначение характерных точек границ | Координаты, м | | Метод определения координат характерной точки | Средняя квадратическая погрешность положения характерной точки (Mt), м | Описание обозначения точки на местности (при наличии) |
|---|---|---|---|---|---|
| | X | Y | | | |
| 1 | 2 | 3 | 4 | 5 | 6 |
| 11605 | 481142.08 | 1306428.90 | Картометрический метод | 5.0 | - |
| 11606 | 481146.64 | 1306395.10 | Картометрический метод | 5.0 | - |
| 11607 | 481160.65 | 1306253.51 | Картометрический метод | 5.0 | - |
| 11608 | 481164.63 | 1306213.30 | Картометрический метод | 5.0 | - |
| 11609 | 481177.95 | 1306214.13 | Картометрический метод | 5.0 | - |
| 11610 | 481219.30 | 1306204.72 | Картометрический метод | 5.0 | - |
| 11569 | 481234.81 | 1306204.72 | Картометрический метод | 5.0 | - |
| 11611 | 481039.32 | 1306715.12 | Картометрический метод | 5.0 | - |
| 11612 | 480958.47 | 1306714.13 | Картометрический метод | 5.0 | - |
| 11613 | 480933.28 | 1306713.72 | Картометрический метод | 5.0 | - |
| 11614 | 480903.40 | 1306713.24 | Картометрический метод | 5.0 | - |
| 11615 | 480873.52 | 1306712.75 | Картометрический метод | 5.0 | - |
| 11616 | 480843.64 | 1306712.27 | Картометрический метод | 5.0 | - |
| 11617 | 480813.76 | 1306711.79 | Картометрический метод | 5.0 | - |
| 11618 | 480761.56 | 1306686.35 | Картометрический метод | 5.0 | - |
| 11619 | 480770.08 | 1306676.61 | Картометрический метод | 5.0 | - |
| 11620 | 480814.41 | 1306671.64 | Картометрический метод | 5.0 | - |
| 11621 | 480844.29 | 1306672.12 | Картометрический метод | 5.0 | - |
| 11622 | 480874.17 | 1306672.61 | Картометрический метод | 5.0 | - |
| 11623 | 480904.05 | 1306673.09 | Картометрический метод | 5.0 | - |
| 11624 | 480933.93 | 1306673.57 | Картометрический метод | 5.0 | - |
| 11625 | 480968.51 | 1306674.13 | Картометрический метод | 5.0 | - |
| 11626 | 481046.34 | 1306686.84 | Картометрический метод | 5.0 | - |
| 11627 | 481044.80 | 1306693.48 | Картометрический метод | 5.0 | - |
| 11611 | 481039.32 | 1306715.12 | Картометрический метод | 5.0 | - |

2. Сведения о характерных точках границ объекта

| Обозначение характерных точек границ | Координаты, м | | Метод определения координат характерной точки | Средняя квадратическая погрешность положения характерной точки (Mt), м | Описание обозначения точки на местности (при наличии) |
|---|---|---|---|---|---|
| | X | Y | | | |
| 1 | 2 | 3 | 4 | 5 | 6 |
| 11628 | 481149.42 | 1306212.35 | Картометрический метод | 5.0 | - |
| 11629 | 481130.82 | 1306383.84 | Картометрический метод | 5.0 | - |
| 11630 | 481125.48 | 1306423.48 | Картометрический метод | 5.0 | - |
| 11631 | 481120.14 | 1306463.12 | Картометрический метод | 5.0 | - |
| 11632 | 481082.97 | 1306458.12 | Картометрический метод | 5.0 | - |
| 11633 | 481045.81 | 1306453.11 | Картометрический метод | 5.0 | - |
| 11634 | 481051.15 | 1306413.46 | Картометрический метод | 5.0 | - |
| 11635 | 481056.49 | 1306373.82 | Картометрический метод | 5.0 | - |
| 11636 | 481097.15 | 1306366.33 | Картометрический метод | 5.0 | - |
| 11637 | 481106.54 | 1306358.82 | Картометрический метод | 5.0 | - |
| 11638 | 481106.54 | 1306351.31 | Картометрический метод | 5.0 | - |
| 11639 | 481072.72 | 1306343.80 | Картометрический метод | 5.0 | - |
| 11640 | 481048.29 | 1306332.51 | Картометрический метод | 5.0 | - |
| 11641 | 481025.75 | 1306341.91 | Картометрический метод | 5.0 | - |
| 11642 | 480997.56 | 1306340.03 | Картометрический метод | 5.0 | - |
| 11643 | 480976.89 | 1306340.03 | Картометрический метод | 5.0 | - |
| 11644 | 480971.25 | 1306321.24 | Картометрический метод | 5.0 | - |
| 11645 | 480963.73 | 1306302.45 | Картометрический метод | 5.0 | - |
| 11646 | 480954.34 | 1306291.18 | Картометрический метод | 5.0 | - |
| 11647 | 480931.79 | 1306293.05 | Картометрический метод | 5.0 | - |
| 11648 | 480909.24 | 1306285.52 | Картометрический метод | 5.0 | - |
| 11649 | 480907.36 | 1306261.11 | Картометрический метод | 5.0 | - |
| 11650 | 480909.24 | 1306236.68 | Картометрический метод | 5.0 | - |
| 11651 | 480928.03 | 1306200.98 | Картометрический метод | 5.0 | - |
| 11652 | 480976.89 | 1306184.07 | Картометрический метод | 5.0 | - |

2. Сведения о характерных точках границ объекта

| Обозначение характерных точек границ | Координаты, м | | Метод определения координат характерной точки | Средняя квадратическая погрешность положения характерной точки (Mt), м | Описание обозначения точки на местности (при наличии) |
|---|---|---|---|---|---|
| | X | Y | | | |
| 1 | 2 | 3 | 4 | 5 | 6 |
| 11653 | 481014.46 | 1306182.19 | Картометрический метод | 5.0 | - |
| 11654 | 481037.02 | 1306185.95 | Картометрический метод | 5.0 | - |
| 11655 | 481052.05 | 1306182.19 | Картометрический метод | 5.0 | - |
| 11656 | 481068.96 | 1306193.45 | Картометрический метод | 5.0 | - |
| 11657 | 481093.39 | 1306189.70 | Картометрический метод | 5.0 | - |
| 11658 | 481119.71 | 1306199.10 | Картометрический метод | 5.0 | - |
| 11659 | 481147.88 | 1306212.25 | Картометрический метод | 5.0 | - |
| 11628 | 481149.42 | 1306212.35 | Картометрический метод | 5.0 | - |
| 11660 | 480940.89 | 1306397.57 | Картометрический метод | 5.0 | - |
| 11661 | 480885.06 | 1306347.59 | Картометрический метод | 5.0 | - |
| 11662 | 480882.26 | 1306345.09 | Картометрический метод | 5.0 | - |
| 11663 | 480879.88 | 1306343.58 | Картометрический метод | 5.0 | - |
| 11664 | 480875.98 | 1306341.95 | Картометрический метод | 5.0 | - |
| 11665 | 480872.40 | 1306341.21 | Картометрический метод | 5.0 | - |
| 11666 | 480868.17 | 1306341.17 | Картометрический метод | 5.0 | - |
| 11667 | 480864.30 | 1306341.91 | Картометрический метод | 5.0 | - |
| 11668 | 480860.65 | 1306343.38 | Картометрический метод | 5.0 | - |
| 11669 | 480857.79 | 1306345.17 | Картометрический метод | 5.0 | - |
| 11670 | 480855.06 | 1306347.64 | Картометрический метод | 5.0 | - |
| 11671 | 480792.96 | 1306420.68 | Картометрический метод | 5.0 | - |
| 11672 | 480772.08 | 1306444.93 | Картометрический метод | 5.0 | - |
| 11673 | 480751.19 | 1306469.17 | Картометрический метод | 5.0 | - |
| 11674 | 480730.31 | 1306493.42 | Картометрический метод | 5.0 | - |
| 11675 | 480709.43 | 1306517.67 | Картометрический метод | 5.0 | - |
| 11676 | 480688.55 | 1306541.91 | Картометрический метод | 5.0 | - |

2. Сведения о характерных точках границ объекта

| Обозначение характерных точек границ | Координаты, м | | Метод определения координат характерной точки | Средняя квадратическая погрешность положения характерной точки (Mt), м | Описание обозначения точки на местности (при наличии) |
|---|---|---|---|---|---|
| | X | Y | | | |
| 1 | 2 | 3 | 4 | 5 | 6 |
| 11677 | 480667.66 | 1306566.16 | Картометрический метод | 5.0 | - |
| 11678 | 480646.78 | 1306590.41 | Картометрический метод | 5.0 | - |
| 11679 | 480645.23 | 1306592.21 | Картометрический метод | 5.0 | - |
| 11680 | 480644.10 | 1306595.28 | Картометрический метод | 5.0 | - |
| 11681 | 480643.42 | 1306598.40 | Картометрический метод | 5.0 | - |
| 11682 | 480643.16 | 1306601.86 | Картометрический метод | 5.0 | - |
| 11683 | 480643.40 | 1306605.23 | Картометрический метод | 5.0 | - |
| 11684 | 480644.21 | 1306608.81 | Картометрический метод | 5.0 | - |
| 11685 | 480645.61 | 1306612.30 | Картометрический метод | 5.0 | - |
| 11686 | 480647.49 | 1306615.45 | Картометрический метод | 5.0 | - |
| 11687 | 480649.97 | 1306618.21 | Картометрический метод | 5.0 | - |
| 11688 | 480685.45 | 1306646.48 | Картометрический метод | 5.0 | - |
| 11689 | 480676.07 | 1306654.93 | Картометрический метод | 5.0 | - |
| 11690 | 480657.29 | 1306649.23 | Картометрический метод | 5.0 | - |
| 11691 | 480638.17 | 1306644.77 | Картометрический метод | 5.0 | - |
| 11692 | 480589.27 | 1306638.19 | Картометрический метод | 5.0 | - |
| 11693 | 480597.30 | 1306601.22 | Картометрический метод | 5.0 | - |
| 11694 | 480608.59 | 1306556.12 | Картометрический метод | 5.0 | - |
| 11695 | 480619.86 | 1306522.30 | Картометрический метод | 5.0 | - |
| 11696 | 480642.40 | 1306518.54 | Картометрический метод | 5.0 | - |
| 11697 | 480659.32 | 1306496.00 | Картометрический метод | 5.0 | - |
| 11698 | 480664.96 | 1306464.05 | Картометрический метод | 5.0 | - |
| 11699 | 480687.50 | 1306403.92 | Картометрический метод | 5.0 | - |
| 11700 | 480711.93 | 1306366.33 | Картометрический метод | 5.0 | - |
| 11701 | 480711.94 | 1306353.19 | Картометрический метод | 5.0 | - |

2. Сведения о характерных точках границ объекта

| Обозначение характерных точек границ | Координаты, м | | Метод определения координат характерной точки | Средняя квадратическая погрешность положения характерной точки (Mt), м | Описание обозначения точки на местности (при наличии) |
|---|---|---|---|---|---|
| | X | Y | | | |
| 1 | 2 | 3 | 4 | 5 | 6 |
| 11702 | 480713.81 | 1306334.39 | Картометрический метод | 5.0 | - |
| 11703 | 480718.76 | 1306327.80 | Картометрический метод | 5.0 | - |
| 11704 | 480728.79 | 1306340.84 | Картометрический метод | 5.0 | - |
| 11705 | 480727.93 | 1306354.28 | Картометрический метод | 5.0 | - |
| 11706 | 480727.08 | 1306364.28 | Картометрический метод | 5.0 | - |
| 11707 | 480735.08 | 1306365.14 | Картометрический метод | 5.0 | - |
| 11708 | 480742.65 | 1306362.42 | Картометрический метод | 5.0 | - |
| 11709 | 480742.00 | 1306366.33 | Картометрический метод | 5.0 | - |
| 11710 | 480770.19 | 1306375.73 | Картометрический метод | 5.0 | - |
| 11711 | 480792.74 | 1306356.95 | Картометрический метод | 5.0 | - |
| 11712 | 480805.90 | 1306323.11 | Картометрический метод | 5.0 | - |
| 11713 | 480805.89 | 1306306.21 | Картометрический метод | 5.0 | - |
| 11714 | 480807.78 | 1306274.26 | Картометрический метод | 5.0 | - |
| 11715 | 480813.41 | 1306255.46 | Картометрический метод | 5.0 | - |
| 11716 | 480820.93 | 1306246.08 | Картометрический метод | 5.0 | - |
| 11717 | 480828.43 | 1306249.84 | Картометрический метод | 5.0 | - |
| 11718 | 480835.96 | 1306283.66 | Картометрический метод | 5.0 | - |
| 11719 | 480826.56 | 1306309.97 | Картометрический метод | 5.0 | - |
| 11720 | 480822.80 | 1306325.00 | Картометрический метод | 5.0 | - |
| 11721 | 480828.43 | 1306338.15 | Картометрический метод | 5.0 | - |
| 11722 | 480837.85 | 1306343.79 | Картометрический метод | 5.0 | - |
| 11723 | 480854.74 | 1306328.76 | Картометрический метод | 5.0 | - |
| 11724 | 480864.14 | 1306323.12 | Картометрический метод | 5.0 | - |
| 11725 | 480879.17 | 1306319.35 | Картометрический метод | 5.0 | - |
| 11726 | 480890.46 | 1306330.63 | Картометрический метод | 5.0 | - |

2. Сведения о характерных точках границ объекта

| Обозначение характерных точек границ | Координаты, м | | Метод определения координат характерной точки | Средняя квадратическая погрешность положения характерной точки (Mt), м | Описание обозначения точки на местности (при наличии) |
|---|---|---|---|---|---|
| | X | Y | | | |
| 1 | 2 | 3 | 4 | 5 | 6 |
| 11727 | 480918.63 | 1306368.22 | Картометрический метод | 5.0 | - |
| 11728 | 480935.55 | 1306388.89 | Картометрический метод | 5.0 | - |
| 11660 | 480940.89 | 1306397.57 | Картометрический метод | 5.0 | - |
| 11729 | 482005.73 | 1306178.54 | Картометрический метод | 5.0 | - |
| 11730 | 482006.99 | 1306207.04 | Картометрический метод | 5.0 | - |
| 11731 | 482012.76 | 1306240.93 | Картометрический метод | 5.0 | - |
| 11732 | 482012.89 | 1306243.02 | Картометрический метод | 5.0 | - |
| 11733 | 481992.54 | 1306243.24 | Картометрический метод | 5.0 | - |
| 11734 | 481956.82 | 1306254.01 | Картометрический метод | 5.0 | - |
| 11735 | 481902.15 | 1306280.95 | Картометрический метод | 5.0 | - |
| 11736 | 481849.58 | 1306313.19 | Картометрический метод | 5.0 | - |
| 11737 | 481827.54 | 1306321.51 | Картометрический метод | 5.0 | - |
| 11738 | 481788.72 | 1306331.58 | Картометрический метод | 5.0 | - |
| 11739 | 481767.46 | 1306340.69 | Картометрический метод | 5.0 | - |
| 11740 | 481738.20 | 1306345.16 | Картометрический метод | 5.0 | - |
| 11741 | 481738.12 | 1306342.80 | Картометрический метод | 5.0 | - |
| 11742 | 481724.76 | 1306342.59 | Картометрический метод | 5.0 | - |
| 11743 | 481700.38 | 1306347.07 | Картометрический метод | 5.0 | - |
| 11744 | 481686.51 | 1306338.55 | Картометрический метод | 5.0 | - |
| 11745 | 481672.07 | 1306316.07 | Картометрический метод | 5.0 | - |
| 11746 | 481667.60 | 1306311.16 | Картометрический метод | 5.0 | - |
| 11747 | 481660.41 | 1306307.56 | Картометрический метод | 5.0 | - |
| 11748 | 481639.80 | 1306302.05 | Картометрический метод | 5.0 | - |
| 11749 | 481647.94 | 1306292.75 | Картометрический метод | 5.0 | - |
| 11750 | 481656.94 | 1306284.16 | Картометрический метод | 5.0 | - |

2. Сведения о характерных точках границ объекта

| Обозначение характерных точек границ | Координаты, м | | Метод определения координат характерной точки | Средняя квадратическая погрешность положения характерной точки (Mt), м | Описание обозначения точки на местности (при наличии) |
|---|---|---|---|---|---|
| | X | Y | | | |
| 1 | 2 | 3 | 4 | 5 | 6 |
| 11751 | 481666.68 | 1306276.40 | Картометрический метод | 5.0 | - |
| 11752 | 481675.29 | 1306270.62 | Картометрический метод | 5.0 | - |
| 11753 | 481685.24 | 1306265.01 | Картометрический метод | 5.0 | - |
| 11754 | 481695.61 | 1306260.24 | Картометрический метод | 5.0 | - |
| 11755 | 481705.20 | 1306256.71 | Картометрический метод | 5.0 | - |
| 11756 | 481722.74 | 1306252.54 | Картометрический метод | 5.0 | - |
| 11757 | 481732.85 | 1306250.63 | Картометрический метод | 5.0 | - |
| 11758 | 481740.60 | 1306249.17 | Картометрический метод | 5.0 | - |
| 11759 | 481766.00 | 1306245.84 | Картометрический метод | 5.0 | - |
| 11760 | 481923.35 | 1306199.03 | Картометрический метод | 5.0 | - |
| 11761 | 481960.94 | 1306187.13 | Картометрический метод | 5.0 | - |
| 11729 | 482005.73 | 1306178.54 | Картометрический метод | 5.0 | - |
| 11762 | 481979.29 | 1306169.78 | Картометрический метод | 5.0 | - |
| 11763 | 481966.51 | 1306171.74 | Картометрический метод | 5.0 | - |
| 11764 | 481868.47 | 1306202.52 | Картометрический метод | 5.0 | - |
| 11765 | 481877.38 | 1306167.55 | Картометрический метод | 5.0 | - |
| 11766 | 481883.19 | 1306129.46 | Картометрический метод | 5.0 | - |
| 11767 | 481889.01 | 1306092.73 | Картометрический метод | 5.0 | - |
| 11768 | 481888.82 | 1306080.94 | Картометрический метод | 5.0 | - |
| 11769 | 481888.52 | 1306069.89 | Картометрический метод | 5.0 | - |
| 11770 | 481899.80 | 1306069.26 | Картометрический метод | 5.0 | - |
| 11771 | 481894.80 | 1306064.26 | Картометрический метод | 5.0 | - |
| 11772 | 481890.20 | 1306059.66 | Картометрический метод | 5.0 | - |
| 11773 | 481920.31 | 1306029.91 | Картометрический метод | 5.0 | - |
| 11774 | 481944.66 | 1306054.85 | Картометрический метод | 5.0 | - |

2. Сведения о характерных точках границ объекта

| Обозначение характерных точек границ | Координаты, м | | Метод определения координат характерной точки | Средняя квадратическая погрешность положения характерной точки (Mt), м | Описание обозначения точки на местности (при наличии) |
|---|---|---|---|---|---|
| | X | Y | | | |
| 1 | 2 | 3 | 4 | 5 | 6 |
| 11775 | 481923.50 | 1306076.00 | Картометрический метод | 5.0 | - |
| 11776 | 481926.33 | 1306078.83 | Картометрический метод | 5.0 | - |
| 11777 | 481943.50 | 1306097.89 | Картометрический метод | 5.0 | - |
| 11778 | 481939.01 | 1306100.61 | Картометрический метод | 5.0 | - |
| 11779 | 481954.84 | 1306127.78 | Картометрический метод | 5.0 | - |
| 11762 | 481979.29 | 1306169.78 | Картометрический метод | 5.0 | - |
| 11780 | 481801.94 | 1305898.37 | Картометрический метод | 5.0 | - |
| 11781 | 481862.91 | 1305920.69 | Картометрический метод | 5.0 | - |
| 11782 | 481886.57 | 1305943.14 | Картометрический метод | 5.0 | - |
| 11783 | 481895.22 | 1305955.87 | Картометрический метод | 5.0 | - |
| 11784 | 481894.53 | 1305956.57 | Картометрический метод | 5.0 | - |
| 11785 | 481840.82 | 1306010.26 | Картометрический метод | 5.0 | - |
| 11786 | 481817.54 | 1305986.98 | Картометрический метод | 5.0 | - |
| 11787 | 481786.46 | 1305972.69 | Картометрический метод | 5.0 | - |
| 11788 | 481787.29 | 1305970.87 | Картометрический метод | 5.0 | - |
| 11789 | 481773.62 | 1305964.57 | Картометрический метод | 5.0 | - |
| 11790 | 481782.59 | 1305943.58 | Картометрический метод | 5.0 | - |
| 11780 | 481801.94 | 1305898.37 | Картометрический метод | 5.0 | - |
| 11791 | 481772.83 | 1305966.41 | Картометрический метод | 5.0 | - |
| 11792 | 481767.00 | 1305980.07 | Картометрический метод | 5.0 | - |
| 11793 | 481780.52 | 1305985.74 | Картометрический метод | 5.0 | - |
| 11794 | 481781.35 | 1305983.92 | Картометрический метод | 5.0 | - |
| 11795 | 481800.91 | 1305992.11 | Картометрический метод | 5.0 | - |
| 11796 | 481823.40 | 1306011.31 | Картометрический метод | 5.0 | - |
| 11797 | 481876.18 | 1306065.24 | Картометрический метод | 5.0 | - |

2. Сведения о характерных точках границ объекта

| Обозначение характерных точек границ | Координаты, м | | Метод определения координат характерной точки | Средняя квадратическая погрешность положения характерной точки (Mt), м | Описание обозначения точки на местности (при наличии) |
|---|---|---|---|---|---|
| | X | Y | | | |
| 1 | 2 | 3 | 4 | 5 | 6 |
| 11798 | 481877.84 | 1306075.47 | Картометрический метод | 5.0 | - |
| 11799 | 481878.56 | 1306083.55 | Картометрический метод | 5.0 | - |
| 11800 | 481865.42 | 1306163.64 | Картометрический метод | 5.0 | - |
| 11801 | 481856.84 | 1306198.96 | Картометрический метод | 5.0 | - |
| 11802 | 481849.71 | 1306210.74 | Картометрический метод | 5.0 | - |
| 11803 | 481826.27 | 1306218.34 | Картометрический метод | 5.0 | - |
| 11804 | 481812.56 | 1306222.74 | Картометрический метод | 5.0 | - |
| 11805 | 481794.88 | 1306226.42 | Картометрический метод | 5.0 | - |
| 11806 | 481794.98 | 1306227.42 | Картометрический метод | 5.0 | - |
| 11807 | 481779.45 | 1306229.97 | Картометрический метод | 5.0 | - |
| 11808 | 481762.95 | 1306235.17 | Картометрический метод | 5.0 | - |
| 11809 | 481739.69 | 1306237.52 | Картометрический метод | 5.0 | - |
| 11810 | 481737.66 | 1306230.99 | Картометрический метод | 5.0 | - |
| 11811 | 481735.63 | 1306218.59 | Картометрический метод | 5.0 | - |
| 11812 | 481734.64 | 1306214.88 | Картометрический метод | 5.0 | - |
| 11813 | 481735.70 | 1306195.49 | Картометрический метод | 5.0 | - |
| 11814 | 481739.27 | 1306180.69 | Картометрический метод | 5.0 | - |
| 11815 | 481742.56 | 1306167.03 | Картометрический метод | 5.0 | - |
| 11816 | 481746.67 | 1306157.24 | Картометрический метод | 5.0 | - |
| 11817 | 481751.95 | 1306141.96 | Картометрический метод | 5.0 | - |
| 11818 | 481757.78 | 1306125.24 | Картометрический метод | 5.0 | - |
| 11819 | 481757.98 | 1306123.43 | Картометрический метод | 5.0 | - |
| 11820 | 481758.40 | 1306119.76 | Картометрический метод | 5.0 | - |
| 11821 | 481758.93 | 1306115.12 | Картометрический метод | 5.0 | - |
| 11822 | 481760.49 | 1306101.44 | Картометрический метод | 5.0 | - |

2. Сведения о характерных точках границ объекта

| Обозначение характерных точек границ | Координаты, м | | Метод определения координат характерной точки | Средняя квадратическая погрешность положения характерной точки (Mt), м | Описание обозначения точки на местности (при наличии) |
|---|---|---|---|---|---|
| | X | Y | | | |
| 1 | 2 | 3 | 4 | 5 | 6 |
| 11823 | 481767.47 | 1306076.00 | Картометрический метод | 5.0 | - |
| 11824 | 481769.51 | 1306068.58 | Картометрический метод | 5.0 | - |
| 11825 | 481771.55 | 1306069.10 | Картометрический метод | 5.0 | - |
| 11826 | 481775.27 | 1306054.57 | Картометрический метод | 5.0 | - |
| 11827 | 481760.74 | 1306050.85 | Картометрический метод | 5.0 | - |
| 11828 | 481756.99 | 1306065.46 | Картометрический метод | 5.0 | - |
| 11829 | 481759.87 | 1306066.14 | Картометрический метод | 5.0 | - |
| 11830 | 481753.82 | 1306088.05 | Картометрический метод | 5.0 | - |
| 11831 | 481753.83 | 1306088.22 | Картометрический метод | 5.0 | - |
| 11832 | 481750.74 | 1306099.47 | Картометрический метод | 5.0 | - |
| 11833 | 481750.31 | 1306103.34 | Картометрический метод | 5.0 | - |
| 11834 | 481748.72 | 1306117.49 | Картометрический метод | 5.0 | - |
| 11835 | 481748.16 | 1306122.49 | Картометрический метод | 5.0 | - |
| 11836 | 481743.21 | 1306139.80 | Картометрический метод | 5.0 | - |
| 11837 | 481737.00 | 1306154.86 | Картометрический метод | 5.0 | - |
| 11838 | 481732.68 | 1306165.33 | Картометрический метод | 5.0 | - |
| 11839 | 481729.64 | 1306177.97 | Картометрический метод | 5.0 | - |
| 11840 | 481726.01 | 1306193.05 | Картометрический метод | 5.0 | - |
| 11841 | 481725.50 | 1306195.18 | Картометрический метод | 5.0 | - |
| 11842 | 481725.57 | 1306197.17 | Картометрический метод | 5.0 | - |
| 11843 | 481726.11 | 1306213.15 | Картометрический метод | 5.0 | - |
| 11844 | 481727.41 | 1306228.32 | Картометрический метод | 5.0 | - |
| 11845 | 481727.69 | 1306231.60 | Картометрический метод | 5.0 | - |
| 11846 | 481727.85 | 1306233.50 | Картометрический метод | 5.0 | - |
| 11847 | 481644.29 | 1306266.64 | Картометрический метод | 5.0 | - |

2. Сведения о характерных точках границ объекта

| Обозначение характерных точек границ | Координаты, м | | Метод определения координат характерной точки | Средняя квадратическая погрешность положения характерной точки (Mt), м | Описание обозначения точки на местности (при наличии) |
|---|---|---|---|---|---|
| | X | Y | | | |
| 1 | 2 | 3 | 4 | 5 | 6 |
| 11848 | 481658.52 | 1306233.45 | Картометрический метод | 5.0 | - |
| 11849 | 481702.95 | 1306129.76 | Картометрический метод | 5.0 | - |
| 11850 | 481749.11 | 1306021.85 | Картометрический метод | 5.0 | - |
| 11851 | 481733.19 | 1306014.44 | Картометрический метод | 5.0 | - |
| 11852 | 481758.63 | 1305959.80 | Картометрический метод | 5.0 | - |
| 11791 | 481772.83 | 1305966.41 | Картометрический метод | 5.0 | - |
| 11853 | 478674.45 | 1308269.81 | Картометрический метод | 5.0 | - |
| 11854 | 478713.16 | 1308310.48 | Картометрический метод | 5.0 | - |
| 11855 | 478727.93 | 1308341.24 | Картометрический метод | 5.0 | - |
| 11856 | 478812.19 | 1308372.91 | Картометрический метод | 5.0 | - |
| 11857 | 478857.13 | 1308393.11 | Картометрический метод | 5.0 | - |
| 11858 | 478875.44 | 1308393.25 | Картометрический метод | 5.0 | - |
| 11859 | 478879.33 | 1308392.91 | Картометрический метод | 5.0 | - |
| 11860 | 478879.37 | 1308393.27 | Картометрический метод | 5.0 | - |
| 11861 | 478907.50 | 1308393.48 | Картометрический метод | 5.0 | - |
| 11862 | 478905.34 | 1308384.88 | Картометрический метод | 5.0 | - |
| 11863 | 478906.55 | 1308368.94 | Картометрический метод | 5.0 | - |
| 11864 | 478907.15 | 1308361.06 | Картометрический метод | 5.0 | - |
| 11865 | 478908.85 | 1308354.50 | Картометрический метод | 5.0 | - |
| 11866 | 478911.03 | 1308351.83 | Картометрический метод | 5.0 | - |
| 11867 | 478935.43 | 1308352.08 | Картометрический метод | 5.0 | - |
| 11868 | 478935.51 | 1308352.03 | Картометрический метод | 5.0 | - |
| 11869 | 478964.17 | 1308371.59 | Картометрический метод | 5.0 | - |
| 11870 | 478986.24 | 1308368.98 | Картометрический метод | 5.0 | - |
| 11871 | 478989.98 | 1308369.77 | Картометрический метод | 5.0 | - |

2. Сведения о характерных точках границ объекта

| Обозначение характерных точек границ | Координаты, м | | Метод определения координат характерной точки | Средняя квадратическая погрешность положения характерной точки (Mt), м | Описание обозначения точки на местности (при наличии) |
|---|---|---|---|---|---|
| | X | Y | | | |
| 1 | 2 | 3 | 4 | 5 | 6 |
| 11872 | 478995.58 | 1308372.25 | Картометрический метод | 5.0 | - |
| 11873 | 478998.68 | 1308373.02 | Картометрический метод | 5.0 | - |
| 11874 | 479002.07 | 1308373.60 | Картометрический метод | 5.0 | - |
| 11875 | 479009.33 | 1308376.31 | Картометрический метод | 5.0 | - |
| 11876 | 479018.36 | 1308379.19 | Картометрический метод | 5.0 | - |
| 11877 | 479021.10 | 1308380.34 | Картометрический метод | 5.0 | - |
| 11878 | 479027.18 | 1308383.60 | Картометрический метод | 5.0 | - |
| 11879 | 479036.78 | 1308388.55 | Картометрический метод | 5.0 | - |
| 11880 | 479054.97 | 1308395.31 | Картометрический метод | 5.0 | - |
| 11881 | 479056.01 | 1308418.79 | Картометрический метод | 5.0 | - |
| 11882 | 479031.76 | 1308436.50 | Картометрический метод | 5.0 | - |
| 11883 | 479017.04 | 1308435.59 | Картометрический метод | 5.0 | - |
| 11884 | 479003.31 | 1308439.25 | Картометрический метод | 5.0 | - |
| 11885 | 478997.26 | 1308441.70 | Картометрический метод | 5.0 | - |
| 11886 | 478992.03 | 1308444.86 | Картометрический метод | 5.0 | - |
| 11887 | 478987.20 | 1308449.15 | Картометрический метод | 5.0 | - |
| 11888 | 478983.76 | 1308453.49 | Картометрический метод | 5.0 | - |
| 11889 | 478981.27 | 1308457.66 | Картометрический метод | 5.0 | - |
| 11890 | 478979.37 | 1308462.81 | Картометрический метод | 5.0 | - |
| 11891 | 478978.39 | 1308467.95 | Картометрический метод | 5.0 | - |
| 11892 | 478978.21 | 1308473.54 | Картометрический метод | 5.0 | - |
| 11893 | 478969.42 | 1308497.96 | Картометрический метод | 5.0 | - |
| 11894 | 478966.77 | 1308530.09 | Картометрический метод | 5.0 | - |
| 11895 | 478939.30 | 1308536.33 | Картометрический метод | 5.0 | - |
| 11896 | 478923.91 | 1308527.15 | Картометрический метод | 5.0 | - |

2. Сведения о характерных точках границ объекта

| Обозначение характерных точек границ | Координаты, м | | Метод определения координат характерной точки | Средняя квадратическая погрешность положения характерной точки (Mt), м | Описание обозначения точки на местности (при наличии) |
|---|---|---|---|---|---|
| | X | Y | | | |
| 1 | 2 | 3 | 4 | 5 | 6 |
| 11897 | 478913.29 | 1308523.58 | Картометрический метод | 5.0 | - |
| 11898 | 478905.52 | 1308520.96 | Картометрический метод | 5.0 | - |
| 11899 | 478891.92 | 1308523.66 | Картометрический метод | 5.0 | - |
| 11900 | 478845.19 | 1308528.99 | Картометрический метод | 5.0 | - |
| 11901 | 478832.02 | 1308470.28 | Картометрический метод | 5.0 | - |
| 11902 | 478820.87 | 1308455.41 | Картометрический метод | 5.0 | - |
| 11903 | 478841.97 | 1308467.01 | Картометрический метод | 5.0 | - |
| 11904 | 478861.44 | 1308477.46 | Картометрический метод | 5.0 | - |
| 11905 | 478862.59 | 1308477.61 | Картометрический метод | 5.0 | - |
| 11906 | 478863.68 | 1308477.53 | Картометрический метод | 5.0 | - |
| 11907 | 478870.46 | 1308476.48 | Картометрический метод | 5.0 | - |
| 11908 | 478869.67 | 1308474.69 | Картометрический метод | 5.0 | - |
| 11909 | 478874.13 | 1308474.05 | Картометрический метод | 5.0 | - |
| 11910 | 478910.48 | 1308466.85 | Картометрический метод | 5.0 | - |
| 11911 | 478910.83 | 1308470.20 | Картометрический метод | 5.0 | - |
| 11912 | 478937.01 | 1308466.13 | Картометрический метод | 5.0 | - |
| 11913 | 478961.64 | 1308459.17 | Картометрический метод | 5.0 | - |
| 11914 | 478979.23 | 1308450.63 | Картометрический метод | 5.0 | - |
| 11915 | 478979.95 | 1308450.05 | Картометрический метод | 5.0 | - |
| 11916 | 478995.23 | 1308430.28 | Картометрический метод | 5.0 | - |
| 11917 | 479043.62 | 1308409.33 | Картометрический метод | 5.0 | - |
| 11918 | 479038.87 | 1308398.36 | Картометрический метод | 5.0 | - |
| 11919 | 478987.76 | 1308420.70 | Картометрический метод | 5.0 | - |
| 11920 | 478971.96 | 1308440.95 | Картометрический метод | 5.0 | - |
| 11921 | 478971.05 | 1308441.39 | Картометрический метод | 5.0 | - |

2. Сведения о характерных точках границ объекта

| Обозначение характерных точек границ | Координаты, м | | Метод определения координат характерной точки | Средняя квадратическая погрешность положения характерной точки (Mt), м | Описание обозначения точки на местности (при наличии) |
|---|---|---|---|---|---|
| | X | Y | | | |
| 1 | 2 | 3 | 4 | 5 | 6 |
| 11922 | 478971.46 | 1308443.68 | Картометрический метод | 5.0 | - |
| 11923 | 478951.57 | 1308450.61 | Картометрический метод | 5.0 | - |
| 11924 | 478934.54 | 1308457.17 | Картометрический метод | 5.0 | - |
| 11925 | 478912.14 | 1308460.24 | Картометрический метод | 5.0 | - |
| 11926 | 478880.64 | 1308464.56 | Картометрический метод | 5.0 | - |
| 11927 | 478880.28 | 1308462.86 | Картометрический метод | 5.0 | - |
| 11928 | 478863.85 | 1308465.41 | Картометрический метод | 5.0 | - |
| 11929 | 478774.80 | 1308416.41 | Картометрический метод | 5.0 | - |
| 11930 | 478774.41 | 1308417.44 | Картометрический метод | 5.0 | - |
| 11931 | 478751.70 | 1308404.26 | Картометрический метод | 5.0 | - |
| 11932 | 478751.47 | 1308404.86 | Картометрический метод | 5.0 | - |
| 11933 | 478717.77 | 1308386.21 | Картометрический метод | 5.0 | - |
| 11934 | 478708.70 | 1308381.47 | Картометрический метод | 5.0 | - |
| 11935 | 478696.12 | 1308374.85 | Картометрический метод | 5.0 | - |
| 11936 | 478682.93 | 1308365.86 | Картометрический метод | 5.0 | - |
| 11937 | 478659.85 | 1308311.68 | Картометрический метод | 5.0 | - |
| 11853 | 478674.45 | 1308269.81 | Картометрический метод | 5.0 | - |
| 11938 | 478772.06 | 1308428.56 | Картометрический метод | 5.0 | - |
| 11939 | 478768.35 | 1308436.99 | Картометрический метод | 5.0 | - |
| 11940 | 478760.59 | 1308456.97 | Картометрический метод | 5.0 | - |
| 11941 | 478760.58 | 1308456.97 | Картометрический метод | 5.0 | - |
| 11942 | 478732.67 | 1308446.75 | Картометрический метод | 5.0 | - |
| 11943 | 478732.35 | 1308447.61 | Картометрический метод | 5.0 | - |
| 11944 | 478732.25 | 1308443.92 | Картометрический метод | 5.0 | - |
| 11945 | 478712.58 | 1308444.86 | Картометрический метод | 5.0 | - |

2. Сведения о характерных точках границ объекта

| Обозначение характерных точек границ | Координаты, м | | Метод определения координат характерной точки | Средняя квадратическая погрешность положения характерной точки (Mt), м | Описание обозначения точки на местности (при наличии) |
|---|---|---|---|---|---|
| | X | Y | | | |
| 1 | 2 | 3 | 4 | 5 | 6 |
| 11946 | 478709.65 | 1308443.85 | Картометрический метод | 5.0 | - |
| 11947 | 478711.97 | 1308436.50 | Картометрический метод | 5.0 | - |
| 11948 | 478711.37 | 1308434.56 | Картометрический метод | 5.0 | - |
| 11949 | 478703.46 | 1308432.31 | Картометрический метод | 5.0 | - |
| 11950 | 478697.69 | 1308445.56 | Картометрический метод | 5.0 | - |
| 11951 | 478684.42 | 1308446.18 | Картометрический метод | 5.0 | - |
| 11952 | 478667.29 | 1308446.99 | Картометрический метод | 5.0 | - |
| 11953 | 478669.65 | 1308396.44 | Картометрический метод | 5.0 | - |
| 11954 | 478693.28 | 1308396.68 | Картометрический метод | 5.0 | - |
| 11955 | 478692.33 | 1308386.05 | Картометрический метод | 5.0 | - |
| 11956 | 478651.70 | 1308370.46 | Картометрический метод | 5.0 | - |
| 11957 | 478625.55 | 1308406.54 | Картометрический метод | 5.0 | - |
| 11958 | 478623.85 | 1308360.29 | Картометрический метод | 5.0 | - |
| 11959 | 478633.03 | 1308343.40 | Картометрический метод | 5.0 | - |
| 11960 | 478651.67 | 1308322.99 | Картометрический метод | 5.0 | - |
| 11961 | 478672.74 | 1308372.45 | Картометрический метод | 5.0 | - |
| 11962 | 478673.81 | 1308374.12 | Картометрический метод | 5.0 | - |
| 11963 | 478675.36 | 1308375.34 | Картометрический метод | 5.0 | - |
| 11938 | 478772.06 | 1308428.56 | Картометрический метод | 5.0 | - |
| 11964 | 478793.41 | 1308110.73 | Картометрический метод | 5.0 | - |
| 11965 | 478774.21 | 1308108.28 | Картометрический метод | 5.0 | - |
| 11966 | 478770.77 | 1308090.92 | Картометрический метод | 5.0 | - |
| 11967 | 478756.96 | 1308091.34 | Картометрический метод | 5.0 | - |
| 11968 | 478733.70 | 1308096.35 | Картометрический метод | 5.0 | - |
| 11969 | 478728.30 | 1308099.84 | Картометрический метод | 5.0 | - |

2. Сведения о характерных точках границ объекта

| Обозначение характерных точек границ | Координаты, м | | Метод определения координат характерной точки | Средняя квадратическая погрешность положения характерной точки (Mt), м | Описание обозначения точки на местности (при наличии) |
|---|---|---|---|---|---|
| | X | Y | | | |
| 1 | 2 | 3 | 4 | 5 | 6 |
| 11970 | 478727.17 | 1308098.35 | Картометрический метод | 5.0 | - |
| 11971 | 478718.05 | 1308102.95 | Картометрический метод | 5.0 | - |
| 11972 | 478712.32 | 1308095.18 | Картометрический метод | 5.0 | - |
| 11973 | 478669.17 | 1308036.70 | Картометрический метод | 5.0 | - |
| 11974 | 478667.49 | 1308031.05 | Картометрический метод | 5.0 | - |
| 11975 | 478666.97 | 1308026.28 | Картометрический метод | 5.0 | - |
| 11976 | 478667.40 | 1308020.31 | Картометрический метод | 5.0 | - |
| 11977 | 478672.87 | 1307995.76 | Картометрический метод | 5.0 | - |
| 11978 | 478680.19 | 1307971.52 | Картометрический метод | 5.0 | - |
| 11979 | 478778.26 | 1307953.48 | Картометрический метод | 5.0 | - |
| 11980 | 478781.88 | 1307998.36 | Картометрический метод | 5.0 | - |
| 11981 | 478788.17 | 1308060.78 | Картометрический метод | 5.0 | - |
| 11964 | 478793.41 | 1308110.73 | Картометрический метод | 5.0 | - |
| 11982 | 478655.47 | 1308269.59 | Картометрический метод | 5.0 | - |
| 11983 | 478641.53 | 1308315.04 | Картометрический метод | 5.0 | - |
| 11984 | 478640.87 | 1308315.00 | Картометрический метод | 5.0 | - |
| 11985 | 478613.95 | 1308355.70 | Картометрический метод | 5.0 | - |
| 11986 | 478579.77 | 1308375.62 | Картометрический метод | 5.0 | - |
| 11987 | 478575.86 | 1308380.09 | Картометрический метод | 5.0 | - |
| 11988 | 478576.86 | 1308380.68 | Картометрический метод | 5.0 | - |
| 11989 | 478562.30 | 1308398.01 | Картометрический метод | 5.0 | - |
| 11990 | 478561.25 | 1308397.39 | Картометрический метод | 5.0 | - |
| 11991 | 478558.05 | 1308400.52 | Картометрический метод | 5.0 | - |
| 11992 | 478555.51 | 1308401.97 | Картометрический метод | 5.0 | - |
| 11993 | 478552.45 | 1308402.92 | Картометрический метод | 5.0 | - |

2. Сведения о характерных точках границ объекта

| Обозначение характерных точек границ | Координаты, м | | Метод определения координат характерной точки | Средняя квадратическая погрешность положения характерной точки (Mt), м | Описание обозначения точки на местности (при наличии) |
|---|---|---|---|---|---|
| | X | Y | | | |
| 1 | 2 | 3 | 4 | 5 | 6 |
| 11994 | 478549.12 | 1308403.13 | Картометрический метод | 5.0 | - |
| 11995 | 478447.33 | 1308390.86 | Картометрический метод | 5.0 | - |
| 11996 | 478436.40 | 1308391.49 | Картометрический метод | 5.0 | - |
| 11997 | 478402.27 | 1308436.00 | Картометрический метод | 5.0 | - |
| 11998 | 478401.97 | 1308438.64 | Картометрический метод | 5.0 | - |
| 11999 | 478325.12 | 1308469.33 | Картометрический метод | 5.0 | - |
| 12000 | 478325.13 | 1308463.76 | Картометрический метод | 5.0 | - |
| 12001 | 478393.15 | 1308421.37 | Картометрический метод | 5.0 | - |
| 12002 | 478387.32 | 1308412.62 | Картометрический метод | 5.0 | - |
| 12003 | 478384.23 | 1308407.63 | Картометрический метод | 5.0 | - |
| 12004 | 478386.96 | 1308405.94 | Картометрический метод | 5.0 | - |
| 12005 | 478383.69 | 1308400.70 | Картометрический метод | 5.0 | - |
| 12006 | 478380.34 | 1308402.80 | Картометрический метод | 5.0 | - |
| 12007 | 478366.70 | 1308378.94 | Картометрический метод | 5.0 | - |
| 12008 | 478300.89 | 1308396.27 | Картометрический метод | 5.0 | - |
| 12009 | 478295.43 | 1308380.37 | Картометрический метод | 5.0 | - |
| 12010 | 478329.92 | 1308368.43 | Картометрический метод | 5.0 | - |
| 12011 | 478413.92 | 1308338.48 | Картометрический метод | 5.0 | - |
| 12012 | 478429.74 | 1308322.06 | Картометрический метод | 5.0 | - |
| 12013 | 478464.00 | 1308285.59 | Картометрический метод | 5.0 | - |
| 12014 | 478629.10 | 1308264.53 | Картометрический метод | 5.0 | - |
| 12015 | 478644.53 | 1308266.48 | Картометрический метод | 5.0 | - |
| 11982 | 478655.47 | 1308269.59 | Картометрический метод | 5.0 | - |
| 12016 | 478504.07 | 1308609.38 | Картометрический метод | 5.0 | - |
| 12017 | 478461.08 | 1308634.89 | Картометрический метод | 5.0 | - |

2. Сведения о характерных точках границ объекта

| Обозначение характерных точек границ | Координаты, м | | Метод определения координат характерной точки | Средняя квадратическая погрешность положения характерной точки (Mt), м | Описание обозначения точки на местности (при наличии) |
|---|---|---|---|---|---|
| | X | Y | | | |
| 1 | 2 | 3 | 4 | 5 | 6 |
| 12018 | 478444.96 | 1308644.46 | Картометрический метод | 5.0 | - |
| 12019 | 478428.83 | 1308654.02 | Картометрический метод | 5.0 | - |
| 12020 | 478395.24 | 1308689.93 | Картометрический метод | 5.0 | - |
| 12021 | 478379.02 | 1308707.26 | Картометрический метод | 5.0 | - |
| 12022 | 478355.91 | 1308719.58 | Картометрический метод | 5.0 | - |
| 12023 | 478343.57 | 1308722.66 | Картометрический метод | 5.0 | - |
| 12024 | 478311.21 | 1308714.95 | Картометрический метод | 5.0 | - |
| 12025 | 478272.67 | 1308705.71 | Картометрический метод | 5.0 | - |
| 12026 | 478270.23 | 1308705.46 | Картометрический метод | 5.0 | - |
| 12027 | 478269.24 | 1308703.15 | Картометрический метод | 5.0 | - |
| 12028 | 478263.53 | 1308683.13 | Картометрический метод | 5.0 | - |
| 12029 | 478298.90 | 1308528.67 | Картометрический метод | 5.0 | - |
| 12030 | 478303.84 | 1308507.11 | Картометрический метод | 5.0 | - |
| 12031 | 478307.87 | 1308498.77 | Картометрический метод | 5.0 | - |
| 12032 | 478313.33 | 1308491.61 | Картометрический метод | 5.0 | - |
| 12033 | 478320.11 | 1308485.65 | Картометрический метод | 5.0 | - |
| 12034 | 478328.70 | 1308480.80 | Картометрический метод | 5.0 | - |
| 12035 | 478372.50 | 1308463.32 | Картометрический метод | 5.0 | - |
| 12036 | 478381.45 | 1308506.51 | Картометрический метод | 5.0 | - |
| 12037 | 478382.91 | 1308509.36 | Картометрический метод | 5.0 | - |
| 12038 | 478385.63 | 1308511.05 | Картометрический метод | 5.0 | - |
| 12039 | 478479.23 | 1308524.48 | Картометрический метод | 5.0 | - |
| 12040 | 478480.13 | 1308524.54 | Картометрический метод | 5.0 | - |
| 12041 | 478480.41 | 1308554.11 | Картометрический метод | 5.0 | - |
| 12042 | 478483.67 | 1308574.97 | Картометрический метод | 5.0 | - |

2. Сведения о характерных точках границ объекта

| Обозначение характерных точек границ | Координаты, м | | Метод определения координат характерной точки | Средняя квадратическая погрешность положения характерной точки (Mt), м | Описание обозначения точки на местности (при наличии) |
|---|---|---|---|---|---|
| | X | Y | | | |
| 1 | 2 | 3 | 4 | 5 | 6 |
| 12016 | 478504.07 | 1308609.38 | Картометрический метод | 5.0 | - |
| 12043 | 478628.97 | 1308670.14 | Картометрический метод | 5.0 | - |
| 12044 | 478629.47 | 1308670.16 | Картометрический метод | 5.0 | - |
| 12045 | 478629.49 | 1308672.45 | Картометрический метод | 5.0 | - |
| 12046 | 478616.63 | 1308721.39 | Картометрический метод | 5.0 | - |
| 12047 | 478597.71 | 1308783.58 | Картометрический метод | 5.0 | - |
| 12048 | 478596.08 | 1308783.09 | Картометрический метод | 5.0 | - |
| 12049 | 478590.21 | 1308802.44 | Картометрический метод | 5.0 | - |
| 12050 | 478577.87 | 1308801.27 | Картометрический метод | 5.0 | - |
| 12051 | 478553.21 | 1308788.94 | Картометрический метод | 5.0 | - |
| 12052 | 478530.08 | 1308768.90 | Картометрический метод | 5.0 | - |
| 12053 | 478571.45 | 1308723.77 | Картометрический метод | 5.0 | - |
| 12054 | 478584.51 | 1308668.27 | Картометрический метод | 5.0 | - |
| 12055 | 478595.74 | 1308599.20 | Картометрический метод | 5.0 | - |
| 12056 | 478631.02 | 1308593.85 | Картометрический метод | 5.0 | - |
| 12043 | 478628.97 | 1308670.14 | Картометрический метод | 5.0 | - |
| 12057 | 478671.54 | 1308757.44 | Картометрический метод | 5.0 | - |
| 12058 | 478654.94 | 1308759.66 | Картометрический метод | 5.0 | - |
| 12059 | 478644.15 | 1308788.95 | Картометрический метод | 5.0 | - |
| 12060 | 478628.73 | 1308804.35 | Картометрический метод | 5.0 | - |
| 12061 | 478610.24 | 1308804.34 | Картометрический метод | 5.0 | - |
| 12062 | 478602.37 | 1308803.59 | Картометрический метод | 5.0 | - |
| 12063 | 478619.79 | 1308745.98 | Картометрический метод | 5.0 | - |
| 12057 | 478671.54 | 1308757.44 | Картометрический метод | 5.0 | - |
| 12064 | 478706.18 | 1308586.86 | Картометрический метод | 5.0 | - |

2. Сведения о характерных точках границ объекта

| Обозначение характерных точек границ | Координаты, м | | Метод определения координат характерной точки | Средняя квадратическая погрешность положения характерной точки (Mt), м | Описание обозначения точки на местности (при наличии) |
|---|---|---|---|---|---|
| | X | Y | | | |
| 1 | 2 | 3 | 4 | 5 | 6 |
| 12065 | 478702.54 | 1308620.73 | Картометрический метод | 5.0 | - |
| 12066 | 478700.02 | 1308643.97 | Картометрический метод | 5.0 | - |
| 12067 | 478695.63 | 1308687.86 | Картометрический метод | 5.0 | - |
| 12068 | 478690.09 | 1308709.48 | Картометрический метод | 5.0 | - |
| 12069 | 478718.55 | 1308716.78 | Картометрический метод | 5.0 | - |
| 12070 | 478779.80 | 1308762.73 | Картометрический метод | 5.0 | - |
| 12071 | 478722.76 | 1308764.28 | Картометрический метод | 5.0 | - |
| 12072 | 478708.77 | 1308764.28 | Картометрический метод | 5.0 | - |
| 12073 | 478682.48 | 1308748.24 | Картометрический метод | 5.0 | - |
| 12074 | 478623.25 | 1308734.50 | Картометрический метод | 5.0 | - |
| 12075 | 478640.68 | 1308676.71 | Картометрический метод | 5.0 | - |
| 12076 | 478642.57 | 1308609.10 | Картометрический метод | 5.0 | - |
| 12077 | 478645.28 | 1308562.09 | Картометрический метод | 5.0 | - |
| 12078 | 478656.24 | 1308558.29 | Картометрический метод | 5.0 | - |
| 12079 | 478670.83 | 1308557.54 | Картометрический метод | 5.0 | - |
| 12064 | 478706.18 | 1308586.86 | Картометрический метод | 5.0 | - |
| 12080 | 478686.15 | 1308764.76 | Картометрический метод | 5.0 | - |
| 12081 | 478735.54 | 1308792.17 | Картометрический метод | 5.0 | - |
| 12082 | 478739.72 | 1308791.32 | Картометрический метод | 5.0 | - |
| 12083 | 478758.51 | 1308803.96 | Картометрический метод | 5.0 | - |
| 12084 | 478757.49 | 1308805.46 | Картометрический метод | 5.0 | - |
| 12085 | 478771.02 | 1308814.54 | Картометрический метод | 5.0 | - |
| 12086 | 478772.03 | 1308813.04 | Картометрический метод | 5.0 | - |
| 12087 | 478805.23 | 1308835.34 | Картометрический метод | 5.0 | - |
| 12088 | 478810.24 | 1308826.94 | Картометрический метод | 5.0 | - |

2. Сведения о характерных точках границ объекта

| Обозначение характерных точек границ | Координаты, м | | Метод определения координат характерной точки | Средняя квадратическая погрешность положения характерной точки (Mt), м | Описание обозначения точки на местности (при наличии) |
|---|---|---|---|---|---|
| | X | Y | | | |
| 1 | 2 | 3 | 4 | 5 | 6 |
| 12089 | 478812.17 | 1308829.02 | Картометрический метод | 5.0 | - |
| 12090 | 478822.96 | 1308849.06 | Картометрический метод | 5.0 | - |
| 12091 | 478812.17 | 1308870.64 | Картометрический метод | 5.0 | - |
| 12092 | 478790.59 | 1308873.72 | Картометрический метод | 5.0 | - |
| 12093 | 478781.87 | 1308876.48 | Картометрический метод | 5.0 | - |
| 12094 | 478778.19 | 1308875.59 | Картометрический метод | 5.0 | - |
| 12095 | 478777.35 | 1308876.84 | Картометрический метод | 5.0 | - |
| 12096 | 478773.96 | 1308874.57 | Картометрический метод | 5.0 | - |
| 12097 | 478767.10 | 1308872.90 | Картометрический метод | 5.0 | - |
| 12098 | 478767.05 | 1308872.88 | Картометрический метод | 5.0 | - |
| 12099 | 478764.05 | 1308870.83 | Картометрический метод | 5.0 | - |
| 12100 | 478727.38 | 1308852.14 | Картометрический метод | 5.0 | - |
| 12101 | 478691.94 | 1308841.35 | Картометрический метод | 5.0 | - |
| 12102 | 478665.73 | 1308829.03 | Картометрический метод | 5.0 | - |
| 12103 | 478658.02 | 1308813.61 | Картометрический метод | 5.0 | - |
| 12104 | 478654.95 | 1308804.35 | Картометрический метод | 5.0 | - |
| 12105 | 478664.19 | 1308790.48 | Картометрический метод | 5.0 | - |
| 12106 | 478670.35 | 1308776.61 | Картометрический метод | 5.0 | - |
| 12080 | 478686.15 | 1308764.76 | Картометрический метод | 5.0 | - |
| 12107 | 475452.34 | 1308268.74 | Картометрический метод | 5.0 | - |
| 12108 | 475420.16 | 1308247.01 | Картометрический метод | 5.0 | - |
| 12109 | 475400.37 | 1308234.50 | Картометрический метод | 5.0 | - |
| 12110 | 475392.98 | 1308232.34 | Картометрический метод | 5.0 | - |
| 12111 | 475395.85 | 1308227.57 | Картометрический метод | 5.0 | - |
| 12112 | 475412.85 | 1308221.42 | Картометрический метод | 5.0 | - |

2. Сведения о характерных точках границ объекта

| Обозначение характерных точек границ | Координаты, м | | Метод определения координат характерной точки | Средняя квадратическая погрешность положения характерной точки (Mt), м | Описание обозначения точки на местности (при наличии) |
|---|---|---|---|---|---|
| | X | Y | | | |
| 1 | 2 | 3 | 4 | 5 | 6 |
| 12113 | 475417.45 | 1308218.21 | Картометрический метод | 5.0 | - |
| 12114 | 475423.99 | 1308198.20 | Картометрический метод | 5.0 | - |
| 12115 | 475423.54 | 1308190.71 | Картометрический метод | 5.0 | - |
| 12116 | 475419.40 | 1308181.16 | Картометрический метод | 5.0 | - |
| 12117 | 475417.36 | 1308168.45 | Картометрический метод | 5.0 | - |
| 12118 | 475415.84 | 1308166.40 | Картометрический метод | 5.0 | - |
| 12119 | 475391.00 | 1308158.45 | Картометрический метод | 5.0 | - |
| 12120 | 475355.27 | 1308144.23 | Картометрический метод | 5.0 | - |
| 12121 | 475365.83 | 1308124.57 | Картометрический метод | 5.0 | - |
| 12122 | 475370.91 | 1308115.12 | Картометрический метод | 5.0 | - |
| 12123 | 475397.93 | 1308129.54 | Картометрический метод | 5.0 | - |
| 12124 | 475420.45 | 1308141.65 | Картометрический метод | 5.0 | - |
| 12125 | 475423.85 | 1308143.47 | Картометрический метод | 5.0 | - |
| 12126 | 475532.74 | 1308201.89 | Картометрический метод | 5.0 | - |
| 12127 | 475573.11 | 1308228.29 | Картометрический метод | 5.0 | - |
| 12128 | 475586.98 | 1308233.11 | Картометрический метод | 5.0 | - |
| 12129 | 475610.57 | 1308233.58 | Картометрический метод | 5.0 | - |
| 12130 | 475616.38 | 1308234.86 | Картометрический метод | 5.0 | - |
| 12131 | 475635.65 | 1308232.81 | Картометрический метод | 5.0 | - |
| 12132 | 475693.16 | 1308227.54 | Картометрический метод | 5.0 | - |
| 12133 | 475709.58 | 1308223.68 | Картометрический метод | 5.0 | - |
| 12134 | 475712.26 | 1308249.92 | Картометрический метод | 5.0 | - |
| 12135 | 475712.26 | 1308272.26 | Картометрический метод | 5.0 | - |
| 12136 | 475713.43 | 1308299.32 | Картометрический метод | 5.0 | - |
| 12137 | 475709.91 | 1308308.73 | Картометрический метод | 5.0 | - |

2. Сведения о характерных точках границ объекта

| Обозначение характерных точек границ | Координаты, м | | Метод определения координат характерной точки | Средняя квадратическая погрешность положения характерной точки (Mt), м | Описание обозначения точки на местности (при наличии) |
|---|---|---|---|---|---|
| | X | Y | | | |
| 1 | 2 | 3 | 4 | 5 | 6 |
| 12138 | 475688.75 | 1308311.09 | Картометрический метод | 5.0 | - |
| 12139 | 475681.47 | 1308309.63 | Картометрический метод | 5.0 | - |
| 12140 | 475674.24 | 1308307.30 | Картометрический метод | 5.0 | - |
| 12141 | 475658.04 | 1308299.20 | Картометрический метод | 5.0 | - |
| 12142 | 475656.98 | 1308298.14 | Картометрический метод | 5.0 | - |
| 12143 | 475638.16 | 1308291.08 | Картометрический метод | 5.0 | - |
| 12144 | 475622.87 | 1308285.21 | Картометрический метод | 5.0 | - |
| 12145 | 475616.99 | 1308287.56 | Картометрический метод | 5.0 | - |
| 12146 | 475609.93 | 1308294.61 | Картометрический метод | 5.0 | - |
| 12147 | 475585.23 | 1308361.66 | Картометрический метод | 5.0 | - |
| 12148 | 475544.06 | 1308356.96 | Картометрический метод | 5.0 | - |
| 12149 | 475529.43 | 1308352.57 | Картометрический метод | 5.0 | - |
| 12150 | 475512.16 | 1308332.00 | Картометрический метод | 5.0 | - |
| 12151 | 475498.06 | 1308303.19 | Картометрический метод | 5.0 | - |
| 12152 | 475476.62 | 1308281.61 | Картометрический метод | 5.0 | - |
| 12107 | 475452.34 | 1308268.74 | Картометрический метод | 5.0 | - |
| 12153 | 474744.06 | 1308047.91 | Картометрический метод | 5.0 | - |
| 12154 | 474797.96 | 1308053.48 | Картометрический метод | 5.0 | - |
| 12155 | 474811.56 | 1308057.36 | Картометрический метод | 5.0 | - |
| 12156 | 474825.21 | 1308062.42 | Картометрический метод | 5.0 | - |
| 12157 | 474843.76 | 1308066.13 | Картометрический метод | 5.0 | - |
| 12158 | 474908.46 | 1308081.54 | Картометрический метод | 5.0 | - |
| 12159 | 474922.73 | 1308081.01 | Картометрический метод | 5.0 | - |
| 12160 | 474909.73 | 1308116.39 | Картометрический метод | 5.0 | - |
| 12161 | 474903.46 | 1308122.58 | Картометрический метод | 5.0 | - |

2. Сведения о характерных точках границ объекта

| Обозначение характерных точек границ | Координаты, м | | Метод определения координат характерной точки | Средняя квадратическая погрешность положения характерной точки (Mt), м | Описание обозначения точки на местности (при наличии) |
|---|---|---|---|---|---|
| | X | Y | | | |
| 1 | 2 | 3 | 4 | 5 | 6 |
| 12162 | 474893.60 | 1308128.37 | Картометрический метод | 5.0 | - |
| 12163 | 474896.26 | 1308105.63 | Картометрический метод | 5.0 | - |
| 12164 | 474838.40 | 1308094.48 | Картометрический метод | 5.0 | - |
| 12165 | 474835.19 | 1308122.34 | Картометрический метод | 5.0 | - |
| 12166 | 474893.41 | 1308128.48 | Картометрический метод | 5.0 | - |
| 12167 | 474892.78 | 1308128.85 | Картометрический метод | 5.0 | - |
| 12168 | 474762.97 | 1308124.69 | Картометрический метод | 5.0 | - |
| 12169 | 474749.24 | 1308123.44 | Картометрический метод | 5.0 | - |
| 12170 | 474738.84 | 1308115.95 | Картометрический метод | 5.0 | - |
| 12171 | 474737.43 | 1308081.75 | Картометрический метод | 5.0 | - |
| 12172 | 474736.76 | 1308070.60 | Картометрический метод | 5.0 | - |
| 12153 | 474744.06 | 1308047.91 | Картометрический метод | 5.0 | - |
| 12173 | 474444.32 | 1307783.59 | Картометрический метод | 5.0 | - |
| 12174 | 474474.30 | 1307784.56 | Картометрический метод | 5.0 | - |
| 12175 | 474543.48 | 1307785.46 | Картометрический метод | 5.0 | - |
| 12176 | 474565.18 | 1307787.33 | Картометрический метод | 5.0 | - |
| 12177 | 474593.80 | 1307799.60 | Картометрический метод | 5.0 | - |
| 12178 | 474612.04 | 1307816.22 | Картометрический метод | 5.0 | - |
| 12179 | 474632.84 | 1307831.82 | Картометрический метод | 5.0 | - |
| 12180 | 474672.54 | 1307857.34 | Картометрический метод | 5.0 | - |
| 12181 | 474686.90 | 1307876.14 | Картометрический метод | 5.0 | - |
| 12182 | 474694.74 | 1307886.40 | Картометрический метод | 5.0 | - |
| 12183 | 474697.72 | 1307891.83 | Картометрический метод | 5.0 | - |
| 12184 | 474658.51 | 1307890.55 | Картометрический метод | 5.0 | - |
| 12185 | 474657.01 | 1307889.35 | Картометрический метод | 5.0 | - |

2. Сведения о характерных точках границ объекта

| Обозначение характерных точек границ | Координаты, м | | Метод определения координат характерной точки | Средняя квадратическая погрешность положения характерной точки (Mt), м | Описание обозначения точки на местности (при наличии) |
|---|---|---|---|---|---|
| | X | Y | | | |
| 1 | 2 | 3 | 4 | 5 | 6 |
| 12186 | 474653.89 | 1307887.78 | Картометрический метод | 5.0 | - |
| 12187 | 474648.59 | 1307886.89 | Картометрический метод | 5.0 | - |
| 12188 | 474644.31 | 1307886.48 | Картометрический метод | 5.0 | - |
| 12189 | 474636.45 | 1307885.90 | Картометрический метод | 5.0 | - |
| 12190 | 474628.71 | 1307885.24 | Картометрический метод | 5.0 | - |
| 12191 | 474619.69 | 1307884.15 | Картометрический метод | 5.0 | - |
| 12192 | 474607.81 | 1307882.71 | Картометрический метод | 5.0 | - |
| 12193 | 474582.87 | 1307872.67 | Картометрический метод | 5.0 | - |
| 12194 | 474582.44 | 1307870.50 | Картометрический метод | 5.0 | - |
| 12195 | 474580.73 | 1307867.75 | Картометрический метод | 5.0 | - |
| 12196 | 474579.41 | 1307866.41 | Картометрический метод | 5.0 | - |
| 12197 | 474578.58 | 1307865.95 | Картометрический метод | 5.0 | - |
| 12198 | 474576.44 | 1307865.00 | Картометрический метод | 5.0 | - |
| 12199 | 474573.11 | 1307864.16 | Картометрический метод | 5.0 | - |
| 12200 | 474570.07 | 1307863.61 | Картометрический метод | 5.0 | - |
| 12201 | 474566.65 | 1307863.06 | Картометрический метод | 5.0 | - |
| 12202 | 474563.56 | 1307862.78 | Картометрический метод | 5.0 | - |
| 12203 | 474568.12 | 1307850.25 | Картометрический метод | 5.0 | - |
| 12204 | 474559.88 | 1307847.50 | Картометрический метод | 5.0 | - |
| 12205 | 474536.40 | 1307843.05 | Картометрический метод | 5.0 | - |
| 12206 | 474523.80 | 1307840.67 | Картометрический метод | 5.0 | - |
| 12207 | 474508.74 | 1307838.88 | Картометрический метод | 5.0 | - |
| 12208 | 474493.54 | 1307838.40 | Картометрический метод | 5.0 | - |
| 12209 | 474478.09 | 1307838.41 | Картометрический метод | 5.0 | - |
| 12210 | 474456.73 | 1307839.00 | Картометрический метод | 5.0 | - |

2. Сведения о характерных точках границ объекта

| Обозначение характерных точек границ | Координаты, м | | Метод определения координат характерной точки | Средняя квадратическая погрешность положения характерной точки (Mt), м | Описание обозначения точки на местности (при наличии) |
|---|---|---|---|---|---|
| | X | Y | | | |
| 1 | 2 | 3 | 4 | 5 | 6 |
| 12211 | 474450.83 | 1307839.63 | Картометрический метод | 5.0 | - |
| 12212 | 474430.80 | 1307844.78 | Картометрический метод | 5.0 | - |
| 12213 | 474362.49 | 1307865.52 | Картометрический метод | 5.0 | - |
| 12214 | 474324.53 | 1307878.12 | Картометрический метод | 5.0 | - |
| 12215 | 474315.52 | 1307880.29 | Картометрический метод | 5.0 | - |
| 12216 | 474322.96 | 1307900.49 | Картометрический метод | 5.0 | - |
| 12217 | 474292.85 | 1307910.79 | Картометрический метод | 5.0 | - |
| 12218 | 474259.36 | 1307857.60 | Картометрический метод | 5.0 | - |
| 12219 | 474299.39 | 1307836.55 | Картометрический метод | 5.0 | - |
| 12220 | 474305.11 | 1307830.90 | Картометрический метод | 5.0 | - |
| 12221 | 474347.39 | 1307828.39 | Картометрический метод | 5.0 | - |
| 12222 | 474349.90 | 1307827.56 | Картометрический метод | 5.0 | - |
| 12223 | 474427.91 | 1307815.37 | Картометрический метод | 5.0 | - |
| 12224 | 474429.16 | 1307815.04 | Картометрический метод | 5.0 | - |
| 12225 | 474443.76 | 1307800.73 | Картометрический метод | 5.0 | - |
| 12226 | 474444.32 | 1307783.60 | Картометрический метод | 5.0 | - |
| 12173 | 474444.32 | 1307783.59 | Картометрический метод | 5.0 | - |
| 12227 | 474556.66 | 1307890.23 | Картометрический метод | 5.0 | - |
| 12228 | 474578.06 | 1307981.16 | Картометрический метод | 5.0 | - |
| 12229 | 474556.67 | 1307970.46 | Картометрический метод | 5.0 | - |
| 12230 | 474511.77 | 1307974.39 | Картометрический метод | 5.0 | - |
| 12231 | 474494.70 | 1307953.52 | Картометрический метод | 5.0 | - |
| 12232 | 474492.48 | 1307925.89 | Картометрический метод | 5.0 | - |
| 12233 | 474498.29 | 1307913.06 | Картометрический метод | 5.0 | - |
| 12234 | 474548.31 | 1307903.93 | Картометрический метод | 5.0 | - |

2. Сведения о характерных точках границ объекта

| Обозначение характерных точек границ | Координаты, м | | Метод определения координат характерной точки | Средняя квадратическая погрешность положения характерной точки (Mt), м | Описание обозначения точки на местности (при наличии) |
|---|---|---|---|---|---|
| | X | Y | | | |
| 1 | 2 | 3 | 4 | 5 | 6 |
| 12227 | 474556.66 | 1307890.23 | Картометрический метод | 5.0 | - |
| 12235 | 474433.43 | 1307782.70 | Картометрический метод | 5.0 | - |
| 12236 | 474430.87 | 1307796.66 | Картометрический метод | 5.0 | - |
| 12237 | 474423.03 | 1307803.96 | Картометрический метод | 5.0 | - |
| 12238 | 474366.17 | 1307814.32 | Картометрический метод | 5.0 | - |
| 12239 | 474301.26 | 1307819.35 | Картометрический метод | 5.0 | - |
| 12240 | 474279.85 | 1307831.00 | Картометрический метод | 5.0 | - |
| 12241 | 474249.72 | 1307847.45 | Картометрический метод | 5.0 | - |
| 12242 | 474250.17 | 1307805.88 | Картометрический метод | 5.0 | - |
| 12243 | 474248.73 | 1307772.91 | Картометрический метод | 5.0 | - |
| 12244 | 474270.78 | 1307771.38 | Картометрический метод | 5.0 | - |
| 12245 | 474302.43 | 1307772.67 | Картометрический метод | 5.0 | - |
| 12246 | 474343.38 | 1307774.59 | Картометрический метод | 5.0 | - |
| 12247 | 474402.66 | 1307780.18 | Картометрический метод | 5.0 | - |
| 12235 | 474433.43 | 1307782.70 | Картометрический метод | 5.0 | - |
| 12248 | 474480.91 | 1307766.91 | Картометрический метод | 5.0 | - |
| 12249 | 474404.05 | 1307762.24 | Картометрический метод | 5.0 | - |
| 12250 | 474344.64 | 1307756.63 | Картометрический метод | 5.0 | - |
| 12251 | 474320.02 | 1307755.48 | Картометрический метод | 5.0 | - |
| 12252 | 474310.40 | 1307751.06 | Картометрический метод | 5.0 | - |
| 12253 | 474296.94 | 1307750.65 | Картометрический метод | 5.0 | - |
| 12254 | 474289.68 | 1307754.06 | Картометрический метод | 5.0 | - |
| 12255 | 474269.52 | 1307753.42 | Картометрический метод | 5.0 | - |
| 12256 | 474231.63 | 1307756.06 | Картометрический метод | 5.0 | - |
| 12257 | 474220.93 | 1307756.28 | Картометрический метод | 5.0 | - |

2. Сведения о характерных точках границ объекта

| Обозначение характерных точек границ | Координаты, м | | Метод определения координат характерной точки | Средняя квадратическая погрешность положения характерной точки (Mt), м | Описание обозначения точки на местности (при наличии) |
|---|---|---|---|---|---|
| | X | Y | | | |
| 1 | 2 | 3 | 4 | 5 | 6 |
| 12258 | 474235.41 | 1307724.66 | Картометрический метод | 5.0 | - |
| 12259 | 474247.24 | 1307721.97 | Картометрический метод | 5.0 | - |
| 12260 | 474269.31 | 1307716.94 | Картометрический метод | 5.0 | - |
| 12261 | 474315.29 | 1307706.47 | Картометрический метод | 5.0 | - |
| 12262 | 474314.94 | 1307716.56 | Картометрический метод | 5.0 | - |
| 12263 | 474314.77 | 1307729.24 | Картометрический метод | 5.0 | - |
| 12264 | 474314.35 | 1307750.67 | Картометрический метод | 5.0 | - |
| 12265 | 474319.96 | 1307753.47 | Картометрический метод | 5.0 | - |
| 12266 | 474344.73 | 1307754.63 | Картометрический метод | 5.0 | - |
| 12267 | 474351.02 | 1307755.22 | Картометрический метод | 5.0 | - |
| 12268 | 474351.21 | 1307745.05 | Картометрический метод | 5.0 | - |
| 12269 | 474360.68 | 1307726.70 | Картометрический метод | 5.0 | - |
| 12270 | 474360.87 | 1307696.09 | Картометрический метод | 5.0 | - |
| 12271 | 474430.90 | 1307680.15 | Картометрический метод | 5.0 | - |
| 12272 | 474449.72 | 1307675.48 | Картометрический метод | 5.0 | - |
| 12273 | 474535.23 | 1307654.26 | Картометрический метод | 5.0 | - |
| 12274 | 474549.16 | 1307654.48 | Картометрический метод | 5.0 | - |
| 12275 | 474623.90 | 1307703.90 | Картометрический метод | 5.0 | - |
| 12276 | 474596.13 | 1307702.79 | Картометрический метод | 5.0 | - |
| 12277 | 474590.90 | 1307710.39 | Картометрический метод | 5.0 | - |
| 12278 | 474590.62 | 1307717.48 | Картометрический метод | 5.0 | - |
| 12279 | 474596.71 | 1307717.72 | Картометрический метод | 5.0 | - |
| 12280 | 474596.12 | 1307732.51 | Картометрический метод | 5.0 | - |
| 12281 | 474595.79 | 1307740.79 | Картометрический метод | 5.0 | - |
| 12282 | 474595.37 | 1307751.28 | Картометрический метод | 5.0 | - |

2. Сведения о характерных точках границ объекта

| Обозначение характерных точек границ | Координаты, м | | Метод определения координат характерной точки | Средняя квадратическая погрешность положения характерной точки (Mt), м | Описание обозначения точки на местности (при наличии) |
|---|---|---|---|---|---|
| | X | Y | | | |
| 1 | 2 | 3 | 4 | 5 | 6 |
| 12283 | 474562.53 | 1307756.38 | Картометрический метод | 5.0 | - |
| 12284 | 474532.55 | 1307755.17 | Картометрический метод | 5.0 | - |
| 12285 | 474534.14 | 1307715.20 | Картометрический метод | 5.0 | - |
| 12286 | 474495.22 | 1307716.36 | Картометрический метод | 5.0 | - |
| 12287 | 474482.77 | 1307728.82 | Картометрический метод | 5.0 | - |
| 12288 | 474481.37 | 1307757.52 | Картометрический метод | 5.0 | - |
| 12248 | 474480.91 | 1307766.91 | Картометрический метод | 5.0 | - |
| 12289 | 473983.39 | 1308265.18 | Картометрический метод | 5.0 | - |
| 12290 | 473991.37 | 1308265.13 | Картометрический метод | 5.0 | - |
| 12291 | 473991.98 | 1308226.08 | Картометрический метод | 5.0 | - |
| 12292 | 473964.26 | 1308227.31 | Картометрический метод | 5.0 | - |
| 12293 | 473963.34 | 1308227.35 | Картометрический метод | 5.0 | - |
| 12294 | 473976.65 | 1308260.23 | Картометрический метод | 5.0 | - |
| 12295 | 473971.56 | 1308256.49 | Картометрический метод | 5.0 | - |
| 12296 | 473966.92 | 1308242.70 | Картометрический метод | 5.0 | - |
| 12297 | 473954.38 | 1308205.39 | Картометрический метод | 5.0 | - |
| 12298 | 473923.83 | 1308138.28 | Картометрический метод | 5.0 | - |
| 12299 | 473938.37 | 1308115.34 | Картометрический метод | 5.0 | - |
| 12300 | 473963.34 | 1308075.94 | Картометрический метод | 5.0 | - |
| 12301 | 473985.58 | 1308120.11 | Картометрический метод | 5.0 | - |
| 12302 | 474001.25 | 1308151.23 | Картометрический метод | 5.0 | - |
| 12303 | 474023.73 | 1308195.88 | Картометрический метод | 5.0 | - |
| 12304 | 474036.83 | 1308221.94 | Картометрический метод | 5.0 | - |
| 12305 | 474051.26 | 1308250.59 | Картометрический метод | 5.0 | - |
| 12306 | 474056.55 | 1308259.14 | Картометрический метод | 5.0 | - |

2. Сведения о характерных точках границ объекта

| Обозначение характерных точек границ | Координаты, м | | Метод определения координат характерной точки | Средняя квадратическая погрешность положения характерной точки (Mt), м | Описание обозначения точки на местности (при наличии) |
|---|---|---|---|---|---|
| | X | Y | | | |
| 1 | 2 | 3 | 4 | 5 | 6 |
| 12307 | 474080.26 | 1308296.53 | Картометрический метод | 5.0 | - |
| 12308 | 474081.12 | 1308301.73 | Картометрический метод | 5.0 | - |
| 12309 | 474083.36 | 1308321.33 | Картометрический метод | 5.0 | - |
| 12310 | 474045.67 | 1308339.88 | Картометрический метод | 5.0 | - |
| 12311 | 473993.09 | 1308272.31 | Картометрический метод | 5.0 | - |
| 12289 | 473983.39 | 1308265.18 | Картометрический метод | 5.0 | - |
| 12312 | 474039.65 | 1307995.05 | Картометрический метод | 5.0 | - |
| 12313 | 474031.30 | 1307998.52 | Картометрический метод | 5.0 | - |
| 12314 | 474029.71 | 1308026.66 | Картометрический метод | 5.0 | - |
| 12315 | 474008.17 | 1308072.88 | Картометрический метод | 5.0 | - |
| 12316 | 473966.96 | 1308051.11 | Картометрический метод | 5.0 | - |
| 12317 | 473967.05 | 1308050.28 | Картометрический метод | 5.0 | - |
| 12318 | 473967.86 | 1308046.28 | Картометрический метод | 5.0 | - |
| 12319 | 473982.41 | 1308013.17 | Картометрический метод | 5.0 | - |
| 12320 | 473986.12 | 1307989.67 | Картометрический метод | 5.0 | - |
| 12321 | 473985.99 | 1307980.83 | Картометрический метод | 5.0 | - |
| 12322 | 473985.72 | 1307962.52 | Картометрический метод | 5.0 | - |
| 12323 | 473992.78 | 1307891.59 | Картометрический метод | 5.0 | - |
| 12324 | 473995.50 | 1307891.41 | Картометрический метод | 5.0 | - |
| 12325 | 474029.63 | 1307893.20 | Картометрический метод | 5.0 | - |
| 12326 | 474029.72 | 1307951.06 | Картометрический метод | 5.0 | - |
| 12327 | 474037.27 | 1307951.39 | Картометрический метод | 5.0 | - |
| 12312 | 474039.65 | 1307995.05 | Картометрический метод | 5.0 | - |
| 12328 | 473973.76 | 1307964.81 | Картометрический метод | 5.0 | - |
| 12329 | 473974.11 | 1307988.81 | Картометрический метод | 5.0 | - |

2. Сведения о характерных точках границ объекта

| Обозначение характерных точек границ | Координаты, м | | Метод определения координат характерной точки | Средняя квадратическая погрешность положения характерной точки (Mt), м | Описание обозначения точки на местности (при наличии) |
|---|---|---|---|---|---|
| | X | Y | | | |
| 1 | 2 | 3 | 4 | 5 | 6 |
| 12330 | 473973.21 | 1307996.58 | Картометрический метод | 5.0 | - |
| 12331 | 473969.81 | 1308012.74 | Картометрический метод | 5.0 | - |
| 12332 | 473967.99 | 1308016.10 | Картометрический метод | 5.0 | - |
| 12333 | 473960.57 | 1308033.49 | Картометрический метод | 5.0 | - |
| 12334 | 473956.54 | 1308042.24 | Картометрический метод | 5.0 | - |
| 12335 | 473954.69 | 1308052.84 | Картометрический метод | 5.0 | - |
| 12336 | 473955.19 | 1308058.52 | Картометрический метод | 5.0 | - |
| 12337 | 473950.68 | 1308065.31 | Картометрический метод | 5.0 | - |
| 12338 | 473946.66 | 1308071.65 | Картометрический метод | 5.0 | - |
| 12339 | 473931.61 | 1308095.40 | Картометрический метод | 5.0 | - |
| 12340 | 473918.52 | 1308116.05 | Картометрический метод | 5.0 | - |
| 12341 | 473912.67 | 1308125.28 | Картометрический метод | 5.0 | - |
| 12342 | 473908.45 | 1308131.94 | Картометрический метод | 5.0 | - |
| 12343 | 473905.04 | 1308137.33 | Картометрический метод | 5.0 | - |
| 12344 | 473904.66 | 1308137.92 | Картометрический метод | 5.0 | - |
| 12345 | 473890.40 | 1308142.76 | Картометрический метод | 5.0 | - |
| 12346 | 473879.15 | 1308146.31 | Картометрический метод | 5.0 | - |
| 12347 | 473833.71 | 1308140.27 | Картометрический метод | 5.0 | - |
| 12348 | 473761.18 | 1308130.63 | Картометрический метод | 5.0 | - |
| 12349 | 473743.30 | 1308130.25 | Картометрический метод | 5.0 | - |
| 12350 | 473757.71 | 1308117.57 | Картометрический метод | 5.0 | - |
| 12351 | 473784.82 | 1308084.12 | Картометрический метод | 5.0 | - |
| 12352 | 473806.17 | 1308062.77 | Картометрический метод | 5.0 | - |
| 12353 | 473877.82 | 1308062.28 | Картометрический метод | 5.0 | - |
| 12354 | 473909.01 | 1308039.99 | Картометрический метод | 5.0 | - |

2. Сведения о характерных точках границ объекта

| Обозначение характерных точек границ | Координаты, м | | Метод определения координат характерной точки | Средняя квадратическая погрешность положения характерной точки (Mt), м | Описание обозначения точки на местности (при наличии) |
|---|---|---|---|---|---|
| | X | Y | | | |
| 1 | 2 | 3 | 4 | 5 | 6 |
| 12355 | 473924.18 | 1308019.49 | Картометрический метод | 5.0 | - |
| 12356 | 473921.94 | 1307987.01 | Картометрический метод | 5.0 | - |
| 12357 | 473914.98 | 1307956.56 | Картометрический метод | 5.0 | - |
| 12358 | 473922.36 | 1307916.82 | Картометрический метод | 5.0 | - |
| 12359 | 473966.48 | 1307916.87 | Картометрический метод | 5.0 | - |
| 12360 | 473970.53 | 1307864.38 | Картометрический метод | 5.0 | - |
| 12361 | 473981.95 | 1307851.75 | Картометрический метод | 5.0 | - |
| 12362 | 473981.97 | 1307851.74 | Картометрический метод | 5.0 | - |
| 12363 | 473981.31 | 1307885.86 | Картометрический метод | 5.0 | - |
| 12364 | 473974.04 | 1307957.61 | Картометрический метод | 5.0 | - |
| 12328 | 473973.76 | 1307964.81 | Картометрический метод | 5.0 | - |
| 12365 | 473761.42 | 1308329.66 | Картометрический метод | 5.0 | - |
| 12366 | 473731.66 | 1308230.53 | Картометрический метод | 5.0 | - |
| 12367 | 473722.27 | 1308199.25 | Картометрический метод | 5.0 | - |
| 12368 | 473737.60 | 1308154.46 | Картометрический метод | 5.0 | - |
| 12369 | 473751.01 | 1308141.38 | Картометрический метод | 5.0 | - |
| 12370 | 473767.51 | 1308143.57 | Картометрический метод | 5.0 | - |
| 12371 | 473788.68 | 1308146.38 | Картометрический метод | 5.0 | - |
| 12372 | 473811.44 | 1308151.16 | Картометрический метод | 5.0 | - |
| 12373 | 473823.38 | 1308152.75 | Картометрический метод | 5.0 | - |
| 12374 | 473880.42 | 1308160.33 | Картометрический метод | 5.0 | - |
| 12375 | 473911.05 | 1308150.25 | Картометрический метод | 5.0 | - |
| 12376 | 473912.75 | 1308147.56 | Картометрический метод | 5.0 | - |
| 12377 | 473929.18 | 1308183.64 | Картометрический метод | 5.0 | - |
| 12378 | 473941.11 | 1308209.85 | Картометрический метод | 5.0 | - |

2. Сведения о характерных точках границ объекта

| Обозначение характерных точек границ | Координаты, м | | Метод определения координат характерной точки | Средняя квадратическая погрешность положения характерной точки (Mt), м | Описание обозначения точки на местности (при наличии) |
|---|---|---|---|---|---|
| | X | Y | | | |
| 1 | 2 | 3 | 4 | 5 | 6 |
| 12379 | 473948.91 | 1308233.06 | Картометрический метод | 5.0 | - |
| 12380 | 473953.96 | 1308248.07 | Картометрический метод | 5.0 | - |
| 12381 | 473895.29 | 1308272.36 | Картометрический метод | 5.0 | - |
| 12382 | 473803.43 | 1308315.47 | Картометрический метод | 5.0 | - |
| 12365 | 473761.42 | 1308329.66 | Картометрический метод | 5.0 | - |
| 12383 | 473910.08 | 1308528.53 | Картометрический метод | 5.0 | - |
| 12384 | 473897.16 | 1308437.03 | Картометрический метод | 5.0 | - |
| 12385 | 474020.23 | 1308403.10 | Картометрический метод | 5.0 | - |
| 12386 | 474021.02 | 1308405.99 | Картометрический метод | 5.0 | - |
| 12387 | 474035.48 | 1308402.00 | Картометрический метод | 5.0 | - |
| 12388 | 474035.33 | 1308386.48 | Картометрический метод | 5.0 | - |
| 12389 | 474035.13 | 1308366.47 | Картометрический метод | 5.0 | - |
| 12390 | 473973.31 | 1308363.74 | Картометрический метод | 5.0 | - |
| 12391 | 473963.52 | 1308315.29 | Картометрический метод | 5.0 | - |
| 12392 | 473915.48 | 1308323.17 | Картометрический метод | 5.0 | - |
| 12393 | 473903.16 | 1308285.12 | Картометрический метод | 5.0 | - |
| 12394 | 473905.81 | 1308284.14 | Картометрический метод | 5.0 | - |
| 12395 | 473958.98 | 1308262.13 | Картометрический метод | 5.0 | - |
| 12396 | 473964.61 | 1308266.27 | Картометрический метод | 5.0 | - |
| 12397 | 473967.61 | 1308268.48 | Картометрический метод | 5.0 | - |
| 12398 | 473962.29 | 1308267.91 | Картометрический метод | 5.0 | - |
| 12399 | 473983.22 | 1308310.58 | Картометрический метод | 5.0 | - |
| 12400 | 473998.23 | 1308301.18 | Картометрический метод | 5.0 | - |
| 12401 | 473981.74 | 1308278.86 | Картометрический метод | 5.0 | - |
| 12402 | 473984.64 | 1308280.99 | Картометрический метод | 5.0 | - |

2. Сведения о характерных точках границ объекта

| Обозначение характерных точек границ | Координаты, м | | Метод определения координат характерной точки | Средняя квадратическая погрешность положения характерной точки (Mt), м | Описание обозначения точки на местности (при наличии) |
|---|---|---|---|---|---|
| | X | Y | | | |
| 1 | 2 | 3 | 4 | 5 | 6 |
| 12403 | 474042.20 | 1308354.96 | Картометрический метод | 5.0 | - |
| 12404 | 474084.81 | 1308333.99 | Картометрический метод | 5.0 | - |
| 12405 | 474085.12 | 1308365.99 | Картометрический метод | 5.0 | - |
| 12406 | 474091.30 | 1308483.67 | Картометрический метод | 5.0 | - |
| 12407 | 474081.92 | 1308522.77 | Картометрический метод | 5.0 | - |
| 12408 | 474024.27 | 1308527.32 | Картометрический метод | 5.0 | - |
| 12409 | 473991.56 | 1308527.39 | Картометрический метод | 5.0 | - |
| 12383 | 473910.08 | 1308528.53 | Картометрический метод | 5.0 | - |
| 12410 | 474069.51 | 1308697.66 | Картометрический метод | 5.0 | - |
| 12411 | 474037.84 | 1308691.77 | Картометрический метод | 5.0 | - |
| 12412 | 474028.78 | 1308693.70 | Картометрический метод | 5.0 | - |
| 12413 | 474018.83 | 1308697.40 | Картометрический метод | 5.0 | - |
| 12414 | 474018.83 | 1308697.39 | Картометрический метод | 5.0 | - |
| 12415 | 473998.47 | 1308704.95 | Картометрический метод | 5.0 | - |
| 12416 | 473961.55 | 1308665.96 | Картометрический метод | 5.0 | - |
| 12417 | 473930.10 | 1308632.75 | Картометрический метод | 5.0 | - |
| 12418 | 473952.70 | 1308611.35 | Картометрический метод | 5.0 | - |
| 12419 | 473973.71 | 1308612.16 | Картометрический метод | 5.0 | - |
| 12420 | 474014.98 | 1308613.64 | Картометрический метод | 5.0 | - |
| 12421 | 474054.97 | 1308615.07 | Картометрический метод | 5.0 | - |
| 12422 | 474062.50 | 1308615.07 | Картометрический метод | 5.0 | - |
| 12423 | 474073.60 | 1308649.74 | Картометрический метод | 5.0 | - |
| 12424 | 474071.49 | 1308675.76 | Картометрический метод | 5.0 | - |
| 12425 | 474070.68 | 1308688.50 | Картометрический метод | 5.0 | - |
| 12426 | 474069.52 | 1308697.66 | Картометрический метод | 5.0 | - |

2. Сведения о характерных точках границ объекта

| Обозначение характерных точек границ | Координаты, м | | Метод определения координат характерной точки | Средняя квадратическая погрешность положения характерной точки (Mt), м | Описание обозначения точки на местности (при наличии) |
|---|---|---|---|---|---|
| | X | Y | | | |
| 1 | 2 | 3 | 4 | 5 | 6 |
| 12410 | 474069.51 | 1308697.66 | Картометрический метод | 5.0 | - |
| 12427 | 473919.05 | 1308638.52 | Картометрический метод | 5.0 | - |
| 12428 | 473921.40 | 1308641.00 | Картометрический метод | 5.0 | - |
| 12429 | 473952.83 | 1308674.21 | Картометрический метод | 5.0 | - |
| 12430 | 473986.22 | 1308709.47 | Картометрический метод | 5.0 | - |
| 12431 | 473960.88 | 1308733.48 | Картометрический метод | 5.0 | - |
| 12432 | 473960.84 | 1308733.51 | Картометрический метод | 5.0 | - |
| 12433 | 473948.87 | 1308744.86 | Картометрический метод | 5.0 | - |
| 12434 | 473923.51 | 1308768.89 | Картометрический метод | 5.0 | - |
| 12435 | 473923.50 | 1308768.89 | Картометрический метод | 5.0 | - |
| 12436 | 473886.23 | 1308769.62 | Картометрический метод | 5.0 | - |
| 12437 | 473887.03 | 1308774.84 | Картометрический метод | 5.0 | - |
| 12438 | 473849.97 | 1308781.69 | Картометрический метод | 5.0 | - |
| 12439 | 473849.82 | 1308780.86 | Картометрический метод | 5.0 | - |
| 12440 | 473849.81 | 1308780.86 | Картометрический метод | 5.0 | - |
| 12441 | 473844.26 | 1308750.78 | Картометрический метод | 5.0 | - |
| 12442 | 473837.74 | 1308715.52 | Картометрический метод | 5.0 | - |
| 12443 | 473848.11 | 1308705.70 | Картометрический метод | 5.0 | - |
| 12444 | 473865.85 | 1308688.90 | Картометрический метод | 5.0 | - |
| 12445 | 473883.58 | 1308672.11 | Картометрический метод | 5.0 | - |
| 12446 | 473901.31 | 1308655.32 | Картометрический метод | 5.0 | - |
| 12427 | 473919.05 | 1308638.52 | Картометрический метод | 5.0 | - |
| 12447 | 473889.87 | 1308471.21 | Картометрический метод | 5.0 | - |
| 12448 | 473895.31 | 1308509.74 | Картометрический метод | 5.0 | - |
| 12449 | 473900.34 | 1308545.36 | Картометрический метод | 5.0 | - |

2. Сведения о характерных точках границ объекта

| Обозначение характерных точек границ | Координаты, м | | Метод определения координат характерной точки | Средняя квадратическая погрешность положения характерной точки (Mt), м | Описание обозначения точки на местности (при наличии) |
|---|---|---|---|---|---|
| | X | Y | | | |
| 1 | 2 | 3 | 4 | 5 | 6 |
| 12450 | 473904.06 | 1308592.19 | Картометрический метод | 5.0 | - |
| 12451 | 473905.68 | 1308612.59 | Картометрический метод | 5.0 | - |
| 12452 | 473871.48 | 1308616.38 | Картометрический метод | 5.0 | - |
| 12453 | 473874.56 | 1308600.98 | Картометрический метод | 5.0 | - |
| 12454 | 473869.82 | 1308546.09 | Картометрический метод | 5.0 | - |
| 12455 | 473798.23 | 1308555.84 | Картометрический метод | 5.0 | - |
| 12456 | 473791.51 | 1308582.59 | Картометрический метод | 5.0 | - |
| 12457 | 473745.97 | 1308644.18 | Картометрический метод | 5.0 | - |
| 12458 | 473722.33 | 1308637.61 | Картометрический метод | 5.0 | - |
| 12459 | 473559.38 | 1308669.24 | Картометрический метод | 5.0 | - |
| 12460 | 473549.99 | 1308676.17 | Картометрический метод | 5.0 | - |
| 12461 | 473512.81 | 1308686.38 | Картометрический метод | 5.0 | - |
| 12462 | 473514.88 | 1308625.68 | Картометрический метод | 5.0 | - |
| 12463 | 473516.30 | 1308584.09 | Картометрический метод | 5.0 | - |
| 12464 | 473524.35 | 1308557.22 | Картометрический метод | 5.0 | - |
| 12465 | 473531.58 | 1308510.57 | Картометрический метод | 5.0 | - |
| 12466 | 473535.17 | 1308482.65 | Картометрический метод | 5.0 | - |
| 12467 | 473575.44 | 1308496.17 | Картометрический метод | 5.0 | - |
| 12468 | 473613.77 | 1308509.03 | Картометрический метод | 5.0 | - |
| 12469 | 473660.46 | 1308509.71 | Картометрический метод | 5.0 | - |
| 12470 | 473710.45 | 1308510.44 | Картометрический метод | 5.0 | - |
| 12471 | 473760.45 | 1308511.16 | Картометрический метод | 5.0 | - |
| 12472 | 473798.22 | 1308498.12 | Картометрический метод | 5.0 | - |
| 12473 | 473830.15 | 1308487.08 | Картометрический метод | 5.0 | - |
| 12474 | 473855.13 | 1308480.44 | Картометрический метод | 5.0 | - |

2. Сведения о характерных точках границ объекта

| Обозначение характерных точек границ | Координаты, м | | Метод определения координат характерной точки | Средняя квадратическая погрешность положения характерной точки (Mt), м | Описание обозначения точки на местности (при наличии) |
|---|---|---|---|---|---|
| | X | Y | | | |
| 1 | 2 | 3 | 4 | 5 | 6 |
| 12447 | 473889.87 | 1308471.21 | Картометрический метод | 5.0 | - |
| 12475 | 473808.23 | 1308329.68 | Картометрический метод | 5.0 | - |
| 12476 | 473818.53 | 1308427.27 | Картометрический метод | 5.0 | - |
| 12477 | 473838.07 | 1308440.88 | Картометрический метод | 5.0 | - |
| 12478 | 473883.81 | 1308428.27 | Картометрический метод | 5.0 | - |
| 12479 | 473888.18 | 1308459.24 | Картометрический метод | 5.0 | - |
| 12480 | 473826.65 | 1308475.60 | Картометрический метод | 5.0 | - |
| 12481 | 473795.87 | 1308486.23 | Картометрический метод | 5.0 | - |
| 12482 | 473794.85 | 1308480.54 | Картометрический метод | 5.0 | - |
| 12483 | 473777.08 | 1308381.84 | Картометрический метод | 5.0 | - |
| 12484 | 473765.74 | 1308344.05 | Картометрический метод | 5.0 | - |
| 12475 | 473808.23 | 1308329.68 | Картометрический метод | 5.0 | - |
| 12485 | 473758.52 | 1308499.13 | Картометрический метод | 5.0 | - |
| 12486 | 473697.57 | 1308498.25 | Картометрический метод | 5.0 | - |
| 12487 | 473649.20 | 1308497.55 | Картометрический метод | 5.0 | - |
| 12488 | 473643.77 | 1308416.13 | Картометрический метод | 5.0 | - |
| 12489 | 473641.82 | 1308386.90 | Картометрический метод | 5.0 | - |
| 12490 | 473671.86 | 1308375.78 | Картометрический метод | 5.0 | - |
| 12491 | 473754.36 | 1308347.89 | Картометрический метод | 5.0 | - |
| 12492 | 473765.39 | 1308384.63 | Картометрический метод | 5.0 | - |
| 12493 | 473774.66 | 1308436.14 | Картометрический метод | 5.0 | - |
| 12494 | 473784.39 | 1308490.20 | Картометрический метод | 5.0 | - |
| 12485 | 473758.52 | 1308499.13 | Картометрический метод | 5.0 | - |
| 12495 | 473499.51 | 1308686.44 | Картометрический метод | 5.0 | - |
| 12496 | 473459.76 | 1308682.30 | Картометрический метод | 5.0 | - |

2. Сведения о характерных точках границ объекта

| Обозначение характерных точек границ | Координаты, м | | Метод определения координат характерной точки | Средняя квадратическая погрешность положения характерной точки (Mt), м | Описание обозначения точки на местности (при наличии) |
|---|---|---|---|---|---|
| | X | Y | | | |
| 1 | 2 | 3 | 4 | 5 | 6 |
| 12497 | 473463.62 | 1308644.98 | Картометрический метод | 5.0 | - |
| 12498 | 473466.74 | 1308615.14 | Картометрический метод | 5.0 | - |
| 12499 | 473469.86 | 1308585.30 | Картометрический метод | 5.0 | - |
| 12500 | 473387.68 | 1308560.13 | Картометрический метод | 5.0 | - |
| 12501 | 473385.91 | 1308559.59 | Картометрический метод | 5.0 | - |
| 12502 | 473382.03 | 1308550.95 | Картометрический метод | 5.0 | - |
| 12503 | 473364.07 | 1308544.36 | Картометрический метод | 5.0 | - |
| 12504 | 473338.03 | 1308542.27 | Картометрический метод | 5.0 | - |
| 12505 | 473317.94 | 1308538.77 | Картометрический метод | 5.0 | - |
| 12506 | 473317.29 | 1308538.58 | Картометрический метод | 5.0 | - |
| 12507 | 473308.54 | 1308528.79 | Картометрический метод | 5.0 | - |
| 12508 | 473313.83 | 1308513.48 | Картометрический метод | 5.0 | - |
| 12509 | 473321.18 | 1308492.25 | Картометрический метод | 5.0 | - |
| 12510 | 473295.93 | 1308483.52 | Картометрический метод | 5.0 | - |
| 12511 | 473295.92 | 1308483.53 | Картометрический метод | 5.0 | - |
| 12512 | 473276.55 | 1308476.82 | Картометрический метод | 5.0 | - |
| 12513 | 473261.96 | 1308475.44 | Картометрический метод | 5.0 | - |
| 12514 | 473258.95 | 1308475.15 | Картометрический метод | 5.0 | - |
| 12515 | 473258.49 | 1308464.47 | Картометрический метод | 5.0 | - |
| 12516 | 473218.26 | 1308466.19 | Картометрический метод | 5.0 | - |
| 12517 | 473219.79 | 1308493.88 | Картометрический метод | 5.0 | - |
| 12518 | 473220.41 | 1308505.21 | Картометрический метод | 5.0 | - |
| 12519 | 473221.22 | 1308540.24 | Картометрический метод | 5.0 | - |
| 12520 | 473163.88 | 1308542.28 | Картометрический метод | 5.0 | - |
| 12521 | 473157.67 | 1308524.17 | Картометрический метод | 5.0 | - |

2. Сведения о характерных точках границ объекта

| Обозначение характерных точек границ | Координаты, м | | Метод определения координат характерной точки | Средняя квадратическая погрешность положения характерной точки (Mt), м | Описание обозначения точки на местности (при наличии) |
|---|---|---|---|---|---|
| | X | Y | | | |
| 1 | 2 | 3 | 4 | 5 | 6 |
| 12522 | 473169.80 | 1308524.16 | Картометрический метод | 5.0 | - |
| 12523 | 473169.78 | 1308484.16 | Картометрический метод | 5.0 | - |
| 12524 | 473144.78 | 1308484.17 | Картометрический метод | 5.0 | - |
| 12525 | 473175.13 | 1308464.66 | Картометрический метод | 5.0 | - |
| 12526 | 473197.48 | 1308447.32 | Картометрический метод | 5.0 | - |
| 12527 | 473209.33 | 1308438.12 | Картометрический метод | 5.0 | - |
| 12528 | 473242.54 | 1308412.35 | Картометрический метод | 5.0 | - |
| 12529 | 473256.14 | 1308409.29 | Картометрический метод | 5.0 | - |
| 12530 | 473259.11 | 1308408.62 | Картометрический метод | 5.0 | - |
| 12531 | 473263.99 | 1308407.52 | Картометрический метод | 5.0 | - |
| 12532 | 473293.40 | 1308420.28 | Картометрический метод | 5.0 | - |
| 12533 | 473330.65 | 1308437.29 | Картометрический метод | 5.0 | - |
| 12534 | 473353.85 | 1308447.14 | Картометрический метод | 5.0 | - |
| 12535 | 473358.08 | 1308447.87 | Картометрический метод | 5.0 | - |
| 12536 | 473368.88 | 1308447.51 | Картометрический метод | 5.0 | - |
| 12537 | 473393.75 | 1308449.68 | Картометрический метод | 5.0 | - |
| 12538 | 473407.01 | 1308450.84 | Картометрический метод | 5.0 | - |
| 12539 | 473434.82 | 1308456.07 | Картометрический метод | 5.0 | - |
| 12540 | 473437.33 | 1308456.54 | Картометрический метод | 5.0 | - |
| 12541 | 473460.63 | 1308460.08 | Картометрический метод | 5.0 | - |
| 12542 | 473484.44 | 1308465.11 | Картометрический метод | 5.0 | - |
| 12543 | 473519.83 | 1308441.92 | Картометрический метод | 5.0 | - |
| 12544 | 473523.02 | 1308453.03 | Картометрический метод | 5.0 | - |
| 12545 | 473521.64 | 1308508.66 | Картометрический метод | 5.0 | - |
| 12546 | 473514.82 | 1308550.49 | Картометрический метод | 5.0 | - |

2. Сведения о характерных точках границ объекта

| Обозначение характерных точек границ | Координаты, м | | Метод определения координат характерной точки | Средняя квадратическая погрешность положения характерной точки (Mt), м | Описание обозначения точки на местности (при наличии) |
|---|---|---|---|---|---|
| | X | Y | | | |
| 1 | 2 | 3 | 4 | 5 | 6 |
| 12547 | 473509.92 | 1308578.64 | Картометрический метод | 5.0 | - |
| 12548 | 473509.65 | 1308589.46 | Картометрический метод | 5.0 | - |
| 12549 | 473506.53 | 1308619.30 | Картометрический метод | 5.0 | - |
| 12550 | 473503.40 | 1308649.13 | Картометрический метод | 5.0 | - |
| 12495 | 473499.51 | 1308686.44 | Картометрический метод | 5.0 | - |
| 12551 | 473536.55 | 1307689.33 | Картометрический метод | 5.0 | - |
| 12552 | 473572.30 | 1307690.94 | Картометрический метод | 5.0 | - |
| 12553 | 473584.42 | 1307690.50 | Картометрический метод | 5.0 | - |
| 12554 | 473580.48 | 1307702.32 | Картометрический метод | 5.0 | - |
| 12555 | 473575.26 | 1307745.81 | Картометрический метод | 5.0 | - |
| 12556 | 473579.25 | 1307802.52 | Картометрический метод | 5.0 | - |
| 12557 | 473578.16 | 1307802.22 | Картометрический метод | 5.0 | - |
| 12558 | 473503.85 | 1307782.02 | Картометрический метод | 5.0 | - |
| 12559 | 473445.09 | 1307766.04 | Картометрический метод | 5.0 | - |
| 12560 | 473432.52 | 1307762.62 | Картометрический метод | 5.0 | - |
| 12561 | 473432.28 | 1307742.17 | Картометрический метод | 5.0 | - |
| 12562 | 473435.71 | 1307741.78 | Картометрический метод | 5.0 | - |
| 12563 | 473498.11 | 1307734.79 | Картометрический метод | 5.0 | - |
| 12564 | 473506.26 | 1307735.06 | Картометрический метод | 5.0 | - |
| 12565 | 473530.32 | 1307742.34 | Картометрический метод | 5.0 | - |
| 12566 | 473530.10 | 1307706.78 | Картометрический метод | 5.0 | - |
| 12551 | 473536.55 | 1307689.33 | Картометрический метод | 5.0 | - |
| 12567 | 473432.77 | 1307783.75 | Картометрический метод | 5.0 | - |
| 12568 | 473448.40 | 1307787.75 | Картометрический метод | 5.0 | - |
| 12569 | 473520.05 | 1307807.55 | Картометрический метод | 5.0 | - |

2. Сведения о характерных точках границ объекта

| Обозначение характерных точек границ | Координаты, м | | Метод определения координат характерной точки | Средняя квадратическая погрешность положения характерной точки (Mt), м | Описание обозначения точки на местности (при наличии) |
|---|---|---|---|---|---|
| | X | Y | | | |
| 1 | 2 | 3 | 4 | 5 | 6 |
| 12570 | 473578.89 | 1307823.03 | Картометрический метод | 5.0 | - |
| 12571 | 473580.73 | 1307823.44 | Картометрический метод | 5.0 | - |
| 12572 | 473583.61 | 1307864.37 | Картометрический метод | 5.0 | - |
| 12573 | 473583.12 | 1307864.53 | Картометрический метод | 5.0 | - |
| 12574 | 473554.56 | 1307871.28 | Картометрический метод | 5.0 | - |
| 12575 | 473518.55 | 1307867.30 | Картометрический метод | 5.0 | - |
| 12576 | 473502.79 | 1307859.38 | Картометрический метод | 5.0 | - |
| 12577 | 473483.05 | 1307849.46 | Картометрический метод | 5.0 | - |
| 12578 | 473456.86 | 1307829.34 | Картометрический метод | 5.0 | - |
| 12579 | 473441.48 | 1307823.83 | Картометрический метод | 5.0 | - |
| 12580 | 473435.69 | 1307824.97 | Картометрический метод | 5.0 | - |
| 12581 | 473432.87 | 1307792.94 | Картометрический метод | 5.0 | - |
| 12582 | 473432.76 | 1307783.76 | Картометрический метод | 5.0 | - |
| 12567 | 473432.77 | 1307783.75 | Картометрический метод | 5.0 | - |
| 12583 | 473637.08 | 1307431.15 | Картометрический метод | 5.0 | - |
| 12584 | 473637.08 | 1307431.16 | Картометрический метод | 5.0 | - |
| 12585 | 473628.50 | 1307456.40 | Картометрический метод | 5.0 | - |
| 12586 | 473618.00 | 1307493.40 | Картометрический метод | 5.0 | - |
| 12587 | 473613.86 | 1307510.23 | Картометрический метод | 5.0 | - |
| 12588 | 473603.63 | 1307545.45 | Картометрический метод | 5.0 | - |
| 12589 | 473597.10 | 1307558.49 | Картометрический метод | 5.0 | - |
| 12590 | 473600.72 | 1307584.55 | Картометрический метод | 5.0 | - |
| 12591 | 473588.49 | 1307636.19 | Картометрический метод | 5.0 | - |
| 12592 | 473578.29 | 1307679.26 | Картометрический метод | 5.0 | - |
| 12593 | 473577.24 | 1307680.26 | Картометрический метод | 5.0 | - |

2. Сведения о характерных точках границ объекта

| Обозначение характерных точек границ | Координаты, м | | Метод определения координат характерной точки | Средняя квадратическая погрешность положения характерной точки (Mt), м | Описание обозначения точки на местности (при наличии) |
|---|---|---|---|---|---|
| | X | Y | | | |
| 1 | 2 | 3 | 4 | 5 | 6 |
| 12594 | 473561.33 | 1307680.12 | Картометрический метод | 5.0 | - |
| 12595 | 473554.35 | 1307638.19 | Картометрический метод | 5.0 | - |
| 12596 | 473548.33 | 1307637.93 | Картометрический метод | 5.0 | - |
| 12597 | 473545.74 | 1307603.61 | Картометрический метод | 5.0 | - |
| 12598 | 473544.36 | 1307583.93 | Картометрический метод | 5.0 | - |
| 12599 | 473542.45 | 1307551.77 | Картометрический метод | 5.0 | - |
| 12600 | 473535.78 | 1307462.03 | Картометрический метод | 5.0 | - |
| 12601 | 473547.71 | 1307433.77 | Картометрический метод | 5.0 | - |
| 12602 | 473575.02 | 1307431.34 | Картометрический метод | 5.0 | - |
| 12603 | 473567.29 | 1307387.82 | Картометрический метод | 5.0 | - |
| 12604 | 473554.97 | 1307388.96 | Картометрический метод | 5.0 | - |
| 12605 | 473554.10 | 1307362.21 | Картометрический метод | 5.0 | - |
| 12606 | 473573.79 | 1307341.28 | Картометрический метод | 5.0 | - |
| 12607 | 473586.64 | 1307359.04 | Картометрический метод | 5.0 | - |
| 12608 | 473616.36 | 1307400.12 | Картометрический метод | 5.0 | - |
| 12583 | 473637.08 | 1307431.15 | Картометрический метод | 5.0 | - |
| 12609 | 473643.87 | 1307441.32 | Картометрический метод | 5.0 | - |
| 12610 | 473658.14 | 1307462.70 | Картометрический метод | 5.0 | - |
| 12611 | 473694.60 | 1307517.60 | Картометрический метод | 5.0 | - |
| 12612 | 473715.21 | 1307547.57 | Картометрический метод | 5.0 | - |
| 12613 | 473718.66 | 1307552.48 | Картометрический метод | 5.0 | - |
| 12614 | 473698.45 | 1307574.48 | Картометрический метод | 5.0 | - |
| 12615 | 473697.17 | 1307576.26 | Картометрический метод | 5.0 | - |
| 12616 | 473697.05 | 1307576.34 | Картометрический метод | 5.0 | - |
| 12617 | 473696.99 | 1307576.50 | Картометрический метод | 5.0 | - |

2. Сведения о характерных точках границ объекта

| Обозначение характерных точек границ | Координаты, м | | Метод определения координат характерной точки | Средняя квадратическая погрешность положения характерной точки (Mt), м | Описание обозначения точки на местности (при наличии) |
|---|---|---|---|---|---|
| | X | Y | | | |
| 1 | 2 | 3 | 4 | 5 | 6 |
| 12618 | 473661.79 | 1307625.60 | Картометрический метод | 5.0 | - |
| 12619 | 473655.62 | 1307623.71 | Картометрический метод | 5.0 | - |
| 12620 | 473645.19 | 1307569.26 | Картометрический метод | 5.0 | - |
| 12621 | 473625.19 | 1307563.72 | Картометрический метод | 5.0 | - |
| 12622 | 473609.89 | 1307618.89 | Картометрический метод | 5.0 | - |
| 12623 | 473602.15 | 1307616.38 | Картометрический метод | 5.0 | - |
| 12624 | 473609.86 | 1307582.91 | Картометрический метод | 5.0 | - |
| 12625 | 473611.01 | 1307559.79 | Картометрический метод | 5.0 | - |
| 12626 | 473621.11 | 1307521.08 | Картометрический метод | 5.0 | - |
| 12627 | 473632.46 | 1307479.07 | Картометрический метод | 5.0 | - |
| 12609 | 473643.87 | 1307441.32 | Картометрический метод | 5.0 | - |
| 12628 | 473305.09 | 1307164.45 | Картометрический метод | 5.0 | - |
| 12629 | 473311.34 | 1307172.79 | Картометрический метод | 5.0 | - |
| 12630 | 473310.59 | 1307171.99 | Картометрический метод | 5.0 | - |
| 12631 | 473279.29 | 1307201.88 | Картометрический метод | 5.0 | - |
| 12632 | 473277.07 | 1307204.17 | Картометрический метод | 5.0 | - |
| 12633 | 473246.98 | 1307235.45 | Картометрический метод | 5.0 | - |
| 12634 | 473279.35 | 1307265.04 | Картометрический метод | 5.0 | - |
| 12635 | 473271.46 | 1307271.98 | Картометрический метод | 5.0 | - |
| 12636 | 473208.23 | 1307219.19 | Картометрический метод | 5.0 | - |
| 12637 | 473197.26 | 1307191.39 | Картометрический метод | 5.0 | - |
| 12638 | 473181.40 | 1307158.21 | Картометрический метод | 5.0 | - |
| 12639 | 473184.68 | 1307155.12 | Картометрический метод | 5.0 | - |
| 12640 | 473208.92 | 1307137.75 | Картометрический метод | 5.0 | - |
| 12641 | 473237.46 | 1307117.31 | Картометрический метод | 5.0 | - |

2. Сведения о характерных точках границ объекта

| Обозначение характерных точек границ | Координаты, м | | Метод определения координат характерной точки | Средняя квадратическая погрешность положения характерной точки (Mt), м | Описание обозначения точки на местности (при наличии) |
|---|---|---|---|---|---|
| | X | Y | | | |
| 1 | 2 | 3 | 4 | 5 | 6 |
| 12642 | 473276.09 | 1307135.08 | Картометрический метод | 5.0 | - |
| 12643 | 473280.01 | 1307139.27 | Картометрический метод | 5.0 | - |
| 12644 | 473304.24 | 1307165.20 | Картометрический метод | 5.0 | - |
| 12628 | 473305.09 | 1307164.45 | Картометрический метод | 5.0 | - |
| 12645 | 473245.12 | 1307107.64 | Картометрический метод | 5.0 | - |
| 12646 | 473272.08 | 1307108.65 | Картометрический метод | 5.0 | - |
| 12647 | 473287.85 | 1307119.75 | Картометрический метод | 5.0 | - |
| 12648 | 473305.09 | 1307146.04 | Картометрический метод | 5.0 | - |
| 12649 | 473305.09 | 1307148.80 | Картометрический метод | 5.0 | - |
| 12650 | 473300.69 | 1307143.82 | Картометрический метод | 5.0 | - |
| 12651 | 473284.54 | 1307126.55 | Картометрический метод | 5.0 | - |
| 12652 | 473282.88 | 1307125.30 | Картометрический метод | 5.0 | - |
| 12645 | 473245.12 | 1307107.64 | Картометрический метод | 5.0 | - |
| 12653 | 471832.98 | 1306037.44 | Картометрический метод | 5.0 | - |
| 12654 | 471923.16 | 1306050.92 | Картометрический метод | 5.0 | - |
| 12655 | 472054.81 | 1306046.52 | Картометрический метод | 5.0 | - |
| 12656 | 472067.08 | 1306046.99 | Картометрический метод | 5.0 | - |
| 12657 | 472067.08 | 1306092.61 | Картометрический метод | 5.0 | - |
| 12658 | 472106.90 | 1306092.61 | Картометрический метод | 5.0 | - |
| 12659 | 472106.90 | 1306067.00 | Картометрический метод | 5.0 | - |
| 12660 | 472106.90 | 1306048.48 | Картометрический метод | 5.0 | - |
| 12661 | 472156.92 | 1306050.37 | Картометрический метод | 5.0 | - |
| 12662 | 472235.52 | 1306071.13 | Картометрический метод | 5.0 | - |
| 12663 | 472235.46 | 1306075.42 | Картометрический метод | 5.0 | - |
| 12664 | 472234.50 | 1306143.41 | Картометрический метод | 5.0 | - |

2. Сведения о характерных точках границ объекта

| Обозначение характерных точек границ | Координаты, м | | Метод определения координат характерной точки | Средняя квадратическая погрешность положения характерной точки (Mt), м | Описание обозначения точки на местности (при наличии) |
|---|---|---|---|---|---|
| | X | Y | | | |
| 1 | 2 | 3 | 4 | 5 | 6 |
| 12665 | 472234.48 | 1306144.80 | Картометрический метод | 5.0 | - |
| 12666 | 472195.49 | 1306148.79 | Картометрический метод | 5.0 | - |
| 12667 | 472161.69 | 1306151.89 | Картометрический метод | 5.0 | - |
| 12668 | 472117.98 | 1306153.12 | Картометрический метод | 5.0 | - |
| 12669 | 472063.64 | 1306146.99 | Картометрический метод | 5.0 | - |
| 12670 | 472016.49 | 1306133.60 | Картометрический метод | 5.0 | - |
| 12671 | 471971.87 | 1306107.14 | Картометрический метод | 5.0 | - |
| 12672 | 471970.57 | 1306106.57 | Картометрический метод | 5.0 | - |
| 12673 | 471934.32 | 1306101.99 | Картометрический метод | 5.0 | - |
| 12674 | 471933.55 | 1306086.82 | Картометрический метод | 5.0 | - |
| 12675 | 471999.14 | 1306072.61 | Картометрический метод | 5.0 | - |
| 12676 | 471999.93 | 1306072.38 | Картометрический метод | 5.0 | - |
| 12677 | 472020.93 | 1306064.66 | Картометрический метод | 5.0 | - |
| 12678 | 472028.77 | 1306062.50 | Картометрический метод | 5.0 | - |
| 12679 | 472042.41 | 1306063.38 | Картометрический метод | 5.0 | - |
| 12680 | 472062.39 | 1306063.69 | Картометрический метод | 5.0 | - |
| 12681 | 472062.58 | 1306051.69 | Картометрический метод | 5.0 | - |
| 12682 | 472042.75 | 1306051.38 | Картометрический метод | 5.0 | - |
| 12683 | 472028.14 | 1306050.44 | Картометрический метод | 5.0 | - |
| 12684 | 472027.14 | 1306050.53 | Картометрический метод | 5.0 | - |
| 12685 | 472017.03 | 1306053.31 | Картометрический метод | 5.0 | - |
| 12686 | 471996.19 | 1306060.97 | Картометрический метод | 5.0 | - |
| 12687 | 471926.59 | 1306076.05 | Картометрический метод | 5.0 | - |
| 12688 | 471829.24 | 1306078.39 | Картометрический метод | 5.0 | - |
| 12653 | 471832.98 | 1306037.44 | Картометрический метод | 5.0 | - |

2. Сведения о характерных точках границ объекта

| Обозначение характерных точек границ | Координаты, м | | Метод определения координат характерной точки | Средняя квадратическая погрешность положения характерной точки (Mt), м | Описание обозначения точки на местности (при наличии) |
|---|---|---|---|---|---|
| | X | Y | | | |
| 1 | 2 | 3 | 4 | 5 | 6 |
| 12689 | 471759.31 | 1306083.13 | Картометрический метод | 5.0 | - |
| 12690 | 471764.03 | 1306054.78 | Картометрический метод | 5.0 | - |
| 12691 | 471766.94 | 1306037.27 | Картометрический метод | 5.0 | - |
| 12692 | 471768.21 | 1306027.75 | Картометрический метод | 5.0 | - |
| 12693 | 471819.39 | 1306035.41 | Картометрический метод | 5.0 | - |
| 12694 | 471818.85 | 1306041.75 | Картометрический метод | 5.0 | - |
| 12695 | 471814.86 | 1306087.93 | Картометрический метод | 5.0 | - |
| 12689 | 471759.31 | 1306083.13 | Картометрический метод | 5.0 | - |
| 12696 | 470465.07 | 1307086.29 | Картометрический метод | 5.0 | - |
| 12697 | 470457.44 | 1307086.13 | Картометрический метод | 5.0 | - |
| 12698 | 470381.47 | 1307092.25 | Картометрический метод | 5.0 | - |
| 12699 | 470359.31 | 1307091.65 | Картометрический метод | 5.0 | - |
| 12700 | 470335.94 | 1307091.02 | Картометрический метод | 5.0 | - |
| 12701 | 470335.06 | 1307048.03 | Картометрический метод | 5.0 | - |
| 12702 | 470334.91 | 1307037.82 | Картометрический метод | 5.0 | - |
| 12703 | 470376.87 | 1307034.48 | Картометрический метод | 5.0 | - |
| 12704 | 470405.85 | 1307032.18 | Картометрический метод | 5.0 | - |
| 12705 | 470414.34 | 1307031.50 | Картометрический метод | 5.0 | - |
| 12706 | 470419.70 | 1307030.57 | Картометрический метод | 5.0 | - |
| 12707 | 470430.39 | 1307033.15 | Картометрический метод | 5.0 | - |
| 12708 | 470437.46 | 1307034.85 | Картометрический метод | 5.0 | - |
| 12709 | 470435.59 | 1307040.20 | Картометрический метод | 5.0 | - |
| 12710 | 470467.55 | 1307050.60 | Картометрический метод | 5.0 | - |
| 12711 | 470474.42 | 1307038.95 | Картометрический метод | 5.0 | - |
| 12712 | 470475.13 | 1307037.05 | Картометрический метод | 5.0 | - |

2. Сведения о характерных точках границ объекта

| Обозначение характерных точек границ | Координаты, м | | Метод определения координат характерной точки | Средняя квадратическая погрешность положения характерной точки (Mt), м | Описание обозначения точки на местности (при наличии) |
|---|---|---|---|---|---|
| | X | Y | | | |
| 1 | 2 | 3 | 4 | 5 | 6 |
| 12713 | 470492.25 | 1307037.05 | Картометрический метод | 5.0 | - |
| 12714 | 470493.83 | 1307050.69 | Картометрический метод | 5.0 | - |
| 12715 | 470467.60 | 1307084.26 | Картометрический метод | 5.0 | - |
| 12696 | 470465.07 | 1307086.29 | Картометрический метод | 5.0 | - |
| 12716 | 470450.43 | 1307098.05 | Картометрический метод | 5.0 | - |
| 12717 | 470438.22 | 1307107.86 | Картометрический метод | 5.0 | - |
| 12718 | 470421.49 | 1307105.83 | Картометрический метод | 5.0 | - |
| 12719 | 470421.14 | 1307099.88 | Картометрический метод | 5.0 | - |
| 12716 | 470450.43 | 1307098.05 | Картометрический метод | 5.0 | - |
| 12720 | 470388.19 | 1307101.78 | Картометрический метод | 5.0 | - |
| 12721 | 470389.93 | 1307132.03 | Картометрический метод | 5.0 | - |
| 12722 | 470392.73 | 1307131.87 | Картометрический метод | 5.0 | - |
| 12723 | 470392.54 | 1307133.66 | Картометрический метод | 5.0 | - |
| 12724 | 470349.58 | 1307143.23 | Картометрический метод | 5.0 | - |
| 12725 | 470348.85 | 1307153.98 | Картометрический метод | 5.0 | - |
| 12726 | 470323.94 | 1307153.92 | Картометрический метод | 5.0 | - |
| 12727 | 470299.04 | 1307153.90 | Картометрический метод | 5.0 | - |
| 12728 | 470299.02 | 1307146.84 | Картометрический метод | 5.0 | - |
| 12729 | 470298.82 | 1307146.84 | Картометрический метод | 5.0 | - |
| 12730 | 470291.96 | 1307106.76 | Картометрический метод | 5.0 | - |
| 12731 | 470325.64 | 1307105.31 | Картометрический метод | 5.0 | - |
| 12720 | 470388.19 | 1307101.78 | Картометрический метод | 5.0 | - |
| 12732 | 469726.78 | 1306734.54 | Картометрический метод | 5.0 | - |
| 12733 | 469758.97 | 1306759.84 | Картометрический метод | 5.0 | - |
| 12734 | 469738.41 | 1306781.48 | Картометрический метод | 5.0 | - |

2. Сведения о характерных точках границ объекта

| Обозначение характерных точек границ | Координаты, м | | Метод определения координат характерной точки | Средняя квадратическая погрешность положения характерной точки (Mt), м | Описание обозначения точки на местности (при наличии) |
|---|---|---|---|---|---|
| | X | Y | | | |
| 1 | 2 | 3 | 4 | 5 | 6 |
| 12735 | 469706.89 | 1306755.95 | Картометрический метод | 5.0 | - |
| 12732 | 469726.78 | 1306734.54 | Картометрический метод | 5.0 | - |
| 12736 | 469498.39 | 1308661.47 | Картометрический метод | 5.0 | - |
| 12737 | 469517.80 | 1308665.34 | Картометрический метод | 5.0 | - |
| 12738 | 469517.19 | 1308661.61 | Картометрический метод | 5.0 | - |
| 12739 | 469526.52 | 1308671.52 | Картометрический метод | 5.0 | - |
| 12740 | 469532.43 | 1308683.40 | Картометрический метод | 5.0 | - |
| 12741 | 469564.28 | 1308665.96 | Картометрический метод | 5.0 | - |
| 12742 | 469573.85 | 1308672.80 | Картометрический метод | 5.0 | - |
| 12743 | 469575.55 | 1308675.88 | Картометрический метод | 5.0 | - |
| 12744 | 469580.95 | 1308688.05 | Картометрический метод | 5.0 | - |
| 12745 | 469593.60 | 1308710.32 | Картометрический метод | 5.0 | - |
| 12746 | 469585.23 | 1308720.28 | Картометрический метод | 5.0 | - |
| 12747 | 469583.43 | 1308722.42 | Картометрический метод | 5.0 | - |
| 12748 | 469569.13 | 1308735.62 | Картометрический метод | 5.0 | - |
| 12749 | 469552.76 | 1308750.73 | Картометрический метод | 5.0 | - |
| 12750 | 469536.92 | 1308751.74 | Картометрический метод | 5.0 | - |
| 12751 | 469511.64 | 1308739.27 | Картометрический метод | 5.0 | - |
| 12752 | 469493.27 | 1308727.64 | Картометрический метод | 5.0 | - |
| 12753 | 469476.83 | 1308717.23 | Картометрический метод | 5.0 | - |
| 12754 | 469497.04 | 1308718.78 | Картометрический метод | 5.0 | - |
| 12755 | 469497.66 | 1308685.06 | Картометрический метод | 5.0 | - |
| 12756 | 469507.67 | 1308688.77 | Картометрический метод | 5.0 | - |
| 12736 | 469498.39 | 1308661.47 | Картометрический метод | 5.0 | - |
| 12757 | 469042.36 | 1310213.41 | Картометрический метод | 5.0 | - |

2. Сведения о характерных точках границ объекта

| Обозначение характерных точек границ | Координаты, м | | Метод определения координат характерной точки | Средняя квадратическая погрешность положения характерной точки (Mt), м | Описание обозначения точки на местности (при наличии) |
|---|---|---|---|---|---|
| | X | Y | | | |
| 1 | 2 | 3 | 4 | 5 | 6 |
| 12758 | 469076.74 | 1310237.94 | Картометрический метод | 5.0 | - |
| 12759 | 469111.18 | 1310262.41 | Картометрический метод | 5.0 | - |
| 12760 | 469145.54 | 1310286.75 | Картометрический метод | 5.0 | - |
| 12761 | 469179.94 | 1310311.16 | Картометрический метод | 5.0 | - |
| 12762 | 469195.59 | 1310288.77 | Картометрический метод | 5.0 | - |
| 12763 | 469219.89 | 1310308.20 | Картометрический метод | 5.0 | - |
| 12764 | 469228.37 | 1310315.83 | Картометрический метод | 5.0 | - |
| 12765 | 469214.42 | 1310338.88 | Картометрический метод | 5.0 | - |
| 12766 | 469177.75 | 1310314.29 | Картометрический метод | 5.0 | - |
| 12767 | 469171.16 | 1310323.70 | Картометрический метод | 5.0 | - |
| 12768 | 469034.04 | 1310226.43 | Картометрический метод | 5.0 | - |
| 12769 | 469039.77 | 1310216.93 | Картометрический метод | 5.0 | - |
| 12757 | 469042.36 | 1310213.41 | Картометрический метод | 5.0 | - |
| 12770 | 468919.93 | 1309921.28 | Картометрический метод | 5.0 | - |
| 12771 | 468951.11 | 1309944.93 | Картометрический метод | 5.0 | - |
| 12772 | 468976.19 | 1309963.95 | Картометрический метод | 5.0 | - |
| 12773 | 468982.29 | 1309968.58 | Картометрический метод | 5.0 | - |
| 12774 | 468983.77 | 1309969.71 | Картометрический метод | 5.0 | - |
| 12775 | 468981.02 | 1309974.93 | Картометрический метод | 5.0 | - |
| 12776 | 468981.02 | 1309981.24 | Картометрический метод | 5.0 | - |
| 12777 | 468995.07 | 1309985.72 | Картометрический метод | 5.0 | - |
| 12778 | 468999.55 | 1310003.64 | Картометрический метод | 5.0 | - |
| 12779 | 468996.29 | 1310019.52 | Картометрический метод | 5.0 | - |
| 12780 | 468989.98 | 1310032.15 | Картометрический метод | 5.0 | - |
| 12781 | 469001.99 | 1310037.24 | Картометрический метод | 5.0 | - |

2. Сведения о характерных точках границ объекта

| Обозначение характерных точек границ | Координаты, м | | Метод определения координат характерной точки | Средняя квадратическая погрешность положения характерной точки (Mt), м | Описание обозначения точки на местности (при наличии) |
|---|---|---|---|---|---|
| | X | Y | | | |
| 1 | 2 | 3 | 4 | 5 | 6 |
| 12782 | 469039.05 | 1310056.38 | Картометрический метод | 5.0 | - |
| 12783 | 469051.21 | 1310067.04 | Картометрический метод | 5.0 | - |
| 12784 | 469064.19 | 1310087.62 | Картометрический метод | 5.0 | - |
| 12785 | 469075.09 | 1310109.25 | Картометрический метод | 5.0 | - |
| 12786 | 469078.20 | 1310123.78 | Картометрический метод | 5.0 | - |
| 12787 | 469077.42 | 1310125.52 | Картометрический метод | 5.0 | - |
| 12788 | 469067.85 | 1310118.70 | Картометрический метод | 5.0 | - |
| 12789 | 469042.19 | 1310155.06 | Картометрический метод | 5.0 | - |
| 12790 | 468936.04 | 1310109.54 | Картометрический метод | 5.0 | - |
| 12791 | 468876.48 | 1310082.74 | Картометрический метод | 5.0 | - |
| 12792 | 468854.89 | 1310072.96 | Картометрический метод | 5.0 | - |
| 12793 | 468833.97 | 1310059.26 | Картометрический метод | 5.0 | - |
| 12794 | 468828.48 | 1310055.66 | Картометрический метод | 5.0 | - |
| 12795 | 468880.98 | 1309972.64 | Картометрический метод | 5.0 | - |
| 12796 | 469048.07 | 1310098.99 | Картометрический метод | 5.0 | - |
| 12797 | 469055.31 | 1310089.41 | Картометрический метод | 5.0 | - |
| 12798 | 468951.43 | 1310009.29 | Картометрический метод | 5.0 | - |
| 12799 | 468920.24 | 1309985.64 | Картометрический метод | 5.0 | - |
| 12800 | 468889.05 | 1309962.00 | Картометрический метод | 5.0 | - |
| 12770 | 468919.93 | 1309921.28 | Картометрический метод | 5.0 | - |
| 12801 | 468901.31 | 1309605.47 | Картометрический метод | 5.0 | - |
| 12802 | 468909.14 | 1309611.08 | Картометрический метод | 5.0 | - |
| 12803 | 468966.36 | 1309647.32 | Картометрический метод | 5.0 | - |
| 12804 | 468968.78 | 1309657.27 | Картометрический метод | 5.0 | - |
| 12805 | 468970.22 | 1309663.20 | Картометрический метод | 5.0 | - |

2. Сведения о характерных точках границ объекта

| Обозначение характерных точек границ | Координаты, м | | Метод определения координат характерной точки | Средняя квадратическая погрешность положения характерной точки (Mt), м | Описание обозначения точки на местности (при наличии) |
|---|---|---|---|---|---|
| | X | Y | | | |
| 1 | 2 | 3 | 4 | 5 | 6 |
| 12806 | 468966.36 | 1309674.60 | Картометрический метод | 5.0 | - |
| 12807 | 468972.26 | 1309680.30 | Картометрический метод | 5.0 | - |
| 12808 | 469022.35 | 1309710.23 | Картометрический метод | 5.0 | - |
| 12809 | 469022.35 | 1309721.64 | Картометрический метод | 5.0 | - |
| 12810 | 469018.11 | 1309734.94 | Картометрический метод | 5.0 | - |
| 12811 | 469014.82 | 1309745.26 | Картометрический метод | 5.0 | - |
| 12812 | 469006.47 | 1309758.69 | Картометрический метод | 5.0 | - |
| 12813 | 468999.55 | 1309759.31 | Картометрический метод | 5.0 | - |
| 12814 | 468984.89 | 1309745.87 | Картометрический метод | 5.0 | - |
| 12815 | 468967.17 | 1309745.87 | Картометрический метод | 5.0 | - |
| 12816 | 468959.29 | 1309747.86 | Картометрический метод | 5.0 | - |
| 12817 | 468951.90 | 1309749.74 | Картометрический метод | 5.0 | - |
| 12818 | 468936.63 | 1309765.01 | Картометрический метод | 5.0 | - |
| 12819 | 468930.11 | 1309773.97 | Картометрический метод | 5.0 | - |
| 12820 | 468929.50 | 1309782.11 | Картометрический метод | 5.0 | - |
| 12821 | 468934.59 | 1309792.90 | Картометрический метод | 5.0 | - |
| 12822 | 468949.25 | 1309806.34 | Картометрический метод | 5.0 | - |
| 12823 | 468976.54 | 1309831.18 | Картометрический метод | 5.0 | - |
| 12824 | 468979.79 | 1309842.58 | Картометрический метод | 5.0 | - |
| 12825 | 468974.92 | 1309855.80 | Картометрический метод | 5.0 | - |
| 12826 | 468952.01 | 1309840.19 | Картометрический метод | 5.0 | - |
| 12827 | 468894.39 | 1309800.90 | Картометрический метод | 5.0 | - |
| 12828 | 468940.42 | 1309745.62 | Картометрический метод | 5.0 | - |
| 12829 | 468931.64 | 1309738.52 | Картометрический метод | 5.0 | - |
| 12830 | 468920.67 | 1309751.55 | Картометрический метод | 5.0 | - |

2. Сведения о характерных точках границ объекта

| Обозначение характерных точек границ | Координаты, м | | Метод определения координат характерной точки | Средняя квадратическая погрешность положения характерной точки (Mt), м | Описание обозначения точки на местности (при наличии) |
|---|---|---|---|---|---|
| | X | Y | | | |
| 1 | 2 | 3 | 4 | 5 | 6 |
| 12831 | 468909.68 | 1309764.61 | Картометрический метод | 5.0 | - |
| 12832 | 468884.45 | 1309794.15 | Картометрический метод | 5.0 | - |
| 12833 | 468884.05 | 1309793.88 | Картометрический метод | 5.0 | - |
| 12834 | 468795.08 | 1309733.23 | Картометрический метод | 5.0 | - |
| 12835 | 468819.32 | 1309703.63 | Картометрический метод | 5.0 | - |
| 12836 | 468841.48 | 1309677.58 | Картометрический метод | 5.0 | - |
| 12837 | 468845.48 | 1309672.87 | Картометрический метод | 5.0 | - |
| 12838 | 468870.38 | 1309641.92 | Картометрический метод | 5.0 | - |
| 12839 | 468896.21 | 1309611.49 | Картометрический метод | 5.0 | - |
| 12801 | 468901.31 | 1309605.47 | Картометрический метод | 5.0 | - |
| 12840 | 468820.79 | 1309549.24 | Картометрический метод | 5.0 | - |
| 12841 | 468824.70 | 1309551.68 | Картометрический метод | 5.0 | - |
| 12842 | 468821.17 | 1309555.99 | Картометрический метод | 5.0 | - |
| 12843 | 468852.86 | 1309577.48 | Картометрический метод | 5.0 | - |
| 12844 | 468856.31 | 1309573.25 | Картометрический метод | 5.0 | - |
| 12845 | 468891.96 | 1309598.78 | Картометрический метод | 5.0 | - |
| 12846 | 468886.43 | 1309606.21 | Картометрический метод | 5.0 | - |
| 12847 | 468867.59 | 1309628.17 | Картометрический метод | 5.0 | - |
| 12848 | 468815.24 | 1309689.76 | Картометрический метод | 5.0 | - |
| 12849 | 468807.50 | 1309698.90 | Картометрический метод | 5.0 | - |
| 12850 | 468804.64 | 1309702.28 | Картометрический метод | 5.0 | - |
| 12851 | 468788.52 | 1309721.32 | Картометрический метод | 5.0 | - |
| 12852 | 468784.22 | 1309726.39 | Картометрический метод | 5.0 | - |
| 12853 | 468750.57 | 1309704.07 | Картометрический метод | 5.0 | - |
| 12854 | 468751.74 | 1309702.69 | Картометрический метод | 5.0 | - |

2. Сведения о характерных точках границ объекта

| Обозначение характерных точек границ | Координаты, м | | Метод определения координат характерной точки | Средняя квадратическая погрешность положения характерной точки (Mt), м | Описание обозначения точки на местности (при наличии) |
|---|---|---|---|---|---|
| | X | Y | | | |
| 1 | 2 | 3 | 4 | 5 | 6 |
| 12855 | 468721.84 | 1309682.86 | Картометрический метод | 5.0 | - |
| 12856 | 468713.47 | 1309677.74 | Картометрический метод | 5.0 | - |
| 12840 | 468820.79 | 1309549.24 | Картометрический метод | 5.0 | - |
| 12857 | 468753.81 | 1309427.98 | Картометрический метод | 5.0 | - |
| 12858 | 468778.83 | 1309468.95 | Картометрический метод | 5.0 | - |
| 12859 | 468788.19 | 1309478.73 | Картометрический метод | 5.0 | - |
| 12860 | 468803.47 | 1309516.19 | Картометрический метод | 5.0 | - |
| 12861 | 468814.40 | 1309538.93 | Картометрический метод | 5.0 | - |
| 12862 | 468705.47 | 1309666.37 | Картометрический метод | 5.0 | - |
| 12863 | 468704.37 | 1309661.77 | Картометрический метод | 5.0 | - |
| 12864 | 468697.64 | 1309603.24 | Картометрический метод | 5.0 | - |
| 12865 | 468697.21 | 1309600.83 | Картометрический метод | 5.0 | - |
| 12866 | 468695.81 | 1309566.78 | Картометрический метод | 5.0 | - |
| 12867 | 468699.26 | 1309563.22 | Картометрический метод | 5.0 | - |
| 12868 | 468751.37 | 1309528.48 | Картометрический метод | 5.0 | - |
| 12869 | 468758.10 | 1309521.02 | Картометрический метод | 5.0 | - |
| 12870 | 468767.86 | 1309514.03 | Картометрический метод | 5.0 | - |
| 12871 | 468762.44 | 1309499.60 | Картометрический метод | 5.0 | - |
| 12872 | 468741.23 | 1309433.92 | Картометрический метод | 5.0 | - |
| 12857 | 468753.81 | 1309427.98 | Картометрический метод | 5.0 | - |
| 12873 | 468644.29 | 1309409.58 | Картометрический метод | 5.0 | - |
| 12874 | 468591.92 | 1309419.96 | Картометрический метод | 5.0 | - |
| 12875 | 468590.68 | 1309404.68 | Картометрический метод | 5.0 | - |
| 12876 | 468580.79 | 1309380.71 | Картометрический метод | 5.0 | - |
| 12877 | 468578.38 | 1309374.86 | Картометрический метод | 5.0 | - |

2. Сведения о характерных точках границ объекта

| Обозначение характерных точек границ | Координаты, м | | Метод определения координат характерной точки | Средняя квадратическая погрешность положения характерной точки (Mt), м | Описание обозначения точки на местности (при наличии) |
|---|---|---|---|---|---|
| | X | Y | | | |
| 1 | 2 | 3 | 4 | 5 | 6 |
| 12878 | 468568.82 | 1309351.68 | Картометрический метод | 5.0 | - |
| 12879 | 468565.05 | 1309353.23 | Картометрический метод | 5.0 | - |
| 12880 | 468561.77 | 1309345.35 | Картометрический метод | 5.0 | - |
| 12881 | 468551.75 | 1309312.01 | Картометрический метод | 5.0 | - |
| 12882 | 468555.77 | 1309310.02 | Картометрический метод | 5.0 | - |
| 12883 | 468539.90 | 1309262.47 | Картометрический метод | 5.0 | - |
| 12884 | 468535.60 | 1309205.02 | Картометрический метод | 5.0 | - |
| 12885 | 468541.69 | 1309208.68 | Картометрический метод | 5.0 | - |
| 12886 | 468568.00 | 1309240.15 | Картометрический метод | 5.0 | - |
| 12887 | 468572.04 | 1309246.34 | Картометрический метод | 5.0 | - |
| 12888 | 468595.52 | 1309290.68 | Картометрический метод | 5.0 | - |
| 12889 | 468593.62 | 1309291.61 | Картометрический метод | 5.0 | - |
| 12890 | 468613.77 | 1309329.68 | Картометрический метод | 5.0 | - |
| 12891 | 468630.03 | 1309360.39 | Картометрический метод | 5.0 | - |
| 12892 | 468639.92 | 1309384.37 | Картометрический метод | 5.0 | - |
| 12893 | 468653.31 | 1309407.03 | Картометрический метод | 5.0 | - |
| 12873 | 468644.29 | 1309409.58 | Картометрический метод | 5.0 | - |
| 12894 | 468692.40 | 1309325.41 | Картометрический метод | 5.0 | - |
| 12895 | 468692.92 | 1309326.32 | Картометрический метод | 5.0 | - |
| 12896 | 468694.18 | 1309328.54 | Картометрический метод | 5.0 | - |
| 12897 | 468700.08 | 1309338.94 | Картометрический метод | 5.0 | - |
| 12898 | 468715.43 | 1309368.61 | Картометрический метод | 5.0 | - |
| 12899 | 468718.49 | 1309374.53 | Картометрический метод | 5.0 | - |
| 12900 | 468691.55 | 1309387.67 | Картометрический метод | 5.0 | - |
| 12901 | 468664.49 | 1309400.19 | Картометрический метод | 5.0 | - |

2. Сведения о характерных точках границ объекта

| Обозначение характерных точек границ | Координаты, м | | Метод определения координат характерной точки | Средняя квадратическая погрешность положения характерной точки (Mt), м | Описание обозначения точки на местности (при наличии) |
|---|---|---|---|---|---|
| | X | Y | | | |
| 1 | 2 | 3 | 4 | 5 | 6 |
| 12902 | 468640.06 | 1309353.33 | Картометрический метод | 5.0 | - |
| 12903 | 468639.42 | 1309352.09 | Картометрический метод | 5.0 | - |
| 12904 | 468692.25 | 1309325.52 | Картометрический метод | 5.0 | - |
| 12894 | 468692.40 | 1309325.41 | Картометрический метод | 5.0 | - |
| 12905 | 468624.80 | 1309324.05 | Картометрический метод | 5.0 | - |
| 12906 | 468615.89 | 1309306.50 | Картометрический метод | 5.0 | - |
| 12907 | 468586.77 | 1309249.19 | Картометрический метод | 5.0 | - |
| 12908 | 468610.51 | 1309235.34 | Картометрический метод | 5.0 | - |
| 12909 | 468616.27 | 1309241.92 | Картометрический метод | 5.0 | - |
| 12910 | 468634.66 | 1309261.67 | Картометрический метод | 5.0 | - |
| 12911 | 468640.22 | 1309266.97 | Картометрический метод | 5.0 | - |
| 12912 | 468640.22 | 1309266.98 | Картометрический метод | 5.0 | - |
| 12913 | 468672.42 | 1309297.99 | Картометрический метод | 5.0 | - |
| 12914 | 468672.43 | 1309298.00 | Картометрический метод | 5.0 | - |
| 12915 | 468663.26 | 1309303.01 | Картометрический метод | 5.0 | - |
| 12916 | 468653.63 | 1309308.27 | Картометрический метод | 5.0 | - |
| 12905 | 468624.80 | 1309324.05 | Картометрический метод | 5.0 | - |
| 12917 | 468569.63 | 1309223.86 | Картометрический метод | 5.0 | - |
| 12918 | 468549.35 | 1309199.37 | Картометрический метод | 5.0 | - |
| 12919 | 468548.58 | 1309198.83 | Картометрический метод | 5.0 | - |
| 12920 | 468539.91 | 1309193.61 | Картометрический метод | 5.0 | - |
| 12921 | 468526.65 | 1309186.12 | Картометрический метод | 5.0 | - |
| 12922 | 468526.65 | 1309186.09 | Картометрический метод | 5.0 | - |
| 12923 | 468528.30 | 1309152.93 | Картометрический метод | 5.0 | - |
| 12924 | 468527.47 | 1309137.36 | Картометрический метод | 5.0 | - |

2. Сведения о характерных точках границ объекта

| Обозначение характерных точек границ | Координаты, м | | Метод определения координат характерной точки | Средняя квадратическая погрешность положения характерной точки (Mt), м | Описание обозначения точки на местности (при наличии) |
|---|---|---|---|---|---|
| | X | Y | | | |
| 1 | 2 | 3 | 4 | 5 | 6 |
| 12925 | 468522.89 | 1309108.69 | Картометрический метод | 5.0 | - |
| 12926 | 468519.14 | 1309071.82 | Картометрический метод | 5.0 | - |
| 12927 | 468523.49 | 1309038.75 | Картометрический метод | 5.0 | - |
| 12928 | 468528.10 | 1309037.97 | Картометрический метод | 5.0 | - |
| 12929 | 468546.79 | 1309044.62 | Картометрический метод | 5.0 | - |
| 12930 | 468554.54 | 1309063.27 | Картометрический метод | 5.0 | - |
| 12931 | 468558.14 | 1309073.00 | Картометрический метод | 5.0 | - |
| 12932 | 468562.23 | 1309095.02 | Картометрический метод | 5.0 | - |
| 12933 | 468562.29 | 1309095.37 | Картометрический метод | 5.0 | - |
| 12934 | 468524.11 | 1309102.26 | Картометрический метод | 5.0 | - |
| 12935 | 468526.07 | 1309122.83 | Картометрический метод | 5.0 | - |
| 12936 | 468567.03 | 1309118.92 | Картометрический метод | 5.0 | - |
| 12937 | 468572.22 | 1309138.84 | Картометрический метод | 5.0 | - |
| 12938 | 468577.90 | 1309153.14 | Картометрический метод | 5.0 | - |
| 12939 | 468577.90 | 1309166.99 | Картометрический метод | 5.0 | - |
| 12940 | 468577.90 | 1309194.92 | Картометрический метод | 5.0 | - |
| 12941 | 468588.45 | 1309208.84 | Картометрический метод | 5.0 | - |
| 12917 | 468569.63 | 1309223.86 | Картометрический метод | 5.0 | - |
| 12942 | 469635.48 | 1308638.39 | Картометрический метод | 5.0 | - |
| 12943 | 469597.75 | 1308684.38 | Картометрический метод | 5.0 | - |
| 12944 | 469596.04 | 1308678.56 | Картометрический метод | 5.0 | - |
| 12945 | 469561.87 | 1308636.34 | Картометрический метод | 5.0 | - |
| 12946 | 469559.22 | 1308639.36 | Картометрический метод | 5.0 | - |
| 12947 | 469512.68 | 1308606.30 | Картометрический метод | 5.0 | - |
| 12948 | 469492.86 | 1308596.01 | Картометрический метод | 5.0 | - |

2. Сведения о характерных точках границ объекта

| Обозначение характерных точек границ | Координаты, м | | Метод определения координат характерной точки | Средняя квадратическая погрешность положения характерной точки (Mt), м | Описание обозначения точки на местности (при наличии) |
|---|---|---|---|---|---|
| | X | Y | | | |
| 1 | 2 | 3 | 4 | 5 | 6 |
| 12949 | 469487.65 | 1308592.73 | Картометрический метод | 5.0 | - |
| 12950 | 469490.06 | 1308591.35 | Картометрический метод | 5.0 | - |
| 12951 | 469493.28 | 1308579.56 | Картометрический метод | 5.0 | - |
| 12952 | 469493.29 | 1308579.55 | Картометрический метод | 5.0 | - |
| 12953 | 469494.26 | 1308579.46 | Картометрический метод | 5.0 | - |
| 12954 | 469503.21 | 1308579.30 | Картометрический метод | 5.0 | - |
| 12955 | 469518.48 | 1308580.06 | Картометрический метод | 5.0 | - |
| 12956 | 469572.81 | 1308598.98 | Картометрический метод | 5.0 | - |
| 12957 | 469572.62 | 1308601.75 | Картометрический метод | 5.0 | - |
| 12958 | 469607.52 | 1308615.53 | Картометрический метод | 5.0 | - |
| 12959 | 469610.90 | 1308606.02 | Картометрический метод | 5.0 | - |
| 12960 | 469599.29 | 1308601.76 | Картометрический метод | 5.0 | - |
| 12961 | 469579.26 | 1308592.96 | Картометрический метод | 5.0 | - |
| 12962 | 469548.70 | 1308580.72 | Картометрический метод | 5.0 | - |
| 12963 | 469548.07 | 1308580.47 | Картометрический метод | 5.0 | - |
| 12964 | 469508.29 | 1308567.83 | Картометрический метод | 5.0 | - |
| 12965 | 469493.54 | 1308568.90 | Картометрический метод | 5.0 | - |
| 12966 | 469490.06 | 1308557.33 | Картометрический метод | 5.0 | - |
| 12967 | 469488.10 | 1308541.60 | Картометрический метод | 5.0 | - |
| 12968 | 469508.87 | 1308539.01 | Картометрический метод | 5.0 | - |
| 12969 | 469557.14 | 1308533.60 | Картометрический метод | 5.0 | - |
| 12970 | 469578.32 | 1308537.31 | Картометрический метод | 5.0 | - |
| 12971 | 469583.06 | 1308544.88 | Картометрический метод | 5.0 | - |
| 12972 | 469589.42 | 1308546.62 | Картометрический метод | 5.0 | - |
| 12973 | 469617.22 | 1308554.17 | Картометрический метод | 5.0 | - |

2. Сведения о характерных точках границ объекта

| Обозначение характерных точек границ | Координаты, м | | Метод определения координат характерной точки | Средняя квадратическая погрешность положения характерной точки (Mt), м | Описание обозначения точки на местности (при наличии) |
|---|---|---|---|---|---|
| | X | Y | | | |
| 1 | 2 | 3 | 4 | 5 | 6 |
| 12974 | 469628.27 | 1308559.48 | Картометрический метод | 5.0 | - |
| 12975 | 469646.63 | 1308568.92 | Картометрический метод | 5.0 | - |
| 12976 | 469687.22 | 1308589.20 | Картометрический метод | 5.0 | - |
| 12977 | 469702.33 | 1308597.82 | Картометрический метод | 5.0 | - |
| 12978 | 469695.50 | 1308604.25 | Картометрический метод | 5.0 | - |
| 12979 | 469680.15 | 1308614.91 | Картометрический метод | 5.0 | - |
| 12980 | 469667.96 | 1308627.45 | Картометрический метод | 5.0 | - |
| 12981 | 469649.76 | 1308645.86 | Картометрический метод | 5.0 | - |
| 12942 | 469635.48 | 1308638.39 | Картометрический метод | 5.0 | - |
| 12982 | 468294.82 | 1309195.56 | Картометрический метод | 5.0 | - |
| 12983 | 468294.61 | 1309189.23 | Картометрический метод | 5.0 | - |
| 12984 | 468281.90 | 1309189.66 | Картометрический метод | 5.0 | - |
| 12985 | 468282.10 | 1309195.78 | Картометрический метод | 5.0 | - |
| 12986 | 468265.58 | 1309196.67 | Картометрический метод | 5.0 | - |
| 12987 | 468253.73 | 1309196.60 | Картометрический метод | 5.0 | - |
| 12988 | 468254.02 | 1309198.90 | Картометрический метод | 5.0 | - |
| 12989 | 468211.59 | 1309204.27 | Картометрический метод | 5.0 | - |
| 12990 | 468211.33 | 1309200.32 | Картометрический метод | 5.0 | - |
| 12991 | 468192.58 | 1309165.81 | Картометрический метод | 5.0 | - |
| 12992 | 468181.93 | 1309083.89 | Картометрический метод | 5.0 | - |
| 12993 | 468193.93 | 1309052.65 | Картометрический метод | 5.0 | - |
| 12994 | 468219.93 | 1309052.65 | Картометрический метод | 5.0 | - |
| 12995 | 468229.63 | 1309051.82 | Картометрический метод | 5.0 | - |
| 12996 | 468238.66 | 1309069.95 | Картометрический метод | 5.0 | - |
| 12997 | 468240.29 | 1309071.97 | Картометрический метод | 5.0 | - |

2. Сведения о характерных точках границ объекта

| Обозначение характерных точек границ | Координаты, м | | Метод определения координат характерной точки | Средняя квадратическая погрешность положения характерной точки (Mt), м | Описание обозначения точки на местности (при наличии) |
|---|---|---|---|---|---|
| | X | Y | | | |
| 1 | 2 | 3 | 4 | 5 | 6 |
| 12998 | 468242.20 | 1309072.99 | Картометрический метод | 5.0 | - |
| 12999 | 468244.35 | 1309073.26 | Картометрический метод | 5.0 | - |
| 13000 | 468270.27 | 1309067.17 | Картометрический метод | 5.0 | - |
| 13001 | 468280.21 | 1309070.01 | Картометрический метод | 5.0 | - |
| 13002 | 468292.93 | 1309073.92 | Картометрический метод | 5.0 | - |
| 13003 | 468303.09 | 1309076.75 | Картометрический метод | 5.0 | - |
| 13004 | 468309.02 | 1309079.00 | Картометрический метод | 5.0 | - |
| 13005 | 468309.62 | 1309079.59 | Картометрический метод | 5.0 | - |
| 13006 | 468310.23 | 1309080.71 | Картометрический метод | 5.0 | - |
| 13007 | 468326.07 | 1309129.01 | Картометрический метод | 5.0 | - |
| 13008 | 468334.82 | 1309151.40 | Картометрический метод | 5.0 | - |
| 13009 | 468346.15 | 1309173.43 | Картометрический метод | 5.0 | - |
| 13010 | 468349.56 | 1309172.82 | Картометрический метод | 5.0 | - |
| 13011 | 468359.67 | 1309195.29 | Картометрический метод | 5.0 | - |
| 13012 | 468331.29 | 1309200.58 | Картометрический метод | 5.0 | - |
| 13013 | 468331.14 | 1309198.39 | Картометрический метод | 5.0 | - |
| 13014 | 468330.07 | 1309195.63 | Картометрический метод | 5.0 | - |
| 12982 | 468294.82 | 1309195.56 | Картометрический метод | 5.0 | - |
| 13015 | 468387.34 | 1309036.00 | Картометрический метод | 5.0 | - |
| 13016 | 468389.61 | 1309044.74 | Картометрический метод | 5.0 | - |
| 13017 | 468393.07 | 1309059.39 | Картометрический метод | 5.0 | - |
| 13018 | 468321.11 | 1309078.59 | Картометрический метод | 5.0 | - |
| 13019 | 468318.89 | 1309071.39 | Картометрический метод | 5.0 | - |
| 13020 | 468315.84 | 1309069.08 | Картометрический метод | 5.0 | - |
| 13021 | 468311.21 | 1309066.84 | Картометрический метод | 5.0 | - |

2. Сведения о характерных точках границ объекта

| Обозначение характерных точек границ | Координаты, м | | Метод определения координат характерной точки | Средняя квадратическая погрешность положения характерной точки (Mt), м | Описание обозначения точки на местности (при наличии) |
|---|---|---|---|---|---|
| | X | Y | | | |
| 1 | 2 | 3 | 4 | 5 | 6 |
| 13022 | 468294.58 | 1309061.96 | Картометрический метод | 5.0 | - |
| 13023 | 468294.76 | 1309060.68 | Картометрический метод | 5.0 | - |
| 13015 | 468387.34 | 1309036.00 | Картометрический метод | 5.0 | - |
| 13024 | 468301.91 | 1308989.69 | Картометрический метод | 5.0 | - |
| 13025 | 468347.26 | 1308981.61 | Картометрический метод | 5.0 | - |
| 13026 | 468348.40 | 1308986.48 | Картометрический метод | 5.0 | - |
| 13027 | 468372.74 | 1308980.76 | Картометрический метод | 5.0 | - |
| 13028 | 468398.96 | 1308974.61 | Картометрический метод | 5.0 | - |
| 13029 | 468404.35 | 1308997.70 | Картометрический метод | 5.0 | - |
| 13030 | 468398.93 | 1309015.69 | Картометрический метод | 5.0 | - |
| 13031 | 468383.03 | 1309019.43 | Картометрический метод | 5.0 | - |
| 13032 | 468384.33 | 1309024.42 | Картометрический метод | 5.0 | - |
| 13033 | 468357.90 | 1309030.75 | Картометрический метод | 5.0 | - |
| 13034 | 468274.37 | 1309053.85 | Картометрический метод | 5.0 | - |
| 13035 | 468247.27 | 1309060.33 | Картометрический метод | 5.0 | - |
| 13036 | 468236.22 | 1309038.15 | Картометрический метод | 5.0 | - |
| 13037 | 468229.34 | 1309037.92 | Картометрический метод | 5.0 | - |
| 13038 | 468181.05 | 1309036.32 | Картометрический метод | 5.0 | - |
| 13039 | 468147.07 | 1309035.03 | Картометрический метод | 5.0 | - |
| 13040 | 468103.09 | 1309033.33 | Картометрический метод | 5.0 | - |
| 13041 | 468057.00 | 1309033.72 | Картометрический метод | 5.0 | - |
| 13042 | 468017.03 | 1309031.95 | Картометрический метод | 5.0 | - |
| 13043 | 468017.15 | 1309028.60 | Картометрический метод | 5.0 | - |
| 13044 | 468003.55 | 1309028.14 | Картометрический метод | 5.0 | - |
| 13045 | 467963.57 | 1309026.77 | Картометрический метод | 5.0 | - |

2. Сведения о характерных точках границ объекта

| Обозначение характерных точек границ | Координаты, м | | Метод определения координат характерной точки | Средняя квадратическая погрешность положения характерной точки (Mt), м | Описание обозначения точки на местности (при наличии) |
|---|---|---|---|---|---|
| | X | Y | | | |
| 1 | 2 | 3 | 4 | 5 | 6 |
| 13046 | 467935.42 | 1309027.26 | Картометрический метод | 5.0 | - |
| 13047 | 467934.94 | 1309043.22 | Картометрический метод | 5.0 | - |
| 13048 | 467915.11 | 1309042.62 | Картометрический метод | 5.0 | - |
| 13049 | 467916.27 | 1309004.29 | Картометрический метод | 5.0 | - |
| 13050 | 467948.39 | 1308985.86 | Картометрический метод | 5.0 | - |
| 13051 | 467965.16 | 1308986.36 | Картометрический метод | 5.0 | - |
| 13052 | 467965.40 | 1308981.81 | Картометрический метод | 5.0 | - |
| 13053 | 468019.56 | 1308984.84 | Картометрический метод | 5.0 | - |
| 13054 | 468043.09 | 1308983.91 | Картометрический метод | 5.0 | - |
| 13055 | 468047.62 | 1308995.24 | Картометрический метод | 5.0 | - |
| 13056 | 468121.69 | 1308997.89 | Картометрический метод | 5.0 | - |
| 13057 | 468163.12 | 1308997.67 | Картометрический метод | 5.0 | - |
| 13058 | 468185.39 | 1308990.91 | Картометрический метод | 5.0 | - |
| 13059 | 468211.94 | 1308979.08 | Картометрический метод | 5.0 | - |
| 13060 | 468228.21 | 1308972.32 | Картометрический метод | 5.0 | - |
| 13061 | 468238.45 | 1308977.86 | Картометрический метод | 5.0 | - |
| 13062 | 468244.88 | 1308988.44 | Картометрический метод | 5.0 | - |
| 13063 | 468264.91 | 1309029.25 | Картометрический метод | 5.0 | - |
| 13064 | 468284.56 | 1309045.12 | Картометрический метод | 5.0 | - |
| 13065 | 468295.14 | 1309044.74 | Картометрический метод | 5.0 | - |
| 13066 | 468290.74 | 1309021.27 | Картометрический метод | 5.0 | - |
| 13067 | 468308.31 | 1309016.95 | Картометрический метод | 5.0 | - |
| 13024 | 468301.91 | 1308989.69 | Картометрический метод | 5.0 | - |
| 13068 | 467973.24 | 1308904.75 | Картометрический метод | 5.0 | - |
| 13069 | 467985.64 | 1308908.64 | Картометрический метод | 5.0 | - |

2. Сведения о характерных точках границ объекта

| Обозначение характерных точек границ | Координаты, м | | Метод определения координат характерной точки | Средняя квадратическая погрешность положения характерной точки (Mt), м | Описание обозначения точки на местности (при наличии) |
|---|---|---|---|---|---|
| | X | Y | | | |
| 1 | 2 | 3 | 4 | 5 | 6 |
| 13070 | 468002.84 | 1308911.06 | Картометрический метод | 5.0 | - |
| 13071 | 468041.32 | 1308908.60 | Картометрический метод | 5.0 | - |
| 13072 | 468079.10 | 1308901.91 | Картометрический метод | 5.0 | - |
| 13073 | 468177.33 | 1308883.48 | Картометрический метод | 5.0 | - |
| 13074 | 468207.22 | 1308875.33 | Картометрический метод | 5.0 | - |
| 13075 | 468266.10 | 1308857.62 | Картометрический метод | 5.0 | - |
| 13076 | 468305.56 | 1308838.60 | Картометрический метод | 5.0 | - |
| 13077 | 468338.32 | 1308820.51 | Картометрический метод | 5.0 | - |
| 13078 | 468365.16 | 1308804.42 | Картометрический метод | 5.0 | - |
| 13079 | 468413.76 | 1308776.37 | Картометрический метод | 5.0 | - |
| 13080 | 468434.78 | 1308767.35 | Картометрический метод | 5.0 | - |
| 13081 | 468434.84 | 1308767.33 | Картометрический метод | 5.0 | - |
| 13082 | 468439.03 | 1308775.67 | Картометрический метод | 5.0 | - |
| 13083 | 468412.70 | 1308791.12 | Картометрический метод | 5.0 | - |
| 13084 | 468412.95 | 1308791.85 | Картометрический метод | 5.0 | - |
| 13085 | 468408.99 | 1308793.84 | Картометрический метод | 5.0 | - |
| 13086 | 468417.05 | 1308811.70 | Картометрический метод | 5.0 | - |
| 13087 | 468384.29 | 1308831.35 | Картометрический метод | 5.0 | - |
| 13088 | 468405.36 | 1308866.61 | Картометрический метод | 5.0 | - |
| 13089 | 468405.69 | 1308867.15 | Картометрический метод | 5.0 | - |
| 13090 | 468378.62 | 1308873.05 | Картометрический метод | 5.0 | - |
| 13091 | 468378.57 | 1308873.06 | Картометрический метод | 5.0 | - |
| 13092 | 468345.77 | 1308872.27 | Картометрический метод | 5.0 | - |
| 13093 | 468338.10 | 1308867.69 | Картометрический метод | 5.0 | - |
| 13094 | 468294.99 | 1308878.49 | Картометрический метод | 5.0 | - |

2. Сведения о характерных точках границ объекта

| Обозначение характерных точек границ | Координаты, м | | Метод определения координат характерной точки | Средняя квадратическая погрешность положения характерной точки (Mt), м | Описание обозначения точки на местности (при наличии) |
|---|---|---|---|---|---|
| | X | Y | | | |
| 1 | 2 | 3 | 4 | 5 | 6 |
| 13095 | 468281.28 | 1308880.18 | Картометрический метод | 5.0 | - |
| 13096 | 468270.14 | 1308878.49 | Картометрический метод | 5.0 | - |
| 13097 | 468255.58 | 1308884.40 | Картометрический метод | 5.0 | - |
| 13098 | 468245.70 | 1308888.66 | Картометрический метод | 5.0 | - |
| 13099 | 468242.67 | 1308880.69 | Картометрический метод | 5.0 | - |
| 13100 | 468198.78 | 1308891.61 | Картометрический метод | 5.0 | - |
| 13101 | 468201.79 | 1308910.94 | Картометрический метод | 5.0 | - |
| 13102 | 468201.63 | 1308911.04 | Картометрический метод | 5.0 | - |
| 13103 | 468201.84 | 1308913.11 | Картометрический метод | 5.0 | - |
| 13104 | 468177.09 | 1308916.69 | Картометрический метод | 5.0 | - |
| 13105 | 468177.61 | 1308920.24 | Картометрический метод | 5.0 | - |
| 13106 | 468141.67 | 1308924.10 | Картометрический метод | 5.0 | - |
| 13107 | 468117.51 | 1308927.46 | Картометрический метод | 5.0 | - |
| 13108 | 468117.75 | 1308929.64 | Картометрический метод | 5.0 | - |
| 13109 | 468075.41 | 1308936.49 | Картометрический метод | 5.0 | - |
| 13110 | 468074.11 | 1308926.40 | Картометрический метод | 5.0 | - |
| 13111 | 468045.73 | 1308917.40 | Картометрический метод | 5.0 | - |
| 13112 | 468042.10 | 1308954.75 | Картометрический метод | 5.0 | - |
| 13113 | 467985.95 | 1308952.90 | Картометрический метод | 5.0 | - |
| 13114 | 467962.02 | 1308941.42 | Картометрический метод | 5.0 | - |
| 13068 | 467973.24 | 1308904.75 | Картометрический метод | 5.0 | - |
| 13115 | 467317.05 | 1308733.02 | Картометрический метод | 5.0 | - |
| 13116 | 467357.96 | 1308747.80 | Картометрический метод | 5.0 | - |
| 13117 | 467381.54 | 1308754.56 | Картометрический метод | 5.0 | - |
| 13118 | 467431.02 | 1308763.16 | Картометрический метод | 5.0 | - |

2. Сведения о характерных точках границ объекта

| Обозначение характерных точек границ | Координаты, м | | Метод определения координат характерной точки | Средняя квадратическая погрешность положения характерной точки (Mt), м | Описание обозначения точки на местности (при наличии) |
|---|---|---|---|---|---|
| | X | Y | | | |
| 1 | 2 | 3 | 4 | 5 | 6 |
| 13119 | 467496.04 | 1308769.52 | Картометрический метод | 5.0 | - |
| 13120 | 467514.03 | 1308771.67 | Картометрический метод | 5.0 | - |
| 13121 | 467513.40 | 1308784.67 | Картометрический метод | 5.0 | - |
| 13122 | 467513.24 | 1308811.70 | Картометрический метод | 5.0 | - |
| 13123 | 467513.70 | 1308823.58 | Картометрический метод | 5.0 | - |
| 13124 | 467542.58 | 1308825.84 | Картометрический метод | 5.0 | - |
| 13125 | 467596.91 | 1308846.68 | Картометрический метод | 5.0 | - |
| 13126 | 467675.17 | 1308873.56 | Картометрический метод | 5.0 | - |
| 13127 | 467682.36 | 1308875.67 | Картометрический метод | 5.0 | - |
| 13128 | 467688.29 | 1308877.36 | Картометрический метод | 5.0 | - |
| 13129 | 467695.56 | 1308878.02 | Картометрический метод | 5.0 | - |
| 13130 | 467705.08 | 1308878.60 | Картометрический метод | 5.0 | - |
| 13131 | 467717.12 | 1308878.88 | Картометрический метод | 5.0 | - |
| 13132 | 467727.66 | 1308878.71 | Картометрический метод | 5.0 | - |
| 13133 | 467735.98 | 1308878.25 | Картометрический метод | 5.0 | - |
| 13134 | 467747.35 | 1308877.36 | Картометрический метод | 5.0 | - |
| 13135 | 467752.07 | 1308876.47 | Картометрический метод | 5.0 | - |
| 13136 | 467850.50 | 1308898.45 | Картометрический метод | 5.0 | - |
| 13137 | 467856.03 | 1308882.41 | Картометрический метод | 5.0 | - |
| 13138 | 467879.14 | 1308888.34 | Картометрический метод | 5.0 | - |
| 13139 | 467872.66 | 1308909.45 | Картометрический метод | 5.0 | - |
| 13140 | 467843.98 | 1308900.65 | Картометрический метод | 5.0 | - |
| 13141 | 467832.95 | 1308900.14 | Картометрический метод | 5.0 | - |
| 13142 | 467827.78 | 1308919.80 | Картометрический метод | 5.0 | - |
| 13143 | 467823.47 | 1308935.85 | Картометрический метод | 5.0 | - |

2. Сведения о характерных точках границ объекта

| Обозначение характерных точек границ | Координаты, м | | Метод определения координат характерной точки | Средняя квадратическая погрешность положения характерной точки (Mt), м | Описание обозначения точки на местности (при наличии) |
|---|---|---|---|---|---|
| | X | Y | | | |
| 1 | 2 | 3 | 4 | 5 | 6 |
| 13144 | 467774.21 | 1308926.02 | Картометрический метод | 5.0 | - |
| 13145 | 467772.23 | 1308925.73 | Картометрический метод | 5.0 | - |
| 13146 | 467751.75 | 1308922.75 | Картометрический метод | 5.0 | - |
| 13147 | 467745.02 | 1308922.64 | Картометрический метод | 5.0 | - |
| 13148 | 467726.96 | 1308922.34 | Картометрический метод | 5.0 | - |
| 13149 | 467707.27 | 1308921.47 | Картометрический метод | 5.0 | - |
| 13150 | 467697.23 | 1308919.17 | Картометрический метод | 5.0 | - |
| 13151 | 467678.01 | 1308914.78 | Картометрический метод | 5.0 | - |
| 13152 | 467649.67 | 1308908.30 | Картометрический метод | 5.0 | - |
| 13153 | 467588.99 | 1308889.20 | Картометрический метод | 5.0 | - |
| 13154 | 467476.42 | 1308855.12 | Картометрический метод | 5.0 | - |
| 13155 | 467417.77 | 1308836.45 | Картометрический метод | 5.0 | - |
| 13156 | 467378.82 | 1308834.84 | Картометрический метод | 5.0 | - |
| 13157 | 467341.90 | 1308826.75 | Картометрический метод | 5.0 | - |
| 13158 | 467315.43 | 1308802.04 | Картометрический метод | 5.0 | - |
| 13159 | 467303.19 | 1308799.49 | Картометрический метод | 5.0 | - |
| 13160 | 467311.35 | 1308760.34 | Картометрический метод | 5.0 | - |
| 13115 | 467317.05 | 1308733.02 | Картометрический метод | 5.0 | - |
| 13161 | 468169.41 | 1309093.28 | Картометрический метод | 5.0 | - |
| 13162 | 468175.50 | 1309134.53 | Картометрический метод | 5.0 | - |
| 13163 | 468119.01 | 1309140.12 | Картометрический метод | 5.0 | - |
| 13164 | 468070.76 | 1309144.89 | Картометрический метод | 5.0 | - |
| 13165 | 468027.23 | 1309149.19 | Картометрический метод | 5.0 | - |
| 13166 | 467995.72 | 1309152.65 | Картометрический метод | 5.0 | - |
| 13167 | 467970.85 | 1309155.16 | Картометрический метод | 5.0 | - |

2. Сведения о характерных точках границ объекта

| Обозначение характерных точек границ | Координаты, м | | Метод определения координат характерной точки | Средняя квадратическая погрешность положения характерной точки (Mt), м | Описание обозначения точки на местности (при наличии) |
|---|---|---|---|---|---|
| | X | Y | | | |
| 1 | 2 | 3 | 4 | 5 | 6 |
| 13168 | 467984.84 | 1309233.90 | Картометрический метод | 5.0 | - |
| 13169 | 467970.40 | 1309211.64 | Картометрический метод | 5.0 | - |
| 13170 | 467951.22 | 1309182.07 | Картометрический метод | 5.0 | - |
| 13171 | 467931.45 | 1309147.30 | Картометрический метод | 5.0 | - |
| 13172 | 467926.96 | 1309137.22 | Картометрический метод | 5.0 | - |
| 13173 | 467895.40 | 1309076.23 | Картометрический метод | 5.0 | - |
| 13174 | 467923.62 | 1309053.51 | Картометрический метод | 5.0 | - |
| 13175 | 467941.51 | 1309053.82 | Картометрический метод | 5.0 | - |
| 13176 | 467949.19 | 1309044.11 | Картометрический метод | 5.0 | - |
| 13177 | 467949.66 | 1309036.50 | Картометрический метод | 5.0 | - |
| 13178 | 467952.83 | 1309036.65 | Картометрический метод | 5.0 | - |
| 13179 | 468007.97 | 1309039.33 | Картометрический метод | 5.0 | - |
| 13180 | 468062.11 | 1309041.96 | Картометрический метод | 5.0 | - |
| 13181 | 468119.85 | 1309044.53 | Картометрический метод | 5.0 | - |
| 13182 | 468186.80 | 1309047.17 | Картометрический метод | 5.0 | - |
| 13183 | 468169.46 | 1309088.70 | Картометрический метод | 5.0 | - |
| 13161 | 468169.41 | 1309093.28 | Картометрический метод | 5.0 | - |
| 13184 | 467118.35 | 1309135.54 | Картометрический метод | 5.0 | - |
| 13185 | 467137.86 | 1309167.72 | Картометрический метод | 5.0 | - |
| 13186 | 467159.38 | 1309203.88 | Картометрический метод | 5.0 | - |
| 13187 | 467191.63 | 1309256.55 | Картометрический метод | 5.0 | - |
| 13188 | 467165.31 | 1309261.22 | Картометрический метод | 5.0 | - |
| 13189 | 467142.28 | 1309232.72 | Картометрический метод | 5.0 | - |
| 13190 | 467090.57 | 1309236.30 | Картометрический метод | 5.0 | - |
| 13191 | 467090.46 | 1309236.13 | Картометрический метод | 5.0 | - |

2. Сведения о характерных точках границ объекта

| Обозначение характерных точек границ | Координаты, м | | Метод определения координат характерной точки | Средняя квадратическая погрешность положения характерной точки (Mt), м | Описание обозначения точки на местности (при наличии) |
|---|---|---|---|---|---|
| | X | Y | | | |
| 1 | 2 | 3 | 4 | 5 | 6 |
| 13192 | 467076.45 | 1309213.48 | Картометрический метод | 5.0 | - |
| 13193 | 467062.55 | 1309191.00 | Картометрический метод | 5.0 | - |
| 13194 | 467068.13 | 1309187.69 | Картометрический метод | 5.0 | - |
| 13195 | 467123.18 | 1309155.04 | Картометрический метод | 5.0 | - |
| 13196 | 467111.89 | 1309135.54 | Картометрический метод | 5.0 | - |
| 13184 | 467118.35 | 1309135.54 | Картометрический метод | 5.0 | - |
| 13197 | 466929.43 | 1308914.92 | Картометрический метод | 5.0 | - |
| 13198 | 466899.48 | 1308900.66 | Картометрический метод | 5.0 | - |
| 13199 | 466868.85 | 1308880.82 | Картометрический метод | 5.0 | - |
| 13200 | 466860.63 | 1308876.68 | Картометрический метод | 5.0 | - |
| 13201 | 466823.03 | 1308864.28 | Картометрический метод | 5.0 | - |
| 13202 | 466817.17 | 1308864.66 | Картометрический метод | 5.0 | - |
| 13203 | 466805.55 | 1308865.54 | Картометрический метод | 5.0 | - |
| 13204 | 466785.97 | 1308867.02 | Картометрический метод | 5.0 | - |
| 13205 | 466765.31 | 1308868.54 | Картометрический метод | 5.0 | - |
| 13206 | 466749.64 | 1308869.58 | Картометрический метод | 5.0 | - |
| 13207 | 466732.13 | 1308870.80 | Картометрический метод | 5.0 | - |
| 13208 | 466717.08 | 1308871.54 | Картометрический метод | 5.0 | - |
| 13209 | 466715.05 | 1308868.36 | Картометрический метод | 5.0 | - |
| 13210 | 466712.69 | 1308834.16 | Картометрический метод | 5.0 | - |
| 13211 | 466711.48 | 1308816.72 | Картометрический метод | 5.0 | - |
| 13212 | 466710.49 | 1308802.34 | Картометрический метод | 5.0 | - |
| 13213 | 466717.70 | 1308798.12 | Картометрический метод | 5.0 | - |
| 13214 | 466717.71 | 1308798.12 | Картометрический метод | 5.0 | - |
| 13215 | 466735.38 | 1308787.77 | Картометрический метод | 5.0 | - |

2. Сведения о характерных точках границ объекта

| Обозначение характерных точек границ | Координаты, м | | Метод определения координат характерной точки | Средняя квадратическая погрешность положения характерной точки (Mt), м | Описание обозначения точки на местности (при наличии) |
|---|---|---|---|---|---|
| | X | Y | | | |
| 1 | 2 | 3 | 4 | 5 | 6 |
| 13216 | 466740.98 | 1308787.66 | Картометрический метод | 5.0 | - |
| 13217 | 466745.38 | 1308838.02 | Картометрический метод | 5.0 | - |
| 13218 | 466784.36 | 1308834.82 | Картометрический метод | 5.0 | - |
| 13219 | 466783.48 | 1308817.19 | Картометрический метод | 5.0 | - |
| 13220 | 466783.16 | 1308810.73 | Картометрический метод | 5.0 | - |
| 13221 | 466804.47 | 1308813.67 | Картометрический метод | 5.0 | - |
| 13222 | 466804.23 | 1308800.21 | Картометрический метод | 5.0 | - |
| 13223 | 466814.41 | 1308803.14 | Картометрический метод | 5.0 | - |
| 13224 | 466823.17 | 1308802.45 | Картометрический метод | 5.0 | - |
| 13225 | 466830.75 | 1308806.83 | Картометрический метод | 5.0 | - |
| 13226 | 466830.80 | 1308806.85 | Картометрический метод | 5.0 | - |
| 13227 | 466880.55 | 1308797.86 | Картометрический метод | 5.0 | - |
| 13228 | 466897.43 | 1308797.65 | Картометрический метод | 5.0 | - |
| 13229 | 466918.70 | 1308800.59 | Картометрический метод | 5.0 | - |
| 13230 | 466919.02 | 1308826.72 | Картометрический метод | 5.0 | - |
| 13231 | 466920.28 | 1308841.07 | Картометрический метод | 5.0 | - |
| 13232 | 466921.19 | 1308841.06 | Картометрический метод | 5.0 | - |
| 13233 | 466962.37 | 1308840.56 | Картометрический метод | 5.0 | - |
| 13234 | 466962.45 | 1308843.56 | Картометрический метод | 5.0 | - |
| 13235 | 466962.48 | 1308868.82 | Картометрический метод | 5.0 | - |
| 13236 | 466935.04 | 1308868.98 | Картометрический метод | 5.0 | - |
| 13237 | 466933.22 | 1308881.83 | Картометрический метод | 5.0 | - |
| 13238 | 466931.06 | 1308899.03 | Картометрический метод | 5.0 | - |
| 13197 | 466929.43 | 1308914.92 | Картометрический метод | 5.0 | - |
| 13239 | 466668.80 | 1308875.03 | Картометрический метод | 5.0 | - |

2. Сведения о характерных точках границ объекта

| Обозначение характерных точек границ | Координаты, м | | Метод определения координат характерной точки | Средняя квадратическая погрешность положения характерной точки (Mt), м | Описание обозначения точки на местности (при наличии) |
|---|---|---|---|---|---|
| | X | Y | | | |
| 1 | 2 | 3 | 4 | 5 | 6 |
| 13240 | 466714.06 | 1308880.33 | Картометрический метод | 5.0 | - |
| 13241 | 466775.37 | 1308879.23 | Картометрический метод | 5.0 | - |
| 13242 | 466775.51 | 1308879.22 | Картометрический метод | 5.0 | - |
| 13243 | 466794.49 | 1308878.41 | Картометрический метод | 5.0 | - |
| 13244 | 466822.21 | 1308876.32 | Картометрический метод | 5.0 | - |
| 13245 | 466856.79 | 1308888.14 | Картометрический метод | 5.0 | - |
| 13246 | 466862.55 | 1308891.04 | Картометрический метод | 5.0 | - |
| 13247 | 466893.52 | 1308911.09 | Картометрический метод | 5.0 | - |
| 13248 | 466929.89 | 1308926.37 | Картометрический метод | 5.0 | - |
| 13249 | 466915.77 | 1308923.77 | Картометрический метод | 5.0 | - |
| 13250 | 466909.32 | 1308921.84 | Картометрический метод | 5.0 | - |
| 13251 | 466904.62 | 1308945.58 | Картометрический метод | 5.0 | - |
| 13252 | 466903.98 | 1308948.82 | Картометрический метод | 5.0 | - |
| 13253 | 466901.61 | 1308960.76 | Картометрический метод | 5.0 | - |
| 13254 | 466859.08 | 1308948.71 | Картометрический метод | 5.0 | - |
| 13255 | 466856.40 | 1308924.74 | Картометрический метод | 5.0 | - |
| 13256 | 466856.02 | 1308921.36 | Картометрический метод | 5.0 | - |
| 13257 | 466845.79 | 1308916.26 | Картометрический метод | 5.0 | - |
| 13258 | 466843.46 | 1308942.59 | Картометрический метод | 5.0 | - |
| 13259 | 466844.92 | 1308972.60 | Картометрический метод | 5.0 | - |
| 13260 | 466829.95 | 1308973.70 | Картометрический метод | 5.0 | - |
| 13261 | 466832.99 | 1309003.35 | Картометрический метод | 5.0 | - |
| 13262 | 466841.46 | 1309001.61 | Картометрический метод | 5.0 | - |
| 13263 | 466838.90 | 1309013.10 | Картометрический метод | 5.0 | - |
| 13264 | 466838.90 | 1309024.26 | Картометрический метод | 5.0 | - |

2. Сведения о характерных точках границ объекта

| Обозначение характерных точек границ | Координаты, м | | Метод определения координат характерной точки | Средняя квадратическая погрешность положения характерной точки (Mt), м | Описание обозначения точки на местности (при наличии) |
|---|---|---|---|---|---|
| | X | Y | | | |
| 1 | 2 | 3 | 4 | 5 | 6 |
| 13265 | 466731.49 | 1309056.49 | Картометрический метод | 5.0 | - |
| 13266 | 466716.08 | 1309007.28 | Картометрический метод | 5.0 | - |
| 13267 | 466695.35 | 1308968.50 | Картометрический метод | 5.0 | - |
| 13268 | 466679.31 | 1308926.82 | Картометрический метод | 5.0 | - |
| 13269 | 466678.83 | 1308911.37 | Картометрический метод | 5.0 | - |
| 13239 | 466668.80 | 1308875.03 | Картометрический метод | 5.0 | - |
| 13270 | 466795.99 | 1308686.95 | Картометрический метод | 5.0 | - |
| 13271 | 466880.09 | 1308698.24 | Картометрический метод | 5.0 | - |
| 13272 | 466899.20 | 1308703.78 | Картометрический метод | 5.0 | - |
| 13273 | 466919.75 | 1308704.98 | Картометрический метод | 5.0 | - |
| 13274 | 466931.05 | 1308706.18 | Картометрический метод | 5.0 | - |
| 13275 | 467012.95 | 1308700.54 | Картометрический метод | 5.0 | - |
| 13276 | 467044.36 | 1308698.66 | Картометрический метод | 5.0 | - |
| 13277 | 467044.48 | 1308738.83 | Картометрический метод | 5.0 | - |
| 13278 | 467014.88 | 1308740.33 | Картометрический метод | 5.0 | - |
| 13279 | 466968.89 | 1308734.19 | Картометрический метод | 5.0 | - |
| 13280 | 466960.84 | 1308737.79 | Картометрический метод | 5.0 | - |
| 13281 | 466935.64 | 1308756.64 | Картометрический метод | 5.0 | - |
| 13282 | 466932.86 | 1308758.72 | Картометрический метод | 5.0 | - |
| 13283 | 466925.69 | 1308762.44 | Картометрический метод | 5.0 | - |
| 13284 | 466920.44 | 1308762.59 | Картометрический метод | 5.0 | - |
| 13285 | 466875.78 | 1308761.34 | Картометрический метод | 5.0 | - |
| 13286 | 466867.09 | 1308779.52 | Картометрический метод | 5.0 | - |
| 13287 | 466857.10 | 1308779.18 | Картометрический метод | 5.0 | - |
| 13288 | 466857.06 | 1308779.17 | Картометрический метод | 5.0 | - |

2. Сведения о характерных точках границ объекта

| Обозначение характерных точек границ | Координаты, м | | Метод определения координат характерной точки | Средняя квадратическая погрешность положения характерной точки (Mt), м | Описание обозначения точки на местности (при наличии) |
|---|---|---|---|---|---|
| | X | Y | | | |
| 1 | 2 | 3 | 4 | 5 | 6 |
| 13289 | 466844.17 | 1308778.74 | Картометрический метод | 5.0 | - |
| 13290 | 466844.10 | 1308778.71 | Картометрический метод | 5.0 | - |
| 13291 | 466828.86 | 1308773.01 | Картометрический метод | 5.0 | - |
| 13292 | 466784.43 | 1308748.26 | Картометрический метод | 5.0 | - |
| 13293 | 466730.77 | 1308746.72 | Картометрический метод | 5.0 | - |
| 13294 | 466730.76 | 1308706.91 | Картометрический метод | 5.0 | - |
| 13295 | 466724.80 | 1308706.64 | Картометрический метод | 5.0 | - |
| 13296 | 466725.81 | 1308697.15 | Картометрический метод | 5.0 | - |
| 13297 | 466726.43 | 1308691.30 | Картометрический метод | 5.0 | - |
| 13298 | 466726.71 | 1308688.67 | Картометрический метод | 5.0 | - |
| 13299 | 466726.96 | 1308686.32 | Картометрический метод | 5.0 | - |
| 13300 | 466726.99 | 1308686.03 | Картометрический метод | 5.0 | - |
| 13301 | 466740.91 | 1308686.76 | Картометрический метод | 5.0 | - |
| 13302 | 466745.37 | 1308687.00 | Картометрический метод | 5.0 | - |
| 13303 | 466758.92 | 1308687.70 | Картометрический метод | 5.0 | - |
| 13304 | 466797.18 | 1308689.70 | Картометрический метод | 5.0 | - |
| 13270 | 466795.99 | 1308686.95 | Картометрический метод | 5.0 | - |
| 13305 | 466601.89 | 1308828.35 | Картометрический метод | 5.0 | - |
| 13306 | 466581.12 | 1308832.87 | Картометрический метод | 5.0 | - |
| 13307 | 466564.76 | 1308847.66 | Картометрический метод | 5.0 | - |
| 13308 | 466561.35 | 1308814.18 | Картометрический метод | 5.0 | - |
| 13309 | 466537.60 | 1308806.95 | Картометрический метод | 5.0 | - |
| 13310 | 466529.51 | 1308791.16 | Картометрический метод | 5.0 | - |
| 13311 | 466522.35 | 1308740.27 | Картометрический метод | 5.0 | - |
| 13312 | 466539.07 | 1308740.21 | Картометрический метод | 5.0 | - |

2. Сведения о характерных точках границ объекта

| Обозначение характерных точек границ | Координаты, м | | Метод определения координат характерной точки | Средняя квадратическая погрешность положения характерной точки (Mt), м | Описание обозначения точки на местности (при наличии) |
|---|---|---|---|---|---|
| | X | Y | | | |
| 1 | 2 | 3 | 4 | 5 | 6 |
| 13313 | 466547.16 | 1308805.07 | Картометрический метод | 5.0 | - |
| 13314 | 466568.49 | 1308808.36 | Картометрический метод | 5.0 | - |
| 13315 | 466594.73 | 1308802.03 | Картометрический метод | 5.0 | - |
| 13316 | 466594.68 | 1308780.59 | Картометрический метод | 5.0 | - |
| 13317 | 466598.22 | 1308783.69 | Картометрический метод | 5.0 | - |
| 13318 | 466605.22 | 1308788.16 | Картометрический метод | 5.0 | - |
| 13319 | 466606.92 | 1308808.25 | Картометрический метод | 5.0 | - |
| 13320 | 466630.33 | 1308803.77 | Картометрический метод | 5.0 | - |
| 13321 | 466641.46 | 1308810.12 | Картометрический метод | 5.0 | - |
| 13322 | 466644.05 | 1308812.86 | Картометрический метод | 5.0 | - |
| 13323 | 466644.30 | 1308816.30 | Картометрический метод | 5.0 | - |
| 13324 | 466642.86 | 1308819.67 | Картометрический метод | 5.0 | - |
| 13325 | 466640.05 | 1308821.56 | Картометрический метод | 5.0 | - |
| 13326 | 466628.04 | 1308826.93 | Картометрический метод | 5.0 | - |
| 13305 | 466601.89 | 1308828.35 | Картометрический метод | 5.0 | - |
| 13327 | 466096.19 | 1308937.70 | Картометрический метод | 5.0 | - |
| 13328 | 466076.00 | 1308941.49 | Картометрический метод | 5.0 | - |
| 13329 | 466048.15 | 1308957.59 | Картометрический метод | 5.0 | - |
| 13330 | 466046.07 | 1308957.66 | Картометрический метод | 5.0 | - |
| 13331 | 466037.99 | 1308945.14 | Картометрический метод | 5.0 | - |
| 13332 | 466001.11 | 1308951.59 | Картометрический метод | 5.0 | - |
| 13333 | 465997.80 | 1308933.43 | Картометрический метод | 5.0 | - |
| 13334 | 466096.01 | 1308906.46 | Картометрический метод | 5.0 | - |
| 13327 | 466096.19 | 1308937.70 | Картометрический метод | 5.0 | - |
| 13335 | 466095.87 | 1308883.42 | Картометрический метод | 5.0 | - |

2. Сведения о характерных точках границ объекта

| Обозначение характерных точек границ | Координаты, м | | Метод определения координат характерной точки | Средняя квадратическая погрешность положения характерной точки (Mt), м | Описание обозначения точки на местности (при наличии) |
|---|---|---|---|---|---|
| | X | Y | | | |
| 1 | 2 | 3 | 4 | 5 | 6 |
| 13336 | 466095.88 | 1308885.06 | Картометрический метод | 5.0 | - |
| 13337 | 466074.51 | 1308888.64 | Картометрический метод | 5.0 | - |
| 13338 | 466058.38 | 1308891.87 | Картометрический метод | 5.0 | - |
| 13339 | 466038.37 | 1308896.60 | Картометрический метод | 5.0 | - |
| 13340 | 466018.56 | 1308902.09 | Картометрический метод | 5.0 | - |
| 13341 | 465995.23 | 1308909.61 | Картометрический метод | 5.0 | - |
| 13342 | 465949.09 | 1308923.19 | Картометрический метод | 5.0 | - |
| 13343 | 465949.14 | 1308920.15 | Картометрический метод | 5.0 | - |
| 13344 | 465942.07 | 1308879.23 | Картометрический метод | 5.0 | - |
| 13345 | 465942.07 | 1308879.22 | Картометрический метод | 5.0 | - |
| 13346 | 465946.32 | 1308876.76 | Картометрический метод | 5.0 | - |
| 13347 | 466007.91 | 1308860.92 | Картометрический метод | 5.0 | - |
| 13348 | 466060.18 | 1308859.36 | Картометрический метод | 5.0 | - |
| 13349 | 466068.85 | 1308856.08 | Картометрический метод | 5.0 | - |
| 13350 | 466073.82 | 1308887.18 | Картометрический метод | 5.0 | - |
| 13335 | 466095.87 | 1308883.42 | Картометрический метод | 5.0 | - |
| 13351 | 465919.76 | 1308965.81 | Картометрический метод | 5.0 | - |
| 13352 | 465919.41 | 1308975.42 | Картометрический метод | 5.0 | - |
| 13353 | 465919.18 | 1308980.77 | Картометрический метод | 5.0 | - |
| 13354 | 465893.14 | 1308988.74 | Картометрический метод | 5.0 | - |
| 13355 | 465893.71 | 1308974.35 | Картометрический метод | 5.0 | - |
| 13356 | 465877.45 | 1308973.66 | Картометрический метод | 5.0 | - |
| 13357 | 465855.97 | 1308990.48 | Картометрический метод | 5.0 | - |
| 13358 | 465868.61 | 1308976.15 | Картометрический метод | 5.0 | - |
| 13359 | 465874.84 | 1308972.24 | Картометрический метод | 5.0 | - |

2. Сведения о характерных точках границ объекта

| Обозначение характерных точек границ | Координаты, м | | Метод определения координат характерной точки | Средняя квадратическая погрешность положения характерной точки (Mt), м | Описание обозначения точки на местности (при наличии) |
|---|---|---|---|---|---|
| | X | Y | | | |
| 1 | 2 | 3 | 4 | 5 | 6 |
| 13360 | 465884.34 | 1308967.23 | Картометрический метод | 5.0 | - |
| 13361 | 465909.27 | 1308964.77 | Картометрический метод | 5.0 | - |
| 13351 | 465919.76 | 1308965.81 | Картометрический метод | 5.0 | - |
| 13362 | 465891.77 | 1309026.37 | Картометрический метод | 5.0 | - |
| 13363 | 465852.65 | 1309036.61 | Картометрический метод | 5.0 | - |
| 13364 | 465852.63 | 1309036.61 | Картометрический метод | 5.0 | - |
| 13365 | 465853.20 | 1309016.27 | Картометрический метод | 5.0 | - |
| 13366 | 465872.88 | 1309012.26 | Картометрический метод | 5.0 | - |
| 13367 | 465892.32 | 1309009.44 | Картометрический метод | 5.0 | - |
| 13362 | 465891.77 | 1309026.37 | Картометрический метод | 5.0 | - |
| 13368 | 465826.00 | 1308996.82 | Картометрический метод | 5.0 | - |
| 13369 | 465825.43 | 1309002.84 | Картометрический метод | 5.0 | - |
| 13370 | 465807.47 | 1309004.27 | Картометрический метод | 5.0 | - |
| 13371 | 465807.43 | 1309001.55 | Картометрический метод | 5.0 | - |
| 13372 | 465783.23 | 1309001.93 | Картометрический метод | 5.0 | - |
| 13373 | 465783.11 | 1308994.48 | Картометрический метод | 5.0 | - |
| 13374 | 465758.12 | 1308994.88 | Картометрический метод | 5.0 | - |
| 13375 | 465758.30 | 1309006.60 | Картометрический метод | 5.0 | - |
| 13376 | 465752.01 | 1309006.17 | Картометрический метод | 5.0 | - |
| 13377 | 465749.98 | 1308978.80 | Картометрический метод | 5.0 | - |
| 13378 | 465850.11 | 1308978.44 | Картометрический метод | 5.0 | - |
| 13379 | 465846.68 | 1308984.24 | Картометрический метод | 5.0 | - |
| 13380 | 465844.02 | 1308990.48 | Картометрический метод | 5.0 | - |
| 13381 | 465842.96 | 1308998.21 | Картометрический метод | 5.0 | - |
| 13368 | 465826.00 | 1308996.82 | Картометрический метод | 5.0 | - |

2. Сведения о характерных точках границ объекта

| Обозначение характерных точек границ | Координаты, м | | Метод определения координат характерной точки | Средняя квадратическая погрешность положения характерной точки (Mt), м | Описание обозначения точки на местности (при наличии) |
|---|---|---|---|---|---|
| | X | Y | | | |
| 1 | 2 | 3 | 4 | 5 | 6 |
| 13382 | 465831.62 | 1309038.42 | Картометрический метод | 5.0 | - |
| 13383 | 465809.72 | 1309038.38 | Картометрический метод | 5.0 | - |
| 13384 | 465784.76 | 1309038.48 | Картометрический метод | 5.0 | - |
| 13385 | 465778.67 | 1309037.92 | Картометрический метод | 5.0 | - |
| 13386 | 465759.31 | 1309034.95 | Картометрический метод | 5.0 | - |
| 13387 | 465759.31 | 1309034.86 | Картометрический метод | 5.0 | - |
| 13388 | 465783.75 | 1309034.48 | Картометрический метод | 5.0 | - |
| 13389 | 465807.60 | 1309034.11 | Картометрический метод | 5.0 | - |
| 13390 | 465807.54 | 1309036.44 | Картометрический метод | 5.0 | - |
| 13382 | 465831.62 | 1309038.42 | Картометрический метод | 5.0 | - |
| 13391 | 465736.97 | 1308890.56 | Картометрический метод | 5.0 | - |
| 13392 | 465737.09 | 1308890.95 | Картометрический метод | 5.0 | - |
| 13393 | 465735.76 | 1308908.90 | Картометрический метод | 5.0 | - |
| 13394 | 465746.40 | 1308910.23 | Картометрический метод | 5.0 | - |
| 13395 | 465747.95 | 1308900.92 | Картометрический метод | 5.0 | - |
| 13396 | 465758.84 | 1308901.56 | Картометрический метод | 5.0 | - |
| 13397 | 465760.06 | 1308942.26 | Картометрический метод | 5.0 | - |
| 13398 | 465746.70 | 1308942.44 | Картометрический метод | 5.0 | - |
| 13399 | 465744.49 | 1308935.26 | Картометрический метод | 5.0 | - |
| 13400 | 465726.94 | 1308894.98 | Картометрический метод | 5.0 | - |
| 13401 | 465731.67 | 1308892.74 | Картометрический метод | 5.0 | - |
| 13391 | 465736.97 | 1308890.56 | Картометрический метод | 5.0 | - |
| 13402 | 465505.81 | 1308950.52 | Картометрический метод | 5.0 | - |
| 13403 | 465510.27 | 1308981.33 | Картометрический метод | 5.0 | - |
| 13404 | 465507.68 | 1308983.25 | Картометрический метод | 5.0 | - |

2. Сведения о характерных точках границ объекта

| Обозначение характерных точек границ | Координаты, м | | Метод определения координат характерной точки | Средняя квадратическая погрешность положения характерной точки (Mt), м | Описание обозначения точки на местности (при наличии) |
|---|---|---|---|---|---|
| | X | Y | | | |
| 1 | 2 | 3 | 4 | 5 | 6 |
| 13405 | 465499.15 | 1308978.19 | Картометрический метод | 5.0 | - |
| 13406 | 465485.30 | 1308968.37 | Картометрический метод | 5.0 | - |
| 13407 | 465483.18 | 1308967.20 | Картометрический метод | 5.0 | - |
| 13408 | 465478.15 | 1308965.34 | Картометрический метод | 5.0 | - |
| 13409 | 465474.11 | 1308964.65 | Картометрический метод | 5.0 | - |
| 13410 | 465465.96 | 1308964.61 | Картометрический метод | 5.0 | - |
| 13411 | 465457.76 | 1308966.07 | Картометрический метод | 5.0 | - |
| 13412 | 465444.32 | 1308971.58 | Картометрический метод | 5.0 | - |
| 13413 | 465407.15 | 1308987.50 | Картометрический метод | 5.0 | - |
| 13414 | 465356.76 | 1308996.31 | Картометрический метод | 5.0 | - |
| 13415 | 465355.57 | 1308976.04 | Картометрический метод | 5.0 | - |
| 13416 | 465352.87 | 1308930.33 | Картометрический метод | 5.0 | - |
| 13417 | 465350.02 | 1308867.82 | Картометрический метод | 5.0 | - |
| 13418 | 465377.99 | 1308862.05 | Картометрический метод | 5.0 | - |
| 13419 | 465463.78 | 1308868.58 | Картометрический метод | 5.0 | - |
| 13420 | 465467.97 | 1308855.75 | Картометрический метод | 5.0 | - |
| 13421 | 465516.59 | 1308872.93 | Картометрический метод | 5.0 | - |
| 13422 | 465536.18 | 1308889.38 | Картометрический метод | 5.0 | - |
| 13423 | 465525.78 | 1308912.36 | Картометрический метод | 5.0 | - |
| 13424 | 465520.39 | 1308940.32 | Картометрический метод | 5.0 | - |
| 13425 | 465520.29 | 1308940.30 | Картометрический метод | 5.0 | - |
| 13402 | 465505.81 | 1308950.52 | Картометрический метод | 5.0 | - |
| 13426 | 465540.78 | 1308943.51 | Картометрический метод | 5.0 | - |
| 13427 | 465542.68 | 1308935.28 | Картометрический метод | 5.0 | - |
| 13428 | 465545.16 | 1308927.34 | Картометрический метод | 5.0 | - |

2. Сведения о характерных точках границ объекта

| Обозначение характерных точек границ | Координаты, м | | Метод определения координат характерной точки | Средняя квадратическая погрешность положения характерной точки (Mt), м | Описание обозначения точки на местности (при наличии) |
|---|---|---|---|---|---|
| | X | Y | | | |
| 1 | 2 | 3 | 4 | 5 | 6 |
| 13429 | 465556.47 | 1308930.26 | Картометрический метод | 5.0 | - |
| 13430 | 465552.78 | 1308932.48 | Картометрический метод | 5.0 | - |
| 13431 | 465547.69 | 1308947.23 | Картометрический метод | 5.0 | - |
| 13432 | 465542.01 | 1308943.70 | Картометрический метод | 5.0 | - |
| 13426 | 465540.78 | 1308943.51 | Картометрический метод | 5.0 | - |
| 13433 | 465560.48 | 1308899.21 | Картометрический метод | 5.0 | - |
| 13434 | 465571.28 | 1308888.84 | Картометрический метод | 5.0 | - |
| 13435 | 465580.98 | 1308881.55 | Картометрический метод | 5.0 | - |
| 13436 | 465597.15 | 1308886.64 | Картометрический метод | 5.0 | - |
| 13437 | 465592.63 | 1308905.65 | Картометрический метод | 5.0 | - |
| 13433 | 465560.48 | 1308899.21 | Картометрический метод | 5.0 | - |
| 13438 | 465906.15 | 1309034.07 | Картометрический метод | 5.0 | - |
| 13439 | 465916.84 | 1309035.18 | Картометрический метод | 5.0 | - |
| 13440 | 465946.20 | 1309035.70 | Картометрический метод | 5.0 | - |
| 13441 | 465968.94 | 1309036.58 | Картометрический метод | 5.0 | - |
| 13442 | 465968.32 | 1309053.27 | Картометрический метод | 5.0 | - |
| 13443 | 465967.27 | 1309073.12 | Картометрический метод | 5.0 | - |
| 13444 | 465965.97 | 1309097.51 | Картометрический метод | 5.0 | - |
| 13445 | 465967.96 | 1309097.79 | Картометрический метод | 5.0 | - |
| 13446 | 465998.15 | 1309102.06 | Картометрический метод | 5.0 | - |
| 13447 | 466012.64 | 1309076.47 | Картометрический метод | 5.0 | - |
| 13448 | 466015.78 | 1309078.26 | Картометрический метод | 5.0 | - |
| 13449 | 466031.82 | 1309087.36 | Картометрический метод | 5.0 | - |
| 13450 | 466035.68 | 1309080.84 | Картометрический метод | 5.0 | - |
| 13451 | 466048.56 | 1309088.19 | Картометрический метод | 5.0 | - |

2. Сведения о характерных точках границ объекта

| Обозначение характерных точек границ | Координаты, м | | Метод определения координат характерной точки | Средняя квадратическая погрешность положения характерной точки (Mt), м | Описание обозначения точки на местности (при наличии) |
|---|---|---|---|---|---|
| | X | Y | | | |
| 1 | 2 | 3 | 4 | 5 | 6 |
| 13452 | 466062.12 | 1309095.94 | Картометрический метод | 5.0 | - |
| 13453 | 466061.73 | 1309105.49 | Картометрический метод | 5.0 | - |
| 13454 | 466044.71 | 1309136.44 | Картометрический метод | 5.0 | - |
| 13455 | 466036.01 | 1309140.68 | Картометрический метод | 5.0 | - |
| 13456 | 466022.01 | 1309136.55 | Картометрический метод | 5.0 | - |
| 13457 | 466001.12 | 1309130.38 | Картометрический метод | 5.0 | - |
| 13458 | 465966.77 | 1309120.24 | Картометрический метод | 5.0 | - |
| 13459 | 465962.80 | 1309119.07 | Картометрический метод | 5.0 | - |
| 13460 | 465956.80 | 1309117.30 | Картометрический метод | 5.0 | - |
| 13461 | 465956.78 | 1309152.16 | Картометрический метод | 5.0 | - |
| 13462 | 465935.97 | 1309153.56 | Картометрический метод | 5.0 | - |
| 13463 | 465925.65 | 1309156.83 | Картометрический метод | 5.0 | - |
| 13464 | 465922.20 | 1309147.39 | Картометрический метод | 5.0 | - |
| 13465 | 465875.81 | 1309153.66 | Картометрический метод | 5.0 | - |
| 13466 | 465831.82 | 1309159.62 | Картометрический метод | 5.0 | - |
| 13467 | 465829.18 | 1309159.98 | Картометрический метод | 5.0 | - |
| 13468 | 465824.08 | 1309148.13 | Картометрический метод | 5.0 | - |
| 13469 | 465815.04 | 1309125.01 | Картометрический метод | 5.0 | - |
| 13470 | 465802.48 | 1309092.89 | Картометрический метод | 5.0 | - |
| 13471 | 465851.99 | 1309049.19 | Картометрический метод | 5.0 | - |
| 13472 | 465889.43 | 1309039.33 | Картометрический метод | 5.0 | - |
| 13438 | 465906.15 | 1309034.07 | Картометрический метод | 5.0 | - |
| 13473 | 465657.28 | 1309067.27 | Картометрический метод | 5.0 | - |
| 13474 | 465657.22 | 1309064.99 | Картометрический метод | 5.0 | - |
| 13475 | 465664.53 | 1309027.15 | Картометрический метод | 5.0 | - |

2. Сведения о характерных точках границ объекта

| Обозначение характерных точек границ | Координаты, м | | Метод определения координат характерной точки | Средняя квадратическая погрешность положения характерной точки (Mt), м | Описание обозначения точки на местности (при наличии) |
|---|---|---|---|---|---|
| | X | Y | | | |
| 1 | 2 | 3 | 4 | 5 | 6 |
| 13476 | 465742.76 | 1309023.58 | Картометрический метод | 5.0 | - |
| 13477 | 465744.30 | 1309040.41 | Картометрический метод | 5.0 | - |
| 13478 | 465758.27 | 1309043.83 | Картометрический метод | 5.0 | - |
| 13479 | 465803.70 | 1309054.74 | Картометрический метод | 5.0 | - |
| 13480 | 465815.61 | 1309054.25 | Картометрический метод | 5.0 | - |
| 13481 | 465819.29 | 1309064.55 | Картометрический метод | 5.0 | - |
| 13482 | 465787.62 | 1309089.85 | Картометрический метод | 5.0 | - |
| 13483 | 465757.83 | 1309090.83 | Картометрический метод | 5.0 | - |
| 13484 | 465701.87 | 1309092.93 | Картометрический метод | 5.0 | - |
| 13485 | 465687.50 | 1309091.36 | Картометрический метод | 5.0 | - |
| 13473 | 465657.28 | 1309067.27 | Картометрический метод | 5.0 | - |
| 13486 | 465648.11 | 1309027.90 | Картометрический метод | 5.0 | - |
| 13487 | 465637.18 | 1309051.24 | Картометрический метод | 5.0 | - |
| 13488 | 465619.19 | 1309036.90 | Картометрический метод | 5.0 | - |
| 13489 | 465621.64 | 1309036.96 | Картометрический метод | 5.0 | - |
| 13490 | 465645.49 | 1309028.02 | Картометрический метод | 5.0 | - |
| 13486 | 465648.11 | 1309027.90 | Картометрический метод | 5.0 | - |
| 13491 | 465620.39 | 1309085.80 | Картометрический метод | 5.0 | - |
| 13492 | 465620.91 | 1309085.98 | Картометрический метод | 5.0 | - |
| 13493 | 465657.80 | 1309098.04 | Картометрический метод | 5.0 | - |
| 13494 | 465640.75 | 1309095.16 | Картометрический метод | 5.0 | - |
| 13495 | 465631.21 | 1309115.15 | Картометрический метод | 5.0 | - |
| 13496 | 465617.35 | 1309144.18 | Картометрический метод | 5.0 | - |
| 13497 | 465607.12 | 1309130.44 | Картометрический метод | 5.0 | - |
| 13498 | 465599.13 | 1309119.72 | Картометрический метод | 5.0 | - |

2. Сведения о характерных точках границ объекта

| Обозначение характерных точек границ | Координаты, м | | Метод определения координат характерной точки | Средняя квадратическая погрешность положения характерной точки (Mt), м | Описание обозначения точки на местности (при наличии) |
|---|---|---|---|---|---|
| | X | Y | | | |
| 1 | 2 | 3 | 4 | 5 | 6 |
| 13499 | 465611.16 | 1309090.16 | Картометрический метод | 5.0 | - |
| 13500 | 465617.91 | 1309091.30 | Картометрический метод | 5.0 | - |
| 13491 | 465620.39 | 1309085.80 | Картометрический метод | 5.0 | - |
| 13501 | 465631.35 | 1309063.67 | Картометрический метод | 5.0 | - |
| 13502 | 465630.45 | 1309063.41 | Картометрический метод | 5.0 | - |
| 13503 | 465571.57 | 1309043.80 | Картометрический метод | 5.0 | - |
| 13504 | 465571.88 | 1309033.93 | Картометрический метод | 5.0 | - |
| 13505 | 465570.28 | 1309030.76 | Картометрический метод | 5.0 | - |
| 13506 | 465588.00 | 1309036.11 | Картометрический метод | 5.0 | - |
| 13507 | 465599.30 | 1309036.40 | Картометрический метод | 5.0 | - |
| 13508 | 465599.31 | 1309036.40 | Картометрический метод | 5.0 | - |
| 13509 | 465631.94 | 1309062.42 | Картометрический метод | 5.0 | - |
| 13501 | 465631.35 | 1309063.67 | Картометрический метод | 5.0 | - |
| 13510 | 465816.50 | 1309161.69 | Картометрический метод | 5.0 | - |
| 13511 | 465758.04 | 1309162.43 | Картометрический метод | 5.0 | - |
| 13512 | 465672.54 | 1309162.91 | Картометрический метод | 5.0 | - |
| 13513 | 465662.88 | 1309154.84 | Картометрический метод | 5.0 | - |
| 13514 | 465664.22 | 1309151.82 | Картометрический метод | 5.0 | - |
| 13515 | 465659.68 | 1309133.03 | Картометрический метод | 5.0 | - |
| 13516 | 465658.07 | 1309098.10 | Картометрический метод | 5.0 | - |
| 13517 | 465657.69 | 1309082.94 | Картометрический метод | 5.0 | - |
| 13518 | 465680.26 | 1309100.94 | Картометрический метод | 5.0 | - |
| 13519 | 465683.57 | 1309103.09 | Картометрический метод | 5.0 | - |
| 13520 | 465694.55 | 1309100.66 | Картометрический метод | 5.0 | - |
| 13521 | 465700.86 | 1309100.50 | Картометрический метод | 5.0 | - |

2. Сведения о характерных точках границ объекта

| Обозначение характерных точек границ | Координаты, м | | Метод определения координат характерной точки | Средняя квадратическая погрешность положения характерной точки (Mt), м | Описание обозначения точки на местности (при наличии) |
|---|---|---|---|---|---|
| | X | Y | | | |
| 1 | 2 | 3 | 4 | 5 | 6 |
| 13522 | 465754.03 | 1309099.38 | Картометрический метод | 5.0 | - |
| 13523 | 465755.85 | 1309101.51 | Картометрический метод | 5.0 | - |
| 13524 | 465792.59 | 1309100.52 | Картометрический метод | 5.0 | - |
| 13525 | 465795.76 | 1309108.65 | Картометрический метод | 5.0 | - |
| 13526 | 465805.94 | 1309134.68 | Картометрический метод | 5.0 | - |
| 13510 | 465816.50 | 1309161.69 | Картометрический метод | 5.0 | - |
| 13527 | 465599.95 | 1308935.95 | Картометрический метод | 5.0 | - |
| 13528 | 465639.25 | 1308955.46 | Картометрический метод | 5.0 | - |
| 13529 | 465633.14 | 1308956.90 | Картометрический метод | 5.0 | - |
| 13530 | 465609.39 | 1308959.78 | Картометрический метод | 5.0 | - |
| 13531 | 465598.16 | 1308955.76 | Картометрический метод | 5.0 | - |
| 13532 | 465600.63 | 1308944.81 | Картометрический метод | 5.0 | - |
| 13533 | 465600.63 | 1308944.80 | Картометрический метод | 5.0 | - |
| 13534 | 465601.60 | 1308940.55 | Картометрический метод | 5.0 | - |
| 13527 | 465599.95 | 1308935.95 | Картометрический метод | 5.0 | - |
| 13535 | 465507.81 | 1308777.86 | Картометрический метод | 5.0 | - |
| 13536 | 465543.25 | 1308782.57 | Картометрический метод | 5.0 | - |
| 13537 | 465552.29 | 1308800.70 | Картометрический метод | 5.0 | - |
| 13538 | 465550.83 | 1308803.65 | Картометрический метод | 5.0 | - |
| 13539 | 465520.19 | 1308799.38 | Картометрический метод | 5.0 | - |
| 13540 | 465525.69 | 1308835.49 | Картометрический метод | 5.0 | - |
| 13541 | 465510.94 | 1308831.65 | Картометрический метод | 5.0 | - |
| 13542 | 465362.03 | 1308838.34 | Картометрический метод | 5.0 | - |
| 13543 | 465351.87 | 1308834.58 | Картометрический метод | 5.0 | - |
| 13544 | 465364.88 | 1308833.47 | Картометрический метод | 5.0 | - |

2. Сведения о характерных точках границ объекта

| Обозначение характерных точек границ | Координаты, м | | Метод определения координат характерной точки | Средняя квадратическая погрешность положения характерной точки (Mt), м | Описание обозначения точки на местности (при наличии) |
|---|---|---|---|---|---|
| | X | Y | | | |
| 1 | 2 | 3 | 4 | 5 | 6 |
| 13545 | 465354.70 | 1308793.19 | Картометрический метод | 5.0 | - |
| 13546 | 465327.39 | 1308800.09 | Картометрический метод | 5.0 | - |
| 13547 | 465296.37 | 1308807.92 | Картометрический метод | 5.0 | - |
| 13548 | 465226.85 | 1308825.46 | Картометрический метод | 5.0 | - |
| 13549 | 465234.93 | 1308844.66 | Картометрический метод | 5.0 | - |
| 13550 | 465157.23 | 1308857.39 | Картометрический метод | 5.0 | - |
| 13551 | 465119.81 | 1308888.38 | Картометрический метод | 5.0 | - |
| 13552 | 465090.64 | 1308911.06 | Картометрический метод | 5.0 | - |
| 13553 | 465071.71 | 1308935.00 | Картометрический метод | 5.0 | - |
| 13554 | 465041.90 | 1308917.90 | Картометрический метод | 5.0 | - |
| 13555 | 465066.50 | 1308886.40 | Картометрический метод | 5.0 | - |
| 13556 | 465066.55 | 1308886.36 | Картометрический метод | 5.0 | - |
| 13557 | 465089.01 | 1308866.97 | Картометрический метод | 5.0 | - |
| 13558 | 465090.69 | 1308865.44 | Картометрический метод | 5.0 | - |
| 13559 | 465126.05 | 1308833.24 | Картометрический метод | 5.0 | - |
| 13560 | 465129.11 | 1308830.53 | Картометрический метод | 5.0 | - |
| 13561 | 465129.58 | 1308830.12 | Картометрический метод | 5.0 | - |
| 13562 | 465133.80 | 1308834.65 | Картометрический метод | 5.0 | - |
| 13563 | 465145.21 | 1308825.44 | Картометрический метод | 5.0 | - |
| 13564 | 465143.67 | 1308822.55 | Картометрический метод | 5.0 | - |
| 13565 | 465147.09 | 1308820.46 | Картометрический метод | 5.0 | - |
| 13566 | 465187.74 | 1308801.48 | Картометрический метод | 5.0 | - |
| 13567 | 465214.50 | 1308791.87 | Картометрический метод | 5.0 | - |
| 13568 | 465270.98 | 1308780.23 | Картометрический метод | 5.0 | - |
| 13569 | 465352.23 | 1308768.24 | Картометрический метод | 5.0 | - |

2. Сведения о характерных точках границ объекта

| Обозначение характерных точек границ | Координаты, м | | Метод определения координат характерной точки | Средняя квадратическая погрешность положения характерной точки (Mt), м | Описание обозначения точки на местности (при наличии) |
|---|---|---|---|---|---|
| | X | Y | | | |
| 1 | 2 | 3 | 4 | 5 | 6 |
| 13570 | 465359.15 | 1308767.24 | Картометрический метод | 5.0 | - |
| 13571 | 465411.86 | 1308771.45 | Картометрический метод | 5.0 | - |
| 13572 | 465461.70 | 1308775.82 | Картометрический метод | 5.0 | - |
| 13573 | 465461.85 | 1308774.57 | Картометрический метод | 5.0 | - |
| 13574 | 465461.86 | 1308774.57 | Картометрический метод | 5.0 | - |
| 13575 | 465459.53 | 1308793.42 | Картометрический метод | 5.0 | - |
| 13576 | 465505.18 | 1308799.08 | Картометрический метод | 5.0 | - |
| 13535 | 465507.81 | 1308777.86 | Картометрический метод | 5.0 | - |
| 13577 | 465026.68 | 1308949.78 | Картометрический метод | 5.0 | - |
| 13578 | 465055.00 | 1308965.30 | Картометрический метод | 5.0 | - |
| 13579 | 465041.03 | 1308990.62 | Картометрический метод | 5.0 | - |
| 13580 | 465040.96 | 1308990.76 | Картометрический метод | 5.0 | - |
| 13581 | 465038.39 | 1308990.02 | Картометрический метод | 5.0 | - |
| 13582 | 465015.94 | 1308982.96 | Картометрический метод | 5.0 | - |
| 13583 | 465009.82 | 1308981.03 | Картометрический метод | 5.0 | - |
| 13577 | 465026.68 | 1308949.78 | Картометрический метод | 5.0 | - |
| 13584 | 465343.05 | 1308921.16 | Картометрический метод | 5.0 | - |
| 13585 | 465346.10 | 1308994.61 | Картометрический метод | 5.0 | - |
| 13586 | 465300.55 | 1308996.05 | Картометрический метод | 5.0 | - |
| 13587 | 465278.67 | 1308981.42 | Картометрический метод | 5.0 | - |
| 13588 | 465275.79 | 1308965.38 | Картометрический метод | 5.0 | - |
| 13589 | 465258.50 | 1308967.57 | Картометрический метод | 5.0 | - |
| 13590 | 465250.39 | 1308961.75 | Картометрический метод | 5.0 | - |
| 13591 | 465245.79 | 1308956.45 | Картометрический метод | 5.0 | - |
| 13592 | 465242.08 | 1308941.67 | Картометрический метод | 5.0 | - |

2. Сведения о характерных точках границ объекта

| Обозначение характерных точек границ | Координаты, м | | Метод определения координат характерной точки | Средняя квадратическая погрешность положения характерной точки (Mt), м | Описание обозначения точки на местности (при наличии) |
|---|---|---|---|---|---|
| | X | Y | | | |
| 1 | 2 | 3 | 4 | 5 | 6 |
| 13593 | 465233.02 | 1308945.52 | Картометрический метод | 5.0 | - |
| 13594 | 465191.74 | 1308963.09 | Картометрический метод | 5.0 | - |
| 13595 | 465197.51 | 1308978.69 | Картометрический метод | 5.0 | - |
| 13596 | 465234.48 | 1308964.73 | Картометрический метод | 5.0 | - |
| 13597 | 465251.53 | 1308977.92 | Картометрический метод | 5.0 | - |
| 13598 | 465292.08 | 1309004.42 | Картометрический метод | 5.0 | - |
| 13599 | 465287.33 | 1309014.23 | Картометрический метод | 5.0 | - |
| 13600 | 465283.00 | 1309023.20 | Картометрический метод | 5.0 | - |
| 13601 | 465268.32 | 1309053.60 | Картометрический метод | 5.0 | - |
| 13602 | 465254.49 | 1309082.23 | Картометрический метод | 5.0 | - |
| 13603 | 465233.63 | 1309073.21 | Картометрический метод | 5.0 | - |
| 13604 | 465224.83 | 1309073.27 | Картометрический метод | 5.0 | - |
| 13605 | 465203.12 | 1309073.43 | Картометрический метод | 5.0 | - |
| 13606 | 465189.59 | 1309073.52 | Картометрический метод | 5.0 | - |
| 13607 | 465189.57 | 1309073.52 | Картометрический метод | 5.0 | - |
| 13608 | 465189.55 | 1309073.52 | Картометрический метод | 5.0 | - |
| 13609 | 465148.22 | 1309078.52 | Картометрический метод | 5.0 | - |
| 13610 | 465145.44 | 1309078.86 | Картометрический метод | 5.0 | - |
| 13611 | 465145.43 | 1309078.86 | Картометрический метод | 5.0 | - |
| 13612 | 465074.97 | 1309120.43 | Картометрический метод | 5.0 | - |
| 13613 | 465034.15 | 1309112.31 | Картометрический метод | 5.0 | - |
| 13614 | 464959.23 | 1309082.55 | Картометрический метод | 5.0 | - |
| 13615 | 464991.24 | 1309031.91 | Картометрический метод | 5.0 | - |
| 13616 | 465011.89 | 1308990.99 | Картометрический метод | 5.0 | - |
| 13617 | 465015.84 | 1308992.38 | Картометрический метод | 5.0 | - |

2. Сведения о характерных точках границ объекта

| Обозначение характерных точек границ | Координаты, м | | Метод определения координат характерной точки | Средняя квадратическая погрешность положения характерной точки (Mt), м | Описание обозначения точки на местности (при наличии) |
|---|---|---|---|---|---|
| | X | Y | | | |
| 1 | 2 | 3 | 4 | 5 | 6 |
| 13618 | 465044.40 | 1309001.55 | Картометрический метод | 5.0 | - |
| 13619 | 465075.84 | 1309011.65 | Картометрический метод | 5.0 | - |
| 13620 | 465087.04 | 1309002.72 | Картометрический метод | 5.0 | - |
| 13621 | 465104.95 | 1308966.67 | Картометрический метод | 5.0 | - |
| 13622 | 465122.01 | 1308938.06 | Картометрический метод | 5.0 | - |
| 13623 | 465138.55 | 1308926.59 | Картометрический метод | 5.0 | - |
| 13624 | 465163.53 | 1308909.26 | Картометрический метод | 5.0 | - |
| 13625 | 465169.51 | 1308909.55 | Картометрический метод | 5.0 | - |
| 13626 | 465229.70 | 1308894.76 | Картометрический метод | 5.0 | - |
| 13627 | 465262.81 | 1308889.64 | Картометрический метод | 5.0 | - |
| 13628 | 465325.05 | 1308881.44 | Картометрический метод | 5.0 | - |
| 13629 | 465335.70 | 1308880.18 | Картометрический метод | 5.0 | - |
| 13630 | 465337.38 | 1308879.94 | Картометрический метод | 5.0 | - |
| 13631 | 465339.18 | 1308880.34 | Картометрический метод | 5.0 | - |
| 13632 | 465340.40 | 1308881.20 | Картометрический метод | 5.0 | - |
| 13633 | 465341.26 | 1308882.50 | Картометрический метод | 5.0 | - |
| 13634 | 465341.48 | 1308883.21 | Картометрический метод | 5.0 | - |
| 13635 | 465342.73 | 1308913.32 | Картометрический метод | 5.0 | - |
| 13636 | 465346.16 | 1308920.60 | Картометрический метод | 5.0 | - |
| 13584 | 465343.05 | 1308921.16 | Картометрический метод | 5.0 | - |
| 13637 | 464822.40 | 1309613.90 | Картометрический метод | 5.0 | - |
| 13638 | 464819.56 | 1309559.75 | Картометрический метод | 5.0 | - |
| 13639 | 464820.81 | 1309529.50 | Картометрический метод | 5.0 | - |
| 13640 | 464821.71 | 1309507.78 | Картометрический метод | 5.0 | - |
| 13641 | 464821.90 | 1309502.66 | Картометрический метод | 5.0 | - |

2. Сведения о характерных точках границ объекта

| Обозначение характерных точек границ | Координаты, м | | Метод определения координат характерной точки | Средняя квадратическая погрешность положения характерной точки (Mt), м | Описание обозначения точки на местности (при наличии) |
|---|---|---|---|---|---|
| | X | Y | | | |
| 1 | 2 | 3 | 4 | 5 | 6 |
| 13642 | 464801.18 | 1309496.78 | Картометрический метод | 5.0 | - |
| 13643 | 464748.52 | 1309481.83 | Картометрический метод | 5.0 | - |
| 13644 | 464750.73 | 1309477.24 | Картометрический метод | 5.0 | - |
| 13645 | 464765.78 | 1309429.08 | Картометрический метод | 5.0 | - |
| 13646 | 464776.11 | 1309391.07 | Картометрический метод | 5.0 | - |
| 13647 | 464780.34 | 1309375.48 | Картометрический метод | 5.0 | - |
| 13648 | 464781.53 | 1309371.56 | Картометрический метод | 5.0 | - |
| 13649 | 464781.90 | 1309370.35 | Картометрический метод | 5.0 | - |
| 13650 | 464787.08 | 1309353.44 | Картометрический метод | 5.0 | - |
| 13651 | 464804.16 | 1309310.77 | Картометрический метод | 5.0 | - |
| 13652 | 464810.92 | 1309298.47 | Картометрический метод | 5.0 | - |
| 13653 | 464838.16 | 1309257.37 | Картометрический метод | 5.0 | - |
| 13654 | 464857.93 | 1309232.24 | Картометрический метод | 5.0 | - |
| 13655 | 464906.18 | 1309278.40 | Картометрический метод | 5.0 | - |
| 13656 | 464908.33 | 1309283.46 | Картометрический метод | 5.0 | - |
| 13657 | 464911.01 | 1309289.75 | Картометрический метод | 5.0 | - |
| 13658 | 464947.34 | 1309306.49 | Картометрический метод | 5.0 | - |
| 13659 | 464944.81 | 1309331.77 | Картометрический метод | 5.0 | - |
| 13660 | 464873.73 | 1309562.59 | Картометрический метод | 5.0 | - |
| 13661 | 464833.12 | 1309597.53 | Картометрический метод | 5.0 | - |
| 13637 | 464822.40 | 1309613.90 | Картометрический метод | 5.0 | - |
| 13662 | 464776.36 | 1309741.16 | Картометрический метод | 5.0 | - |
| 13663 | 464781.53 | 1309760.59 | Картометрический метод | 5.0 | - |
| 13664 | 464722.60 | 1309841.86 | Картометрический метод | 5.0 | - |
| 13665 | 464713.75 | 1309827.81 | Картометрический метод | 5.0 | - |

2. Сведения о характерных точках границ объекта

| Обозначение характерных точек границ | Координаты, м | | Метод определения координат характерной точки | Средняя квадратическая погрешность положения характерной точки (Mt), м | Описание обозначения точки на местности (при наличии) |
|---|---|---|---|---|---|
| | X | Y | | | |
| 1 | 2 | 3 | 4 | 5 | 6 |
| 13666 | 464719.01 | 1309831.14 | Картометрический метод | 5.0 | - |
| 13667 | 464737.33 | 1309805.44 | Картометрический метод | 5.0 | - |
| 13668 | 464724.97 | 1309797.59 | Картометрический метод | 5.0 | - |
| 13669 | 464768.36 | 1309740.80 | Картометрический метод | 5.0 | - |
| 13670 | 464750.71 | 1309727.62 | Картометрический метод | 5.0 | - |
| 13671 | 464750.94 | 1309727.38 | Картометрический метод | 5.0 | - |
| 13662 | 464776.36 | 1309741.16 | Картометрический метод | 5.0 | - |
| 13672 | 464637.56 | 1309949.71 | Картометрический метод | 5.0 | - |
| 13673 | 464635.18 | 1309978.43 | Картометрический метод | 5.0 | - |
| 13674 | 464638.25 | 1309978.99 | Картометрический метод | 5.0 | - |
| 13675 | 464657.77 | 1309982.57 | Картометрический метод | 5.0 | - |
| 13676 | 464674.67 | 1309956.45 | Картометрический метод | 5.0 | - |
| 13677 | 464682.12 | 1309961.54 | Картометрический метод | 5.0 | - |
| 13678 | 464695.25 | 1309967.25 | Картометрический метод | 5.0 | - |
| 13679 | 464679.30 | 1309992.75 | Картометрический метод | 5.0 | - |
| 13680 | 464697.68 | 1310007.34 | Картометрический метод | 5.0 | - |
| 13681 | 464678.10 | 1310026.39 | Картометрический метод | 5.0 | - |
| 13682 | 464619.34 | 1309973.28 | Картометрический метод | 5.0 | - |
| 13683 | 464627.77 | 1309962.37 | Картометрический метод | 5.0 | - |
| 13672 | 464637.56 | 1309949.71 | Картометрический метод | 5.0 | - |
| 13684 | 464735.68 | 1309981.67 | Картометрический метод | 5.0 | - |
| 13685 | 464727.83 | 1309995.69 | Картометрический метод | 5.0 | - |
| 13686 | 464725.24 | 1310001.88 | Картометрический метод | 5.0 | - |
| 13687 | 464738.81 | 1310010.73 | Картометрический метод | 5.0 | - |
| 13688 | 464736.06 | 1310031.09 | Картометрический метод | 5.0 | - |

2. Сведения о характерных точках границ объекта

| Обозначение характерных точек границ | Координаты, м | | Метод определения координат характерной точки | Средняя квадратическая погрешность положения характерной точки (Mt), м | Описание обозначения точки на местности (при наличии) |
|---|---|---|---|---|---|
| | X | Y | | | |
| 1 | 2 | 3 | 4 | 5 | 6 |
| 13689 | 464728.83 | 1310029.94 | Картометрический метод | 5.0 | - |
| 13690 | 464711.56 | 1310027.17 | Картометрический метод | 5.0 | - |
| 13691 | 464692.51 | 1310026.87 | Картометрический метод | 5.0 | - |
| 13692 | 464715.79 | 1310003.78 | Картометрический метод | 5.0 | - |
| 13693 | 464723.52 | 1309996.10 | Картометрический метод | 5.0 | - |
| 13684 | 464735.68 | 1309981.67 | Картометрический метод | 5.0 | - |
| 13694 | 464752.73 | 1309974.61 | Картометрический метод | 5.0 | - |
| 13695 | 464764.00 | 1309989.65 | Картометрический метод | 5.0 | - |
| 13696 | 464753.89 | 1309982.88 | Картометрический метод | 5.0 | - |
| 13697 | 464735.70 | 1309981.64 | Картометрический метод | 5.0 | - |
| 13694 | 464752.73 | 1309974.61 | Картометрический метод | 5.0 | - |
| 13698 | 464728.99 | 1311432.67 | Картометрический метод | 5.0 | - |
| 13699 | 464726.02 | 1311440.70 | Картометрический метод | 5.0 | - |
| 13700 | 464764.87 | 1311464.34 | Картометрический метод | 5.0 | - |
| 13701 | 464737.66 | 1311513.54 | Картометрический метод | 5.0 | - |
| 13702 | 464753.54 | 1311524.16 | Картометрический метод | 5.0 | - |
| 13703 | 464778.47 | 1311540.84 | Картометрический метод | 5.0 | - |
| 13704 | 464762.13 | 1311577.25 | Картометрический метод | 5.0 | - |
| 13705 | 464756.24 | 1311574.09 | Картометрический метод | 5.0 | - |
| 13706 | 464709.85 | 1311543.54 | Картометрический метод | 5.0 | - |
| 13707 | 464685.14 | 1311526.53 | Картометрический метод | 5.0 | - |
| 13708 | 464685.08 | 1311526.50 | Картометрический метод | 5.0 | - |
| 13709 | 464669.09 | 1311518.40 | Картометрический метод | 5.0 | - |
| 13710 | 464664.02 | 1311529.27 | Картометрический метод | 5.0 | - |
| 13711 | 464659.87 | 1311537.84 | Картометрический метод | 5.0 | - |

2. Сведения о характерных точках границ объекта

| Обозначение характерных точек границ | Координаты, м | | Метод определения координат характерной точки | Средняя квадратическая погрешность положения характерной точки (Mt), м | Описание обозначения точки на местности (при наличии) |
|---|---|---|---|---|---|
| | X | Y | | | |
| 1 | 2 | 3 | 4 | 5 | 6 |
| 13712 | 464620.82 | 1311514.76 | Картометрический метод | 5.0 | - |
| 13713 | 464616.62 | 1311481.14 | Картометрический метод | 5.0 | - |
| 13714 | 464644.49 | 1311430.40 | Картометрический метод | 5.0 | - |
| 13715 | 464653.17 | 1311422.72 | Картометрический метод | 5.0 | - |
| 13716 | 464655.65 | 1311423.89 | Картометрический метод | 5.0 | - |
| 13717 | 464669.65 | 1311430.42 | Картометрический метод | 5.0 | - |
| 13718 | 464677.22 | 1311431.65 | Картометрический метод | 5.0 | - |
| 13719 | 464662.23 | 1311466.61 | Картометрический метод | 5.0 | - |
| 13720 | 464687.88 | 1311477.61 | Картометрический метод | 5.0 | - |
| 13721 | 464704.83 | 1311438.09 | Картометрический метод | 5.0 | - |
| 13722 | 464686.13 | 1311430.07 | Картометрический метод | 5.0 | - |
| 13723 | 464689.43 | 1311429.12 | Картометрический метод | 5.0 | - |
| 13724 | 464693.87 | 1311419.76 | Картометрический метод | 5.0 | - |
| 13725 | 464711.93 | 1311423.59 | Картометрический метод | 5.0 | - |
| 13726 | 464728.02 | 1311432.14 | Картометрический метод | 5.0 | - |
| 13698 | 464728.99 | 1311432.67 | Картометрический метод | 5.0 | - |
| 13727 | 464548.90 | 1311731.22 | Картометрический метод | 5.0 | - |
| 13728 | 464543.28 | 1311707.80 | Картометрический метод | 5.0 | - |
| 13729 | 464549.36 | 1311670.28 | Картометрический метод | 5.0 | - |
| 13730 | 464587.19 | 1311640.86 | Картометрический метод | 5.0 | - |
| 13731 | 464616.62 | 1311624.05 | Картометрический метод | 5.0 | - |
| 13732 | 464625.12 | 1311625.36 | Картометрический метод | 5.0 | - |
| 13733 | 464640.62 | 1311592.13 | Картометрический метод | 5.0 | - |
| 13734 | 464656.56 | 1311555.87 | Картометрический метод | 5.0 | - |
| 13735 | 464657.35 | 1311556.24 | Картометрический метод | 5.0 | - |

2. Сведения о характерных точках границ объекта

| Обозначение характерных точек границ | Координаты, м | | Метод определения координат характерной точки | Средняя квадратическая погрешность положения характерной точки (Mt), м | Описание обозначения точки на местности (при наличии) |
|---|---|---|---|---|---|
| | X | Y | | | |
| 1 | 2 | 3 | 4 | 5 | 6 |
| 13736 | 464684.90 | 1311569.09 | Картометрический метод | 5.0 | - |
| 13737 | 464699.76 | 1311571.20 | Картометрический метод | 5.0 | - |
| 13738 | 464728.84 | 1311588.07 | Картометрический метод | 5.0 | - |
| 13739 | 464752.45 | 1311606.57 | Картометрический метод | 5.0 | - |
| 13740 | 464728.72 | 1311637.87 | Картометрический метод | 5.0 | - |
| 13741 | 464710.29 | 1311661.73 | Картометрический метод | 5.0 | - |
| 13742 | 464709.65 | 1311662.51 | Картометрический метод | 5.0 | - |
| 13743 | 464683.39 | 1311696.57 | Картометрический метод | 5.0 | - |
| 13744 | 464680.94 | 1311694.86 | Картометрический метод | 5.0 | - |
| 13745 | 464674.25 | 1311702.84 | Картометрический метод | 5.0 | - |
| 13746 | 464669.49 | 1311707.21 | Картометрический метод | 5.0 | - |
| 13747 | 464660.60 | 1311712.78 | Картометрический метод | 5.0 | - |
| 13748 | 464649.52 | 1311715.68 | Картометрический метод | 5.0 | - |
| 13749 | 464621.06 | 1311723.25 | Картометрический метод | 5.0 | - |
| 13750 | 464607.55 | 1311725.89 | Картометрический метод | 5.0 | - |
| 13751 | 464584.00 | 1311729.60 | Картометрический метод | 5.0 | - |
| 13752 | 464583.83 | 1311729.63 | Картометрический метод | 5.0 | - |
| 13727 | 464548.90 | 1311731.22 | Картометрический метод | 5.0 | - |
| 13753 | 464719.59 | 1311853.42 | Картометрический метод | 5.0 | - |
| 13754 | 464738.66 | 1311877.69 | Картометрический метод | 5.0 | - |
| 13755 | 464730.02 | 1311889.52 | Картометрический метод | 5.0 | - |
| 13756 | 464722.15 | 1311907.39 | Картометрический метод | 5.0 | - |
| 13757 | 464665.01 | 1311884.66 | Картометрический метод | 5.0 | - |
| 13758 | 464656.00 | 1311876.11 | Картометрический метод | 5.0 | - |
| 13759 | 464649.81 | 1311873.43 | Картометрический метод | 5.0 | - |

2. Сведения о характерных точках границ объекта

| Обозначение характерных точек границ | Координаты, м | | Метод определения координат характерной точки | Средняя квадратическая погрешность положения характерной точки (Mt), м | Описание обозначения точки на местности (при наличии) |
|---|---|---|---|---|---|
| | X | Y | | | |
| 1 | 2 | 3 | 4 | 5 | 6 |
| 13760 | 464649.31 | 1311873.09 | Картометрический метод | 5.0 | - |
| 13761 | 464625.25 | 1311862.42 | Картометрический метод | 5.0 | - |
| 13762 | 464575.73 | 1311841.74 | Картометрический метод | 5.0 | - |
| 13763 | 464571.57 | 1311852.03 | Картометрический метод | 5.0 | - |
| 13764 | 464584.83 | 1311854.58 | Картометрический метод | 5.0 | - |
| 13765 | 464587.96 | 1311860.11 | Картометрический метод | 5.0 | - |
| 13766 | 464617.86 | 1311873.14 | Картометрический метод | 5.0 | - |
| 13767 | 464606.09 | 1311892.34 | Картометрический метод | 5.0 | - |
| 13768 | 464595.58 | 1311888.72 | Картометрический метод | 5.0 | - |
| 13769 | 464592.28 | 1311896.51 | Картометрический метод | 5.0 | - |
| 13770 | 464557.70 | 1311882.47 | Картометрический метод | 5.0 | - |
| 13771 | 464560.37 | 1311876.61 | Картометрический метод | 5.0 | - |
| 13772 | 464549.18 | 1311872.75 | Картометрический метод | 5.0 | - |
| 13773 | 464549.05 | 1311873.34 | Картометрический метод | 5.0 | - |
| 13774 | 464548.40 | 1311873.04 | Картометрический метод | 5.0 | - |
| 13775 | 464554.59 | 1311859.23 | Картометрический метод | 5.0 | - |
| 13776 | 464562.34 | 1311835.70 | Картометрический метод | 5.0 | - |
| 13777 | 464559.16 | 1311827.28 | Картометрический метод | 5.0 | - |
| 13778 | 464564.09 | 1311804.77 | Картометрический метод | 5.0 | - |
| 13779 | 464559.32 | 1311767.60 | Картометрический метод | 5.0 | - |
| 13780 | 464556.83 | 1311761.16 | Картометрический метод | 5.0 | - |
| 13781 | 464545.37 | 1311761.16 | Картометрический метод | 5.0 | - |
| 13782 | 464543.92 | 1311744.40 | Картометрический метод | 5.0 | - |
| 13783 | 464551.77 | 1311743.20 | Картометрический метод | 5.0 | - |
| 13784 | 464567.26 | 1311742.22 | Картометрический метод | 5.0 | - |

2. Сведения о характерных точках границ объекта

| Обозначение характерных точек границ | Координаты, м | | Метод определения координат характерной точки | Средняя квадратическая погрешность положения характерной точки (Mt), м | Описание обозначения точки на местности (при наличии) |
|---|---|---|---|---|---|
| | X | Y | | | |
| 1 | 2 | 3 | 4 | 5 | 6 |
| 13785 | 464572.00 | 1311742.58 | Картометрический метод | 5.0 | - |
| 13786 | 464579.78 | 1311741.18 | Картометрический метод | 5.0 | - |
| 13787 | 464625.07 | 1311732.62 | Картометрический метод | 5.0 | - |
| 13788 | 464669.96 | 1311724.09 | Картометрический метод | 5.0 | - |
| 13789 | 464665.13 | 1311737.25 | Картометрический метод | 5.0 | - |
| 13790 | 464646.50 | 1311779.74 | Картометрический метод | 5.0 | - |
| 13791 | 464640.25 | 1311792.78 | Картометрический метод | 5.0 | - |
| 13792 | 464639.69 | 1311794.82 | Картометрический метод | 5.0 | - |
| 13793 | 464639.82 | 1311796.73 | Картометрический метод | 5.0 | - |
| 13794 | 464640.65 | 1311798.67 | Картометрический метод | 5.0 | - |
| 13795 | 464655.17 | 1311820.42 | Картометрический метод | 5.0 | - |
| 13796 | 464700.83 | 1311843.85 | Картометрический метод | 5.0 | - |
| 13753 | 464719.59 | 1311853.42 | Картометрический метод | 5.0 | - |
| 13797 | 464725.89 | 1311921.77 | Картометрический метод | 5.0 | - |
| 13798 | 464735.69 | 1311959.48 | Картометрический метод | 5.0 | - |
| 13799 | 464775.64 | 1311976.75 | Картометрический метод | 5.0 | - |
| 13800 | 464767.77 | 1311994.98 | Картометрический метод | 5.0 | - |
| 13801 | 464774.19 | 1311997.76 | Картометрический метод | 5.0 | - |
| 13802 | 464803.38 | 1312021.18 | Картометрический метод | 5.0 | - |
| 13803 | 464829.65 | 1312042.44 | Картометрический метод | 5.0 | - |
| 13804 | 464868.92 | 1312086.22 | Картометрический метод | 5.0 | - |
| 13805 | 464906.42 | 1312133.06 | Картометрический метод | 5.0 | - |
| 13806 | 464893.38 | 1312143.49 | Картометрический метод | 5.0 | - |
| 13807 | 464879.64 | 1312126.33 | Картометрический метод | 5.0 | - |
| 13808 | 464864.58 | 1312107.52 | Картометрический метод | 5.0 | - |

2. Сведения о характерных точках границ объекта

| Обозначение характерных точек границ | Координаты, м | | Метод определения координат характерной точки | Средняя квадратическая погрешность положения характерной точки (Mt), м | Описание обозначения точки на местности (при наличии) |
|---|---|---|---|---|---|
| | X | Y | | | |
| 1 | 2 | 3 | 4 | 5 | 6 |
| 13809 | 464855.88 | 1312096.66 | Картометрический метод | 5.0 | - |
| 13810 | 464856.58 | 1312096.10 | Картометрический метод | 5.0 | - |
| 13811 | 464863.74 | 1312090.37 | Картометрический метод | 5.0 | - |
| 13812 | 464837.12 | 1312062.33 | Картометрический метод | 5.0 | - |
| 13813 | 464818.33 | 1312055.40 | Картометрический метод | 5.0 | - |
| 13814 | 464792.88 | 1312046.26 | Картометрический метод | 5.0 | - |
| 13815 | 464759.55 | 1312034.28 | Картометрический метод | 5.0 | - |
| 13816 | 464752.03 | 1312034.17 | Картометрический метод | 5.0 | - |
| 13817 | 464722.83 | 1312023.67 | Картометрический метод | 5.0 | - |
| 13818 | 464693.70 | 1312013.57 | Картометрический метод | 5.0 | - |
| 13819 | 464664.26 | 1312003.19 | Картометрический метод | 5.0 | - |
| 13820 | 464636.17 | 1311993.25 | Картометрический метод | 5.0 | - |
| 13821 | 464607.89 | 1311983.26 | Картометрический метод | 5.0 | - |
| 13822 | 464579.60 | 1311973.27 | Картометрический метод | 5.0 | - |
| 13823 | 464579.25 | 1311974.31 | Картометрический метод | 5.0 | - |
| 13824 | 464549.84 | 1311963.92 | Картометрический метод | 5.0 | - |
| 13825 | 464550.49 | 1311962.26 | Картометрический метод | 5.0 | - |
| 13826 | 464523.43 | 1311948.54 | Картометрический метод | 5.0 | - |
| 13827 | 464520.46 | 1311947.13 | Картометрический метод | 5.0 | - |
| 13828 | 464537.91 | 1311906.93 | Картометрический метод | 5.0 | - |
| 13829 | 464542.10 | 1311896.16 | Картометрический метод | 5.0 | - |
| 13830 | 464545.83 | 1311886.58 | Картометрический метод | 5.0 | - |
| 13831 | 464547.25 | 1311887.00 | Картометрический метод | 5.0 | - |
| 13832 | 464552.43 | 1311888.96 | Картометрический метод | 5.0 | - |
| 13833 | 464587.00 | 1311902.04 | Картометрический метод | 5.0 | - |

2. Сведения о характерных точках границ объекта

| Обозначение характерных точек границ | Координаты, м | | Метод определения координат характерной точки | Средняя квадратическая погрешность положения характерной точки (Mt), м | Описание обозначения точки на местности (при наличии) |
|---|---|---|---|---|---|
| | X | Y | | | |
| 1 | 2 | 3 | 4 | 5 | 6 |
| 13834 | 464612.22 | 1311910.96 | Картометрический метод | 5.0 | - |
| 13835 | 464612.85 | 1311909.16 | Картометрический метод | 5.0 | - |
| 13836 | 464615.67 | 1311901.18 | Картометрический метод | 5.0 | - |
| 13837 | 464629.05 | 1311877.84 | Картометрический метод | 5.0 | - |
| 13838 | 464629.43 | 1311877.22 | Картометрический метод | 5.0 | - |
| 13839 | 464659.94 | 1311895.64 | Картометрический метод | 5.0 | - |
| 13840 | 464660.78 | 1311896.06 | Картометрический метод | 5.0 | - |
| 13841 | 464715.55 | 1311917.69 | Картометрический метод | 5.0 | - |
| 13842 | 464721.82 | 1311920.16 | Картометрический метод | 5.0 | - |
| 13797 | 464725.89 | 1311921.77 | Картометрический метод | 5.0 | - |
| 13843 | 464604.88 | 1312033.88 | Картометрический метод | 5.0 | - |
| 13844 | 464611.09 | 1312041.73 | Картометрический метод | 5.0 | - |
| 13845 | 464620.62 | 1312052.17 | Картометрический метод | 5.0 | - |
| 13846 | 464627.26 | 1312059.20 | Картометрический метод | 5.0 | - |
| 13847 | 464633.27 | 1312087.82 | Картометрический метод | 5.0 | - |
| 13848 | 464623.15 | 1312083.17 | Картометрический метод | 5.0 | - |
| 13849 | 464621.01 | 1312079.65 | Картометрический метод | 5.0 | - |
| 13850 | 464598.69 | 1312062.09 | Картометрический метод | 5.0 | - |
| 13843 | 464604.88 | 1312033.88 | Картометрический метод | 5.0 | - |
| 13851 | 464571.60 | 1312000.38 | Картометрический метод | 5.0 | - |
| 13852 | 464595.04 | 1312019.85 | Картометрический метод | 5.0 | - |
| 13853 | 464597.27 | 1312023.41 | Картометрический метод | 5.0 | - |
| 13854 | 464589.42 | 1312059.26 | Картометрический метод | 5.0 | - |
| 13855 | 464585.96 | 1312058.49 | Картометрический метод | 5.0 | - |
| 13856 | 464579.38 | 1312087.75 | Картометрический метод | 5.0 | - |

2. Сведения о характерных точках границ объекта

| Обозначение характерных точек границ | Координаты, м | | Метод определения координат характерной точки | Средняя квадратическая погрешность положения характерной точки (Mt), м | Описание обозначения точки на местности (при наличии) |
|---|---|---|---|---|---|
| | X | Y | | | |
| 1 | 2 | 3 | 4 | 5 | 6 |
| 13857 | 464573.77 | 1312112.63 | Картометрический метод | 5.0 | - |
| 13858 | 464578.20 | 1312113.74 | Картометрический метод | 5.0 | - |
| 13859 | 464588.10 | 1312074.93 | Картометрический метод | 5.0 | - |
| 13860 | 464623.25 | 1312091.15 | Картометрический метод | 5.0 | - |
| 13861 | 464625.81 | 1312092.34 | Картометрический метод | 5.0 | - |
| 13862 | 464629.81 | 1312094.19 | Картометрический метод | 5.0 | - |
| 13863 | 464633.31 | 1312087.94 | Картометрический метод | 5.0 | - |
| 13864 | 464636.23 | 1312090.19 | Картометрический метод | 5.0 | - |
| 13865 | 464642.70 | 1312095.32 | Картометрический метод | 5.0 | - |
| 13866 | 464650.13 | 1312101.22 | Картометрический метод | 5.0 | - |
| 13867 | 464659.39 | 1312108.84 | Картометрический метод | 5.0 | - |
| 13868 | 464661.90 | 1312110.91 | Картометрический метод | 5.0 | - |
| 13869 | 464677.95 | 1312124.13 | Картометрический метод | 5.0 | - |
| 13870 | 464671.46 | 1312133.64 | Картометрический метод | 5.0 | - |
| 13871 | 464666.76 | 1312140.50 | Картометрический метод | 5.0 | - |
| 13872 | 464652.69 | 1312133.17 | Картометрический метод | 5.0 | - |
| 13873 | 464650.12 | 1312132.13 | Картометрический метод | 5.0 | - |
| 13874 | 464637.89 | 1312127.16 | Картометрический метод | 5.0 | - |
| 13875 | 464617.14 | 1312124.24 | Картометрический метод | 5.0 | - |
| 13876 | 464613.66 | 1312123.75 | Картометрический метод | 5.0 | - |
| 13877 | 464575.90 | 1312118.45 | Картометрический метод | 5.0 | - |
| 13878 | 464572.78 | 1312117.02 | Картометрический метод | 5.0 | - |
| 13879 | 464533.75 | 1312108.24 | Картометрический метод | 5.0 | - |
| 13880 | 464540.35 | 1312078.96 | Картометрический метод | 5.0 | - |
| 13881 | 464546.94 | 1312049.69 | Картометрический метод | 5.0 | - |

2. Сведения о характерных точках границ объекта

| Обозначение характерных точек границ | Координаты, м | | Метод определения координат характерной точки | Средняя квадратическая погрешность положения характерной точки (Mt), м | Описание обозначения точки на местности (при наличии) |
|---|---|---|---|---|---|
| | X | Y | | | |
| 1 | 2 | 3 | 4 | 5 | 6 |
| 13882 | 464533.75 | 1312046.72 | Картометрический метод | 5.0 | - |
| 13883 | 464536.11 | 1312034.15 | Картометрический метод | 5.0 | - |
| 13884 | 464555.50 | 1312003.33 | Картометрический метод | 5.0 | - |
| 13851 | 464571.60 | 1312000.38 | Картометрический метод | 5.0 | - |
| 13885 | 481260.83 | 1314649.80 | Картометрический метод | 5.0 | - |
| 13886 | 481297.45 | 1314677.63 | Картометрический метод | 5.0 | - |
| 13887 | 481292.68 | 1314683.92 | Картометрический метод | 5.0 | - |
| 13888 | 481262.08 | 1314692.60 | Картометрический метод | 5.0 | - |
| 13889 | 481240.08 | 1314672.39 | Картометрический метод | 5.0 | - |
| 13885 | 481260.83 | 1314649.80 | Картометрический метод | 5.0 | - |
| 13890 | 481184.73 | 1314611.44 | Картометрический метод | 5.0 | - |
| 13891 | 481223.44 | 1314643.09 | Картометрический метод | 5.0 | - |
| 13892 | 481191.79 | 1314681.79 | Картометрический метод | 5.0 | - |
| 13893 | 481153.08 | 1314650.14 | Картометрический метод | 5.0 | - |
| 13890 | 481184.73 | 1314611.44 | Картометрический метод | 5.0 | - |
| 13894 | 481155.21 | 1314509.38 | Картометрический метод | 5.0 | - |
| 13895 | 481179.35 | 1314511.89 | Картометрический метод | 5.0 | - |
| 13896 | 481201.85 | 1314514.23 | Картометрический метод | 5.0 | - |
| 13897 | 481231.40 | 1314517.31 | Картометрический метод | 5.0 | - |
| 13898 | 481224.57 | 1314552.98 | Картометрический метод | 5.0 | - |
| 13899 | 481120.61 | 1314546.15 | Картометрический метод | 5.0 | - |
| 13900 | 481122.13 | 1314505.93 | Картометрический метод | 5.0 | - |
| 13894 | 481155.21 | 1314509.38 | Картометрический метод | 5.0 | - |
| 13901 | 481459.66 | 1314436.34 | Картометрический метод | 5.0 | - |
| 13902 | 481426.82 | 1314465.43 | Картометрический метод | 5.0 | - |

2. Сведения о характерных точках границ объекта

| Обозначение характерных точек границ | Координаты, м | | Метод определения координат характерной точки | Средняя квадратическая погрешность положения характерной точки (Mt), м | Описание обозначения точки на местности (при наличии) |
|---|---|---|---|---|---|
| | X | Y | | | |
| 1 | 2 | 3 | 4 | 5 | 6 |
| 13903 | 481398.46 | 1314490.64 | Картометрический метод | 5.0 | - |
| 13904 | 481331.56 | 1314549.18 | Картометрический метод | 5.0 | - |
| 13905 | 481308.80 | 1314523.38 | Картометрический метод | 5.0 | - |
| 13906 | 481311.83 | 1314514.28 | Картометрический метод | 5.0 | - |
| 13907 | 481317.91 | 1314504.41 | Картометрический метод | 5.0 | - |
| 13908 | 481384.68 | 1314446.74 | Картометрический метод | 5.0 | - |
| 13909 | 481389.99 | 1314438.40 | Картометрический метод | 5.0 | - |
| 13910 | 481365.71 | 1314401.21 | Картометрический метод | 5.0 | - |
| 13911 | 481337.68 | 1314399.43 | Картометрический метод | 5.0 | - |
| 13912 | 481328.43 | 1314398.41 | Картометрический метод | 5.0 | - |
| 13913 | 481361.79 | 1314383.88 | Картометрический метод | 5.0 | - |
| 13914 | 481409.12 | 1314357.01 | Картометрический метод | 5.0 | - |
| 13915 | 481425.31 | 1314347.51 | Картометрический метод | 5.0 | - |
| 13916 | 481457.13 | 1314334.93 | Картометрический метод | 5.0 | - |
| 13917 | 481507.02 | 1314311.98 | Картометрический метод | 5.0 | - |
| 13918 | 481510.54 | 1314311.00 | Картометрический метод | 5.0 | - |
| 13919 | 481511.87 | 1314313.15 | Картометрический метод | 5.0 | - |
| 13920 | 481523.41 | 1314344.81 | Картометрический метод | 5.0 | - |
| 13921 | 481539.66 | 1314365.48 | Картометрический метод | 5.0 | - |
| 13901 | 481459.66 | 1314436.34 | Картометрический метод | 5.0 | - |
| 13922 | 481314.97 | 1314390.19 | Картометрический метод | 5.0 | - |
| 13923 | 481313.35 | 1314387.56 | Картометрический метод | 5.0 | - |
| 13924 | 481312.59 | 1314373.90 | Картометрический метод | 5.0 | - |
| 13925 | 481317.15 | 1314362.51 | Картометрический метод | 5.0 | - |
| 13926 | 481395.30 | 1314313.95 | Картометрический метод | 5.0 | - |

2. Сведения о характерных точках границ объекта

| Обозначение характерных точек границ | Координаты, м | | Метод определения координат характерной точки | Средняя квадратическая погрешность положения характерной точки (Mt), м | Описание обозначения точки на местности (при наличии) |
|---|---|---|---|---|---|
| | X | Y | | | |
| 1 | 2 | 3 | 4 | 5 | 6 |
| 13927 | 481397.58 | 1314304.84 | Картометрический метод | 5.0 | - |
| 13928 | 481380.89 | 1314301.05 | Картометрический метод | 5.0 | - |
| 13929 | 481374.82 | 1314293.46 | Картометрический метод | 5.0 | - |
| 13930 | 481378.28 | 1314281.36 | Картометрический метод | 5.0 | - |
| 13931 | 481389.25 | 1314275.47 | Картометрический метод | 5.0 | - |
| 13932 | 481432.76 | 1314254.57 | Картометрический метод | 5.0 | - |
| 13933 | 481424.12 | 1314236.58 | Картометрический метод | 5.0 | - |
| 13934 | 481472.59 | 1314212.76 | Картометрический метод | 5.0 | - |
| 13935 | 481491.43 | 1314206.05 | Картометрический метод | 5.0 | - |
| 13936 | 481510.28 | 1314199.36 | Картометрический метод | 5.0 | - |
| 13937 | 481631.60 | 1314165.01 | Картометрический метод | 5.0 | - |
| 13938 | 481628.32 | 1314189.89 | Картометрический метод | 5.0 | - |
| 13939 | 481617.70 | 1314230.34 | Картометрический метод | 5.0 | - |
| 13940 | 481611.90 | 1314249.98 | Картометрический метод | 5.0 | - |
| 13941 | 481537.54 | 1314276.08 | Картометрический метод | 5.0 | - |
| 13942 | 481561.37 | 1314343.24 | Картометрический метод | 5.0 | - |
| 13943 | 481552.88 | 1314353.76 | Картометрический метод | 5.0 | - |
| 13944 | 481548.65 | 1314357.50 | Картометрический метод | 5.0 | - |
| 13945 | 481533.92 | 1314338.85 | Картометрический метод | 5.0 | - |
| 13946 | 481522.94 | 1314308.46 | Картометрический метод | 5.0 | - |
| 13947 | 481514.68 | 1314290.03 | Картометрический метод | 5.0 | - |
| 13948 | 481501.12 | 1314298.30 | Картометрический метод | 5.0 | - |
| 13949 | 481462.62 | 1314316.80 | Картометрический метод | 5.0 | - |
| 13950 | 481451.82 | 1314321.98 | Картометрический метод | 5.0 | - |
| 13951 | 481419.13 | 1314337.68 | Картометрический метод | 5.0 | - |

2. Сведения о характерных точках границ объекта

| Обозначение характерных точек границ | Координаты, м | | Метод определения координат характерной точки | Средняя квадратическая погрешность положения характерной точки (Mt), м | Описание обозначения точки на местности (при наличии) |
|---|---|---|---|---|---|
| | X | Y | | | |
| 1 | 2 | 3 | 4 | 5 | 6 |
| 13952 | 481350.07 | 1314373.22 | Картометрический метод | 5.0 | - |
| 13922 | 481314.97 | 1314390.19 | Картометрический метод | 5.0 | - |
| 13953 | 481746.97 | 1313566.18 | Картометрический метод | 5.0 | - |
| 13954 | 481735.13 | 1313572.90 | Картометрический метод | 5.0 | - |
| 13955 | 481708.07 | 1313588.57 | Картометрический метод | 5.0 | - |
| 13956 | 481703.59 | 1313591.95 | Картометрический метод | 5.0 | - |
| 13957 | 481702.31 | 1313593.29 | Картометрический метод | 5.0 | - |
| 13958 | 481701.64 | 1313594.57 | Картометрический метод | 5.0 | - |
| 13959 | 481698.87 | 1313603.67 | Картометрический метод | 5.0 | - |
| 13960 | 481696.27 | 1313612.97 | Картометрический метод | 5.0 | - |
| 13961 | 481695.73 | 1313619.53 | Картометрический метод | 5.0 | - |
| 13962 | 481696.52 | 1313625.94 | Картометрический метод | 5.0 | - |
| 13963 | 481697.08 | 1313628.44 | Картометрический метод | 5.0 | - |
| 13964 | 481691.36 | 1313641.91 | Картометрический метод | 5.0 | - |
| 13965 | 481684.25 | 1313640.75 | Картометрический метод | 5.0 | - |
| 13966 | 481661.88 | 1313640.22 | Картометрический метод | 5.0 | - |
| 13967 | 481627.40 | 1313662.86 | Картометрический метод | 5.0 | - |
| 13968 | 481593.13 | 1313685.37 | Картометрический метод | 5.0 | - |
| 13969 | 481573.97 | 1313700.58 | Картометрический метод | 5.0 | - |
| 13970 | 481572.95 | 1313770.34 | Картометрический метод | 5.0 | - |
| 13971 | 481574.26 | 1313777.15 | Картометрический метод | 5.0 | - |
| 13972 | 481576.64 | 1313783.32 | Картометрический метод | 5.0 | - |
| 13973 | 481589.48 | 1313801.18 | Картометрический метод | 5.0 | - |
| 13974 | 481597.60 | 1313807.22 | Картометрический метод | 5.0 | - |
| 13975 | 481629.13 | 1313816.84 | Картометрический метод | 5.0 | - |

2. Сведения о характерных точках границ объекта

| Обозначение характерных точек границ | Координаты, м | | Метод определения координат характерной точки | Средняя квадратическая погрешность положения характерной точки (Mt), м | Описание обозначения точки на местности (при наличии) |
|---|---|---|---|---|---|
| | X | Y | | | |
| 1 | 2 | 3 | 4 | 5 | 6 |
| 13976 | 481633.14 | 1313816.08 | Картометрический метод | 5.0 | - |
| 13977 | 481658.08 | 1313819.90 | Картометрический метод | 5.0 | - |
| 13978 | 481695.35 | 1313825.61 | Картометрический метод | 5.0 | - |
| 13979 | 481691.61 | 1313862.27 | Картометрический метод | 5.0 | - |
| 13980 | 481687.73 | 1313901.26 | Картометрический метод | 5.0 | - |
| 13981 | 481682.93 | 1313942.17 | Картометрический метод | 5.0 | - |
| 13982 | 481682.17 | 1313950.13 | Картометрический метод | 5.0 | - |
| 13983 | 481682.44 | 1313962.68 | Картометрический метод | 5.0 | - |
| 13984 | 481683.22 | 1313969.12 | Картометрический метод | 5.0 | - |
| 13985 | 481685.80 | 1313978.22 | Картометрический метод | 5.0 | - |
| 13986 | 481688.55 | 1313983.72 | Картометрический метод | 5.0 | - |
| 13987 | 481691.73 | 1313988.24 | Картометрический метод | 5.0 | - |
| 13988 | 481698.52 | 1313996.19 | Картометрический метод | 5.0 | - |
| 13989 | 481704.61 | 1314002.18 | Картометрический метод | 5.0 | - |
| 13990 | 481709.73 | 1314007.67 | Картометрический метод | 5.0 | - |
| 13991 | 481711.11 | 1314010.40 | Картометрический метод | 5.0 | - |
| 13992 | 481708.47 | 1314018.24 | Картометрический метод | 5.0 | - |
| 13993 | 481703.88 | 1314026.78 | Картометрический метод | 5.0 | - |
| 13994 | 481696.21 | 1314038.41 | Картометрический метод | 5.0 | - |
| 13995 | 481684.70 | 1314052.53 | Картометрический метод | 5.0 | - |
| 13996 | 481674.25 | 1314062.58 | Картометрический метод | 5.0 | - |
| 13997 | 481649.55 | 1314080.22 | Картометрический метод | 5.0 | - |
| 13998 | 481637.91 | 1314085.67 | Картометрический метод | 5.0 | - |
| 13999 | 481637.75 | 1314085.21 | Картометрический метод | 5.0 | - |
| 14000 | 481617.64 | 1314045.36 | Картометрический метод | 5.0 | - |

2. Сведения о характерных точках границ объекта

| Обозначение характерных точек границ | Координаты, м | | Метод определения координат характерной точки | Средняя квадратическая погрешность положения характерной точки (Mt), м | Описание обозначения точки на местности (при наличии) |
|---|---|---|---|---|---|
| | X | Y | | | |
| 1 | 2 | 3 | 4 | 5 | 6 |
| 14001 | 481591.70 | 1314002.00 | Картометрический метод | 5.0 | - |
| 14002 | 481534.75 | 1313920.62 | Картометрический метод | 5.0 | - |
| 14003 | 481467.18 | 1313831.85 | Картометрический метод | 5.0 | - |
| 14004 | 481467.65 | 1313828.46 | Картометрический метод | 5.0 | - |
| 14005 | 481465.23 | 1313825.05 | Картометрический метод | 5.0 | - |
| 14006 | 481461.68 | 1313824.64 | Картометрический метод | 5.0 | - |
| 14007 | 481386.28 | 1313723.76 | Картометрический метод | 5.0 | - |
| 14008 | 481393.33 | 1313721.33 | Картометрический метод | 5.0 | - |
| 14009 | 481445.98 | 1313687.66 | Картометрический метод | 5.0 | - |
| 14010 | 481462.97 | 1313714.23 | Картометрический метод | 5.0 | - |
| 14011 | 481496.45 | 1313692.67 | Картометрический метод | 5.0 | - |
| 14012 | 481517.45 | 1313679.25 | Картометрический метод | 5.0 | - |
| 14013 | 481526.07 | 1313692.80 | Картометрический метод | 5.0 | - |
| 14014 | 481570.50 | 1313668.31 | Картометрический метод | 5.0 | - |
| 14015 | 481535.27 | 1313614.74 | Картометрический метод | 5.0 | - |
| 14016 | 481615.67 | 1313562.50 | Картометрический метод | 5.0 | - |
| 14017 | 481605.00 | 1313547.32 | Картометрический метод | 5.0 | - |
| 14018 | 481610.74 | 1313520.64 | Картометрический метод | 5.0 | - |
| 14019 | 481674.47 | 1313532.79 | Картометрический метод | 5.0 | - |
| 14020 | 481674.19 | 1313533.82 | Картометрический метод | 5.0 | - |
| 14021 | 481672.88 | 1313540.31 | Картометрический метод | 5.0 | - |
| 14022 | 481669.22 | 1313558.32 | Картометрический метод | 5.0 | - |
| 14023 | 481668.05 | 1313567.91 | Картометрический метод | 5.0 | - |
| 14024 | 481707.51 | 1313580.30 | Картометрический метод | 5.0 | - |
| 14025 | 481716.19 | 1313548.03 | Картометрический метод | 5.0 | - |

2. Сведения о характерных точках границ объекта

| Обозначение характерных точек границ | Координаты, м | | Метод определения координат характерной точки | Средняя квадратическая погрешность положения характерной точки (Mt), м | Описание обозначения точки на местности (при наличии) |
|---|---|---|---|---|---|
| | X | Y | | | |
| 1 | 2 | 3 | 4 | 5 | 6 |
| 14026 | 481745.63 | 1313564.78 | Картометрический метод | 5.0 | - |
| 13953 | 481746.97 | 1313566.18 | Картометрический метод | 5.0 | - |
| 14027 | 481583.91 | 1313746.60 | Картометрический метод | 5.0 | - |
| 14028 | 481584.51 | 1313725.21 | Картометрический метод | 5.0 | - |
| 14029 | 481584.64 | 1313720.69 | Картометрический метод | 5.0 | - |
| 14030 | 481586.15 | 1313724.67 | Картометрический метод | 5.0 | - |
| 14031 | 481588.97 | 1313727.99 | Картометрический метод | 5.0 | - |
| 14032 | 481595.68 | 1313731.48 | Картометрический метод | 5.0 | - |
| 14033 | 481599.80 | 1313730.35 | Картометрический метод | 5.0 | - |
| 14034 | 481604.25 | 1313727.26 | Картометрический метод | 5.0 | - |
| 14035 | 481607.71 | 1313726.26 | Картометрический метод | 5.0 | - |
| 14036 | 481611.31 | 1313720.02 | Картометрический метод | 5.0 | - |
| 14037 | 481610.25 | 1313719.44 | Картометрический метод | 5.0 | - |
| 14038 | 481616.95 | 1313706.98 | Картометрический метод | 5.0 | - |
| 14039 | 481616.05 | 1313702.54 | Картометрический метод | 5.0 | - |
| 14040 | 481600.83 | 1313695.96 | Картометрический метод | 5.0 | - |
| 14041 | 481616.72 | 1313684.94 | Картометрический метод | 5.0 | - |
| 14042 | 481627.58 | 1313674.71 | Картометрический метод | 5.0 | - |
| 14043 | 481638.85 | 1313667.31 | Картометрический метод | 5.0 | - |
| 14044 | 481655.69 | 1313660.65 | Картометрический метод | 5.0 | - |
| 14045 | 481665.48 | 1313656.73 | Картометрический метод | 5.0 | - |
| 14046 | 481682.54 | 1313652.67 | Картометрический метод | 5.0 | - |
| 14047 | 481702.48 | 1313658.94 | Картометрический метод | 5.0 | - |
| 14048 | 481705.97 | 1313658.94 | Картометрический метод | 5.0 | - |
| 14049 | 481708.61 | 1313665.66 | Картометрический метод | 5.0 | - |

2. Сведения о характерных точках границ объекта

| Обозначение характерных точек границ | Координаты, м | | Метод определения координат характерной точки | Средняя квадратическая погрешность положения характерной точки (Mt), м | Описание обозначения точки на местности (при наличии) |
|---|---|---|---|---|---|
| | X | Y | | | |
| 1 | 2 | 3 | 4 | 5 | 6 |
| 14050 | 481710.97 | 1313675.83 | Картометрический метод | 5.0 | - |
| 14051 | 481711.38 | 1313680.70 | Картометрический метод | 5.0 | - |
| 14052 | 481710.87 | 1313698.08 | Картометрический метод | 5.0 | - |
| 14053 | 481699.63 | 1313813.05 | Картометрический метод | 5.0 | - |
| 14054 | 481657.33 | 1313808.65 | Картометрический метод | 5.0 | - |
| 14055 | 481613.51 | 1313800.34 | Картометрический метод | 5.0 | - |
| 14056 | 481603.11 | 1313798.34 | Картометрический метод | 5.0 | - |
| 14057 | 481599.28 | 1313796.30 | Картометрический метод | 5.0 | - |
| 14058 | 481594.96 | 1313791.27 | Картометрический метод | 5.0 | - |
| 14059 | 481589.48 | 1313782.83 | Картометрический метод | 5.0 | - |
| 14060 | 481585.88 | 1313774.27 | Картометрический метод | 5.0 | - |
| 14061 | 481584.76 | 1313768.43 | Картометрический метод | 5.0 | - |
| 14062 | 481583.99 | 1313757.64 | Картометрический метод | 5.0 | - |
| 14027 | 481583.91 | 1313746.60 | Картометрический метод | 5.0 | - |
| 14063 | 481826.32 | 1313788.89 | Картометрический метод | 5.0 | - |
| 14064 | 481777.96 | 1313866.09 | Картометрический метод | 5.0 | - |
| 14065 | 481753.26 | 1313907.60 | Картометрический метод | 5.0 | - |
| 14066 | 481752.53 | 1313908.94 | Картометрический метод | 5.0 | - |
| 14067 | 481736.01 | 1313939.32 | Картометрический метод | 5.0 | - |
| 14068 | 481740.70 | 1313940.74 | Картометрический метод | 5.0 | - |
| 14069 | 481736.29 | 1313956.05 | Картометрический метод | 5.0 | - |
| 14070 | 481734.07 | 1313959.77 | Картометрический метод | 5.0 | - |
| 14071 | 481724.99 | 1313977.35 | Картометрический метод | 5.0 | - |
| 14072 | 481716.98 | 1313997.85 | Картометрический метод | 5.0 | - |
| 14073 | 481713.11 | 1313993.70 | Картометрический метод | 5.0 | - |

2. Сведения о характерных точках границ объекта

| Обозначение характерных точек границ | Координаты, м | | Метод определения координат характерной точки | Средняя квадратическая погрешность положения характерной точки (Mt), м | Описание обозначения точки на местности (при наличии) |
|---|---|---|---|---|---|
| | X | Y | | | |
| 1 | 2 | 3 | 4 | 5 | 6 |
| 14074 | 481707.45 | 1313988.17 | Картометрический метод | 5.0 | - |
| 14075 | 481701.35 | 1313981.06 | Картометрический метод | 5.0 | - |
| 14076 | 481696.40 | 1313975.59 | Картометрический метод | 5.0 | - |
| 14077 | 481698.41 | 1313955.48 | Картометрический метод | 5.0 | - |
| 14078 | 481701.90 | 1313955.81 | Картометрический метод | 5.0 | - |
| 14079 | 481704.04 | 1313934.23 | Картометрический метод | 5.0 | - |
| 14080 | 481700.58 | 1313933.68 | Картометрический метод | 5.0 | - |
| 14081 | 481704.02 | 1313899.08 | Картометрический метод | 5.0 | - |
| 14082 | 481704.11 | 1313898.17 | Картометрический метод | 5.0 | - |
| 14083 | 481707.79 | 1313861.29 | Картометрический метод | 5.0 | - |
| 14084 | 481711.53 | 1313823.68 | Картометрический метод | 5.0 | - |
| 14085 | 481718.10 | 1313783.98 | Картометрический метод | 5.0 | - |
| 14086 | 481767.88 | 1313788.68 | Картометрический метод | 5.0 | - |
| 14087 | 481768.22 | 1313785.10 | Картометрический метод | 5.0 | - |
| 14088 | 481784.15 | 1313786.52 | Картометрический метод | 5.0 | - |
| 14089 | 481790.15 | 1313778.64 | Картометрический метод | 5.0 | - |
| 14090 | 481811.45 | 1313780.97 | Картометрический метод | 5.0 | - |
| 14063 | 481826.32 | 1313788.89 | Картометрический метод | 5.0 | - |
| 14091 | 481764.77 | 1313575.67 | Картометрический метод | 5.0 | - |
| 14092 | 481756.75 | 1313580.14 | Картометрический метод | 5.0 | - |
| 14093 | 481796.25 | 1313615.62 | Картометрический метод | 5.0 | - |
| 14094 | 481830.38 | 1313654.99 | Картометрический метод | 5.0 | - |
| 14095 | 481829.09 | 1313656.53 | Картометрический метод | 5.0 | - |
| 14096 | 481827.57 | 1313655.31 | Картометрический метод | 5.0 | - |
| 14097 | 481824.98 | 1313655.97 | Картометрический метод | 5.0 | - |

2. Сведения о характерных точках границ объекта

| Обозначение характерных точек границ | Координаты, м | | Метод определения координат характерной точки | Средняя квадратическая погрешность положения характерной точки (Mt), м | Описание обозначения точки на местности (при наличии) |
|---|---|---|---|---|---|
| | X | Y | | | |
| 1 | 2 | 3 | 4 | 5 | 6 |
| 14098 | 481812.33 | 1313678.12 | Картометрический метод | 5.0 | - |
| 14099 | 481812.40 | 1313680.77 | Картометрический метод | 5.0 | - |
| 14100 | 481812.23 | 1313683.60 | Картометрический метод | 5.0 | - |
| 14101 | 481802.22 | 1313699.39 | Картометрический метод | 5.0 | - |
| 14102 | 481795.95 | 1313709.59 | Картометрический метод | 5.0 | - |
| 14103 | 481783.60 | 1313728.74 | Картометрический метод | 5.0 | - |
| 14104 | 481774.55 | 1313729.95 | Картометрический метод | 5.0 | - |
| 14105 | 481758.84 | 1313732.04 | Картометрический метод | 5.0 | - |
| 14106 | 481758.90 | 1313737.61 | Картометрический метод | 5.0 | - |
| 14107 | 481722.81 | 1313734.20 | Картометрический метод | 5.0 | - |
| 14108 | 481724.76 | 1313703.80 | Картометрический метод | 5.0 | - |
| 14109 | 481727.52 | 1313668.83 | Картометрический метод | 5.0 | - |
| 14110 | 481707.76 | 1313619.39 | Картометрический метод | 5.0 | - |
| 14111 | 481708.11 | 1313615.08 | Картометрический метод | 5.0 | - |
| 14112 | 481712.43 | 1313600.29 | Картометрический метод | 5.0 | - |
| 14113 | 481714.43 | 1313598.75 | Картометрический метод | 5.0 | - |
| 14114 | 481759.60 | 1313572.73 | Картометрический метод | 5.0 | - |
| 14091 | 481764.77 | 1313575.67 | Картометрический метод | 5.0 | - |
| 14115 | 481887.77 | 1313986.85 | Картометрический метод | 5.0 | - |
| 14116 | 481882.25 | 1314028.31 | Картометрический метод | 5.0 | - |
| 14117 | 481874.03 | 1314090.01 | Картометрический метод | 5.0 | - |
| 14118 | 481874.64 | 1314099.15 | Картометрический метод | 5.0 | - |
| 14119 | 481869.59 | 1314100.06 | Картометрический метод | 5.0 | - |
| 14120 | 481861.57 | 1314102.85 | Картометрический метод | 5.0 | - |
| 14121 | 481825.14 | 1314130.94 | Картометрический метод | 5.0 | - |

2. Сведения о характерных точках границ объекта

| Обозначение характерных точек границ | Координаты, м | | Метод определения координат характерной точки | Средняя квадратическая погрешность положения характерной точки (Mt), м | Описание обозначения точки на местности (при наличии) |
|---|---|---|---|---|---|
| | X | Y | | | |
| 1 | 2 | 3 | 4 | 5 | 6 |
| 14122 | 481802.12 | 1314152.79 | Картометрический метод | 5.0 | - |
| 14123 | 481786.81 | 1314147.58 | Картометрический метод | 5.0 | - |
| 14124 | 481760.44 | 1314106.43 | Картометрический метод | 5.0 | - |
| 14125 | 481777.33 | 1314101.00 | Картометрический метод | 5.0 | - |
| 14126 | 481791.95 | 1314087.90 | Картометрический метод | 5.0 | - |
| 14127 | 481828.38 | 1314059.81 | Картометрический метод | 5.0 | - |
| 14128 | 481827.74 | 1314058.98 | Картометрический метод | 5.0 | - |
| 14129 | 481865.66 | 1314018.11 | Картометрический метод | 5.0 | - |
| 14115 | 481887.77 | 1313986.85 | Картометрический метод | 5.0 | - |
| 14130 | 481614.27 | 1314307.59 | Картометрический метод | 5.0 | - |
| 14131 | 481627.85 | 1314273.64 | Картометрический метод | 5.0 | - |
| 14132 | 481638.89 | 1314236.25 | Картометрический метод | 5.0 | - |
| 14133 | 481649.96 | 1314194.14 | Картометрический метод | 5.0 | - |
| 14134 | 481652.05 | 1314178.20 | Картометрический метод | 5.0 | - |
| 14135 | 481654.46 | 1314178.27 | Картометрический метод | 5.0 | - |
| 14136 | 481692.63 | 1314167.29 | Картометрический метод | 5.0 | - |
| 14137 | 481712.62 | 1314157.30 | Картометрический метод | 5.0 | - |
| 14138 | 481701.25 | 1314182.32 | Картометрический метод | 5.0 | - |
| 14139 | 481690.83 | 1314207.00 | Картометрический метод | 5.0 | - |
| 14140 | 481681.38 | 1314231.68 | Картометрический метод | 5.0 | - |
| 14141 | 481672.75 | 1314255.32 | Картометрический метод | 5.0 | - |
| 14142 | 481664.32 | 1314278.95 | Картометрический метод | 5.0 | - |
| 14143 | 481656.41 | 1314301.81 | Картометрический метод | 5.0 | - |
| 14144 | 481628.17 | 1314310.08 | Картометрический метод | 5.0 | - |
| 14145 | 481626.47 | 1314310.94 | Картометрический метод | 5.0 | - |

2. Сведения о характерных точках границ объекта

| Обозначение характерных точек границ | Координаты, м | | Метод определения координат характерной точки | Средняя квадратическая погрешность положения характерной точки (Mt), м | Описание обозначения точки на местности (при наличии) |
|---|---|---|---|---|---|
| | X | Y | | | |
| 1 | 2 | 3 | 4 | 5 | 6 |
| 14146 | 481622.16 | 1314314.95 | Картометрический метод | 5.0 | - |
| 14130 | 481614.27 | 1314307.59 | Картометрический метод | 5.0 | - |
| 14147 | 481560.16 | 1314524.27 | Картометрический метод | 5.0 | - |
| 14148 | 481558.56 | 1314522.72 | Картометрический метод | 5.0 | - |
| 14149 | 481520.21 | 1314485.65 | Картометрический метод | 5.0 | - |
| 14150 | 481558.44 | 1314452.64 | Картометрический метод | 5.0 | - |
| 14151 | 481559.49 | 1314451.56 | Картометрический метод | 5.0 | - |
| 14152 | 481593.57 | 1314414.97 | Картометрический метод | 5.0 | - |
| 14153 | 481589.31 | 1314410.81 | Картометрический метод | 5.0 | - |
| 14154 | 481588.17 | 1314412.02 | Картометрический метод | 5.0 | - |
| 14155 | 481588.06 | 1314412.14 | Картометрический метод | 5.0 | - |
| 14156 | 481553.27 | 1314449.14 | Картометрический метод | 5.0 | - |
| 14157 | 481519.71 | 1314477.05 | Картометрический метод | 5.0 | - |
| 14158 | 481500.88 | 1314458.90 | Картометрический метод | 5.0 | - |
| 14159 | 481496.50 | 1314454.67 | Картометрический метод | 5.0 | - |
| 14160 | 481567.08 | 1314387.08 | Картометрический метод | 5.0 | - |
| 14161 | 481565.47 | 1314385.21 | Картометрический метод | 5.0 | - |
| 14162 | 481589.66 | 1314367.92 | Картометрический метод | 5.0 | - |
| 14163 | 481590.51 | 1314368.75 | Картометрический метод | 5.0 | - |
| 14164 | 481611.05 | 1314346.89 | Картометрический метод | 5.0 | - |
| 14165 | 481631.60 | 1314325.03 | Картометрический метод | 5.0 | - |
| 14166 | 481634.05 | 1314322.94 | Картометрический метод | 5.0 | - |
| 14167 | 481637.83 | 1314321.84 | Картометрический метод | 5.0 | - |
| 14168 | 481663.81 | 1314314.23 | Картометрический метод | 5.0 | - |
| 14169 | 481665.32 | 1314313.59 | Картометрический метод | 5.0 | - |

2. Сведения о характерных точках границ объекта

| Обозначение характерных точек границ | Координаты, м | | Метод определения координат характерной точки | Средняя квадратическая погрешность положения характерной точки (Mt), м | Описание обозначения точки на местности (при наличии) |
|---|---|---|---|---|---|
| | X | Y | | | |
| 1 | 2 | 3 | 4 | 5 | 6 |
| 14170 | 481666.98 | 1314312.26 | Картометрический метод | 5.0 | - |
| 14171 | 481668.44 | 1314309.86 | Картометрический метод | 5.0 | - |
| 14172 | 481679.49 | 1314278.11 | Картометрический метод | 5.0 | - |
| 14173 | 481688.16 | 1314253.86 | Картометрический метод | 5.0 | - |
| 14174 | 481694.49 | 1314236.59 | Картометрический метод | 5.0 | - |
| 14175 | 481703.86 | 1314212.12 | Картометрический метод | 5.0 | - |
| 14176 | 481714.04 | 1314188.02 | Картометрический метод | 5.0 | - |
| 14177 | 481729.12 | 1314154.79 | Картометрический метод | 5.0 | - |
| 14178 | 481729.46 | 1314153.53 | Картометрический метод | 5.0 | - |
| 14179 | 481743.55 | 1314157.59 | Картометрический метод | 5.0 | - |
| 14180 | 481743.02 | 1314159.46 | Картометрический метод | 5.0 | - |
| 14181 | 481743.00 | 1314161.37 | Картометрический метод | 5.0 | - |
| 14182 | 481743.37 | 1314163.12 | Картометрический метод | 5.0 | - |
| 14183 | 481744.33 | 1314165.19 | Картометрический метод | 5.0 | - |
| 14184 | 481744.96 | 1314165.95 | Картометрический метод | 5.0 | - |
| 14185 | 481746.68 | 1314167.66 | Картометрический метод | 5.0 | - |
| 14186 | 481747.77 | 1314168.48 | Картометрический метод | 5.0 | - |
| 14187 | 481751.76 | 1314170.31 | Картометрический метод | 5.0 | - |
| 14188 | 481760.90 | 1314173.66 | Картометрический метод | 5.0 | - |
| 14189 | 481766.85 | 1314175.82 | Картометрический метод | 5.0 | - |
| 14190 | 481775.63 | 1314178.53 | Картометрический метод | 5.0 | - |
| 14191 | 481784.24 | 1314180.51 | Картометрический метод | 5.0 | - |
| 14192 | 481794.09 | 1314181.47 | Картометрический метод | 5.0 | - |
| 14193 | 481803.17 | 1314182.06 | Картометрический метод | 5.0 | - |
| 14194 | 481807.84 | 1314182.85 | Картометрический метод | 5.0 | - |

2. Сведения о характерных точках границ объекта

| Обозначение характерных точек границ | Координаты, м | | Метод определения координат характерной точки | Средняя квадратическая погрешность положения характерной точки (Mt), м | Описание обозначения точки на местности (при наличии) |
|---|---|---|---|---|---|
| | X | Y | | | |
| 1 | 2 | 3 | 4 | 5 | 6 |
| 14195 | 481812.49 | 1314183.98 | Картометрический метод | 5.0 | - |
| 14196 | 481814.82 | 1314184.78 | Картометрический метод | 5.0 | - |
| 14197 | 481816.26 | 1314185.89 | Картометрический метод | 5.0 | - |
| 14198 | 481817.37 | 1314187.65 | Картометрический метод | 5.0 | - |
| 14199 | 481818.57 | 1314190.16 | Картометрический метод | 5.0 | - |
| 14200 | 481819.45 | 1314192.28 | Картометрический метод | 5.0 | - |
| 14201 | 481820.00 | 1314193.61 | Картометрический метод | 5.0 | - |
| 14202 | 481820.63 | 1314194.87 | Картометрический метод | 5.0 | - |
| 14203 | 481821.28 | 1314195.84 | Картометрический метод | 5.0 | - |
| 14204 | 481823.01 | 1314197.84 | Картометрический метод | 5.0 | - |
| 14205 | 481823.58 | 1314198.40 | Картометрический метод | 5.0 | - |
| 14206 | 481824.31 | 1314198.91 | Картометрический метод | 5.0 | - |
| 14207 | 481826.71 | 1314200.25 | Картометрический метод | 5.0 | - |
| 14208 | 481825.70 | 1314204.20 | Картометрический метод | 5.0 | - |
| 14209 | 481820.08 | 1314218.25 | Картометрический метод | 5.0 | - |
| 14210 | 481816.79 | 1314237.72 | Картометрический метод | 5.0 | - |
| 14211 | 481804.93 | 1314275.34 | Картометрический метод | 5.0 | - |
| 14212 | 481783.94 | 1314308.78 | Картометрический метод | 5.0 | - |
| 14213 | 481779.18 | 1314307.33 | Картометрический метод | 5.0 | - |
| 14214 | 481773.17 | 1314306.00 | Картометрический метод | 5.0 | - |
| 14215 | 481766.99 | 1314305.24 | Картометрический метод | 5.0 | - |
| 14216 | 481761.07 | 1314305.66 | Картометрический метод | 5.0 | - |
| 14217 | 481751.49 | 1314308.38 | Картометрический метод | 5.0 | - |
| 14218 | 481746.33 | 1314310.96 | Картометрический метод | 5.0 | - |
| 14219 | 481738.02 | 1314317.76 | Картометрический метод | 5.0 | - |

2. Сведения о характерных точках границ объекта

| Обозначение характерных точек границ | Координаты, м | | Метод определения координат характерной точки | Средняя квадратическая погрешность положения характерной точки (Mt), м | Описание обозначения точки на местности (при наличии) |
|---|---|---|---|---|---|
| | X | Y | | | |
| 1 | 2 | 3 | 4 | 5 | 6 |
| 14220 | 481692.31 | 1314382.11 | Картометрический метод | 5.0 | - |
| 14221 | 481671.77 | 1314403.97 | Картометрический метод | 5.0 | - |
| 14222 | 481651.21 | 1314425.83 | Картометрический метод | 5.0 | - |
| 14223 | 481629.63 | 1314449.62 | Картометрический метод | 5.0 | - |
| 14224 | 481637.85 | 1314457.52 | Картометрический метод | 5.0 | - |
| 14225 | 481653.84 | 1314472.88 | Картометрический метод | 5.0 | - |
| 14226 | 481620.15 | 1314509.09 | Картометрический метод | 5.0 | - |
| 14227 | 481603.93 | 1314493.99 | Картометрический метод | 5.0 | - |
| 14228 | 481595.55 | 1314486.20 | Картометрический метод | 5.0 | - |
| 14147 | 481560.16 | 1314524.27 | Картометрический метод | 5.0 | - |
| 14229 | 481907.88 | 1313459.96 | Картометрический метод | 5.0 | - |
| 14230 | 481907.41 | 1313460.48 | Картометрический метод | 5.0 | - |
| 14231 | 481923.32 | 1313475.75 | Картометрический метод | 5.0 | - |
| 14232 | 481935.03 | 1313493.11 | Картометрический метод | 5.0 | - |
| 14233 | 481937.38 | 1313508.59 | Картометрический метод | 5.0 | - |
| 14234 | 481933.17 | 1313516.56 | Картометрический метод | 5.0 | - |
| 14235 | 481927.07 | 1313525.94 | Картометрический метод | 5.0 | - |
| 14236 | 481929.88 | 1313532.99 | Картометрический метод | 5.0 | - |
| 14237 | 481949.12 | 1313550.35 | Картометрический метод | 5.0 | - |
| 14238 | 481959.45 | 1313558.33 | Картометрический метод | 5.0 | - |
| 14239 | 481966.95 | 1313557.38 | Картометрический метод | 5.0 | - |
| 14240 | 481976.49 | 1313551.53 | Картометрический метод | 5.0 | - |
| 14241 | 481988.05 | 1313557.58 | Картометрический метод | 5.0 | - |
| 14242 | 482018.87 | 1313587.30 | Картометрический метод | 5.0 | - |
| 14243 | 482027.67 | 1313604.91 | Картометрический метод | 5.0 | - |

2. Сведения о характерных точках границ объекта

| Обозначение характерных точек границ | Координаты, м | | Метод определения координат характерной точки | Средняя квадратическая погрешность положения характерной точки (Mt), м | Описание обозначения точки на местности (при наличии) |
|---|---|---|---|---|---|
| | X | Y | | | |
| 1 | 2 | 3 | 4 | 5 | 6 |
| 14244 | 482024.92 | 1313623.62 | Картометрический метод | 5.0 | - |
| 14245 | 482044.25 | 1313640.93 | Картометрический метод | 5.0 | - |
| 14246 | 482063.18 | 1313657.88 | Картометрический метод | 5.0 | - |
| 14247 | 482082.70 | 1313675.35 | Картометрический метод | 5.0 | - |
| 14248 | 482054.09 | 1313711.12 | Картометрический метод | 5.0 | - |
| 14249 | 482033.76 | 1313694.67 | Картометрический метод | 5.0 | - |
| 14250 | 482019.42 | 1313683.06 | Картометрический метод | 5.0 | - |
| 14251 | 482012.71 | 1313686.89 | Картометрический метод | 5.0 | - |
| 14252 | 482007.86 | 1313689.66 | Картометрический метод | 5.0 | - |
| 14253 | 481999.60 | 1313701.22 | Картометрический метод | 5.0 | - |
| 14254 | 481990.80 | 1313719.38 | Картометрический метод | 5.0 | - |
| 14255 | 481993.72 | 1313730.42 | Картометрический метод | 5.0 | - |
| 14256 | 481973.61 | 1313724.36 | Картометрический метод | 5.0 | - |
| 14257 | 481962.59 | 1313720.12 | Картометрический метод | 5.0 | - |
| 14258 | 481955.00 | 1313716.25 | Картометрический метод | 5.0 | - |
| 14259 | 481944.57 | 1313709.74 | Картометрический метод | 5.0 | - |
| 14260 | 481932.18 | 1313698.67 | Картометрический метод | 5.0 | - |
| 14261 | 481927.68 | 1313694.60 | Картометрический метод | 5.0 | - |
| 14262 | 481920.96 | 1313688.53 | Картометрический метод | 5.0 | - |
| 14263 | 481906.15 | 1313690.48 | Картометрический метод | 5.0 | - |
| 14264 | 481890.36 | 1313677.55 | Картометрический метод | 5.0 | - |
| 14265 | 481866.01 | 1313657.61 | Картометрический метод | 5.0 | - |
| 14266 | 481838.63 | 1313635.18 | Картометрический метод | 5.0 | - |
| 14267 | 481892.57 | 1313576.29 | Картометрический метод | 5.0 | - |
| 14268 | 481929.44 | 1313610.97 | Картометрический метод | 5.0 | - |

2. Сведения о характерных точках границ объекта

| Обозначение характерных точек границ | Координаты, м | | Метод определения координат характерной точки | Средняя квадратическая погрешность положения характерной точки (Mt), м | Описание обозначения точки на местности (при наличии) |
|---|---|---|---|---|---|
| | X | Y | | | |
| 1 | 2 | 3 | 4 | 5 | 6 |
| 14269 | 481952.55 | 1313584.00 | Картометрический метод | 5.0 | - |
| 14270 | 481881.01 | 1313515.21 | Картометрический метод | 5.0 | - |
| 14271 | 481862.85 | 1313536.12 | Картометрический метод | 5.0 | - |
| 14272 | 481844.75 | 1313515.80 | Картометрический метод | 5.0 | - |
| 14273 | 481865.89 | 1313490.79 | Картометрический метод | 5.0 | - |
| 14274 | 481883.14 | 1313472.62 | Картометрический метод | 5.0 | - |
| 14275 | 481902.54 | 1313454.50 | Картометрический метод | 5.0 | - |
| 14229 | 481907.88 | 1313459.96 | Картометрический метод | 5.0 | - |
| 14276 | 482008.02 | 1313321.86 | Картометрический метод | 5.0 | - |
| 14277 | 481992.12 | 1313350.84 | Картометрический метод | 5.0 | - |
| 14278 | 481952.20 | 1313387.14 | Картометрический метод | 5.0 | - |
| 14279 | 481950.08 | 1313385.02 | Картометрический метод | 5.0 | - |
| 14280 | 481904.23 | 1313430.98 | Картометрический метод | 5.0 | - |
| 14281 | 481906.84 | 1313433.42 | Картометрический метод | 5.0 | - |
| 14282 | 481867.98 | 1313474.36 | Картометрический метод | 5.0 | - |
| 14283 | 481846.54 | 1313496.91 | Картометрический метод | 5.0 | - |
| 14284 | 481829.99 | 1313481.35 | Картометрический метод | 5.0 | - |
| 14285 | 481815.98 | 1313468.18 | Картометрический метод | 5.0 | - |
| 14286 | 481808.96 | 1313475.64 | Картометрический метод | 5.0 | - |
| 14287 | 481786.35 | 1313450.27 | Картометрический метод | 5.0 | - |
| 14288 | 481807.05 | 1313431.03 | Картометрический метод | 5.0 | - |
| 14289 | 481812.38 | 1313438.66 | Картометрический метод | 5.0 | - |
| 14290 | 481833.22 | 1313459.31 | Картометрический метод | 5.0 | - |
| 14291 | 481842.11 | 1313450.05 | Картометрический метод | 5.0 | - |
| 14292 | 481880.88 | 1313409.25 | Картометрический метод | 5.0 | - |

2. Сведения о характерных точках границ объекта

| Обозначение характерных точек границ | Координаты, м | | Метод определения координат характерной точки | Средняя квадратическая погрешность положения характерной точки (Mt), м | Описание обозначения точки на местности (при наличии) |
|---|---|---|---|---|---|
| | X | Y | | | |
| 1 | 2 | 3 | 4 | 5 | 6 |
| 14293 | 481881.59 | 1313408.50 | Картометрический метод | 5.0 | - |
| 14294 | 481876.94 | 1313403.86 | Картометрический метод | 5.0 | - |
| 14295 | 481922.85 | 1313357.85 | Картометрический метод | 5.0 | - |
| 14296 | 481924.75 | 1313359.74 | Картометрический метод | 5.0 | - |
| 14297 | 481951.80 | 1313341.46 | Картометрический метод | 5.0 | - |
| 14298 | 481970.54 | 1313328.17 | Картометрический метод | 5.0 | - |
| 14299 | 481993.11 | 1313307.27 | Картометрический метод | 5.0 | - |
| 14276 | 482008.02 | 1313321.86 | Картометрический метод | 5.0 | - |
| 14300 | 482241.45 | 1313425.75 | Картометрический метод | 5.0 | - |
| 14301 | 482213.73 | 1313438.09 | Картометрический метод | 5.0 | - |
| 14302 | 482219.31 | 1313491.04 | Картометрический метод | 5.0 | - |
| 14303 | 482222.96 | 1313525.85 | Картометрический метод | 5.0 | - |
| 14304 | 482226.62 | 1313560.65 | Картометрический метод | 5.0 | - |
| 14305 | 482230.28 | 1313595.46 | Картометрический метод | 5.0 | - |
| 14306 | 482233.94 | 1313630.27 | Картометрический метод | 5.0 | - |
| 14307 | 482236.77 | 1313657.17 | Картометрический метод | 5.0 | - |
| 14308 | 482187.72 | 1313692.92 | Картометрический метод | 5.0 | - |
| 14309 | 482187.45 | 1313689.24 | Картометрический метод | 5.0 | - |
| 14310 | 482176.50 | 1313690.39 | Картометрический метод | 5.0 | - |
| 14311 | 482176.00 | 1313690.43 | Картометрический метод | 5.0 | - |
| 14312 | 482174.61 | 1313672.60 | Картометрический метод | 5.0 | - |
| 14313 | 482168.16 | 1313633.05 | Картометрический метод | 5.0 | - |
| 14314 | 482164.03 | 1313592.11 | Картометрический метод | 5.0 | - |
| 14315 | 482160.93 | 1313552.20 | Картометрический метод | 5.0 | - |
| 14316 | 482153.02 | 1313508.16 | Картометрический метод | 5.0 | - |

2. Сведения о характерных точках границ объекта

| Обозначение характерных точек границ | Координаты, м | | Метод определения координат характерной точки | Средняя квадратическая погрешность положения характерной точки (Mt), м | Описание обозначения точки на местности (при наличии) |
|---|---|---|---|---|---|
| | X | Y | | | |
| 1 | 2 | 3 | 4 | 5 | 6 |
| 14317 | 482140.64 | 1313488.89 | Картометрический метод | 5.0 | - |
| 14318 | 482139.60 | 1313481.32 | Картометрический метод | 5.0 | - |
| 14319 | 482143.04 | 1313476.85 | Картометрический метод | 5.0 | - |
| 14320 | 482157.84 | 1313468.25 | Картометрический метод | 5.0 | - |
| 14321 | 482148.19 | 1313451.37 | Картометрический метод | 5.0 | - |
| 14322 | 482137.74 | 1313434.86 | Картометрический метод | 5.0 | - |
| 14323 | 482141.04 | 1313423.85 | Картометрический метод | 5.0 | - |
| 14324 | 482143.79 | 1313415.60 | Картометрический метод | 5.0 | - |
| 14325 | 482149.84 | 1313414.50 | Картометрический метод | 5.0 | - |
| 14326 | 482165.80 | 1313421.65 | Картометрический метод | 5.0 | - |
| 14327 | 482185.62 | 1313427.71 | Картометрический метод | 5.0 | - |
| 14328 | 482212.58 | 1313427.16 | Картометрический метод | 5.0 | - |
| 14300 | 482241.45 | 1313425.75 | Картометрический метод | 5.0 | - |
| 14329 | 482499.36 | 1313550.34 | Картометрический метод | 5.0 | - |
| 14330 | 482496.63 | 1313550.76 | Картометрический метод | 5.0 | - |
| 14331 | 482502.47 | 1313574.64 | Картометрический метод | 5.0 | - |
| 14332 | 482491.27 | 1313580.31 | Картометрический метод | 5.0 | - |
| 14333 | 482442.99 | 1313604.75 | Картометрический метод | 5.0 | - |
| 14334 | 482354.68 | 1313669.38 | Картометрический метод | 5.0 | - |
| 14335 | 482320.44 | 1313697.07 | Картометрический метод | 5.0 | - |
| 14336 | 482317.93 | 1313667.30 | Картометрический метод | 5.0 | - |
| 14337 | 482313.53 | 1313615.12 | Картометрический метод | 5.0 | - |
| 14338 | 482347.72 | 1313586.79 | Картометрический метод | 5.0 | - |
| 14339 | 482374.37 | 1313564.70 | Картометрический метод | 5.0 | - |
| 14340 | 482382.89 | 1313564.10 | Картометрический метод | 5.0 | - |

2. Сведения о характерных точках границ объекта

| Обозначение характерных точек границ | Координаты, м | | Метод определения координат характерной точки | Средняя квадратическая погрешность положения характерной точки (Mt), м | Описание обозначения точки на местности (при наличии) |
|---|---|---|---|---|---|
| | X | Y | | | |
| 1 | 2 | 3 | 4 | 5 | 6 |
| 14341 | 482382.21 | 1313554.70 | Картометрический метод | 5.0 | - |
| 14342 | 482381.53 | 1313545.28 | Картометрический метод | 5.0 | - |
| 14343 | 482379.40 | 1313515.78 | Картометрический метод | 5.0 | - |
| 14344 | 482432.06 | 1313511.98 | Картометрический метод | 5.0 | - |
| 14345 | 482432.01 | 1313511.28 | Картометрический метод | 5.0 | - |
| 14346 | 482431.34 | 1313502.01 | Картометрический метод | 5.0 | - |
| 14347 | 482378.67 | 1313505.80 | Картометрический метод | 5.0 | - |
| 14348 | 482376.50 | 1313475.59 | Картометрический метод | 5.0 | - |
| 14349 | 482375.78 | 1313465.79 | Картометрический метод | 5.0 | - |
| 14350 | 482370.85 | 1313466.15 | Картометрический метод | 5.0 | - |
| 14351 | 482373.33 | 1313500.41 | Картометрический метод | 5.0 | - |
| 14352 | 482369.14 | 1313500.71 | Картометрический метод | 5.0 | - |
| 14353 | 482339.07 | 1313492.53 | Картометрический метод | 5.0 | - |
| 14354 | 482334.73 | 1313432.89 | Картометрический метод | 5.0 | - |
| 14355 | 482335.10 | 1313431.99 | Картометрический метод | 5.0 | - |
| 14356 | 482333.87 | 1313421.32 | Картометрический метод | 5.0 | - |
| 14357 | 482342.90 | 1313414.76 | Картометрический метод | 5.0 | - |
| 14358 | 482360.55 | 1313406.14 | Картометрический метод | 5.0 | - |
| 14359 | 482374.50 | 1313405.32 | Картометрический метод | 5.0 | - |
| 14360 | 482392.56 | 1313413.93 | Картометрический метод | 5.0 | - |
| 14361 | 482418.00 | 1313413.52 | Картометрический метод | 5.0 | - |
| 14362 | 482438.93 | 1313413.11 | Картометрический метод | 5.0 | - |
| 14363 | 482445.50 | 1313406.55 | Картометрический метод | 5.0 | - |
| 14364 | 482451.25 | 1313396.29 | Картометрический метод | 5.0 | - |
| 14365 | 482470.13 | 1313389.72 | Картометрический метод | 5.0 | - |

2. Сведения о характерных точках границ объекта

| Обозначение характерных точек границ | Координаты, м | | Метод определения координат характерной точки | Средняя квадратическая погрешность положения характерной точки (Mt), м | Описание обозначения точки на местности (при наличии) |
|---|---|---|---|---|---|
| | X | Y | | | |
| 1 | 2 | 3 | 4 | 5 | 6 |
| 14366 | 482481.94 | 1313390.49 | Картометрический метод | 5.0 | - |
| 14367 | 482489.50 | 1313398.41 | Картометрический метод | 5.0 | - |
| 14368 | 482503.01 | 1313438.02 | Картометрический метод | 5.0 | - |
| 14369 | 482503.54 | 1313439.43 | Картометрический метод | 5.0 | - |
| 14370 | 482505.82 | 1313471.22 | Картометрический метод | 5.0 | - |
| 14371 | 482500.36 | 1313490.14 | Картометрический метод | 5.0 | - |
| 14372 | 482491.26 | 1313498.59 | Картометрический метод | 5.0 | - |
| 14373 | 482492.28 | 1313508.71 | Картометрический метод | 5.0 | - |
| 14374 | 482497.53 | 1313543.99 | Картометрический метод | 5.0 | - |
| 14329 | 482499.36 | 1313550.34 | Картометрический метод | 5.0 | - |
| 14375 | 483161.45 | 1312784.71 | Картометрический метод | 5.0 | - |
| 14376 | 483172.37 | 1312824.74 | Картометрический метод | 5.0 | - |
| 14377 | 483147.10 | 1312834.24 | Картометрический метод | 5.0 | - |
| 14378 | 483115.92 | 1312845.95 | Картометрический метод | 5.0 | - |
| 14379 | 483097.02 | 1312852.85 | Картометрический метод | 5.0 | - |
| 14380 | 483089.78 | 1312832.02 | Картометрический метод | 5.0 | - |
| 14381 | 483140.36 | 1312812.77 | Картометрический метод | 5.0 | - |
| 14382 | 483133.60 | 1312791.29 | Картометрический метод | 5.0 | - |
| 14375 | 483161.45 | 1312784.71 | Картометрический метод | 5.0 | - |
| 14383 | 474088.94 | 1308646.15 | Картометрический метод | 5.0 | - |
| 14384 | 474072.78 | 1308612.83 | Картометрический метод | 5.0 | - |
| 14385 | 474103.39 | 1308485.10 | Картометрический метод | 5.0 | - |
| 14386 | 474098.85 | 1308369.81 | Картометрический метод | 5.0 | - |
| 14387 | 474096.90 | 1308320.30 | Картометрический метод | 5.0 | - |
| 14388 | 474093.70 | 1308296.10 | Картометрический метод | 5.0 | - |

2. Сведения о характерных точках границ объекта

| Обозначение характерных точек границ | Координаты, м | | Метод определения координат характерной точки | Средняя квадратическая погрешность положения характерной точки (Mt), м | Описание обозначения точки на местности (при наличии) |
|---|---|---|---|---|---|
| | X | Y | | | |
| 1 | 2 | 3 | 4 | 5 | 6 |
| 14389 | 474092.13 | 1308288.37 | Картометрический метод | 5.0 | - |
| 14390 | 474089.45 | 1308281.27 | Картометрический метод | 5.0 | - |
| 14391 | 474021.47 | 1308158.79 | Картометрический метод | 5.0 | - |
| 14392 | 474040.54 | 1308148.88 | Картометрический метод | 5.0 | - |
| 14393 | 474031.78 | 1308132.11 | Картометрический метод | 5.0 | - |
| 14394 | 474012.31 | 1308142.24 | Картометрический метод | 5.0 | - |
| 14395 | 474007.11 | 1308132.86 | Картометрический метод | 5.0 | - |
| 14396 | 474027.78 | 1308122.08 | Картометрический метод | 5.0 | - |
| 14397 | 474024.90 | 1308116.57 | Картометрический метод | 5.0 | - |
| 14398 | 474030.57 | 1308113.43 | Картометрический метод | 5.0 | - |
| 14399 | 474039.32 | 1308139.03 | Картометрический метод | 5.0 | - |
| 14400 | 474047.54 | 1308163.55 | Картометрический метод | 5.0 | - |
| 14401 | 474085.82 | 1308196.87 | Картометрический метод | 5.0 | - |
| 14402 | 474132.02 | 1308351.35 | Картометрический метод | 5.0 | - |
| 14403 | 474135.13 | 1308361.74 | Картометрический метод | 5.0 | - |
| 14404 | 474153.34 | 1308391.69 | Картометрический метод | 5.0 | - |
| 14405 | 474181.89 | 1308420.19 | Картометрический метод | 5.0 | - |
| 14406 | 474216.33 | 1308388.00 | Картометрический метод | 5.0 | - |
| 14407 | 474227.26 | 1308401.94 | Картометрический метод | 5.0 | - |
| 14408 | 474243.31 | 1308429.56 | Картометрический метод | 5.0 | - |
| 14409 | 474201.43 | 1308487.51 | Картометрический метод | 5.0 | - |
| 14410 | 474168.43 | 1308520.49 | Картометрический метод | 5.0 | - |
| 14411 | 474149.71 | 1308639.95 | Картометрический метод | 5.0 | - |
| 14412 | 474145.12 | 1308645.53 | Картометрический метод | 5.0 | - |
| 14413 | 474094.04 | 1308646.01 | Картометрический метод | 5.0 | - |

2. Сведения о характерных точках границ объекта

| Обозначение характерных точек границ | Координаты, м | | Метод определения координат характерной точки | Средняя квадратическая погрешность положения характерной точки (Mt), м | Описание обозначения точки на местности (при наличии) |
|---|---|---|---|---|---|
| | X | Y | | | |
| 1 | 2 | 3 | 4 | 5 | 6 |
| 14383 | 474088.94 | 1308646.15 | Картометрический метод | 5.0 | - |
| 14414 | 492301.73 | 1288694.23 | Картометрический метод | 5.0 | - |
| 14415 | 492307.59 | 1288688.94 | Картометрический метод | 5.0 | - |
| 14416 | 492328.30 | 1288670.23 | Картометрический метод | 5.0 | - |
| 14417 | 492340.46 | 1288690.32 | Картометрический метод | 5.0 | - |
| 14418 | 492350.86 | 1288728.07 | Картометрический метод | 5.0 | - |
| 14419 | 492358.07 | 1288722.31 | Картометрический метод | 5.0 | - |
| 14420 | 492373.25 | 1288749.24 | Картометрический метод | 5.0 | - |
| 14421 | 492358.86 | 1288757.10 | Картометрический метод | 5.0 | - |
| 14422 | 492325.43 | 1288777.54 | Картометрический метод | 5.0 | - |
| 14423 | 492286.19 | 1288801.53 | Картометрический метод | 5.0 | - |
| 14424 | 492275.22 | 1288786.47 | Картометрический метод | 5.0 | - |
| 14425 | 492270.07 | 1288789.58 | Картометрический метод | 5.0 | - |
| 14426 | 492233.69 | 1288810.46 | Картометрический метод | 5.0 | - |
| 14427 | 492199.47 | 1288767.78 | Картометрический метод | 5.0 | - |
| 14428 | 492192.29 | 1288773.56 | Картометрический метод | 5.0 | - |
| 14429 | 492176.08 | 1288753.40 | Картометрический метод | 5.0 | - |
| 14430 | 492128.53 | 1288762.24 | Картометрический метод | 5.0 | - |
| 14431 | 492107.16 | 1288729.10 | Картометрический метод | 5.0 | - |
| 14432 | 492103.39 | 1288723.25 | Картометрический метод | 5.0 | - |
| 14433 | 492087.55 | 1288698.69 | Картометрический метод | 5.0 | - |
| 14434 | 492069.64 | 1288671.53 | Картометрический метод | 5.0 | - |
| 14435 | 492057.82 | 1288653.62 | Картометрический метод | 5.0 | - |
| 14436 | 492030.51 | 1288612.21 | Картометрический метод | 5.0 | - |
| 14437 | 492025.34 | 1288603.62 | Картометрический метод | 5.0 | - |

2. Сведения о характерных точках границ объекта

| Обозначение характерных точек границ | Координаты, м | | Метод определения координат характерной точки | Средняя квадратическая погрешность положения характерной точки (Mt), м | Описание обозначения точки на местности (при наличии) |
|---|---|---|---|---|---|
| | X | Y | | | |
| 1 | 2 | 3 | 4 | 5 | 6 |
| 14438 | 492022.23 | 1288594.55 | Картометрический метод | 5.0 | - |
| 14439 | 492098.95 | 1288544.35 | Картометрический метод | 5.0 | - |
| 14440 | 492122.91 | 1288518.03 | Картометрический метод | 5.0 | - |
| 14441 | 492138.94 | 1288501.60 | Картометрический метод | 5.0 | - |
| 14442 | 492152.68 | 1288515.36 | Картометрический метод | 5.0 | - |
| 14443 | 492161.50 | 1288529.58 | Картометрический метод | 5.0 | - |
| 14444 | 492181.31 | 1288564.15 | Картометрический метод | 5.0 | - |
| 14445 | 492184.03 | 1288562.19 | Картометрический метод | 5.0 | - |
| 14446 | 492194.10 | 1288575.14 | Картометрический метод | 5.0 | - |
| 14447 | 492206.36 | 1288591.19 | Картометрический метод | 5.0 | - |
| 14448 | 492206.63 | 1288593.50 | Картометрический метод | 5.0 | - |
| 14449 | 492206.96 | 1288596.27 | Картометрический метод | 5.0 | - |
| 14450 | 492251.05 | 1288656.74 | Картометрический метод | 5.0 | - |
| 14451 | 492290.63 | 1288690.81 | Картометрический метод | 5.0 | - |
| 14452 | 492238.32 | 1288741.96 | Картометрический метод | 5.0 | - |
| 14453 | 492236.41 | 1288742.80 | Картометрический метод | 5.0 | - |
| 14454 | 492244.56 | 1288754.12 | Картометрический метод | 5.0 | - |
| 14455 | 492248.94 | 1288749.94 | Картометрический метод | 5.0 | - |
| 14456 | 492301.20 | 1288700.13 | Картометрический метод | 5.0 | - |
| 14457 | 492298.59 | 1288697.07 | Картометрический метод | 5.0 | - |
| 14414 | 492301.73 | 1288694.23 | Картометрический метод | 5.0 | - |
| 14458 | 492282.09 | 1288452.53 | Картометрический метод | 5.0 | - |
| 14459 | 492264.85 | 1288473.77 | Картометрический метод | 5.0 | - |
| 14460 | 492272.77 | 1288479.37 | Картометрический метод | 5.0 | - |
| 14461 | 492278.93 | 1288488.23 | Картометрический метод | 5.0 | - |

2. Сведения о характерных точках границ объекта

| Обозначение характерных точек границ | Координаты, м | | Метод определения координат характерной точки | Средняя квадратическая погрешность положения характерной точки (Mt), м | Описание обозначения точки на местности (при наличии) |
|---|---|---|---|---|---|
| | X | Y | | | |
| 1 | 2 | 3 | 4 | 5 | 6 |
| 14462 | 492250.04 | 1288520.26 | Картометрический метод | 5.0 | - |
| 14463 | 492231.73 | 1288540.32 | Картометрический метод | 5.0 | - |
| 14464 | 492219.55 | 1288553.79 | Картометрический метод | 5.0 | - |
| 14465 | 492224.97 | 1288559.48 | Картометрический метод | 5.0 | - |
| 14466 | 492243.81 | 1288579.26 | Картометрический метод | 5.0 | - |
| 14467 | 492254.66 | 1288590.65 | Картометрический метод | 5.0 | - |
| 14468 | 492253.42 | 1288591.78 | Картометрический метод | 5.0 | - |
| 14469 | 492276.01 | 1288615.56 | Картометрический метод | 5.0 | - |
| 14470 | 492251.22 | 1288635.63 | Картометрический метод | 5.0 | - |
| 14471 | 492230.68 | 1288610.02 | Картометрический метод | 5.0 | - |
| 14472 | 492210.65 | 1288585.04 | Картометрический метод | 5.0 | - |
| 14473 | 492201.55 | 1288573.69 | Картометрический метод | 5.0 | - |
| 14474 | 492188.00 | 1288554.16 | Картометрический метод | 5.0 | - |
| 14475 | 492167.35 | 1288524.39 | Картометрический метод | 5.0 | - |
| 14476 | 492170.33 | 1288521.13 | Картометрический метод | 5.0 | - |
| 14477 | 492161.99 | 1288507.81 | Картометрический метод | 5.0 | - |
| 14478 | 492147.35 | 1288493.11 | Картометрический метод | 5.0 | - |
| 14479 | 492164.20 | 1288476.41 | Картометрический метод | 5.0 | - |
| 14480 | 492178.30 | 1288463.55 | Картометрический метод | 5.0 | - |
| 14481 | 492203.00 | 1288442.52 | Картометрический метод | 5.0 | - |
| 14482 | 492242.47 | 1288410.16 | Картометрический метод | 5.0 | - |
| 14458 | 492282.09 | 1288452.53 | Картометрический метод | 5.0 | - |
| 14483 | 490522.24 | 1300666.90 | Картометрический метод | 5.0 | - |
| 14484 | 490523.34 | 1300666.96 | Картометрический метод | 5.0 | - |
| 14485 | 490536.39 | 1300667.67 | Картометрический метод | 5.0 | - |

2. Сведения о характерных точках границ объекта

| Обозначение характерных точек границ | Координаты, м | | Метод определения координат характерной точки | Средняя квадратическая погрешность положения характерной точки (Mt), м | Описание обозначения точки на местности (при наличии) |
|---|---|---|---|---|---|
| | X | Y | | | |
| 1 | 2 | 3 | 4 | 5 | 6 |
| 14486 | 490539.72 | 1300667.85 | Картометрический метод | 5.0 | - |
| 14487 | 490551.54 | 1300681.35 | Картометрический метод | 5.0 | - |
| 14488 | 490547.65 | 1300724.08 | Картометрический метод | 5.0 | - |
| 14489 | 490542.52 | 1300728.91 | Картометрический метод | 5.0 | - |
| 14490 | 490530.70 | 1300732.94 | Картометрический метод | 5.0 | - |
| 14491 | 490510.23 | 1300743.66 | Картометрический метод | 5.0 | - |
| 14492 | 490488.47 | 1300756.98 | Картометрический метод | 5.0 | - |
| 14493 | 490481.28 | 1300760.22 | Картометрический метод | 5.0 | - |
| 14494 | 490460.73 | 1300769.49 | Картометрический метод | 5.0 | - |
| 14495 | 490446.04 | 1300780.02 | Картометрический метод | 5.0 | - |
| 14496 | 490439.99 | 1300785.73 | Картометрический метод | 5.0 | - |
| 14497 | 490438.63 | 1300787.14 | Картометрический метод | 5.0 | - |
| 14498 | 490420.71 | 1300757.21 | Картометрический метод | 5.0 | - |
| 14499 | 490429.57 | 1300748.05 | Картометрический метод | 5.0 | - |
| 14500 | 490433.91 | 1300743.56 | Картометрический метод | 5.0 | - |
| 14501 | 490440.35 | 1300727.43 | Картометрический метод | 5.0 | - |
| 14502 | 490485.25 | 1300688.18 | Картометрический метод | 5.0 | - |
| 14483 | 490522.24 | 1300666.90 | Картометрический метод | 5.0 | - |
| 14503 | 490565.09 | 1300736.51 | Картометрический метод | 5.0 | - |
| 14504 | 490572.06 | 1300755.58 | Картометрический метод | 5.0 | - |
| 14505 | 490579.47 | 1300753.20 | Картометрический метод | 5.0 | - |
| 14506 | 490604.12 | 1300819.70 | Картометрический метод | 5.0 | - |
| 14507 | 490487.27 | 1300859.77 | Картометрический метод | 5.0 | - |
| 14508 | 490489.65 | 1300865.80 | Картометрический метод | 5.0 | - |
| 14509 | 490478.38 | 1300893.30 | Картометрический метод | 5.0 | - |

2. Сведения о характерных точках границ объекта

| Обозначение характерных точек границ | Координаты, м | | Метод определения координат характерной точки | Средняя квадратическая погрешность положения характерной точки (Mt), м | Описание обозначения точки на местности (при наличии) |
|---|---|---|---|---|---|
| | X | Y | | | |
| 1 | 2 | 3 | 4 | 5 | 6 |
| 14510 | 490445.71 | 1300874.02 | Картометрический метод | 5.0 | - |
| 14511 | 490438.46 | 1300852.18 | Картометрический метод | 5.0 | - |
| 14512 | 490436.87 | 1300845.64 | Картометрический метод | 5.0 | - |
| 14513 | 490426.73 | 1300803.76 | Картометрический метод | 5.0 | - |
| 14514 | 490441.75 | 1300791.85 | Картометрический метод | 5.0 | - |
| 14515 | 490451.37 | 1300784.22 | Картометрический метод | 5.0 | - |
| 14516 | 490456.06 | 1300780.47 | Картометрический метод | 5.0 | - |
| 14517 | 490485.08 | 1300766.65 | Картометрический метод | 5.0 | - |
| 14518 | 490509.66 | 1300754.95 | Картометрический метод | 5.0 | - |
| 14519 | 490516.00 | 1300766.38 | Картометрический метод | 5.0 | - |
| 14520 | 490529.78 | 1300765.86 | Картометрический метод | 5.0 | - |
| 14521 | 490522.05 | 1300749.15 | Картометрический метод | 5.0 | - |
| 14522 | 490550.16 | 1300736.15 | Картометрический метод | 5.0 | - |
| 14503 | 490565.09 | 1300736.51 | Картометрический метод | 5.0 | - |
| 14523 | 472661.28 | 1315764.20 | Картометрический метод | 5.0 | - |
| 14524 | 472656.60 | 1315734.36 | Картометрический метод | 5.0 | - |
| 14525 | 472656.95 | 1315734.30 | Картометрический метод | 5.0 | - |
| 14526 | 472704.31 | 1315725.50 | Картометрический метод | 5.0 | - |
| 14527 | 472735.96 | 1315719.02 | Картометрический метод | 5.0 | - |
| 14528 | 472740.10 | 1315742.51 | Картометрический метод | 5.0 | - |
| 14529 | 472750.28 | 1315740.27 | Картометрический метод | 5.0 | - |
| 14530 | 472754.08 | 1315765.86 | Картометрический метод | 5.0 | - |
| 14531 | 472730.78 | 1315770.59 | Картометрический метод | 5.0 | - |
| 14532 | 472703.57 | 1315773.36 | Картометрический метод | 5.0 | - |
| 14533 | 472698.43 | 1315771.80 | Картометрический метод | 5.0 | - |

2. Сведения о характерных точках границ объекта

| Обозначение характерных точек границ | Координаты, м | | Метод определения координат характерной точки | Средняя квадратическая погрешность положения характерной точки (Mt), м | Описание обозначения точки на местности (при наличии) |
|---|---|---|---|---|---|
| | X | Y | | | |
| 1 | 2 | 3 | 4 | 5 | 6 |
| 14534 | 472685.10 | 1315767.77 | Картометрический метод | 5.0 | - |
| 14523 | 472661.28 | 1315764.20 | Картометрический метод | 5.0 | - |
| 14535 | 467695.85 | 1309112.11 | Картометрический метод | 5.0 | - |
| 14536 | 467687.24 | 1309108.90 | Картометрический метод | 5.0 | - |
| 14537 | 467655.52 | 1309099.47 | Картометрический метод | 5.0 | - |
| 14538 | 467658.51 | 1309080.34 | Картометрический метод | 5.0 | - |
| 14539 | 467669.26 | 1309011.75 | Картометрический метод | 5.0 | - |
| 14540 | 467665.36 | 1309010.82 | Картометрический метод | 5.0 | - |
| 14541 | 467624.08 | 1309003.51 | Картометрический метод | 5.0 | - |
| 14542 | 467610.15 | 1308998.52 | Картометрический метод | 5.0 | - |
| 14543 | 467610.14 | 1308998.52 | Картометрический метод | 5.0 | - |
| 14544 | 467604.97 | 1308996.67 | Картометрический метод | 5.0 | - |
| 14545 | 467553.28 | 1308978.17 | Картометрический метод | 5.0 | - |
| 14546 | 467550.22 | 1308977.08 | Картометрический метод | 5.0 | - |
| 14547 | 467546.81 | 1308975.86 | Картометрический метод | 5.0 | - |
| 14548 | 467528.38 | 1308965.65 | Картометрический метод | 5.0 | - |
| 14549 | 467470.27 | 1308945.69 | Картометрический метод | 5.0 | - |
| 14550 | 467412.17 | 1308925.70 | Картометрический метод | 5.0 | - |
| 14551 | 467380.03 | 1308918.45 | Картометрический метод | 5.0 | - |
| 14552 | 467349.88 | 1308995.29 | Картометрический метод | 5.0 | - |
| 14553 | 467333.36 | 1309002.91 | Картометрический метод | 5.0 | - |
| 14554 | 467326.61 | 1309055.61 | Картометрический метод | 5.0 | - |
| 14555 | 467318.39 | 1309063.18 | Картометрический метод | 5.0 | - |
| 14556 | 467294.80 | 1309071.55 | Картометрический метод | 5.0 | - |
| 14557 | 467288.73 | 1309069.16 | Картометрический метод | 5.0 | - |

2. Сведения о характерных точках границ объекта

| Обозначение характерных точек границ | Координаты, м | | Метод определения координат характерной точки | Средняя квадратическая погрешность положения характерной точки (Mt), м | Описание обозначения точки на местности (при наличии) |
|---|---|---|---|---|---|
| | X | Y | | | |
| 1 | 2 | 3 | 4 | 5 | 6 |
| 14558 | 467277.72 | 1309033.25 | Картометрический метод | 5.0 | - |
| 14559 | 467255.04 | 1308959.28 | Картометрический метод | 5.0 | - |
| 14560 | 467238.35 | 1308951.34 | Картометрический метод | 5.0 | - |
| 14561 | 467174.03 | 1308941.59 | Картометрический метод | 5.0 | - |
| 14562 | 467108.35 | 1308945.24 | Картометрический метод | 5.0 | - |
| 14563 | 467087.24 | 1308945.55 | Картометрический метод | 5.0 | - |
| 14564 | 467063.69 | 1308946.01 | Картометрический метод | 5.0 | - |
| 14565 | 467064.34 | 1308942.68 | Картометрический метод | 5.0 | - |
| 14566 | 467066.44 | 1308936.13 | Картометрический метод | 5.0 | - |
| 14567 | 467069.26 | 1308929.65 | Картометрический метод | 5.0 | - |
| 14568 | 467073.70 | 1308921.97 | Картометрический метод | 5.0 | - |
| 14569 | 467077.09 | 1308918.00 | Картометрический метод | 5.0 | - |
| 14570 | 467082.90 | 1308908.98 | Картометрический метод | 5.0 | - |
| 14571 | 467089.70 | 1308917.69 | Картометрический метод | 5.0 | - |
| 14572 | 467090.12 | 1308912.94 | Картометрический метод | 5.0 | - |
| 14573 | 467112.90 | 1308916.09 | Картометрический метод | 5.0 | - |
| 14574 | 467115.92 | 1308911.18 | Картометрический метод | 5.0 | - |
| 14575 | 467115.63 | 1308888.80 | Картометрический метод | 5.0 | - |
| 14576 | 467092.90 | 1308884.18 | Картометрический метод | 5.0 | - |
| 14577 | 467097.86 | 1308853.94 | Картометрический метод | 5.0 | - |
| 14578 | 467084.75 | 1308852.00 | Картометрический метод | 5.0 | - |
| 14579 | 467080.19 | 1308886.45 | Картометрический метод | 5.0 | - |
| 14580 | 467075.91 | 1308895.59 | Картометрический метод | 5.0 | - |
| 14581 | 467067.76 | 1308910.45 | Картометрический метод | 5.0 | - |
| 14582 | 467064.32 | 1308914.48 | Картометрический метод | 5.0 | - |

2. Сведения о характерных точках границ объекта

| Обозначение характерных точек границ | Координаты, м | | Метод определения координат характерной точки | Средняя квадратическая погрешность положения характерной точки (Mt), м | Описание обозначения точки на местности (при наличии) |
|---|---|---|---|---|---|
| | X | Y | | | |
| 1 | 2 | 3 | 4 | 5 | 6 |
| 14583 | 467061.28 | 1308919.21 | Картометрический метод | 5.0 | - |
| 14584 | 467058.15 | 1308925.05 | Картометрический метод | 5.0 | - |
| 14585 | 467055.81 | 1308930.36 | Картометрический метод | 5.0 | - |
| 14586 | 467053.85 | 1308935.81 | Картометрический метод | 5.0 | - |
| 14587 | 467052.60 | 1308940.19 | Картометрический метод | 5.0 | - |
| 14588 | 467051.51 | 1308945.83 | Картометрический метод | 5.0 | - |
| 14589 | 467046.26 | 1308945.22 | Картометрический метод | 5.0 | - |
| 14590 | 467041.35 | 1308944.38 | Картометрический метод | 5.0 | - |
| 14591 | 467035.90 | 1308943.14 | Картометрический метод | 5.0 | - |
| 14592 | 467030.43 | 1308941.00 | Картометрический метод | 5.0 | - |
| 14593 | 467025.62 | 1308938.73 | Картометрический метод | 5.0 | - |
| 14594 | 467020.96 | 1308936.14 | Картометрический метод | 5.0 | - |
| 14595 | 467015.87 | 1308932.80 | Картометрический метод | 5.0 | - |
| 14596 | 467012.05 | 1308930.09 | Картометрический метод | 5.0 | - |
| 14597 | 467007.53 | 1308927.68 | Картометрический метод | 5.0 | - |
| 14598 | 467002.71 | 1308925.95 | Картометрический метод | 5.0 | - |
| 14599 | 466953.90 | 1308918.74 | Картометрический метод | 5.0 | - |
| 14600 | 466941.86 | 1308916.08 | Картометрический метод | 5.0 | - |
| 14601 | 466937.09 | 1308914.83 | Картометрический метод | 5.0 | - |
| 14602 | 467003.39 | 1308914.09 | Картометрический метод | 5.0 | - |
| 14603 | 467016.63 | 1308877.87 | Картометрический метод | 5.0 | - |
| 14604 | 467016.59 | 1308854.18 | Картометрический метод | 5.0 | - |
| 14605 | 467032.23 | 1308858.58 | Картометрический метод | 5.0 | - |
| 14606 | 467032.70 | 1308839.69 | Картометрический метод | 5.0 | - |
| 14607 | 467050.09 | 1308796.92 | Картометрический метод | 5.0 | - |

2. Сведения о характерных точках границ объекта

| Обозначение характерных точек границ | Координаты, м | | Метод определения координат характерной точки | Средняя квадратическая погрешность положения характерной точки (Mt), м | Описание обозначения точки на местности (при наличии) |
|---|---|---|---|---|---|
| | X | Y | | | |
| 1 | 2 | 3 | 4 | 5 | 6 |
| 14608 | 467118.54 | 1308781.27 | Картометрический метод | 5.0 | - |
| 14609 | 467141.93 | 1308765.22 | Картометрический метод | 5.0 | - |
| 14610 | 467175.71 | 1308772.34 | Картометрический метод | 5.0 | - |
| 14611 | 467152.99 | 1308826.81 | Картометрический метод | 5.0 | - |
| 14612 | 467148.23 | 1308834.74 | Картометрический метод | 5.0 | - |
| 14613 | 467195.55 | 1308845.76 | Картометрический метод | 5.0 | - |
| 14614 | 467201.19 | 1308842.70 | Картометрический метод | 5.0 | - |
| 14615 | 467207.30 | 1308837.48 | Картометрический метод | 5.0 | - |
| 14616 | 467237.30 | 1308847.28 | Картометрический метод | 5.0 | - |
| 14617 | 467252.99 | 1308850.34 | Картометрический метод | 5.0 | - |
| 14618 | 467261.83 | 1308831.50 | Картометрический метод | 5.0 | - |
| 14619 | 467289.42 | 1308838.59 | Картометрический метод | 5.0 | - |
| 14620 | 467334.01 | 1308850.04 | Картометрический метод | 5.0 | - |
| 14621 | 467392.66 | 1308866.75 | Картометрический метод | 5.0 | - |
| 14622 | 467392.73 | 1308866.77 | Картометрический метод | 5.0 | - |
| 14623 | 467402.03 | 1308879.80 | Картометрический метод | 5.0 | - |
| 14624 | 467423.74 | 1308886.65 | Картометрический метод | 5.0 | - |
| 14625 | 467481.84 | 1308906.62 | Картометрический метод | 5.0 | - |
| 14626 | 467539.95 | 1308926.57 | Картометрический метод | 5.0 | - |
| 14627 | 467539.97 | 1308926.57 | Картометрический метод | 5.0 | - |
| 14628 | 467599.32 | 1308936.38 | Картометрический метод | 5.0 | - |
| 14629 | 467635.50 | 1308939.91 | Картометрический метод | 5.0 | - |
| 14630 | 467675.79 | 1308951.70 | Картометрический метод | 5.0 | - |
| 14631 | 467679.48 | 1308952.36 | Картометрический метод | 5.0 | - |
| 14632 | 467672.88 | 1308989.79 | Картометрический метод | 5.0 | - |

2. Сведения о характерных точках границ объекта

| Обозначение характерных точек границ | Координаты, м | | Метод определения координат характерной точки | Средняя квадратическая погрешность положения характерной точки (Mt), м | Описание обозначения точки на местности (при наличии) |
|---|---|---|---|---|---|
| | X | Y | | | |
| 1 | 2 | 3 | 4 | 5 | 6 |
| 14633 | 467672.78 | 1308990.52 | Картометрический метод | 5.0 | - |
| 14634 | 467711.65 | 1308997.10 | Картометрический метод | 5.0 | - |
| 14635 | 467711.73 | 1308996.65 | Картометрический метод | 5.0 | - |
| 14636 | 467718.34 | 1308959.21 | Картометрический метод | 5.0 | - |
| 14637 | 467719.57 | 1308952.24 | Картометрический метод | 5.0 | - |
| 14638 | 467745.08 | 1308956.74 | Картометрический метод | 5.0 | - |
| 14639 | 467746.61 | 1308954.07 | Картометрический метод | 5.0 | - |
| 14640 | 467775.51 | 1308964.03 | Картометрический метод | 5.0 | - |
| 14641 | 467785.62 | 1308967.40 | Картометрический метод | 5.0 | - |
| 14642 | 467827.90 | 1308981.51 | Картометрический метод | 5.0 | - |
| 14643 | 467825.38 | 1308986.02 | Картометрический метод | 5.0 | - |
| 14644 | 467798.72 | 1309033.77 | Картометрический метод | 5.0 | - |
| 14645 | 467783.45 | 1309061.11 | Картометрический метод | 5.0 | - |
| 14646 | 467770.01 | 1309085.16 | Картометрический метод | 5.0 | - |
| 14647 | 467731.53 | 1309067.91 | Картометрический метод | 5.0 | - |
| 14648 | 467721.97 | 1309063.58 | Картометрический метод | 5.0 | - |
| 14535 | 467695.85 | 1309112.11 | Картометрический метод | 5.0 | - |
| 14649 | 467044.71 | 1308958.92 | Картометрический метод | 5.0 | - |
| 14650 | 467113.49 | 1308955.78 | Картометрический метод | 5.0 | - |
| 14651 | 467120.41 | 1308960.61 | Картометрический метод | 5.0 | - |
| 14652 | 467146.52 | 1308999.81 | Картометрический метод | 5.0 | - |
| 14653 | 467123.78 | 1309021.75 | Картометрический метод | 5.0 | - |
| 14654 | 467090.24 | 1308987.55 | Картометрический метод | 5.0 | - |
| 14655 | 467049.46 | 1308963.27 | Картометрический метод | 5.0 | - |
| 14649 | 467044.71 | 1308958.92 | Картометрический метод | 5.0 | - |

2. Сведения о характерных точках границ объекта

| Обозначение характерных точек границ | Координаты, м | | Метод определения координат характерной точки | Средняя квадратическая погрешность положения характерной точки (Mt), м | Описание обозначения точки на местности (при наличии) |
|---|---|---|---|---|---|
| | X | Y | | | |
| 1 | 2 | 3 | 4 | 5 | 6 |
| 14656 | 467218.34 | 1309237.76 | Картометрический метод | 5.0 | - |
| 14657 | 467214.59 | 1309238.22 | Картометрический метод | 5.0 | - |
| 14658 | 467209.13 | 1309238.00 | Картометрический метод | 5.0 | - |
| 14659 | 467203.03 | 1309236.44 | Картометрический метод | 5.0 | - |
| 14660 | 467197.42 | 1309233.58 | Картометрический метод | 5.0 | - |
| 14661 | 467192.30 | 1309229.23 | Картометрический метод | 5.0 | - |
| 14662 | 467187.53 | 1309222.30 | Картометрический метод | 5.0 | - |
| 14663 | 467181.46 | 1309211.87 | Картометрический метод | 5.0 | - |
| 14664 | 467172.31 | 1309196.26 | Картометрический метод | 5.0 | - |
| 14665 | 467163.09 | 1309180.70 | Картометрический метод | 5.0 | - |
| 14666 | 467153.82 | 1309165.16 | Картометрический метод | 5.0 | - |
| 14667 | 467144.49 | 1309149.66 | Картометрический метод | 5.0 | - |
| 14668 | 467135.93 | 1309135.54 | Картометрический метод | 5.0 | - |
| 14669 | 467138.18 | 1309135.54 | Картометрический метод | 5.0 | - |
| 14670 | 467147.79 | 1309134.51 | Картометрический метод | 5.0 | - |
| 14656 | 467218.34 | 1309237.76 | Картометрический метод | 5.0 | - |
| 14671 | 486222.08 | 1305239.27 | Картометрический метод | 5.0 | - |
| 14672 | 486240.84 | 1305261.69 | Картометрический метод | 5.0 | - |
| 14673 | 486305.39 | 1305229.34 | Картометрический метод | 5.0 | - |
| 14674 | 486355.60 | 1305237.70 | Картометрический метод | 5.0 | - |
| 14675 | 486394.37 | 1305220.65 | Картометрический метод | 5.0 | - |
| 14676 | 486381.47 | 1305235.66 | Картометрический метод | 5.0 | - |
| 14677 | 486348.75 | 1305241.69 | Картометрический метод | 5.0 | - |
| 14678 | 486330.41 | 1305242.84 | Картометрический метод | 5.0 | - |
| 14679 | 486305.19 | 1305236.73 | Картометрический метод | 5.0 | - |

2. Сведения о характерных точках границ объекта

| Обозначение характерных точек границ | Координаты, м | | Метод определения координат характерной точки | Средняя квадратическая погрешность положения характерной точки (Mt), м | Описание обозначения точки на местности (при наличии) |
|---|---|---|---|---|---|
| | X | Y | | | |
| 1 | 2 | 3 | 4 | 5 | 6 |
| 14680 | 486235.49 | 1305273.90 | Картометрический метод | 5.0 | - |
| 14681 | 486197.53 | 1305226.85 | Картометрический метод | 5.0 | - |
| 14682 | 486205.19 | 1305219.09 | Картометрический метод | 5.0 | - |
| 14671 | 486222.08 | 1305239.27 | Картометрический метод | 5.0 | - |
| 14683 | 486412.14 | 1305197.86 | Картометрический метод | 5.0 | - |
| 14684 | 486436.15 | 1305167.06 | Картометрический метод | 5.0 | - |
| 14685 | 486384.04 | 1305138.74 | Картометрический метод | 5.0 | - |
| 14686 | 486365.64 | 1305125.44 | Картометрический метод | 5.0 | - |
| 14687 | 486360.78 | 1305121.92 | Картометрический метод | 5.0 | - |
| 14688 | 486353.35 | 1305116.51 | Картометрический метод | 5.0 | - |
| 14689 | 486353.70 | 1305115.99 | Картометрический метод | 5.0 | - |
| 14690 | 486381.18 | 1305133.04 | Картометрический метод | 5.0 | - |
| 14691 | 486404.93 | 1305141.52 | Картометрический метод | 5.0 | - |
| 14692 | 486442.61 | 1305158.76 | Картометрический метод | 5.0 | - |
| 14693 | 486447.19 | 1305161.01 | Картометрический метод | 5.0 | - |
| 14694 | 486424.82 | 1305183.89 | Картометрический метод | 5.0 | - |
| 14695 | 486412.74 | 1305198.21 | Картометрический метод | 5.0 | - |
| 14683 | 486412.14 | 1305197.86 | Картометрический метод | 5.0 | - |
| 14696 | 486330.13 | 1305099.76 | Картометрический метод | 5.0 | - |
| 14697 | 486289.81 | 1305134.47 | Картометрический метод | 5.0 | - |
| 14698 | 486246.27 | 1305171.94 | Картометрический метод | 5.0 | - |
| 14699 | 486244.11 | 1305173.80 | Картометрический метод | 5.0 | - |
| 14700 | 486240.53 | 1305170.22 | Картометрический метод | 5.0 | - |
| 14701 | 486243.64 | 1305166.95 | Картометрический метод | 5.0 | - |
| 14702 | 486324.21 | 1305097.64 | Картометрический метод | 5.0 | - |

2. Сведения о характерных точках границ объекта

| Обозначение характерных точек границ | Координаты, м | | Метод определения координат характерной точки | Средняя квадратическая погрешность положения характерной точки (Mt), м | Описание обозначения точки на местности (при наличии) |
|---|---|---|---|---|---|
| | X | Y | | | |
| 1 | 2 | 3 | 4 | 5 | 6 |
| 14696 | 486330.13 | 1305099.76 | Картометрический метод | 5.0 | - |
| 14703 | 487467.64 | 1299790.53 | Картометрический метод | 5.0 | - |
| 14704 | 487473.72 | 1299788.13 | Картометрический метод | 5.0 | - |
| 14705 | 487477.61 | 1299784.73 | Картометрический метод | 5.0 | - |
| 14706 | 487479.38 | 1299787.44 | Картометрический метод | 5.0 | - |
| 14707 | 487489.45 | 1299808.60 | Картометрический метод | 5.0 | - |
| 14708 | 487499.10 | 1299830.43 | Картометрический метод | 5.0 | - |
| 14709 | 487510.74 | 1299864.85 | Картометрический метод | 5.0 | - |
| 14710 | 487513.64 | 1299878.32 | Картометрический метод | 5.0 | - |
| 14711 | 487518.36 | 1299890.40 | Картометрический метод | 5.0 | - |
| 14712 | 487522.23 | 1299906.20 | Картометрический метод | 5.0 | - |
| 14713 | 487482.93 | 1299921.66 | Картометрический метод | 5.0 | - |
| 14714 | 487472.04 | 1299894.15 | Картометрический метод | 5.0 | - |
| 14715 | 487469.62 | 1299886.53 | Картометрический метод | 5.0 | - |
| 14716 | 487458.59 | 1299858.63 | Картометрический метод | 5.0 | - |
| 14717 | 487447.56 | 1299830.73 | Картометрический метод | 5.0 | - |
| 14718 | 487436.53 | 1299802.84 | Картометрический метод | 5.0 | - |
| 14719 | 487466.55 | 1299790.97 | Картометрический метод | 5.0 | - |
| 14703 | 487467.64 | 1299790.53 | Картометрический метод | 5.0 | - |
| 14720 | 495032.12 | 1292237.49 | Картометрический метод | 5.0 | - |
| 14721 | 495030.58 | 1292247.47 | Картометрический метод | 5.0 | - |
| 14722 | 495027.51 | 1292267.46 | Картометрический метод | 5.0 | - |
| 14723 | 495023.66 | 1292293.04 | Картометрический метод | 5.0 | - |
| 14724 | 495024.53 | 1292317.51 | Картометрический метод | 5.0 | - |
| 14725 | 495001.85 | 1292283.72 | Картометрический метод | 5.0 | - |

2. Сведения о характерных точках границ объекта

| Обозначение характерных точек границ | Координаты, м | | Метод определения координат характерной точки | Средняя квадратическая погрешность положения характерной точки (Mt), м | Описание обозначения точки на местности (при наличии) |
|---|---|---|---|---|---|
| | X | Y | | | |
| 1 | 2 | 3 | 4 | 5 | 6 |
| 14726 | 494979.95 | 1292300.78 | Картометрический метод | 5.0 | - |
| 14727 | 494995.26 | 1292320.33 | Картометрический метод | 5.0 | - |
| 14728 | 494986.30 | 1292327.73 | Картометрический метод | 5.0 | - |
| 14729 | 494986.29 | 1292327.73 | Картометрический метод | 5.0 | - |
| 14730 | 494981.35 | 1292319.42 | Картометрический метод | 5.0 | - |
| 14731 | 494945.69 | 1292243.00 | Картометрический метод | 5.0 | - |
| 14732 | 494943.28 | 1292233.55 | Картометрический метод | 5.0 | - |
| 14733 | 494939.46 | 1292219.05 | Картометрический метод | 5.0 | - |
| 14734 | 494931.64 | 1292160.50 | Картометрический метод | 5.0 | - |
| 14735 | 494955.61 | 1292167.73 | Картометрический метод | 5.0 | - |
| 14736 | 494970.09 | 1292172.11 | Картометрический метод | 5.0 | - |
| 14737 | 494978.25 | 1292180.43 | Картометрический метод | 5.0 | - |
| 14738 | 495002.18 | 1292201.56 | Картометрический метод | 5.0 | - |
| 14739 | 495003.46 | 1292202.41 | Картометрический метод | 5.0 | - |
| 14740 | 495004.92 | 1292202.90 | Картометрический метод | 5.0 | - |
| 14741 | 495005.72 | 1292203.00 | Картометрический метод | 5.0 | - |
| 14742 | 495030.88 | 1292204.56 | Картометрический метод | 5.0 | - |
| 14743 | 495029.07 | 1292232.33 | Картометрический метод | 5.0 | - |
| 14744 | 495030.38 | 1292237.34 | Картометрический метод | 5.0 | - |
| 14720 | 495032.12 | 1292237.49 | Картометрический метод | 5.0 | - |
| 14745 | 494919.48 | 1292157.03 | Картометрический метод | 5.0 | - |
| 14746 | 494932.83 | 1292242.33 | Картометрический метод | 5.0 | - |
| 14747 | 494933.51 | 1292245.18 | Картометрический метод | 5.0 | - |
| 14748 | 494968.03 | 1292319.87 | Картометрический метод | 5.0 | - |
| 14749 | 494996.54 | 1292363.86 | Картометрический метод | 5.0 | - |

2. Сведения о характерных точках границ объекта

| Обозначение характерных точек границ | Координаты, м | | Метод определения координат характерной точки | Средняя квадратическая погрешность положения характерной точки (Mt), м | Описание обозначения точки на местности (при наличии) |
|---|---|---|---|---|---|
| | X | Y | | | |
| 1 | 2 | 3 | 4 | 5 | 6 |
| 14750 | 494999.22 | 1292368.39 | Картометрический метод | 5.0 | - |
| 14751 | 494997.08 | 1292385.15 | Картометрический метод | 5.0 | - |
| 14752 | 494992.37 | 1292421.33 | Картометрический метод | 5.0 | - |
| 14753 | 494947.52 | 1292451.69 | Картометрический метод | 5.0 | - |
| 14754 | 494943.45 | 1292452.31 | Картометрический метод | 5.0 | - |
| 14755 | 494915.81 | 1292403.71 | Картометрический метод | 5.0 | - |
| 14756 | 494882.22 | 1292379.72 | Картометрический метод | 5.0 | - |
| 14757 | 494863.59 | 1292347.83 | Картометрический метод | 5.0 | - |
| 14758 | 494839.09 | 1292301.70 | Картометрический метод | 5.0 | - |
| 14759 | 494820.68 | 1292264.59 | Картометрический метод | 5.0 | - |
| 14760 | 494806.95 | 1292235.71 | Картометрический метод | 5.0 | - |
| 14761 | 494757.47 | 1292133.95 | Картометрический метод | 5.0 | - |
| 14762 | 494770.96 | 1292134.71 | Картометрический метод | 5.0 | - |
| 14763 | 494840.22 | 1292125.35 | Картометрический метод | 5.0 | - |
| 14764 | 494849.02 | 1292124.16 | Картометрический метод | 5.0 | - |
| 14765 | 494855.48 | 1292124.63 | Картометрический метод | 5.0 | - |
| 14766 | 494862.30 | 1292125.82 | Картометрический метод | 5.0 | - |
| 14767 | 494869.60 | 1292127.94 | Картометрический метод | 5.0 | - |
| 14768 | 494876.62 | 1292130.88 | Картометрический метод | 5.0 | - |
| 14769 | 494883.84 | 1292134.98 | Картометрический метод | 5.0 | - |
| 14770 | 494889.97 | 1292139.50 | Картометрический метод | 5.0 | - |
| 14771 | 494895.77 | 1292144.94 | Картометрический метод | 5.0 | - |
| 14772 | 494897.01 | 1292146.22 | Картометрический метод | 5.0 | - |
| 14773 | 494911.25 | 1292154.39 | Картометрический метод | 5.0 | - |
| 14745 | 494919.48 | 1292157.03 | Картометрический метод | 5.0 | - |

2. Сведения о характерных точках границ объекта

| Обозначение характерных точек границ | Координаты, м | | Метод определения координат характерной точки | Средняя квадратическая погрешность положения характерной точки (Mt), м | Описание обозначения точки на местности (при наличии) |
|---|---|---|---|---|---|
| | X | Y | | | |
| 1 | 2 | 3 | 4 | 5 | 6 |
| 14774 | 494559.82 | 1292196.48 | Картометрический метод | 5.0 | - |
| 14775 | 494530.58 | 1292183.27 | Картометрический метод | 5.0 | - |
| 14776 | 494527.20 | 1292181.75 | Картометрический метод | 5.0 | - |
| 14777 | 494524.04 | 1292180.49 | Картометрический метод | 5.0 | - |
| 14778 | 494520.49 | 1292179.82 | Картометрический метод | 5.0 | - |
| 14779 | 494524.49 | 1292169.51 | Картометрический метод | 5.0 | - |
| 14780 | 494521.33 | 1292168.06 | Картометрический метод | 5.0 | - |
| 14781 | 494543.50 | 1292115.85 | Картометрический метод | 5.0 | - |
| 14782 | 494537.05 | 1292112.87 | Картометрический метод | 5.0 | - |
| 14783 | 494512.36 | 1292170.18 | Картометрический метод | 5.0 | - |
| 14784 | 494510.62 | 1292169.38 | Картометрический метод | 5.0 | - |
| 14785 | 494509.03 | 1292168.63 | Картометрический метод | 5.0 | - |
| 14786 | 494508.74 | 1292169.41 | Картометрический метод | 5.0 | - |
| 14787 | 494506.96 | 1292171.29 | Картометрический метод | 5.0 | - |
| 14788 | 494504.97 | 1292177.91 | Картометрический метод | 5.0 | - |
| 14789 | 494506.49 | 1292179.97 | Картометрический метод | 5.0 | - |
| 14790 | 494509.57 | 1292182.22 | Картометрический метод | 5.0 | - |
| 14791 | 494506.41 | 1292184.51 | Картометрический метод | 5.0 | - |
| 14792 | 494504.13 | 1292186.99 | Картометрический метод | 5.0 | - |
| 14793 | 494502.74 | 1292189.10 | Картометрический метод | 5.0 | - |
| 14794 | 494495.92 | 1292202.11 | Картометрический метод | 5.0 | - |
| 14795 | 494482.84 | 1292196.82 | Картометрический метод | 5.0 | - |
| 14796 | 494476.45 | 1292211.93 | Картометрический метод | 5.0 | - |
| 14797 | 494475.70 | 1292225.49 | Картометрический метод | 5.0 | - |
| 14798 | 494482.47 | 1292227.74 | Картометрический метод | 5.0 | - |

2. Сведения о характерных точках границ объекта

| Обозначение характерных точек границ | Координаты, м | | Метод определения координат характерной точки | Средняя квадратическая погрешность положения характерной точки (Mt), м | Описание обозначения точки на местности (при наличии) |
|---|---|---|---|---|---|
| | X | Y | | | |
| 1 | 2 | 3 | 4 | 5 | 6 |
| 14799 | 494481.21 | 1292230.14 | Картометрический метод | 5.0 | - |
| 14800 | 494454.32 | 1292235.34 | Картометрический метод | 5.0 | - |
| 14801 | 494411.28 | 1292235.85 | Картометрический метод | 5.0 | - |
| 14802 | 494397.78 | 1292229.58 | Картометрический метод | 5.0 | - |
| 14803 | 494386.15 | 1292221.71 | Картометрический метод | 5.0 | - |
| 14804 | 494367.60 | 1292209.13 | Картометрический метод | 5.0 | - |
| 14805 | 494367.60 | 1292206.09 | Картометрический метод | 5.0 | - |
| 14806 | 494350.68 | 1292194.56 | Картометрический метод | 5.0 | - |
| 14807 | 494350.91 | 1292191.37 | Картометрический метод | 5.0 | - |
| 14808 | 494347.34 | 1292171.23 | Картометрический метод | 5.0 | - |
| 14809 | 494350.22 | 1292136.85 | Картометрический метод | 5.0 | - |
| 14810 | 494352.27 | 1292136.00 | Картометрический метод | 5.0 | - |
| 14811 | 494353.28 | 1292123.10 | Картометрический метод | 5.0 | - |
| 14812 | 494406.42 | 1292118.72 | Картометрический метод | 5.0 | - |
| 14813 | 494447.80 | 1292113.64 | Картометрический метод | 5.0 | - |
| 14814 | 494463.15 | 1292109.37 | Картометрический метод | 5.0 | - |
| 14815 | 494470.57 | 1292108.58 | Картометрический метод | 5.0 | - |
| 14816 | 494475.41 | 1292108.06 | Картометрический метод | 5.0 | - |
| 14817 | 494463.63 | 1292112.57 | Картометрический метод | 5.0 | - |
| 14818 | 494463.31 | 1292124.45 | Картометрический метод | 5.0 | - |
| 14819 | 494465.16 | 1292125.91 | Картометрический метод | 5.0 | - |
| 14820 | 494464.31 | 1292138.85 | Картометрический метод | 5.0 | - |
| 14821 | 494496.20 | 1292130.57 | Картометрический метод | 5.0 | - |
| 14822 | 494500.57 | 1292105.35 | Картометрический метод | 5.0 | - |
| 14823 | 494504.61 | 1292104.91 | Картометрический метод | 5.0 | - |

2. Сведения о характерных точках границ объекта

| Обозначение характерных точек границ | Координаты, м | | Метод определения координат характерной точки | Средняя квадратическая погрешность положения характерной точки (Mt), м | Описание обозначения точки на местности (при наличии) |
|---|---|---|---|---|---|
| | X | Y | | | |
| 1 | 2 | 3 | 4 | 5 | 6 |
| 14824 | 494511.54 | 1292103.45 | Картометрический метод | 5.0 | - |
| 14825 | 494520.68 | 1292083.43 | Картометрический метод | 5.0 | - |
| 14826 | 494529.95 | 1292086.59 | Картометрический метод | 5.0 | - |
| 14827 | 494529.62 | 1292087.53 | Картометрический метод | 5.0 | - |
| 14828 | 494542.11 | 1292091.88 | Картометрический метод | 5.0 | - |
| 14829 | 494550.62 | 1292094.16 | Картометрический метод | 5.0 | - |
| 14830 | 494558.18 | 1292095.75 | Картометрический метод | 5.0 | - |
| 14831 | 494562.45 | 1292096.39 | Картометрический метод | 5.0 | - |
| 14832 | 494589.10 | 1292096.44 | Картометрический метод | 5.0 | - |
| 14833 | 494589.01 | 1292094.55 | Картометрический метод | 5.0 | - |
| 14834 | 494607.59 | 1292093.65 | Картометрический метод | 5.0 | - |
| 14835 | 494614.87 | 1292093.52 | Картометрический метод | 5.0 | - |
| 14836 | 494614.94 | 1292094.49 | Картометрический метод | 5.0 | - |
| 14837 | 494621.88 | 1292094.76 | Картометрический метод | 5.0 | - |
| 14838 | 494621.81 | 1292096.50 | Картометрический метод | 5.0 | - |
| 14839 | 494674.57 | 1292096.60 | Картометрический метод | 5.0 | - |
| 14840 | 494694.23 | 1292125.71 | Картометрический метод | 5.0 | - |
| 14841 | 494685.60 | 1292141.18 | Картометрический метод | 5.0 | - |
| 14842 | 494660.45 | 1292165.50 | Картометрический метод | 5.0 | - |
| 14843 | 494634.45 | 1292195.00 | Картометрический метод | 5.0 | - |
| 14844 | 494619.01 | 1292223.23 | Картометрический метод | 5.0 | - |
| 14774 | 494559.82 | 1292196.48 | Картометрический метод | 5.0 | - |
| 14845 | 482414.78 | 1307117.99 | Картометрический метод | 5.0 | - |
| 14846 | 482470.02 | 1307149.07 | Картометрический метод | 5.0 | - |
| 14847 | 482473.05 | 1307150.78 | Картометрический метод | 5.0 | - |

2. Сведения о характерных точках границ объекта

| Обозначение характерных точек границ | Координаты, м | | Метод определения координат характерной точки | Средняя квадратическая погрешность положения характерной точки (Mt), м | Описание обозначения точки на местности (при наличии) |
|---|---|---|---|---|---|
| | X | Y | | | |
| 1 | 2 | 3 | 4 | 5 | 6 |
| 14848 | 482474.97 | 1307149.72 | Картометрический метод | 5.0 | - |
| 14849 | 482475.31 | 1307186.50 | Картометрический метод | 5.0 | - |
| 14850 | 482470.97 | 1307176.30 | Картометрический метод | 5.0 | - |
| 14851 | 482455.36 | 1307160.55 | Картометрический метод | 5.0 | - |
| 14852 | 482455.35 | 1307160.54 | Картометрический метод | 5.0 | - |
| 14853 | 482452.70 | 1307157.86 | Картометрический метод | 5.0 | - |
| 14854 | 482445.56 | 1307150.64 | Картометрический метод | 5.0 | - |
| 14855 | 482442.99 | 1307145.98 | Картометрический метод | 5.0 | - |
| 14856 | 482444.52 | 1307144.90 | Картометрический метод | 5.0 | - |
| 14857 | 482400.49 | 1307119.26 | Картометрический метод | 5.0 | - |
| 14858 | 482391.83 | 1307137.29 | Картометрический метод | 5.0 | - |
| 14859 | 482423.55 | 1307157.66 | Картометрический метод | 5.0 | - |
| 14860 | 482372.23 | 1307187.52 | Картометрический метод | 5.0 | - |
| 14861 | 482359.32 | 1307194.92 | Картометрический метод | 5.0 | - |
| 14862 | 482342.77 | 1307175.87 | Картометрический метод | 5.0 | - |
| 14863 | 482328.74 | 1307159.72 | Картометрический метод | 5.0 | - |
| 14864 | 482365.21 | 1307132.14 | Картометрический метод | 5.0 | - |
| 14865 | 482373.68 | 1307122.83 | Картометрический метод | 5.0 | - |
| 14866 | 482370.18 | 1307120.43 | Картометрический метод | 5.0 | - |
| 14867 | 482364.60 | 1307115.96 | Картометрический метод | 5.0 | - |
| 14868 | 482368.75 | 1307111.30 | Картометрический метод | 5.0 | - |
| 14869 | 482372.49 | 1307107.89 | Картометрический метод | 5.0 | - |
| 14870 | 482383.59 | 1307102.07 | Картометрический метод | 5.0 | - |
| 14871 | 482389.79 | 1307103.25 | Картометрический метод | 5.0 | - |
| 14872 | 482400.33 | 1307109.30 | Картометрический метод | 5.0 | - |

2. Сведения о характерных точках границ объекта

| Обозначение характерных точек границ | Координаты, м | | Метод определения координат характерной точки | Средняя квадратическая погрешность положения характерной точки (Mt), м | Описание обозначения точки на местности (при наличии) |
|---|---|---|---|---|---|
| | X | Y | | | |
| 1 | 2 | 3 | 4 | 5 | 6 |
| 14873 | 482399.18 | 1307111.14 | Картометрический метод | 5.0 | - |
| 14845 | 482414.78 | 1307117.99 | Картометрический метод | 5.0 | - |

3. Сведения о характерных точках части (частей) границы объекта

| Обозначение характерных точек части границы | Координаты, м | | Метод определения координат характерной точки | Средняя квадратическая погрешность положения характерной точки (Mt), м | Описание обозначения точки на местности (при наличии) |
|---|---|---|---|---|---|
| | X | Y | | | |
| 1 | 2 | 3 | 4 | 5 | 6 |
| - | - | - | - | - | - |

## Раздел 3

## Сведения о местоположении измененных (уточненных) границ объекта

1. Система координат -

2. Сведения о характерных точках границ объекта

| Обозначение характерных точек границ | Существующие координаты, м | | Измененные (уточненные) координаты, м | | Метод определения координат характерной точки | Средняя квадратическая погрешность положения характерной точки (Mt), м | Описание обозначения точки на местности (при наличии) |
|---|---|---|---|---|---|---|---|
| | X | Y | X | Y | | | |
| 1 | 2 | 3 | 4 | 5 | 6 | 7 | 8 |
| - | - | - | - | - | - | - | |

3. Сведения о характерных точках части (частей) границы объекта

| Обозначение характерных точек части границы | Существующие координаты, м | | Измененные (уточненные) координаты, м | | Метод определения координат характерной точки | Средняя квадратическая погрешность положения характерной точки (Mt), м | Описание обозначения точки на местности (при наличии) |
|---|---|---|---|---|---|---|---|
| | X | Y | X | Y | | | |
| 1 | 2 | 3 | 4 | 5 | 6 | 7 | 8 |
| - | - | - | - | - | - | - | |

## ТЕКСТОВОЕ ОПИСАНИЕ
## местоположения границ населенных пунктов, территориальных зон

| Прохождение границы | | Описание прохождения границы |
|---|---|---|
| от точки | до точки | |
| 1 | 2 | 3 |
| 1 | 2 | - |
| 2 | 3 | - |
| 3 | 4 | - |
| 4 | 5 | - |
| 5 | 6 | - |
| 6 | 7 | - |
| 7 | 1 | - |
| 8 | 9 | - |
| 9 | 10 | - |
| 10 | 11 | - |
| 11 | 12 | - |
| 12 | 13 | - |
| 13 | 14 | - |
| 14 | 15 | - |
| 15 | 8 | - |
| 16 | 17 | - |
| 17 | 18 | - |
| 18 | 19 | - |
| 19 | 20 | - |
| 20 | 21 | - |
| 21 | 22 | - |
| 22 | 23 | - |
| 23 | 24 | - |
| 24 | 25 | - |
| 25 | 26 | - |
| 26 | 27 | - |
| 27 | 28 | - |
| 28 | 29 | - |
| 29 | 30 | - |
| 30 | 16 | - |
| 31 | 32 | - |
| 32 | 33 | - |
| 33 | 34 | - |
| 34 | 35 | - |
| 35 | 31 | - |
| 36 | 37 | - |
| 37 | 38 | - |

## ТЕКСТОВОЕ ОПИСАНИЕ
## местоположения границ населенных пунктов, территориальных зон

| Прохождение границы | | Описание прохождения границы |
|---|---|---|
| от точки | до точки | |
| 1 | 2 | 3 |
| 38 | 39 | - |
| 39 | 40 | - |
| 40 | 41 | - |
| 41 | 42 | - |
| 42 | 43 | - |
| 43 | 44 | - |
| 44 | 45 | - |
| 45 | 46 | - |
| 46 | 47 | - |
| 47 | 48 | - |
| 48 | 36 | - |
| 49 | 50 | - |
| 50 | 51 | - |
| 51 | 52 | - |
| 52 | 53 | - |
| 53 | 54 | - |
| 54 | 55 | - |
| 55 | 56 | - |
| 56 | 57 | - |
| 57 | 58 | - |
| 58 | 59 | - |
| 59 | 60 | - |
| 60 | 49 | - |
| 61 | 62 | - |
| 62 | 63 | - |
| 63 | 64 | - |
| 64 | 65 | - |
| 65 | 66 | - |
| 66 | 67 | - |
| 67 | 68 | - |
| 68 | 69 | - |
| 69 | 70 | - |
| 70 | 71 | - |
| 71 | 72 | - |
| 72 | 73 | - |
| 73 | 74 | - |
| 74 | 75 | - |

## ТЕКСТОВОЕ ОПИСАНИЕ
## местоположения границ населенных пунктов, территориальных зон

| Прохождение границы | | Описание прохождения границы |
|---|---|---|
| от точки | до точки | |
| 1 | 2 | 3 |
| 75 | 76 | - |
| 76 | 77 | - |
| 77 | 78 | - |
| 78 | 79 | - |
| 79 | 80 | - |
| 80 | 81 | - |
| 81 | 82 | - |
| 82 | 83 | - |
| 83 | 61 | - |
| 84 | 85 | - |
| 85 | 86 | - |
| 86 | 87 | - |
| 87 | 88 | - |
| 88 | 89 | - |
| 89 | 90 | - |
| 90 | 91 | - |
| 91 | 92 | - |
| 92 | 93 | - |
| 93 | 94 | - |
| 94 | 95 | - |
| 95 | 96 | - |
| 96 | 97 | - |
| 97 | 84 | - |
| 98 | 99 | - |
| 99 | 100 | - |
| 100 | 101 | - |
| 101 | 102 | - |
| 102 | 103 | - |
| 103 | 104 | - |
| 104 | 98 | - |
| 105 | 106 | - |
| 106 | 107 | - |
| 107 | 108 | - |
| 108 | 109 | - |
| 109 | 110 | - |
| 110 | 111 | - |
| 111 | 112 | - |

## ТЕКСТОВОЕ ОПИСАНИЕ
## местоположения границ населенных пунктов, территориальных зон

| Прохождение границы | | Описание прохождения границы |
|---|---|---|
| от точки | до точки | |
| 1 | 2 | 3 |
| 112 | 113 | - |
| 113 | 114 | - |
| 114 | 115 | - |
| 115 | 116 | - |
| 116 | 117 | - |
| 117 | 118 | - |
| 118 | 119 | - |
| 119 | 120 | - |
| 120 | 121 | - |
| 121 | 122 | - |
| 122 | 123 | - |
| 123 | 124 | - |
| 124 | 125 | - |
| 125 | 126 | - |
| 126 | 127 | - |
| 127 | 128 | - |
| 128 | 129 | - |
| 129 | 130 | - |
| 130 | 131 | - |
| 131 | 132 | - |
| 132 | 133 | - |
| 133 | 134 | - |
| 134 | 135 | - |
| 135 | 136 | - |
| 136 | 137 | - |
| 137 | 138 | - |
| 138 | 139 | - |
| 139 | 140 | - |
| 140 | 141 | - |
| 141 | 142 | - |
| 142 | 143 | - |
| 143 | 144 | - |
| 144 | 145 | - |
| 145 | 146 | - |
| 146 | 147 | - |
| 147 | 148 | - |
| 148 | 149 | - |

## ТЕКСТОВОЕ ОПИСАНИЕ
## местоположения границ населенных пунктов, территориальных зон

| Прохождение границы | | Описание прохождения границы |
|---|---|---|
| от точки | до точки | |
| 1 | 2 | 3 |
| 149 | 150 | - |
| 150 | 151 | - |
| 151 | 152 | - |
| 152 | 153 | - |
| 153 | 154 | - |
| 154 | 155 | - |
| 155 | 156 | - |
| 156 | 157 | - |
| 157 | 158 | - |
| 158 | 159 | - |
| 159 | 160 | - |
| 160 | 161 | - |
| 161 | 162 | - |
| 162 | 105 | - |
| 163 | 164 | - |
| 164 | 165 | - |
| 165 | 166 | - |
| 166 | 167 | - |
| 167 | 168 | - |
| 168 | 169 | - |
| 169 | 170 | - |
| 170 | 171 | - |
| 171 | 172 | - |
| 172 | 173 | - |
| 173 | 174 | - |
| 174 | 175 | - |
| 175 | 176 | - |
| 176 | 177 | - |
| 177 | 178 | - |
| 178 | 179 | - |
| 179 | 180 | - |
| 180 | 181 | - |
| 181 | 182 | - |
| 182 | 183 | - |
| 183 | 184 | - |
| 184 | 185 | - |
| 185 | 186 | - |

## ТЕКСТОВОЕ ОПИСАНИЕ
## местоположения границ населенных пунктов, территориальных зон

| Прохождение границы | | Описание прохождения границы |
|---|---|---|
| от точки | до точки | |
| 1 | 2 | 3 |
| 186 | 163 | - |
| 187 | 188 | - |
| 188 | 189 | - |
| 189 | 190 | - |
| 190 | 191 | - |
| 191 | 192 | - |
| 192 | 187 | - |
| 193 | 194 | - |
| 194 | 195 | - |
| 195 | 196 | - |
| 196 | 193 | - |
| 197 | 198 | - |
| 198 | 199 | - |
| 199 | 200 | - |
| 200 | 201 | - |
| 201 | 202 | - |
| 202 | 203 | - |
| 203 | 204 | - |
| 204 | 205 | - |
| 205 | 206 | - |
| 206 | 207 | - |
| 207 | 208 | - |
| 208 | 209 | - |
| 209 | 210 | - |
| 210 | 211 | - |
| 211 | 212 | - |
| 212 | 213 | - |
| 213 | 214 | - |
| 214 | 215 | - |
| 215 | 216 | - |
| 216 | 217 | - |
| 217 | 197 | - |
| 218 | 219 | - |
| 219 | 220 | - |
| 220 | 221 | - |
| 221 | 222 | - |
| 222 | 223 | - |

## ТЕКСТОВОЕ ОПИСАНИЕ
## местоположения границ населенных пунктов, территориальных зон

| Прохождение границы | | Описание прохождения границы |
|---|---|---|
| от точки | до точки | |
| 1 | 2 | 3 |
| 223 | 224 | - |
| 224 | 225 | - |
| 225 | 226 | - |
| 226 | 227 | - |
| 227 | 228 | - |
| 228 | 229 | - |
| 229 | 230 | - |
| 230 | 231 | - |
| 231 | 232 | - |
| 232 | 233 | - |
| 233 | 234 | - |
| 234 | 218 | - |
| 235 | 236 | - |
| 236 | 237 | - |
| 237 | 238 | - |
| 238 | 239 | - |
| 239 | 240 | - |
| 240 | 241 | - |
| 241 | 242 | - |
| 242 | 243 | - |
| 243 | 235 | - |
| 244 | 245 | - |
| 245 | 246 | - |
| 246 | 247 | - |
| 247 | 248 | - |
| 248 | 249 | - |
| 249 | 250 | - |
| 250 | 251 | - |
| 251 | 252 | - |
| 252 | 244 | - |
| 253 | 254 | - |
| 254 | 255 | - |
| 255 | 256 | - |
| 256 | 257 | - |
| 257 | 258 | - |
| 258 | 259 | - |
| 259 | 260 | - |

## ТЕКСТОВОЕ ОПИСАНИЕ
## местоположения границ населенных пунктов, территориальных зон

| Прохождение границы | | Описание прохождения границы |
|---|---|---|
| от точки | до точки | |
| 1 | 2 | 3 |
| 260 | 261 | - |
| 261 | 262 | - |
| 262 | 263 | - |
| 263 | 264 | - |
| 264 | 265 | - |
| 265 | 266 | - |
| 266 | 253 | - |
| 267 | 268 | - |
| 268 | 269 | - |
| 269 | 270 | - |
| 270 | 271 | - |
| 271 | 272 | - |
| 272 | 273 | - |
| 273 | 274 | - |
| 274 | 275 | - |
| 275 | 276 | - |
| 276 | 277 | - |
| 277 | 278 | - |
| 278 | 279 | - |
| 279 | 280 | - |
| 280 | 281 | - |
| 281 | 282 | - |
| 282 | 283 | - |
| 283 | 284 | - |
| 284 | 285 | - |
| 285 | 286 | - |
| 286 | 287 | - |
| 287 | 288 | - |
| 288 | 289 | - |
| 289 | 267 | - |
| 290 | 291 | - |
| 291 | 292 | - |
| 292 | 293 | - |
| 293 | 294 | - |
| 294 | 295 | - |
| 295 | 296 | - |
| 296 | 297 | - |

## ТЕКСТОВОЕ ОПИСАНИЕ
## местоположения границ населенных пунктов, территориальных зон

| Прохождение границы | | Описание прохождения границы |
|---|---|---|
| от точки | до точки | |
| 1 | 2 | 3 |
| 297 | 298 | - |
| 298 | 299 | - |
| 299 | 300 | - |
| 300 | 301 | - |
| 301 | 302 | - |
| 302 | 303 | - |
| 303 | 304 | - |
| 304 | 305 | - |
| 305 | 306 | - |
| 306 | 307 | - |
| 307 | 308 | - |
| 308 | 309 | - |
| 309 | 310 | - |
| 310 | 311 | - |
| 311 | 290 | - |
| 312 | 313 | - |
| 313 | 314 | - |
| 314 | 315 | - |
| 315 | 316 | - |
| 316 | 317 | - |
| 317 | 318 | - |
| 318 | 319 | - |
| 319 | 320 | - |
| 320 | 321 | - |
| 321 | 312 | - |
| 322 | 323 | - |
| 323 | 324 | - |
| 324 | 325 | - |
| 325 | 322 | - |
| 326 | 327 | - |
| 327 | 328 | - |
| 328 | 329 | - |
| 329 | 330 | - |
| 330 | 331 | - |
| 331 | 332 | - |
| 332 | 333 | - |
| 333 | 334 | - |

## ТЕКСТОВОЕ ОПИСАНИЕ
## местоположения границ населенных пунктов, территориальных зон

| Прохождение границы | | Описание прохождения границы |
|---|---|---|
| от точки | до точки | |
| 1 | 2 | 3 |
| 334 | 335 | - |
| 335 | 336 | - |
| 336 | 337 | - |
| 337 | 338 | - |
| 338 | 339 | - |
| 339 | 340 | - |
| 340 | 341 | - |
| 341 | 342 | - |
| 342 | 343 | - |
| 343 | 344 | - |
| 344 | 345 | - |
| 345 | 346 | - |
| 346 | 347 | - |
| 347 | 326 | - |
| 348 | 349 | - |
| 349 | 350 | - |
| 350 | 351 | - |
| 351 | 352 | - |
| 352 | 353 | - |
| 353 | 354 | - |
| 354 | 355 | - |
| 355 | 356 | - |
| 356 | 357 | - |
| 357 | 358 | - |
| 358 | 359 | - |
| 359 | 360 | - |
| 360 | 361 | - |
| 361 | 362 | - |
| 362 | 363 | - |
| 363 | 364 | - |
| 364 | 365 | - |
| 365 | 366 | - |
| 366 | 367 | - |
| 367 | 368 | - |
| 368 | 369 | - |
| 369 | 370 | - |
| 370 | 371 | - |

## ТЕКСТОВОЕ ОПИСАНИЕ
## местоположения границ населенных пунктов, территориальных зон

| Прохождение границы | | Описание прохождения границы |
|---|---|---|
| от точки | до точки | |
| 1 | 2 | 3 |
| 371 | 372 | - |
| 372 | 373 | - |
| 373 | 374 | - |
| 374 | 375 | - |
| 375 | 376 | - |
| 376 | 377 | - |
| 377 | 378 | - |
| 378 | 379 | - |
| 379 | 380 | - |
| 380 | 381 | - |
| 381 | 348 | - |
| 382 | 383 | - |
| 383 | 384 | - |
| 384 | 385 | - |
| 385 | 386 | - |
| 386 | 387 | - |
| 387 | 388 | - |
| 388 | 389 | - |
| 389 | 390 | - |
| 390 | 391 | - |
| 391 | 392 | - |
| 392 | 393 | - |
| 393 | 394 | - |
| 394 | 382 | - |
| 395 | 396 | - |
| 396 | 397 | - |
| 397 | 398 | - |
| 398 | 399 | - |
| 399 | 400 | - |
| 400 | 401 | - |
| 401 | 402 | - |
| 402 | 403 | - |
| 403 | 404 | - |
| 404 | 405 | - |
| 405 | 406 | - |
| 406 | 407 | - |
| 407 | 408 | - |

## ТЕКСТОВОЕ ОПИСАНИЕ
## местоположения границ населенных пунктов, территориальных зон

| Прохождение границы | | Описание прохождения границы |
|---|---|---|
| от точки | до точки | |
| 1 | 2 | 3 |
| 408 | 409 | - |
| 409 | 410 | - |
| 410 | 411 | - |
| 411 | 412 | - |
| 412 | 413 | - |
| 413 | 414 | - |
| 414 | 415 | - |
| 415 | 416 | - |
| 416 | 417 | - |
| 417 | 395 | - |
| 418 | 419 | - |
| 419 | 420 | - |
| 420 | 421 | - |
| 421 | 422 | - |
| 422 | 423 | - |
| 423 | 424 | - |
| 424 | 425 | - |
| 425 | 426 | - |
| 426 | 427 | - |
| 427 | 428 | - |
| 428 | 429 | - |
| 429 | 430 | - |
| 430 | 431 | - |
| 431 | 432 | - |
| 432 | 433 | - |
| 433 | 434 | - |
| 434 | 435 | - |
| 435 | 436 | - |
| 436 | 437 | - |
| 437 | 438 | - |
| 438 | 439 | - |
| 439 | 440 | - |
| 440 | 441 | - |
| 441 | 442 | - |
| 442 | 443 | - |
| 443 | 444 | - |
| 444 | 445 | - |

## ТЕКСТОВОЕ ОПИСАНИЕ
## местоположения границ населенных пунктов, территориальных зон

| Прохождение границы | | Описание прохождения границы |
|---|---|---|
| от точки | до точки | |
| 1 | 2 | 3 |
| 445 | 446 | - |
| 446 | 447 | - |
| 447 | 448 | - |
| 448 | 449 | - |
| 449 | 450 | - |
| 450 | 418 | - |
| 451 | 452 | - |
| 452 | 453 | - |
| 453 | 454 | - |
| 454 | 455 | - |
| 455 | 456 | - |
| 456 | 457 | - |
| 457 | 458 | - |
| 458 | 459 | - |
| 459 | 460 | - |
| 460 | 461 | - |
| 461 | 462 | - |
| 462 | 463 | - |
| 463 | 464 | - |
| 464 | 465 | - |
| 465 | 466 | - |
| 466 | 467 | - |
| 467 | 468 | - |
| 468 | 469 | - |
| 469 | 470 | - |
| 470 | 471 | - |
| 471 | 472 | - |
| 472 | 473 | - |
| 473 | 474 | - |
| 474 | 475 | - |
| 475 | 476 | - |
| 476 | 477 | - |
| 477 | 478 | - |
| 478 | 479 | - |
| 479 | 480 | - |
| 480 | 481 | - |
| 481 | 482 | - |

## ТЕКСТОВОЕ ОПИСАНИЕ
## местоположения границ населенных пунктов, территориальных зон

| Прохождение границы | | Описание прохождения границы |
|---|---|---|
| от точки | до точки | |
| 1 | 2 | 3 |
| 482 | 451 | - |
| 483 | 484 | - |
| 484 | 485 | - |
| 485 | 486 | - |
| 486 | 487 | - |
| 487 | 488 | - |
| 488 | 489 | - |
| 489 | 490 | - |
| 490 | 491 | - |
| 491 | 492 | - |
| 492 | 493 | - |
| 493 | 494 | - |
| 494 | 495 | - |
| 495 | 496 | - |
| 496 | 497 | - |
| 497 | 498 | - |
| 498 | 499 | - |
| 499 | 500 | - |
| 500 | 501 | - |
| 501 | 502 | - |
| 502 | 503 | - |
| 503 | 504 | - |
| 504 | 505 | - |
| 505 | 506 | - |
| 506 | 507 | - |
| 507 | 508 | - |
| 508 | 509 | - |
| 509 | 510 | - |
| 510 | 511 | - |
| 511 | 512 | - |
| 512 | 513 | - |
| 513 | 514 | - |
| 514 | 515 | - |
| 515 | 516 | - |
| 516 | 517 | - |
| 517 | 518 | - |
| 518 | 519 | - |

## ТЕКСТОВОЕ ОПИСАНИЕ
## местоположения границ населенных пунктов, территориальных зон

| Прохождение границы | | Описание прохождения границы |
|---|---|---|
| от точки | до точки | |
| 1 | 2 | 3 |
| 519 | 520 | - |
| 520 | 521 | - |
| 521 | 483 | - |
| 522 | 523 | - |
| 523 | 524 | - |
| 524 | 525 | - |
| 525 | 526 | - |
| 526 | 527 | - |
| 527 | 528 | - |
| 528 | 529 | - |
| 529 | 530 | - |
| 530 | 531 | - |
| 531 | 532 | - |
| 532 | 533 | - |
| 533 | 534 | - |
| 534 | 535 | - |
| 535 | 536 | - |
| 536 | 537 | - |
| 537 | 538 | - |
| 538 | 539 | - |
| 539 | 540 | - |
| 540 | 541 | - |
| 541 | 542 | - |
| 542 | 543 | - |
| 543 | 544 | - |
| 544 | 545 | - |
| 545 | 546 | - |
| 546 | 547 | - |
| 547 | 548 | - |
| 548 | 549 | - |
| 549 | 550 | - |
| 550 | 551 | - |
| 551 | 552 | - |
| 552 | 553 | - |
| 553 | 554 | - |
| 554 | 555 | - |
| 555 | 556 | - |

## ТЕКСТОВОЕ ОПИСАНИЕ
## местоположения границ населенных пунктов, территориальных зон

| Прохождение границы | | Описание прохождения границы |
|---|---|---|
| от точки | до точки | |
| 1 | 2 | 3 |
| 556 | 557 | - |
| 557 | 558 | - |
| 558 | 559 | - |
| 559 | 560 | - |
| 560 | 561 | - |
| 561 | 562 | - |
| 562 | 563 | - |
| 563 | 564 | - |
| 564 | 565 | - |
| 565 | 566 | - |
| 566 | 567 | - |
| 567 | 568 | - |
| 568 | 569 | - |
| 569 | 570 | - |
| 570 | 571 | - |
| 571 | 572 | - |
| 572 | 573 | - |
| 573 | 574 | - |
| 574 | 575 | - |
| 575 | 576 | - |
| 576 | 577 | - |
| 577 | 578 | - |
| 578 | 579 | - |
| 579 | 580 | - |
| 580 | 581 | - |
| 581 | 582 | - |
| 582 | 583 | - |
| 583 | 584 | - |
| 584 | 585 | - |
| 585 | 586 | - |
| 586 | 587 | - |
| 587 | 588 | - |
| 588 | 589 | - |
| 589 | 590 | - |
| 590 | 591 | - |
| 591 | 592 | - |
| 592 | 593 | - |

## ТЕКСТОВОЕ ОПИСАНИЕ
## местоположения границ населенных пунктов, территориальных зон

| Прохождение границы | | Описание прохождения границы |
|---|---|---|
| от точки | до точки | |
| 1 | 2 | 3 |
| 593 | 594 | - |
| 594 | 595 | - |
| 595 | 596 | - |
| 596 | 597 | - |
| 597 | 598 | - |
| 598 | 599 | - |
| 599 | 600 | - |
| 600 | 601 | - |
| 601 | 602 | - |
| 602 | 603 | - |
| 603 | 604 | - |
| 604 | 605 | - |
| 605 | 606 | - |
| 606 | 607 | - |
| 607 | 608 | - |
| 608 | 609 | - |
| 609 | 610 | - |
| 610 | 611 | - |
| 611 | 612 | - |
| 612 | 613 | - |
| 613 | 614 | - |
| 614 | 615 | - |
| 615 | 616 | - |
| 616 | 617 | - |
| 617 | 618 | - |
| 618 | 619 | - |
| 619 | 620 | - |
| 620 | 621 | - |
| 621 | 622 | - |
| 622 | 623 | - |
| 623 | 624 | - |
| 624 | 625 | - |
| 625 | 626 | - |
| 626 | 627 | - |
| 627 | 522 | - |
| 628 | 629 | - |
| 629 | 630 | - |

## ТЕКСТОВОЕ ОПИСАНИЕ
## местоположения границ населенных пунктов, территориальных зон

| Прохождение границы | | Описание прохождения границы |
|---|---|---|
| от точки | до точки | |
| 1 | 2 | 3 |
| 630 | 631 | - |
| 631 | 632 | - |
| 632 | 633 | - |
| 633 | 634 | - |
| 634 | 635 | - |
| 635 | 636 | - |
| 636 | 637 | - |
| 637 | 638 | - |
| 638 | 639 | - |
| 639 | 640 | - |
| 640 | 628 | - |
| 641 | 642 | - |
| 642 | 643 | - |
| 643 | 644 | - |
| 644 | 645 | - |
| 645 | 646 | - |
| 646 | 647 | - |
| 647 | 648 | - |
| 648 | 649 | - |
| 649 | 650 | - |
| 650 | 651 | - |
| 651 | 652 | - |
| 652 | 653 | - |
| 653 | 654 | - |
| 654 | 655 | - |
| 655 | 656 | - |
| 656 | 657 | - |
| 657 | 658 | - |
| 658 | 659 | - |
| 659 | 660 | - |
| 660 | 661 | - |
| 661 | 641 | - |
| 662 | 663 | - |
| 663 | 664 | - |
| 664 | 665 | - |
| 665 | 666 | - |
| 666 | 667 | - |

## ТЕКСТОВОЕ ОПИСАНИЕ
## местоположения границ населенных пунктов, территориальных зон

| Прохождение границы | | Описание прохождения границы |
|---|---|---|
| от точки | до точки | |
| 1 | 2 | 3 |
| 667 | 668 | - |
| 668 | 669 | - |
| 669 | 670 | - |
| 670 | 671 | - |
| 671 | 672 | - |
| 672 | 673 | - |
| 673 | 674 | - |
| 674 | 675 | - |
| 675 | 676 | - |
| 676 | 677 | - |
| 677 | 678 | - |
| 678 | 679 | - |
| 679 | 662 | - |
| 680 | 681 | - |
| 681 | 682 | - |
| 682 | 683 | - |
| 683 | 684 | - |
| 684 | 685 | - |
| 685 | 686 | - |
| 686 | 687 | - |
| 687 | 688 | - |
| 688 | 689 | - |
| 689 | 690 | - |
| 690 | 691 | - |
| 691 | 692 | - |
| 692 | 693 | - |
| 693 | 694 | - |
| 694 | 695 | - |
| 695 | 696 | - |
| 696 | 697 | - |
| 697 | 698 | - |
| 698 | 699 | - |
| 699 | 700 | - |
| 700 | 701 | - |
| 701 | 702 | - |
| 702 | 703 | - |
| 703 | 704 | - |

## ТЕКСТОВОЕ ОПИСАНИЕ
## местоположения границ населенных пунктов, территориальных зон

| Прохождение границы | | Описание прохождения границы |
|---|---|---|
| от точки | до точки | |
| 1 | 2 | 3 |
| 704 | 705 | - |
| 705 | 680 | - |
| 706 | 707 | - |
| 707 | 708 | - |
| 708 | 709 | - |
| 709 | 710 | - |
| 710 | 711 | - |
| 711 | 712 | - |
| 712 | 713 | - |
| 713 | 714 | - |
| 714 | 715 | - |
| 715 | 716 | - |
| 716 | 717 | - |
| 717 | 718 | - |
| 718 | 719 | - |
| 719 | 720 | - |
| 720 | 721 | - |
| 721 | 722 | - |
| 722 | 723 | - |
| 723 | 724 | - |
| 724 | 725 | - |
| 725 | 726 | - |
| 726 | 727 | - |
| 727 | 728 | - |
| 728 | 729 | - |
| 729 | 706 | - |
| 730 | 731 | - |
| 731 | 732 | - |
| 732 | 733 | - |
| 733 | 734 | - |
| 734 | 735 | - |
| 735 | 736 | - |
| 736 | 737 | - |
| 737 | 738 | - |
| 738 | 739 | - |
| 739 | 740 | - |
| 740 | 741 | - |

## ТЕКСТОВОЕ ОПИСАНИЕ
## местоположения границ населенных пунктов, территориальных зон

| Прохождение границы | | Описание прохождения границы |
|---|---|---|
| от точки | до точки | |
| 1 | 2 | 3 |
| 741 | 742 | - |
| 742 | 743 | - |
| 743 | 744 | - |
| 744 | 745 | - |
| 745 | 746 | - |
| 746 | 747 | - |
| 747 | 748 | - |
| 748 | 749 | - |
| 749 | 750 | - |
| 750 | 751 | - |
| 751 | 752 | - |
| 752 | 753 | - |
| 753 | 754 | - |
| 754 | 755 | - |
| 755 | 756 | - |
| 756 | 757 | - |
| 757 | 758 | - |
| 758 | 759 | - |
| 759 | 730 | - |
| 760 | 761 | - |
| 761 | 762 | - |
| 762 | 763 | - |
| 763 | 764 | - |
| 764 | 765 | - |
| 765 | 766 | - |
| 766 | 767 | - |
| 767 | 768 | - |
| 768 | 769 | - |
| 769 | 770 | - |
| 770 | 771 | - |
| 771 | 772 | - |
| 772 | 773 | - |
| 773 | 774 | - |
| 774 | 775 | - |
| 775 | 776 | - |
| 776 | 777 | - |
| 777 | 778 | - |

## ТЕКСТОВОЕ ОПИСАНИЕ
## местоположения границ населенных пунктов, территориальных зон

| Прохождение границы | | Описание прохождения границы |
|---|---|---|
| от точки | до точки | |
| 1 | 2 | 3 |
| 778 | 779 | - |
| 779 | 780 | - |
| 780 | 781 | - |
| 781 | 782 | - |
| 782 | 783 | - |
| 783 | 784 | - |
| 784 | 785 | - |
| 785 | 786 | - |
| 786 | 787 | - |
| 787 | 788 | - |
| 788 | 789 | - |
| 789 | 790 | - |
| 790 | 791 | - |
| 791 | 792 | - |
| 792 | 793 | - |
| 793 | 794 | - |
| 794 | 795 | - |
| 795 | 796 | - |
| 796 | 797 | - |
| 797 | 798 | - |
| 798 | 799 | - |
| 799 | 800 | - |
| 800 | 760 | - |
| 801 | 802 | - |
| 802 | 803 | - |
| 803 | 804 | - |
| 804 | 805 | - |
| 805 | 806 | - |
| 806 | 807 | - |
| 807 | 808 | - |
| 808 | 809 | - |
| 809 | 810 | - |
| 810 | 801 | - |
| 811 | 812 | - |
| 812 | 813 | - |
| 813 | 814 | - |
| 814 | 811 | - |

## ТЕКСТОВОЕ ОПИСАНИЕ
## местоположения границ населенных пунктов, территориальных зон

| Прохождение границы | | Описание прохождения границы |
|---|---|---|
| от точки | до точки | |
| 1 | 2 | 3 |
| 815 | 816 | - |
| 816 | 817 | - |
| 817 | 818 | - |
| 818 | 819 | - |
| 819 | 820 | - |
| 820 | 821 | - |
| 821 | 822 | - |
| 822 | 823 | - |
| 823 | 824 | - |
| 824 | 825 | - |
| 825 | 815 | - |
| 826 | 827 | - |
| 827 | 828 | - |
| 828 | 829 | - |
| 829 | 830 | - |
| 830 | 831 | - |
| 831 | 832 | - |
| 832 | 833 | - |
| 833 | 826 | - |
| 834 | 835 | - |
| 835 | 836 | - |
| 836 | 837 | - |
| 837 | 838 | - |
| 838 | 839 | - |
| 839 | 840 | - |
| 840 | 841 | - |
| 841 | 842 | - |
| 842 | 843 | - |
| 843 | 844 | - |
| 844 | 845 | - |
| 845 | 846 | - |
| 846 | 847 | - |
| 847 | 848 | - |
| 848 | 849 | - |
| 849 | 850 | - |
| 850 | 851 | - |
| 851 | 852 | - |

## ТЕКСТОВОЕ ОПИСАНИЕ
## местоположения границ населенных пунктов, территориальных зон

| Прохождение границы | | Описание прохождения границы |
|---|---|---|
| от точки | до точки | |
| 1 | 2 | 3 |
| 852 | 853 | - |
| 853 | 854 | - |
| 854 | 855 | - |
| 855 | 856 | - |
| 856 | 834 | - |
| 857 | 858 | - |
| 858 | 859 | - |
| 859 | 860 | - |
| 860 | 861 | - |
| 861 | 862 | - |
| 862 | 863 | - |
| 863 | 864 | - |
| 864 | 865 | - |
| 865 | 866 | - |
| 866 | 867 | - |
| 867 | 868 | - |
| 868 | 869 | - |
| 869 | 870 | - |
| 870 | 871 | - |
| 871 | 872 | - |
| 872 | 873 | - |
| 873 | 874 | - |
| 874 | 875 | - |
| 875 | 876 | - |
| 876 | 857 | - |
| 877 | 878 | - |
| 878 | 879 | - |
| 879 | 880 | - |
| 880 | 881 | - |
| 881 | 882 | - |
| 882 | 883 | - |
| 883 | 884 | - |
| 884 | 885 | - |
| 885 | 886 | - |
| 886 | 887 | - |
| 887 | 877 | - |
| 888 | 889 | - |

## ТЕКСТОВОЕ ОПИСАНИЕ
## местоположения границ населенных пунктов, территориальных зон

| Прохождение границы | | Описание прохождения границы |
|---|---|---|
| от точки | до точки | |
| 1 | 2 | 3 |
| 889 | 890 | - |
| 890 | 891 | - |
| 891 | 892 | - |
| 892 | 893 | - |
| 893 | 894 | - |
| 894 | 895 | - |
| 895 | 896 | - |
| 896 | 897 | - |
| 897 | 898 | - |
| 898 | 899 | - |
| 899 | 900 | - |
| 900 | 901 | - |
| 901 | 902 | - |
| 902 | 903 | - |
| 903 | 904 | - |
| 904 | 905 | - |
| 905 | 906 | - |
| 906 | 907 | - |
| 907 | 908 | - |
| 908 | 909 | - |
| 909 | 910 | - |
| 910 | 911 | - |
| 911 | 912 | - |
| 912 | 913 | - |
| 913 | 914 | - |
| 914 | 915 | - |
| 915 | 916 | - |
| 916 | 917 | - |
| 917 | 918 | - |
| 918 | 919 | - |
| 919 | 920 | - |
| 920 | 921 | - |
| 921 | 922 | - |
| 922 | 923 | - |
| 923 | 924 | - |
| 924 | 925 | - |
| 925 | 888 | - |

## ТЕКСТОВОЕ ОПИСАНИЕ
## местоположения границ населенных пунктов, территориальных зон

| Прохождение границы | | Описание прохождения границы |
|---|---|---|
| от точки | до точки | |
| 1 | 2 | 3 |
| 926 | 927 | - |
| 927 | 928 | - |
| 928 | 929 | - |
| 929 | 930 | - |
| 930 | 931 | - |
| 931 | 932 | - |
| 932 | 933 | - |
| 933 | 934 | - |
| 934 | 935 | - |
| 935 | 936 | - |
| 936 | 937 | - |
| 937 | 938 | - |
| 938 | 939 | - |
| 939 | 940 | - |
| 940 | 941 | - |
| 941 | 926 | - |
| 942 | 943 | - |
| 943 | 944 | - |
| 944 | 945 | - |
| 945 | 946 | - |
| 946 | 947 | - |
| 947 | 948 | - |
| 948 | 949 | - |
| 949 | 950 | - |
| 950 | 951 | - |
| 951 | 952 | - |
| 952 | 953 | - |
| 953 | 954 | - |
| 954 | 955 | - |
| 955 | 942 | - |
| 956 | 957 | - |
| 957 | 958 | - |
| 958 | 959 | - |
| 959 | 960 | - |
| 960 | 961 | - |
| 961 | 962 | - |
| 962 | 963 | - |

## ТЕКСТОВОЕ ОПИСАНИЕ
## местоположения границ населенных пунктов, территориальных зон

| Прохождение границы | | Описание прохождения границы |
|---|---|---|
| от точки | до точки | |
| 1 | 2 | 3 |
| 963 | 964 | - |
| 964 | 965 | - |
| 965 | 966 | - |
| 966 | 967 | - |
| 967 | 968 | - |
| 968 | 969 | - |
| 969 | 970 | - |
| 970 | 971 | - |
| 971 | 972 | - |
| 972 | 973 | - |
| 973 | 974 | - |
| 974 | 975 | - |
| 975 | 976 | - |
| 976 | 956 | - |
| 977 | 978 | - |
| 978 | 979 | - |
| 979 | 980 | - |
| 980 | 981 | - |
| 981 | 982 | - |
| 982 | 983 | - |
| 983 | 984 | - |
| 984 | 985 | - |
| 985 | 986 | - |
| 986 | 987 | - |
| 987 | 988 | - |
| 988 | 989 | - |
| 989 | 977 | - |
| 990 | 991 | - |
| 991 | 992 | - |
| 992 | 993 | - |
| 993 | 994 | - |
| 994 | 995 | - |
| 995 | 996 | - |
| 996 | 997 | - |
| 997 | 998 | - |
| 998 | 999 | - |
| 999 | 1000 | - |

# ТЕКСТОВОЕ ОПИСАНИЕ
## местоположения границ населенных пунктов, территориальных зон

| Прохождение границы | | Описание прохождения границы |
|---|---|---|
| от точки | до точки | |
| 1 | 2 | 3 |
| 1000 | 1001 | - |
| 1001 | 1002 | - |
| 1002 | 1003 | - |
| 1003 | 1004 | - |
| 1004 | 1005 | - |
| 1005 | 1006 | - |
| 1006 | 1007 | - |
| 1007 | 1008 | - |
| 1008 | 1009 | - |
| 1009 | 1010 | - |
| 1010 | 1011 | - |
| 1011 | 1012 | - |
| 1012 | 1013 | - |
| 1013 | 1014 | - |
| 1014 | 1015 | - |
| 1015 | 1016 | - |
| 1016 | 1017 | - |
| 1017 | 1018 | - |
| 1018 | 1019 | - |
| 1019 | 1020 | - |
| 1020 | 1021 | - |
| 1021 | 1022 | - |
| 1022 | 1023 | - |
| 1023 | 1024 | - |
| 1024 | 1025 | - |
| 1025 | 1026 | - |
| 1026 | 1027 | - |
| 1027 | 1028 | - |
| 1028 | 1029 | - |
| 1029 | 1030 | - |
| 1030 | 1031 | - |
| 1031 | 1032 | - |
| 1032 | 1033 | - |
| 1033 | 1034 | - |
| 1034 | 1035 | - |
| 1035 | 1036 | - |
| 1036 | 1037 | - |

## ТЕКСТОВОЕ ОПИСАНИЕ
## местоположения границ населенных пунктов, территориальных зон

| Прохождение границы | | Описание прохождения границы |
|---|---|---|
| от точки | до точки | |
| 1 | 2 | 3 |
| 1037 | 1038 | - |
| 1038 | 1039 | - |
| 1039 | 1040 | - |
| 1040 | 1041 | - |
| 1041 | 1042 | - |
| 1042 | 1043 | - |
| 1043 | 1044 | - |
| 1044 | 1045 | - |
| 1045 | 1046 | - |
| 1046 | 1047 | - |
| 1047 | 1048 | - |
| 1048 | 1049 | - |
| 1049 | 1050 | - |
| 1050 | 1051 | - |
| 1051 | 1052 | - |
| 1052 | 1053 | - |
| 1053 | 1054 | - |
| 1054 | 1055 | - |
| 1055 | 1056 | - |
| 1056 | 1057 | - |
| 1057 | 1058 | - |
| 1058 | 1059 | - |
| 1059 | 1060 | - |
| 1060 | 1061 | - |
| 1061 | 1062 | - |
| 1062 | 1063 | - |
| 1063 | 1064 | - |
| 1064 | 1065 | - |
| 1065 | 1066 | - |
| 1066 | 1067 | - |
| 1067 | 1068 | - |
| 1068 | 1069 | - |
| 1069 | 1070 | - |
| 1070 | 1071 | - |
| 1071 | 1072 | - |
| 1072 | 1073 | - |
| 1073 | 1074 | - |

## ТЕКСТОВОЕ ОПИСАНИЕ
## местоположения границ населенных пунктов, территориальных зон

| Прохождение границы | | Описание прохождения границы |
|---|---|---|
| от точки | до точки | |
| 1 | 2 | 3 |
| 1074 | 1075 | - |
| 1075 | 1076 | - |
| 1076 | 1077 | - |
| 1077 | 1078 | - |
| 1078 | 1079 | - |
| 1079 | 1080 | - |
| 1080 | 1081 | - |
| 1081 | 1082 | - |
| 1082 | 1083 | - |
| 1083 | 1084 | - |
| 1084 | 1085 | - |
| 1085 | 1086 | - |
| 1086 | 1087 | - |
| 1087 | 1088 | - |
| 1088 | 1089 | - |
| 1089 | 1090 | - |
| 1090 | 1091 | - |
| 1091 | 1092 | - |
| 1092 | 1093 | - |
| 1093 | 1094 | - |
| 1094 | 1095 | - |
| 1095 | 1096 | - |
| 1096 | 1097 | - |
| 1097 | 1098 | - |
| 1098 | 990 | - |
| 1099 | 1100 | - |
| 1100 | 1101 | - |
| 1101 | 1102 | - |
| 1102 | 1103 | - |
| 1103 | 1104 | - |
| 1104 | 1105 | - |
| 1105 | 1106 | - |
| 1106 | 1107 | - |
| 1107 | 1108 | - |
| 1108 | 1109 | - |
| 1109 | 1110 | - |
| 1110 | 1111 | - |

## ТЕКСТОВОЕ ОПИСАНИЕ
## местоположения границ населенных пунктов, территориальных зон

| Прохождение границы | | Описание прохождения границы |
|---|---|---|
| от точки | до точки | |
| 1 | 2 | 3 |
| 1111 | 1112 | - |
| 1112 | 1113 | - |
| 1113 | 1114 | - |
| 1114 | 1115 | - |
| 1115 | 1116 | - |
| 1116 | 1117 | - |
| 1117 | 1118 | - |
| 1118 | 1119 | - |
| 1119 | 1099 | - |
| 1120 | 1121 | - |
| 1121 | 1122 | - |
| 1122 | 1123 | - |
| 1123 | 1124 | - |
| 1124 | 1125 | - |
| 1125 | 1126 | - |
| 1126 | 1127 | - |
| 1127 | 1128 | - |
| 1128 | 1129 | - |
| 1129 | 1130 | - |
| 1130 | 1131 | - |
| 1131 | 1132 | - |
| 1132 | 1133 | - |
| 1133 | 1134 | - |
| 1134 | 1135 | - |
| 1135 | 1136 | - |
| 1136 | 1137 | - |
| 1137 | 1138 | - |
| 1138 | 1120 | - |
| 1139 | 1140 | - |
| 1140 | 1141 | - |
| 1141 | 1142 | - |
| 1142 | 1143 | - |
| 1143 | 1144 | - |
| 1144 | 1145 | - |
| 1145 | 1146 | - |
| 1146 | 1139 | - |
| 1147 | 1148 | - |

## ТЕКСТОВОЕ ОПИСАНИЕ
## местоположения границ населенных пунктов, территориальных зон

| Прохождение границы | | Описание прохождения границы |
|---|---|---|
| от точки | до точки | |
| 1 | 2 | 3 |
| 1148 | 1149 | - |
| 1149 | 1150 | - |
| 1150 | 1151 | - |
| 1151 | 1152 | - |
| 1152 | 1153 | - |
| 1153 | 1154 | - |
| 1154 | 1155 | - |
| 1155 | 1156 | - |
| 1156 | 1157 | - |
| 1157 | 1158 | - |
| 1158 | 1159 | - |
| 1159 | 1160 | - |
| 1160 | 1161 | - |
| 1161 | 1162 | - |
| 1162 | 1163 | - |
| 1163 | 1164 | - |
| 1164 | 1165 | - |
| 1165 | 1166 | - |
| 1166 | 1167 | - |
| 1167 | 1168 | - |
| 1168 | 1169 | - |
| 1169 | 1170 | - |
| 1170 | 1171 | - |
| 1171 | 1172 | - |
| 1172 | 1173 | - |
| 1173 | 1174 | - |
| 1174 | 1175 | - |
| 1175 | 1176 | - |
| 1176 | 1177 | - |
| 1177 | 1178 | - |
| 1178 | 1179 | - |
| 1179 | 1180 | - |
| 1180 | 1181 | - |
| 1181 | 1182 | - |
| 1182 | 1183 | - |
| 1183 | 1184 | - |
| 1184 | 1185 | - |

## ТЕКСТОВОЕ ОПИСАНИЕ
## местоположения границ населенных пунктов, территориальных зон

| Прохождение границы | | Описание прохождения границы |
|---|---|---|
| от точки | до точки | |
| 1 | 2 | 3 |
| 1185 | 1186 | - |
| 1186 | 1187 | - |
| 1187 | 1188 | - |
| 1188 | 1189 | - |
| 1189 | 1190 | - |
| 1190 | 1191 | - |
| 1191 | 1192 | - |
| 1192 | 1193 | - |
| 1193 | 1194 | - |
| 1194 | 1195 | - |
| 1195 | 1196 | - |
| 1196 | 1197 | - |
| 1197 | 1198 | - |
| 1198 | 1199 | - |
| 1199 | 1200 | - |
| 1200 | 1201 | - |
| 1201 | 1202 | - |
| 1202 | 1147 | - |
| 1203 | 1204 | - |
| 1204 | 1205 | - |
| 1205 | 1206 | - |
| 1206 | 1207 | - |
| 1207 | 1208 | - |
| 1208 | 1209 | - |
| 1209 | 1203 | - |
| 1210 | 1211 | - |
| 1211 | 1212 | - |
| 1212 | 1213 | - |
| 1213 | 1210 | - |
| 1214 | 1215 | - |
| 1215 | 1216 | - |
| 1216 | 1217 | - |
| 1217 | 1218 | - |
| 1218 | 1219 | - |
| 1219 | 1220 | - |
| 1220 | 1221 | - |
| 1221 | 1222 | - |

## ТЕКСТОВОЕ ОПИСАНИЕ
## местоположения границ населенных пунктов, территориальных зон

| Прохождение границы | | Описание прохождения границы |
|---|---|---|
| от точки | до точки | |
| 1 | 2 | 3 |
| 1222 | 1223 | - |
| 1223 | 1224 | - |
| 1224 | 1225 | - |
| 1225 | 1226 | - |
| 1226 | 1227 | - |
| 1227 | 1228 | - |
| 1228 | 1229 | - |
| 1229 | 1214 | - |
| 1230 | 1231 | - |
| 1231 | 1232 | - |
| 1232 | 1233 | - |
| 1233 | 1234 | - |
| 1234 | 1235 | - |
| 1235 | 1236 | - |
| 1236 | 1237 | - |
| 1237 | 1238 | - |
| 1238 | 1239 | - |
| 1239 | 1240 | - |
| 1240 | 1241 | - |
| 1241 | 1242 | - |
| 1242 | 1243 | - |
| 1243 | 1230 | - |
| 1244 | 1245 | - |
| 1245 | 1246 | - |
| 1246 | 1247 | - |
| 1247 | 1248 | - |
| 1248 | 1249 | - |
| 1249 | 1250 | - |
| 1250 | 1251 | - |
| 1251 | 1252 | - |
| 1252 | 1253 | - |
| 1253 | 1254 | - |
| 1254 | 1255 | - |
| 1255 | 1256 | - |
| 1256 | 1257 | - |
| 1257 | 1258 | - |
| 1258 | 1259 | - |

## ТЕКСТОВОЕ ОПИСАНИЕ
## местоположения границ населенных пунктов, территориальных зон

| Прохождение границы | | Описание прохождения границы |
|---|---|---|
| от точки | до точки | |
| 1 | 2 | 3 |
| 1259 | 1260 | - |
| 1260 | 1261 | - |
| 1261 | 1262 | - |
| 1262 | 1263 | - |
| 1263 | 1264 | - |
| 1264 | 1265 | - |
| 1265 | 1266 | - |
| 1266 | 1267 | - |
| 1267 | 1268 | - |
| 1268 | 1269 | - |
| 1269 | 1270 | - |
| 1270 | 1271 | - |
| 1271 | 1272 | - |
| 1272 | 1273 | - |
| 1273 | 1274 | - |
| 1274 | 1275 | - |
| 1275 | 1276 | - |
| 1276 | 1277 | - |
| 1277 | 1278 | - |
| 1278 | 1279 | - |
| 1279 | 1280 | - |
| 1280 | 1281 | - |
| 1281 | 1244 | - |
| 1282 | 1283 | - |
| 1283 | 1284 | - |
| 1284 | 1285 | - |
| 1285 | 1286 | - |
| 1286 | 1282 | - |
| 1287 | 1288 | - |
| 1288 | 1289 | - |
| 1289 | 1287 | - |
| 1290 | 1291 | - |
| 1291 | 1292 | - |
| 1292 | 1293 | - |
| 1293 | 1294 | - |
| 1294 | 1295 | - |
| 1295 | 1296 | - |

## ТЕКСТОВОЕ ОПИСАНИЕ
## местоположения границ населенных пунктов, территориальных зон

| Прохождение границы | | Описание прохождения границы |
|---|---|---|
| от точки | до точки | |
| 1 | 2 | 3 |
| 1296 | 1297 | - |
| 1297 | 1298 | - |
| 1298 | 1299 | - |
| 1299 | 1300 | - |
| 1300 | 1301 | - |
| 1301 | 1302 | - |
| 1302 | 1303 | - |
| 1303 | 1304 | - |
| 1304 | 1305 | - |
| 1305 | 1306 | - |
| 1306 | 1307 | - |
| 1307 | 1308 | - |
| 1308 | 1309 | - |
| 1309 | 1310 | - |
| 1310 | 1311 | - |
| 1311 | 1312 | - |
| 1312 | 1313 | - |
| 1313 | 1314 | - |
| 1314 | 1315 | - |
| 1315 | 1316 | - |
| 1316 | 1317 | - |
| 1317 | 1318 | - |
| 1318 | 1319 | - |
| 1319 | 1320 | - |
| 1320 | 1290 | - |
| 1321 | 1322 | - |
| 1322 | 1323 | - |
| 1323 | 1324 | - |
| 1324 | 1325 | - |
| 1325 | 1326 | - |
| 1326 | 1327 | - |
| 1327 | 1328 | - |
| 1328 | 1329 | - |
| 1329 | 1330 | - |
| 1330 | 1331 | - |
| 1331 | 1332 | - |
| 1332 | 1321 | - |

## ТЕКСТОВОЕ ОПИСАНИЕ
## местоположения границ населенных пунктов, территориальных зон

| Прохождение границы | | Описание прохождения границы |
|---|---|---|
| от точки | до точки | |
| 1 | 2 | 3 |
| 1333 | 1334 | - |
| 1334 | 1335 | - |
| 1335 | 1336 | - |
| 1336 | 1337 | - |
| 1337 | 1338 | - |
| 1338 | 1339 | - |
| 1339 | 1340 | - |
| 1340 | 1341 | - |
| 1341 | 1342 | - |
| 1342 | 1343 | - |
| 1343 | 1344 | - |
| 1344 | 1345 | - |
| 1345 | 1333 | - |
| 1346 | 1347 | - |
| 1347 | 1348 | - |
| 1348 | 1349 | - |
| 1349 | 1350 | - |
| 1350 | 1351 | - |
| 1351 | 1352 | - |
| 1352 | 1353 | - |
| 1353 | 1354 | - |
| 1354 | 1355 | - |
| 1355 | 1346 | - |
| 1356 | 1357 | - |
| 1357 | 1358 | - |
| 1358 | 1359 | - |
| 1359 | 1360 | - |
| 1360 | 1361 | - |
| 1361 | 1356 | - |
| 1362 | 1363 | - |
| 1363 | 1364 | - |
| 1364 | 1365 | - |
| 1365 | 1366 | - |
| 1366 | 1367 | - |
| 1367 | 1368 | - |
| 1368 | 1362 | - |
| 1369 | 1370 | - |

## ТЕКСТОВОЕ ОПИСАНИЕ
## местоположения границ населенных пунктов, территориальных зон

| Прохождение границы | | Описание прохождения границы |
|---|---|---|
| от точки | до точки | |
| 1 | 2 | 3 |
| 1370 | 1371 | - |
| 1371 | 1372 | - |
| 1372 | 1373 | - |
| 1373 | 1374 | - |
| 1374 | 1375 | - |
| 1375 | 1376 | - |
| 1376 | 1377 | - |
| 1377 | 1378 | - |
| 1378 | 1379 | - |
| 1379 | 1380 | - |
| 1380 | 1381 | - |
| 1381 | 1382 | - |
| 1382 | 1383 | - |
| 1383 | 1384 | - |
| 1384 | 1385 | - |
| 1385 | 1386 | - |
| 1386 | 1387 | - |
| 1387 | 1388 | - |
| 1388 | 1389 | - |
| 1389 | 1390 | - |
| 1390 | 1391 | - |
| 1391 | 1392 | - |
| 1392 | 1393 | - |
| 1393 | 1394 | - |
| 1394 | 1395 | - |
| 1395 | 1369 | - |
| 1396 | 1397 | - |
| 1397 | 1398 | - |
| 1398 | 1399 | - |
| 1399 | 1396 | - |
| 1400 | 1401 | - |
| 1401 | 1402 | - |
| 1402 | 1400 | - |
| 1403 | 1404 | - |
| 1404 | 1405 | - |
| 1405 | 1406 | - |
| 1406 | 1407 | - |

## ТЕКСТОВОЕ ОПИСАНИЕ
## местоположения границ населенных пунктов, территориальных зон

| Прохождение границы | | Описание прохождения границы |
|---|---|---|
| от точки | до точки | |
| 1 | 2 | 3 |
| 1407 | 1408 | - |
| 1408 | 1409 | - |
| 1409 | 1410 | - |
| 1410 | 1411 | - |
| 1411 | 1412 | - |
| 1412 | 1403 | - |
| 1413 | 1414 | - |
| 1414 | 1415 | - |
| 1415 | 1416 | - |
| 1416 | 1417 | - |
| 1417 | 1418 | - |
| 1418 | 1419 | - |
| 1419 | 1420 | - |
| 1420 | 1421 | - |
| 1421 | 1422 | - |
| 1422 | 1423 | - |
| 1423 | 1424 | - |
| 1424 | 1425 | - |
| 1425 | 1426 | - |
| 1426 | 1413 | - |
| 1427 | 1428 | - |
| 1428 | 1429 | - |
| 1429 | 1430 | - |
| 1430 | 1431 | - |
| 1431 | 1432 | - |
| 1432 | 1433 | - |
| 1433 | 1434 | - |
| 1434 | 1435 | - |
| 1435 | 1436 | - |
| 1436 | 1437 | - |
| 1437 | 1438 | - |
| 1438 | 1439 | - |
| 1439 | 1440 | - |
| 1440 | 1441 | - |
| 1441 | 1442 | - |
| 1442 | 1443 | - |
| 1443 | 1427 | - |

## ТЕКСТОВОЕ ОПИСАНИЕ
## местоположения границ населенных пунктов, территориальных зон

| Прохождение границы | | Описание прохождения границы |
|---|---|---|
| от точки | до точки | |
| 1 | 2 | 3 |
| 1444 | 1445 | - |
| 1445 | 1446 | - |
| 1446 | 1447 | - |
| 1447 | 1448 | - |
| 1448 | 1449 | - |
| 1449 | 1450 | - |
| 1450 | 1451 | - |
| 1451 | 1452 | - |
| 1452 | 1453 | - |
| 1453 | 1454 | - |
| 1454 | 1455 | - |
| 1455 | 1456 | - |
| 1456 | 1457 | - |
| 1457 | 1458 | - |
| 1458 | 1459 | - |
| 1459 | 1460 | - |
| 1460 | 1444 | - |
| 1461 | 1462 | - |
| 1462 | 1463 | - |
| 1463 | 1464 | - |
| 1464 | 1465 | - |
| 1465 | 1466 | - |
| 1466 | 1467 | - |
| 1467 | 1468 | - |
| 1468 | 1469 | - |
| 1469 | 1461 | - |
| 1470 | 1471 | - |
| 1471 | 1472 | - |
| 1472 | 1473 | - |
| 1473 | 1474 | - |
| 1474 | 1475 | - |
| 1475 | 1476 | - |
| 1476 | 1477 | - |
| 1477 | 1478 | - |
| 1478 | 1479 | - |
| 1479 | 1480 | - |
| 1480 | 1481 | - |

## ТЕКСТОВОЕ ОПИСАНИЕ
## местоположения границ населенных пунктов, территориальных зон

| Прохождение границы | | Описание прохождения границы |
|---|---|---|
| от точки | до точки | |
| 1 | 2 | 3 |
| 1481 | 1482 | - |
| 1482 | 1483 | - |
| 1483 | 1484 | - |
| 1484 | 1485 | - |
| 1485 | 1486 | - |
| 1486 | 1487 | - |
| 1487 | 1488 | - |
| 1488 | 1489 | - |
| 1489 | 1490 | - |
| 1490 | 1491 | - |
| 1491 | 1492 | - |
| 1492 | 1493 | - |
| 1493 | 1494 | - |
| 1494 | 1495 | - |
| 1495 | 1496 | - |
| 1496 | 1497 | - |
| 1497 | 1498 | - |
| 1498 | 1499 | - |
| 1499 | 1500 | - |
| 1500 | 1501 | - |
| 1501 | 1502 | - |
| 1502 | 1503 | - |
| 1503 | 1504 | - |
| 1504 | 1505 | - |
| 1505 | 1506 | - |
| 1506 | 1507 | - |
| 1507 | 1508 | - |
| 1508 | 1509 | - |
| 1509 | 1510 | - |
| 1510 | 1511 | - |
| 1511 | 1512 | - |
| 1512 | 1470 | - |
| 1513 | 1514 | - |
| 1514 | 1515 | - |
| 1515 | 1516 | - |
| 1516 | 1517 | - |
| 1517 | 1518 | - |

## ТЕКСТОВОЕ ОПИСАНИЕ
## местоположения границ населенных пунктов, территориальных зон

| Прохождение границы | | Описание прохождения границы |
|---|---|---|
| от точки | до точки | |
| 1 | 2 | 3 |
| 1518 | 1519 | - |
| 1519 | 1520 | - |
| 1520 | 1521 | - |
| 1521 | 1522 | - |
| 1522 | 1523 | - |
| 1523 | 1524 | - |
| 1524 | 1525 | - |
| 1525 | 1526 | - |
| 1526 | 1527 | - |
| 1527 | 1528 | - |
| 1528 | 1529 | - |
| 1529 | 1530 | - |
| 1530 | 1531 | - |
| 1531 | 1532 | - |
| 1532 | 1533 | - |
| 1533 | 1534 | - |
| 1534 | 1535 | - |
| 1535 | 1536 | - |
| 1536 | 1537 | - |
| 1537 | 1538 | - |
| 1538 | 1539 | - |
| 1539 | 1540 | - |
| 1540 | 1541 | - |
| 1541 | 1542 | - |
| 1542 | 1543 | - |
| 1543 | 1544 | - |
| 1544 | 1545 | - |
| 1545 | 1546 | - |
| 1546 | 1547 | - |
| 1547 | 1548 | - |
| 1548 | 1549 | - |
| 1549 | 1550 | - |
| 1550 | 1551 | - |
| 1551 | 1552 | - |
| 1552 | 1553 | - |
| 1553 | 1554 | - |
| 1554 | 1555 | - |

## ТЕКСТОВОЕ ОПИСАНИЕ
## местоположения границ населенных пунктов, территориальных зон

| Прохождение границы | | Описание прохождения границы |
|---|---|---|
| от точки | до точки | |
| 1 | 2 | 3 |
| 1555 | 1513 | - |
| 1556 | 1557 | - |
| 1557 | 1558 | - |
| 1558 | 1559 | - |
| 1559 | 1560 | - |
| 1560 | 1561 | - |
| 1561 | 1562 | - |
| 1562 | 1556 | - |
| 1563 | 1564 | - |
| 1564 | 1565 | - |
| 1565 | 1566 | - |
| 1566 | 1567 | - |
| 1567 | 1568 | - |
| 1568 | 1569 | - |
| 1569 | 1570 | - |
| 1570 | 1571 | - |
| 1571 | 1572 | - |
| 1572 | 1573 | - |
| 1573 | 1574 | - |
| 1574 | 1575 | - |
| 1575 | 1576 | - |
| 1576 | 1577 | - |
| 1577 | 1578 | - |
| 1578 | 1579 | - |
| 1579 | 1580 | - |
| 1580 | 1581 | - |
| 1581 | 1582 | - |
| 1582 | 1583 | - |
| 1583 | 1584 | - |
| 1584 | 1585 | - |
| 1585 | 1586 | - |
| 1586 | 1587 | - |
| 1587 | 1588 | - |
| 1588 | 1589 | - |
| 1589 | 1590 | - |
| 1590 | 1591 | - |
| 1591 | 1592 | - |

## ТЕКСТОВОЕ ОПИСАНИЕ
## местоположения границ населенных пунктов, территориальных зон

| Прохождение границы | | Описание прохождения границы |
|---|---|---|
| от точки | до точки | |
| 1 | 2 | 3 |
| 1592 | 1593 | - |
| 1593 | 1594 | - |
| 1594 | 1595 | - |
| 1595 | 1596 | - |
| 1596 | 1563 | - |
| 1597 | 1598 | - |
| 1598 | 1599 | - |
| 1599 | 1600 | - |
| 1600 | 1601 | - |
| 1601 | 1602 | - |
| 1602 | 1603 | - |
| 1603 | 1604 | - |
| 1604 | 1605 | - |
| 1605 | 1606 | - |
| 1606 | 1607 | - |
| 1607 | 1608 | - |
| 1608 | 1609 | - |
| 1609 | 1610 | - |
| 1610 | 1611 | - |
| 1611 | 1612 | - |
| 1612 | 1613 | - |
| 1613 | 1614 | - |
| 1614 | 1615 | - |
| 1615 | 1616 | - |
| 1616 | 1617 | - |
| 1617 | 1618 | - |
| 1618 | 1619 | - |
| 1619 | 1620 | - |
| 1620 | 1621 | - |
| 1621 | 1622 | - |
| 1622 | 1623 | - |
| 1623 | 1624 | - |
| 1624 | 1625 | - |
| 1625 | 1626 | - |
| 1626 | 1627 | - |
| 1627 | 1628 | - |
| 1628 | 1629 | - |

## ТЕКСТОВОЕ ОПИСАНИЕ
## местоположения границ населенных пунктов, территориальных зон

| Прохождение границы | | Описание прохождения границы |
|---|---|---|
| от точки | до точки | |
| 1 | 2 | 3 |
| 1629 | 1630 | - |
| 1630 | 1631 | - |
| 1631 | 1632 | - |
| 1632 | 1633 | - |
| 1633 | 1597 | - |
| 1634 | 1635 | - |
| 1635 | 1636 | - |
| 1636 | 1637 | - |
| 1637 | 1638 | - |
| 1638 | 1639 | - |
| 1639 | 1640 | - |
| 1640 | 1641 | - |
| 1641 | 1642 | - |
| 1642 | 1643 | - |
| 1643 | 1634 | - |
| 1644 | 1645 | - |
| 1645 | 1646 | - |
| 1646 | 1647 | - |
| 1647 | 1648 | - |
| 1648 | 1649 | - |
| 1649 | 1650 | - |
| 1650 | 1651 | - |
| 1651 | 1652 | - |
| 1652 | 1653 | - |
| 1653 | 1654 | - |
| 1654 | 1655 | - |
| 1655 | 1644 | - |
| 1656 | 1657 | - |
| 1657 | 1658 | - |
| 1658 | 1659 | - |
| 1659 | 1660 | - |
| 1660 | 1661 | - |
| 1661 | 1662 | - |
| 1662 | 1663 | - |
| 1663 | 1664 | - |
| 1664 | 1665 | - |
| 1665 | 1666 | - |

## ТЕКСТОВОЕ ОПИСАНИЕ
## местоположения границ населенных пунктов, территориальных зон

| Прохождение границы | | Описание прохождения границы |
|---|---|---|
| от точки | до точки | |
| 1 | 2 | 3 |
| 1666 | 1667 | - |
| 1667 | 1668 | - |
| 1668 | 1669 | - |
| 1669 | 1670 | - |
| 1670 | 1671 | - |
| 1671 | 1672 | - |
| 1672 | 1673 | - |
| 1673 | 1674 | - |
| 1674 | 1675 | - |
| 1675 | 1676 | - |
| 1676 | 1677 | - |
| 1677 | 1678 | - |
| 1678 | 1679 | - |
| 1679 | 1680 | - |
| 1680 | 1681 | - |
| 1681 | 1682 | - |
| 1682 | 1656 | - |
| 1683 | 1684 | - |
| 1684 | 1685 | - |
| 1685 | 1686 | - |
| 1686 | 1687 | - |
| 1687 | 1688 | - |
| 1688 | 1689 | - |
| 1689 | 1690 | - |
| 1690 | 1691 | - |
| 1691 | 1683 | - |
| 1692 | 1693 | - |
| 1693 | 1694 | - |
| 1694 | 1695 | - |
| 1695 | 1696 | - |
| 1696 | 1697 | - |
| 1697 | 1698 | - |
| 1698 | 1699 | - |
| 1699 | 1700 | - |
| 1700 | 1701 | - |
| 1701 | 1692 | - |
| 1702 | 1703 | - |

## ТЕКСТОВОЕ ОПИСАНИЕ
## местоположения границ населенных пунктов, территориальных зон

| Прохождение границы | | Описание прохождения границы |
|---|---|---|
| от точки | до точки | |
| 1 | 2 | 3 |
| 1703 | 1704 | - |
| 1704 | 1705 | - |
| 1705 | 1706 | - |
| 1706 | 1707 | - |
| 1707 | 1708 | - |
| 1708 | 1709 | - |
| 1709 | 1710 | - |
| 1710 | 1711 | - |
| 1711 | 1712 | - |
| 1712 | 1713 | - |
| 1713 | 1714 | - |
| 1714 | 1715 | - |
| 1715 | 1716 | - |
| 1716 | 1717 | - |
| 1717 | 1718 | - |
| 1718 | 1719 | - |
| 1719 | 1720 | - |
| 1720 | 1702 | - |
| 1721 | 1722 | - |
| 1722 | 1723 | - |
| 1723 | 1724 | - |
| 1724 | 1725 | - |
| 1725 | 1721 | - |
| 1726 | 1727 | - |
| 1727 | 1728 | - |
| 1728 | 1729 | - |
| 1729 | 1730 | - |
| 1730 | 1731 | - |
| 1731 | 1732 | - |
| 1732 | 1733 | - |
| 1733 | 1734 | - |
| 1734 | 1735 | - |
| 1735 | 1736 | - |
| 1736 | 1737 | - |
| 1737 | 1738 | - |
| 1738 | 1739 | - |
| 1739 | 1740 | - |

## ТЕКСТОВОЕ ОПИСАНИЕ
## местоположения границ населенных пунктов, территориальных зон

| Прохождение границы | | Описание прохождения границы |
|---|---|---|
| от точки | до точки | |
| 1 | 2 | 3 |
| 1740 | 1741 | - |
| 1741 | 1742 | - |
| 1742 | 1743 | - |
| 1743 | 1744 | - |
| 1744 | 1745 | - |
| 1745 | 1726 | - |
| 1746 | 1747 | - |
| 1747 | 1748 | - |
| 1748 | 1749 | - |
| 1749 | 1746 | - |
| 1750 | 1751 | - |
| 1751 | 1752 | - |
| 1752 | 1753 | - |
| 1753 | 1754 | - |
| 1754 | 1755 | - |
| 1755 | 1750 | - |
| 1756 | 1757 | - |
| 1757 | 1758 | - |
| 1758 | 1759 | - |
| 1759 | 1760 | - |
| 1760 | 1761 | - |
| 1761 | 1762 | - |
| 1762 | 1763 | - |
| 1763 | 1764 | - |
| 1764 | 1765 | - |
| 1765 | 1756 | - |
| 1766 | 1767 | - |
| 1767 | 1768 | - |
| 1768 | 1769 | - |
| 1769 | 1770 | - |
| 1770 | 1771 | - |
| 1771 | 1772 | - |
| 1772 | 1773 | - |
| 1773 | 1774 | - |
| 1774 | 1775 | - |
| 1775 | 1776 | - |
| 1776 | 1777 | - |

## ТЕКСТОВОЕ ОПИСАНИЕ
## местоположения границ населенных пунктов, территориальных зон

| Прохождение границы | | Описание прохождения границы |
|---|---|---|
| от точки | до точки | |
| 1 | 2 | 3 |
| 1777 | 1778 | - |
| 1778 | 1779 | - |
| 1779 | 1780 | - |
| 1780 | 1781 | - |
| 1781 | 1782 | - |
| 1782 | 1783 | - |
| 1783 | 1784 | - |
| 1784 | 1785 | - |
| 1785 | 1786 | - |
| 1786 | 1766 | - |
| 1787 | 1788 | - |
| 1788 | 1789 | - |
| 1789 | 1790 | - |
| 1790 | 1791 | - |
| 1791 | 1792 | - |
| 1792 | 1793 | - |
| 1793 | 1794 | - |
| 1794 | 1795 | - |
| 1795 | 1796 | - |
| 1796 | 1797 | - |
| 1797 | 1798 | - |
| 1798 | 1799 | - |
| 1799 | 1800 | - |
| 1800 | 1801 | - |
| 1801 | 1802 | - |
| 1802 | 1803 | - |
| 1803 | 1804 | - |
| 1804 | 1805 | - |
| 1805 | 1806 | - |
| 1806 | 1807 | - |
| 1807 | 1808 | - |
| 1808 | 1809 | - |
| 1809 | 1810 | - |
| 1810 | 1811 | - |
| 1811 | 1812 | - |
| 1812 | 1787 | - |
| 1813 | 1814 | - |

## ТЕКСТОВОЕ ОПИСАНИЕ
## местоположения границ населенных пунктов, территориальных зон

| Прохождение границы | | Описание прохождения границы |
|---|---|---|
| от точки | до точки | |
| 1 | 2 | 3 |
| 1814 | 1815 | - |
| 1815 | 1816 | - |
| 1816 | 1813 | - |
| 1817 | 1818 | - |
| 1818 | 1819 | - |
| 1819 | 1820 | - |
| 1820 | 1821 | - |
| 1821 | 1822 | - |
| 1822 | 1823 | - |
| 1823 | 1824 | - |
| 1824 | 1825 | - |
| 1825 | 1826 | - |
| 1826 | 1827 | - |
| 1827 | 1828 | - |
| 1828 | 1829 | - |
| 1829 | 1830 | - |
| 1830 | 1831 | - |
| 1831 | 1832 | - |
| 1832 | 1833 | - |
| 1833 | 1834 | - |
| 1834 | 1835 | - |
| 1835 | 1836 | - |
| 1836 | 1837 | - |
| 1837 | 1838 | - |
| 1838 | 1839 | - |
| 1839 | 1840 | - |
| 1840 | 1841 | - |
| 1841 | 1842 | - |
| 1842 | 1843 | - |
| 1843 | 1844 | - |
| 1844 | 1845 | - |
| 1845 | 1846 | - |
| 1846 | 1847 | - |
| 1847 | 1848 | - |
| 1848 | 1849 | - |
| 1849 | 1850 | - |
| 1850 | 1851 | - |

## ТЕКСТОВОЕ ОПИСАНИЕ
## местоположения границ населенных пунктов, территориальных зон

| Прохождение границы | | Описание прохождения границы |
|---|---|---|
| от точки | до точки | |
| 1 | 2 | 3 |
| 1851 | 1852 | - |
| 1852 | 1853 | - |
| 1853 | 1854 | - |
| 1854 | 1855 | - |
| 1855 | 1856 | - |
| 1856 | 1857 | - |
| 1857 | 1817 | - |
| 1858 | 1859 | - |
| 1859 | 1860 | - |
| 1860 | 1861 | - |
| 1861 | 1862 | - |
| 1862 | 1863 | - |
| 1863 | 1858 | - |
| 1864 | 1865 | - |
| 1865 | 1866 | - |
| 1866 | 1867 | - |
| 1867 | 1868 | - |
| 1868 | 1869 | - |
| 1869 | 1870 | - |
| 1870 | 1871 | - |
| 1871 | 1872 | - |
| 1872 | 1864 | - |
| 1873 | 1874 | - |
| 1874 | 1875 | - |
| 1875 | 1876 | - |
| 1876 | 1877 | - |
| 1877 | 1878 | - |
| 1878 | 1879 | - |
| 1879 | 1880 | - |
| 1880 | 1881 | - |
| 1881 | 1882 | - |
| 1882 | 1883 | - |
| 1883 | 1873 | - |
| 1884 | 1885 | - |
| 1885 | 1886 | - |
| 1886 | 1887 | - |
| 1887 | 1888 | - |

## ТЕКСТОВОЕ ОПИСАНИЕ
## местоположения границ населенных пунктов, территориальных зон

| Прохождение границы | | Описание прохождения границы |
|---|---|---|
| от точки | до точки | |
| 1 | 2 | 3 |
| 1888 | 1889 | - |
| 1889 | 1890 | - |
| 1890 | 1891 | - |
| 1891 | 1892 | - |
| 1892 | 1893 | - |
| 1893 | 1894 | - |
| 1894 | 1895 | - |
| 1895 | 1896 | - |
| 1896 | 1897 | - |
| 1897 | 1898 | - |
| 1898 | 1884 | - |
| 1899 | 1900 | - |
| 1900 | 1901 | - |
| 1901 | 1902 | - |
| 1902 | 1903 | - |
| 1903 | 1899 | - |
| 1904 | 1905 | - |
| 1905 | 1906 | - |
| 1906 | 1907 | - |
| 1907 | 1908 | - |
| 1908 | 1909 | - |
| 1909 | 1910 | - |
| 1910 | 1911 | - |
| 1911 | 1912 | - |
| 1912 | 1913 | - |
| 1913 | 1914 | - |
| 1914 | 1904 | - |
| 1915 | 1916 | - |
| 1916 | 1917 | - |
| 1917 | 1918 | - |
| 1918 | 1915 | - |
| 1919 | 1920 | - |
| 1920 | 1921 | - |
| 1921 | 1922 | - |
| 1922 | 1923 | - |
| 1923 | 1924 | - |
| 1924 | 1925 | - |

## ТЕКСТОВОЕ ОПИСАНИЕ
## местоположения границ населенных пунктов, территориальных зон

| Прохождение границы | | Описание прохождения границы |
|---|---|---|
| от точки | до точки | |
| 1 | 2 | 3 |
| 1925 | 1926 | - |
| 1926 | 1927 | - |
| 1927 | 1928 | - |
| 1928 | 1929 | - |
| 1929 | 1930 | - |
| 1930 | 1931 | - |
| 1931 | 1932 | - |
| 1932 | 1933 | - |
| 1933 | 1934 | - |
| 1934 | 1935 | - |
| 1935 | 1936 | - |
| 1936 | 1937 | - |
| 1937 | 1938 | - |
| 1938 | 1939 | - |
| 1939 | 1940 | - |
| 1940 | 1941 | - |
| 1941 | 1942 | - |
| 1942 | 1943 | - |
| 1943 | 1919 | - |
| 1944 | 1945 | - |
| 1945 | 1946 | - |
| 1946 | 1947 | - |
| 1947 | 1948 | - |
| 1948 | 1949 | - |
| 1949 | 1950 | - |
| 1950 | 1951 | - |
| 1951 | 1952 | - |
| 1952 | 1953 | - |
| 1953 | 1954 | - |
| 1954 | 1955 | - |
| 1955 | 1956 | - |
| 1956 | 1957 | - |
| 1957 | 1958 | - |
| 1958 | 1959 | - |
| 1959 | 1960 | - |
| 1960 | 1961 | - |
| 1961 | 1962 | - |

## ТЕКСТОВОЕ ОПИСАНИЕ
## местоположения границ населенных пунктов, территориальных зон

| Прохождение границы | | Описание прохождения границы |
|---|---|---|
| от точки | до точки | |
| 1 | 2 | 3 |
| 1962 | 1963 | - |
| 1963 | 1944 | - |
| 1964 | 1965 | - |
| 1965 | 1966 | - |
| 1966 | 1967 | - |
| 1967 | 1968 | - |
| 1968 | 1969 | - |
| 1969 | 1964 | - |
| 1970 | 1971 | - |
| 1971 | 1972 | - |
| 1972 | 1973 | - |
| 1973 | 1974 | - |
| 1974 | 1975 | - |
| 1975 | 1976 | - |
| 1976 | 1977 | - |
| 1977 | 1978 | - |
| 1978 | 1979 | - |
| 1979 | 1980 | - |
| 1980 | 1981 | - |
| 1981 | 1982 | - |
| 1982 | 1983 | - |
| 1983 | 1984 | - |
| 1984 | 1985 | - |
| 1985 | 1986 | - |
| 1986 | 1987 | - |
| 1987 | 1970 | - |
| 1988 | 1989 | - |
| 1989 | 1990 | - |
| 1990 | 1991 | - |
| 1991 | 1988 | - |
| 1992 | 1993 | - |
| 1993 | 1994 | - |
| 1994 | 1995 | - |
| 1995 | 1996 | - |
| 1996 | 1997 | - |
| 1997 | 1998 | - |
| 1998 | 1992 | - |

## ТЕКСТОВОЕ ОПИСАНИЕ
## местоположения границ населенных пунктов, территориальных зон

| Прохождение границы | | Описание прохождения границы |
|---|---|---|
| от точки | до точки | |
| 1 | 2 | 3 |
| 1999 | 2000 | - |
| 2000 | 2001 | - |
| 2001 | 2002 | - |
| 2002 | 2003 | - |
| 2003 | 2004 | - |
| 2004 | 2005 | - |
| 2005 | 2006 | - |
| 2006 | 2007 | - |
| 2007 | 2008 | - |
| 2008 | 2009 | - |
| 2009 | 2010 | - |
| 2010 | 2011 | - |
| 2011 | 2012 | - |
| 2012 | 2013 | - |
| 2013 | 2014 | - |
| 2014 | 1999 | - |
| 2015 | 2016 | - |
| 2016 | 2017 | - |
| 2017 | 2018 | - |
| 2018 | 2015 | - |
| 2019 | 2020 | - |
| 2020 | 2021 | - |
| 2021 | 2022 | - |
| 2022 | 2023 | - |
| 2023 | 2024 | - |
| 2024 | 2025 | - |
| 2025 | 2026 | - |
| 2026 | 2027 | - |
| 2027 | 2028 | - |
| 2028 | 2029 | - |
| 2029 | 2030 | - |
| 2030 | 2031 | - |
| 2031 | 2032 | - |
| 2032 | 2033 | - |
| 2033 | 2034 | - |
| 2034 | 2035 | - |
| 2035 | 2036 | - |

## ТЕКСТОВОЕ ОПИСАНИЕ
## местоположения границ населенных пунктов, территориальных зон

| Прохождение границы | | Описание прохождения границы |
|---|---|---|
| от точки | до точки | |
| 1 | 2 | 3 |
| 2036 | 2037 | - |
| 2037 | 2038 | - |
| 2038 | 2039 | - |
| 2039 | 2019 | - |
| 2040 | 2041 | - |
| 2041 | 2042 | - |
| 2042 | 2043 | - |
| 2043 | 2044 | - |
| 2044 | 2045 | - |
| 2045 | 2046 | - |
| 2046 | 2047 | - |
| 2047 | 2048 | - |
| 2048 | 2040 | - |
| 2049 | 2050 | - |
| 2050 | 2051 | - |
| 2051 | 2052 | - |
| 2052 | 2053 | - |
| 2053 | 2054 | - |
| 2054 | 2055 | - |
| 2055 | 2056 | - |
| 2056 | 2057 | - |
| 2057 | 2058 | - |
| 2058 | 2059 | - |
| 2059 | 2060 | - |
| 2060 | 2061 | - |
| 2061 | 2062 | - |
| 2062 | 2063 | - |
| 2063 | 2064 | - |
| 2064 | 2065 | - |
| 2065 | 2066 | - |
| 2066 | 2067 | - |
| 2067 | 2068 | - |
| 2068 | 2069 | - |
| 2069 | 2070 | - |
| 2070 | 2071 | - |
| 2071 | 2072 | - |
| 2072 | 2073 | - |

## ТЕКСТОВОЕ ОПИСАНИЕ
## местоположения границ населенных пунктов, территориальных зон

| Прохождение границы | | Описание прохождения границы |
|---|---|---|
| от точки | до точки | |
| 1 | 2 | 3 |
| 2073 | 2074 | - |
| 2074 | 2075 | - |
| 2075 | 2076 | - |
| 2076 | 2077 | - |
| 2077 | 2078 | - |
| 2078 | 2079 | - |
| 2079 | 2080 | - |
| 2080 | 2081 | - |
| 2081 | 2082 | - |
| 2082 | 2049 | - |
| 2083 | 2084 | - |
| 2084 | 2085 | - |
| 2085 | 2086 | - |
| 2086 | 2087 | - |
| 2087 | 2088 | - |
| 2088 | 2089 | - |
| 2089 | 2083 | - |
| 2090 | 2091 | - |
| 2091 | 2092 | - |
| 2092 | 2093 | - |
| 2093 | 2094 | - |
| 2094 | 2095 | - |
| 2095 | 2096 | - |
| 2096 | 2097 | - |
| 2097 | 2090 | - |
| 2098 | 2099 | - |
| 2099 | 2100 | - |
| 2100 | 2101 | - |
| 2101 | 2102 | - |
| 2102 | 2103 | - |
| 2103 | 2104 | - |
| 2104 | 2105 | - |
| 2105 | 2106 | - |
| 2106 | 2098 | - |
| 2107 | 2108 | - |
| 2108 | 2109 | - |
| 2109 | 2110 | - |

## ТЕКСТОВОЕ ОПИСАНИЕ
## местоположения границ населенных пунктов, территориальных зон

| Прохождение границы | | Описание прохождения границы |
|---|---|---|
| от точки | до точки | |
| 1 | 2 | 3 |
| 2110 | 2111 | - |
| 2111 | 2112 | - |
| 2112 | 2113 | - |
| 2113 | 2114 | - |
| 2114 | 2115 | - |
| 2115 | 2107 | - |
| 2116 | 2117 | - |
| 2117 | 2118 | - |
| 2118 | 2119 | - |
| 2119 | 2120 | - |
| 2120 | 2121 | - |
| 2121 | 2122 | - |
| 2122 | 2123 | - |
| 2123 | 2116 | - |
| 2124 | 2125 | - |
| 2125 | 2126 | - |
| 2126 | 2127 | - |
| 2127 | 2128 | - |
| 2128 | 2129 | - |
| 2129 | 2130 | - |
| 2130 | 2131 | - |
| 2131 | 2124 | - |
| 2132 | 2133 | - |
| 2133 | 2134 | - |
| 2134 | 2135 | - |
| 2135 | 2136 | - |
| 2136 | 2137 | - |
| 2137 | 2132 | - |
| 2138 | 2139 | - |
| 2139 | 2140 | - |
| 2140 | 2141 | - |
| 2141 | 2142 | - |
| 2142 | 2143 | - |
| 2143 | 2144 | - |
| 2144 | 2145 | - |
| 2145 | 2146 | - |
| 2146 | 2147 | - |

## ТЕКСТОВОЕ ОПИСАНИЕ
## местоположения границ населенных пунктов, территориальных зон

| Прохождение границы | | Описание прохождения границы |
|---|---|---|
| от точки | до точки | |
| 1 | 2 | 3 |
| 2147 | 2148 | - |
| 2148 | 2149 | - |
| 2149 | 2150 | - |
| 2150 | 2151 | - |
| 2151 | 2138 | - |
| 2152 | 2153 | - |
| 2153 | 2154 | - |
| 2154 | 2155 | - |
| 2155 | 2156 | - |
| 2156 | 2157 | - |
| 2157 | 2158 | - |
| 2158 | 2159 | - |
| 2159 | 2160 | - |
| 2160 | 2161 | - |
| 2161 | 2162 | - |
| 2162 | 2163 | - |
| 2163 | 2164 | - |
| 2164 | 2165 | - |
| 2165 | 2166 | - |
| 2166 | 2167 | - |
| 2167 | 2168 | - |
| 2168 | 2169 | - |
| 2169 | 2170 | - |
| 2170 | 2171 | - |
| 2171 | 2172 | - |
| 2172 | 2173 | - |
| 2173 | 2174 | - |
| 2174 | 2175 | - |
| 2175 | 2176 | - |
| 2176 | 2177 | - |
| 2177 | 2152 | - |
| 2178 | 2179 | - |
| 2179 | 2180 | - |
| 2180 | 2181 | - |
| 2181 | 2182 | - |
| 2182 | 2183 | - |
| 2183 | 2184 | - |

## ТЕКСТОВОЕ ОПИСАНИЕ
## местоположения границ населенных пунктов, территориальных зон

| Прохождение границы | | Описание прохождения границы |
|---|---|---|
| от точки | до точки | |
| 1 | 2 | 3 |
| 2184 | 2185 | - |
| 2185 | 2186 | - |
| 2186 | 2187 | - |
| 2187 | 2188 | - |
| 2188 | 2189 | - |
| 2189 | 2178 | - |
| 2190 | 2191 | - |
| 2191 | 2192 | - |
| 2192 | 2193 | - |
| 2193 | 2194 | - |
| 2194 | 2190 | - |
| 2195 | 2196 | - |
| 2196 | 2197 | - |
| 2197 | 2198 | - |
| 2198 | 2199 | - |
| 2199 | 2200 | - |
| 2200 | 2201 | - |
| 2201 | 2195 | - |
| 2202 | 2203 | - |
| 2203 | 2204 | - |
| 2204 | 2205 | - |
| 2205 | 2202 | - |
| 2206 | 2207 | - |
| 2207 | 2208 | - |
| 2208 | 2209 | - |
| 2209 | 2210 | - |
| 2210 | 2211 | - |
| 2211 | 2212 | - |
| 2212 | 2213 | - |
| 2213 | 2214 | - |
| 2214 | 2215 | - |
| 2215 | 2216 | - |
| 2216 | 2217 | - |
| 2217 | 2218 | - |
| 2218 | 2219 | - |
| 2219 | 2220 | - |
| 2220 | 2221 | - |

## ТЕКСТОВОЕ ОПИСАНИЕ
## местоположения границ населенных пунктов, территориальных зон

| Прохождение границы | | Описание прохождения границы |
|---|---|---|
| от точки | до точки | |
| 1 | 2 | 3 |
| 2221 | 2222 | - |
| 2222 | 2223 | - |
| 2223 | 2224 | - |
| 2224 | 2225 | - |
| 2225 | 2206 | - |
| 2226 | 2227 | - |
| 2227 | 2228 | - |
| 2228 | 2229 | - |
| 2229 | 2230 | - |
| 2230 | 2231 | - |
| 2231 | 2232 | - |
| 2232 | 2233 | - |
| 2233 | 2234 | - |
| 2234 | 2235 | - |
| 2235 | 2236 | - |
| 2236 | 2237 | - |
| 2237 | 2238 | - |
| 2238 | 2239 | - |
| 2239 | 2240 | - |
| 2240 | 2241 | - |
| 2241 | 2242 | - |
| 2242 | 2243 | - |
| 2243 | 2244 | - |
| 2244 | 2245 | - |
| 2245 | 2246 | - |
| 2246 | 2226 | - |
| 2247 | 2248 | - |
| 2248 | 2249 | - |
| 2249 | 2250 | - |
| 2250 | 2251 | - |
| 2251 | 2252 | - |
| 2252 | 2253 | - |
| 2253 | 2254 | - |
| 2254 | 2247 | - |
| 2255 | 2256 | - |
| 2256 | 2257 | - |
| 2257 | 2258 | - |

## ТЕКСТОВОЕ ОПИСАНИЕ
## местоположения границ населенных пунктов, территориальных зон

| Прохождение границы | | Описание прохождения границы |
|---|---|---|
| от точки | до точки | |
| 1 | 2 | 3 |
| 2258 | 2255 | - |
| 2259 | 2260 | - |
| 2260 | 2261 | - |
| 2261 | 2262 | - |
| 2262 | 2263 | - |
| 2263 | 2259 | - |
| 2264 | 2265 | - |
| 2265 | 2266 | - |
| 2266 | 2267 | - |
| 2267 | 2268 | - |
| 2268 | 2269 | - |
| 2269 | 2270 | - |
| 2270 | 2271 | - |
| 2271 | 2272 | - |
| 2272 | 2273 | - |
| 2273 | 2274 | - |
| 2274 | 2275 | - |
| 2275 | 2276 | - |
| 2276 | 2277 | - |
| 2277 | 2278 | - |
| 2278 | 2279 | - |
| 2279 | 2280 | - |
| 2280 | 2281 | - |
| 2281 | 2282 | - |
| 2282 | 2264 | - |
| 2283 | 2284 | - |
| 2284 | 2285 | - |
| 2285 | 2286 | - |
| 2286 | 2287 | - |
| 2287 | 2288 | - |
| 2288 | 2289 | - |
| 2289 | 2290 | - |
| 2290 | 2291 | - |
| 2291 | 2283 | - |
| 2292 | 2293 | - |
| 2293 | 2294 | - |
| 2294 | 2295 | - |

## ТЕКСТОВОЕ ОПИСАНИЕ
## местоположения границ населенных пунктов, территориальных зон

| Прохождение границы | | Описание прохождения границы |
|---|---|---|
| от точки | до точки | |
| 1 | 2 | 3 |
| 2295 | 2292 | - |
| 2296 | 2297 | - |
| 2297 | 2298 | - |
| 2298 | 2299 | - |
| 2299 | 2300 | - |
| 2300 | 2301 | - |
| 2301 | 2302 | - |
| 2302 | 2303 | - |
| 2303 | 2304 | - |
| 2304 | 2305 | - |
| 2305 | 2306 | - |
| 2306 | 2307 | - |
| 2307 | 2308 | - |
| 2308 | 2309 | - |
| 2309 | 2296 | - |
| 2310 | 2311 | - |
| 2311 | 2312 | - |
| 2312 | 2313 | - |
| 2313 | 2314 | - |
| 2314 | 2315 | - |
| 2315 | 2316 | - |
| 2316 | 2317 | - |
| 2317 | 2318 | - |
| 2318 | 2319 | - |
| 2319 | 2320 | - |
| 2320 | 2321 | - |
| 2321 | 2322 | - |
| 2322 | 2323 | - |
| 2323 | 2310 | - |
| 2324 | 2325 | - |
| 2325 | 2326 | - |
| 2326 | 2327 | - |
| 2327 | 2328 | - |
| 2328 | 2329 | - |
| 2329 | 2330 | - |
| 2330 | 2331 | - |
| 2331 | 2332 | - |

## ТЕКСТОВОЕ ОПИСАНИЕ
## местоположения границ населенных пунктов, территориальных зон

| Прохождение границы | | Описание прохождения границы |
|---|---|---|
| от точки | до точки | |
| 1 | 2 | 3 |
| 2332 | 2324 | - |
| 2333 | 2334 | - |
| 2334 | 2335 | - |
| 2335 | 2336 | - |
| 2336 | 2337 | - |
| 2337 | 2338 | - |
| 2338 | 2339 | - |
| 2339 | 2340 | - |
| 2340 | 2341 | - |
| 2341 | 2342 | - |
| 2342 | 2333 | - |
| 2343 | 2344 | - |
| 2344 | 2345 | - |
| 2345 | 2346 | - |
| 2346 | 2347 | - |
| 2347 | 2348 | - |
| 2348 | 2349 | - |
| 2349 | 2350 | - |
| 2350 | 2351 | - |
| 2351 | 2352 | - |
| 2352 | 2353 | - |
| 2353 | 2343 | - |
| 2354 | 2355 | - |
| 2355 | 2356 | - |
| 2356 | 2357 | - |
| 2357 | 2358 | - |
| 2358 | 2359 | - |
| 2359 | 2360 | - |
| 2360 | 2354 | - |
| 2361 | 2362 | - |
| 2362 | 2363 | - |
| 2363 | 2364 | - |
| 2364 | 2361 | - |
| 2365 | 2366 | - |
| 2366 | 2367 | - |
| 2367 | 2368 | - |
| 2368 | 2369 | - |

## ТЕКСТОВОЕ ОПИСАНИЕ
## местоположения границ населенных пунктов, территориальных зон

| Прохождение границы | | Описание прохождения границы |
|---|---|---|
| от точки | до точки | |
| 1 | 2 | 3 |
| 2369 | 2370 | - |
| 2370 | 2371 | - |
| 2371 | 2372 | - |
| 2372 | 2373 | - |
| 2373 | 2374 | - |
| 2374 | 2375 | - |
| 2375 | 2376 | - |
| 2376 | 2377 | - |
| 2377 | 2378 | - |
| 2378 | 2379 | - |
| 2379 | 2380 | - |
| 2380 | 2365 | - |
| 2381 | 2382 | - |
| 2382 | 2383 | - |
| 2383 | 2384 | - |
| 2384 | 2385 | - |
| 2385 | 2386 | - |
| 2386 | 2381 | - |
| 2387 | 2388 | - |
| 2388 | 2389 | - |
| 2389 | 2390 | - |
| 2390 | 2391 | - |
| 2391 | 2392 | - |
| 2392 | 2393 | - |
| 2393 | 2394 | - |
| 2394 | 2395 | - |
| 2395 | 2396 | - |
| 2396 | 2397 | - |
| 2397 | 2398 | - |
| 2398 | 2399 | - |
| 2399 | 2400 | - |
| 2400 | 2401 | - |
| 2401 | 2402 | - |
| 2402 | 2403 | - |
| 2403 | 2404 | - |
| 2404 | 2405 | - |
| 2405 | 2406 | - |

## ТЕКСТОВОЕ ОПИСАНИЕ
## местоположения границ населенных пунктов, территориальных зон

| Прохождение границы | | Описание прохождения границы |
|---|---|---|
| от точки | до точки | |
| 1 | 2 | 3 |
| 2406 | 2387 | - |
| 2407 | 2408 | - |
| 2408 | 2409 | - |
| 2409 | 2410 | - |
| 2410 | 2411 | - |
| 2411 | 2412 | - |
| 2412 | 2413 | - |
| 2413 | 2414 | - |
| 2414 | 2415 | - |
| 2415 | 2416 | - |
| 2416 | 2407 | - |
| 2417 | 2418 | - |
| 2418 | 2419 | - |
| 2419 | 2420 | - |
| 2420 | 2421 | - |
| 2421 | 2417 | - |
| 2422 | 2423 | - |
| 2423 | 2424 | - |
| 2424 | 2425 | - |
| 2425 | 2426 | - |
| 2426 | 2427 | - |
| 2427 | 2428 | - |
| 2428 | 2429 | - |
| 2429 | 2430 | - |
| 2430 | 2431 | - |
| 2431 | 2432 | - |
| 2432 | 2433 | - |
| 2433 | 2434 | - |
| 2434 | 2435 | - |
| 2435 | 2436 | - |
| 2436 | 2437 | - |
| 2437 | 2438 | - |
| 2438 | 2439 | - |
| 2439 | 2440 | - |
| 2440 | 2441 | - |
| 2441 | 2442 | - |
| 2442 | 2422 | - |

## ТЕКСТОВОЕ ОПИСАНИЕ
## местоположения границ населенных пунктов, территориальных зон

| Прохождение границы | | Описание прохождения границы |
|---|---|---|
| от точки | до точки | |
| 1 | 2 | 3 |
| 2443 | 2444 | - |
| 2444 | 2445 | - |
| 2445 | 2446 | - |
| 2446 | 2447 | - |
| 2447 | 2448 | - |
| 2448 | 2449 | - |
| 2449 | 2450 | - |
| 2450 | 2451 | - |
| 2451 | 2452 | - |
| 2452 | 2453 | - |
| 2453 | 2454 | - |
| 2454 | 2455 | - |
| 2455 | 2456 | - |
| 2456 | 2457 | - |
| 2457 | 2458 | - |
| 2458 | 2459 | - |
| 2459 | 2460 | - |
| 2460 | 2461 | - |
| 2461 | 2462 | - |
| 2462 | 2463 | - |
| 2463 | 2464 | - |
| 2464 | 2465 | - |
| 2465 | 2466 | - |
| 2466 | 2467 | - |
| 2467 | 2468 | - |
| 2468 | 2469 | - |
| 2469 | 2470 | - |
| 2470 | 2471 | - |
| 2471 | 2472 | - |
| 2472 | 2473 | - |
| 2473 | 2474 | - |
| 2474 | 2475 | - |
| 2475 | 2476 | - |
| 2476 | 2477 | - |
| 2477 | 2478 | - |
| 2478 | 2479 | - |
| 2479 | 2480 | - |

## ТЕКСТОВОЕ ОПИСАНИЕ
## местоположения границ населенных пунктов, территориальных зон

| Прохождение границы | | Описание прохождения границы |
|---|---|---|
| от точки | до точки | |
| 1 | 2 | 3 |
| 2480 | 2481 | - |
| 2481 | 2482 | - |
| 2482 | 2483 | - |
| 2483 | 2484 | - |
| 2484 | 2485 | - |
| 2485 | 2486 | - |
| 2486 | 2487 | - |
| 2487 | 2488 | - |
| 2488 | 2443 | - |
| 2489 | 2490 | - |
| 2490 | 2491 | - |
| 2491 | 2492 | - |
| 2492 | 2493 | - |
| 2493 | 2494 | - |
| 2494 | 2495 | - |
| 2495 | 2496 | - |
| 2496 | 2497 | - |
| 2497 | 2498 | - |
| 2498 | 2499 | - |
| 2499 | 2500 | - |
| 2500 | 2501 | - |
| 2501 | 2502 | - |
| 2502 | 2503 | - |
| 2503 | 2504 | - |
| 2504 | 2505 | - |
| 2505 | 2506 | - |
| 2506 | 2507 | - |
| 2507 | 2508 | - |
| 2508 | 2509 | - |
| 2509 | 2510 | - |
| 2510 | 2511 | - |
| 2511 | 2512 | - |
| 2512 | 2513 | - |
| 2513 | 2514 | - |
| 2514 | 2515 | - |
| 2515 | 2516 | - |
| 2516 | 2517 | - |

## ТЕКСТОВОЕ ОПИСАНИЕ
## местоположения границ населенных пунктов, территориальных зон

| Прохождение границы | | Описание прохождения границы |
|---|---|---|
| от точки | до точки | |
| 1 | 2 | 3 |
| 2517 | 2518 | - |
| 2518 | 2519 | - |
| 2519 | 2520 | - |
| 2520 | 2521 | - |
| 2521 | 2522 | - |
| 2522 | 2523 | - |
| 2523 | 2524 | - |
| 2524 | 2525 | - |
| 2525 | 2526 | - |
| 2526 | 2527 | - |
| 2527 | 2528 | - |
| 2528 | 2529 | - |
| 2529 | 2530 | - |
| 2530 | 2531 | - |
| 2531 | 2532 | - |
| 2532 | 2533 | - |
| 2533 | 2534 | - |
| 2534 | 2535 | - |
| 2535 | 2536 | - |
| 2536 | 2537 | - |
| 2537 | 2538 | - |
| 2538 | 2539 | - |
| 2539 | 2540 | - |
| 2540 | 2541 | - |
| 2541 | 2542 | - |
| 2542 | 2543 | - |
| 2543 | 2544 | - |
| 2544 | 2545 | - |
| 2545 | 2546 | - |
| 2546 | 2547 | - |
| 2547 | 2548 | - |
| 2548 | 2549 | - |
| 2549 | 2550 | - |
| 2550 | 2551 | - |
| 2551 | 2552 | - |
| 2552 | 2553 | - |
| 2553 | 2554 | - |

## ТЕКСТОВОЕ ОПИСАНИЕ
## местоположения границ населенных пунктов, территориальных зон

| Прохождение границы | | Описание прохождения границы |
|---|---|---|
| от точки | до точки | |
| 1 | 2 | 3 |
| 2554 | 2555 | - |
| 2555 | 2556 | - |
| 2556 | 2557 | - |
| 2557 | 2558 | - |
| 2558 | 2559 | - |
| 2559 | 2560 | - |
| 2560 | 2561 | - |
| 2561 | 2489 | - |
| 2562 | 2563 | - |
| 2563 | 2564 | - |
| 2564 | 2565 | - |
| 2565 | 2566 | - |
| 2566 | 2567 | - |
| 2567 | 2568 | - |
| 2568 | 2569 | - |
| 2569 | 2570 | - |
| 2570 | 2571 | - |
| 2571 | 2572 | - |
| 2572 | 2573 | - |
| 2573 | 2574 | - |
| 2574 | 2575 | - |
| 2575 | 2576 | - |
| 2576 | 2562 | - |
| 2577 | 2578 | - |
| 2578 | 2579 | - |
| 2579 | 2580 | - |
| 2580 | 2581 | - |
| 2581 | 2582 | - |
| 2582 | 2577 | - |
| 2583 | 2584 | - |
| 2584 | 2585 | - |
| 2585 | 2586 | - |
| 2586 | 2587 | - |
| 2587 | 2588 | - |
| 2588 | 2589 | - |
| 2589 | 2583 | - |
| 2590 | 2591 | - |

## ТЕКСТОВОЕ ОПИСАНИЕ
## местоположения границ населенных пунктов, территориальных зон

| Прохождение границы | | Описание прохождения границы |
|---|---|---|
| от точки | до точки | |
| 1 | 2 | 3 |
| 2591 | 2592 | - |
| 2592 | 2593 | - |
| 2593 | 2594 | - |
| 2594 | 2595 | - |
| 2595 | 2596 | - |
| 2596 | 2597 | - |
| 2597 | 2598 | - |
| 2598 | 2599 | - |
| 2599 | 2600 | - |
| 2600 | 2601 | - |
| 2601 | 2602 | - |
| 2602 | 2603 | - |
| 2603 | 2604 | - |
| 2604 | 2605 | - |
| 2605 | 2606 | - |
| 2606 | 2607 | - |
| 2607 | 2608 | - |
| 2608 | 2590 | - |
| 2609 | 2610 | - |
| 2610 | 2611 | - |
| 2611 | 2612 | - |
| 2612 | 2613 | - |
| 2613 | 2614 | - |
| 2614 | 2615 | - |
| 2615 | 2616 | - |
| 2616 | 2617 | - |
| 2617 | 2609 | - |
| 2618 | 2619 | - |
| 2619 | 2620 | - |
| 2620 | 2621 | - |
| 2621 | 2622 | - |
| 2622 | 2623 | - |
| 2623 | 2624 | - |
| 2624 | 2625 | - |
| 2625 | 2618 | - |
| 2626 | 2627 | - |
| 2627 | 2628 | - |

## ТЕКСТОВОЕ ОПИСАНИЕ
## местоположения границ населенных пунктов, территориальных зон

| Прохождение границы | | Описание прохождения границы |
|---|---|---|
| от точки | до точки | |
| 1 | 2 | 3 |
| 2628 | 2629 | - |
| 2629 | 2630 | - |
| 2630 | 2631 | - |
| 2631 | 2632 | - |
| 2632 | 2633 | - |
| 2633 | 2634 | - |
| 2634 | 2635 | - |
| 2635 | 2636 | - |
| 2636 | 2637 | - |
| 2637 | 2638 | - |
| 2638 | 2626 | - |
| 2639 | 2640 | - |
| 2640 | 2641 | - |
| 2641 | 2642 | - |
| 2642 | 2643 | - |
| 2643 | 2644 | - |
| 2644 | 2645 | - |
| 2645 | 2646 | - |
| 2646 | 2647 | - |
| 2647 | 2648 | - |
| 2648 | 2649 | - |
| 2649 | 2650 | - |
| 2650 | 2651 | - |
| 2651 | 2639 | - |
| 2652 | 2653 | - |
| 2653 | 2654 | - |
| 2654 | 2652 | - |
| 2655 | 2656 | - |
| 2656 | 2657 | - |
| 2657 | 2658 | - |
| 2658 | 2659 | - |
| 2659 | 2660 | - |
| 2660 | 2661 | - |
| 2661 | 2662 | - |
| 2662 | 2663 | - |
| 2663 | 2655 | - |
| 2664 | 2665 | - |

## ТЕКСТОВОЕ ОПИСАНИЕ
## местоположения границ населенных пунктов, территориальных зон

| Прохождение границы | | Описание прохождения границы |
|---|---|---|
| от точки | до точки | |
| 1 | 2 | 3 |
| 2665 | 2666 | - |
| 2666 | 2667 | - |
| 2667 | 2668 | - |
| 2668 | 2669 | - |
| 2669 | 2670 | - |
| 2670 | 2671 | - |
| 2671 | 2664 | - |
| 2672 | 2673 | - |
| 2673 | 2674 | - |
| 2674 | 2675 | - |
| 2675 | 2676 | - |
| 2676 | 2672 | - |
| 2677 | 2678 | - |
| 2678 | 2679 | - |
| 2679 | 2680 | - |
| 2680 | 2681 | - |
| 2681 | 2682 | - |
| 2682 | 2683 | - |
| 2683 | 2684 | - |
| 2684 | 2685 | - |
| 2685 | 2686 | - |
| 2686 | 2687 | - |
| 2687 | 2688 | - |
| 2688 | 2689 | - |
| 2689 | 2690 | - |
| 2690 | 2691 | - |
| 2691 | 2692 | - |
| 2692 | 2693 | - |
| 2693 | 2694 | - |
| 2694 | 2695 | - |
| 2695 | 2696 | - |
| 2696 | 2697 | - |
| 2697 | 2698 | - |
| 2698 | 2677 | - |
| 2699 | 2700 | - |
| 2700 | 2701 | - |
| 2701 | 2702 | - |

## ТЕКСТОВОЕ ОПИСАНИЕ
## местоположения границ населенных пунктов, территориальных зон

| Прохождение границы | | Описание прохождения границы |
|---|---|---|
| от точки | до точки | |
| 1 | 2 | 3 |
| 2702 | 2703 | - |
| 2703 | 2704 | - |
| 2704 | 2705 | - |
| 2705 | 2706 | - |
| 2706 | 2707 | - |
| 2707 | 2708 | - |
| 2708 | 2709 | - |
| 2709 | 2710 | - |
| 2710 | 2711 | - |
| 2711 | 2712 | - |
| 2712 | 2713 | - |
| 2713 | 2714 | - |
| 2714 | 2715 | - |
| 2715 | 2716 | - |
| 2716 | 2717 | - |
| 2717 | 2718 | - |
| 2718 | 2719 | - |
| 2719 | 2720 | - |
| 2720 | 2721 | - |
| 2721 | 2722 | - |
| 2722 | 2723 | - |
| 2723 | 2724 | - |
| 2724 | 2725 | - |
| 2725 | 2726 | - |
| 2726 | 2727 | - |
| 2727 | 2728 | - |
| 2728 | 2729 | - |
| 2729 | 2730 | - |
| 2730 | 2731 | - |
| 2731 | 2732 | - |
| 2732 | 2733 | - |
| 2733 | 2734 | - |
| 2734 | 2735 | - |
| 2735 | 2736 | - |
| 2736 | 2737 | - |
| 2737 | 2738 | - |
| 2738 | 2739 | - |

## ТЕКСТОВОЕ ОПИСАНИЕ
## местоположения границ населенных пунктов, территориальных зон

| Прохождение границы | | Описание прохождения границы |
|---|---|---|
| от точки | до точки | |
| 1 | 2 | 3 |
| 2739 | 2740 | - |
| 2740 | 2741 | - |
| 2741 | 2742 | - |
| 2742 | 2743 | - |
| 2743 | 2744 | - |
| 2744 | 2745 | - |
| 2745 | 2746 | - |
| 2746 | 2747 | - |
| 2747 | 2748 | - |
| 2748 | 2749 | - |
| 2749 | 2750 | - |
| 2750 | 2751 | - |
| 2751 | 2752 | - |
| 2752 | 2753 | - |
| 2753 | 2754 | - |
| 2754 | 2755 | - |
| 2755 | 2756 | - |
| 2756 | 2757 | - |
| 2757 | 2758 | - |
| 2758 | 2759 | - |
| 2759 | 2760 | - |
| 2760 | 2761 | - |
| 2761 | 2699 | - |
| 2762 | 2763 | - |
| 2763 | 2764 | - |
| 2764 | 2765 | - |
| 2765 | 2766 | - |
| 2766 | 2767 | - |
| 2767 | 2768 | - |
| 2768 | 2769 | - |
| 2769 | 2770 | - |
| 2770 | 2771 | - |
| 2771 | 2772 | - |
| 2772 | 2773 | - |
| 2773 | 2774 | - |
| 2774 | 2775 | - |
| 2775 | 2776 | - |

## ТЕКСТОВОЕ ОПИСАНИЕ
## местоположения границ населенных пунктов, территориальных зон

| Прохождение границы | | Описание прохождения границы |
|---|---|---|
| от точки | до точки | |
| 1 | 2 | 3 |
| 2776 | 2777 | - |
| 2777 | 2778 | - |
| 2778 | 2779 | - |
| 2779 | 2780 | - |
| 2780 | 2781 | - |
| 2781 | 2782 | - |
| 2782 | 2783 | - |
| 2783 | 2784 | - |
| 2784 | 2785 | - |
| 2785 | 2786 | - |
| 2786 | 2787 | - |
| 2787 | 2788 | - |
| 2788 | 2789 | - |
| 2789 | 2790 | - |
| 2790 | 2791 | - |
| 2791 | 2792 | - |
| 2792 | 2793 | - |
| 2793 | 2794 | - |
| 2794 | 2795 | - |
| 2795 | 2796 | - |
| 2796 | 2762 | - |
| 2797 | 2798 | - |
| 2798 | 2799 | - |
| 2799 | 2800 | - |
| 2800 | 2801 | - |
| 2801 | 2802 | - |
| 2802 | 2803 | - |
| 2803 | 2804 | - |
| 2804 | 2805 | - |
| 2805 | 2806 | - |
| 2806 | 2807 | - |
| 2807 | 2797 | - |
| 2808 | 2809 | - |
| 2809 | 2810 | - |
| 2810 | 2811 | - |
| 2811 | 2812 | - |
| 2812 | 2813 | - |

## ТЕКСТОВОЕ ОПИСАНИЕ
## местоположения границ населенных пунктов, территориальных зон

| Прохождение границы | | Описание прохождения границы |
|---|---|---|
| от точки | до точки | |
| 1 | 2 | 3 |
| 2813 | 2814 | - |
| 2814 | 2815 | - |
| 2815 | 2808 | - |
| 2816 | 2817 | - |
| 2817 | 2818 | - |
| 2818 | 2819 | - |
| 2819 | 2820 | - |
| 2820 | 2821 | - |
| 2821 | 2822 | - |
| 2822 | 2823 | - |
| 2823 | 2824 | - |
| 2824 | 2825 | - |
| 2825 | 2826 | - |
| 2826 | 2827 | - |
| 2827 | 2828 | - |
| 2828 | 2829 | - |
| 2829 | 2830 | - |
| 2830 | 2831 | - |
| 2831 | 2832 | - |
| 2832 | 2833 | - |
| 2833 | 2834 | - |
| 2834 | 2835 | - |
| 2835 | 2836 | - |
| 2836 | 2837 | - |
| 2837 | 2838 | - |
| 2838 | 2839 | - |
| 2839 | 2840 | - |
| 2840 | 2841 | - |
| 2841 | 2842 | - |
| 2842 | 2843 | - |
| 2843 | 2844 | - |
| 2844 | 2845 | - |
| 2845 | 2846 | - |
| 2846 | 2847 | - |
| 2847 | 2848 | - |
| 2848 | 2849 | - |
| 2849 | 2850 | - |

## ТЕКСТОВОЕ ОПИСАНИЕ
## местоположения границ населенных пунктов, территориальных зон

| Прохождение границы | | Описание прохождения границы |
|---|---|---|
| от точки | до точки | |
| 1 | 2 | 3 |
| 2850 | 2851 | - |
| 2851 | 2852 | - |
| 2852 | 2853 | - |
| 2853 | 2854 | - |
| 2854 | 2855 | - |
| 2855 | 2856 | - |
| 2856 | 2857 | - |
| 2857 | 2816 | - |
| 2858 | 2859 | - |
| 2859 | 2860 | - |
| 2860 | 2861 | - |
| 2861 | 2862 | - |
| 2862 | 2863 | - |
| 2863 | 2864 | - |
| 2864 | 2865 | - |
| 2865 | 2866 | - |
| 2866 | 2867 | - |
| 2867 | 2868 | - |
| 2868 | 2869 | - |
| 2869 | 2858 | - |
| 2870 | 2871 | - |
| 2871 | 2872 | - |
| 2872 | 2873 | - |
| 2873 | 2874 | - |
| 2874 | 2875 | - |
| 2875 | 2876 | - |
| 2876 | 2877 | - |
| 2877 | 2878 | - |
| 2878 | 2879 | - |
| 2879 | 2880 | - |
| 2880 | 2881 | - |
| 2881 | 2882 | - |
| 2882 | 2883 | - |
| 2883 | 2884 | - |
| 2884 | 2885 | - |
| 2885 | 2886 | - |
| 2886 | 2887 | - |

## ТЕКСТОВОЕ ОПИСАНИЕ
## местоположения границ населенных пунктов, территориальных зон

| Прохождение границы | | Описание прохождения границы |
|---|---|---|
| от точки | до точки | |
| 1 | 2 | 3 |
| 2887 | 2888 | - |
| 2888 | 2889 | - |
| 2889 | 2890 | - |
| 2890 | 2891 | - |
| 2891 | 2892 | - |
| 2892 | 2893 | - |
| 2893 | 2894 | - |
| 2894 | 2895 | - |
| 2895 | 2896 | - |
| 2896 | 2897 | - |
| 2897 | 2898 | - |
| 2898 | 2899 | - |
| 2899 | 2900 | - |
| 2900 | 2901 | - |
| 2901 | 2902 | - |
| 2902 | 2903 | - |
| 2903 | 2904 | - |
| 2904 | 2905 | - |
| 2905 | 2906 | - |
| 2906 | 2907 | - |
| 2907 | 2908 | - |
| 2908 | 2909 | - |
| 2909 | 2910 | - |
| 2910 | 2911 | - |
| 2911 | 2912 | - |
| 2912 | 2913 | - |
| 2913 | 2914 | - |
| 2914 | 2915 | - |
| 2915 | 2916 | - |
| 2916 | 2917 | - |
| 2917 | 2918 | - |
| 2918 | 2919 | - |
| 2919 | 2920 | - |
| 2920 | 2921 | - |
| 2921 | 2922 | - |
| 2922 | 2870 | - |
| 2923 | 2924 | - |

## ТЕКСТОВОЕ ОПИСАНИЕ
## местоположения границ населенных пунктов, территориальных зон

| Прохождение границы | | Описание прохождения границы |
|---|---|---|
| от точки | до точки | |
| 1 | 2 | 3 |
| 2924 | 2925 | - |
| 2925 | 2926 | - |
| 2926 | 2923 | - |
| 2927 | 2928 | - |
| 2928 | 2929 | - |
| 2929 | 2930 | - |
| 2930 | 2931 | - |
| 2931 | 2927 | - |
| 2932 | 2933 | - |
| 2933 | 2934 | - |
| 2934 | 2935 | - |
| 2935 | 2932 | - |
| 2936 | 2937 | - |
| 2937 | 2938 | - |
| 2938 | 2939 | - |
| 2939 | 2940 | - |
| 2940 | 2936 | - |
| 2941 | 2942 | - |
| 2942 | 2943 | - |
| 2943 | 2944 | - |
| 2944 | 2945 | - |
| 2945 | 2946 | - |
| 2946 | 2947 | - |
| 2947 | 2948 | - |
| 2948 | 2949 | - |
| 2949 | 2950 | - |
| 2950 | 2951 | - |
| 2951 | 2952 | - |
| 2952 | 2953 | - |
| 2953 | 2954 | - |
| 2954 | 2955 | - |
| 2955 | 2956 | - |
| 2956 | 2957 | - |
| 2957 | 2958 | - |
| 2958 | 2959 | - |
| 2959 | 2960 | - |
| 2960 | 2941 | - |

## ТЕКСТОВОЕ ОПИСАНИЕ
## местоположения границ населенных пунктов, территориальных зон

| Прохождение границы | | Описание прохождения границы |
|---|---|---|
| от точки | до точки | |
| 1 | 2 | 3 |
| 2961 | 2962 | - |
| 2962 | 2963 | - |
| 2963 | 2964 | - |
| 2964 | 2965 | - |
| 2965 | 2966 | - |
| 2966 | 2967 | - |
| 2967 | 2968 | - |
| 2968 | 2969 | - |
| 2969 | 2970 | - |
| 2970 | 2971 | - |
| 2971 | 2972 | - |
| 2972 | 2973 | - |
| 2973 | 2974 | - |
| 2974 | 2975 | - |
| 2975 | 2976 | - |
| 2976 | 2977 | - |
| 2977 | 2978 | - |
| 2978 | 2979 | - |
| 2979 | 2961 | - |
| 2980 | 2981 | - |
| 2981 | 2982 | - |
| 2982 | 2983 | - |
| 2983 | 2984 | - |
| 2984 | 2985 | - |
| 2985 | 2986 | - |
| 2986 | 2987 | - |
| 2987 | 2988 | - |
| 2988 | 2989 | - |
| 2989 | 2990 | - |
| 2990 | 2991 | - |
| 2991 | 2992 | - |
| 2992 | 2993 | - |
| 2993 | 2994 | - |
| 2994 | 2995 | - |
| 2995 | 2996 | - |
| 2996 | 2997 | - |
| 2997 | 2998 | - |

## ТЕКСТОВОЕ ОПИСАНИЕ
## местоположения границ населенных пунктов, территориальных зон

| Прохождение границы | | Описание прохождения границы |
|---|---|---|
| от точки | до точки | |
| 1 | 2 | 3 |
| 2998 | 2999 | - |
| 2999 | 2980 | - |
| 3000 | 3001 | - |
| 3001 | 3002 | - |
| 3002 | 3003 | - |
| 3003 | 3004 | - |
| 3004 | 3005 | - |
| 3005 | 3006 | - |
| 3006 | 3007 | - |
| 3007 | 3008 | - |
| 3008 | 3009 | - |
| 3009 | 3010 | - |
| 3010 | 3011 | - |
| 3011 | 3012 | - |
| 3012 | 3013 | - |
| 3013 | 3014 | - |
| 3014 | 3015 | - |
| 3015 | 3016 | - |
| 3016 | 3017 | - |
| 3017 | 3018 | - |
| 3018 | 3019 | - |
| 3019 | 3020 | - |
| 3020 | 3021 | - |
| 3021 | 3022 | - |
| 3022 | 3023 | - |
| 3023 | 3024 | - |
| 3024 | 3025 | - |
| 3025 | 3026 | - |
| 3026 | 3027 | - |
| 3027 | 3028 | - |
| 3028 | 3029 | - |
| 3029 | 3030 | - |
| 3030 | 3031 | - |
| 3031 | 3032 | - |
| 3032 | 3033 | - |
| 3033 | 3000 | - |
| 3034 | 3035 | - |

## ТЕКСТОВОЕ ОПИСАНИЕ
## местоположения границ населенных пунктов, территориальных зон

| Прохождение границы | | Описание прохождения границы |
|---|---|---|
| от точки | до точки | |
| 1 | 2 | 3 |
| 3035 | 3036 | - |
| 3036 | 3037 | - |
| 3037 | 3038 | - |
| 3038 | 3039 | - |
| 3039 | 3040 | - |
| 3040 | 3041 | - |
| 3041 | 3042 | - |
| 3042 | 3043 | - |
| 3043 | 3044 | - |
| 3044 | 3045 | - |
| 3045 | 3046 | - |
| 3046 | 3047 | - |
| 3047 | 3048 | - |
| 3048 | 3049 | - |
| 3049 | 3050 | - |
| 3050 | 3051 | - |
| 3051 | 3052 | - |
| 3052 | 3053 | - |
| 3053 | 3054 | - |
| 3054 | 3055 | - |
| 3055 | 3056 | - |
| 3056 | 3057 | - |
| 3057 | 3058 | - |
| 3058 | 3059 | - |
| 3059 | 3060 | - |
| 3060 | 3061 | - |
| 3061 | 3062 | - |
| 3062 | 3063 | - |
| 3063 | 3064 | - |
| 3064 | 3065 | - |
| 3065 | 3034 | - |
| 3066 | 3067 | - |
| 3067 | 3068 | - |
| 3068 | 3069 | - |
| 3069 | 3070 | - |
| 3070 | 3071 | - |
| 3071 | 3072 | - |

## ТЕКСТОВОЕ ОПИСАНИЕ
## местоположения границ населенных пунктов, территориальных зон

| Прохождение границы | | Описание прохождения границы |
|---|---|---|
| от точки | до точки | |
| 1 | 2 | 3 |
| 3072 | 3073 | - |
| 3073 | 3074 | - |
| 3074 | 3075 | - |
| 3075 | 3076 | - |
| 3076 | 3077 | - |
| 3077 | 3078 | - |
| 3078 | 3079 | - |
| 3079 | 3080 | - |
| 3080 | 3081 | - |
| 3081 | 3066 | - |
| 3082 | 3083 | - |
| 3083 | 3084 | - |
| 3084 | 3085 | - |
| 3085 | 3086 | - |
| 3086 | 3087 | - |
| 3087 | 3088 | - |
| 3088 | 3089 | - |
| 3089 | 3090 | - |
| 3090 | 3091 | - |
| 3091 | 3092 | - |
| 3092 | 3082 | - |
| 3093 | 3094 | - |
| 3094 | 3095 | - |
| 3095 | 3096 | - |
| 3096 | 3097 | - |
| 3097 | 3098 | - |
| 3098 | 3099 | - |
| 3099 | 3100 | - |
| 3100 | 3101 | - |
| 3101 | 3102 | - |
| 3102 | 3103 | - |
| 3103 | 3104 | - |
| 3104 | 3105 | - |
| 3105 | 3106 | - |
| 3106 | 3107 | - |
| 3107 | 3108 | - |
| 3108 | 3109 | - |

## ТЕКСТОВОЕ ОПИСАНИЕ
## местоположения границ населенных пунктов, территориальных зон

| Прохождение границы | | Описание прохождения границы |
|---|---|---|
| от точки | до точки | |
| 1 | 2 | 3 |
| 3109 | 3110 | - |
| 3110 | 3111 | - |
| 3111 | 3112 | - |
| 3112 | 3113 | - |
| 3113 | 3114 | - |
| 3114 | 3115 | - |
| 3115 | 3116 | - |
| 3116 | 3117 | - |
| 3117 | 3118 | - |
| 3118 | 3119 | - |
| 3119 | 3120 | - |
| 3120 | 3121 | - |
| 3121 | 3122 | - |
| 3122 | 3123 | - |
| 3123 | 3124 | - |
| 3124 | 3125 | - |
| 3125 | 3126 | - |
| 3126 | 3127 | - |
| 3127 | 3128 | - |
| 3128 | 3129 | - |
| 3129 | 3130 | - |
| 3130 | 3131 | - |
| 3131 | 3132 | - |
| 3132 | 3133 | - |
| 3133 | 3134 | - |
| 3134 | 3135 | - |
| 3135 | 3136 | - |
| 3136 | 3137 | - |
| 3137 | 3093 | - |
| 3138 | 3139 | - |
| 3139 | 3140 | - |
| 3140 | 3141 | - |
| 3141 | 3142 | - |
| 3142 | 3143 | - |
| 3143 | 3144 | - |
| 3144 | 3145 | - |
| 3145 | 3146 | - |

## ТЕКСТОВОЕ ОПИСАНИЕ
## местоположения границ населенных пунктов, территориальных зон

| Прохождение границы | | Описание прохождения границы |
|---|---|---|
| от точки | до точки | |
| 1 | 2 | 3 |
| 3146 | 3147 | - |
| 3147 | 3148 | - |
| 3148 | 3149 | - |
| 3149 | 3150 | - |
| 3150 | 3151 | - |
| 3151 | 3152 | - |
| 3152 | 3153 | - |
| 3153 | 3154 | - |
| 3154 | 3155 | - |
| 3155 | 3156 | - |
| 3156 | 3138 | - |
| 3157 | 3158 | - |
| 3158 | 3159 | - |
| 3159 | 3160 | - |
| 3160 | 3161 | - |
| 3161 | 3162 | - |
| 3162 | 3163 | - |
| 3163 | 3164 | - |
| 3164 | 3165 | - |
| 3165 | 3166 | - |
| 3166 | 3167 | - |
| 3167 | 3168 | - |
| 3168 | 3169 | - |
| 3169 | 3170 | - |
| 3170 | 3171 | - |
| 3171 | 3172 | - |
| 3172 | 3173 | - |
| 3173 | 3174 | - |
| 3174 | 3175 | - |
| 3175 | 3176 | - |
| 3176 | 3177 | - |
| 3177 | 3178 | - |
| 3178 | 3179 | - |
| 3179 | 3180 | - |
| 3180 | 3181 | - |
| 3181 | 3182 | - |
| 3182 | 3183 | - |

## ТЕКСТОВОЕ ОПИСАНИЕ
## местоположения границ населенных пунктов, территориальных зон

| Прохождение границы | | Описание прохождения границы |
|---|---|---|
| от точки | до точки | |
| 1 | 2 | 3 |
| 3183 | 3184 | - |
| 3184 | 3185 | - |
| 3185 | 3157 | - |
| 3186 | 3187 | - |
| 3187 | 3188 | - |
| 3188 | 3189 | - |
| 3189 | 3190 | - |
| 3190 | 3191 | - |
| 3191 | 3192 | - |
| 3192 | 3186 | - |
| 3193 | 3194 | - |
| 3194 | 3195 | - |
| 3195 | 3196 | - |
| 3196 | 3197 | - |
| 3197 | 3198 | - |
| 3198 | 3199 | - |
| 3199 | 3200 | - |
| 3200 | 3201 | - |
| 3201 | 3202 | - |
| 3202 | 3203 | - |
| 3203 | 3204 | - |
| 3204 | 3205 | - |
| 3205 | 3206 | - |
| 3206 | 3207 | - |
| 3207 | 3208 | - |
| 3208 | 3209 | - |
| 3209 | 3210 | - |
| 3210 | 3211 | - |
| 3211 | 3212 | - |
| 3212 | 3213 | - |
| 3213 | 3214 | - |
| 3214 | 3215 | - |
| 3215 | 3216 | - |
| 3216 | 3217 | - |
| 3217 | 3218 | - |
| 3218 | 3219 | - |
| 3219 | 3220 | - |

## ТЕКСТОВОЕ ОПИСАНИЕ
## местоположения границ населенных пунктов, территориальных зон

| Прохождение границы | | Описание прохождения границы |
|---|---|---|
| от точки | до точки | |
| 1 | 2 | 3 |
| 3220 | 3221 | - |
| 3221 | 3222 | - |
| 3222 | 3223 | - |
| 3223 | 3224 | - |
| 3224 | 3225 | - |
| 3225 | 3226 | - |
| 3226 | 3193 | - |
| 3227 | 3228 | - |
| 3228 | 3229 | - |
| 3229 | 3230 | - |
| 3230 | 3231 | - |
| 3231 | 3232 | - |
| 3232 | 3233 | - |
| 3233 | 3234 | - |
| 3234 | 3235 | - |
| 3235 | 3236 | - |
| 3236 | 3237 | - |
| 3237 | 3238 | - |
| 3238 | 3239 | - |
| 3239 | 3240 | - |
| 3240 | 3241 | - |
| 3241 | 3242 | - |
| 3242 | 3243 | - |
| 3243 | 3244 | - |
| 3244 | 3245 | - |
| 3245 | 3246 | - |
| 3246 | 3247 | - |
| 3247 | 3248 | - |
| 3248 | 3249 | - |
| 3249 | 3250 | - |
| 3250 | 3251 | - |
| 3251 | 3252 | - |
| 3252 | 3253 | - |
| 3253 | 3254 | - |
| 3254 | 3255 | - |
| 3255 | 3256 | - |
| 3256 | 3257 | - |

## ТЕКСТОВОЕ ОПИСАНИЕ
## местоположения границ населенных пунктов, территориальных зон

| Прохождение границы | | Описание прохождения границы |
|---|---|---|
| от точки | до точки | |
| 1 | 2 | 3 |
| 3257 | 3258 | - |
| 3258 | 3259 | - |
| 3259 | 3260 | - |
| 3260 | 3261 | - |
| 3261 | 3262 | - |
| 3262 | 3263 | - |
| 3263 | 3264 | - |
| 3264 | 3265 | - |
| 3265 | 3266 | - |
| 3266 | 3267 | - |
| 3267 | 3268 | - |
| 3268 | 3269 | - |
| 3269 | 3270 | - |
| 3270 | 3271 | - |
| 3271 | 3272 | - |
| 3272 | 3227 | - |
| 3273 | 3274 | - |
| 3274 | 3275 | - |
| 3275 | 3276 | - |
| 3276 | 3277 | - |
| 3277 | 3278 | - |
| 3278 | 3279 | - |
| 3279 | 3280 | - |
| 3280 | 3281 | - |
| 3281 | 3282 | - |
| 3282 | 3283 | - |
| 3283 | 3284 | - |
| 3284 | 3285 | - |
| 3285 | 3286 | - |
| 3286 | 3287 | - |
| 3287 | 3288 | - |
| 3288 | 3289 | - |
| 3289 | 3290 | - |
| 3290 | 3291 | - |
| 3291 | 3292 | - |
| 3292 | 3293 | - |
| 3293 | 3294 | - |

## ТЕКСТОВОЕ ОПИСАНИЕ
## местоположения границ населенных пунктов, территориальных зон

| Прохождение границы | | Описание прохождения границы |
|---|---|---|
| от точки | до точки | |
| 1 | 2 | 3 |
| 3294 | 3295 | - |
| 3295 | 3296 | - |
| 3296 | 3297 | - |
| 3297 | 3298 | - |
| 3298 | 3299 | - |
| 3299 | 3300 | - |
| 3300 | 3301 | - |
| 3301 | 3302 | - |
| 3302 | 3303 | - |
| 3303 | 3304 | - |
| 3304 | 3305 | - |
| 3305 | 3306 | - |
| 3306 | 3307 | - |
| 3307 | 3308 | - |
| 3308 | 3309 | - |
| 3309 | 3310 | - |
| 3310 | 3311 | - |
| 3311 | 3312 | - |
| 3312 | 3313 | - |
| 3313 | 3314 | - |
| 3314 | 3273 | - |
| 3315 | 3316 | - |
| 3316 | 3317 | - |
| 3317 | 3318 | - |
| 3318 | 3319 | - |
| 3319 | 3320 | - |
| 3320 | 3321 | - |
| 3321 | 3322 | - |
| 3322 | 3323 | - |
| 3323 | 3324 | - |
| 3324 | 3325 | - |
| 3325 | 3326 | - |
| 3326 | 3327 | - |
| 3327 | 3328 | - |
| 3328 | 3329 | - |
| 3329 | 3330 | - |
| 3330 | 3331 | - |

## ТЕКСТОВОЕ ОПИСАНИЕ
## местоположения границ населенных пунктов, территориальных зон

| Прохождение границы | | Описание прохождения границы |
|---|---|---|
| от точки | до точки | |
| 1 | 2 | 3 |
| 3331 | 3332 | - |
| 3332 | 3333 | - |
| 3333 | 3334 | - |
| 3334 | 3335 | - |
| 3335 | 3336 | - |
| 3336 | 3337 | - |
| 3337 | 3338 | - |
| 3338 | 3339 | - |
| 3339 | 3340 | - |
| 3340 | 3341 | - |
| 3341 | 3342 | - |
| 3342 | 3343 | - |
| 3343 | 3344 | - |
| 3344 | 3345 | - |
| 3345 | 3346 | - |
| 3346 | 3347 | - |
| 3347 | 3348 | - |
| 3348 | 3315 | - |
| 3349 | 3350 | - |
| 3350 | 3351 | - |
| 3351 | 3352 | - |
| 3352 | 3353 | - |
| 3353 | 3354 | - |
| 3354 | 3355 | - |
| 3355 | 3356 | - |
| 3356 | 3357 | - |
| 3357 | 3358 | - |
| 3358 | 3359 | - |
| 3359 | 3360 | - |
| 3360 | 3361 | - |
| 3361 | 3362 | - |
| 3362 | 3363 | - |
| 3363 | 3349 | - |
| 3364 | 3365 | - |
| 3365 | 3366 | - |
| 3366 | 3367 | - |
| 3367 | 3368 | - |

## ТЕКСТОВОЕ ОПИСАНИЕ
## местоположения границ населенных пунктов, территориальных зон

| Прохождение границы | | Описание прохождения границы |
|---|---|---|
| от точки | до точки | |
| 1 | 2 | 3 |
| 3368 | 3369 | - |
| 3369 | 3370 | - |
| 3370 | 3371 | - |
| 3371 | 3372 | - |
| 3372 | 3373 | - |
| 3373 | 3374 | - |
| 3374 | 3375 | - |
| 3375 | 3376 | - |
| 3376 | 3377 | - |
| 3377 | 3378 | - |
| 3378 | 3379 | - |
| 3379 | 3380 | - |
| 3380 | 3381 | - |
| 3381 | 3382 | - |
| 3382 | 3383 | - |
| 3383 | 3384 | - |
| 3384 | 3385 | - |
| 3385 | 3364 | - |
| 3386 | 3387 | - |
| 3387 | 3388 | - |
| 3388 | 3389 | - |
| 3389 | 3390 | - |
| 3390 | 3391 | - |
| 3391 | 3392 | - |
| 3392 | 3393 | - |
| 3393 | 3394 | - |
| 3394 | 3395 | - |
| 3395 | 3396 | - |
| 3396 | 3397 | - |
| 3397 | 3398 | - |
| 3398 | 3399 | - |
| 3399 | 3400 | - |
| 3400 | 3401 | - |
| 3401 | 3402 | - |
| 3402 | 3403 | - |
| 3403 | 3404 | - |
| 3404 | 3405 | - |

# ТЕКСТОВОЕ ОПИСАНИЕ
## местоположения границ населенных пунктов, территориальных зон

| Прохождение границы | | Описание прохождения границы |
|---|---|---|
| от точки | до точки | |
| 1 | 2 | 3 |
| 3405 | 3406 | - |
| 3406 | 3407 | - |
| 3407 | 3408 | - |
| 3408 | 3409 | - |
| 3409 | 3410 | - |
| 3410 | 3411 | - |
| 3411 | 3412 | - |
| 3412 | 3413 | - |
| 3413 | 3414 | - |
| 3414 | 3415 | - |
| 3415 | 3416 | - |
| 3416 | 3417 | - |
| 3417 | 3418 | - |
| 3418 | 3419 | - |
| 3419 | 3420 | - |
| 3420 | 3421 | - |
| 3421 | 3422 | - |
| 3422 | 3423 | - |
| 3423 | 3424 | - |
| 3424 | 3425 | - |
| 3425 | 3426 | - |
| 3426 | 3427 | - |
| 3427 | 3428 | - |
| 3428 | 3429 | - |
| 3429 | 3430 | - |
| 3430 | 3431 | - |
| 3431 | 3432 | - |
| 3432 | 3433 | - |
| 3433 | 3434 | - |
| 3434 | 3435 | - |
| 3435 | 3436 | - |
| 3436 | 3437 | - |
| 3437 | 3438 | - |
| 3438 | 3439 | - |
| 3439 | 3440 | - |
| 3440 | 3441 | - |
| 3441 | 3442 | - |

## ТЕКСТОВОЕ ОПИСАНИЕ
## местоположения границ населенных пунктов, территориальных зон

| Прохождение границы | | Описание прохождения границы |
|---|---|---|
| от точки | до точки | |
| 1 | 2 | 3 |
| 3442 | 3443 | - |
| 3443 | 3444 | - |
| 3444 | 3445 | - |
| 3445 | 3446 | - |
| 3446 | 3447 | - |
| 3447 | 3448 | - |
| 3448 | 3449 | - |
| 3449 | 3450 | - |
| 3450 | 3386 | - |
| 3451 | 3452 | - |
| 3452 | 3453 | - |
| 3453 | 3454 | - |
| 3454 | 3455 | - |
| 3455 | 3456 | - |
| 3456 | 3457 | - |
| 3457 | 3458 | - |
| 3458 | 3459 | - |
| 3459 | 3460 | - |
| 3460 | 3461 | - |
| 3461 | 3462 | - |
| 3462 | 3463 | - |
| 3463 | 3464 | - |
| 3464 | 3465 | - |
| 3465 | 3466 | - |
| 3466 | 3467 | - |
| 3467 | 3468 | - |
| 3468 | 3469 | - |
| 3469 | 3470 | - |
| 3470 | 3471 | - |
| 3471 | 3472 | - |
| 3472 | 3473 | - |
| 3473 | 3474 | - |
| 3474 | 3475 | - |
| 3475 | 3476 | - |
| 3476 | 3477 | - |
| 3477 | 3478 | - |
| 3478 | 3479 | - |

## ТЕКСТОВОЕ ОПИСАНИЕ
## местоположения границ населенных пунктов, территориальных зон

| Прохождение границы | | Описание прохождения границы |
|---|---|---|
| от точки | до точки | |
| 1 | 2 | 3 |
| 3479 | 3480 | - |
| 3480 | 3481 | - |
| 3481 | 3482 | - |
| 3482 | 3483 | - |
| 3483 | 3484 | - |
| 3484 | 3485 | - |
| 3485 | 3486 | - |
| 3486 | 3487 | - |
| 3487 | 3488 | - |
| 3488 | 3489 | - |
| 3489 | 3490 | - |
| 3490 | 3491 | - |
| 3491 | 3492 | - |
| 3492 | 3493 | - |
| 3493 | 3494 | - |
| 3494 | 3495 | - |
| 3495 | 3496 | - |
| 3496 | 3497 | - |
| 3497 | 3498 | - |
| 3498 | 3499 | - |
| 3499 | 3451 | - |
| 3500 | 3501 | - |
| 3501 | 3502 | - |
| 3502 | 3503 | - |
| 3503 | 3504 | - |
| 3504 | 3505 | - |
| 3505 | 3506 | - |
| 3506 | 3507 | - |
| 3507 | 3508 | - |
| 3508 | 3509 | - |
| 3509 | 3510 | - |
| 3510 | 3511 | - |
| 3511 | 3512 | - |
| 3512 | 3513 | - |
| 3513 | 3514 | - |
| 3514 | 3515 | - |
| 3515 | 3516 | - |

## ТЕКСТОВОЕ ОПИСАНИЕ
## местоположения границ населенных пунктов, территориальных зон

| Прохождение границы | | Описание прохождения границы |
|---|---|---|
| от точки | до точки | |
| 1 | 2 | 3 |
| 3516 | 3517 | - |
| 3517 | 3518 | - |
| 3518 | 3519 | - |
| 3519 | 3520 | - |
| 3520 | 3521 | - |
| 3521 | 3522 | - |
| 3522 | 3523 | - |
| 3523 | 3524 | - |
| 3524 | 3525 | - |
| 3525 | 3526 | - |
| 3526 | 3527 | - |
| 3527 | 3528 | - |
| 3528 | 3529 | - |
| 3529 | 3530 | - |
| 3530 | 3531 | - |
| 3531 | 3532 | - |
| 3532 | 3533 | - |
| 3533 | 3534 | - |
| 3534 | 3535 | - |
| 3535 | 3536 | - |
| 3536 | 3537 | - |
| 3537 | 3538 | - |
| 3538 | 3500 | - |
| 3539 | 3540 | - |
| 3540 | 3541 | - |
| 3541 | 3542 | - |
| 3542 | 3543 | - |
| 3543 | 3544 | - |
| 3544 | 3545 | - |
| 3545 | 3546 | - |
| 3546 | 3547 | - |
| 3547 | 3548 | - |
| 3548 | 3549 | - |
| 3549 | 3550 | - |
| 3550 | 3551 | - |
| 3551 | 3552 | - |
| 3552 | 3553 | - |

## ТЕКСТОВОЕ ОПИСАНИЕ
## местоположения границ населенных пунктов, территориальных зон

| Прохождение границы | | Описание прохождения границы |
|---|---|---|
| от точки | до точки | |
| 1 | 2 | 3 |
| 3553 | 3554 | - |
| 3554 | 3555 | - |
| 3555 | 3556 | - |
| 3556 | 3557 | - |
| 3557 | 3558 | - |
| 3558 | 3559 | - |
| 3559 | 3560 | - |
| 3560 | 3561 | - |
| 3561 | 3562 | - |
| 3562 | 3563 | - |
| 3563 | 3564 | - |
| 3564 | 3565 | - |
| 3565 | 3566 | - |
| 3566 | 3567 | - |
| 3567 | 3568 | - |
| 3568 | 3569 | - |
| 3569 | 3570 | - |
| 3570 | 3571 | - |
| 3571 | 3572 | - |
| 3572 | 3573 | - |
| 3573 | 3574 | - |
| 3574 | 3575 | - |
| 3575 | 3576 | - |
| 3576 | 3577 | - |
| 3577 | 3578 | - |
| 3578 | 3579 | - |
| 3579 | 3580 | - |
| 3580 | 3539 | - |
| 3581 | 3582 | - |
| 3582 | 3583 | - |
| 3583 | 3584 | - |
| 3584 | 3585 | - |
| 3585 | 3586 | - |
| 3586 | 3587 | - |
| 3587 | 3588 | - |
| 3588 | 3589 | - |
| 3589 | 3590 | - |

# ТЕКСТОВОЕ ОПИСАНИЕ
## местоположения границ населенных пунктов, территориальных зон

| Прохождение границы | | Описание прохождения границы |
|---|---|---|
| от точки | до точки | |
| 1 | 2 | 3 |
| 3590 | 3591 | - |
| 3591 | 3592 | - |
| 3592 | 3593 | - |
| 3593 | 3594 | - |
| 3594 | 3595 | - |
| 3595 | 3596 | - |
| 3596 | 3597 | - |
| 3597 | 3598 | - |
| 3598 | 3599 | - |
| 3599 | 3600 | - |
| 3600 | 3601 | - |
| 3601 | 3602 | - |
| 3602 | 3603 | - |
| 3603 | 3604 | - |
| 3604 | 3605 | - |
| 3605 | 3606 | - |
| 3606 | 3607 | - |
| 3607 | 3581 | - |
| 3608 | 3609 | - |
| 3609 | 3610 | - |
| 3610 | 3611 | - |
| 3611 | 3612 | - |
| 3612 | 3613 | - |
| 3613 | 3614 | - |
| 3614 | 3615 | - |
| 3615 | 3616 | - |
| 3616 | 3617 | - |
| 3617 | 3618 | - |
| 3618 | 3619 | - |
| 3619 | 3620 | - |
| 3620 | 3621 | - |
| 3621 | 3622 | - |
| 3622 | 3623 | - |
| 3623 | 3624 | - |
| 3624 | 3625 | - |
| 3625 | 3626 | - |
| 3626 | 3627 | - |

## ТЕКСТОВОЕ ОПИСАНИЕ
## местоположения границ населенных пунктов, территориальных зон

| Прохождение границы | | Описание прохождения границы |
|---|---|---|
| от точки | до точки | |
| 1 | 2 | 3 |
| 3627 | 3628 | - |
| 3628 | 3629 | - |
| 3629 | 3630 | - |
| 3630 | 3631 | - |
| 3631 | 3632 | - |
| 3632 | 3633 | - |
| 3633 | 3634 | - |
| 3634 | 3635 | - |
| 3635 | 3636 | - |
| 3636 | 3637 | - |
| 3637 | 3638 | - |
| 3638 | 3639 | - |
| 3639 | 3640 | - |
| 3640 | 3641 | - |
| 3641 | 3642 | - |
| 3642 | 3643 | - |
| 3643 | 3644 | - |
| 3644 | 3645 | - |
| 3645 | 3646 | - |
| 3646 | 3647 | - |
| 3647 | 3648 | - |
| 3648 | 3649 | - |
| 3649 | 3650 | - |
| 3650 | 3651 | - |
| 3651 | 3652 | - |
| 3652 | 3653 | - |
| 3653 | 3654 | - |
| 3654 | 3655 | - |
| 3655 | 3656 | - |
| 3656 | 3657 | - |
| 3657 | 3658 | - |
| 3658 | 3659 | - |
| 3659 | 3660 | - |
| 3660 | 3661 | - |
| 3661 | 3662 | - |
| 3662 | 3663 | - |
| 3663 | 3664 | - |

## ТЕКСТОВОЕ ОПИСАНИЕ
## местоположения границ населенных пунктов, территориальных зон

| Прохождение границы | | Описание прохождения границы |
|---|---|---|
| от точки | до точки | |
| 1 | 2 | 3 |
| 3664 | 3665 | - |
| 3665 | 3666 | - |
| 3666 | 3667 | - |
| 3667 | 3668 | - |
| 3668 | 3608 | - |
| 3669 | 3670 | - |
| 3670 | 3671 | - |
| 3671 | 3672 | - |
| 3672 | 3673 | - |
| 3673 | 3674 | - |
| 3674 | 3675 | - |
| 3675 | 3676 | - |
| 3676 | 3677 | - |
| 3677 | 3678 | - |
| 3678 | 3679 | - |
| 3679 | 3680 | - |
| 3680 | 3681 | - |
| 3681 | 3682 | - |
| 3682 | 3683 | - |
| 3683 | 3684 | - |
| 3684 | 3685 | - |
| 3685 | 3686 | - |
| 3686 | 3687 | - |
| 3687 | 3688 | - |
| 3688 | 3689 | - |
| 3689 | 3690 | - |
| 3690 | 3669 | - |
| 3691 | 3692 | - |
| 3692 | 3693 | - |
| 3693 | 3694 | - |
| 3694 | 3695 | - |
| 3695 | 3696 | - |
| 3696 | 3697 | - |
| 3697 | 3698 | - |
| 3698 | 3699 | - |
| 3699 | 3700 | - |
| 3700 | 3701 | - |

## ТЕКСТОВОЕ ОПИСАНИЕ
## местоположения границ населенных пунктов, территориальных зон

| Прохождение границы | | Описание прохождения границы |
|---|---|---|
| от точки | до точки | |
| 1 | 2 | 3 |
| 3701 | 3702 | - |
| 3702 | 3691 | - |
| 3703 | 3704 | - |
| 3704 | 3705 | - |
| 3705 | 3706 | - |
| 3706 | 3707 | - |
| 3707 | 3708 | - |
| 3708 | 3709 | - |
| 3709 | 3710 | - |
| 3710 | 3711 | - |
| 3711 | 3712 | - |
| 3712 | 3713 | - |
| 3713 | 3714 | - |
| 3714 | 3715 | - |
| 3715 | 3716 | - |
| 3716 | 3717 | - |
| 3717 | 3718 | - |
| 3718 | 3719 | - |
| 3719 | 3720 | - |
| 3720 | 3721 | - |
| 3721 | 3722 | - |
| 3722 | 3723 | - |
| 3723 | 3724 | - |
| 3724 | 3725 | - |
| 3725 | 3726 | - |
| 3726 | 3727 | - |
| 3727 | 3728 | - |
| 3728 | 3729 | - |
| 3729 | 3730 | - |
| 3730 | 3703 | - |
| 3731 | 3732 | - |
| 3732 | 3733 | - |
| 3733 | 3734 | - |
| 3734 | 3735 | - |
| 3735 | 3736 | - |
| 3736 | 3737 | - |
| 3737 | 3738 | - |

## ТЕКСТОВОЕ ОПИСАНИЕ
## местоположения границ населенных пунктов, территориальных зон

| Прохождение границы | | Описание прохождения границы |
|---|---|---|
| от точки | до точки | |
| 1 | 2 | 3 |
| 3738 | 3739 | - |
| 3739 | 3740 | - |
| 3740 | 3741 | - |
| 3741 | 3742 | - |
| 3742 | 3743 | - |
| 3743 | 3744 | - |
| 3744 | 3745 | - |
| 3745 | 3746 | - |
| 3746 | 3747 | - |
| 3747 | 3748 | - |
| 3748 | 3749 | - |
| 3749 | 3750 | - |
| 3750 | 3751 | - |
| 3751 | 3752 | - |
| 3752 | 3753 | - |
| 3753 | 3754 | - |
| 3754 | 3755 | - |
| 3755 | 3756 | - |
| 3756 | 3757 | - |
| 3757 | 3758 | - |
| 3758 | 3759 | - |
| 3759 | 3760 | - |
| 3760 | 3731 | - |
| 3761 | 3762 | - |
| 3762 | 3763 | - |
| 3763 | 3764 | - |
| 3764 | 3765 | - |
| 3765 | 3766 | - |
| 3766 | 3767 | - |
| 3767 | 3768 | - |
| 3768 | 3769 | - |
| 3769 | 3770 | - |
| 3770 | 3771 | - |
| 3771 | 3772 | - |
| 3772 | 3773 | - |
| 3773 | 3774 | - |
| 3774 | 3775 | - |

## ТЕКСТОВОЕ ОПИСАНИЕ
## местоположения границ населенных пунктов, территориальных зон

| Прохождение границы | | Описание прохождения границы |
|---|---|---|
| от точки | до точки | |
| 1 | 2 | 3 |
| 3775 | 3776 | - |
| 3776 | 3777 | - |
| 3777 | 3778 | - |
| 3778 | 3779 | - |
| 3779 | 3780 | - |
| 3780 | 3781 | - |
| 3781 | 3782 | - |
| 3782 | 3783 | - |
| 3783 | 3784 | - |
| 3784 | 3785 | - |
| 3785 | 3786 | - |
| 3786 | 3787 | - |
| 3787 | 3788 | - |
| 3788 | 3789 | - |
| 3789 | 3790 | - |
| 3790 | 3791 | - |
| 3791 | 3792 | - |
| 3792 | 3793 | - |
| 3793 | 3794 | - |
| 3794 | 3795 | - |
| 3795 | 3796 | - |
| 3796 | 3797 | - |
| 3797 | 3798 | - |
| 3798 | 3799 | - |
| 3799 | 3800 | - |
| 3800 | 3801 | - |
| 3801 | 3802 | - |
| 3802 | 3803 | - |
| 3803 | 3804 | - |
| 3804 | 3805 | - |
| 3805 | 3761 | - |
| 3806 | 3807 | - |
| 3807 | 3808 | - |
| 3808 | 3809 | - |
| 3809 | 3810 | - |
| 3810 | 3811 | - |
| 3811 | 3812 | - |

## ТЕКСТОВОЕ ОПИСАНИЕ
## местоположения границ населенных пунктов, территориальных зон

| Прохождение границы | | Описание прохождения границы |
|---|---|---|
| от точки | до точки | |
| 1 | 2 | 3 |
| 3812 | 3813 | - |
| 3813 | 3814 | - |
| 3814 | 3815 | - |
| 3815 | 3816 | - |
| 3816 | 3817 | - |
| 3817 | 3818 | - |
| 3818 | 3819 | - |
| 3819 | 3820 | - |
| 3820 | 3821 | - |
| 3821 | 3822 | - |
| 3822 | 3823 | - |
| 3823 | 3824 | - |
| 3824 | 3825 | - |
| 3825 | 3826 | - |
| 3826 | 3827 | - |
| 3827 | 3828 | - |
| 3828 | 3829 | - |
| 3829 | 3830 | - |
| 3830 | 3831 | - |
| 3831 | 3832 | - |
| 3832 | 3833 | - |
| 3833 | 3834 | - |
| 3834 | 3835 | - |
| 3835 | 3806 | - |
| 3836 | 3837 | - |
| 3837 | 3838 | - |
| 3838 | 3839 | - |
| 3839 | 3840 | - |
| 3840 | 3841 | - |
| 3841 | 3836 | - |
| 3842 | 3843 | - |
| 3843 | 3844 | - |
| 3844 | 3845 | - |
| 3845 | 3846 | - |
| 3846 | 3847 | - |
| 3847 | 3848 | - |
| 3848 | 3849 | - |

## ТЕКСТОВОЕ ОПИСАНИЕ
## местоположения границ населенных пунктов, территориальных зон

| Прохождение границы | | Описание прохождения границы |
|---|---|---|
| от точки | до точки | |
| 1 | 2 | 3 |
| 3849 | 3850 | - |
| 3850 | 3851 | - |
| 3851 | 3852 | - |
| 3852 | 3853 | - |
| 3853 | 3854 | - |
| 3854 | 3855 | - |
| 3855 | 3856 | - |
| 3856 | 3857 | - |
| 3857 | 3858 | - |
| 3858 | 3859 | - |
| 3859 | 3860 | - |
| 3860 | 3861 | - |
| 3861 | 3862 | - |
| 3862 | 3863 | - |
| 3863 | 3864 | - |
| 3864 | 3865 | - |
| 3865 | 3866 | - |
| 3866 | 3842 | - |
| 3867 | 3868 | - |
| 3868 | 3869 | - |
| 3869 | 3870 | - |
| 3870 | 3871 | - |
| 3871 | 3872 | - |
| 3872 | 3873 | - |
| 3873 | 3874 | - |
| 3874 | 3875 | - |
| 3875 | 3876 | - |
| 3876 | 3877 | - |
| 3877 | 3878 | - |
| 3878 | 3879 | - |
| 3879 | 3880 | - |
| 3880 | 3881 | - |
| 3881 | 3882 | - |
| 3882 | 3867 | - |
| 3883 | 3884 | - |
| 3884 | 3885 | - |
| 3885 | 3886 | - |

## ТЕКСТОВОЕ ОПИСАНИЕ
## местоположения границ населенных пунктов, территориальных зон

| Прохождение границы | | Описание прохождения границы |
|---|---|---|
| от точки | до точки | |
| 1 | 2 | 3 |
| 3886 | 3887 | - |
| 3887 | 3888 | - |
| 3888 | 3889 | - |
| 3889 | 3890 | - |
| 3890 | 3891 | - |
| 3891 | 3892 | - |
| 3892 | 3893 | - |
| 3893 | 3894 | - |
| 3894 | 3895 | - |
| 3895 | 3896 | - |
| 3896 | 3897 | - |
| 3897 | 3898 | - |
| 3898 | 3899 | - |
| 3899 | 3900 | - |
| 3900 | 3901 | - |
| 3901 | 3902 | - |
| 3902 | 3903 | - |
| 3903 | 3904 | - |
| 3904 | 3905 | - |
| 3905 | 3906 | - |
| 3906 | 3907 | - |
| 3907 | 3908 | - |
| 3908 | 3909 | - |
| 3909 | 3910 | - |
| 3910 | 3911 | - |
| 3911 | 3912 | - |
| 3912 | 3913 | - |
| 3913 | 3914 | - |
| 3914 | 3915 | - |
| 3915 | 3916 | - |
| 3916 | 3917 | - |
| 3917 | 3918 | - |
| 3918 | 3919 | - |
| 3919 | 3920 | - |
| 3920 | 3921 | - |
| 3921 | 3922 | - |
| 3922 | 3923 | - |

## ТЕКСТОВОЕ ОПИСАНИЕ
## местоположения границ населенных пунктов, территориальных зон

| Прохождение границы | | Описание прохождения границы |
|---|---|---|
| от точки | до точки | |
| 1 | 2 | 3 |
| 3923 | 3924 | - |
| 3924 | 3925 | - |
| 3925 | 3926 | - |
| 3926 | 3883 | - |
| 3927 | 3928 | - |
| 3928 | 3929 | - |
| 3929 | 3930 | - |
| 3930 | 3931 | - |
| 3931 | 3932 | - |
| 3932 | 3933 | - |
| 3933 | 3934 | - |
| 3934 | 3935 | - |
| 3935 | 3936 | - |
| 3936 | 3937 | - |
| 3937 | 3938 | - |
| 3938 | 3939 | - |
| 3939 | 3940 | - |
| 3940 | 3941 | - |
| 3941 | 3942 | - |
| 3942 | 3943 | - |
| 3943 | 3944 | - |
| 3944 | 3945 | - |
| 3945 | 3946 | - |
| 3946 | 3947 | - |
| 3947 | 3948 | - |
| 3948 | 3949 | - |
| 3949 | 3950 | - |
| 3950 | 3951 | - |
| 3951 | 3952 | - |
| 3952 | 3953 | - |
| 3953 | 3954 | - |
| 3954 | 3955 | - |
| 3955 | 3956 | - |
| 3956 | 3957 | - |
| 3957 | 3958 | - |
| 3958 | 3959 | - |
| 3959 | 3960 | - |

## ТЕКСТОВОЕ ОПИСАНИЕ
## местоположения границ населенных пунктов, территориальных зон

| Прохождение границы | | Описание прохождения границы |
|---|---|---|
| от точки | до точки | |
| 1 | 2 | 3 |
| 3960 | 3961 | - |
| 3961 | 3962 | - |
| 3962 | 3963 | - |
| 3963 | 3964 | - |
| 3964 | 3965 | - |
| 3965 | 3966 | - |
| 3966 | 3967 | - |
| 3967 | 3968 | - |
| 3968 | 3969 | - |
| 3969 | 3970 | - |
| 3970 | 3971 | - |
| 3971 | 3972 | - |
| 3972 | 3973 | - |
| 3973 | 3974 | - |
| 3974 | 3975 | - |
| 3975 | 3976 | - |
| 3976 | 3927 | - |
| 3977 | 3978 | - |
| 3978 | 3979 | - |
| 3979 | 3980 | - |
| 3980 | 3981 | - |
| 3981 | 3982 | - |
| 3982 | 3983 | - |
| 3983 | 3984 | - |
| 3984 | 3985 | - |
| 3985 | 3986 | - |
| 3986 | 3987 | - |
| 3987 | 3988 | - |
| 3988 | 3989 | - |
| 3989 | 3990 | - |
| 3990 | 3991 | - |
| 3991 | 3992 | - |
| 3992 | 3993 | - |
| 3993 | 3994 | - |
| 3994 | 3995 | - |
| 3995 | 3996 | - |
| 3996 | 3997 | - |

## ТЕКСТОВОЕ ОПИСАНИЕ
## местоположения границ населенных пунктов, территориальных зон

| Прохождение границы | | Описание прохождения границы |
|---|---|---|
| от точки | до точки | |
| 1 | 2 | 3 |
| 3997 | 3998 | - |
| 3998 | 3999 | - |
| 3999 | 4000 | - |
| 4000 | 4001 | - |
| 4001 | 4002 | - |
| 4002 | 4003 | - |
| 4003 | 4004 | - |
| 4004 | 4005 | - |
| 4005 | 4006 | - |
| 4006 | 4007 | - |
| 4007 | 4008 | - |
| 4008 | 4009 | - |
| 4009 | 4010 | - |
| 4010 | 4011 | - |
| 4011 | 4012 | - |
| 4012 | 4013 | - |
| 4013 | 4014 | - |
| 4014 | 4015 | - |
| 4015 | 4016 | - |
| 4016 | 4017 | - |
| 4017 | 4018 | - |
| 4018 | 4019 | - |
| 4019 | 4020 | - |
| 4020 | 4021 | - |
| 4021 | 4022 | - |
| 4022 | 4023 | - |
| 4023 | 4024 | - |
| 4024 | 4025 | - |
| 4025 | 4026 | - |
| 4026 | 4027 | - |
| 4027 | 4028 | - |
| 4028 | 4029 | - |
| 4029 | 4030 | - |
| 4030 | 4031 | - |
| 4031 | 4032 | - |
| 4032 | 4033 | - |
| 4033 | 4034 | - |

## ТЕКСТОВОЕ ОПИСАНИЕ
## местоположения границ населенных пунктов, территориальных зон

| Прохождение границы | | Описание прохождения границы |
|---|---|---|
| от точки | до точки | |
| 1 | 2 | 3 |
| 4034 | 4035 | - |
| 4035 | 4036 | - |
| 4036 | 4037 | - |
| 4037 | 4038 | - |
| 4038 | 4039 | - |
| 4039 | 4040 | - |
| 4040 | 4041 | - |
| 4041 | 4042 | - |
| 4042 | 4043 | - |
| 4043 | 4044 | - |
| 4044 | 4045 | - |
| 4045 | 4046 | - |
| 4046 | 4047 | - |
| 4047 | 4048 | - |
| 4048 | 4049 | - |
| 4049 | 4050 | - |
| 4050 | 4051 | - |
| 4051 | 4052 | - |
| 4052 | 4053 | - |
| 4053 | 4054 | - |
| 4054 | 4055 | - |
| 4055 | 4056 | - |
| 4056 | 4057 | - |
| 4057 | 4058 | - |
| 4058 | 4059 | - |
| 4059 | 4060 | - |
| 4060 | 4061 | - |
| 4061 | 4062 | - |
| 4062 | 4063 | - |
| 4063 | 4064 | - |
| 4064 | 4065 | - |
| 4065 | 4066 | - |
| 4066 | 4067 | - |
| 4067 | 4068 | - |
| 4068 | 4069 | - |
| 4069 | 4070 | - |
| 4070 | 4071 | - |

## ТЕКСТОВОЕ ОПИСАНИЕ
## местоположения границ населенных пунктов, территориальных зон

| Прохождение границы | | Описание прохождения границы |
|---|---|---|
| от точки | до точки | |
| 1 | 2 | 3 |
| 4071 | 4072 | - |
| 4072 | 4073 | - |
| 4073 | 4074 | - |
| 4074 | 4075 | - |
| 4075 | 4076 | - |
| 4076 | 4077 | - |
| 4077 | 4078 | - |
| 4078 | 4079 | - |
| 4079 | 4080 | - |
| 4080 | 4081 | - |
| 4081 | 4082 | - |
| 4082 | 4083 | - |
| 4083 | 4084 | - |
| 4084 | 4085 | - |
| 4085 | 4086 | - |
| 4086 | 4087 | - |
| 4087 | 4088 | - |
| 4088 | 4089 | - |
| 4089 | 4090 | - |
| 4090 | 4091 | - |
| 4091 | 4092 | - |
| 4092 | 4093 | - |
| 4093 | 4094 | - |
| 4094 | 4095 | - |
| 4095 | 4096 | - |
| 4096 | 4097 | - |
| 4097 | 4098 | - |
| 4098 | 4099 | - |
| 4099 | 4100 | - |
| 4100 | 4101 | - |
| 4101 | 4102 | - |
| 4102 | 4103 | - |
| 4103 | 4104 | - |
| 4104 | 4105 | - |
| 4105 | 4106 | - |
| 4106 | 4107 | - |
| 4107 | 4108 | - |

## ТЕКСТОВОЕ ОПИСАНИЕ
## местоположения границ населенных пунктов, территориальных зон

| Прохождение границы | | Описание прохождения границы |
|---|---|---|
| от точки | до точки | |
| 1 | 2 | 3 |
| 4108 | 4109 | - |
| 4109 | 4110 | - |
| 4110 | 4111 | - |
| 4111 | 4112 | - |
| 4112 | 4113 | - |
| 4113 | 4114 | - |
| 4114 | 4115 | - |
| 4115 | 4116 | - |
| 4116 | 4117 | - |
| 4117 | 4118 | - |
| 4118 | 4119 | - |
| 4119 | 4120 | - |
| 4120 | 4121 | - |
| 4121 | 4122 | - |
| 4122 | 4123 | - |
| 4123 | 4124 | - |
| 4124 | 4125 | - |
| 4125 | 4126 | - |
| 4126 | 4127 | - |
| 4127 | 4128 | - |
| 4128 | 4129 | - |
| 4129 | 4130 | - |
| 4130 | 4131 | - |
| 4131 | 4132 | - |
| 4132 | 4133 | - |
| 4133 | 4134 | - |
| 4134 | 4135 | - |
| 4135 | 3977 | - |
| 4136 | 4137 | - |
| 4137 | 4138 | - |
| 4138 | 4139 | - |
| 4139 | 4140 | - |
| 4140 | 4141 | - |
| 4141 | 4142 | - |
| 4142 | 4143 | - |
| 4143 | 4144 | - |
| 4144 | 4145 | - |

## ТЕКСТОВОЕ ОПИСАНИЕ
## местоположения границ населенных пунктов, территориальных зон

| Прохождение границы | | Описание прохождения границы |
|---|---|---|
| от точки | до точки | |
| 1 | 2 | 3 |
| 4145 | 4146 | - |
| 4146 | 4147 | - |
| 4147 | 4148 | - |
| 4148 | 4149 | - |
| 4149 | 4150 | - |
| 4150 | 4151 | - |
| 4151 | 4152 | - |
| 4152 | 4153 | - |
| 4153 | 4154 | - |
| 4154 | 4155 | - |
| 4155 | 4156 | - |
| 4156 | 4157 | - |
| 4157 | 4158 | - |
| 4158 | 4159 | - |
| 4159 | 4160 | - |
| 4160 | 4161 | - |
| 4161 | 4162 | - |
| 4162 | 4163 | - |
| 4163 | 4164 | - |
| 4164 | 4165 | - |
| 4165 | 4166 | - |
| 4166 | 4167 | - |
| 4167 | 4168 | - |
| 4168 | 4169 | - |
| 4169 | 4170 | - |
| 4170 | 4171 | - |
| 4171 | 4172 | - |
| 4172 | 4173 | - |
| 4173 | 4174 | - |
| 4174 | 4175 | - |
| 4175 | 4176 | - |
| 4176 | 4177 | - |
| 4177 | 4178 | - |
| 4178 | 4179 | - |
| 4179 | 4180 | - |
| 4180 | 4181 | - |
| 4181 | 4182 | - |

## ТЕКСТОВОЕ ОПИСАНИЕ
## местоположения границ населенных пунктов, территориальных зон

| Прохождение границы | | Описание прохождения границы |
|---|---|---|
| от точки | до точки | |
| 1 | 2 | 3 |
| 4182 | 4183 | - |
| 4183 | 4184 | - |
| 4184 | 4185 | - |
| 4185 | 4186 | - |
| 4186 | 4187 | - |
| 4187 | 4188 | - |
| 4188 | 4136 | - |
| 4189 | 4190 | - |
| 4190 | 4191 | - |
| 4191 | 4192 | - |
| 4192 | 4193 | - |
| 4193 | 4194 | - |
| 4194 | 4195 | - |
| 4195 | 4196 | - |
| 4196 | 4197 | - |
| 4197 | 4198 | - |
| 4198 | 4199 | - |
| 4199 | 4200 | - |
| 4200 | 4201 | - |
| 4201 | 4202 | - |
| 4202 | 4203 | - |
| 4203 | 4204 | - |
| 4204 | 4189 | - |
| 4205 | 4206 | - |
| 4206 | 4207 | - |
| 4207 | 4208 | - |
| 4208 | 4209 | - |
| 4209 | 4210 | - |
| 4210 | 4211 | - |
| 4211 | 4212 | - |
| 4212 | 4213 | - |
| 4213 | 4214 | - |
| 4214 | 4215 | - |
| 4215 | 4216 | - |
| 4216 | 4217 | - |
| 4217 | 4218 | - |
| 4218 | 4219 | - |

## ТЕКСТОВОЕ ОПИСАНИЕ
## местоположения границ населенных пунктов, территориальных зон

| Прохождение границы | | Описание прохождения границы |
|---|---|---|
| от точки | до точки | |
| 1 | 2 | 3 |
| 4219 | 4220 | - |
| 4220 | 4221 | - |
| 4221 | 4205 | - |
| 4222 | 4223 | - |
| 4223 | 4224 | - |
| 4224 | 4225 | - |
| 4225 | 4226 | - |
| 4226 | 4227 | - |
| 4227 | 4228 | - |
| 4228 | 4229 | - |
| 4229 | 4230 | - |
| 4230 | 4231 | - |
| 4231 | 4232 | - |
| 4232 | 4233 | - |
| 4233 | 4234 | - |
| 4234 | 4235 | - |
| 4235 | 4236 | - |
| 4236 | 4237 | - |
| 4237 | 4238 | - |
| 4238 | 4239 | - |
| 4239 | 4240 | - |
| 4240 | 4241 | - |
| 4241 | 4242 | - |
| 4242 | 4243 | - |
| 4243 | 4244 | - |
| 4244 | 4245 | - |
| 4245 | 4222 | - |
| 4246 | 4247 | - |
| 4247 | 4248 | - |
| 4248 | 4249 | - |
| 4249 | 4250 | - |
| 4250 | 4251 | - |
| 4251 | 4252 | - |
| 4252 | 4253 | - |
| 4253 | 4254 | - |
| 4254 | 4255 | - |
| 4255 | 4256 | - |

## ТЕКСТОВОЕ ОПИСАНИЕ
## местоположения границ населенных пунктов, территориальных зон

| Прохождение границы | | Описание прохождения границы |
|---|---|---|
| от точки | до точки | |
| 1 | 2 | 3 |
| 4256 | 4257 | - |
| 4257 | 4258 | - |
| 4258 | 4259 | - |
| 4259 | 4260 | - |
| 4260 | 4261 | - |
| 4261 | 4262 | - |
| 4262 | 4263 | - |
| 4263 | 4264 | - |
| 4264 | 4265 | - |
| 4265 | 4266 | - |
| 4266 | 4267 | - |
| 4267 | 4268 | - |
| 4268 | 4269 | - |
| 4269 | 4270 | - |
| 4270 | 4271 | - |
| 4271 | 4272 | - |
| 4272 | 4273 | - |
| 4273 | 4246 | - |
| 4274 | 4275 | - |
| 4275 | 4276 | - |
| 4276 | 4277 | - |
| 4277 | 4278 | - |
| 4278 | 4279 | - |
| 4279 | 4280 | - |
| 4280 | 4281 | - |
| 4281 | 4282 | - |
| 4282 | 4283 | - |
| 4283 | 4284 | - |
| 4284 | 4285 | - |
| 4285 | 4286 | - |
| 4286 | 4287 | - |
| 4287 | 4288 | - |
| 4288 | 4289 | - |
| 4289 | 4290 | - |
| 4290 | 4291 | - |
| 4291 | 4292 | - |
| 4292 | 4293 | - |

## ТЕКСТОВОЕ ОПИСАНИЕ
## местоположения границ населенных пунктов, территориальных зон

| Прохождение границы | | Описание прохождения границы |
|---|---|---|
| от точки | до точки | |
| 1 | 2 | 3 |
| 4293 | 4294 | - |
| 4294 | 4295 | - |
| 4295 | 4296 | - |
| 4296 | 4297 | - |
| 4297 | 4298 | - |
| 4298 | 4299 | - |
| 4299 | 4300 | - |
| 4300 | 4301 | - |
| 4301 | 4302 | - |
| 4302 | 4303 | - |
| 4303 | 4304 | - |
| 4304 | 4305 | - |
| 4305 | 4306 | - |
| 4306 | 4307 | - |
| 4307 | 4308 | - |
| 4308 | 4309 | - |
| 4309 | 4310 | - |
| 4310 | 4311 | - |
| 4311 | 4312 | - |
| 4312 | 4274 | - |
| 4313 | 4314 | - |
| 4314 | 4315 | - |
| 4315 | 4316 | - |
| 4316 | 4317 | - |
| 4317 | 4318 | - |
| 4318 | 4319 | - |
| 4319 | 4320 | - |
| 4320 | 4321 | - |
| 4321 | 4322 | - |
| 4322 | 4323 | - |
| 4323 | 4324 | - |
| 4324 | 4325 | - |
| 4325 | 4326 | - |
| 4326 | 4327 | - |
| 4327 | 4328 | - |
| 4328 | 4329 | - |
| 4329 | 4330 | - |

## ТЕКСТОВОЕ ОПИСАНИЕ
## местоположения границ населенных пунктов, территориальных зон

| Прохождение границы | | Описание прохождения границы |
|---|---|---|
| от точки | до точки | |
| 1 | 2 | 3 |
| 4330 | 4331 | - |
| 4331 | 4332 | - |
| 4332 | 4333 | - |
| 4333 | 4334 | - |
| 4334 | 4335 | - |
| 4335 | 4336 | - |
| 4336 | 4337 | - |
| 4337 | 4338 | - |
| 4338 | 4339 | - |
| 4339 | 4340 | - |
| 4340 | 4313 | - |
| 4341 | 4342 | - |
| 4342 | 4343 | - |
| 4343 | 4344 | - |
| 4344 | 4345 | - |
| 4345 | 4346 | - |
| 4346 | 4347 | - |
| 4347 | 4348 | - |
| 4348 | 4349 | - |
| 4349 | 4350 | - |
| 4350 | 4351 | - |
| 4351 | 4352 | - |
| 4352 | 4353 | - |
| 4353 | 4354 | - |
| 4354 | 4355 | - |
| 4355 | 4356 | - |
| 4356 | 4357 | - |
| 4357 | 4358 | - |
| 4358 | 4359 | - |
| 4359 | 4360 | - |
| 4360 | 4361 | - |
| 4361 | 4362 | - |
| 4362 | 4363 | - |
| 4363 | 4364 | - |
| 4364 | 4365 | - |
| 4365 | 4366 | - |
| 4366 | 4367 | - |

## ТЕКСТОВОЕ ОПИСАНИЕ
## местоположения границ населенных пунктов, территориальных зон

| Прохождение границы | | Описание прохождения границы |
|---|---|---|
| от точки | до точки | |
| 1 | 2 | 3 |
| 4367 | 4368 | - |
| 4368 | 4369 | - |
| 4369 | 4370 | - |
| 4370 | 4371 | - |
| 4371 | 4372 | - |
| 4372 | 4373 | - |
| 4373 | 4374 | - |
| 4374 | 4375 | - |
| 4375 | 4376 | - |
| 4376 | 4377 | - |
| 4377 | 4378 | - |
| 4378 | 4379 | - |
| 4379 | 4380 | - |
| 4380 | 4381 | - |
| 4381 | 4382 | - |
| 4382 | 4383 | - |
| 4383 | 4384 | - |
| 4384 | 4385 | - |
| 4385 | 4386 | - |
| 4386 | 4387 | - |
| 4387 | 4388 | - |
| 4388 | 4389 | - |
| 4389 | 4390 | - |
| 4390 | 4391 | - |
| 4391 | 4392 | - |
| 4392 | 4393 | - |
| 4393 | 4394 | - |
| 4394 | 4395 | - |
| 4395 | 4396 | - |
| 4396 | 4397 | - |
| 4397 | 4398 | - |
| 4398 | 4399 | - |
| 4399 | 4400 | - |
| 4400 | 4401 | - |
| 4401 | 4402 | - |
| 4402 | 4403 | - |
| 4403 | 4404 | - |

## ТЕКСТОВОЕ ОПИСАНИЕ
## местоположения границ населенных пунктов, территориальных зон

| Прохождение границы | | Описание прохождения границы |
|---|---|---|
| от точки | до точки | |
| 1 | 2 | 3 |
| 4404 | 4405 | - |
| 4405 | 4406 | - |
| 4406 | 4407 | - |
| 4407 | 4408 | - |
| 4408 | 4409 | - |
| 4409 | 4410 | - |
| 4410 | 4411 | - |
| 4411 | 4412 | - |
| 4412 | 4413 | - |
| 4413 | 4414 | - |
| 4414 | 4415 | - |
| 4415 | 4416 | - |
| 4416 | 4417 | - |
| 4417 | 4341 | - |
| 4418 | 4419 | - |
| 4419 | 4420 | - |
| 4420 | 4421 | - |
| 4421 | 4422 | - |
| 4422 | 4423 | - |
| 4423 | 4424 | - |
| 4424 | 4425 | - |
| 4425 | 4426 | - |
| 4426 | 4427 | - |
| 4427 | 4428 | - |
| 4428 | 4429 | - |
| 4429 | 4430 | - |
| 4430 | 4431 | - |
| 4431 | 4432 | - |
| 4432 | 4433 | - |
| 4433 | 4434 | - |
| 4434 | 4435 | - |
| 4435 | 4436 | - |
| 4436 | 4437 | - |
| 4437 | 4438 | - |
| 4438 | 4439 | - |
| 4439 | 4440 | - |
| 4440 | 4441 | - |

## ТЕКСТОВОЕ ОПИСАНИЕ
## местоположения границ населенных пунктов, территориальных зон

| Прохождение границы | | Описание прохождения границы |
|---|---|---|
| от точки | до точки | |
| 1 | 2 | 3 |
| 4441 | 4442 | - |
| 4442 | 4443 | - |
| 4443 | 4444 | - |
| 4444 | 4445 | - |
| 4445 | 4446 | - |
| 4446 | 4447 | - |
| 4447 | 4448 | - |
| 4448 | 4449 | - |
| 4449 | 4450 | - |
| 4450 | 4451 | - |
| 4451 | 4452 | - |
| 4452 | 4453 | - |
| 4453 | 4454 | - |
| 4454 | 4455 | - |
| 4455 | 4456 | - |
| 4456 | 4457 | - |
| 4457 | 4458 | - |
| 4458 | 4459 | - |
| 4459 | 4460 | - |
| 4460 | 4461 | - |
| 4461 | 4462 | - |
| 4462 | 4463 | - |
| 4463 | 4464 | - |
| 4464 | 4465 | - |
| 4465 | 4466 | - |
| 4466 | 4467 | - |
| 4467 | 4468 | - |
| 4468 | 4469 | - |
| 4469 | 4470 | - |
| 4470 | 4471 | - |
| 4471 | 4472 | - |
| 4472 | 4473 | - |
| 4473 | 4474 | - |
| 4474 | 4475 | - |
| 4475 | 4476 | - |
| 4476 | 4477 | - |
| 4477 | 4478 | - |

## ТЕКСТОВОЕ ОПИСАНИЕ
## местоположения границ населенных пунктов, территориальных зон

| Прохождение границы | | Описание прохождения границы |
|---|---|---|
| от точки | до точки | |
| 1 | 2 | 3 |
| 4478 | 4479 | - |
| 4479 | 4418 | - |
| 4480 | 4481 | - |
| 4481 | 4482 | - |
| 4482 | 4483 | - |
| 4483 | 4484 | - |
| 4484 | 4485 | - |
| 4485 | 4486 | - |
| 4486 | 4487 | - |
| 4487 | 4488 | - |
| 4488 | 4489 | - |
| 4489 | 4490 | - |
| 4490 | 4491 | - |
| 4491 | 4492 | - |
| 4492 | 4493 | - |
| 4493 | 4494 | - |
| 4494 | 4495 | - |
| 4495 | 4496 | - |
| 4496 | 4497 | - |
| 4497 | 4498 | - |
| 4498 | 4499 | - |
| 4499 | 4500 | - |
| 4500 | 4501 | - |
| 4501 | 4502 | - |
| 4502 | 4503 | - |
| 4503 | 4504 | - |
| 4504 | 4480 | - |
| 4505 | 4506 | - |
| 4506 | 4507 | - |
| 4507 | 4508 | - |
| 4508 | 4509 | - |
| 4509 | 4510 | - |
| 4510 | 4511 | - |
| 4511 | 4512 | - |
| 4512 | 4505 | - |
| 4513 | 4514 | - |
| 4514 | 4515 | - |

## ТЕКСТОВОЕ ОПИСАНИЕ
## местоположения границ населенных пунктов, территориальных зон

| Прохождение границы | | Описание прохождения границы |
|---|---|---|
| от точки | до точки | |
| 1 | 2 | 3 |
| 4515 | 4516 | - |
| 4516 | 4517 | - |
| 4517 | 4518 | - |
| 4518 | 4519 | - |
| 4519 | 4520 | - |
| 4520 | 4521 | - |
| 4521 | 4522 | - |
| 4522 | 4523 | - |
| 4523 | 4524 | - |
| 4524 | 4525 | - |
| 4525 | 4526 | - |
| 4526 | 4527 | - |
| 4527 | 4528 | - |
| 4528 | 4529 | - |
| 4529 | 4530 | - |
| 4530 | 4531 | - |
| 4531 | 4532 | - |
| 4532 | 4533 | - |
| 4533 | 4534 | - |
| 4534 | 4535 | - |
| 4535 | 4536 | - |
| 4536 | 4537 | - |
| 4537 | 4538 | - |
| 4538 | 4539 | - |
| 4539 | 4540 | - |
| 4540 | 4541 | - |
| 4541 | 4542 | - |
| 4542 | 4543 | - |
| 4543 | 4544 | - |
| 4544 | 4545 | - |
| 4545 | 4546 | - |
| 4546 | 4547 | - |
| 4547 | 4548 | - |
| 4548 | 4549 | - |
| 4549 | 4550 | - |
| 4550 | 4551 | - |
| 4551 | 4552 | - |

## ТЕКСТОВОЕ ОПИСАНИЕ
## местоположения границ населенных пунктов, территориальных зон

| Прохождение границы | | Описание прохождения границы |
|---|---|---|
| от точки | до точки | |
| 1 | 2 | 3 |
| 4552 | 4553 | - |
| 4553 | 4554 | - |
| 4554 | 4555 | - |
| 4555 | 4556 | - |
| 4556 | 4557 | - |
| 4557 | 4513 | - |
| 4558 | 4559 | - |
| 4559 | 4560 | - |
| 4560 | 4561 | - |
| 4561 | 4562 | - |
| 4562 | 4563 | - |
| 4563 | 4564 | - |
| 4564 | 4565 | - |
| 4565 | 4566 | - |
| 4566 | 4567 | - |
| 4567 | 4568 | - |
| 4568 | 4569 | - |
| 4569 | 4570 | - |
| 4570 | 4571 | - |
| 4571 | 4558 | - |
| 4572 | 4573 | - |
| 4573 | 4574 | - |
| 4574 | 4575 | - |
| 4575 | 4576 | - |
| 4576 | 4577 | - |
| 4577 | 4578 | - |
| 4578 | 4579 | - |
| 4579 | 4580 | - |
| 4580 | 4581 | - |
| 4581 | 4582 | - |
| 4582 | 4583 | - |
| 4583 | 4584 | - |
| 4584 | 4572 | - |
| 4585 | 4586 | - |
| 4586 | 4587 | - |
| 4587 | 4588 | - |
| 4588 | 4589 | - |

## ТЕКСТОВОЕ ОПИСАНИЕ
## местоположения границ населенных пунктов, территориальных зон

| Прохождение границы | | Описание прохождения границы |
|---|---|---|
| от точки | до точки | |
| 1 | 2 | 3 |
| 4589 | 4590 | - |
| 4590 | 4591 | - |
| 4591 | 4592 | - |
| 4592 | 4593 | - |
| 4593 | 4594 | - |
| 4594 | 4595 | - |
| 4595 | 4596 | - |
| 4596 | 4597 | - |
| 4597 | 4598 | - |
| 4598 | 4599 | - |
| 4599 | 4600 | - |
| 4600 | 4601 | - |
| 4601 | 4585 | - |
| 4602 | 4603 | - |
| 4603 | 4604 | - |
| 4604 | 4605 | - |
| 4605 | 4606 | - |
| 4606 | 4607 | - |
| 4607 | 4608 | - |
| 4608 | 4609 | - |
| 4609 | 4610 | - |
| 4610 | 4611 | - |
| 4611 | 4612 | - |
| 4612 | 4613 | - |
| 4613 | 4614 | - |
| 4614 | 4615 | - |
| 4615 | 4616 | - |
| 4616 | 4617 | - |
| 4617 | 4618 | - |
| 4618 | 4619 | - |
| 4619 | 4620 | - |
| 4620 | 4621 | - |
| 4621 | 4622 | - |
| 4622 | 4623 | - |
| 4623 | 4624 | - |
| 4624 | 4625 | - |
| 4625 | 4626 | - |

## ТЕКСТОВОЕ ОПИСАНИЕ
## местоположения границ населенных пунктов, территориальных зон

| Прохождение границы | | Описание прохождения границы |
|---|---|---|
| от точки | до точки | |
| 1 | 2 | 3 |
| 4626 | 4627 | - |
| 4627 | 4628 | - |
| 4628 | 4629 | - |
| 4629 | 4602 | - |
| 4630 | 4631 | - |
| 4631 | 4632 | - |
| 4632 | 4633 | - |
| 4633 | 4634 | - |
| 4634 | 4635 | - |
| 4635 | 4636 | - |
| 4636 | 4637 | - |
| 4637 | 4638 | - |
| 4638 | 4639 | - |
| 4639 | 4640 | - |
| 4640 | 4641 | - |
| 4641 | 4642 | - |
| 4642 | 4630 | - |
| 4643 | 4644 | - |
| 4644 | 4645 | - |
| 4645 | 4646 | - |
| 4646 | 4647 | - |
| 4647 | 4648 | - |
| 4648 | 4649 | - |
| 4649 | 4650 | - |
| 4650 | 4651 | - |
| 4651 | 4652 | - |
| 4652 | 4653 | - |
| 4653 | 4643 | - |
| 4654 | 4655 | - |
| 4655 | 4656 | - |
| 4656 | 4657 | - |
| 4657 | 4658 | - |
| 4658 | 4659 | - |
| 4659 | 4660 | - |
| 4660 | 4661 | - |
| 4661 | 4662 | - |
| 4662 | 4663 | - |

## ТЕКСТОВОЕ ОПИСАНИЕ
## местоположения границ населенных пунктов, территориальных зон

| Прохождение границы | | Описание прохождения границы |
|---|---|---|
| от точки | до точки | |
| 1 | 2 | 3 |
| 4663 | 4664 | - |
| 4664 | 4665 | - |
| 4665 | 4666 | - |
| 4666 | 4667 | - |
| 4667 | 4668 | - |
| 4668 | 4669 | - |
| 4669 | 4670 | - |
| 4670 | 4671 | - |
| 4671 | 4672 | - |
| 4672 | 4673 | - |
| 4673 | 4674 | - |
| 4674 | 4675 | - |
| 4675 | 4676 | - |
| 4676 | 4677 | - |
| 4677 | 4678 | - |
| 4678 | 4679 | - |
| 4679 | 4680 | - |
| 4680 | 4681 | - |
| 4681 | 4682 | - |
| 4682 | 4683 | - |
| 4683 | 4684 | - |
| 4684 | 4685 | - |
| 4685 | 4686 | - |
| 4686 | 4687 | - |
| 4687 | 4688 | - |
| 4688 | 4689 | - |
| 4689 | 4690 | - |
| 4690 | 4691 | - |
| 4691 | 4654 | - |
| 4692 | 4693 | - |
| 4693 | 4694 | - |
| 4694 | 4695 | - |
| 4695 | 4696 | - |
| 4696 | 4697 | - |
| 4697 | 4698 | - |
| 4698 | 4699 | - |
| 4699 | 4700 | - |

## ТЕКСТОВОЕ ОПИСАНИЕ
## местоположения границ населенных пунктов, территориальных зон

| Прохождение границы | | Описание прохождения границы |
|---|---|---|
| от точки | до точки | |
| 1 | 2 | 3 |
| 4700 | 4701 | - |
| 4701 | 4702 | - |
| 4702 | 4703 | - |
| 4703 | 4704 | - |
| 4704 | 4705 | - |
| 4705 | 4706 | - |
| 4706 | 4707 | - |
| 4707 | 4692 | - |
| 4708 | 4709 | - |
| 4709 | 4710 | - |
| 4710 | 4711 | - |
| 4711 | 4712 | - |
| 4712 | 4713 | - |
| 4713 | 4714 | - |
| 4714 | 4715 | - |
| 4715 | 4716 | - |
| 4716 | 4717 | - |
| 4717 | 4718 | - |
| 4718 | 4719 | - |
| 4719 | 4720 | - |
| 4720 | 4721 | - |
| 4721 | 4722 | - |
| 4722 | 4723 | - |
| 4723 | 4724 | - |
| 4724 | 4725 | - |
| 4725 | 4726 | - |
| 4726 | 4727 | - |
| 4727 | 4728 | - |
| 4728 | 4729 | - |
| 4729 | 4730 | - |
| 4730 | 4731 | - |
| 4731 | 4732 | - |
| 4732 | 4733 | - |
| 4733 | 4708 | - |
| 4734 | 4735 | - |
| 4735 | 4736 | - |
| 4736 | 4737 | - |

## ТЕКСТОВОЕ ОПИСАНИЕ
## местоположения границ населенных пунктов, территориальных зон

| Прохождение границы | | Описание прохождения границы |
|---|---|---|
| от точки | до точки | |
| 1 | 2 | 3 |
| 4737 | 4738 | - |
| 4738 | 4739 | - |
| 4739 | 4740 | - |
| 4740 | 4741 | - |
| 4741 | 4742 | - |
| 4742 | 4743 | - |
| 4743 | 4744 | - |
| 4744 | 4745 | - |
| 4745 | 4746 | - |
| 4746 | 4747 | - |
| 4747 | 4748 | - |
| 4748 | 4749 | - |
| 4749 | 4750 | - |
| 4750 | 4751 | - |
| 4751 | 4752 | - |
| 4752 | 4753 | - |
| 4753 | 4754 | - |
| 4754 | 4755 | - |
| 4755 | 4756 | - |
| 4756 | 4757 | - |
| 4757 | 4758 | - |
| 4758 | 4759 | - |
| 4759 | 4760 | - |
| 4760 | 4761 | - |
| 4761 | 4762 | - |
| 4762 | 4763 | - |
| 4763 | 4764 | - |
| 4764 | 4765 | - |
| 4765 | 4766 | - |
| 4766 | 4767 | - |
| 4767 | 4768 | - |
| 4768 | 4769 | - |
| 4769 | 4770 | - |
| 4770 | 4771 | - |
| 4771 | 4772 | - |
| 4772 | 4773 | - |
| 4773 | 4774 | - |

## ТЕКСТОВОЕ ОПИСАНИЕ
## местоположения границ населенных пунктов, территориальных зон

| Прохождение границы | | Описание прохождения границы |
|---|---|---|
| от точки | до точки | |
| 1 | 2 | 3 |
| 4774 | 4775 | - |
| 4775 | 4776 | - |
| 4776 | 4777 | - |
| 4777 | 4778 | - |
| 4778 | 4779 | - |
| 4779 | 4780 | - |
| 4780 | 4781 | - |
| 4781 | 4734 | - |
| 4782 | 4783 | - |
| 4783 | 4784 | - |
| 4784 | 4785 | - |
| 4785 | 4786 | - |
| 4786 | 4787 | - |
| 4787 | 4788 | - |
| 4788 | 4789 | - |
| 4789 | 4790 | - |
| 4790 | 4791 | - |
| 4791 | 4792 | - |
| 4792 | 4793 | - |
| 4793 | 4794 | - |
| 4794 | 4795 | - |
| 4795 | 4796 | - |
| 4796 | 4782 | - |
| 4797 | 4798 | - |
| 4798 | 4799 | - |
| 4799 | 4800 | - |
| 4800 | 4801 | - |
| 4801 | 4802 | - |
| 4802 | 4803 | - |
| 4803 | 4804 | - |
| 4804 | 4805 | - |
| 4805 | 4806 | - |
| 4806 | 4807 | - |
| 4807 | 4808 | - |
| 4808 | 4809 | - |
| 4809 | 4810 | - |
| 4810 | 4811 | - |

## ТЕКСТОВОЕ ОПИСАНИЕ
## местоположения границ населенных пунктов, территориальных зон

| Прохождение границы | | Описание прохождения границы |
|---|---|---|
| от точки | до точки | |
| 1 | 2 | 3 |
| 4811 | 4812 | - |
| 4812 | 4813 | - |
| 4813 | 4814 | - |
| 4814 | 4815 | - |
| 4815 | 4816 | - |
| 4816 | 4817 | - |
| 4817 | 4818 | - |
| 4818 | 4819 | - |
| 4819 | 4820 | - |
| 4820 | 4821 | - |
| 4821 | 4822 | - |
| 4822 | 4823 | - |
| 4823 | 4824 | - |
| 4824 | 4825 | - |
| 4825 | 4826 | - |
| 4826 | 4827 | - |
| 4827 | 4828 | - |
| 4828 | 4797 | - |
| 4829 | 4830 | - |
| 4830 | 4831 | - |
| 4831 | 4832 | - |
| 4832 | 4833 | - |
| 4833 | 4834 | - |
| 4834 | 4835 | - |
| 4835 | 4836 | - |
| 4836 | 4837 | - |
| 4837 | 4838 | - |
| 4838 | 4839 | - |
| 4839 | 4840 | - |
| 4840 | 4841 | - |
| 4841 | 4842 | - |
| 4842 | 4843 | - |
| 4843 | 4844 | - |
| 4844 | 4845 | - |
| 4845 | 4846 | - |
| 4846 | 4847 | - |
| 4847 | 4848 | - |

## ТЕКСТОВОЕ ОПИСАНИЕ
## местоположения границ населенных пунктов, территориальных зон

| Прохождение границы | | Описание прохождения границы |
|---|---|---|
| от точки | до точки | |
| 1 | 2 | 3 |
| 4848 | 4849 | - |
| 4849 | 4850 | - |
| 4850 | 4851 | - |
| 4851 | 4852 | - |
| 4852 | 4853 | - |
| 4853 | 4854 | - |
| 4854 | 4855 | - |
| 4855 | 4856 | - |
| 4856 | 4857 | - |
| 4857 | 4858 | - |
| 4858 | 4859 | - |
| 4859 | 4860 | - |
| 4860 | 4829 | - |
| 4861 | 4862 | - |
| 4862 | 4863 | - |
| 4863 | 4864 | - |
| 4864 | 4865 | - |
| 4865 | 4861 | - |
| 4866 | 4867 | - |
| 4867 | 4868 | - |
| 4868 | 4869 | - |
| 4869 | 4870 | - |
| 4870 | 4871 | - |
| 4871 | 4872 | - |
| 4872 | 4873 | - |
| 4873 | 4874 | - |
| 4874 | 4875 | - |
| 4875 | 4876 | - |
| 4876 | 4877 | - |
| 4877 | 4878 | - |
| 4878 | 4879 | - |
| 4879 | 4880 | - |
| 4880 | 4881 | - |
| 4881 | 4882 | - |
| 4882 | 4883 | - |
| 4883 | 4884 | - |
| 4884 | 4885 | - |

## ТЕКСТОВОЕ ОПИСАНИЕ
## местоположения границ населенных пунктов, территориальных зон

| Прохождение границы | | Описание прохождения границы |
|---|---|---|
| от точки | до точки | |
| 1 | 2 | 3 |
| 4885 | 4886 | - |
| 4886 | 4887 | - |
| 4887 | 4888 | - |
| 4888 | 4889 | - |
| 4889 | 4890 | - |
| 4890 | 4891 | - |
| 4891 | 4892 | - |
| 4892 | 4893 | - |
| 4893 | 4894 | - |
| 4894 | 4895 | - |
| 4895 | 4896 | - |
| 4896 | 4866 | - |
| 4897 | 4898 | - |
| 4898 | 4899 | - |
| 4899 | 4900 | - |
| 4900 | 4901 | - |
| 4901 | 4902 | - |
| 4902 | 4903 | - |
| 4903 | 4904 | - |
| 4904 | 4905 | - |
| 4905 | 4906 | - |
| 4906 | 4907 | - |
| 4907 | 4908 | - |
| 4908 | 4909 | - |
| 4909 | 4910 | - |
| 4910 | 4911 | - |
| 4911 | 4912 | - |
| 4912 | 4913 | - |
| 4913 | 4914 | - |
| 4914 | 4915 | - |
| 4915 | 4916 | - |
| 4916 | 4917 | - |
| 4917 | 4918 | - |
| 4918 | 4919 | - |
| 4919 | 4920 | - |
| 4920 | 4921 | - |
| 4921 | 4922 | - |

## ТЕКСТОВОЕ ОПИСАНИЕ
## местоположения границ населенных пунктов, территориальных зон

| Прохождение границы | | Описание прохождения границы |
|---|---|---|
| от точки | до точки | |
| 1 | 2 | 3 |
| 4922 | 4923 | - |
| 4923 | 4924 | - |
| 4924 | 4925 | - |
| 4925 | 4926 | - |
| 4926 | 4927 | - |
| 4927 | 4928 | - |
| 4928 | 4929 | - |
| 4929 | 4930 | - |
| 4930 | 4931 | - |
| 4931 | 4932 | - |
| 4932 | 4933 | - |
| 4933 | 4934 | - |
| 4934 | 4935 | - |
| 4935 | 4936 | - |
| 4936 | 4937 | - |
| 4937 | 4938 | - |
| 4938 | 4939 | - |
| 4939 | 4940 | - |
| 4940 | 4941 | - |
| 4941 | 4942 | - |
| 4942 | 4943 | - |
| 4943 | 4944 | - |
| 4944 | 4945 | - |
| 4945 | 4946 | - |
| 4946 | 4947 | - |
| 4947 | 4948 | - |
| 4948 | 4949 | - |
| 4949 | 4950 | - |
| 4950 | 4951 | - |
| 4951 | 4952 | - |
| 4952 | 4953 | - |
| 4953 | 4954 | - |
| 4954 | 4955 | - |
| 4955 | 4956 | - |
| 4956 | 4957 | - |
| 4957 | 4958 | - |
| 4958 | 4959 | - |

## ТЕКСТОВОЕ ОПИСАНИЕ
## местоположения границ населенных пунктов, территориальных зон

| Прохождение границы | | Описание прохождения границы |
|---|---|---|
| от точки | до точки | |
| 1 | 2 | 3 |
| 4959 | 4960 | - |
| 4960 | 4961 | - |
| 4961 | 4962 | - |
| 4962 | 4963 | - |
| 4963 | 4897 | - |
| 4964 | 4965 | - |
| 4965 | 4966 | - |
| 4966 | 4967 | - |
| 4967 | 4964 | - |
| 4968 | 4969 | - |
| 4969 | 4970 | - |
| 4970 | 4971 | - |
| 4971 | 4972 | - |
| 4972 | 4973 | - |
| 4973 | 4974 | - |
| 4974 | 4975 | - |
| 4975 | 4976 | - |
| 4976 | 4977 | - |
| 4977 | 4978 | - |
| 4978 | 4979 | - |
| 4979 | 4980 | - |
| 4980 | 4981 | - |
| 4981 | 4982 | - |
| 4982 | 4968 | - |
| 4983 | 4984 | - |
| 4984 | 4985 | - |
| 4985 | 4986 | - |
| 4986 | 4987 | - |
| 4987 | 4988 | - |
| 4988 | 4989 | - |
| 4989 | 4990 | - |
| 4990 | 4991 | - |
| 4991 | 4992 | - |
| 4992 | 4993 | - |
| 4993 | 4994 | - |
| 4994 | 4995 | - |
| 4995 | 4996 | - |

## ТЕКСТОВОЕ ОПИСАНИЕ
## местоположения границ населенных пунктов, территориальных зон

| Прохождение границы | | Описание прохождения границы |
|---|---|---|
| от точки | до точки | |
| 1 | 2 | 3 |
| 4996 | 4997 | - |
| 4997 | 4998 | - |
| 4998 | 4999 | - |
| 4999 | 5000 | - |
| 5000 | 5001 | - |
| 5001 | 5002 | - |
| 5002 | 5003 | - |
| 5003 | 5004 | - |
| 5004 | 5005 | - |
| 5005 | 5006 | - |
| 5006 | 5007 | - |
| 5007 | 5008 | - |
| 5008 | 5009 | - |
| 5009 | 5010 | - |
| 5010 | 5011 | - |
| 5011 | 5012 | - |
| 5012 | 5013 | - |
| 5013 | 5014 | - |
| 5014 | 5015 | - |
| 5015 | 5016 | - |
| 5016 | 5017 | - |
| 5017 | 4983 | - |
| 5018 | 5019 | - |
| 5019 | 5020 | - |
| 5020 | 5021 | - |
| 5021 | 5022 | - |
| 5022 | 5018 | - |
| 5023 | 5024 | - |
| 5024 | 5025 | - |
| 5025 | 5026 | - |
| 5026 | 5027 | - |
| 5027 | 5028 | - |
| 5028 | 5023 | - |
| 5029 | 5030 | - |
| 5030 | 5031 | - |
| 5031 | 5032 | - |
| 5032 | 5029 | - |

## ТЕКСТОВОЕ ОПИСАНИЕ
## местоположения границ населенных пунктов, территориальных зон

| Прохождение границы | | Описание прохождения границы |
|---|---|---|
| от точки | до точки | |
| 1 | 2 | 3 |
| 5033 | 5034 | - |
| 5034 | 5035 | - |
| 5035 | 5036 | - |
| 5036 | 5037 | - |
| 5037 | 5038 | - |
| 5038 | 5039 | - |
| 5039 | 5040 | - |
| 5040 | 5041 | - |
| 5041 | 5042 | - |
| 5042 | 5043 | - |
| 5043 | 5044 | - |
| 5044 | 5045 | - |
| 5045 | 5046 | - |
| 5046 | 5047 | - |
| 5047 | 5048 | - |
| 5048 | 5049 | - |
| 5049 | 5050 | - |
| 5050 | 5051 | - |
| 5051 | 5052 | - |
| 5052 | 5053 | - |
| 5053 | 5054 | - |
| 5054 | 5055 | - |
| 5055 | 5056 | - |
| 5056 | 5057 | - |
| 5057 | 5058 | - |
| 5058 | 5059 | - |
| 5059 | 5060 | - |
| 5060 | 5061 | - |
| 5061 | 5062 | - |
| 5062 | 5063 | - |
| 5063 | 5064 | - |
| 5064 | 5065 | - |
| 5065 | 5066 | - |
| 5066 | 5067 | - |
| 5067 | 5068 | - |
| 5068 | 5069 | - |
| 5069 | 5070 | - |

# ТЕКСТОВОЕ ОПИСАНИЕ
## местоположения границ населенных пунктов, территориальных зон

| Прохождение границы | | Описание прохождения границы |
|---|---|---|
| от точки | до точки | |
| 1 | 2 | 3 |
| 5070 | 5071 | - |
| 5071 | 5072 | - |
| 5072 | 5073 | - |
| 5073 | 5074 | - |
| 5074 | 5075 | - |
| 5075 | 5076 | - |
| 5076 | 5077 | - |
| 5077 | 5078 | - |
| 5078 | 5079 | - |
| 5079 | 5080 | - |
| 5080 | 5081 | - |
| 5081 | 5082 | - |
| 5082 | 5083 | - |
| 5083 | 5084 | - |
| 5084 | 5085 | - |
| 5085 | 5086 | - |
| 5086 | 5087 | - |
| 5087 | 5088 | - |
| 5088 | 5089 | - |
| 5089 | 5090 | - |
| 5090 | 5091 | - |
| 5091 | 5092 | - |
| 5092 | 5093 | - |
| 5093 | 5094 | - |
| 5094 | 5095 | - |
| 5095 | 5096 | - |
| 5096 | 5097 | - |
| 5097 | 5098 | - |
| 5098 | 5099 | - |
| 5099 | 5100 | - |
| 5100 | 5101 | - |
| 5101 | 5102 | - |
| 5102 | 5103 | - |
| 5103 | 5104 | - |
| 5104 | 5105 | - |
| 5105 | 5106 | - |
| 5106 | 5107 | - |

## ТЕКСТОВОЕ ОПИСАНИЕ
## местоположения границ населенных пунктов, территориальных зон

| Прохождение границы | | Описание прохождения границы |
|---|---|---|
| от точки | до точки | |
| 1 | 2 | 3 |
| 5107 | 5108 | - |
| 5108 | 5033 | - |
| 5109 | 5110 | - |
| 5110 | 5111 | - |
| 5111 | 5112 | - |
| 5112 | 5113 | - |
| 5113 | 5114 | - |
| 5114 | 5115 | - |
| 5115 | 5116 | - |
| 5116 | 5117 | - |
| 5117 | 5118 | - |
| 5118 | 5119 | - |
| 5119 | 5109 | - |
| 5120 | 5121 | - |
| 5121 | 5122 | - |
| 5122 | 5123 | - |
| 5123 | 5124 | - |
| 5124 | 5125 | - |
| 5125 | 5126 | - |
| 5126 | 5127 | - |
| 5127 | 5128 | - |
| 5128 | 5129 | - |
| 5129 | 5130 | - |
| 5130 | 5131 | - |
| 5131 | 5132 | - |
| 5132 | 5133 | - |
| 5133 | 5134 | - |
| 5134 | 5135 | - |
| 5135 | 5136 | - |
| 5136 | 5137 | - |
| 5137 | 5138 | - |
| 5138 | 5139 | - |
| 5139 | 5140 | - |
| 5140 | 5141 | - |
| 5141 | 5142 | - |
| 5142 | 5143 | - |
| 5143 | 5144 | - |

## ТЕКСТОВОЕ ОПИСАНИЕ
## местоположения границ населенных пунктов, территориальных зон

| Прохождение границы | | Описание прохождения границы |
|---|---|---|
| от точки | до точки | |
| 1 | 2 | 3 |
| 5144 | 5145 | - |
| 5145 | 5146 | - |
| 5146 | 5147 | - |
| 5147 | 5148 | - |
| 5148 | 5149 | - |
| 5149 | 5150 | - |
| 5150 | 5151 | - |
| 5151 | 5152 | - |
| 5152 | 5153 | - |
| 5153 | 5154 | - |
| 5154 | 5155 | - |
| 5155 | 5156 | - |
| 5156 | 5157 | - |
| 5157 | 5158 | - |
| 5158 | 5159 | - |
| 5159 | 5160 | - |
| 5160 | 5161 | - |
| 5161 | 5162 | - |
| 5162 | 5163 | - |
| 5163 | 5164 | - |
| 5164 | 5165 | - |
| 5165 | 5166 | - |
| 5166 | 5167 | - |
| 5167 | 5168 | - |
| 5168 | 5169 | - |
| 5169 | 5170 | - |
| 5170 | 5171 | - |
| 5171 | 5172 | - |
| 5172 | 5173 | - |
| 5173 | 5174 | - |
| 5174 | 5175 | - |
| 5175 | 5176 | - |
| 5176 | 5177 | - |
| 5177 | 5178 | - |
| 5178 | 5179 | - |
| 5179 | 5180 | - |
| 5180 | 5181 | - |

## ТЕКСТОВОЕ ОПИСАНИЕ
## местоположения границ населенных пунктов, территориальных зон

| Прохождение границы | | Описание прохождения границы |
|---|---|---|
| от точки | до точки | |
| 1 | 2 | 3 |
| 5181 | 5182 | - |
| 5182 | 5183 | - |
| 5183 | 5184 | - |
| 5184 | 5185 | - |
| 5185 | 5186 | - |
| 5186 | 5187 | - |
| 5187 | 5188 | - |
| 5188 | 5189 | - |
| 5189 | 5190 | - |
| 5190 | 5191 | - |
| 5191 | 5192 | - |
| 5192 | 5193 | - |
| 5193 | 5194 | - |
| 5194 | 5195 | - |
| 5195 | 5196 | - |
| 5196 | 5197 | - |
| 5197 | 5198 | - |
| 5198 | 5199 | - |
| 5199 | 5200 | - |
| 5200 | 5201 | - |
| 5201 | 5202 | - |
| 5202 | 5203 | - |
| 5203 | 5204 | - |
| 5204 | 5205 | - |
| 5205 | 5206 | - |
| 5206 | 5207 | - |
| 5207 | 5208 | - |
| 5208 | 5209 | - |
| 5209 | 5120 | - |
| 5210 | 5211 | - |
| 5211 | 5212 | - |
| 5212 | 5213 | - |
| 5213 | 5214 | - |
| 5214 | 5215 | - |
| 5215 | 5216 | - |
| 5216 | 5217 | - |
| 5217 | 5218 | - |

## ТЕКСТОВОЕ ОПИСАНИЕ
## местоположения границ населенных пунктов, территориальных зон

| Прохождение границы | | Описание прохождения границы |
|---|---|---|
| от точки | до точки | |
| 1 | 2 | 3 |
| 5218 | 5219 | - |
| 5219 | 5220 | - |
| 5220 | 5221 | - |
| 5221 | 5222 | - |
| 5222 | 5223 | - |
| 5223 | 5224 | - |
| 5224 | 5225 | - |
| 5225 | 5226 | - |
| 5226 | 5227 | - |
| 5227 | 5228 | - |
| 5228 | 5229 | - |
| 5229 | 5230 | - |
| 5230 | 5231 | - |
| 5231 | 5232 | - |
| 5232 | 5233 | - |
| 5233 | 5234 | - |
| 5234 | 5235 | - |
| 5235 | 5236 | - |
| 5236 | 5237 | - |
| 5237 | 5238 | - |
| 5238 | 5239 | - |
| 5239 | 5240 | - |
| 5240 | 5241 | - |
| 5241 | 5242 | - |
| 5242 | 5243 | - |
| 5243 | 5244 | - |
| 5244 | 5245 | - |
| 5245 | 5246 | - |
| 5246 | 5247 | - |
| 5247 | 5210 | - |
| 5248 | 5249 | - |
| 5249 | 5250 | - |
| 5250 | 5251 | - |
| 5251 | 5252 | - |
| 5252 | 5253 | - |
| 5253 | 5254 | - |
| 5254 | 5255 | - |

## ТЕКСТОВОЕ ОПИСАНИЕ
## местоположения границ населенных пунктов, территориальных зон

| Прохождение границы | | Описание прохождения границы |
|---|---|---|
| от точки | до точки | |
| 1 | 2 | 3 |
| 5255 | 5256 | - |
| 5256 | 5257 | - |
| 5257 | 5258 | - |
| 5258 | 5259 | - |
| 5259 | 5260 | - |
| 5260 | 5261 | - |
| 5261 | 5262 | - |
| 5262 | 5263 | - |
| 5263 | 5264 | - |
| 5264 | 5265 | - |
| 5265 | 5266 | - |
| 5266 | 5267 | - |
| 5267 | 5268 | - |
| 5268 | 5269 | - |
| 5269 | 5270 | - |
| 5270 | 5271 | - |
| 5271 | 5272 | - |
| 5272 | 5273 | - |
| 5273 | 5274 | - |
| 5274 | 5275 | - |
| 5275 | 5276 | - |
| 5276 | 5248 | - |
| 5277 | 5278 | - |
| 5278 | 5279 | - |
| 5279 | 5280 | - |
| 5280 | 5281 | - |
| 5281 | 5282 | - |
| 5282 | 5283 | - |
| 5283 | 5284 | - |
| 5284 | 5285 | - |
| 5285 | 5286 | - |
| 5286 | 5287 | - |
| 5287 | 5288 | - |
| 5288 | 5289 | - |
| 5289 | 5290 | - |
| 5290 | 5291 | - |
| 5291 | 5292 | - |

## ТЕКСТОВОЕ ОПИСАНИЕ
## местоположения границ населенных пунктов, территориальных зон

| Прохождение границы | | Описание прохождения границы |
|---|---|---|
| от точки | до точки | |
| 1 | 2 | 3 |
| 5292 | 5293 | - |
| 5293 | 5294 | - |
| 5294 | 5295 | - |
| 5295 | 5296 | - |
| 5296 | 5297 | - |
| 5297 | 5298 | - |
| 5298 | 5299 | - |
| 5299 | 5300 | - |
| 5300 | 5301 | - |
| 5301 | 5302 | - |
| 5302 | 5303 | - |
| 5303 | 5304 | - |
| 5304 | 5305 | - |
| 5305 | 5306 | - |
| 5306 | 5307 | - |
| 5307 | 5308 | - |
| 5308 | 5277 | - |
| 5309 | 5310 | - |
| 5310 | 5311 | - |
| 5311 | 5312 | - |
| 5312 | 5313 | - |
| 5313 | 5314 | - |
| 5314 | 5315 | - |
| 5315 | 5316 | - |
| 5316 | 5317 | - |
| 5317 | 5318 | - |
| 5318 | 5319 | - |
| 5319 | 5320 | - |
| 5320 | 5321 | - |
| 5321 | 5322 | - |
| 5322 | 5323 | - |
| 5323 | 5324 | - |
| 5324 | 5325 | - |
| 5325 | 5326 | - |
| 5326 | 5327 | - |
| 5327 | 5328 | - |
| 5328 | 5329 | - |

## ТЕКСТОВОЕ ОПИСАНИЕ
## местоположения границ населенных пунктов, территориальных зон

| Прохождение границы | | Описание прохождения границы |
|---|---|---|
| от точки | до точки | |
| 1 | 2 | 3 |
| 5329 | 5330 | - |
| 5330 | 5331 | - |
| 5331 | 5332 | - |
| 5332 | 5333 | - |
| 5333 | 5334 | - |
| 5334 | 5335 | - |
| 5335 | 5336 | - |
| 5336 | 5337 | - |
| 5337 | 5338 | - |
| 5338 | 5339 | - |
| 5339 | 5340 | - |
| 5340 | 5341 | - |
| 5341 | 5342 | - |
| 5342 | 5343 | - |
| 5343 | 5344 | - |
| 5344 | 5345 | - |
| 5345 | 5346 | - |
| 5346 | 5347 | - |
| 5347 | 5348 | - |
| 5348 | 5349 | - |
| 5349 | 5309 | - |
| 5350 | 5351 | - |
| 5351 | 5352 | - |
| 5352 | 5353 | - |
| 5353 | 5354 | - |
| 5354 | 5355 | - |
| 5355 | 5356 | - |
| 5356 | 5357 | - |
| 5357 | 5358 | - |
| 5358 | 5359 | - |
| 5359 | 5360 | - |
| 5360 | 5361 | - |
| 5361 | 5362 | - |
| 5362 | 5363 | - |
| 5363 | 5364 | - |
| 5364 | 5365 | - |
| 5365 | 5366 | - |

## ТЕКСТОВОЕ ОПИСАНИЕ
## местоположения границ населенных пунктов, территориальных зон

| Прохождение границы | | Описание прохождения границы |
|---|---|---|
| от точки | до точки | |
| 1 | 2 | 3 |
| 5366 | 5367 | - |
| 5367 | 5368 | - |
| 5368 | 5369 | - |
| 5369 | 5350 | - |
| 5370 | 5371 | - |
| 5371 | 5372 | - |
| 5372 | 5373 | - |
| 5373 | 5374 | - |
| 5374 | 5375 | - |
| 5375 | 5376 | - |
| 5376 | 5377 | - |
| 5377 | 5378 | - |
| 5378 | 5379 | - |
| 5379 | 5380 | - |
| 5380 | 5381 | - |
| 5381 | 5382 | - |
| 5382 | 5383 | - |
| 5383 | 5384 | - |
| 5384 | 5385 | - |
| 5385 | 5386 | - |
| 5386 | 5387 | - |
| 5387 | 5388 | - |
| 5388 | 5389 | - |
| 5389 | 5390 | - |
| 5390 | 5391 | - |
| 5391 | 5392 | - |
| 5392 | 5393 | - |
| 5393 | 5394 | - |
| 5394 | 5395 | - |
| 5395 | 5396 | - |
| 5396 | 5397 | - |
| 5397 | 5398 | - |
| 5398 | 5399 | - |
| 5399 | 5400 | - |
| 5400 | 5401 | - |
| 5401 | 5402 | - |
| 5402 | 5403 | - |

## ТЕКСТОВОЕ ОПИСАНИЕ
## местоположения границ населенных пунктов, территориальных зон

| Прохождение границы | | Описание прохождения границы |
|---|---|---|
| от точки | до точки | |
| 1 | 2 | 3 |
| 5403 | 5404 | - |
| 5404 | 5405 | - |
| 5405 | 5406 | - |
| 5406 | 5407 | - |
| 5407 | 5408 | - |
| 5408 | 5409 | - |
| 5409 | 5410 | - |
| 5410 | 5411 | - |
| 5411 | 5370 | - |
| 5412 | 5413 | - |
| 5413 | 5414 | - |
| 5414 | 5415 | - |
| 5415 | 5416 | - |
| 5416 | 5417 | - |
| 5417 | 5418 | - |
| 5418 | 5419 | - |
| 5419 | 5420 | - |
| 5420 | 5421 | - |
| 5421 | 5422 | - |
| 5422 | 5423 | - |
| 5423 | 5424 | - |
| 5424 | 5425 | - |
| 5425 | 5426 | - |
| 5426 | 5427 | - |
| 5427 | 5428 | - |
| 5428 | 5429 | - |
| 5429 | 5430 | - |
| 5430 | 5431 | - |
| 5431 | 5432 | - |
| 5432 | 5433 | - |
| 5433 | 5434 | - |
| 5434 | 5435 | - |
| 5435 | 5436 | - |
| 5436 | 5437 | - |
| 5437 | 5438 | - |
| 5438 | 5439 | - |
| 5439 | 5440 | - |

## ТЕКСТОВОЕ ОПИСАНИЕ
## местоположения границ населенных пунктов, территориальных зон

| Прохождение границы | | Описание прохождения границы |
|---|---|---|
| от точки | до точки | |
| 1 | 2 | 3 |
| 5440 | 5441 | - |
| 5441 | 5442 | - |
| 5442 | 5443 | - |
| 5443 | 5444 | - |
| 5444 | 5445 | - |
| 5445 | 5446 | - |
| 5446 | 5447 | - |
| 5447 | 5448 | - |
| 5448 | 5449 | - |
| 5449 | 5450 | - |
| 5450 | 5451 | - |
| 5451 | 5452 | - |
| 5452 | 5453 | - |
| 5453 | 5454 | - |
| 5454 | 5455 | - |
| 5455 | 5456 | - |
| 5456 | 5457 | - |
| 5457 | 5458 | - |
| 5458 | 5459 | - |
| 5459 | 5460 | - |
| 5460 | 5412 | - |
| 5461 | 5462 | - |
| 5462 | 5463 | - |
| 5463 | 5464 | - |
| 5464 | 5465 | - |
| 5465 | 5466 | - |
| 5466 | 5467 | - |
| 5467 | 5468 | - |
| 5468 | 5469 | - |
| 5469 | 5470 | - |
| 5470 | 5471 | - |
| 5471 | 5472 | - |
| 5472 | 5473 | - |
| 5473 | 5474 | - |
| 5474 | 5475 | - |
| 5475 | 5476 | - |
| 5476 | 5477 | - |

## ТЕКСТОВОЕ ОПИСАНИЕ
## местоположения границ населенных пунктов, территориальных зон

| Прохождение границы | | Описание прохождения границы |
|---|---|---|
| от точки | до точки | |
| 1 | 2 | 3 |
| 5477 | 5461 | - |
| 5478 | 5479 | - |
| 5479 | 5480 | - |
| 5480 | 5481 | - |
| 5481 | 5482 | - |
| 5482 | 5483 | - |
| 5483 | 5484 | - |
| 5484 | 5485 | - |
| 5485 | 5486 | - |
| 5486 | 5487 | - |
| 5487 | 5488 | - |
| 5488 | 5489 | - |
| 5489 | 5490 | - |
| 5490 | 5491 | - |
| 5491 | 5478 | - |
| 5492 | 5493 | - |
| 5493 | 5494 | - |
| 5494 | 5495 | - |
| 5495 | 5496 | - |
| 5496 | 5497 | - |
| 5497 | 5498 | - |
| 5498 | 5499 | - |
| 5499 | 5500 | - |
| 5500 | 5501 | - |
| 5501 | 5502 | - |
| 5502 | 5503 | - |
| 5503 | 5504 | - |
| 5504 | 5505 | - |
| 5505 | 5506 | - |
| 5506 | 5507 | - |
| 5507 | 5508 | - |
| 5508 | 5509 | - |
| 5509 | 5510 | - |
| 5510 | 5511 | - |
| 5511 | 5512 | - |
| 5512 | 5513 | - |
| 5513 | 5514 | - |

## ТЕКСТОВОЕ ОПИСАНИЕ
## местоположения границ населенных пунктов, территориальных зон

| Прохождение границы | | Описание прохождения границы |
|---|---|---|
| от точки | до точки | |
| 1 | 2 | 3 |
| 5514 | 5515 | - |
| 5515 | 5516 | - |
| 5516 | 5517 | - |
| 5517 | 5518 | - |
| 5518 | 5519 | - |
| 5519 | 5520 | - |
| 5520 | 5521 | - |
| 5521 | 5522 | - |
| 5522 | 5523 | - |
| 5523 | 5524 | - |
| 5524 | 5525 | - |
| 5525 | 5526 | - |
| 5526 | 5527 | - |
| 5527 | 5528 | - |
| 5528 | 5529 | - |
| 5529 | 5530 | - |
| 5530 | 5531 | - |
| 5531 | 5532 | - |
| 5532 | 5533 | - |
| 5533 | 5534 | - |
| 5534 | 5535 | - |
| 5535 | 5536 | - |
| 5536 | 5537 | - |
| 5537 | 5538 | - |
| 5538 | 5539 | - |
| 5539 | 5540 | - |
| 5540 | 5541 | - |
| 5541 | 5542 | - |
| 5542 | 5543 | - |
| 5543 | 5544 | - |
| 5544 | 5545 | - |
| 5545 | 5546 | - |
| 5546 | 5547 | - |
| 5547 | 5548 | - |
| 5548 | 5549 | - |
| 5549 | 5550 | - |
| 5550 | 5551 | - |

# ТЕКСТОВОЕ ОПИСАНИЕ
## местоположения границ населенных пунктов, территориальных зон

| Прохождение границы | | Описание прохождения границы |
|---|---|---|
| от точки | до точки | |
| 1 | 2 | 3 |
| 5551 | 5552 | - |
| 5552 | 5553 | - |
| 5553 | 5554 | - |
| 5554 | 5555 | - |
| 5555 | 5556 | - |
| 5556 | 5557 | - |
| 5557 | 5558 | - |
| 5558 | 5559 | - |
| 5559 | 5560 | - |
| 5560 | 5561 | - |
| 5561 | 5562 | - |
| 5562 | 5563 | - |
| 5563 | 5564 | - |
| 5564 | 5565 | - |
| 5565 | 5566 | - |
| 5566 | 5567 | - |
| 5567 | 5568 | - |
| 5568 | 5569 | - |
| 5569 | 5492 | - |
| 5570 | 5571 | - |
| 5571 | 5572 | - |
| 5572 | 5573 | - |
| 5573 | 5574 | - |
| 5574 | 5575 | - |
| 5575 | 5576 | - |
| 5576 | 5577 | - |
| 5577 | 5578 | - |
| 5578 | 5579 | - |
| 5579 | 5580 | - |
| 5580 | 5581 | - |
| 5581 | 5582 | - |
| 5582 | 5583 | - |
| 5583 | 5584 | - |
| 5584 | 5570 | - |
| 5585 | 5586 | - |
| 5586 | 5587 | - |
| 5587 | 5588 | - |

## ТЕКСТОВОЕ ОПИСАНИЕ
## местоположения границ населенных пунктов, территориальных зон

| Прохождение границы | | Описание прохождения границы |
|---|---|---|
| от точки | до точки | |
| 1 | 2 | 3 |
| 5588 | 5589 | - |
| 5589 | 5590 | - |
| 5590 | 5591 | - |
| 5591 | 5592 | - |
| 5592 | 5593 | - |
| 5593 | 5585 | - |
| 5594 | 5595 | - |
| 5595 | 5596 | - |
| 5596 | 5597 | - |
| 5597 | 5598 | - |
| 5598 | 5599 | - |
| 5599 | 5600 | - |
| 5600 | 5601 | - |
| 5601 | 5602 | - |
| 5602 | 5603 | - |
| 5603 | 5604 | - |
| 5604 | 5605 | - |
| 5605 | 5606 | - |
| 5606 | 5607 | - |
| 5607 | 5608 | - |
| 5608 | 5609 | - |
| 5609 | 5610 | - |
| 5610 | 5611 | - |
| 5611 | 5612 | - |
| 5612 | 5613 | - |
| 5613 | 5614 | - |
| 5614 | 5615 | - |
| 5615 | 5616 | - |
| 5616 | 5617 | - |
| 5617 | 5618 | - |
| 5618 | 5619 | - |
| 5619 | 5620 | - |
| 5620 | 5621 | - |
| 5621 | 5622 | - |
| 5622 | 5623 | - |
| 5623 | 5624 | - |
| 5624 | 5625 | - |

## ТЕКСТОВОЕ ОПИСАНИЕ
## местоположения границ населенных пунктов, территориальных зон

| Прохождение границы | | Описание прохождения границы |
|---|---|---|
| от точки | до точки | |
| 1 | 2 | 3 |
| 5625 | 5626 | - |
| 5626 | 5627 | - |
| 5627 | 5628 | - |
| 5628 | 5594 | - |
| 5629 | 5630 | - |
| 5630 | 5631 | - |
| 5631 | 5632 | - |
| 5632 | 5633 | - |
| 5633 | 5634 | - |
| 5634 | 5635 | - |
| 5635 | 5636 | - |
| 5636 | 5637 | - |
| 5637 | 5638 | - |
| 5638 | 5639 | - |
| 5639 | 5640 | - |
| 5640 | 5641 | - |
| 5641 | 5642 | - |
| 5642 | 5643 | - |
| 5643 | 5629 | - |
| 5644 | 5645 | - |
| 5645 | 5646 | - |
| 5646 | 5647 | - |
| 5647 | 5648 | - |
| 5648 | 5649 | - |
| 5649 | 5650 | - |
| 5650 | 5651 | - |
| 5651 | 5652 | - |
| 5652 | 5653 | - |
| 5653 | 5654 | - |
| 5654 | 5655 | - |
| 5655 | 5656 | - |
| 5656 | 5644 | - |
| 5657 | 5658 | - |
| 5658 | 5659 | - |
| 5659 | 5660 | - |
| 5660 | 5661 | - |
| 5661 | 5662 | - |

## ТЕКСТОВОЕ ОПИСАНИЕ
## местоположения границ населенных пунктов, территориальных зон

| Прохождение границы | | Описание прохождения границы |
|---|---|---|
| от точки | до точки | |
| 1 | 2 | 3 |
| 5662 | 5663 | - |
| 5663 | 5664 | - |
| 5664 | 5665 | - |
| 5665 | 5666 | - |
| 5666 | 5667 | - |
| 5667 | 5668 | - |
| 5668 | 5669 | - |
| 5669 | 5657 | - |
| 5670 | 5671 | - |
| 5671 | 5672 | - |
| 5672 | 5673 | - |
| 5673 | 5674 | - |
| 5674 | 5675 | - |
| 5675 | 5676 | - |
| 5676 | 5677 | - |
| 5677 | 5678 | - |
| 5678 | 5679 | - |
| 5679 | 5680 | - |
| 5680 | 5681 | - |
| 5681 | 5682 | - |
| 5682 | 5683 | - |
| 5683 | 5684 | - |
| 5684 | 5685 | - |
| 5685 | 5686 | - |
| 5686 | 5687 | - |
| 5687 | 5688 | - |
| 5688 | 5689 | - |
| 5689 | 5690 | - |
| 5690 | 5691 | - |
| 5691 | 5692 | - |
| 5692 | 5693 | - |
| 5693 | 5694 | - |
| 5694 | 5695 | - |
| 5695 | 5696 | - |
| 5696 | 5697 | - |
| 5697 | 5670 | - |
| 5698 | 5699 | - |

## ТЕКСТОВОЕ ОПИСАНИЕ
## местоположения границ населенных пунктов, территориальных зон

| Прохождение границы | | Описание прохождения границы |
|---|---|---|
| от точки | до точки | |
| 1 | 2 | 3 |
| 5699 | 5700 | - |
| 5700 | 5701 | - |
| 5701 | 5702 | - |
| 5702 | 5703 | - |
| 5703 | 5704 | - |
| 5704 | 5705 | - |
| 5705 | 5706 | - |
| 5706 | 5707 | - |
| 5707 | 5708 | - |
| 5708 | 5709 | - |
| 5709 | 5710 | - |
| 5710 | 5711 | - |
| 5711 | 5712 | - |
| 5712 | 5713 | - |
| 5713 | 5714 | - |
| 5714 | 5715 | - |
| 5715 | 5716 | - |
| 5716 | 5717 | - |
| 5717 | 5718 | - |
| 5718 | 5719 | - |
| 5719 | 5720 | - |
| 5720 | 5721 | - |
| 5721 | 5722 | - |
| 5722 | 5723 | - |
| 5723 | 5724 | - |
| 5724 | 5725 | - |
| 5725 | 5726 | - |
| 5726 | 5727 | - |
| 5727 | 5728 | - |
| 5728 | 5729 | - |
| 5729 | 5730 | - |
| 5730 | 5731 | - |
| 5731 | 5732 | - |
| 5732 | 5733 | - |
| 5733 | 5734 | - |
| 5734 | 5735 | - |
| 5735 | 5736 | - |

## ТЕКСТОВОЕ ОПИСАНИЕ
## местоположения границ населенных пунктов, территориальных зон

| Прохождение границы | | Описание прохождения границы |
|---|---|---|
| от точки | до точки | |
| 1 | 2 | 3 |
| 5736 | 5737 | - |
| 5737 | 5738 | - |
| 5738 | 5739 | - |
| 5739 | 5740 | - |
| 5740 | 5741 | - |
| 5741 | 5742 | - |
| 5742 | 5743 | - |
| 5743 | 5744 | - |
| 5744 | 5745 | - |
| 5745 | 5746 | - |
| 5746 | 5747 | - |
| 5747 | 5748 | - |
| 5748 | 5749 | - |
| 5749 | 5750 | - |
| 5750 | 5751 | - |
| 5751 | 5752 | - |
| 5752 | 5753 | - |
| 5753 | 5754 | - |
| 5754 | 5755 | - |
| 5755 | 5756 | - |
| 5756 | 5698 | - |
| 5757 | 5758 | - |
| 5758 | 5759 | - |
| 5759 | 5760 | - |
| 5760 | 5761 | - |
| 5761 | 5762 | - |
| 5762 | 5757 | - |
| 5763 | 5764 | - |
| 5764 | 5765 | - |
| 5765 | 5766 | - |
| 5766 | 5763 | - |
| 5767 | 5768 | - |
| 5768 | 5769 | - |
| 5769 | 5770 | - |
| 5770 | 5767 | - |
| 5771 | 5772 | - |
| 5772 | 5773 | - |

## ТЕКСТОВОЕ ОПИСАНИЕ
## местоположения границ населенных пунктов, территориальных зон

| Прохождение границы | | Описание прохождения границы |
|---|---|---|
| от точки | до точки | |
| 1 | 2 | 3 |
| 5773 | 5774 | - |
| 5774 | 5771 | - |
| 5775 | 5776 | - |
| 5776 | 5777 | - |
| 5777 | 5778 | - |
| 5778 | 5779 | - |
| 5779 | 5775 | - |
| 5780 | 5781 | - |
| 5781 | 5782 | - |
| 5782 | 5783 | - |
| 5783 | 5784 | - |
| 5784 | 5785 | - |
| 5785 | 5786 | - |
| 5786 | 5787 | - |
| 5787 | 5788 | - |
| 5788 | 5789 | - |
| 5789 | 5790 | - |
| 5790 | 5791 | - |
| 5791 | 5792 | - |
| 5792 | 5793 | - |
| 5793 | 5794 | - |
| 5794 | 5795 | - |
| 5795 | 5796 | - |
| 5796 | 5797 | - |
| 5797 | 5798 | - |
| 5798 | 5799 | - |
| 5799 | 5800 | - |
| 5800 | 5801 | - |
| 5801 | 5802 | - |
| 5802 | 5803 | - |
| 5803 | 5804 | - |
| 5804 | 5805 | - |
| 5805 | 5806 | - |
| 5806 | 5807 | - |
| 5807 | 5808 | - |
| 5808 | 5809 | - |
| 5809 | 5810 | - |

## ТЕКСТОВОЕ ОПИСАНИЕ
## местоположения границ населенных пунктов, территориальных зон

| Прохождение границы | | Описание прохождения границы |
|---|---|---|
| от точки | до точки | |
| 1 | 2 | 3 |
| 5810 | 5811 | - |
| 5811 | 5812 | - |
| 5812 | 5813 | - |
| 5813 | 5814 | - |
| 5814 | 5815 | - |
| 5815 | 5816 | - |
| 5816 | 5817 | - |
| 5817 | 5818 | - |
| 5818 | 5819 | - |
| 5819 | 5820 | - |
| 5820 | 5821 | - |
| 5821 | 5822 | - |
| 5822 | 5823 | - |
| 5823 | 5824 | - |
| 5824 | 5825 | - |
| 5825 | 5826 | - |
| 5826 | 5827 | - |
| 5827 | 5828 | - |
| 5828 | 5829 | - |
| 5829 | 5830 | - |
| 5830 | 5831 | - |
| 5831 | 5832 | - |
| 5832 | 5833 | - |
| 5833 | 5834 | - |
| 5834 | 5835 | - |
| 5835 | 5836 | - |
| 5836 | 5837 | - |
| 5837 | 5838 | - |
| 5838 | 5839 | - |
| 5839 | 5840 | - |
| 5840 | 5841 | - |
| 5841 | 5842 | - |
| 5842 | 5843 | - |
| 5843 | 5844 | - |
| 5844 | 5845 | - |
| 5845 | 5780 | - |
| 5846 | 5847 | - |

## ТЕКСТОВОЕ ОПИСАНИЕ
## местоположения границ населенных пунктов, территориальных зон

| Прохождение границы | | Описание прохождения границы |
|---|---|---|
| от точки | до точки | |
| 1 | 2 | 3 |
| 5847 | 5848 | - |
| 5848 | 5849 | - |
| 5849 | 5850 | - |
| 5850 | 5851 | - |
| 5851 | 5852 | - |
| 5852 | 5853 | - |
| 5853 | 5854 | - |
| 5854 | 5855 | - |
| 5855 | 5856 | - |
| 5856 | 5857 | - |
| 5857 | 5858 | - |
| 5858 | 5859 | - |
| 5859 | 5860 | - |
| 5860 | 5861 | - |
| 5861 | 5862 | - |
| 5862 | 5863 | - |
| 5863 | 5864 | - |
| 5864 | 5865 | - |
| 5865 | 5866 | - |
| 5866 | 5867 | - |
| 5867 | 5868 | - |
| 5868 | 5869 | - |
| 5869 | 5870 | - |
| 5870 | 5871 | - |
| 5871 | 5872 | - |
| 5872 | 5873 | - |
| 5873 | 5874 | - |
| 5874 | 5875 | - |
| 5875 | 5876 | - |
| 5876 | 5877 | - |
| 5877 | 5878 | - |
| 5878 | 5879 | - |
| 5879 | 5880 | - |
| 5880 | 5881 | - |
| 5881 | 5882 | - |
| 5882 | 5883 | - |
| 5883 | 5884 | - |

## ТЕКСТОВОЕ ОПИСАНИЕ
## местоположения границ населенных пунктов, территориальных зон

| Прохождение границы | | Описание прохождения границы |
|---|---|---|
| от точки | до точки | |
| 1 | 2 | 3 |
| 5884 | 5885 | - |
| 5885 | 5886 | - |
| 5886 | 5887 | - |
| 5887 | 5888 | - |
| 5888 | 5889 | - |
| 5889 | 5890 | - |
| 5890 | 5846 | - |
| 5891 | 5892 | - |
| 5892 | 5893 | - |
| 5893 | 5894 | - |
| 5894 | 5895 | - |
| 5895 | 5896 | - |
| 5896 | 5897 | - |
| 5897 | 5898 | - |
| 5898 | 5899 | - |
| 5899 | 5900 | - |
| 5900 | 5901 | - |
| 5901 | 5902 | - |
| 5902 | 5903 | - |
| 5903 | 5904 | - |
| 5904 | 5905 | - |
| 5905 | 5906 | - |
| 5906 | 5907 | - |
| 5907 | 5908 | - |
| 5908 | 5909 | - |
| 5909 | 5891 | - |
| 5910 | 5911 | - |
| 5911 | 5912 | - |
| 5912 | 5913 | - |
| 5913 | 5914 | - |
| 5914 | 5915 | - |
| 5915 | 5916 | - |
| 5916 | 5917 | - |
| 5917 | 5918 | - |
| 5918 | 5919 | - |
| 5919 | 5920 | - |
| 5920 | 5921 | - |

## ТЕКСТОВОЕ ОПИСАНИЕ
## местоположения границ населенных пунктов, территориальных зон

| Прохождение границы | | Описание прохождения границы |
|---|---|---|
| от точки | до точки | |
| 1 | 2 | 3 |
| 5921 | 5922 | - |
| 5922 | 5923 | - |
| 5923 | 5924 | - |
| 5924 | 5925 | - |
| 5925 | 5926 | - |
| 5926 | 5927 | - |
| 5927 | 5928 | - |
| 5928 | 5929 | - |
| 5929 | 5930 | - |
| 5930 | 5931 | - |
| 5931 | 5932 | - |
| 5932 | 5933 | - |
| 5933 | 5934 | - |
| 5934 | 5935 | - |
| 5935 | 5936 | - |
| 5936 | 5937 | - |
| 5937 | 5938 | - |
| 5938 | 5939 | - |
| 5939 | 5940 | - |
| 5940 | 5941 | - |
| 5941 | 5942 | - |
| 5942 | 5943 | - |
| 5943 | 5944 | - |
| 5944 | 5945 | - |
| 5945 | 5946 | - |
| 5946 | 5947 | - |
| 5947 | 5948 | - |
| 5948 | 5949 | - |
| 5949 | 5950 | - |
| 5950 | 5951 | - |
| 5951 | 5952 | - |
| 5952 | 5953 | - |
| 5953 | 5954 | - |
| 5954 | 5955 | - |
| 5955 | 5956 | - |
| 5956 | 5957 | - |
| 5957 | 5958 | - |

## ТЕКСТОВОЕ ОПИСАНИЕ
## местоположения границ населенных пунктов, территориальных зон

| Прохождение границы | | Описание прохождения границы |
|---|---|---|
| от точки | до точки | |
| 1 | 2 | 3 |
| 5958 | 5959 | - |
| 5959 | 5960 | - |
| 5960 | 5910 | - |
| 5961 | 5962 | - |
| 5962 | 5963 | - |
| 5963 | 5964 | - |
| 5964 | 5965 | - |
| 5965 | 5966 | - |
| 5966 | 5967 | - |
| 5967 | 5968 | - |
| 5968 | 5969 | - |
| 5969 | 5970 | - |
| 5970 | 5971 | - |
| 5971 | 5972 | - |
| 5972 | 5973 | - |
| 5973 | 5974 | - |
| 5974 | 5975 | - |
| 5975 | 5976 | - |
| 5976 | 5977 | - |
| 5977 | 5978 | - |
| 5978 | 5979 | - |
| 5979 | 5980 | - |
| 5980 | 5981 | - |
| 5981 | 5982 | - |
| 5982 | 5983 | - |
| 5983 | 5984 | - |
| 5984 | 5985 | - |
| 5985 | 5986 | - |
| 5986 | 5987 | - |
| 5987 | 5988 | - |
| 5988 | 5989 | - |
| 5989 | 5990 | - |
| 5990 | 5991 | - |
| 5991 | 5992 | - |
| 5992 | 5993 | - |
| 5993 | 5994 | - |
| 5994 | 5995 | - |

# ТЕКСТОВОЕ ОПИСАНИЕ
## местоположения границ населенных пунктов, территориальных зон

| Прохождение границы | | Описание прохождения границы |
|---|---|---|
| от точки | до точки | |
| 1 | 2 | 3 |
| 5995 | 5996 | - |
| 5996 | 5997 | - |
| 5997 | 5998 | - |
| 5998 | 5961 | - |
| 5999 | 6000 | - |
| 6000 | 6001 | - |
| 6001 | 6002 | - |
| 6002 | 6003 | - |
| 6003 | 6004 | - |
| 6004 | 6005 | - |
| 6005 | 6006 | - |
| 6006 | 6007 | - |
| 6007 | 6008 | - |
| 6008 | 6009 | - |
| 6009 | 6010 | - |
| 6010 | 6011 | - |
| 6011 | 6012 | - |
| 6012 | 6013 | - |
| 6013 | 6014 | - |
| 6014 | 6015 | - |
| 6015 | 6016 | - |
| 6016 | 6017 | - |
| 6017 | 6018 | - |
| 6018 | 6019 | - |
| 6019 | 6020 | - |
| 6020 | 6021 | - |
| 6021 | 6022 | - |
| 6022 | 6023 | - |
| 6023 | 6024 | - |
| 6024 | 6025 | - |
| 6025 | 6026 | - |
| 6026 | 6027 | - |
| 6027 | 6028 | - |
| 6028 | 6029 | - |
| 6029 | 6030 | - |
| 6030 | 6031 | - |
| 6031 | 6032 | - |

## ТЕКСТОВОЕ ОПИСАНИЕ
## местоположения границ населенных пунктов, территориальных зон

| Прохождение границы | | Описание прохождения границы |
|---|---|---|
| от точки | до точки | |
| 1 | 2 | 3 |
| 6032 | 6033 | - |
| 6033 | 6034 | - |
| 6034 | 6035 | - |
| 6035 | 6036 | - |
| 6036 | 6037 | - |
| 6037 | 6038 | - |
| 6038 | 6039 | - |
| 6039 | 6040 | - |
| 6040 | 6041 | - |
| 6041 | 6042 | - |
| 6042 | 6043 | - |
| 6043 | 6044 | - |
| 6044 | 6045 | - |
| 6045 | 6046 | - |
| 6046 | 6047 | - |
| 6047 | 6048 | - |
| 6048 | 6049 | - |
| 6049 | 6050 | - |
| 6050 | 6051 | - |
| 6051 | 6052 | - |
| 6052 | 6053 | - |
| 6053 | 6054 | - |
| 6054 | 6055 | - |
| 6055 | 6056 | - |
| 6056 | 6057 | - |
| 6057 | 6058 | - |
| 6058 | 6059 | - |
| 6059 | 6060 | - |
| 6060 | 6061 | - |
| 6061 | 6062 | - |
| 6062 | 6063 | - |
| 6063 | 6064 | - |
| 6064 | 6065 | - |
| 6065 | 6066 | - |
| 6066 | 6067 | - |
| 6067 | 6068 | - |
| 6068 | 6069 | - |

# ТЕКСТОВОЕ ОПИСАНИЕ
## местоположения границ населенных пунктов, территориальных зон

| Прохождение границы | | Описание прохождения границы |
|---|---|---|
| от точки | до точки | |
| 1 | 2 | 3 |
| 6069 | 6070 | - |
| 6070 | 6071 | - |
| 6071 | 6072 | - |
| 6072 | 6073 | - |
| 6073 | 5999 | - |
| 6074 | 6075 | - |
| 6075 | 6076 | - |
| 6076 | 6077 | - |
| 6077 | 6078 | - |
| 6078 | 6079 | - |
| 6079 | 6080 | - |
| 6080 | 6081 | - |
| 6081 | 6082 | - |
| 6082 | 6083 | - |
| 6083 | 6084 | - |
| 6084 | 6074 | - |
| 6085 | 6086 | - |
| 6086 | 6087 | - |
| 6087 | 6088 | - |
| 6088 | 6089 | - |
| 6089 | 6090 | - |
| 6090 | 6091 | - |
| 6091 | 6092 | - |
| 6092 | 6093 | - |
| 6093 | 6094 | - |
| 6094 | 6095 | - |
| 6095 | 6096 | - |
| 6096 | 6097 | - |
| 6097 | 6098 | - |
| 6098 | 6099 | - |
| 6099 | 6100 | - |
| 6100 | 6101 | - |
| 6101 | 6085 | - |
| 6102 | 6103 | - |
| 6103 | 6104 | - |
| 6104 | 6105 | - |
| 6105 | 6106 | - |

## ТЕКСТОВОЕ ОПИСАНИЕ
## местоположения границ населенных пунктов, территориальных зон

| Прохождение границы | | Описание прохождения границы |
|---|---|---|
| от точки | до точки | |
| 1 | 2 | 3 |
| 6106 | 6107 | - |
| 6107 | 6108 | - |
| 6108 | 6109 | - |
| 6109 | 6110 | - |
| 6110 | 6102 | - |
| 6111 | 6112 | - |
| 6112 | 6113 | - |
| 6113 | 6114 | - |
| 6114 | 6115 | - |
| 6115 | 6116 | - |
| 6116 | 6117 | - |
| 6117 | 6118 | - |
| 6118 | 6119 | - |
| 6119 | 6120 | - |
| 6120 | 6121 | - |
| 6121 | 6122 | - |
| 6122 | 6123 | - |
| 6123 | 6124 | - |
| 6124 | 6111 | - |
| 6125 | 6126 | - |
| 6126 | 6127 | - |
| 6127 | 6128 | - |
| 6128 | 6129 | - |
| 6129 | 6130 | - |
| 6130 | 6131 | - |
| 6131 | 6132 | - |
| 6132 | 6133 | - |
| 6133 | 6134 | - |
| 6134 | 6135 | - |
| 6135 | 6136 | - |
| 6136 | 6137 | - |
| 6137 | 6138 | - |
| 6138 | 6139 | - |
| 6139 | 6140 | - |
| 6140 | 6141 | - |
| 6141 | 6142 | - |
| 6142 | 6143 | - |

## ТЕКСТОВОЕ ОПИСАНИЕ
## местоположения границ населенных пунктов, территориальных зон

| Прохождение границы | | Описание прохождения границы |
|---|---|---|
| от точки | до точки | |
| 1 | 2 | 3 |
| 6143 | 6144 | - |
| 6144 | 6145 | - |
| 6145 | 6146 | - |
| 6146 | 6147 | - |
| 6147 | 6148 | - |
| 6148 | 6149 | - |
| 6149 | 6150 | - |
| 6150 | 6125 | - |
| 6151 | 6152 | - |
| 6152 | 6153 | - |
| 6153 | 6154 | - |
| 6154 | 6155 | - |
| 6155 | 6156 | - |
| 6156 | 6157 | - |
| 6157 | 6158 | - |
| 6158 | 6159 | - |
| 6159 | 6160 | - |
| 6160 | 6161 | - |
| 6161 | 6151 | - |
| 6162 | 6163 | - |
| 6163 | 6164 | - |
| 6164 | 6165 | - |
| 6165 | 6166 | - |
| 6166 | 6167 | - |
| 6167 | 6168 | - |
| 6168 | 6169 | - |
| 6169 | 6170 | - |
| 6170 | 6171 | - |
| 6171 | 6172 | - |
| 6172 | 6173 | - |
| 6173 | 6174 | - |
| 6174 | 6175 | - |
| 6175 | 6176 | - |
| 6176 | 6177 | - |
| 6177 | 6178 | - |
| 6178 | 6179 | - |
| 6179 | 6180 | - |

## ТЕКСТОВОЕ ОПИСАНИЕ
## местоположения границ населенных пунктов, территориальных зон

| Прохождение границы | | Описание прохождения границы |
|---|---|---|
| от точки | до точки | |
| 1 | 2 | 3 |
| 6180 | 6181 | - |
| 6181 | 6182 | - |
| 6182 | 6183 | - |
| 6183 | 6184 | - |
| 6184 | 6185 | - |
| 6185 | 6186 | - |
| 6186 | 6187 | - |
| 6187 | 6188 | - |
| 6188 | 6189 | - |
| 6189 | 6190 | - |
| 6190 | 6191 | - |
| 6191 | 6192 | - |
| 6192 | 6193 | - |
| 6193 | 6194 | - |
| 6194 | 6195 | - |
| 6195 | 6196 | - |
| 6196 | 6197 | - |
| 6197 | 6198 | - |
| 6198 | 6199 | - |
| 6199 | 6200 | - |
| 6200 | 6201 | - |
| 6201 | 6202 | - |
| 6202 | 6203 | - |
| 6203 | 6204 | - |
| 6204 | 6205 | - |
| 6205 | 6206 | - |
| 6206 | 6207 | - |
| 6207 | 6208 | - |
| 6208 | 6209 | - |
| 6209 | 6210 | - |
| 6210 | 6211 | - |
| 6211 | 6212 | - |
| 6212 | 6213 | - |
| 6213 | 6214 | - |
| 6214 | 6215 | - |
| 6215 | 6216 | - |
| 6216 | 6217 | - |

# ТЕКСТОВОЕ ОПИСАНИЕ
## местоположения границ населенных пунктов, территориальных зон

| Прохождение границы | | Описание прохождения границы |
|---|---|---|
| от точки | до точки | |
| 1 | 2 | 3 |
| 6217 | 6218 | - |
| 6218 | 6219 | - |
| 6219 | 6220 | - |
| 6220 | 6221 | - |
| 6221 | 6222 | - |
| 6222 | 6223 | - |
| 6223 | 6224 | - |
| 6224 | 6225 | - |
| 6225 | 6226 | - |
| 6226 | 6227 | - |
| 6227 | 6228 | - |
| 6228 | 6229 | - |
| 6229 | 6230 | - |
| 6230 | 6231 | - |
| 6231 | 6232 | - |
| 6232 | 6233 | - |
| 6233 | 6234 | - |
| 6234 | 6235 | - |
| 6235 | 6236 | - |
| 6236 | 6237 | - |
| 6237 | 6238 | - |
| 6238 | 6239 | - |
| 6239 | 6240 | - |
| 6240 | 6241 | - |
| 6241 | 6242 | - |
| 6242 | 6243 | - |
| 6243 | 6244 | - |
| 6244 | 6245 | - |
| 6245 | 6246 | - |
| 6246 | 6247 | - |
| 6247 | 6248 | - |
| 6248 | 6249 | - |
| 6249 | 6250 | - |
| 6250 | 6251 | - |
| 6251 | 6252 | - |
| 6252 | 6253 | - |
| 6253 | 6254 | - |

## ТЕКСТОВОЕ ОПИСАНИЕ
## местоположения границ населенных пунктов, территориальных зон

| Прохождение границы | | Описание прохождения границы |
|---|---|---|
| от точки | до точки | |
| 1 | 2 | 3 |
| 6254 | 6255 | - |
| 6255 | 6256 | - |
| 6256 | 6257 | - |
| 6257 | 6162 | - |
| 6258 | 6259 | - |
| 6259 | 6260 | - |
| 6260 | 6261 | - |
| 6261 | 6262 | - |
| 6262 | 6263 | - |
| 6263 | 6264 | - |
| 6264 | 6265 | - |
| 6265 | 6266 | - |
| 6266 | 6267 | - |
| 6267 | 6268 | - |
| 6268 | 6269 | - |
| 6269 | 6270 | - |
| 6270 | 6271 | - |
| 6271 | 6272 | - |
| 6272 | 6273 | - |
| 6273 | 6274 | - |
| 6274 | 6275 | - |
| 6275 | 6276 | - |
| 6276 | 6277 | - |
| 6277 | 6278 | - |
| 6278 | 6279 | - |
| 6279 | 6280 | - |
| 6280 | 6281 | - |
| 6281 | 6282 | - |
| 6282 | 6258 | - |
| 6283 | 6284 | - |
| 6284 | 6285 | - |
| 6285 | 6286 | - |
| 6286 | 6287 | - |
| 6287 | 6288 | - |
| 6288 | 6289 | - |
| 6289 | 6290 | - |
| 6290 | 6291 | - |

## ТЕКСТОВОЕ ОПИСАНИЕ
## местоположения границ населенных пунктов, территориальных зон

| Прохождение границы | | Описание прохождения границы |
|---|---|---|
| от точки | до точки | |
| 1 | 2 | 3 |
| 6291 | 6292 | - |
| 6292 | 6293 | - |
| 6293 | 6294 | - |
| 6294 | 6295 | - |
| 6295 | 6296 | - |
| 6296 | 6297 | - |
| 6297 | 6298 | - |
| 6298 | 6299 | - |
| 6299 | 6300 | - |
| 6300 | 6301 | - |
| 6301 | 6302 | - |
| 6302 | 6303 | - |
| 6303 | 6304 | - |
| 6304 | 6305 | - |
| 6305 | 6306 | - |
| 6306 | 6307 | - |
| 6307 | 6308 | - |
| 6308 | 6309 | - |
| 6309 | 6310 | - |
| 6310 | 6311 | - |
| 6311 | 6312 | - |
| 6312 | 6313 | - |
| 6313 | 6314 | - |
| 6314 | 6315 | - |
| 6315 | 6316 | - |
| 6316 | 6317 | - |
| 6317 | 6318 | - |
| 6318 | 6319 | - |
| 6319 | 6320 | - |
| 6320 | 6321 | - |
| 6321 | 6322 | - |
| 6322 | 6323 | - |
| 6323 | 6324 | - |
| 6324 | 6325 | - |
| 6325 | 6326 | - |
| 6326 | 6327 | - |
| 6327 | 6328 | - |

## ТЕКСТОВОЕ ОПИСАНИЕ
## местоположения границ населенных пунктов, территориальных зон

| Прохождение границы | | Описание прохождения границы |
|---|---|---|
| от точки | до точки | |
| 1 | 2 | 3 |
| 6328 | 6329 | - |
| 6329 | 6330 | - |
| 6330 | 6331 | - |
| 6331 | 6332 | - |
| 6332 | 6333 | - |
| 6333 | 6334 | - |
| 6334 | 6335 | - |
| 6335 | 6336 | - |
| 6336 | 6337 | - |
| 6337 | 6338 | - |
| 6338 | 6283 | - |
| 6339 | 6340 | - |
| 6340 | 6341 | - |
| 6341 | 6342 | - |
| 6342 | 6343 | - |
| 6343 | 6344 | - |
| 6344 | 6345 | - |
| 6345 | 6346 | - |
| 6346 | 6347 | - |
| 6347 | 6348 | - |
| 6348 | 6349 | - |
| 6349 | 6350 | - |
| 6350 | 6351 | - |
| 6351 | 6352 | - |
| 6352 | 6353 | - |
| 6353 | 6354 | - |
| 6354 | 6355 | - |
| 6355 | 6356 | - |
| 6356 | 6357 | - |
| 6357 | 6358 | - |
| 6358 | 6359 | - |
| 6359 | 6360 | - |
| 6360 | 6361 | - |
| 6361 | 6362 | - |
| 6362 | 6339 | - |
| 6363 | 6364 | - |
| 6364 | 6365 | - |

## ТЕКСТОВОЕ ОПИСАНИЕ
## местоположения границ населенных пунктов, территориальных зон

| Прохождение границы | | Описание прохождения границы |
|---|---|---|
| от точки | до точки | |
| 1 | 2 | 3 |
| 6365 | 6366 | - |
| 6366 | 6367 | - |
| 6367 | 6368 | - |
| 6368 | 6369 | - |
| 6369 | 6370 | - |
| 6370 | 6371 | - |
| 6371 | 6372 | - |
| 6372 | 6373 | - |
| 6373 | 6374 | - |
| 6374 | 6375 | - |
| 6375 | 6376 | - |
| 6376 | 6377 | - |
| 6377 | 6378 | - |
| 6378 | 6379 | - |
| 6379 | 6380 | - |
| 6380 | 6381 | - |
| 6381 | 6382 | - |
| 6382 | 6383 | - |
| 6383 | 6384 | - |
| 6384 | 6385 | - |
| 6385 | 6386 | - |
| 6386 | 6387 | - |
| 6387 | 6388 | - |
| 6388 | 6389 | - |
| 6389 | 6390 | - |
| 6390 | 6391 | - |
| 6391 | 6392 | - |
| 6392 | 6393 | - |
| 6393 | 6394 | - |
| 6394 | 6395 | - |
| 6395 | 6396 | - |
| 6396 | 6397 | - |
| 6397 | 6398 | - |
| 6398 | 6399 | - |
| 6399 | 6400 | - |
| 6400 | 6401 | - |
| 6401 | 6402 | - |

## ТЕКСТОВОЕ ОПИСАНИЕ
## местоположения границ населенных пунктов, территориальных зон

| Прохождение границы | | Описание прохождения границы |
|---|---|---|
| от точки | до точки | |
| 1 | 2 | 3 |
| 6402 | 6403 | - |
| 6403 | 6404 | - |
| 6404 | 6405 | - |
| 6405 | 6406 | - |
| 6406 | 6407 | - |
| 6407 | 6408 | - |
| 6408 | 6409 | - |
| 6409 | 6410 | - |
| 6410 | 6411 | - |
| 6411 | 6412 | - |
| 6412 | 6413 | - |
| 6413 | 6414 | - |
| 6414 | 6415 | - |
| 6415 | 6416 | - |
| 6416 | 6417 | - |
| 6417 | 6418 | - |
| 6418 | 6419 | - |
| 6419 | 6420 | - |
| 6420 | 6421 | - |
| 6421 | 6422 | - |
| 6422 | 6423 | - |
| 6423 | 6424 | - |
| 6424 | 6425 | - |
| 6425 | 6426 | - |
| 6426 | 6363 | - |
| 6427 | 6428 | - |
| 6428 | 6429 | - |
| 6429 | 6430 | - |
| 6430 | 6431 | - |
| 6431 | 6432 | - |
| 6432 | 6433 | - |
| 6433 | 6434 | - |
| 6434 | 6435 | - |
| 6435 | 6436 | - |
| 6436 | 6437 | - |
| 6437 | 6438 | - |
| 6438 | 6439 | - |

## ТЕКСТОВОЕ ОПИСАНИЕ
## местоположения границ населенных пунктов, территориальных зон

| Прохождение границы | | Описание прохождения границы |
|---|---|---|
| от точки | до точки | |
| 1 | 2 | 3 |
| 6439 | 6440 | - |
| 6440 | 6441 | - |
| 6441 | 6442 | - |
| 6442 | 6443 | - |
| 6443 | 6444 | - |
| 6444 | 6445 | - |
| 6445 | 6446 | - |
| 6446 | 6447 | - |
| 6447 | 6448 | - |
| 6448 | 6449 | - |
| 6449 | 6450 | - |
| 6450 | 6451 | - |
| 6451 | 6452 | - |
| 6452 | 6453 | - |
| 6453 | 6454 | - |
| 6454 | 6427 | - |
| 6455 | 6456 | - |
| 6456 | 6457 | - |
| 6457 | 6458 | - |
| 6458 | 6459 | - |
| 6459 | 6460 | - |
| 6460 | 6461 | - |
| 6461 | 6462 | - |
| 6462 | 6463 | - |
| 6463 | 6464 | - |
| 6464 | 6455 | - |
| 6465 | 6466 | - |
| 6466 | 6467 | - |
| 6467 | 6468 | - |
| 6468 | 6469 | - |
| 6469 | 6470 | - |
| 6470 | 6471 | - |
| 6471 | 6472 | - |
| 6472 | 6473 | - |
| 6473 | 6474 | - |
| 6474 | 6475 | - |
| 6475 | 6465 | - |

## ТЕКСТОВОЕ ОПИСАНИЕ
## местоположения границ населенных пунктов, территориальных зон

| Прохождение границы | | Описание прохождения границы |
|---|---|---|
| от точки | до точки | |
| 1 | 2 | 3 |
| 6476 | 6477 | - |
| 6477 | 6478 | - |
| 6478 | 6479 | - |
| 6479 | 6480 | - |
| 6480 | 6481 | - |
| 6481 | 6482 | - |
| 6482 | 6483 | - |
| 6483 | 6484 | - |
| 6484 | 6485 | - |
| 6485 | 6486 | - |
| 6486 | 6487 | - |
| 6487 | 6488 | - |
| 6488 | 6489 | - |
| 6489 | 6490 | - |
| 6490 | 6491 | - |
| 6491 | 6492 | - |
| 6492 | 6493 | - |
| 6493 | 6494 | - |
| 6494 | 6495 | - |
| 6495 | 6496 | - |
| 6496 | 6497 | - |
| 6497 | 6498 | - |
| 6498 | 6499 | - |
| 6499 | 6500 | - |
| 6500 | 6501 | - |
| 6501 | 6502 | - |
| 6502 | 6503 | - |
| 6503 | 6504 | - |
| 6504 | 6505 | - |
| 6505 | 6506 | - |
| 6506 | 6507 | - |
| 6507 | 6476 | - |
| 6508 | 6509 | - |
| 6509 | 6510 | - |
| 6510 | 6511 | - |
| 6511 | 6512 | - |
| 6512 | 6513 | - |

## ТЕКСТОВОЕ ОПИСАНИЕ
## местоположения границ населенных пунктов, территориальных зон

| Прохождение границы | | Описание прохождения границы |
|---|---|---|
| от точки | до точки | |
| 1 | 2 | 3 |
| 6513 | 6514 | - |
| 6514 | 6515 | - |
| 6515 | 6516 | - |
| 6516 | 6517 | - |
| 6517 | 6518 | - |
| 6518 | 6519 | - |
| 6519 | 6520 | - |
| 6520 | 6521 | - |
| 6521 | 6522 | - |
| 6522 | 6523 | - |
| 6523 | 6524 | - |
| 6524 | 6525 | - |
| 6525 | 6526 | - |
| 6526 | 6527 | - |
| 6527 | 6528 | - |
| 6528 | 6529 | - |
| 6529 | 6530 | - |
| 6530 | 6531 | - |
| 6531 | 6532 | - |
| 6532 | 6533 | - |
| 6533 | 6534 | - |
| 6534 | 6535 | - |
| 6535 | 6536 | - |
| 6536 | 6537 | - |
| 6537 | 6538 | - |
| 6538 | 6539 | - |
| 6539 | 6540 | - |
| 6540 | 6541 | - |
| 6541 | 6542 | - |
| 6542 | 6543 | - |
| 6543 | 6544 | - |
| 6544 | 6545 | - |
| 6545 | 6546 | - |
| 6546 | 6547 | - |
| 6547 | 6548 | - |
| 6548 | 6549 | - |
| 6549 | 6550 | - |

## ТЕКСТОВОЕ ОПИСАНИЕ
## местоположения границ населенных пунктов, территориальных зон

| Прохождение границы | | Описание прохождения границы |
|---|---|---|
| от точки | до точки | |
| 1 | 2 | 3 |
| 6550 | 6551 | - |
| 6551 | 6552 | - |
| 6552 | 6553 | - |
| 6553 | 6554 | - |
| 6554 | 6555 | - |
| 6555 | 6508 | - |
| 6556 | 6557 | - |
| 6557 | 6558 | - |
| 6558 | 6559 | - |
| 6559 | 6560 | - |
| 6560 | 6561 | - |
| 6561 | 6562 | - |
| 6562 | 6563 | - |
| 6563 | 6564 | - |
| 6564 | 6565 | - |
| 6565 | 6566 | - |
| 6566 | 6567 | - |
| 6567 | 6568 | - |
| 6568 | 6556 | - |
| 6569 | 6570 | - |
| 6570 | 6571 | - |
| 6571 | 6572 | - |
| 6572 | 6573 | - |
| 6573 | 6574 | - |
| 6574 | 6575 | - |
| 6575 | 6576 | - |
| 6576 | 6577 | - |
| 6577 | 6578 | - |
| 6578 | 6579 | - |
| 6579 | 6580 | - |
| 6580 | 6581 | - |
| 6581 | 6582 | - |
| 6582 | 6583 | - |
| 6583 | 6584 | - |
| 6584 | 6585 | - |
| 6585 | 6586 | - |
| 6586 | 6587 | - |

## ТЕКСТОВОЕ ОПИСАНИЕ
## местоположения границ населенных пунктов, территориальных зон

| Прохождение границы | | Описание прохождения границы |
|---|---|---|
| от точки | до точки | |
| 1 | 2 | 3 |
| 6587 | 6588 | - |
| 6588 | 6589 | - |
| 6589 | 6590 | - |
| 6590 | 6569 | - |
| 6591 | 6592 | - |
| 6592 | 6593 | - |
| 6593 | 6594 | - |
| 6594 | 6595 | - |
| 6595 | 6596 | - |
| 6596 | 6597 | - |
| 6597 | 6598 | - |
| 6598 | 6599 | - |
| 6599 | 6600 | - |
| 6600 | 6601 | - |
| 6601 | 6602 | - |
| 6602 | 6603 | - |
| 6603 | 6604 | - |
| 6604 | 6605 | - |
| 6605 | 6606 | - |
| 6606 | 6607 | - |
| 6607 | 6608 | - |
| 6608 | 6609 | - |
| 6609 | 6610 | - |
| 6610 | 6611 | - |
| 6611 | 6612 | - |
| 6612 | 6613 | - |
| 6613 | 6614 | - |
| 6614 | 6615 | - |
| 6615 | 6616 | - |
| 6616 | 6617 | - |
| 6617 | 6618 | - |
| 6618 | 6619 | - |
| 6619 | 6620 | - |
| 6620 | 6621 | - |
| 6621 | 6622 | - |
| 6622 | 6623 | - |
| 6623 | 6624 | - |

## ТЕКСТОВОЕ ОПИСАНИЕ
## местоположения границ населенных пунктов, территориальных зон

| Прохождение границы | | Описание прохождения границы |
|---|---|---|
| от точки | до точки | |
| 1 | 2 | 3 |
| 6624 | 6625 | - |
| 6625 | 6626 | - |
| 6626 | 6627 | - |
| 6627 | 6628 | - |
| 6628 | 6629 | - |
| 6629 | 6630 | - |
| 6630 | 6591 | - |
| 6631 | 6632 | - |
| 6632 | 6633 | - |
| 6633 | 6634 | - |
| 6634 | 6635 | - |
| 6635 | 6636 | - |
| 6636 | 6637 | - |
| 6637 | 6638 | - |
| 6638 | 6639 | - |
| 6639 | 6640 | - |
| 6640 | 6641 | - |
| 6641 | 6642 | - |
| 6642 | 6643 | - |
| 6643 | 6644 | - |
| 6644 | 6645 | - |
| 6645 | 6646 | - |
| 6646 | 6647 | - |
| 6647 | 6648 | - |
| 6648 | 6649 | - |
| 6649 | 6650 | - |
| 6650 | 6651 | - |
| 6651 | 6652 | - |
| 6652 | 6653 | - |
| 6653 | 6654 | - |
| 6654 | 6655 | - |
| 6655 | 6656 | - |
| 6656 | 6657 | - |
| 6657 | 6658 | - |
| 6658 | 6659 | - |
| 6659 | 6660 | - |
| 6660 | 6661 | - |

## ТЕКСТОВОЕ ОПИСАНИЕ
## местоположения границ населенных пунктов, территориальных зон

| Прохождение границы | | Описание прохождения границы |
|---|---|---|
| от точки | до точки | |
| 1 | 2 | 3 |
| 6661 | 6662 | - |
| 6662 | 6663 | - |
| 6663 | 6664 | - |
| 6664 | 6665 | - |
| 6665 | 6666 | - |
| 6666 | 6667 | - |
| 6667 | 6668 | - |
| 6668 | 6669 | - |
| 6669 | 6670 | - |
| 6670 | 6671 | - |
| 6671 | 6672 | - |
| 6672 | 6673 | - |
| 6673 | 6674 | - |
| 6674 | 6675 | - |
| 6675 | 6676 | - |
| 6676 | 6677 | - |
| 6677 | 6678 | - |
| 6678 | 6679 | - |
| 6679 | 6680 | - |
| 6680 | 6681 | - |
| 6681 | 6682 | - |
| 6682 | 6683 | - |
| 6683 | 6684 | - |
| 6684 | 6685 | - |
| 6685 | 6686 | - |
| 6686 | 6687 | - |
| 6687 | 6688 | - |
| 6688 | 6689 | - |
| 6689 | 6690 | - |
| 6690 | 6691 | - |
| 6691 | 6692 | - |
| 6692 | 6693 | - |
| 6693 | 6694 | - |
| 6694 | 6695 | - |
| 6695 | 6696 | - |
| 6696 | 6697 | - |
| 6697 | 6698 | - |

## ТЕКСТОВОЕ ОПИСАНИЕ
## местоположения границ населенных пунктов, территориальных зон

| Прохождение границы | | Описание прохождения границы |
|---|---|---|
| от точки | до точки | |
| 1 | 2 | 3 |
| 6698 | 6699 | - |
| 6699 | 6700 | - |
| 6700 | 6701 | - |
| 6701 | 6702 | - |
| 6702 | 6703 | - |
| 6703 | 6704 | - |
| 6704 | 6705 | - |
| 6705 | 6631 | - |
| 6706 | 6707 | - |
| 6707 | 6708 | - |
| 6708 | 6709 | - |
| 6709 | 6710 | - |
| 6710 | 6711 | - |
| 6711 | 6712 | - |
| 6712 | 6713 | - |
| 6713 | 6714 | - |
| 6714 | 6715 | - |
| 6715 | 6716 | - |
| 6716 | 6717 | - |
| 6717 | 6718 | - |
| 6718 | 6719 | - |
| 6719 | 6720 | - |
| 6720 | 6721 | - |
| 6721 | 6722 | - |
| 6722 | 6723 | - |
| 6723 | 6724 | - |
| 6724 | 6725 | - |
| 6725 | 6726 | - |
| 6726 | 6727 | - |
| 6727 | 6728 | - |
| 6728 | 6729 | - |
| 6729 | 6730 | - |
| 6730 | 6731 | - |
| 6731 | 6732 | - |
| 6732 | 6733 | - |
| 6733 | 6734 | - |
| 6734 | 6735 | - |

# ТЕКСТОВОЕ ОПИСАНИЕ
## местоположения границ населенных пунктов, территориальных зон

| Прохождение границы | | Описание прохождения границы |
|---|---|---|
| от точки | до точки | |
| 1 | 2 | 3 |
| 6735 | 6736 | - |
| 6736 | 6737 | - |
| 6737 | 6738 | - |
| 6738 | 6739 | - |
| 6739 | 6740 | - |
| 6740 | 6741 | - |
| 6741 | 6742 | - |
| 6742 | 6743 | - |
| 6743 | 6744 | - |
| 6744 | 6745 | - |
| 6745 | 6746 | - |
| 6746 | 6747 | - |
| 6747 | 6748 | - |
| 6748 | 6749 | - |
| 6749 | 6750 | - |
| 6750 | 6751 | - |
| 6751 | 6752 | - |
| 6752 | 6753 | - |
| 6753 | 6754 | - |
| 6754 | 6755 | - |
| 6755 | 6756 | - |
| 6756 | 6757 | - |
| 6757 | 6758 | - |
| 6758 | 6759 | - |
| 6759 | 6760 | - |
| 6760 | 6761 | - |
| 6761 | 6762 | - |
| 6762 | 6763 | - |
| 6763 | 6764 | - |
| 6764 | 6765 | - |
| 6765 | 6766 | - |
| 6766 | 6767 | - |
| 6767 | 6768 | - |
| 6768 | 6769 | - |
| 6769 | 6770 | - |
| 6770 | 6771 | - |
| 6771 | 6772 | - |

## ТЕКСТОВОЕ ОПИСАНИЕ
## местоположения границ населенных пунктов, территориальных зон

| Прохождение границы | | Описание прохождения границы |
|---|---|---|
| от точки | до точки | |
| 1 | 2 | 3 |
| 6772 | 6773 | - |
| 6773 | 6774 | - |
| 6774 | 6775 | - |
| 6775 | 6776 | - |
| 6776 | 6777 | - |
| 6777 | 6778 | - |
| 6778 | 6779 | - |
| 6779 | 6780 | - |
| 6780 | 6781 | - |
| 6781 | 6782 | - |
| 6782 | 6706 | - |
| 6783 | 6784 | - |
| 6784 | 6785 | - |
| 6785 | 6786 | - |
| 6786 | 6787 | - |
| 6787 | 6788 | - |
| 6788 | 6789 | - |
| 6789 | 6790 | - |
| 6790 | 6783 | - |
| 6791 | 6792 | - |
| 6792 | 6793 | - |
| 6793 | 6794 | - |
| 6794 | 6795 | - |
| 6795 | 6796 | - |
| 6796 | 6797 | - |
| 6797 | 6798 | - |
| 6798 | 6799 | - |
| 6799 | 6800 | - |
| 6800 | 6801 | - |
| 6801 | 6802 | - |
| 6802 | 6803 | - |
| 6803 | 6804 | - |
| 6804 | 6805 | - |
| 6805 | 6806 | - |
| 6806 | 6807 | - |
| 6807 | 6808 | - |
| 6808 | 6809 | - |

## ТЕКСТОВОЕ ОПИСАНИЕ
## местоположения границ населенных пунктов, территориальных зон

| Прохождение границы | | Описание прохождения границы |
|---|---|---|
| от точки | до точки | |
| 1 | 2 | 3 |
| 6809 | 6810 | - |
| 6810 | 6811 | - |
| 6811 | 6812 | - |
| 6812 | 6813 | - |
| 6813 | 6814 | - |
| 6814 | 6815 | - |
| 6815 | 6816 | - |
| 6816 | 6817 | - |
| 6817 | 6818 | - |
| 6818 | 6819 | - |
| 6819 | 6820 | - |
| 6820 | 6821 | - |
| 6821 | 6822 | - |
| 6822 | 6823 | - |
| 6823 | 6824 | - |
| 6824 | 6825 | - |
| 6825 | 6826 | - |
| 6826 | 6827 | - |
| 6827 | 6828 | - |
| 6828 | 6829 | - |
| 6829 | 6830 | - |
| 6830 | 6831 | - |
| 6831 | 6832 | - |
| 6832 | 6833 | - |
| 6833 | 6834 | - |
| 6834 | 6835 | - |
| 6835 | 6836 | - |
| 6836 | 6837 | - |
| 6837 | 6838 | - |
| 6838 | 6839 | - |
| 6839 | 6840 | - |
| 6840 | 6841 | - |
| 6841 | 6842 | - |
| 6842 | 6843 | - |
| 6843 | 6844 | - |
| 6844 | 6845 | - |
| 6845 | 6846 | - |

## ТЕКСТОВОЕ ОПИСАНИЕ
## местоположения границ населенных пунктов, территориальных зон

| Прохождение границы | | Описание прохождения границы |
|---|---|---|
| от точки | до точки | |
| 1 | 2 | 3 |
| 6846 | 6847 | - |
| 6847 | 6791 | - |
| 6848 | 6849 | - |
| 6849 | 6850 | - |
| 6850 | 6851 | - |
| 6851 | 6852 | - |
| 6852 | 6853 | - |
| 6853 | 6854 | - |
| 6854 | 6855 | - |
| 6855 | 6856 | - |
| 6856 | 6857 | - |
| 6857 | 6858 | - |
| 6858 | 6859 | - |
| 6859 | 6860 | - |
| 6860 | 6848 | - |
| 6861 | 6862 | - |
| 6862 | 6863 | - |
| 6863 | 6864 | - |
| 6864 | 6865 | - |
| 6865 | 6866 | - |
| 6866 | 6867 | - |
| 6867 | 6868 | - |
| 6868 | 6869 | - |
| 6869 | 6870 | - |
| 6870 | 6871 | - |
| 6871 | 6872 | - |
| 6872 | 6873 | - |
| 6873 | 6874 | - |
| 6874 | 6875 | - |
| 6875 | 6876 | - |
| 6876 | 6877 | - |
| 6877 | 6878 | - |
| 6878 | 6879 | - |
| 6879 | 6880 | - |
| 6880 | 6861 | - |
| 6881 | 6882 | - |
| 6882 | 6883 | - |

## ТЕКСТОВОЕ ОПИСАНИЕ
## местоположения границ населенных пунктов, территориальных зон

| Прохождение границы | | Описание прохождения границы |
|---|---|---|
| от точки | до точки | |
| 1 | 2 | 3 |
| 6883 | 6884 | - |
| 6884 | 6885 | - |
| 6885 | 6886 | - |
| 6886 | 6887 | - |
| 6887 | 6888 | - |
| 6888 | 6889 | - |
| 6889 | 6890 | - |
| 6890 | 6891 | - |
| 6891 | 6892 | - |
| 6892 | 6893 | - |
| 6893 | 6894 | - |
| 6894 | 6895 | - |
| 6895 | 6896 | - |
| 6896 | 6881 | - |
| 6897 | 6898 | - |
| 6898 | 6899 | - |
| 6899 | 6900 | - |
| 6900 | 6901 | - |
| 6901 | 6902 | - |
| 6902 | 6903 | - |
| 6903 | 6904 | - |
| 6904 | 6905 | - |
| 6905 | 6897 | - |
| 6906 | 6907 | - |
| 6907 | 6908 | - |
| 6908 | 6909 | - |
| 6909 | 6910 | - |
| 6910 | 6911 | - |
| 6911 | 6912 | - |
| 6912 | 6913 | - |
| 6913 | 6914 | - |
| 6914 | 6915 | - |
| 6915 | 6916 | - |
| 6916 | 6917 | - |
| 6917 | 6918 | - |
| 6918 | 6919 | - |
| 6919 | 6920 | - |

## ТЕКСТОВОЕ ОПИСАНИЕ
## местоположения границ населенных пунктов, территориальных зон

| Прохождение границы | | Описание прохождения границы |
|---|---|---|
| от точки | до точки | |
| 1 | 2 | 3 |
| 6920 | 6921 | - |
| 6921 | 6922 | - |
| 6922 | 6923 | - |
| 6923 | 6924 | - |
| 6924 | 6925 | - |
| 6925 | 6926 | - |
| 6926 | 6927 | - |
| 6927 | 6928 | - |
| 6928 | 6929 | - |
| 6929 | 6930 | - |
| 6930 | 6931 | - |
| 6931 | 6932 | - |
| 6932 | 6933 | - |
| 6933 | 6934 | - |
| 6934 | 6935 | - |
| 6935 | 6936 | - |
| 6936 | 6937 | - |
| 6937 | 6938 | - |
| 6938 | 6939 | - |
| 6939 | 6940 | - |
| 6940 | 6941 | - |
| 6941 | 6942 | - |
| 6942 | 6943 | - |
| 6943 | 6944 | - |
| 6944 | 6945 | - |
| 6945 | 6946 | - |
| 6946 | 6947 | - |
| 6947 | 6948 | - |
| 6948 | 6949 | - |
| 6949 | 6950 | - |
| 6950 | 6951 | - |
| 6951 | 6952 | - |
| 6952 | 6953 | - |
| 6953 | 6954 | - |
| 6954 | 6955 | - |
| 6955 | 6956 | - |
| 6956 | 6957 | - |

## ТЕКСТОВОЕ ОПИСАНИЕ
## местоположения границ населенных пунктов, территориальных зон

| Прохождение границы | | Описание прохождения границы |
|---|---|---|
| от точки | до точки | |
| 1 | 2 | 3 |
| 6957 | 6958 | - |
| 6958 | 6959 | - |
| 6959 | 6960 | - |
| 6960 | 6961 | - |
| 6961 | 6962 | - |
| 6962 | 6963 | - |
| 6963 | 6964 | - |
| 6964 | 6965 | - |
| 6965 | 6966 | - |
| 6966 | 6967 | - |
| 6967 | 6968 | - |
| 6968 | 6969 | - |
| 6969 | 6970 | - |
| 6970 | 6971 | - |
| 6971 | 6972 | - |
| 6972 | 6973 | - |
| 6973 | 6974 | - |
| 6974 | 6975 | - |
| 6975 | 6976 | - |
| 6976 | 6977 | - |
| 6977 | 6978 | - |
| 6978 | 6979 | - |
| 6979 | 6980 | - |
| 6980 | 6981 | - |
| 6981 | 6982 | - |
| 6982 | 6983 | - |
| 6983 | 6984 | - |
| 6984 | 6985 | - |
| 6985 | 6986 | - |
| 6986 | 6987 | - |
| 6987 | 6988 | - |
| 6988 | 6989 | - |
| 6989 | 6990 | - |
| 6990 | 6991 | - |
| 6991 | 6992 | - |
| 6992 | 6993 | - |
| 6993 | 6994 | - |

## ТЕКСТОВОЕ ОПИСАНИЕ
## местоположения границ населенных пунктов, территориальных зон

| Прохождение границы | | Описание прохождения границы |
|---|---|---|
| от точки | до точки | |
| 1 | 2 | 3 |
| 6994 | 6995 | - |
| 6995 | 6996 | - |
| 6996 | 6997 | - |
| 6997 | 6998 | - |
| 6998 | 6999 | - |
| 6999 | 6906 | - |
| 7000 | 7001 | - |
| 7001 | 7002 | - |
| 7002 | 7003 | - |
| 7003 | 7004 | - |
| 7004 | 7005 | - |
| 7005 | 7006 | - |
| 7006 | 7007 | - |
| 7007 | 7008 | - |
| 7008 | 7009 | - |
| 7009 | 7010 | - |
| 7010 | 7000 | - |
| 7011 | 7012 | - |
| 7012 | 7013 | - |
| 7013 | 7014 | - |
| 7014 | 7015 | - |
| 7015 | 7016 | - |
| 7016 | 7017 | - |
| 7017 | 7018 | - |
| 7018 | 7019 | - |
| 7019 | 7020 | - |
| 7020 | 7021 | - |
| 7021 | 7022 | - |
| 7022 | 7023 | - |
| 7023 | 7024 | - |
| 7024 | 7025 | - |
| 7025 | 7026 | - |
| 7026 | 7027 | - |
| 7027 | 7028 | - |
| 7028 | 7029 | - |
| 7029 | 7030 | - |
| 7030 | 7031 | - |

## ТЕКСТОВОЕ ОПИСАНИЕ
## местоположения границ населенных пунктов, территориальных зон

| Прохождение границы | | Описание прохождения границы |
|---|---|---|
| от точки | до точки | |
| 1 | 2 | 3 |
| 7031 | 7032 | - |
| 7032 | 7033 | - |
| 7033 | 7034 | - |
| 7034 | 7035 | - |
| 7035 | 7036 | - |
| 7036 | 7037 | - |
| 7037 | 7038 | - |
| 7038 | 7039 | - |
| 7039 | 7040 | - |
| 7040 | 7041 | - |
| 7041 | 7042 | - |
| 7042 | 7043 | - |
| 7043 | 7044 | - |
| 7044 | 7045 | - |
| 7045 | 7046 | - |
| 7046 | 7047 | - |
| 7047 | 7048 | - |
| 7048 | 7011 | - |
| 7049 | 7050 | - |
| 7050 | 7051 | - |
| 7051 | 7052 | - |
| 7052 | 7053 | - |
| 7053 | 7054 | - |
| 7054 | 7055 | - |
| 7055 | 7056 | - |
| 7056 | 7057 | - |
| 7057 | 7058 | - |
| 7058 | 7059 | - |
| 7059 | 7060 | - |
| 7060 | 7061 | - |
| 7061 | 7062 | - |
| 7062 | 7063 | - |
| 7063 | 7064 | - |
| 7064 | 7065 | - |
| 7065 | 7066 | - |
| 7066 | 7067 | - |
| 7067 | 7068 | - |

## ТЕКСТОВОЕ ОПИСАНИЕ
## местоположения границ населенных пунктов, территориальных зон

| Прохождение границы | | Описание прохождения границы |
|---|---|---|
| от точки | до точки | |
| 1 | 2 | 3 |
| 7068 | 7069 | - |
| 7069 | 7070 | - |
| 7070 | 7071 | - |
| 7071 | 7072 | - |
| 7072 | 7073 | - |
| 7073 | 7074 | - |
| 7074 | 7075 | - |
| 7075 | 7076 | - |
| 7076 | 7077 | - |
| 7077 | 7078 | - |
| 7078 | 7079 | - |
| 7079 | 7080 | - |
| 7080 | 7081 | - |
| 7081 | 7049 | - |
| 7082 | 7083 | - |
| 7083 | 7084 | - |
| 7084 | 7085 | - |
| 7085 | 7086 | - |
| 7086 | 7087 | - |
| 7087 | 7088 | - |
| 7088 | 7089 | - |
| 7089 | 7090 | - |
| 7090 | 7091 | - |
| 7091 | 7092 | - |
| 7092 | 7093 | - |
| 7093 | 7094 | - |
| 7094 | 7095 | - |
| 7095 | 7096 | - |
| 7096 | 7097 | - |
| 7097 | 7098 | - |
| 7098 | 7099 | - |
| 7099 | 7100 | - |
| 7100 | 7101 | - |
| 7101 | 7102 | - |
| 7102 | 7103 | - |
| 7103 | 7082 | - |
| 7104 | 7105 | - |

## ТЕКСТОВОЕ ОПИСАНИЕ
## местоположения границ населенных пунктов, территориальных зон

| Прохождение границы | | Описание прохождения границы |
|---|---|---|
| от точки | до точки | |
| 1 | 2 | 3 |
| 7105 | 7106 | - |
| 7106 | 7107 | - |
| 7107 | 7108 | - |
| 7108 | 7109 | - |
| 7109 | 7110 | - |
| 7110 | 7111 | - |
| 7111 | 7112 | - |
| 7112 | 7113 | - |
| 7113 | 7114 | - |
| 7114 | 7115 | - |
| 7115 | 7116 | - |
| 7116 | 7117 | - |
| 7117 | 7118 | - |
| 7118 | 7119 | - |
| 7119 | 7120 | - |
| 7120 | 7121 | - |
| 7121 | 7122 | - |
| 7122 | 7123 | - |
| 7123 | 7124 | - |
| 7124 | 7125 | - |
| 7125 | 7104 | - |
| 7126 | 7127 | - |
| 7127 | 7128 | - |
| 7128 | 7129 | - |
| 7129 | 7130 | - |
| 7130 | 7131 | - |
| 7131 | 7132 | - |
| 7132 | 7133 | - |
| 7133 | 7134 | - |
| 7134 | 7135 | - |
| 7135 | 7136 | - |
| 7136 | 7137 | - |
| 7137 | 7138 | - |
| 7138 | 7139 | - |
| 7139 | 7140 | - |
| 7140 | 7141 | - |
| 7141 | 7142 | - |

## ТЕКСТОВОЕ ОПИСАНИЕ
## местоположения границ населенных пунктов, территориальных зон

| Прохождение границы | | Описание прохождения границы |
|---|---|---|
| от точки | до точки | |
| 1 | 2 | 3 |
| 7142 | 7143 | - |
| 7143 | 7144 | - |
| 7144 | 7145 | - |
| 7145 | 7146 | - |
| 7146 | 7147 | - |
| 7147 | 7148 | - |
| 7148 | 7149 | - |
| 7149 | 7150 | - |
| 7150 | 7151 | - |
| 7151 | 7152 | - |
| 7152 | 7153 | - |
| 7153 | 7154 | - |
| 7154 | 7155 | - |
| 7155 | 7156 | - |
| 7156 | 7126 | - |
| 7157 | 7158 | - |
| 7158 | 7159 | - |
| 7159 | 7160 | - |
| 7160 | 7161 | - |
| 7161 | 7157 | - |
| 7162 | 7163 | - |
| 7163 | 7164 | - |
| 7164 | 7165 | - |
| 7165 | 7162 | - |
| 7166 | 7167 | - |
| 7167 | 7168 | - |
| 7168 | 7169 | - |
| 7169 | 7166 | - |
| 7170 | 7171 | - |
| 7171 | 7172 | - |
| 7172 | 7173 | - |
| 7173 | 7174 | - |
| 7174 | 7175 | - |
| 7175 | 7176 | - |
| 7176 | 7177 | - |
| 7177 | 7178 | - |
| 7178 | 7179 | - |

## ТЕКСТОВОЕ ОПИСАНИЕ
## местоположения границ населенных пунктов, территориальных зон

| Прохождение границы | | Описание прохождения границы |
|---|---|---|
| от точки | до точки | |
| 1 | 2 | 3 |
| 7179 | 7180 | - |
| 7180 | 7181 | - |
| 7181 | 7182 | - |
| 7182 | 7183 | - |
| 7183 | 7184 | - |
| 7184 | 7185 | - |
| 7185 | 7186 | - |
| 7186 | 7187 | - |
| 7187 | 7188 | - |
| 7188 | 7189 | - |
| 7189 | 7190 | - |
| 7190 | 7191 | - |
| 7191 | 7192 | - |
| 7192 | 7193 | - |
| 7193 | 7194 | - |
| 7194 | 7195 | - |
| 7195 | 7196 | - |
| 7196 | 7197 | - |
| 7197 | 7198 | - |
| 7198 | 7170 | - |
| 7199 | 7200 | - |
| 7200 | 7201 | - |
| 7201 | 7202 | - |
| 7202 | 7203 | - |
| 7203 | 7204 | - |
| 7204 | 7205 | - |
| 7205 | 7206 | - |
| 7206 | 7207 | - |
| 7207 | 7199 | - |
| 7208 | 7209 | - |
| 7209 | 7210 | - |
| 7210 | 7211 | - |
| 7211 | 7212 | - |
| 7212 | 7213 | - |
| 7213 | 7214 | - |
| 7214 | 7215 | - |
| 7215 | 7216 | - |

## ТЕКСТОВОЕ ОПИСАНИЕ
## местоположения границ населенных пунктов, территориальных зон

| Прохождение границы | | Описание прохождения границы |
|---|---|---|
| от точки | до точки | |
| 1 | 2 | 3 |
| 7216 | 7217 | - |
| 7217 | 7218 | - |
| 7218 | 7208 | - |
| 7219 | 7220 | - |
| 7220 | 7221 | - |
| 7221 | 7222 | - |
| 7222 | 7223 | - |
| 7223 | 7224 | - |
| 7224 | 7225 | - |
| 7225 | 7226 | - |
| 7226 | 7219 | - |
| 7227 | 7228 | - |
| 7228 | 7229 | - |
| 7229 | 7230 | - |
| 7230 | 7231 | - |
| 7231 | 7232 | - |
| 7232 | 7233 | - |
| 7233 | 7234 | - |
| 7234 | 7235 | - |
| 7235 | 7236 | - |
| 7236 | 7237 | - |
| 7237 | 7238 | - |
| 7238 | 7227 | - |
| 7239 | 7240 | - |
| 7240 | 7241 | - |
| 7241 | 7242 | - |
| 7242 | 7243 | - |
| 7243 | 7244 | - |
| 7244 | 7245 | - |
| 7245 | 7246 | - |
| 7246 | 7239 | - |
| 7247 | 7248 | - |
| 7248 | 7249 | - |
| 7249 | 7250 | - |
| 7250 | 7251 | - |
| 7251 | 7252 | - |
| 7252 | 7253 | - |

## ТЕКСТОВОЕ ОПИСАНИЕ
## местоположения границ населенных пунктов, территориальных зон

| Прохождение границы | | Описание прохождения границы |
|---|---|---|
| от точки | до точки | |
| 1 | 2 | 3 |
| 7253 | 7254 | - |
| 7254 | 7255 | - |
| 7255 | 7256 | - |
| 7256 | 7257 | - |
| 7257 | 7247 | - |
| 7258 | 7259 | - |
| 7259 | 7260 | - |
| 7260 | 7261 | - |
| 7261 | 7262 | - |
| 7262 | 7263 | - |
| 7263 | 7264 | - |
| 7264 | 7265 | - |
| 7265 | 7266 | - |
| 7266 | 7267 | - |
| 7267 | 7268 | - |
| 7268 | 7269 | - |
| 7269 | 7270 | - |
| 7270 | 7271 | - |
| 7271 | 7272 | - |
| 7272 | 7273 | - |
| 7273 | 7274 | - |
| 7274 | 7275 | - |
| 7275 | 7276 | - |
| 7276 | 7277 | - |
| 7277 | 7278 | - |
| 7278 | 7279 | - |
| 7279 | 7280 | - |
| 7280 | 7281 | - |
| 7281 | 7282 | - |
| 7282 | 7283 | - |
| 7283 | 7284 | - |
| 7284 | 7285 | - |
| 7285 | 7286 | - |
| 7286 | 7287 | - |
| 7287 | 7288 | - |
| 7288 | 7289 | - |
| 7289 | 7290 | - |

## ТЕКСТОВОЕ ОПИСАНИЕ
## местоположения границ населенных пунктов, территориальных зон

| Прохождение границы | | Описание прохождения границы |
|---|---|---|
| от точки | до точки | |
| 1 | 2 | 3 |
| 7290 | 7291 | - |
| 7291 | 7292 | - |
| 7292 | 7293 | - |
| 7293 | 7294 | - |
| 7294 | 7295 | - |
| 7295 | 7296 | - |
| 7296 | 7297 | - |
| 7297 | 7298 | - |
| 7298 | 7299 | - |
| 7299 | 7258 | - |
| 7300 | 7301 | - |
| 7301 | 7302 | - |
| 7302 | 7303 | - |
| 7303 | 7304 | - |
| 7304 | 7300 | - |
| 7305 | 7306 | - |
| 7306 | 7307 | - |
| 7307 | 7308 | - |
| 7308 | 7309 | - |
| 7309 | 7310 | - |
| 7310 | 7311 | - |
| 7311 | 7312 | - |
| 7312 | 7313 | - |
| 7313 | 7314 | - |
| 7314 | 7315 | - |
| 7315 | 7316 | - |
| 7316 | 7317 | - |
| 7317 | 7318 | - |
| 7318 | 7319 | - |
| 7319 | 7320 | - |
| 7320 | 7321 | - |
| 7321 | 7322 | - |
| 7322 | 7323 | - |
| 7323 | 7324 | - |
| 7324 | 7325 | - |
| 7325 | 7326 | - |
| 7326 | 7327 | - |

## ТЕКСТОВОЕ ОПИСАНИЕ
## местоположения границ населенных пунктов, территориальных зон

| Прохождение границы | | Описание прохождения границы |
|---|---|---|
| от точки | до точки | |
| 1 | 2 | 3 |
| 7327 | 7328 | - |
| 7328 | 7329 | - |
| 7329 | 7330 | - |
| 7330 | 7331 | - |
| 7331 | 7332 | - |
| 7332 | 7333 | - |
| 7333 | 7334 | - |
| 7334 | 7335 | - |
| 7335 | 7336 | - |
| 7336 | 7337 | - |
| 7337 | 7338 | - |
| 7338 | 7305 | - |
| 7339 | 7340 | - |
| 7340 | 7341 | - |
| 7341 | 7342 | - |
| 7342 | 7339 | - |
| 7343 | 7344 | - |
| 7344 | 7345 | - |
| 7345 | 7346 | - |
| 7346 | 7347 | - |
| 7347 | 7348 | - |
| 7348 | 7349 | - |
| 7349 | 7350 | - |
| 7350 | 7351 | - |
| 7351 | 7352 | - |
| 7352 | 7353 | - |
| 7353 | 7343 | - |
| 7354 | 7355 | - |
| 7355 | 7356 | - |
| 7356 | 7357 | - |
| 7357 | 7358 | - |
| 7358 | 7359 | - |
| 7359 | 7354 | - |
| 7360 | 7361 | - |
| 7361 | 7362 | - |
| 7362 | 7363 | - |
| 7363 | 7364 | - |

## ТЕКСТОВОЕ ОПИСАНИЕ
## местоположения границ населенных пунктов, территориальных зон

| Прохождение границы | | Описание прохождения границы |
|---|---|---|
| от точки | до точки | |
| 1 | 2 | 3 |
| 7364 | 7365 | - |
| 7365 | 7366 | - |
| 7366 | 7367 | - |
| 7367 | 7368 | - |
| 7368 | 7360 | - |
| 7369 | 7370 | - |
| 7370 | 7371 | - |
| 7371 | 7372 | - |
| 7372 | 7373 | - |
| 7373 | 7374 | - |
| 7374 | 7375 | - |
| 7375 | 7376 | - |
| 7376 | 7377 | - |
| 7377 | 7378 | - |
| 7378 | 7379 | - |
| 7379 | 7380 | - |
| 7380 | 7381 | - |
| 7381 | 7382 | - |
| 7382 | 7383 | - |
| 7383 | 7384 | - |
| 7384 | 7385 | - |
| 7385 | 7386 | - |
| 7386 | 7387 | - |
| 7387 | 7388 | - |
| 7388 | 7389 | - |
| 7389 | 7390 | - |
| 7390 | 7391 | - |
| 7391 | 7392 | - |
| 7392 | 7393 | - |
| 7393 | 7394 | - |
| 7394 | 7395 | - |
| 7395 | 7396 | - |
| 7396 | 7397 | - |
| 7397 | 7398 | - |
| 7398 | 7399 | - |
| 7399 | 7400 | - |
| 7400 | 7401 | - |

# ТЕКСТОВОЕ ОПИСАНИЕ
## местоположения границ населенных пунктов, территориальных зон

| Прохождение границы | | Описание прохождения границы |
|---|---|---|
| от точки | до точки | |
| 1 | 2 | 3 |
| 7401 | 7369 | - |
| 7402 | 7403 | - |
| 7403 | 7404 | - |
| 7404 | 7405 | - |
| 7405 | 7402 | - |
| 7406 | 7407 | - |
| 7407 | 7408 | - |
| 7408 | 7409 | - |
| 7409 | 7410 | - |
| 7410 | 7411 | - |
| 7411 | 7412 | - |
| 7412 | 7406 | - |
| 7413 | 7414 | - |
| 7414 | 7415 | - |
| 7415 | 7416 | - |
| 7416 | 7417 | - |
| 7417 | 7418 | - |
| 7418 | 7419 | - |
| 7419 | 7420 | - |
| 7420 | 7421 | - |
| 7421 | 7422 | - |
| 7422 | 7423 | - |
| 7423 | 7424 | - |
| 7424 | 7425 | - |
| 7425 | 7426 | - |
| 7426 | 7427 | - |
| 7427 | 7428 | - |
| 7428 | 7429 | - |
| 7429 | 7430 | - |
| 7430 | 7431 | - |
| 7431 | 7432 | - |
| 7432 | 7433 | - |
| 7433 | 7434 | - |
| 7434 | 7435 | - |
| 7435 | 7436 | - |
| 7436 | 7437 | - |
| 7437 | 7438 | - |

## ТЕКСТОВОЕ ОПИСАНИЕ
## местоположения границ населенных пунктов, территориальных зон

| Прохождение границы | | Описание прохождения границы |
|---|---|---|
| от точки | до точки | |
| 1 | 2 | 3 |
| 7438 | 7413 | - |
| 7439 | 7440 | - |
| 7440 | 7441 | - |
| 7441 | 7442 | - |
| 7442 | 7443 | - |
| 7443 | 7444 | - |
| 7444 | 7445 | - |
| 7445 | 7446 | - |
| 7446 | 7447 | - |
| 7447 | 7448 | - |
| 7448 | 7449 | - |
| 7449 | 7450 | - |
| 7450 | 7451 | - |
| 7451 | 7452 | - |
| 7452 | 7439 | - |
| 7453 | 7454 | - |
| 7454 | 7455 | - |
| 7455 | 7456 | - |
| 7456 | 7457 | - |
| 7457 | 7458 | - |
| 7458 | 7459 | - |
| 7459 | 7460 | - |
| 7460 | 7461 | - |
| 7461 | 7462 | - |
| 7462 | 7463 | - |
| 7463 | 7464 | - |
| 7464 | 7465 | - |
| 7465 | 7466 | - |
| 7466 | 7467 | - |
| 7467 | 7468 | - |
| 7468 | 7453 | - |
| 7469 | 7470 | - |
| 7470 | 7471 | - |
| 7471 | 7472 | - |
| 7472 | 7473 | - |
| 7473 | 7474 | - |
| 7474 | 7475 | - |

## ТЕКСТОВОЕ ОПИСАНИЕ
## местоположения границ населенных пунктов, территориальных зон

| Прохождение границы | | Описание прохождения границы |
|---|---|---|
| от точки | до точки | |
| 1 | 2 | 3 |
| 7475 | 7476 | - |
| 7476 | 7469 | - |
| 7477 | 7478 | - |
| 7478 | 7479 | - |
| 7479 | 7480 | - |
| 7480 | 7481 | - |
| 7481 | 7482 | - |
| 7482 | 7483 | - |
| 7483 | 7484 | - |
| 7484 | 7485 | - |
| 7485 | 7486 | - |
| 7486 | 7487 | - |
| 7487 | 7488 | - |
| 7488 | 7489 | - |
| 7489 | 7490 | - |
| 7490 | 7491 | - |
| 7491 | 7492 | - |
| 7492 | 7493 | - |
| 7493 | 7494 | - |
| 7494 | 7495 | - |
| 7495 | 7496 | - |
| 7496 | 7497 | - |
| 7497 | 7498 | - |
| 7498 | 7499 | - |
| 7499 | 7500 | - |
| 7500 | 7501 | - |
| 7501 | 7502 | - |
| 7502 | 7503 | - |
| 7503 | 7504 | - |
| 7504 | 7505 | - |
| 7505 | 7506 | - |
| 7506 | 7507 | - |
| 7507 | 7508 | - |
| 7508 | 7509 | - |
| 7509 | 7510 | - |
| 7510 | 7511 | - |
| 7511 | 7512 | - |

## ТЕКСТОВОЕ ОПИСАНИЕ
## местоположения границ населенных пунктов, территориальных зон

| Прохождение границы | | Описание прохождения границы |
|---|---|---|
| от точки | до точки | |
| 1 | 2 | 3 |
| 7512 | 7513 | - |
| 7513 | 7514 | - |
| 7514 | 7515 | - |
| 7515 | 7516 | - |
| 7516 | 7517 | - |
| 7517 | 7477 | - |
| 7518 | 7519 | - |
| 7519 | 7520 | - |
| 7520 | 7521 | - |
| 7521 | 7522 | - |
| 7522 | 7523 | - |
| 7523 | 7524 | - |
| 7524 | 7525 | - |
| 7525 | 7526 | - |
| 7526 | 7527 | - |
| 7527 | 7528 | - |
| 7528 | 7529 | - |
| 7529 | 7530 | - |
| 7530 | 7531 | - |
| 7531 | 7532 | - |
| 7532 | 7533 | - |
| 7533 | 7534 | - |
| 7534 | 7535 | - |
| 7535 | 7518 | - |
| 7536 | 7537 | - |
| 7537 | 7538 | - |
| 7538 | 7539 | - |
| 7539 | 7540 | - |
| 7540 | 7541 | - |
| 7541 | 7542 | - |
| 7542 | 7543 | - |
| 7543 | 7544 | - |
| 7544 | 7545 | - |
| 7545 | 7546 | - |
| 7546 | 7536 | - |
| 7547 | 7548 | - |
| 7548 | 7549 | - |

## ТЕКСТОВОЕ ОПИСАНИЕ
## местоположения границ населенных пунктов, территориальных зон

| Прохождение границы | | Описание прохождения границы |
|---|---|---|
| от точки | до точки | |
| 1 | 2 | 3 |
| 7549 | 7550 | - |
| 7550 | 7551 | - |
| 7551 | 7552 | - |
| 7552 | 7553 | - |
| 7553 | 7554 | - |
| 7554 | 7555 | - |
| 7555 | 7556 | - |
| 7556 | 7557 | - |
| 7557 | 7558 | - |
| 7558 | 7547 | - |
| 7559 | 7560 | - |
| 7560 | 7561 | - |
| 7561 | 7562 | - |
| 7562 | 7563 | - |
| 7563 | 7564 | - |
| 7564 | 7565 | - |
| 7565 | 7566 | - |
| 7566 | 7567 | - |
| 7567 | 7568 | - |
| 7568 | 7569 | - |
| 7569 | 7570 | - |
| 7570 | 7571 | - |
| 7571 | 7572 | - |
| 7572 | 7573 | - |
| 7573 | 7574 | - |
| 7574 | 7575 | - |
| 7575 | 7576 | - |
| 7576 | 7577 | - |
| 7577 | 7578 | - |
| 7578 | 7579 | - |
| 7579 | 7580 | - |
| 7580 | 7581 | - |
| 7581 | 7582 | - |
| 7582 | 7583 | - |
| 7583 | 7584 | - |
| 7584 | 7585 | - |
| 7585 | 7586 | - |

## ТЕКСТОВОЕ ОПИСАНИЕ
## местоположения границ населенных пунктов, территориальных зон

| Прохождение границы | | Описание прохождения границы |
|---|---|---|
| от точки | до точки | |
| 1 | 2 | 3 |
| 7586 | 7587 | - |
| 7587 | 7588 | - |
| 7588 | 7589 | - |
| 7589 | 7590 | - |
| 7590 | 7591 | - |
| 7591 | 7592 | - |
| 7592 | 7593 | - |
| 7593 | 7594 | - |
| 7594 | 7559 | - |
| 7595 | 7596 | - |
| 7596 | 7597 | - |
| 7597 | 7598 | - |
| 7598 | 7599 | - |
| 7599 | 7600 | - |
| 7600 | 7601 | - |
| 7601 | 7602 | - |
| 7602 | 7603 | - |
| 7603 | 7604 | - |
| 7604 | 7605 | - |
| 7605 | 7606 | - |
| 7606 | 7607 | - |
| 7607 | 7608 | - |
| 7608 | 7609 | - |
| 7609 | 7610 | - |
| 7610 | 7611 | - |
| 7611 | 7612 | - |
| 7612 | 7613 | - |
| 7613 | 7614 | - |
| 7614 | 7615 | - |
| 7615 | 7616 | - |
| 7616 | 7617 | - |
| 7617 | 7618 | - |
| 7618 | 7619 | - |
| 7619 | 7620 | - |
| 7620 | 7621 | - |
| 7621 | 7622 | - |
| 7622 | 7623 | - |

## ТЕКСТОВОЕ ОПИСАНИЕ
## местоположения границ населенных пунктов, территориальных зон

| Прохождение границы | | Описание прохождения границы |
|---|---|---|
| от точки | до точки | |
| 1 | 2 | 3 |
| 7623 | 7624 | - |
| 7624 | 7625 | - |
| 7625 | 7626 | - |
| 7626 | 7627 | - |
| 7627 | 7628 | - |
| 7628 | 7595 | - |
| 7629 | 7630 | - |
| 7630 | 7631 | - |
| 7631 | 7632 | - |
| 7632 | 7633 | - |
| 7633 | 7634 | - |
| 7634 | 7629 | - |
| 7635 | 7636 | - |
| 7636 | 7637 | - |
| 7637 | 7638 | - |
| 7638 | 7639 | - |
| 7639 | 7640 | - |
| 7640 | 7641 | - |
| 7641 | 7642 | - |
| 7642 | 7643 | - |
| 7643 | 7644 | - |
| 7644 | 7635 | - |
| 7645 | 7646 | - |
| 7646 | 7647 | - |
| 7647 | 7648 | - |
| 7648 | 7649 | - |
| 7649 | 7650 | - |
| 7650 | 7651 | - |
| 7651 | 7652 | - |
| 7652 | 7653 | - |
| 7653 | 7654 | - |
| 7654 | 7655 | - |
| 7655 | 7656 | - |
| 7656 | 7657 | - |
| 7657 | 7658 | - |
| 7658 | 7659 | - |
| 7659 | 7660 | - |

## ТЕКСТОВОЕ ОПИСАНИЕ
## местоположения границ населенных пунктов, территориальных зон

| Прохождение границы | | Описание прохождения границы |
|---|---|---|
| от точки | до точки | |
| 1 | 2 | 3 |
| 7660 | 7661 | - |
| 7661 | 7662 | - |
| 7662 | 7663 | - |
| 7663 | 7664 | - |
| 7664 | 7665 | - |
| 7665 | 7666 | - |
| 7666 | 7667 | - |
| 7667 | 7668 | - |
| 7668 | 7669 | - |
| 7669 | 7670 | - |
| 7670 | 7671 | - |
| 7671 | 7672 | - |
| 7672 | 7673 | - |
| 7673 | 7674 | - |
| 7674 | 7645 | - |
| 7675 | 7676 | - |
| 7676 | 7677 | - |
| 7677 | 7678 | - |
| 7678 | 7679 | - |
| 7679 | 7680 | - |
| 7680 | 7681 | - |
| 7681 | 7682 | - |
| 7682 | 7683 | - |
| 7683 | 7684 | - |
| 7684 | 7685 | - |
| 7685 | 7686 | - |
| 7686 | 7687 | - |
| 7687 | 7688 | - |
| 7688 | 7689 | - |
| 7689 | 7690 | - |
| 7690 | 7691 | - |
| 7691 | 7692 | - |
| 7692 | 7693 | - |
| 7693 | 7694 | - |
| 7694 | 7695 | - |
| 7695 | 7696 | - |
| 7696 | 7697 | - |

## ТЕКСТОВОЕ ОПИСАНИЕ
## местоположения границ населенных пунктов, территориальных зон

| Прохождение границы | | Описание прохождения границы |
|---|---|---|
| от точки | до точки | |
| 1 | 2 | 3 |
| 7697 | 7698 | - |
| 7698 | 7699 | - |
| 7699 | 7700 | - |
| 7700 | 7675 | - |
| 7701 | 7702 | - |
| 7702 | 7703 | - |
| 7703 | 7704 | - |
| 7704 | 7705 | - |
| 7705 | 7706 | - |
| 7706 | 7707 | - |
| 7707 | 7708 | - |
| 7708 | 7709 | - |
| 7709 | 7701 | - |
| 7710 | 7711 | - |
| 7711 | 7712 | - |
| 7712 | 7713 | - |
| 7713 | 7714 | - |
| 7714 | 7715 | - |
| 7715 | 7716 | - |
| 7716 | 7710 | - |
| 7717 | 7718 | - |
| 7718 | 7719 | - |
| 7719 | 7720 | - |
| 7720 | 7721 | - |
| 7721 | 7722 | - |
| 7722 | 7723 | - |
| 7723 | 7724 | - |
| 7724 | 7725 | - |
| 7725 | 7726 | - |
| 7726 | 7727 | - |
| 7727 | 7728 | - |
| 7728 | 7729 | - |
| 7729 | 7730 | - |
| 7730 | 7717 | - |
| 7731 | 7732 | - |
| 7732 | 7733 | - |
| 7733 | 7734 | - |

## ТЕКСТОВОЕ ОПИСАНИЕ
## местоположения границ населенных пунктов, территориальных зон

| Прохождение границы | | Описание прохождения границы |
|---|---|---|
| от точки | до точки | |
| 1 | 2 | 3 |
| 7734 | 7735 | - |
| 7735 | 7736 | - |
| 7736 | 7737 | - |
| 7737 | 7738 | - |
| 7738 | 7739 | - |
| 7739 | 7740 | - |
| 7740 | 7741 | - |
| 7741 | 7742 | - |
| 7742 | 7743 | - |
| 7743 | 7744 | - |
| 7744 | 7745 | - |
| 7745 | 7746 | - |
| 7746 | 7747 | - |
| 7747 | 7748 | - |
| 7748 | 7749 | - |
| 7749 | 7750 | - |
| 7750 | 7731 | - |
| 7751 | 7752 | - |
| 7752 | 7753 | - |
| 7753 | 7754 | - |
| 7754 | 7755 | - |
| 7755 | 7756 | - |
| 7756 | 7757 | - |
| 7757 | 7758 | - |
| 7758 | 7759 | - |
| 7759 | 7760 | - |
| 7760 | 7761 | - |
| 7761 | 7762 | - |
| 7762 | 7763 | - |
| 7763 | 7764 | - |
| 7764 | 7765 | - |
| 7765 | 7766 | - |
| 7766 | 7751 | - |
| 7767 | 7768 | - |
| 7768 | 7769 | - |
| 7769 | 7770 | - |
| 7770 | 7771 | - |

## ТЕКСТОВОЕ ОПИСАНИЕ
## местоположения границ населенных пунктов, территориальных зон

| Прохождение границы | | Описание прохождения границы |
|---|---|---|
| от точки | до точки | |
| 1 | 2 | 3 |
| 7771 | 7772 | - |
| 7772 | 7773 | - |
| 7773 | 7774 | - |
| 7774 | 7775 | - |
| 7775 | 7776 | - |
| 7776 | 7777 | - |
| 7777 | 7778 | - |
| 7778 | 7779 | - |
| 7779 | 7780 | - |
| 7780 | 7781 | - |
| 7781 | 7782 | - |
| 7782 | 7783 | - |
| 7783 | 7784 | - |
| 7784 | 7767 | - |
| 7785 | 7786 | - |
| 7786 | 7787 | - |
| 7787 | 7788 | - |
| 7788 | 7789 | - |
| 7789 | 7790 | - |
| 7790 | 7785 | - |
| 7791 | 7792 | - |
| 7792 | 7793 | - |
| 7793 | 7794 | - |
| 7794 | 7795 | - |
| 7795 | 7796 | - |
| 7796 | 7797 | - |
| 7797 | 7798 | - |
| 7798 | 7799 | - |
| 7799 | 7800 | - |
| 7800 | 7801 | - |
| 7801 | 7802 | - |
| 7802 | 7791 | - |
| 7803 | 7804 | - |
| 7804 | 7805 | - |
| 7805 | 7806 | - |
| 7806 | 7807 | - |
| 7807 | 7808 | - |

## ТЕКСТОВОЕ ОПИСАНИЕ
## местоположения границ населенных пунктов, территориальных зон

| Прохождение границы | | Описание прохождения границы |
|---|---|---|
| от точки | до точки | |
| 1 | 2 | 3 |
| 7808 | 7809 | - |
| 7809 | 7810 | - |
| 7810 | 7803 | - |
| 7811 | 7812 | - |
| 7812 | 7813 | - |
| 7813 | 7814 | - |
| 7814 | 7815 | - |
| 7815 | 7816 | - |
| 7816 | 7817 | - |
| 7817 | 7818 | - |
| 7818 | 7819 | - |
| 7819 | 7820 | - |
| 7820 | 7821 | - |
| 7821 | 7822 | - |
| 7822 | 7823 | - |
| 7823 | 7824 | - |
| 7824 | 7825 | - |
| 7825 | 7826 | - |
| 7826 | 7827 | - |
| 7827 | 7828 | - |
| 7828 | 7811 | - |
| 7829 | 7830 | - |
| 7830 | 7831 | - |
| 7831 | 7832 | - |
| 7832 | 7833 | - |
| 7833 | 7834 | - |
| 7834 | 7835 | - |
| 7835 | 7836 | - |
| 7836 | 7837 | - |
| 7837 | 7838 | - |
| 7838 | 7839 | - |
| 7839 | 7840 | - |
| 7840 | 7841 | - |
| 7841 | 7842 | - |
| 7842 | 7843 | - |
| 7843 | 7829 | - |
| 7844 | 7845 | - |

## ТЕКСТОВОЕ ОПИСАНИЕ
## местоположения границ населенных пунктов, территориальных зон

| Прохождение границы | | Описание прохождения границы |
|---|---|---|
| от точки | до точки | |
| 1 | 2 | 3 |
| 7845 | 7846 | - |
| 7846 | 7847 | - |
| 7847 | 7848 | - |
| 7848 | 7849 | - |
| 7849 | 7850 | - |
| 7850 | 7851 | - |
| 7851 | 7852 | - |
| 7852 | 7853 | - |
| 7853 | 7844 | - |
| 7854 | 7855 | - |
| 7855 | 7856 | - |
| 7856 | 7857 | - |
| 7857 | 7858 | - |
| 7858 | 7859 | - |
| 7859 | 7860 | - |
| 7860 | 7861 | - |
| 7861 | 7854 | - |
| 7862 | 7863 | - |
| 7863 | 7864 | - |
| 7864 | 7865 | - |
| 7865 | 7866 | - |
| 7866 | 7867 | - |
| 7867 | 7868 | - |
| 7868 | 7869 | - |
| 7869 | 7870 | - |
| 7870 | 7871 | - |
| 7871 | 7872 | - |
| 7872 | 7873 | - |
| 7873 | 7874 | - |
| 7874 | 7875 | - |
| 7875 | 7876 | - |
| 7876 | 7877 | - |
| 7877 | 7878 | - |
| 7878 | 7879 | - |
| 7879 | 7880 | - |
| 7880 | 7881 | - |
| 7881 | 7862 | - |

## ТЕКСТОВОЕ ОПИСАНИЕ
## местоположения границ населенных пунктов, территориальных зон

| Прохождение границы | | Описание прохождения границы |
|---|---|---|
| от точки | до точки | |
| 1 | 2 | 3 |
| 7882 | 7883 | - |
| 7883 | 7884 | - |
| 7884 | 7885 | - |
| 7885 | 7886 | - |
| 7886 | 7887 | - |
| 7887 | 7888 | - |
| 7888 | 7889 | - |
| 7889 | 7890 | - |
| 7890 | 7891 | - |
| 7891 | 7892 | - |
| 7892 | 7893 | - |
| 7893 | 7894 | - |
| 7894 | 7895 | - |
| 7895 | 7896 | - |
| 7896 | 7897 | - |
| 7897 | 7898 | - |
| 7898 | 7899 | - |
| 7899 | 7900 | - |
| 7900 | 7901 | - |
| 7901 | 7902 | - |
| 7902 | 7882 | - |
| 7903 | 7904 | - |
| 7904 | 7905 | - |
| 7905 | 7906 | - |
| 7906 | 7907 | - |
| 7907 | 7908 | - |
| 7908 | 7909 | - |
| 7909 | 7910 | - |
| 7910 | 7911 | - |
| 7911 | 7912 | - |
| 7912 | 7913 | - |
| 7913 | 7914 | - |
| 7914 | 7915 | - |
| 7915 | 7916 | - |
| 7916 | 7917 | - |
| 7917 | 7918 | - |
| 7918 | 7919 | - |

## ТЕКСТОВОЕ ОПИСАНИЕ
## местоположения границ населенных пунктов, территориальных зон

| Прохождение границы | | Описание прохождения границы |
|---|---|---|
| от точки | до точки | |
| 1 | 2 | 3 |
| 7919 | 7920 | - |
| 7920 | 7921 | - |
| 7921 | 7922 | - |
| 7922 | 7923 | - |
| 7923 | 7924 | - |
| 7924 | 7925 | - |
| 7925 | 7926 | - |
| 7926 | 7927 | - |
| 7927 | 7903 | - |
| 7928 | 7929 | - |
| 7929 | 7930 | - |
| 7930 | 7931 | - |
| 7931 | 7932 | - |
| 7932 | 7933 | - |
| 7933 | 7934 | - |
| 7934 | 7935 | - |
| 7935 | 7936 | - |
| 7936 | 7937 | - |
| 7937 | 7938 | - |
| 7938 | 7939 | - |
| 7939 | 7940 | - |
| 7940 | 7941 | - |
| 7941 | 7942 | - |
| 7942 | 7943 | - |
| 7943 | 7944 | - |
| 7944 | 7945 | - |
| 7945 | 7946 | - |
| 7946 | 7947 | - |
| 7947 | 7948 | - |
| 7948 | 7949 | - |
| 7949 | 7928 | - |
| 7950 | 7951 | - |
| 7951 | 7952 | - |
| 7952 | 7953 | - |
| 7953 | 7954 | - |
| 7954 | 7955 | - |
| 7955 | 7956 | - |

## ТЕКСТОВОЕ ОПИСАНИЕ
## местоположения границ населенных пунктов, территориальных зон

| Прохождение границы | | Описание прохождения границы |
|---|---|---|
| от точки | до точки | |
| 1 | 2 | 3 |
| 7956 | 7957 | - |
| 7957 | 7958 | - |
| 7958 | 7959 | - |
| 7959 | 7960 | - |
| 7960 | 7961 | - |
| 7961 | 7962 | - |
| 7962 | 7963 | - |
| 7963 | 7964 | - |
| 7964 | 7965 | - |
| 7965 | 7966 | - |
| 7966 | 7967 | - |
| 7967 | 7968 | - |
| 7968 | 7969 | - |
| 7969 | 7970 | - |
| 7970 | 7950 | - |
| 7971 | 7972 | - |
| 7972 | 7973 | - |
| 7973 | 7974 | - |
| 7974 | 7975 | - |
| 7975 | 7976 | - |
| 7976 | 7977 | - |
| 7977 | 7978 | - |
| 7978 | 7979 | - |
| 7979 | 7980 | - |
| 7980 | 7981 | - |
| 7981 | 7982 | - |
| 7982 | 7983 | - |
| 7983 | 7984 | - |
| 7984 | 7985 | - |
| 7985 | 7971 | - |
| 7986 | 7987 | - |
| 7987 | 7988 | - |
| 7988 | 7989 | - |
| 7989 | 7990 | - |
| 7990 | 7991 | - |
| 7991 | 7992 | - |
| 7992 | 7993 | - |

## ТЕКСТОВОЕ ОПИСАНИЕ
## местоположения границ населенных пунктов, территориальных зон

| Прохождение границы | | Описание прохождения границы |
|---|---|---|
| от точки | до точки | |
| 1 | 2 | 3 |
| 7993 | 7994 | - |
| 7994 | 7995 | - |
| 7995 | 7996 | - |
| 7996 | 7997 | - |
| 7997 | 7998 | - |
| 7998 | 7999 | - |
| 7999 | 8000 | - |
| 8000 | 8001 | - |
| 8001 | 8002 | - |
| 8002 | 8003 | - |
| 8003 | 7986 | - |
| 8004 | 8005 | - |
| 8005 | 8006 | - |
| 8006 | 8007 | - |
| 8007 | 8008 | - |
| 8008 | 8009 | - |
| 8009 | 8010 | - |
| 8010 | 8011 | - |
| 8011 | 8012 | - |
| 8012 | 8013 | - |
| 8013 | 8014 | - |
| 8014 | 8015 | - |
| 8015 | 8016 | - |
| 8016 | 8017 | - |
| 8017 | 8018 | - |
| 8018 | 8019 | - |
| 8019 | 8020 | - |
| 8020 | 8021 | - |
| 8021 | 8004 | - |
| 8022 | 8023 | - |
| 8023 | 8024 | - |
| 8024 | 8025 | - |
| 8025 | 8026 | - |
| 8026 | 8027 | - |
| 8027 | 8028 | - |
| 8028 | 8029 | - |
| 8029 | 8030 | - |

# ТЕКСТОВОЕ ОПИСАНИЕ
## местоположения границ населенных пунктов, территориальных зон

| Прохождение границы | | Описание прохождения границы |
|---|---|---|
| от точки | до точки | |
| 1 | 2 | 3 |
| 8030 | 8031 | - |
| 8031 | 8032 | - |
| 8032 | 8033 | - |
| 8033 | 8034 | - |
| 8034 | 8035 | - |
| 8035 | 8036 | - |
| 8036 | 8037 | - |
| 8037 | 8038 | - |
| 8038 | 8039 | - |
| 8039 | 8040 | - |
| 8040 | 8041 | - |
| 8041 | 8022 | - |
| 8042 | 8043 | - |
| 8043 | 8044 | - |
| 8044 | 8045 | - |
| 8045 | 8046 | - |
| 8046 | 8047 | - |
| 8047 | 8048 | - |
| 8048 | 8049 | - |
| 8049 | 8050 | - |
| 8050 | 8051 | - |
| 8051 | 8052 | - |
| 8052 | 8053 | - |
| 8053 | 8054 | - |
| 8054 | 8055 | - |
| 8055 | 8056 | - |
| 8056 | 8057 | - |
| 8057 | 8058 | - |
| 8058 | 8059 | - |
| 8059 | 8060 | - |
| 8060 | 8061 | - |
| 8061 | 8062 | - |
| 8062 | 8063 | - |
| 8063 | 8064 | - |
| 8064 | 8065 | - |
| 8065 | 8066 | - |
| 8066 | 8067 | - |

## ТЕКСТОВОЕ ОПИСАНИЕ
## местоположения границ населенных пунктов, территориальных зон

| Прохождение границы | | Описание прохождения границы |
|---|---|---|
| от точки | до точки | |
| 1 | 2 | 3 |
| 8067 | 8068 | - |
| 8068 | 8069 | - |
| 8069 | 8070 | - |
| 8070 | 8071 | - |
| 8071 | 8072 | - |
| 8072 | 8073 | - |
| 8073 | 8074 | - |
| 8074 | 8075 | - |
| 8075 | 8076 | - |
| 8076 | 8077 | - |
| 8077 | 8078 | - |
| 8078 | 8079 | - |
| 8079 | 8080 | - |
| 8080 | 8081 | - |
| 8081 | 8082 | - |
| 8082 | 8083 | - |
| 8083 | 8084 | - |
| 8084 | 8085 | - |
| 8085 | 8086 | - |
| 8086 | 8087 | - |
| 8087 | 8088 | - |
| 8088 | 8089 | - |
| 8089 | 8090 | - |
| 8090 | 8091 | - |
| 8091 | 8092 | - |
| 8092 | 8093 | - |
| 8093 | 8094 | - |
| 8094 | 8095 | - |
| 8095 | 8096 | - |
| 8096 | 8097 | - |
| 8097 | 8098 | - |
| 8098 | 8099 | - |
| 8099 | 8100 | - |
| 8100 | 8101 | - |
| 8101 | 8102 | - |
| 8102 | 8103 | - |
| 8103 | 8104 | - |

## ТЕКСТОВОЕ ОПИСАНИЕ
## местоположения границ населенных пунктов, территориальных зон

| Прохождение границы | | Описание прохождения границы |
|---|---|---|
| от точки | до точки | |
| 1 | 2 | 3 |
| 8104 | 8105 | - |
| 8105 | 8106 | - |
| 8106 | 8107 | - |
| 8107 | 8108 | - |
| 8108 | 8109 | - |
| 8109 | 8110 | - |
| 8110 | 8111 | - |
| 8111 | 8112 | - |
| 8112 | 8113 | - |
| 8113 | 8114 | - |
| 8114 | 8115 | - |
| 8115 | 8116 | - |
| 8116 | 8117 | - |
| 8117 | 8118 | - |
| 8118 | 8042 | - |
| 8119 | 8120 | - |
| 8120 | 8121 | - |
| 8121 | 8122 | - |
| 8122 | 8123 | - |
| 8123 | 8124 | - |
| 8124 | 8125 | - |
| 8125 | 8126 | - |
| 8126 | 8127 | - |
| 8127 | 8128 | - |
| 8128 | 8129 | - |
| 8129 | 8130 | - |
| 8130 | 8131 | - |
| 8131 | 8132 | - |
| 8132 | 8133 | - |
| 8133 | 8134 | - |
| 8134 | 8135 | - |
| 8135 | 8136 | - |
| 8136 | 8137 | - |
| 8137 | 8138 | - |
| 8138 | 8139 | - |
| 8139 | 8140 | - |
| 8140 | 8141 | - |

## ТЕКСТОВОЕ ОПИСАНИЕ
## местоположения границ населенных пунктов, территориальных зон

| Прохождение границы | | Описание прохождения границы |
|---|---|---|
| от точки | до точки | |
| 1 | 2 | 3 |
| 8141 | 8142 | - |
| 8142 | 8143 | - |
| 8143 | 8144 | - |
| 8144 | 8145 | - |
| 8145 | 8146 | - |
| 8146 | 8147 | - |
| 8147 | 8148 | - |
| 8148 | 8149 | - |
| 8149 | 8150 | - |
| 8150 | 8151 | - |
| 8151 | 8152 | - |
| 8152 | 8153 | - |
| 8153 | 8154 | - |
| 8154 | 8155 | - |
| 8155 | 8156 | - |
| 8156 | 8157 | - |
| 8157 | 8158 | - |
| 8158 | 8159 | - |
| 8159 | 8160 | - |
| 8160 | 8161 | - |
| 8161 | 8162 | - |
| 8162 | 8163 | - |
| 8163 | 8164 | - |
| 8164 | 8165 | - |
| 8165 | 8119 | - |
| 8166 | 8167 | - |
| 8167 | 8168 | - |
| 8168 | 8169 | - |
| 8169 | 8170 | - |
| 8170 | 8171 | - |
| 8171 | 8172 | - |
| 8172 | 8173 | - |
| 8173 | 8174 | - |
| 8174 | 8175 | - |
| 8175 | 8176 | - |
| 8176 | 8177 | - |
| 8177 | 8178 | - |

## ТЕКСТОВОЕ ОПИСАНИЕ
## местоположения границ населенных пунктов, территориальных зон

| Прохождение границы | | Описание прохождения границы |
|---|---|---|
| от точки | до точки | |
| 1 | 2 | 3 |
| 8178 | 8179 | - |
| 8179 | 8180 | - |
| 8180 | 8181 | - |
| 8181 | 8182 | - |
| 8182 | 8166 | - |
| 8183 | 8184 | - |
| 8184 | 8185 | - |
| 8185 | 8186 | - |
| 8186 | 8187 | - |
| 8187 | 8188 | - |
| 8188 | 8189 | - |
| 8189 | 8190 | - |
| 8190 | 8191 | - |
| 8191 | 8192 | - |
| 8192 | 8193 | - |
| 8193 | 8194 | - |
| 8194 | 8195 | - |
| 8195 | 8196 | - |
| 8196 | 8197 | - |
| 8197 | 8198 | - |
| 8198 | 8199 | - |
| 8199 | 8200 | - |
| 8200 | 8201 | - |
| 8201 | 8202 | - |
| 8202 | 8203 | - |
| 8203 | 8204 | - |
| 8204 | 8205 | - |
| 8205 | 8206 | - |
| 8206 | 8207 | - |
| 8207 | 8183 | - |
| 8208 | 8209 | - |
| 8209 | 8210 | - |
| 8210 | 8208 | - |
| 8211 | 8212 | - |
| 8212 | 8213 | - |
| 8213 | 8214 | - |
| 8214 | 8211 | - |

## ТЕКСТОВОЕ ОПИСАНИЕ
## местоположения границ населенных пунктов, территориальных зон

| Прохождение границы | | Описание прохождения границы |
|---|---|---|
| от точки | до точки | |
| 1 | 2 | 3 |
| 8215 | 8216 | - |
| 8216 | 8217 | - |
| 8217 | 8218 | - |
| 8218 | 8219 | - |
| 8219 | 8220 | - |
| 8220 | 8221 | - |
| 8221 | 8222 | - |
| 8222 | 8223 | - |
| 8223 | 8224 | - |
| 8224 | 8225 | - |
| 8225 | 8226 | - |
| 8226 | 8227 | - |
| 8227 | 8228 | - |
| 8228 | 8229 | - |
| 8229 | 8230 | - |
| 8230 | 8231 | - |
| 8231 | 8232 | - |
| 8232 | 8233 | - |
| 8233 | 8234 | - |
| 8234 | 8235 | - |
| 8235 | 8236 | - |
| 8236 | 8237 | - |
| 8237 | 8238 | - |
| 8238 | 8239 | - |
| 8239 | 8240 | - |
| 8240 | 8241 | - |
| 8241 | 8242 | - |
| 8242 | 8243 | - |
| 8243 | 8244 | - |
| 8244 | 8245 | - |
| 8245 | 8215 | - |
| 8246 | 8247 | - |
| 8247 | 8248 | - |
| 8248 | 8249 | - |
| 8249 | 8250 | - |
| 8250 | 8251 | - |
| 8251 | 8252 | - |

## ТЕКСТОВОЕ ОПИСАНИЕ
## местоположения границ населенных пунктов, территориальных зон

| Прохождение границы | | Описание прохождения границы |
|---|---|---|
| от точки | до точки | |
| 1 | 2 | 3 |
| 8252 | 8253 | - |
| 8253 | 8254 | - |
| 8254 | 8255 | - |
| 8255 | 8256 | - |
| 8256 | 8257 | - |
| 8257 | 8258 | - |
| 8258 | 8259 | - |
| 8259 | 8260 | - |
| 8260 | 8261 | - |
| 8261 | 8262 | - |
| 8262 | 8263 | - |
| 8263 | 8264 | - |
| 8264 | 8265 | - |
| 8265 | 8266 | - |
| 8266 | 8267 | - |
| 8267 | 8268 | - |
| 8268 | 8269 | - |
| 8269 | 8270 | - |
| 8270 | 8271 | - |
| 8271 | 8272 | - |
| 8272 | 8273 | - |
| 8273 | 8274 | - |
| 8274 | 8275 | - |
| 8275 | 8276 | - |
| 8276 | 8277 | - |
| 8277 | 8278 | - |
| 8278 | 8279 | - |
| 8279 | 8280 | - |
| 8280 | 8281 | - |
| 8281 | 8282 | - |
| 8282 | 8283 | - |
| 8283 | 8284 | - |
| 8284 | 8285 | - |
| 8285 | 8286 | - |
| 8286 | 8287 | - |
| 8287 | 8288 | - |
| 8288 | 8289 | - |

## ТЕКСТОВОЕ ОПИСАНИЕ
## местоположения границ населенных пунктов, территориальных зон

| Прохождение границы | | Описание прохождения границы |
|---|---|---|
| от точки | до точки | |
| 1 | 2 | 3 |
| 8289 | 8290 | - |
| 8290 | 8291 | - |
| 8291 | 8246 | - |
| 8292 | 8293 | - |
| 8293 | 8294 | - |
| 8294 | 8295 | - |
| 8295 | 8296 | - |
| 8296 | 8297 | - |
| 8297 | 8298 | - |
| 8298 | 8299 | - |
| 8299 | 8300 | - |
| 8300 | 8301 | - |
| 8301 | 8302 | - |
| 8302 | 8303 | - |
| 8303 | 8304 | - |
| 8304 | 8305 | - |
| 8305 | 8306 | - |
| 8306 | 8307 | - |
| 8307 | 8308 | - |
| 8308 | 8309 | - |
| 8309 | 8310 | - |
| 8310 | 8311 | - |
| 8311 | 8312 | - |
| 8312 | 8313 | - |
| 8313 | 8314 | - |
| 8314 | 8315 | - |
| 8315 | 8316 | - |
| 8316 | 8317 | - |
| 8317 | 8318 | - |
| 8318 | 8319 | - |
| 8319 | 8320 | - |
| 8320 | 8321 | - |
| 8321 | 8322 | - |
| 8322 | 8323 | - |
| 8323 | 8324 | - |
| 8324 | 8325 | - |
| 8325 | 8326 | - |

## ТЕКСТОВОЕ ОПИСАНИЕ
## местоположения границ населенных пунктов, территориальных зон

| Прохождение границы | | Описание прохождения границы |
|---|---|---|
| от точки | до точки | |
| 1 | 2 | 3 |
| 8326 | 8327 | - |
| 8327 | 8328 | - |
| 8328 | 8329 | - |
| 8329 | 8330 | - |
| 8330 | 8331 | - |
| 8331 | 8332 | - |
| 8332 | 8333 | - |
| 8333 | 8334 | - |
| 8334 | 8335 | - |
| 8335 | 8336 | - |
| 8336 | 8337 | - |
| 8337 | 8338 | - |
| 8338 | 8292 | - |
| 8339 | 8340 | - |
| 8340 | 8341 | - |
| 8341 | 8342 | - |
| 8342 | 8339 | - |
| 8343 | 8344 | - |
| 8344 | 8345 | - |
| 8345 | 8346 | - |
| 8346 | 8347 | - |
| 8347 | 8348 | - |
| 8348 | 8349 | - |
| 8349 | 8350 | - |
| 8350 | 8351 | - |
| 8351 | 8352 | - |
| 8352 | 8353 | - |
| 8353 | 8354 | - |
| 8354 | 8355 | - |
| 8355 | 8356 | - |
| 8356 | 8357 | - |
| 8357 | 8358 | - |
| 8358 | 8359 | - |
| 8359 | 8360 | - |
| 8360 | 8361 | - |
| 8361 | 8362 | - |
| 8362 | 8363 | - |

## ТЕКСТОВОЕ ОПИСАНИЕ
## местоположения границ населенных пунктов, территориальных зон

| Прохождение границы | | Описание прохождения границы |
|---|---|---|
| от точки | до точки | |
| 1 | 2 | 3 |
| 8363 | 8364 | - |
| 8364 | 8365 | - |
| 8365 | 8366 | - |
| 8366 | 8367 | - |
| 8367 | 8368 | - |
| 8368 | 8369 | - |
| 8369 | 8370 | - |
| 8370 | 8371 | - |
| 8371 | 8372 | - |
| 8372 | 8373 | - |
| 8373 | 8374 | - |
| 8374 | 8375 | - |
| 8375 | 8376 | - |
| 8376 | 8377 | - |
| 8377 | 8378 | - |
| 8378 | 8379 | - |
| 8379 | 8380 | - |
| 8380 | 8381 | - |
| 8381 | 8382 | - |
| 8382 | 8383 | - |
| 8383 | 8384 | - |
| 8384 | 8385 | - |
| 8385 | 8386 | - |
| 8386 | 8387 | - |
| 8387 | 8388 | - |
| 8388 | 8389 | - |
| 8389 | 8390 | - |
| 8390 | 8391 | - |
| 8391 | 8392 | - |
| 8392 | 8393 | - |
| 8393 | 8394 | - |
| 8394 | 8395 | - |
| 8395 | 8396 | - |
| 8396 | 8397 | - |
| 8397 | 8398 | - |
| 8398 | 8399 | - |
| 8399 | 8400 | - |

# ТЕКСТОВОЕ ОПИСАНИЕ
## местоположения границ населенных пунктов, территориальных зон

| Прохождение границы | | Описание прохождения границы |
|---|---|---|
| от точки | до точки | |
| 1 | 2 | 3 |
| 8400 | 8401 | - |
| 8401 | 8402 | - |
| 8402 | 8403 | - |
| 8403 | 8404 | - |
| 8404 | 8405 | - |
| 8405 | 8406 | - |
| 8406 | 8407 | - |
| 8407 | 8408 | - |
| 8408 | 8409 | - |
| 8409 | 8410 | - |
| 8410 | 8411 | - |
| 8411 | 8412 | - |
| 8412 | 8413 | - |
| 8413 | 8414 | - |
| 8414 | 8415 | - |
| 8415 | 8416 | - |
| 8416 | 8417 | - |
| 8417 | 8418 | - |
| 8418 | 8419 | - |
| 8419 | 8420 | - |
| 8420 | 8421 | - |
| 8421 | 8422 | - |
| 8422 | 8423 | - |
| 8423 | 8424 | - |
| 8424 | 8425 | - |
| 8425 | 8426 | - |
| 8426 | 8427 | - |
| 8427 | 8428 | - |
| 8428 | 8429 | - |
| 8429 | 8430 | - |
| 8430 | 8431 | - |
| 8431 | 8432 | - |
| 8432 | 8433 | - |
| 8433 | 8434 | - |
| 8434 | 8435 | - |
| 8435 | 8436 | - |
| 8436 | 8437 | - |

## ТЕКСТОВОЕ ОПИСАНИЕ
## местоположения границ населенных пунктов, территориальных зон

| Прохождение границы | | Описание прохождения границы |
|---|---|---|
| от точки | до точки | |
| 1 | 2 | 3 |
| 8437 | 8438 | - |
| 8438 | 8439 | - |
| 8439 | 8440 | - |
| 8440 | 8441 | - |
| 8441 | 8442 | - |
| 8442 | 8443 | - |
| 8443 | 8444 | - |
| 8444 | 8445 | - |
| 8445 | 8446 | - |
| 8446 | 8447 | - |
| 8447 | 8448 | - |
| 8448 | 8449 | - |
| 8449 | 8450 | - |
| 8450 | 8451 | - |
| 8451 | 8452 | - |
| 8452 | 8453 | - |
| 8453 | 8454 | - |
| 8454 | 8455 | - |
| 8455 | 8456 | - |
| 8456 | 8457 | - |
| 8457 | 8458 | - |
| 8458 | 8459 | - |
| 8459 | 8460 | - |
| 8460 | 8461 | - |
| 8461 | 8462 | - |
| 8462 | 8463 | - |
| 8463 | 8464 | - |
| 8464 | 8465 | - |
| 8465 | 8466 | - |
| 8466 | 8467 | - |
| 8467 | 8468 | - |
| 8468 | 8469 | - |
| 8469 | 8470 | - |
| 8470 | 8471 | - |
| 8471 | 8472 | - |
| 8472 | 8473 | - |
| 8473 | 8474 | - |

## ТЕКСТОВОЕ ОПИСАНИЕ
## местоположения границ населенных пунктов, территориальных зон

| Прохождение границы | | Описание прохождения границы |
|---|---|---|
| от точки | до точки | |
| 1 | 2 | 3 |
| 8474 | 8475 | - |
| 8475 | 8476 | - |
| 8476 | 8477 | - |
| 8477 | 8478 | - |
| 8478 | 8479 | - |
| 8479 | 8480 | - |
| 8480 | 8481 | - |
| 8481 | 8482 | - |
| 8482 | 8343 | - |
| 8483 | 8484 | - |
| 8484 | 8485 | - |
| 8485 | 8486 | - |
| 8486 | 8487 | - |
| 8487 | 8488 | - |
| 8488 | 8489 | - |
| 8489 | 8490 | - |
| 8490 | 8491 | - |
| 8491 | 8492 | - |
| 8492 | 8493 | - |
| 8493 | 8494 | - |
| 8494 | 8495 | - |
| 8495 | 8496 | - |
| 8496 | 8497 | - |
| 8497 | 8498 | - |
| 8498 | 8499 | - |
| 8499 | 8500 | - |
| 8500 | 8501 | - |
| 8501 | 8502 | - |
| 8502 | 8503 | - |
| 8503 | 8504 | - |
| 8504 | 8505 | - |
| 8505 | 8506 | - |
| 8506 | 8507 | - |
| 8507 | 8508 | - |
| 8508 | 8509 | - |
| 8509 | 8510 | - |
| 8510 | 8511 | - |

# ТЕКСТОВОЕ ОПИСАНИЕ
## местоположения границ населенных пунктов, территориальных зон

| Прохождение границы | | Описание прохождения границы |
|---|---|---|
| от точки | до точки | |
| 1 | 2 | 3 |
| 8511 | 8483 | - |
| 8512 | 8513 | - |
| 8513 | 8514 | - |
| 8514 | 8515 | - |
| 8515 | 8516 | - |
| 8516 | 8517 | - |
| 8517 | 8518 | - |
| 8518 | 8519 | - |
| 8519 | 8520 | - |
| 8520 | 8521 | - |
| 8521 | 8512 | - |
| 8522 | 8523 | - |
| 8523 | 8524 | - |
| 8524 | 8525 | - |
| 8525 | 8526 | - |
| 8526 | 8527 | - |
| 8527 | 8528 | - |
| 8528 | 8529 | - |
| 8529 | 8530 | - |
| 8530 | 8531 | - |
| 8531 | 8532 | - |
| 8532 | 8533 | - |
| 8533 | 8534 | - |
| 8534 | 8535 | - |
| 8535 | 8536 | - |
| 8536 | 8537 | - |
| 8537 | 8538 | - |
| 8538 | 8539 | - |
| 8539 | 8540 | - |
| 8540 | 8541 | - |
| 8541 | 8542 | - |
| 8542 | 8543 | - |
| 8543 | 8522 | - |
| 8544 | 8545 | - |
| 8545 | 8546 | - |
| 8546 | 8547 | - |
| 8547 | 8544 | - |

## ТЕКСТОВОЕ ОПИСАНИЕ
## местоположения границ населенных пунктов, территориальных зон

| Прохождение границы | | Описание прохождения границы |
|---|---|---|
| от точки | до точки | |
| 1 | 2 | 3 |
| 8548 | 8549 | - |
| 8549 | 8550 | - |
| 8550 | 8551 | - |
| 8551 | 8552 | - |
| 8552 | 8553 | - |
| 8553 | 8554 | - |
| 8554 | 8555 | - |
| 8555 | 8556 | - |
| 8556 | 8557 | - |
| 8557 | 8558 | - |
| 8558 | 8559 | - |
| 8559 | 8560 | - |
| 8560 | 8561 | - |
| 8561 | 8562 | - |
| 8562 | 8548 | - |
| 8563 | 8564 | - |
| 8564 | 8565 | - |
| 8565 | 8566 | - |
| 8566 | 8567 | - |
| 8567 | 8568 | - |
| 8568 | 8569 | - |
| 8569 | 8570 | - |
| 8570 | 8571 | - |
| 8571 | 8572 | - |
| 8572 | 8573 | - |
| 8573 | 8574 | - |
| 8574 | 8575 | - |
| 8575 | 8576 | - |
| 8576 | 8577 | - |
| 8577 | 8578 | - |
| 8578 | 8579 | - |
| 8579 | 8580 | - |
| 8580 | 8581 | - |
| 8581 | 8582 | - |
| 8582 | 8583 | - |
| 8583 | 8584 | - |
| 8584 | 8585 | - |

## ТЕКСТОВОЕ ОПИСАНИЕ
## местоположения границ населенных пунктов, территориальных зон

| Прохождение границы | | Описание прохождения границы |
|---|---|---|
| от точки | до точки | |
| 1 | 2 | 3 |
| 8585 | 8586 | - |
| 8586 | 8587 | - |
| 8587 | 8588 | - |
| 8588 | 8589 | - |
| 8589 | 8590 | - |
| 8590 | 8591 | - |
| 8591 | 8592 | - |
| 8592 | 8593 | - |
| 8593 | 8594 | - |
| 8594 | 8595 | - |
| 8595 | 8596 | - |
| 8596 | 8597 | - |
| 8597 | 8563 | - |
| 8598 | 8599 | - |
| 8599 | 8600 | - |
| 8600 | 8601 | - |
| 8601 | 8602 | - |
| 8602 | 8603 | - |
| 8603 | 8604 | - |
| 8604 | 8605 | - |
| 8605 | 8606 | - |
| 8606 | 8607 | - |
| 8607 | 8608 | - |
| 8608 | 8609 | - |
| 8609 | 8610 | - |
| 8610 | 8611 | - |
| 8611 | 8612 | - |
| 8612 | 8613 | - |
| 8613 | 8614 | - |
| 8614 | 8615 | - |
| 8615 | 8616 | - |
| 8616 | 8617 | - |
| 8617 | 8618 | - |
| 8618 | 8619 | - |
| 8619 | 8620 | - |
| 8620 | 8621 | - |
| 8621 | 8622 | - |

## ТЕКСТОВОЕ ОПИСАНИЕ
## местоположения границ населенных пунктов, территориальных зон

| Прохождение границы | | Описание прохождения границы |
|---|---|---|
| от точки | до точки | |
| 1 | 2 | 3 |
| 8622 | 8623 | - |
| 8623 | 8624 | - |
| 8624 | 8625 | - |
| 8625 | 8598 | - |
| 8626 | 8627 | - |
| 8627 | 8628 | - |
| 8628 | 8629 | - |
| 8629 | 8630 | - |
| 8630 | 8631 | - |
| 8631 | 8632 | - |
| 8632 | 8633 | - |
| 8633 | 8634 | - |
| 8634 | 8635 | - |
| 8635 | 8636 | - |
| 8636 | 8637 | - |
| 8637 | 8638 | - |
| 8638 | 8639 | - |
| 8639 | 8640 | - |
| 8640 | 8641 | - |
| 8641 | 8642 | - |
| 8642 | 8643 | - |
| 8643 | 8644 | - |
| 8644 | 8645 | - |
| 8645 | 8646 | - |
| 8646 | 8626 | - |
| 8647 | 8648 | - |
| 8648 | 8649 | - |
| 8649 | 8650 | - |
| 8650 | 8651 | - |
| 8651 | 8652 | - |
| 8652 | 8653 | - |
| 8653 | 8654 | - |
| 8654 | 8655 | - |
| 8655 | 8647 | - |
| 8656 | 8657 | - |
| 8657 | 8658 | - |
| 8658 | 8659 | - |

## ТЕКСТОВОЕ ОПИСАНИЕ
## местоположения границ населенных пунктов, территориальных зон

| Прохождение границы | | Описание прохождения границы |
|---|---|---|
| от точки | до точки | |
| 1 | 2 | 3 |
| 8659 | 8660 | - |
| 8660 | 8661 | - |
| 8661 | 8662 | - |
| 8662 | 8663 | - |
| 8663 | 8664 | - |
| 8664 | 8665 | - |
| 8665 | 8666 | - |
| 8666 | 8667 | - |
| 8667 | 8668 | - |
| 8668 | 8669 | - |
| 8669 | 8670 | - |
| 8670 | 8671 | - |
| 8671 | 8656 | - |
| 8672 | 8673 | - |
| 8673 | 8674 | - |
| 8674 | 8675 | - |
| 8675 | 8672 | - |
| 8676 | 8677 | - |
| 8677 | 8678 | - |
| 8678 | 8679 | - |
| 8679 | 8680 | - |
| 8680 | 8681 | - |
| 8681 | 8682 | - |
| 8682 | 8683 | - |
| 8683 | 8684 | - |
| 8684 | 8685 | - |
| 8685 | 8686 | - |
| 8686 | 8687 | - |
| 8687 | 8688 | - |
| 8688 | 8689 | - |
| 8689 | 8690 | - |
| 8690 | 8691 | - |
| 8691 | 8692 | - |
| 8692 | 8693 | - |
| 8693 | 8694 | - |
| 8694 | 8695 | - |
| 8695 | 8696 | - |

## ТЕКСТОВОЕ ОПИСАНИЕ
## местоположения границ населенных пунктов, территориальных зон

| Прохождение границы | | Описание прохождения границы |
|---|---|---|
| от точки | до точки | |
| 1 | 2 | 3 |
| 8696 | 8697 | - |
| 8697 | 8698 | - |
| 8698 | 8699 | - |
| 8699 | 8700 | - |
| 8700 | 8676 | - |
| 8701 | 8702 | - |
| 8702 | 8703 | - |
| 8703 | 8704 | - |
| 8704 | 8705 | - |
| 8705 | 8701 | - |
| 8706 | 8707 | - |
| 8707 | 8708 | - |
| 8708 | 8709 | - |
| 8709 | 8710 | - |
| 8710 | 8711 | - |
| 8711 | 8712 | - |
| 8712 | 8713 | - |
| 8713 | 8714 | - |
| 8714 | 8715 | - |
| 8715 | 8716 | - |
| 8716 | 8717 | - |
| 8717 | 8718 | - |
| 8718 | 8719 | - |
| 8719 | 8720 | - |
| 8720 | 8721 | - |
| 8721 | 8722 | - |
| 8722 | 8723 | - |
| 8723 | 8724 | - |
| 8724 | 8725 | - |
| 8725 | 8726 | - |
| 8726 | 8727 | - |
| 8727 | 8728 | - |
| 8728 | 8729 | - |
| 8729 | 8730 | - |
| 8730 | 8731 | - |
| 8731 | 8732 | - |
| 8732 | 8733 | - |

## ТЕКСТОВОЕ ОПИСАНИЕ
## местоположения границ населенных пунктов, территориальных зон

| Прохождение границы | | Описание прохождения границы |
|---|---|---|
| от точки | до точки | |
| 1 | 2 | 3 |
| 8733 | 8734 | - |
| 8734 | 8735 | - |
| 8735 | 8736 | - |
| 8736 | 8737 | - |
| 8737 | 8738 | - |
| 8738 | 8739 | - |
| 8739 | 8740 | - |
| 8740 | 8741 | - |
| 8741 | 8742 | - |
| 8742 | 8743 | - |
| 8743 | 8744 | - |
| 8744 | 8745 | - |
| 8745 | 8746 | - |
| 8746 | 8747 | - |
| 8747 | 8748 | - |
| 8748 | 8749 | - |
| 8749 | 8750 | - |
| 8750 | 8706 | - |
| 8751 | 8752 | - |
| 8752 | 8753 | - |
| 8753 | 8754 | - |
| 8754 | 8755 | - |
| 8755 | 8756 | - |
| 8756 | 8757 | - |
| 8757 | 8758 | - |
| 8758 | 8751 | - |
| 8759 | 8760 | - |
| 8760 | 8761 | - |
| 8761 | 8762 | - |
| 8762 | 8763 | - |
| 8763 | 8764 | - |
| 8764 | 8765 | - |
| 8765 | 8766 | - |
| 8766 | 8767 | - |
| 8767 | 8768 | - |
| 8768 | 8769 | - |
| 8769 | 8770 | - |

## ТЕКСТОВОЕ ОПИСАНИЕ
## местоположения границ населенных пунктов, территориальных зон

| Прохождение границы | | Описание прохождения границы |
|---|---|---|
| от точки | до точки | |
| 1 | 2 | 3 |
| 8770 | 8771 | - |
| 8771 | 8772 | - |
| 8772 | 8773 | - |
| 8773 | 8774 | - |
| 8774 | 8759 | - |
| 8775 | 8776 | - |
| 8776 | 8777 | - |
| 8777 | 8778 | - |
| 8778 | 8779 | - |
| 8779 | 8780 | - |
| 8780 | 8781 | - |
| 8781 | 8782 | - |
| 8782 | 8783 | - |
| 8783 | 8775 | - |
| 8784 | 8785 | - |
| 8785 | 8786 | - |
| 8786 | 8787 | - |
| 8787 | 8788 | - |
| 8788 | 8789 | - |
| 8789 | 8790 | - |
| 8790 | 8791 | - |
| 8791 | 8792 | - |
| 8792 | 8793 | - |
| 8793 | 8794 | - |
| 8794 | 8795 | - |
| 8795 | 8796 | - |
| 8796 | 8797 | - |
| 8797 | 8784 | - |
| 8798 | 8799 | - |
| 8799 | 8800 | - |
| 8800 | 8801 | - |
| 8801 | 8802 | - |
| 8802 | 8803 | - |
| 8803 | 8798 | - |
| 8804 | 8805 | - |
| 8805 | 8806 | - |
| 8806 | 8807 | - |

## ТЕКСТОВОЕ ОПИСАНИЕ
## местоположения границ населенных пунктов, территориальных зон

| Прохождение границы | | Описание прохождения границы |
|---|---|---|
| от точки | до точки | |
| 1 | 2 | 3 |
| 8807 | 8808 | - |
| 8808 | 8809 | - |
| 8809 | 8810 | - |
| 8810 | 8811 | - |
| 8811 | 8812 | - |
| 8812 | 8813 | - |
| 8813 | 8814 | - |
| 8814 | 8815 | - |
| 8815 | 8816 | - |
| 8816 | 8817 | - |
| 8817 | 8804 | - |
| 8818 | 8819 | - |
| 8819 | 8820 | - |
| 8820 | 8821 | - |
| 8821 | 8822 | - |
| 8822 | 8823 | - |
| 8823 | 8824 | - |
| 8824 | 8825 | - |
| 8825 | 8826 | - |
| 8826 | 8827 | - |
| 8827 | 8828 | - |
| 8828 | 8829 | - |
| 8829 | 8830 | - |
| 8830 | 8831 | - |
| 8831 | 8818 | - |
| 8832 | 8833 | - |
| 8833 | 8834 | - |
| 8834 | 8835 | - |
| 8835 | 8836 | - |
| 8836 | 8837 | - |
| 8837 | 8838 | - |
| 8838 | 8839 | - |
| 8839 | 8840 | - |
| 8840 | 8841 | - |
| 8841 | 8842 | - |
| 8842 | 8843 | - |
| 8843 | 8844 | - |

## ТЕКСТОВОЕ ОПИСАНИЕ
## местоположения границ населенных пунктов, территориальных зон

| Прохождение границы | | Описание прохождения границы |
|---|---|---|
| от точки | до точки | |
| 1 | 2 | 3 |
| 8844 | 8845 | - |
| 8845 | 8846 | - |
| 8846 | 8832 | - |
| 8847 | 8848 | - |
| 8848 | 8849 | - |
| 8849 | 8850 | - |
| 8850 | 8851 | - |
| 8851 | 8852 | - |
| 8852 | 8853 | - |
| 8853 | 8854 | - |
| 8854 | 8855 | - |
| 8855 | 8856 | - |
| 8856 | 8857 | - |
| 8857 | 8858 | - |
| 8858 | 8859 | - |
| 8859 | 8860 | - |
| 8860 | 8861 | - |
| 8861 | 8862 | - |
| 8862 | 8863 | - |
| 8863 | 8864 | - |
| 8864 | 8847 | - |
| 8865 | 8866 | - |
| 8866 | 8867 | - |
| 8867 | 8868 | - |
| 8868 | 8869 | - |
| 8869 | 8870 | - |
| 8870 | 8871 | - |
| 8871 | 8872 | - |
| 8872 | 8873 | - |
| 8873 | 8874 | - |
| 8874 | 8875 | - |
| 8875 | 8876 | - |
| 8876 | 8865 | - |
| 8877 | 8878 | - |
| 8878 | 8879 | - |
| 8879 | 8880 | - |
| 8880 | 8881 | - |

## ТЕКСТОВОЕ ОПИСАНИЕ
## местоположения границ населенных пунктов, территориальных зон

| Прохождение границы | | Описание прохождения границы |
|---|---|---|
| от точки | до точки | |
| 1 | 2 | 3 |
| 8881 | 8882 | - |
| 8882 | 8883 | - |
| 8883 | 8884 | - |
| 8884 | 8885 | - |
| 8885 | 8886 | - |
| 8886 | 8887 | - |
| 8887 | 8888 | - |
| 8888 | 8889 | - |
| 8889 | 8890 | - |
| 8890 | 8891 | - |
| 8891 | 8892 | - |
| 8892 | 8893 | - |
| 8893 | 8894 | - |
| 8894 | 8877 | - |
| 8895 | 8896 | - |
| 8896 | 8897 | - |
| 8897 | 8898 | - |
| 8898 | 8899 | - |
| 8899 | 8900 | - |
| 8900 | 8901 | - |
| 8901 | 8902 | - |
| 8902 | 8903 | - |
| 8903 | 8904 | - |
| 8904 | 8895 | - |
| 8905 | 8906 | - |
| 8906 | 8907 | - |
| 8907 | 8908 | - |
| 8908 | 8909 | - |
| 8909 | 8910 | - |
| 8910 | 8911 | - |
| 8911 | 8912 | - |
| 8912 | 8913 | - |
| 8913 | 8914 | - |
| 8914 | 8915 | - |
| 8915 | 8916 | - |
| 8916 | 8917 | - |
| 8917 | 8918 | - |

## ТЕКСТОВОЕ ОПИСАНИЕ
## местоположения границ населенных пунктов, территориальных зон

| Прохождение границы | | Описание прохождения границы |
|---|---|---|
| от точки | до точки | |
| 1 | 2 | 3 |
| 8918 | 8919 | - |
| 8919 | 8920 | - |
| 8920 | 8921 | - |
| 8921 | 8922 | - |
| 8922 | 8923 | - |
| 8923 | 8924 | - |
| 8924 | 8925 | - |
| 8925 | 8926 | - |
| 8926 | 8927 | - |
| 8927 | 8928 | - |
| 8928 | 8929 | - |
| 8929 | 8930 | - |
| 8930 | 8931 | - |
| 8931 | 8932 | - |
| 8932 | 8933 | - |
| 8933 | 8905 | - |
| 8934 | 8935 | - |
| 8935 | 8936 | - |
| 8936 | 8937 | - |
| 8937 | 8938 | - |
| 8938 | 8939 | - |
| 8939 | 8940 | - |
| 8940 | 8941 | - |
| 8941 | 8942 | - |
| 8942 | 8943 | - |
| 8943 | 8944 | - |
| 8944 | 8945 | - |
| 8945 | 8946 | - |
| 8946 | 8947 | - |
| 8947 | 8948 | - |
| 8948 | 8949 | - |
| 8949 | 8950 | - |
| 8950 | 8951 | - |
| 8951 | 8952 | - |
| 8952 | 8953 | - |
| 8953 | 8954 | - |
| 8954 | 8955 | - |

## ТЕКСТОВОЕ ОПИСАНИЕ
## местоположения границ населенных пунктов, территориальных зон

| Прохождение границы | | Описание прохождения границы |
|---|---|---|
| от точки | до точки | |
| 1 | 2 | 3 |
| 8955 | 8956 | - |
| 8956 | 8957 | - |
| 8957 | 8934 | - |
| 8958 | 8959 | - |
| 8959 | 8960 | - |
| 8960 | 8961 | - |
| 8961 | 8962 | - |
| 8962 | 8963 | - |
| 8963 | 8964 | - |
| 8964 | 8965 | - |
| 8965 | 8966 | - |
| 8966 | 8967 | - |
| 8967 | 8968 | - |
| 8968 | 8969 | - |
| 8969 | 8970 | - |
| 8970 | 8971 | - |
| 8971 | 8972 | - |
| 8972 | 8973 | - |
| 8973 | 8974 | - |
| 8974 | 8975 | - |
| 8975 | 8976 | - |
| 8976 | 8977 | - |
| 8977 | 8978 | - |
| 8978 | 8979 | - |
| 8979 | 8980 | - |
| 8980 | 8981 | - |
| 8981 | 8982 | - |
| 8982 | 8983 | - |
| 8983 | 8984 | - |
| 8984 | 8985 | - |
| 8985 | 8986 | - |
| 8986 | 8987 | - |
| 8987 | 8988 | - |
| 8988 | 8989 | - |
| 8989 | 8990 | - |
| 8990 | 8991 | - |
| 8991 | 8992 | - |

## ТЕКСТОВОЕ ОПИСАНИЕ
## местоположения границ населенных пунктов, территориальных зон

| Прохождение границы | | Описание прохождения границы |
|---|---|---|
| от точки | до точки | |
| 1 | 2 | 3 |
| 8992 | 8993 | - |
| 8993 | 8994 | - |
| 8994 | 8995 | - |
| 8995 | 8996 | - |
| 8996 | 8958 | - |
| 8997 | 8998 | - |
| 8998 | 8999 | - |
| 8999 | 9000 | - |
| 9000 | 9001 | - |
| 9001 | 9002 | - |
| 9002 | 9003 | - |
| 9003 | 9004 | - |
| 9004 | 9005 | - |
| 9005 | 9006 | - |
| 9006 | 9007 | - |
| 9007 | 9008 | - |
| 9008 | 9009 | - |
| 9009 | 9010 | - |
| 9010 | 9011 | - |
| 9011 | 9012 | - |
| 9012 | 9013 | - |
| 9013 | 9014 | - |
| 9014 | 9015 | - |
| 9015 | 9016 | - |
| 9016 | 9017 | - |
| 9017 | 9018 | - |
| 9018 | 8997 | - |
| 9019 | 9020 | - |
| 9020 | 9021 | - |
| 9021 | 9022 | - |
| 9022 | 9023 | - |
| 9023 | 9024 | - |
| 9024 | 9025 | - |
| 9025 | 9026 | - |
| 9026 | 9027 | - |
| 9027 | 9028 | - |
| 9028 | 9029 | - |

## ТЕКСТОВОЕ ОПИСАНИЕ
## местоположения границ населенных пунктов, территориальных зон

| Прохождение границы | | Описание прохождения границы |
|---|---|---|
| от точки | до точки | |
| 1 | 2 | 3 |
| 9029 | 9030 | - |
| 9030 | 9031 | - |
| 9031 | 9032 | - |
| 9032 | 9033 | - |
| 9033 | 9034 | - |
| 9034 | 9035 | - |
| 9035 | 9036 | - |
| 9036 | 9037 | - |
| 9037 | 9038 | - |
| 9038 | 9039 | - |
| 9039 | 9040 | - |
| 9040 | 9019 | - |
| 9041 | 9042 | - |
| 9042 | 9043 | - |
| 9043 | 9044 | - |
| 9044 | 9045 | - |
| 9045 | 9046 | - |
| 9046 | 9047 | - |
| 9047 | 9048 | - |
| 9048 | 9049 | - |
| 9049 | 9050 | - |
| 9050 | 9051 | - |
| 9051 | 9052 | - |
| 9052 | 9053 | - |
| 9053 | 9054 | - |
| 9054 | 9055 | - |
| 9055 | 9056 | - |
| 9056 | 9057 | - |
| 9057 | 9058 | - |
| 9058 | 9059 | - |
| 9059 | 9060 | - |
| 9060 | 9061 | - |
| 9061 | 9062 | - |
| 9062 | 9063 | - |
| 9063 | 9064 | - |
| 9064 | 9065 | - |
| 9065 | 9041 | - |

## ТЕКСТОВОЕ ОПИСАНИЕ
## местоположения границ населенных пунктов, территориальных зон

| Прохождение границы | | Описание прохождения границы |
|---|---|---|
| от точки | до точки | |
| 1 | 2 | 3 |
| 9066 | 9067 | - |
| 9067 | 9068 | - |
| 9068 | 9069 | - |
| 9069 | 9070 | - |
| 9070 | 9071 | - |
| 9071 | 9072 | - |
| 9072 | 9073 | - |
| 9073 | 9074 | - |
| 9074 | 9075 | - |
| 9075 | 9076 | - |
| 9076 | 9077 | - |
| 9077 | 9066 | - |
| 9078 | 9079 | - |
| 9079 | 9080 | - |
| 9080 | 9081 | - |
| 9081 | 9082 | - |
| 9082 | 9083 | - |
| 9083 | 9078 | - |
| 9084 | 9085 | - |
| 9085 | 9086 | - |
| 9086 | 9087 | - |
| 9087 | 9088 | - |
| 9088 | 9089 | - |
| 9089 | 9090 | - |
| 9090 | 9091 | - |
| 9091 | 9092 | - |
| 9092 | 9093 | - |
| 9093 | 9094 | - |
| 9094 | 9095 | - |
| 9095 | 9096 | - |
| 9096 | 9084 | - |
| 9097 | 9098 | - |
| 9098 | 9099 | - |
| 9099 | 9100 | - |
| 9100 | 9101 | - |
| 9101 | 9097 | - |
| 9102 | 9103 | - |

## ТЕКСТОВОЕ ОПИСАНИЕ
## местоположения границ населенных пунктов, территориальных зон

| Прохождение границы | | Описание прохождения границы |
|---|---|---|
| от точки | до точки | |
| 1 | 2 | 3 |
| 9103 | 9104 | - |
| 9104 | 9105 | - |
| 9105 | 9102 | - |
| 9106 | 9107 | - |
| 9107 | 9108 | - |
| 9108 | 9109 | - |
| 9109 | 9110 | - |
| 9110 | 9111 | - |
| 9111 | 9112 | - |
| 9112 | 9113 | - |
| 9113 | 9114 | - |
| 9114 | 9115 | - |
| 9115 | 9116 | - |
| 9116 | 9117 | - |
| 9117 | 9118 | - |
| 9118 | 9119 | - |
| 9119 | 9120 | - |
| 9120 | 9121 | - |
| 9121 | 9122 | - |
| 9122 | 9123 | - |
| 9123 | 9124 | - |
| 9124 | 9125 | - |
| 9125 | 9126 | - |
| 9126 | 9127 | - |
| 9127 | 9128 | - |
| 9128 | 9129 | - |
| 9129 | 9106 | - |
| 9130 | 9131 | - |
| 9131 | 9132 | - |
| 9132 | 9133 | - |
| 9133 | 9134 | - |
| 9134 | 9135 | - |
| 9135 | 9136 | - |
| 9136 | 9137 | - |
| 9137 | 9138 | - |
| 9138 | 9139 | - |
| 9139 | 9140 | - |

## ТЕКСТОВОЕ ОПИСАНИЕ
## местоположения границ населенных пунктов, территориальных зон

| Прохождение границы | | Описание прохождения границы |
|---|---|---|
| от точки | до точки | |
| 1 | 2 | 3 |
| 9140 | 9141 | - |
| 9141 | 9142 | - |
| 9142 | 9143 | - |
| 9143 | 9144 | - |
| 9144 | 9145 | - |
| 9145 | 9146 | - |
| 9146 | 9147 | - |
| 9147 | 9148 | - |
| 9148 | 9149 | - |
| 9149 | 9130 | - |
| 9150 | 9151 | - |
| 9151 | 9152 | - |
| 9152 | 9153 | - |
| 9153 | 9154 | - |
| 9154 | 9155 | - |
| 9155 | 9150 | - |
| 9156 | 9157 | - |
| 9157 | 9158 | - |
| 9158 | 9159 | - |
| 9159 | 9160 | - |
| 9160 | 9161 | - |
| 9161 | 9162 | - |
| 9162 | 9163 | - |
| 9163 | 9164 | - |
| 9164 | 9165 | - |
| 9165 | 9166 | - |
| 9166 | 9167 | - |
| 9167 | 9168 | - |
| 9168 | 9169 | - |
| 9169 | 9170 | - |
| 9170 | 9171 | - |
| 9171 | 9172 | - |
| 9172 | 9173 | - |
| 9173 | 9174 | - |
| 9174 | 9175 | - |
| 9175 | 9176 | - |
| 9176 | 9177 | - |

## ТЕКСТОВОЕ ОПИСАНИЕ
## местоположения границ населенных пунктов, территориальных зон

| Прохождение границы | | Описание прохождения границы |
|---|---|---|
| от точки | до точки | |
| 1 | 2 | 3 |
| 9177 | 9178 | - |
| 9178 | 9179 | - |
| 9179 | 9180 | - |
| 9180 | 9181 | - |
| 9181 | 9182 | - |
| 9182 | 9183 | - |
| 9183 | 9184 | - |
| 9184 | 9185 | - |
| 9185 | 9186 | - |
| 9186 | 9187 | - |
| 9187 | 9188 | - |
| 9188 | 9189 | - |
| 9189 | 9190 | - |
| 9190 | 9191 | - |
| 9191 | 9192 | - |
| 9192 | 9193 | - |
| 9193 | 9194 | - |
| 9194 | 9195 | - |
| 9195 | 9196 | - |
| 9196 | 9197 | - |
| 9197 | 9198 | - |
| 9198 | 9199 | - |
| 9199 | 9200 | - |
| 9200 | 9201 | - |
| 9201 | 9202 | - |
| 9202 | 9203 | - |
| 9203 | 9204 | - |
| 9204 | 9205 | - |
| 9205 | 9206 | - |
| 9206 | 9207 | - |
| 9207 | 9208 | - |
| 9208 | 9209 | - |
| 9209 | 9210 | - |
| 9210 | 9211 | - |
| 9211 | 9212 | - |
| 9212 | 9213 | - |
| 9213 | 9214 | - |

## ТЕКСТОВОЕ ОПИСАНИЕ
## местоположения границ населенных пунктов, территориальных зон

| Прохождение границы | | Описание прохождения границы |
|---|---|---|
| от точки | до точки | |
| 1 | 2 | 3 |
| 9214 | 9215 | - |
| 9215 | 9216 | - |
| 9216 | 9217 | - |
| 9217 | 9218 | - |
| 9218 | 9219 | - |
| 9219 | 9220 | - |
| 9220 | 9221 | - |
| 9221 | 9222 | - |
| 9222 | 9223 | - |
| 9223 | 9224 | - |
| 9224 | 9225 | - |
| 9225 | 9226 | - |
| 9226 | 9227 | - |
| 9227 | 9228 | - |
| 9228 | 9229 | - |
| 9229 | 9230 | - |
| 9230 | 9231 | - |
| 9231 | 9232 | - |
| 9232 | 9233 | - |
| 9233 | 9234 | - |
| 9234 | 9235 | - |
| 9235 | 9236 | - |
| 9236 | 9237 | - |
| 9237 | 9238 | - |
| 9238 | 9239 | - |
| 9239 | 9240 | - |
| 9240 | 9241 | - |
| 9241 | 9242 | - |
| 9242 | 9243 | - |
| 9243 | 9244 | - |
| 9244 | 9245 | - |
| 9245 | 9246 | - |
| 9246 | 9247 | - |
| 9247 | 9248 | - |
| 9248 | 9249 | - |
| 9249 | 9250 | - |
| 9250 | 9251 | - |

## ТЕКСТОВОЕ ОПИСАНИЕ
## местоположения границ населенных пунктов, территориальных зон

| Прохождение границы | | Описание прохождения границы |
|---|---|---|
| от точки | до точки | |
| 1 | 2 | 3 |
| 9251 | 9252 | - |
| 9252 | 9253 | - |
| 9253 | 9254 | - |
| 9254 | 9255 | - |
| 9255 | 9256 | - |
| 9256 | 9257 | - |
| 9257 | 9258 | - |
| 9258 | 9259 | - |
| 9259 | 9260 | - |
| 9260 | 9261 | - |
| 9261 | 9262 | - |
| 9262 | 9263 | - |
| 9263 | 9264 | - |
| 9264 | 9156 | - |
| 9265 | 9266 | - |
| 9266 | 9267 | - |
| 9267 | 9268 | - |
| 9268 | 9269 | - |
| 9269 | 9270 | - |
| 9270 | 9271 | - |
| 9271 | 9272 | - |
| 9272 | 9273 | - |
| 9273 | 9274 | - |
| 9274 | 9275 | - |
| 9275 | 9276 | - |
| 9276 | 9277 | - |
| 9277 | 9278 | - |
| 9278 | 9279 | - |
| 9279 | 9280 | - |
| 9280 | 9281 | - |
| 9281 | 9282 | - |
| 9282 | 9283 | - |
| 9283 | 9284 | - |
| 9284 | 9285 | - |
| 9285 | 9286 | - |
| 9286 | 9287 | - |
| 9287 | 9288 | - |

## ТЕКСТОВОЕ ОПИСАНИЕ
## местоположения границ населенных пунктов, территориальных зон

| Прохождение границы | | Описание прохождения границы |
|---|---|---|
| от точки | до точки | |
| 1 | 2 | 3 |
| 9288 | 9289 | - |
| 9289 | 9290 | - |
| 9290 | 9291 | - |
| 9291 | 9292 | - |
| 9292 | 9293 | - |
| 9293 | 9294 | - |
| 9294 | 9295 | - |
| 9295 | 9296 | - |
| 9296 | 9297 | - |
| 9297 | 9298 | - |
| 9298 | 9299 | - |
| 9299 | 9300 | - |
| 9300 | 9301 | - |
| 9301 | 9302 | - |
| 9302 | 9303 | - |
| 9303 | 9304 | - |
| 9304 | 9305 | - |
| 9305 | 9306 | - |
| 9306 | 9307 | - |
| 9307 | 9308 | - |
| 9308 | 9309 | - |
| 9309 | 9310 | - |
| 9310 | 9311 | - |
| 9311 | 9312 | - |
| 9312 | 9313 | - |
| 9313 | 9314 | - |
| 9314 | 9315 | - |
| 9315 | 9316 | - |
| 9316 | 9317 | - |
| 9317 | 9318 | - |
| 9318 | 9319 | - |
| 9319 | 9320 | - |
| 9320 | 9321 | - |
| 9321 | 9322 | - |
| 9322 | 9323 | - |
| 9323 | 9324 | - |
| 9324 | 9325 | - |

## ТЕКСТОВОЕ ОПИСАНИЕ
## местоположения границ населенных пунктов, территориальных зон

| Прохождение границы | | Описание прохождения границы |
|---|---|---|
| от точки | до точки | |
| 1 | 2 | 3 |
| 9325 | 9326 | - |
| 9326 | 9327 | - |
| 9327 | 9328 | - |
| 9328 | 9329 | - |
| 9329 | 9330 | - |
| 9330 | 9331 | - |
| 9331 | 9332 | - |
| 9332 | 9333 | - |
| 9333 | 9334 | - |
| 9334 | 9335 | - |
| 9335 | 9336 | - |
| 9336 | 9337 | - |
| 9337 | 9338 | - |
| 9338 | 9339 | - |
| 9339 | 9340 | - |
| 9340 | 9265 | - |
| 9341 | 9342 | - |
| 9342 | 9343 | - |
| 9343 | 9344 | - |
| 9344 | 9345 | - |
| 9345 | 9346 | - |
| 9346 | 9347 | - |
| 9347 | 9348 | - |
| 9348 | 9349 | - |
| 9349 | 9350 | - |
| 9350 | 9351 | - |
| 9351 | 9352 | - |
| 9352 | 9353 | - |
| 9353 | 9354 | - |
| 9354 | 9341 | - |
| 9355 | 9356 | - |
| 9356 | 9357 | - |
| 9357 | 9358 | - |
| 9358 | 9359 | - |
| 9359 | 9360 | - |
| 9360 | 9361 | - |
| 9361 | 9362 | - |

## ТЕКСТОВОЕ ОПИСАНИЕ
## местоположения границ населенных пунктов, территориальных зон

| Прохождение границы | | Описание прохождения границы |
|---|---|---|
| от точки | до точки | |
| 1 | 2 | 3 |
| 9362 | 9363 | - |
| 9363 | 9364 | - |
| 9364 | 9365 | - |
| 9365 | 9366 | - |
| 9366 | 9367 | - |
| 9367 | 9368 | - |
| 9368 | 9369 | - |
| 9369 | 9370 | - |
| 9370 | 9371 | - |
| 9371 | 9372 | - |
| 9372 | 9373 | - |
| 9373 | 9374 | - |
| 9374 | 9375 | - |
| 9375 | 9376 | - |
| 9376 | 9377 | - |
| 9377 | 9378 | - |
| 9378 | 9379 | - |
| 9379 | 9380 | - |
| 9380 | 9381 | - |
| 9381 | 9382 | - |
| 9382 | 9383 | - |
| 9383 | 9384 | - |
| 9384 | 9385 | - |
| 9385 | 9386 | - |
| 9386 | 9387 | - |
| 9387 | 9388 | - |
| 9388 | 9389 | - |
| 9389 | 9390 | - |
| 9390 | 9391 | - |
| 9391 | 9392 | - |
| 9392 | 9393 | - |
| 9393 | 9394 | - |
| 9394 | 9395 | - |
| 9395 | 9396 | - |
| 9396 | 9397 | - |
| 9397 | 9398 | - |
| 9398 | 9399 | - |

## ТЕКСТОВОЕ ОПИСАНИЕ
## местоположения границ населенных пунктов, территориальных зон

| Прохождение границы | | Описание прохождения границы |
|---|---|---|
| от точки | до точки | |
| 1 | 2 | 3 |
| 9399 | 9400 | - |
| 9400 | 9401 | - |
| 9401 | 9355 | - |
| 9402 | 9403 | - |
| 9403 | 9404 | - |
| 9404 | 9405 | - |
| 9405 | 9406 | - |
| 9406 | 9407 | - |
| 9407 | 9408 | - |
| 9408 | 9409 | - |
| 9409 | 9410 | - |
| 9410 | 9411 | - |
| 9411 | 9412 | - |
| 9412 | 9413 | - |
| 9413 | 9414 | - |
| 9414 | 9415 | - |
| 9415 | 9416 | - |
| 9416 | 9417 | - |
| 9417 | 9418 | - |
| 9418 | 9419 | - |
| 9419 | 9420 | - |
| 9420 | 9421 | - |
| 9421 | 9422 | - |
| 9422 | 9423 | - |
| 9423 | 9424 | - |
| 9424 | 9425 | - |
| 9425 | 9426 | - |
| 9426 | 9427 | - |
| 9427 | 9428 | - |
| 9428 | 9429 | - |
| 9429 | 9430 | - |
| 9430 | 9431 | - |
| 9431 | 9432 | - |
| 9432 | 9433 | - |
| 9433 | 9434 | - |
| 9434 | 9435 | - |
| 9435 | 9436 | - |

## ТЕКСТОВОЕ ОПИСАНИЕ
## местоположения границ населенных пунктов, территориальных зон

| Прохождение границы | | Описание прохождения границы |
|---|---|---|
| от точки | до точки | |
| 1 | 2 | 3 |
| 9436 | 9437 | - |
| 9437 | 9438 | - |
| 9438 | 9439 | - |
| 9439 | 9440 | - |
| 9440 | 9441 | - |
| 9441 | 9442 | - |
| 9442 | 9443 | - |
| 9443 | 9444 | - |
| 9444 | 9445 | - |
| 9445 | 9446 | - |
| 9446 | 9447 | - |
| 9447 | 9448 | - |
| 9448 | 9449 | - |
| 9449 | 9450 | - |
| 9450 | 9451 | - |
| 9451 | 9452 | - |
| 9452 | 9453 | - |
| 9453 | 9402 | - |
| 9454 | 9455 | - |
| 9455 | 9456 | - |
| 9456 | 9457 | - |
| 9457 | 9458 | - |
| 9458 | 9459 | - |
| 9459 | 9460 | - |
| 9460 | 9461 | - |
| 9461 | 9462 | - |
| 9462 | 9463 | - |
| 9463 | 9464 | - |
| 9464 | 9465 | - |
| 9465 | 9466 | - |
| 9466 | 9467 | - |
| 9467 | 9468 | - |
| 9468 | 9469 | - |
| 9469 | 9470 | - |
| 9470 | 9471 | - |
| 9471 | 9472 | - |
| 9472 | 9473 | - |

## ТЕКСТОВОЕ ОПИСАНИЕ
## местоположения границ населенных пунктов, территориальных зон

| Прохождение границы | | Описание прохождения границы |
|---|---|---|
| от точки | до точки | |
| 1 | 2 | 3 |
| 9473 | 9474 | - |
| 9474 | 9475 | - |
| 9475 | 9476 | - |
| 9476 | 9477 | - |
| 9477 | 9478 | - |
| 9478 | 9479 | - |
| 9479 | 9480 | - |
| 9480 | 9481 | - |
| 9481 | 9482 | - |
| 9482 | 9483 | - |
| 9483 | 9484 | - |
| 9484 | 9485 | - |
| 9485 | 9486 | - |
| 9486 | 9487 | - |
| 9487 | 9488 | - |
| 9488 | 9489 | - |
| 9489 | 9490 | - |
| 9490 | 9491 | - |
| 9491 | 9492 | - |
| 9492 | 9493 | - |
| 9493 | 9454 | - |
| 9494 | 9495 | - |
| 9495 | 9496 | - |
| 9496 | 9497 | - |
| 9497 | 9498 | - |
| 9498 | 9499 | - |
| 9499 | 9500 | - |
| 9500 | 9501 | - |
| 9501 | 9502 | - |
| 9502 | 9503 | - |
| 9503 | 9504 | - |
| 9504 | 9505 | - |
| 9505 | 9506 | - |
| 9506 | 9507 | - |
| 9507 | 9508 | - |
| 9508 | 9509 | - |
| 9509 | 9510 | - |

## ТЕКСТОВОЕ ОПИСАНИЕ
## местоположения границ населенных пунктов, территориальных зон

| Прохождение границы | | Описание прохождения границы |
|---|---|---|
| от точки | до точки | |
| 1 | 2 | 3 |
| 9510 | 9511 | - |
| 9511 | 9512 | - |
| 9512 | 9513 | - |
| 9513 | 9514 | - |
| 9514 | 9515 | - |
| 9515 | 9516 | - |
| 9516 | 9517 | - |
| 9517 | 9518 | - |
| 9518 | 9519 | - |
| 9519 | 9520 | - |
| 9520 | 9521 | - |
| 9521 | 9522 | - |
| 9522 | 9523 | - |
| 9523 | 9524 | - |
| 9524 | 9525 | - |
| 9525 | 9494 | - |
| 9526 | 9527 | - |
| 9527 | 9528 | - |
| 9528 | 9529 | - |
| 9529 | 9530 | - |
| 9530 | 9531 | - |
| 9531 | 9532 | - |
| 9532 | 9533 | - |
| 9533 | 9534 | - |
| 9534 | 9535 | - |
| 9535 | 9536 | - |
| 9536 | 9537 | - |
| 9537 | 9526 | - |
| 9538 | 9539 | - |
| 9539 | 9540 | - |
| 9540 | 9541 | - |
| 9541 | 9542 | - |
| 9542 | 9543 | - |
| 9543 | 9544 | - |
| 9544 | 9545 | - |
| 9545 | 9546 | - |
| 9546 | 9547 | - |

## ТЕКСТОВОЕ ОПИСАНИЕ
## местоположения границ населенных пунктов, территориальных зон

| Прохождение границы | | Описание прохождения границы |
|---|---|---|
| от точки | до точки | |
| 1 | 2 | 3 |
| 9547 | 9548 | - |
| 9548 | 9549 | - |
| 9549 | 9550 | - |
| 9550 | 9551 | - |
| 9551 | 9552 | - |
| 9552 | 9553 | - |
| 9553 | 9554 | - |
| 9554 | 9555 | - |
| 9555 | 9556 | - |
| 9556 | 9538 | - |
| 9557 | 9558 | - |
| 9558 | 9559 | - |
| 9559 | 9560 | - |
| 9560 | 9561 | - |
| 9561 | 9562 | - |
| 9562 | 9563 | - |
| 9563 | 9564 | - |
| 9564 | 9565 | - |
| 9565 | 9566 | - |
| 9566 | 9567 | - |
| 9567 | 9568 | - |
| 9568 | 9569 | - |
| 9569 | 9570 | - |
| 9570 | 9571 | - |
| 9571 | 9572 | - |
| 9572 | 9573 | - |
| 9573 | 9574 | - |
| 9574 | 9575 | - |
| 9575 | 9576 | - |
| 9576 | 9577 | - |
| 9577 | 9578 | - |
| 9578 | 9579 | - |
| 9579 | 9580 | - |
| 9580 | 9581 | - |
| 9581 | 9582 | - |
| 9582 | 9583 | - |
| 9583 | 9584 | - |

## ТЕКСТОВОЕ ОПИСАНИЕ
## местоположения границ населенных пунктов, территориальных зон

| Прохождение границы | | Описание прохождения границы |
|---|---|---|
| от точки | до точки | |
| 1 | 2 | 3 |
| 9584 | 9585 | - |
| 9585 | 9557 | - |
| 9586 | 9587 | - |
| 9587 | 9588 | - |
| 9588 | 9589 | - |
| 9589 | 9590 | - |
| 9590 | 9591 | - |
| 9591 | 9592 | - |
| 9592 | 9593 | - |
| 9593 | 9594 | - |
| 9594 | 9595 | - |
| 9595 | 9596 | - |
| 9596 | 9597 | - |
| 9597 | 9598 | - |
| 9598 | 9599 | - |
| 9599 | 9600 | - |
| 9600 | 9586 | - |
| 9601 | 9602 | - |
| 9602 | 9603 | - |
| 9603 | 9604 | - |
| 9604 | 9605 | - |
| 9605 | 9606 | - |
| 9606 | 9607 | - |
| 9607 | 9608 | - |
| 9608 | 9609 | - |
| 9609 | 9610 | - |
| 9610 | 9611 | - |
| 9611 | 9612 | - |
| 9612 | 9613 | - |
| 9613 | 9614 | - |
| 9614 | 9615 | - |
| 9615 | 9616 | - |
| 9616 | 9617 | - |
| 9617 | 9618 | - |
| 9618 | 9619 | - |
| 9619 | 9620 | - |
| 9620 | 9621 | - |

## ТЕКСТОВОЕ ОПИСАНИЕ
## местоположения границ населенных пунктов, территориальных зон

| Прохождение границы | | Описание прохождения границы |
|---|---|---|
| от точки | до точки | |
| 1 | 2 | 3 |
| 9621 | 9601 | - |
| 9622 | 9623 | - |
| 9623 | 9624 | - |
| 9624 | 9625 | - |
| 9625 | 9626 | - |
| 9626 | 9627 | - |
| 9627 | 9628 | - |
| 9628 | 9629 | - |
| 9629 | 9630 | - |
| 9630 | 9631 | - |
| 9631 | 9632 | - |
| 9632 | 9633 | - |
| 9633 | 9634 | - |
| 9634 | 9635 | - |
| 9635 | 9636 | - |
| 9636 | 9637 | - |
| 9637 | 9638 | - |
| 9638 | 9639 | - |
| 9639 | 9640 | - |
| 9640 | 9641 | - |
| 9641 | 9642 | - |
| 9642 | 9643 | - |
| 9643 | 9644 | - |
| 9644 | 9645 | - |
| 9645 | 9646 | - |
| 9646 | 9647 | - |
| 9647 | 9648 | - |
| 9648 | 9649 | - |
| 9649 | 9650 | - |
| 9650 | 9651 | - |
| 9651 | 9652 | - |
| 9652 | 9653 | - |
| 9653 | 9654 | - |
| 9654 | 9655 | - |
| 9655 | 9656 | - |
| 9656 | 9657 | - |
| 9657 | 9658 | - |

## ТЕКСТОВОЕ ОПИСАНИЕ
## местоположения границ населенных пунктов, территориальных зон

| Прохождение границы | | Описание прохождения границы |
|---|---|---|
| от точки | до точки | |
| 1 | 2 | 3 |
| 9658 | 9622 | - |
| 9659 | 9660 | - |
| 9660 | 9661 | - |
| 9661 | 9662 | - |
| 9662 | 9663 | - |
| 9663 | 9664 | - |
| 9664 | 9665 | - |
| 9665 | 9666 | - |
| 9666 | 9667 | - |
| 9667 | 9668 | - |
| 9668 | 9669 | - |
| 9669 | 9670 | - |
| 9670 | 9671 | - |
| 9671 | 9672 | - |
| 9672 | 9673 | - |
| 9673 | 9674 | - |
| 9674 | 9675 | - |
| 9675 | 9659 | - |
| 9676 | 9677 | - |
| 9677 | 9678 | - |
| 9678 | 9679 | - |
| 9679 | 9680 | - |
| 9680 | 9681 | - |
| 9681 | 9682 | - |
| 9682 | 9683 | - |
| 9683 | 9684 | - |
| 9684 | 9685 | - |
| 9685 | 9686 | - |
| 9686 | 9687 | - |
| 9687 | 9688 | - |
| 9688 | 9676 | - |
| 9689 | 9690 | - |
| 9690 | 9691 | - |
| 9691 | 9692 | - |
| 9692 | 9693 | - |
| 9693 | 9694 | - |
| 9694 | 9695 | - |

## ТЕКСТОВОЕ ОПИСАНИЕ
## местоположения границ населенных пунктов, территориальных зон

| Прохождение границы | | Описание прохождения границы |
|---|---|---|
| от точки | до точки | |
| 1 | 2 | 3 |
| 9695 | 9696 | - |
| 9696 | 9697 | - |
| 9697 | 9698 | - |
| 9698 | 9699 | - |
| 9699 | 9700 | - |
| 9700 | 9701 | - |
| 9701 | 9702 | - |
| 9702 | 9689 | - |
| 9703 | 9704 | - |
| 9704 | 9705 | - |
| 9705 | 9706 | - |
| 9706 | 9707 | - |
| 9707 | 9708 | - |
| 9708 | 9709 | - |
| 9709 | 9710 | - |
| 9710 | 9711 | - |
| 9711 | 9712 | - |
| 9712 | 9713 | - |
| 9713 | 9714 | - |
| 9714 | 9715 | - |
| 9715 | 9716 | - |
| 9716 | 9717 | - |
| 9717 | 9718 | - |
| 9718 | 9719 | - |
| 9719 | 9720 | - |
| 9720 | 9721 | - |
| 9721 | 9722 | - |
| 9722 | 9723 | - |
| 9723 | 9724 | - |
| 9724 | 9725 | - |
| 9725 | 9726 | - |
| 9726 | 9727 | - |
| 9727 | 9728 | - |
| 9728 | 9729 | - |
| 9729 | 9730 | - |
| 9730 | 9731 | - |
| 9731 | 9732 | - |

## ТЕКСТОВОЕ ОПИСАНИЕ
## местоположения границ населенных пунктов, территориальных зон

| Прохождение границы | | Описание прохождения границы |
|---|---|---|
| от точки | до точки | |
| 1 | 2 | 3 |
| 9732 | 9733 | - |
| 9733 | 9734 | - |
| 9734 | 9735 | - |
| 9735 | 9736 | - |
| 9736 | 9737 | - |
| 9737 | 9738 | - |
| 9738 | 9739 | - |
| 9739 | 9740 | - |
| 9740 | 9741 | - |
| 9741 | 9742 | - |
| 9742 | 9743 | - |
| 9743 | 9744 | - |
| 9744 | 9745 | - |
| 9745 | 9746 | - |
| 9746 | 9747 | - |
| 9747 | 9748 | - |
| 9748 | 9749 | - |
| 9749 | 9750 | - |
| 9750 | 9751 | - |
| 9751 | 9752 | - |
| 9752 | 9753 | - |
| 9753 | 9754 | - |
| 9754 | 9755 | - |
| 9755 | 9756 | - |
| 9756 | 9757 | - |
| 9757 | 9758 | - |
| 9758 | 9759 | - |
| 9759 | 9703 | - |
| 9760 | 9761 | - |
| 9761 | 9762 | - |
| 9762 | 9763 | - |
| 9763 | 9764 | - |
| 9764 | 9765 | - |
| 9765 | 9766 | - |
| 9766 | 9767 | - |
| 9767 | 9768 | - |
| 9768 | 9769 | - |

## ТЕКСТОВОЕ ОПИСАНИЕ
## местоположения границ населенных пунктов, территориальных зон

| Прохождение границы | | Описание прохождения границы |
|---|---|---|
| от точки | до точки | |
| 1 | 2 | 3 |
| 9769 | 9770 | - |
| 9770 | 9771 | - |
| 9771 | 9772 | - |
| 9772 | 9773 | - |
| 9773 | 9760 | - |
| 9774 | 9775 | - |
| 9775 | 9776 | - |
| 9776 | 9777 | - |
| 9777 | 9778 | - |
| 9778 | 9779 | - |
| 9779 | 9780 | - |
| 9780 | 9781 | - |
| 9781 | 9782 | - |
| 9782 | 9783 | - |
| 9783 | 9784 | - |
| 9784 | 9785 | - |
| 9785 | 9786 | - |
| 9786 | 9787 | - |
| 9787 | 9788 | - |
| 9788 | 9789 | - |
| 9789 | 9790 | - |
| 9790 | 9791 | - |
| 9791 | 9792 | - |
| 9792 | 9793 | - |
| 9793 | 9794 | - |
| 9794 | 9795 | - |
| 9795 | 9796 | - |
| 9796 | 9797 | - |
| 9797 | 9798 | - |
| 9798 | 9799 | - |
| 9799 | 9800 | - |
| 9800 | 9801 | - |
| 9801 | 9802 | - |
| 9802 | 9803 | - |
| 9803 | 9804 | - |
| 9804 | 9805 | - |
| 9805 | 9806 | - |

## ТЕКСТОВОЕ ОПИСАНИЕ
## местоположения границ населенных пунктов, территориальных зон

| Прохождение границы | | Описание прохождения границы |
|---|---|---|
| от точки | до точки | |
| 1 | 2 | 3 |
| 9806 | 9807 | - |
| 9807 | 9808 | - |
| 9808 | 9809 | - |
| 9809 | 9810 | - |
| 9810 | 9811 | - |
| 9811 | 9812 | - |
| 9812 | 9813 | - |
| 9813 | 9814 | - |
| 9814 | 9815 | - |
| 9815 | 9816 | - |
| 9816 | 9774 | - |
| 9817 | 9818 | - |
| 9818 | 9819 | - |
| 9819 | 9820 | - |
| 9820 | 9821 | - |
| 9821 | 9822 | - |
| 9822 | 9823 | - |
| 9823 | 9824 | - |
| 9824 | 9825 | - |
| 9825 | 9826 | - |
| 9826 | 9817 | - |
| 9827 | 9828 | - |
| 9828 | 9829 | - |
| 9829 | 9830 | - |
| 9830 | 9831 | - |
| 9831 | 9832 | - |
| 9832 | 9833 | - |
| 9833 | 9834 | - |
| 9834 | 9835 | - |
| 9835 | 9836 | - |
| 9836 | 9837 | - |
| 9837 | 9838 | - |
| 9838 | 9839 | - |
| 9839 | 9840 | - |
| 9840 | 9841 | - |
| 9841 | 9842 | - |
| 9842 | 9843 | - |

## ТЕКСТОВОЕ ОПИСАНИЕ
## местоположения границ населенных пунктов, территориальных зон

| Прохождение границы | | Описание прохождения границы |
|---|---|---|
| от точки | до точки | |
| 1 | 2 | 3 |
| 9843 | 9844 | - |
| 9844 | 9845 | - |
| 9845 | 9846 | - |
| 9846 | 9847 | - |
| 9847 | 9848 | - |
| 9848 | 9849 | - |
| 9849 | 9850 | - |
| 9850 | 9851 | - |
| 9851 | 9852 | - |
| 9852 | 9853 | - |
| 9853 | 9854 | - |
| 9854 | 9855 | - |
| 9855 | 9856 | - |
| 9856 | 9857 | - |
| 9857 | 9858 | - |
| 9858 | 9827 | - |
| 9859 | 9860 | - |
| 9860 | 9861 | - |
| 9861 | 9862 | - |
| 9862 | 9863 | - |
| 9863 | 9864 | - |
| 9864 | 9865 | - |
| 9865 | 9866 | - |
| 9866 | 9867 | - |
| 9867 | 9868 | - |
| 9868 | 9869 | - |
| 9869 | 9870 | - |
| 9870 | 9871 | - |
| 9871 | 9872 | - |
| 9872 | 9873 | - |
| 9873 | 9874 | - |
| 9874 | 9875 | - |
| 9875 | 9876 | - |
| 9876 | 9859 | - |
| 9877 | 9878 | - |
| 9878 | 9879 | - |
| 9879 | 9880 | - |

## ТЕКСТОВОЕ ОПИСАНИЕ
## местоположения границ населенных пунктов, территориальных зон

| Прохождение границы | | Описание прохождения границы |
|---|---|---|
| от точки | до точки | |
| 1 | 2 | 3 |
| 9880 | 9881 | - |
| 9881 | 9882 | - |
| 9882 | 9883 | - |
| 9883 | 9877 | - |
| 9884 | 9885 | - |
| 9885 | 9886 | - |
| 9886 | 9887 | - |
| 9887 | 9888 | - |
| 9888 | 9889 | - |
| 9889 | 9890 | - |
| 9890 | 9891 | - |
| 9891 | 9892 | - |
| 9892 | 9893 | - |
| 9893 | 9894 | - |
| 9894 | 9895 | - |
| 9895 | 9896 | - |
| 9896 | 9897 | - |
| 9897 | 9898 | - |
| 9898 | 9899 | - |
| 9899 | 9900 | - |
| 9900 | 9901 | - |
| 9901 | 9902 | - |
| 9902 | 9903 | - |
| 9903 | 9904 | - |
| 9904 | 9905 | - |
| 9905 | 9884 | - |
| 9906 | 9907 | - |
| 9907 | 9908 | - |
| 9908 | 9909 | - |
| 9909 | 9910 | - |
| 9910 | 9911 | - |
| 9911 | 9912 | - |
| 9912 | 9913 | - |
| 9913 | 9914 | - |
| 9914 | 9915 | - |
| 9915 | 9916 | - |
| 9916 | 9917 | - |

## ТЕКСТОВОЕ ОПИСАНИЕ
## местоположения границ населенных пунктов, территориальных зон

| Прохождение границы | | Описание прохождения границы |
|---|---|---|
| от точки | до точки | |
| 1 | 2 | 3 |
| 9917 | 9918 | - |
| 9918 | 9919 | - |
| 9919 | 9920 | - |
| 9920 | 9921 | - |
| 9921 | 9922 | - |
| 9922 | 9923 | - |
| 9923 | 9924 | - |
| 9924 | 9925 | - |
| 9925 | 9926 | - |
| 9926 | 9927 | - |
| 9927 | 9906 | - |
| 9928 | 9929 | - |
| 9929 | 9930 | - |
| 9930 | 9931 | - |
| 9931 | 9932 | - |
| 9932 | 9933 | - |
| 9933 | 9934 | - |
| 9934 | 9935 | - |
| 9935 | 9936 | - |
| 9936 | 9937 | - |
| 9937 | 9938 | - |
| 9938 | 9939 | - |
| 9939 | 9940 | - |
| 9940 | 9941 | - |
| 9941 | 9942 | - |
| 9942 | 9943 | - |
| 9943 | 9944 | - |
| 9944 | 9945 | - |
| 9945 | 9946 | - |
| 9946 | 9947 | - |
| 9947 | 9948 | - |
| 9948 | 9949 | - |
| 9949 | 9950 | - |
| 9950 | 9951 | - |
| 9951 | 9952 | - |
| 9952 | 9953 | - |
| 9953 | 9954 | - |

## ТЕКСТОВОЕ ОПИСАНИЕ
## местоположения границ населенных пунктов, территориальных зон

| Прохождение границы | | Описание прохождения границы |
|---|---|---|
| от точки | до точки | |
| 1 | 2 | 3 |
| 9954 | 9955 | - |
| 9955 | 9956 | - |
| 9956 | 9957 | - |
| 9957 | 9958 | - |
| 9958 | 9959 | - |
| 9959 | 9960 | - |
| 9960 | 9961 | - |
| 9961 | 9962 | - |
| 9962 | 9963 | - |
| 9963 | 9964 | - |
| 9964 | 9965 | - |
| 9965 | 9966 | - |
| 9966 | 9967 | - |
| 9967 | 9968 | - |
| 9968 | 9969 | - |
| 9969 | 9970 | - |
| 9970 | 9971 | - |
| 9971 | 9972 | - |
| 9972 | 9928 | - |
| 9973 | 9974 | - |
| 9974 | 9975 | - |
| 9975 | 9976 | - |
| 9976 | 9977 | - |
| 9977 | 9978 | - |
| 9978 | 9973 | - |
| 9979 | 9980 | - |
| 9980 | 9981 | - |
| 9981 | 9982 | - |
| 9982 | 9983 | - |
| 9983 | 9979 | - |
| 9984 | 9985 | - |
| 9985 | 9986 | - |
| 9986 | 9987 | - |
| 9987 | 9988 | - |
| 9988 | 9989 | - |
| 9989 | 9990 | - |
| 9990 | 9991 | - |

## ТЕКСТОВОЕ ОПИСАНИЕ
## местоположения границ населенных пунктов, территориальных зон

| Прохождение границы | | Описание прохождения границы |
|---|---|---|
| от точки | до точки | |
| 1 | 2 | 3 |
| 9991 | 9992 | - |
| 9992 | 9993 | - |
| 9993 | 9994 | - |
| 9994 | 9995 | - |
| 9995 | 9996 | - |
| 9996 | 9997 | - |
| 9997 | 9998 | - |
| 9998 | 9999 | - |
| 9999 | 10000 | - |
| 10000 | 10001 | - |
| 10001 | 10002 | - |
| 10002 | 10003 | - |
| 10003 | 10004 | - |
| 10004 | 10005 | - |
| 10005 | 10006 | - |
| 10006 | 10007 | - |
| 10007 | 10008 | - |
| 10008 | 10009 | - |
| 10009 | 10010 | - |
| 10010 | 10011 | - |
| 10011 | 10012 | - |
| 10012 | 10013 | - |
| 10013 | 10014 | - |
| 10014 | 10015 | - |
| 10015 | 10016 | - |
| 10016 | 10017 | - |
| 10017 | 10018 | - |
| 10018 | 10019 | - |
| 10019 | 10020 | - |
| 10020 | 10021 | - |
| 10021 | 10022 | - |
| 10022 | 10023 | - |
| 10023 | 10024 | - |
| 10024 | 9984 | - |
| 10025 | 10026 | - |
| 10026 | 10027 | - |
| 10027 | 10028 | - |

## ТЕКСТОВОЕ ОПИСАНИЕ
## местоположения границ населенных пунктов, территориальных зон

| Прохождение границы | | Описание прохождения границы |
|---|---|---|
| от точки | до точки | |
| 1 | 2 | 3 |
| 10028 | 10029 | - |
| 10029 | 10030 | - |
| 10030 | 10031 | - |
| 10031 | 10032 | - |
| 10032 | 10033 | - |
| 10033 | 10034 | - |
| 10034 | 10035 | - |
| 10035 | 10036 | - |
| 10036 | 10037 | - |
| 10037 | 10038 | - |
| 10038 | 10039 | - |
| 10039 | 10040 | - |
| 10040 | 10041 | - |
| 10041 | 10042 | - |
| 10042 | 10043 | - |
| 10043 | 10044 | - |
| 10044 | 10045 | - |
| 10045 | 10046 | - |
| 10046 | 10047 | - |
| 10047 | 10048 | - |
| 10048 | 10049 | - |
| 10049 | 10050 | - |
| 10050 | 10051 | - |
| 10051 | 10052 | - |
| 10052 | 10053 | - |
| 10053 | 10025 | - |
| 10054 | 10055 | - |
| 10055 | 10056 | - |
| 10056 | 10057 | - |
| 10057 | 10058 | - |
| 10058 | 10059 | - |
| 10059 | 10060 | - |
| 10060 | 10061 | - |
| 10061 | 10062 | - |
| 10062 | 10063 | - |
| 10063 | 10064 | - |
| 10064 | 10054 | - |

## ТЕКСТОВОЕ ОПИСАНИЕ
## местоположения границ населенных пунктов, территориальных зон

| Прохождение границы | | Описание прохождения границы |
|---|---|---|
| от точки | до точки | |
| 1 | 2 | 3 |
| 10065 | 10066 | - |
| 10066 | 10067 | - |
| 10067 | 10068 | - |
| 10068 | 10069 | - |
| 10069 | 10070 | - |
| 10070 | 10071 | - |
| 10071 | 10072 | - |
| 10072 | 10073 | - |
| 10073 | 10074 | - |
| 10074 | 10075 | - |
| 10075 | 10076 | - |
| 10076 | 10077 | - |
| 10077 | 10078 | - |
| 10078 | 10079 | - |
| 10079 | 10080 | - |
| 10080 | 10081 | - |
| 10081 | 10082 | - |
| 10082 | 10083 | - |
| 10083 | 10084 | - |
| 10084 | 10085 | - |
| 10085 | 10086 | - |
| 10086 | 10087 | - |
| 10087 | 10088 | - |
| 10088 | 10089 | - |
| 10089 | 10090 | - |
| 10090 | 10091 | - |
| 10091 | 10092 | - |
| 10092 | 10093 | - |
| 10093 | 10094 | - |
| 10094 | 10065 | - |
| 10095 | 10096 | - |
| 10096 | 10097 | - |
| 10097 | 10098 | - |
| 10098 | 10099 | - |
| 10099 | 10100 | - |
| 10100 | 10101 | - |
| 10101 | 10102 | - |

# ТЕКСТОВОЕ ОПИСАНИЕ
## местоположения границ населенных пунктов, территориальных зон

| Прохождение границы | | Описание прохождения границы |
|---|---|---|
| от точки | до точки | |
| 1 | 2 | 3 |
| 10102 | 10103 | - |
| 10103 | 10104 | - |
| 10104 | 10105 | - |
| 10105 | 10106 | - |
| 10106 | 10107 | - |
| 10107 | 10108 | - |
| 10108 | 10109 | - |
| 10109 | 10110 | - |
| 10110 | 10111 | - |
| 10111 | 10112 | - |
| 10112 | 10113 | - |
| 10113 | 10114 | - |
| 10114 | 10115 | - |
| 10115 | 10116 | - |
| 10116 | 10117 | - |
| 10117 | 10118 | - |
| 10118 | 10119 | - |
| 10119 | 10120 | - |
| 10120 | 10121 | - |
| 10121 | 10122 | - |
| 10122 | 10123 | - |
| 10123 | 10124 | - |
| 10124 | 10125 | - |
| 10125 | 10126 | - |
| 10126 | 10127 | - |
| 10127 | 10128 | - |
| 10128 | 10129 | - |
| 10129 | 10130 | - |
| 10130 | 10131 | - |
| 10131 | 10132 | - |
| 10132 | 10133 | - |
| 10133 | 10134 | - |
| 10134 | 10135 | - |
| 10135 | 10136 | - |
| 10136 | 10137 | - |
| 10137 | 10095 | - |
| 10138 | 10139 | - |

## ТЕКСТОВОЕ ОПИСАНИЕ
## местоположения границ населенных пунктов, территориальных зон

| Прохождение границы | | Описание прохождения границы |
|---|---|---|
| от точки | до точки | |
| 1 | 2 | 3 |
| 10139 | 10140 | - |
| 10140 | 10141 | - |
| 10141 | 10142 | - |
| 10142 | 10143 | - |
| 10143 | 10144 | - |
| 10144 | 10145 | - |
| 10145 | 10146 | - |
| 10146 | 10147 | - |
| 10147 | 10148 | - |
| 10148 | 10149 | - |
| 10149 | 10150 | - |
| 10150 | 10151 | - |
| 10151 | 10152 | - |
| 10152 | 10153 | - |
| 10153 | 10154 | - |
| 10154 | 10155 | - |
| 10155 | 10156 | - |
| 10156 | 10157 | - |
| 10157 | 10158 | - |
| 10158 | 10159 | - |
| 10159 | 10160 | - |
| 10160 | 10161 | - |
| 10161 | 10162 | - |
| 10162 | 10163 | - |
| 10163 | 10164 | - |
| 10164 | 10165 | - |
| 10165 | 10166 | - |
| 10166 | 10167 | - |
| 10167 | 10168 | - |
| 10168 | 10169 | - |
| 10169 | 10170 | - |
| 10170 | 10171 | - |
| 10171 | 10172 | - |
| 10172 | 10138 | - |
| 10173 | 10174 | - |
| 10174 | 10175 | - |
| 10175 | 10176 | - |

## ТЕКСТОВОЕ ОПИСАНИЕ
## местоположения границ населенных пунктов, территориальных зон

| Прохождение границы | | Описание прохождения границы |
|---|---|---|
| от точки | до точки | |
| 1 | 2 | 3 |
| 10176 | 10177 | - |
| 10177 | 10178 | - |
| 10178 | 10179 | - |
| 10179 | 10180 | - |
| 10180 | 10181 | - |
| 10181 | 10182 | - |
| 10182 | 10183 | - |
| 10183 | 10184 | - |
| 10184 | 10185 | - |
| 10185 | 10186 | - |
| 10186 | 10187 | - |
| 10187 | 10188 | - |
| 10188 | 10189 | - |
| 10189 | 10190 | - |
| 10190 | 10191 | - |
| 10191 | 10192 | - |
| 10192 | 10193 | - |
| 10193 | 10173 | - |
| 10194 | 10195 | - |
| 10195 | 10196 | - |
| 10196 | 10197 | - |
| 10197 | 10198 | - |
| 10198 | 10199 | - |
| 10199 | 10200 | - |
| 10200 | 10201 | - |
| 10201 | 10202 | - |
| 10202 | 10203 | - |
| 10203 | 10204 | - |
| 10204 | 10205 | - |
| 10205 | 10206 | - |
| 10206 | 10207 | - |
| 10207 | 10208 | - |
| 10208 | 10209 | - |
| 10209 | 10210 | - |
| 10210 | 10211 | - |
| 10211 | 10212 | - |
| 10212 | 10213 | - |

## ТЕКСТОВОЕ ОПИСАНИЕ
## местоположения границ населенных пунктов, территориальных зон

| Прохождение границы | | Описание прохождения границы |
|---|---|---|
| от точки | до точки | |
| 1 | 2 | 3 |
| 10213 | 10214 | - |
| 10214 | 10215 | - |
| 10215 | 10216 | - |
| 10216 | 10217 | - |
| 10217 | 10218 | - |
| 10218 | 10219 | - |
| 10219 | 10220 | - |
| 10220 | 10221 | - |
| 10221 | 10222 | - |
| 10222 | 10223 | - |
| 10223 | 10224 | - |
| 10224 | 10225 | - |
| 10225 | 10194 | - |
| 10226 | 10227 | - |
| 10227 | 10228 | - |
| 10228 | 10229 | - |
| 10229 | 10230 | - |
| 10230 | 10231 | - |
| 10231 | 10232 | - |
| 10232 | 10233 | - |
| 10233 | 10234 | - |
| 10234 | 10235 | - |
| 10235 | 10236 | - |
| 10236 | 10237 | - |
| 10237 | 10238 | - |
| 10238 | 10239 | - |
| 10239 | 10240 | - |
| 10240 | 10241 | - |
| 10241 | 10242 | - |
| 10242 | 10243 | - |
| 10243 | 10244 | - |
| 10244 | 10245 | - |
| 10245 | 10246 | - |
| 10246 | 10247 | - |
| 10247 | 10248 | - |
| 10248 | 10249 | - |
| 10249 | 10250 | - |

## ТЕКСТОВОЕ ОПИСАНИЕ
## местоположения границ населенных пунктов, территориальных зон

| Прохождение границы | | Описание прохождения границы |
|---|---|---|
| от точки | до точки | |
| 1 | 2 | 3 |
| 10250 | 10251 | - |
| 10251 | 10226 | - |
| 10252 | 10253 | - |
| 10253 | 10254 | - |
| 10254 | 10255 | - |
| 10255 | 10256 | - |
| 10256 | 10257 | - |
| 10257 | 10258 | - |
| 10258 | 10259 | - |
| 10259 | 10260 | - |
| 10260 | 10261 | - |
| 10261 | 10262 | - |
| 10262 | 10263 | - |
| 10263 | 10264 | - |
| 10264 | 10265 | - |
| 10265 | 10266 | - |
| 10266 | 10267 | - |
| 10267 | 10268 | - |
| 10268 | 10269 | - |
| 10269 | 10270 | - |
| 10270 | 10271 | - |
| 10271 | 10272 | - |
| 10272 | 10273 | - |
| 10273 | 10274 | - |
| 10274 | 10275 | - |
| 10275 | 10276 | - |
| 10276 | 10277 | - |
| 10277 | 10278 | - |
| 10278 | 10279 | - |
| 10279 | 10280 | - |
| 10280 | 10281 | - |
| 10281 | 10282 | - |
| 10282 | 10283 | - |
| 10283 | 10284 | - |
| 10284 | 10285 | - |
| 10285 | 10286 | - |
| 10286 | 10287 | - |

## ТЕКСТОВОЕ ОПИСАНИЕ
## местоположения границ населенных пунктов, территориальных зон

| Прохождение границы | | Описание прохождения границы |
|---|---|---|
| от точки | до точки | |
| 1 | 2 | 3 |
| 10287 | 10288 | - |
| 10288 | 10289 | - |
| 10289 | 10290 | - |
| 10290 | 10291 | - |
| 10291 | 10292 | - |
| 10292 | 10293 | - |
| 10293 | 10294 | - |
| 10294 | 10295 | - |
| 10295 | 10296 | - |
| 10296 | 10297 | - |
| 10297 | 10298 | - |
| 10298 | 10299 | - |
| 10299 | 10300 | - |
| 10300 | 10301 | - |
| 10301 | 10302 | - |
| 10302 | 10303 | - |
| 10303 | 10304 | - |
| 10304 | 10305 | - |
| 10305 | 10306 | - |
| 10306 | 10307 | - |
| 10307 | 10308 | - |
| 10308 | 10252 | - |
| 10309 | 10310 | - |
| 10310 | 10311 | - |
| 10311 | 10312 | - |
| 10312 | 10313 | - |
| 10313 | 10314 | - |
| 10314 | 10315 | - |
| 10315 | 10316 | - |
| 10316 | 10317 | - |
| 10317 | 10318 | - |
| 10318 | 10319 | - |
| 10319 | 10320 | - |
| 10320 | 10321 | - |
| 10321 | 10322 | - |
| 10322 | 10323 | - |
| 10323 | 10324 | - |

## ТЕКСТОВОЕ ОПИСАНИЕ
## местоположения границ населенных пунктов, территориальных зон

| Прохождение границы | | Описание прохождения границы |
|---|---|---|
| от точки | до точки | |
| 1 | 2 | 3 |
| 10324 | 10325 | - |
| 10325 | 10326 | - |
| 10326 | 10327 | - |
| 10327 | 10328 | - |
| 10328 | 10329 | - |
| 10329 | 10330 | - |
| 10330 | 10331 | - |
| 10331 | 10332 | - |
| 10332 | 10333 | - |
| 10333 | 10334 | - |
| 10334 | 10335 | - |
| 10335 | 10336 | - |
| 10336 | 10337 | - |
| 10337 | 10338 | - |
| 10338 | 10339 | - |
| 10339 | 10340 | - |
| 10340 | 10341 | - |
| 10341 | 10342 | - |
| 10342 | 10343 | - |
| 10343 | 10344 | - |
| 10344 | 10345 | - |
| 10345 | 10346 | - |
| 10346 | 10347 | - |
| 10347 | 10309 | - |
| 10348 | 10349 | - |
| 10349 | 10350 | - |
| 10350 | 10351 | - |
| 10351 | 10352 | - |
| 10352 | 10353 | - |
| 10353 | 10354 | - |
| 10354 | 10355 | - |
| 10355 | 10356 | - |
| 10356 | 10357 | - |
| 10357 | 10358 | - |
| 10358 | 10359 | - |
| 10359 | 10360 | - |
| 10360 | 10361 | - |

## ТЕКСТОВОЕ ОПИСАНИЕ
## местоположения границ населенных пунктов, территориальных зон

| Прохождение границы | | Описание прохождения границы |
|---|---|---|
| от точки | до точки | |
| 1 | 2 | 3 |
| 10361 | 10362 | - |
| 10362 | 10363 | - |
| 10363 | 10364 | - |
| 10364 | 10365 | - |
| 10365 | 10366 | - |
| 10366 | 10367 | - |
| 10367 | 10368 | - |
| 10368 | 10369 | - |
| 10369 | 10370 | - |
| 10370 | 10371 | - |
| 10371 | 10372 | - |
| 10372 | 10373 | - |
| 10373 | 10374 | - |
| 10374 | 10375 | - |
| 10375 | 10376 | - |
| 10376 | 10377 | - |
| 10377 | 10378 | - |
| 10378 | 10379 | - |
| 10379 | 10380 | - |
| 10380 | 10348 | - |
| 10381 | 10382 | - |
| 10382 | 10383 | - |
| 10383 | 10384 | - |
| 10384 | 10385 | - |
| 10385 | 10386 | - |
| 10386 | 10387 | - |
| 10387 | 10388 | - |
| 10388 | 10389 | - |
| 10389 | 10390 | - |
| 10390 | 10391 | - |
| 10391 | 10392 | - |
| 10392 | 10393 | - |
| 10393 | 10394 | - |
| 10394 | 10395 | - |
| 10395 | 10396 | - |
| 10396 | 10397 | - |
| 10397 | 10398 | - |

## ТЕКСТОВОЕ ОПИСАНИЕ
## местоположения границ населенных пунктов, территориальных зон

| Прохождение границы | | Описание прохождения границы |
|---|---|---|
| от точки | до точки | |
| 1 | 2 | 3 |
| 10398 | 10399 | - |
| 10399 | 10400 | - |
| 10400 | 10401 | - |
| 10401 | 10402 | - |
| 10402 | 10403 | - |
| 10403 | 10404 | - |
| 10404 | 10405 | - |
| 10405 | 10406 | - |
| 10406 | 10407 | - |
| 10407 | 10408 | - |
| 10408 | 10409 | - |
| 10409 | 10410 | - |
| 10410 | 10411 | - |
| 10411 | 10412 | - |
| 10412 | 10413 | - |
| 10413 | 10414 | - |
| 10414 | 10415 | - |
| 10415 | 10416 | - |
| 10416 | 10417 | - |
| 10417 | 10418 | - |
| 10418 | 10419 | - |
| 10419 | 10420 | - |
| 10420 | 10421 | - |
| 10421 | 10422 | - |
| 10422 | 10423 | - |
| 10423 | 10424 | - |
| 10424 | 10425 | - |
| 10425 | 10426 | - |
| 10426 | 10427 | - |
| 10427 | 10428 | - |
| 10428 | 10429 | - |
| 10429 | 10430 | - |
| 10430 | 10431 | - |
| 10431 | 10432 | - |
| 10432 | 10433 | - |
| 10433 | 10434 | - |
| 10434 | 10435 | - |

## ТЕКСТОВОЕ ОПИСАНИЕ
## местоположения границ населенных пунктов, территориальных зон

| Прохождение границы | | Описание прохождения границы |
|---|---|---|
| от точки | до точки | |
| 1 | 2 | 3 |
| 10435 | 10436 | - |
| 10436 | 10437 | - |
| 10437 | 10438 | - |
| 10438 | 10439 | - |
| 10439 | 10440 | - |
| 10440 | 10441 | - |
| 10441 | 10442 | - |
| 10442 | 10443 | - |
| 10443 | 10444 | - |
| 10444 | 10445 | - |
| 10445 | 10446 | - |
| 10446 | 10447 | - |
| 10447 | 10448 | - |
| 10448 | 10449 | - |
| 10449 | 10450 | - |
| 10450 | 10451 | - |
| 10451 | 10452 | - |
| 10452 | 10453 | - |
| 10453 | 10454 | - |
| 10454 | 10455 | - |
| 10455 | 10456 | - |
| 10456 | 10457 | - |
| 10457 | 10458 | - |
| 10458 | 10459 | - |
| 10459 | 10460 | - |
| 10460 | 10461 | - |
| 10461 | 10462 | - |
| 10462 | 10463 | - |
| 10463 | 10464 | - |
| 10464 | 10465 | - |
| 10465 | 10466 | - |
| 10466 | 10467 | - |
| 10467 | 10468 | - |
| 10468 | 10469 | - |
| 10469 | 10470 | - |
| 10470 | 10471 | - |
| 10471 | 10472 | - |

## ТЕКСТОВОЕ ОПИСАНИЕ
## местоположения границ населенных пунктов, территориальных зон

| Прохождение границы | | Описание прохождения границы |
|---|---|---|
| от точки | до точки | |
| 1 | 2 | 3 |
| 10472 | 10473 | - |
| 10473 | 10474 | - |
| 10474 | 10475 | - |
| 10475 | 10476 | - |
| 10476 | 10477 | - |
| 10477 | 10478 | - |
| 10478 | 10479 | - |
| 10479 | 10480 | - |
| 10480 | 10481 | - |
| 10481 | 10482 | - |
| 10482 | 10483 | - |
| 10483 | 10484 | - |
| 10484 | 10485 | - |
| 10485 | 10486 | - |
| 10486 | 10487 | - |
| 10487 | 10488 | - |
| 10488 | 10489 | - |
| 10489 | 10490 | - |
| 10490 | 10491 | - |
| 10491 | 10492 | - |
| 10492 | 10493 | - |
| 10493 | 10494 | - |
| 10494 | 10495 | - |
| 10495 | 10496 | - |
| 10496 | 10497 | - |
| 10497 | 10498 | - |
| 10498 | 10499 | - |
| 10499 | 10500 | - |
| 10500 | 10501 | - |
| 10501 | 10502 | - |
| 10502 | 10503 | - |
| 10503 | 10504 | - |
| 10504 | 10505 | - |
| 10505 | 10506 | - |
| 10506 | 10507 | - |
| 10507 | 10508 | - |
| 10508 | 10509 | - |

## ТЕКСТОВОЕ ОПИСАНИЕ
## местоположения границ населенных пунктов, территориальных зон

| Прохождение границы | | Описание прохождения границы |
|---|---|---|
| от точки | до точки | |
| 1 | 2 | 3 |
| 10509 | 10510 | - |
| 10510 | 10511 | - |
| 10511 | 10512 | - |
| 10512 | 10513 | - |
| 10513 | 10514 | - |
| 10514 | 10515 | - |
| 10515 | 10516 | - |
| 10516 | 10517 | - |
| 10517 | 10518 | - |
| 10518 | 10519 | - |
| 10519 | 10520 | - |
| 10520 | 10521 | - |
| 10521 | 10522 | - |
| 10522 | 10523 | - |
| 10523 | 10381 | - |
| 10524 | 10525 | - |
| 10525 | 10526 | - |
| 10526 | 10527 | - |
| 10527 | 10528 | - |
| 10528 | 10529 | - |
| 10529 | 10530 | - |
| 10530 | 10531 | - |
| 10531 | 10532 | - |
| 10532 | 10533 | - |
| 10533 | 10534 | - |
| 10534 | 10535 | - |
| 10535 | 10536 | - |
| 10536 | 10537 | - |
| 10537 | 10538 | - |
| 10538 | 10539 | - |
| 10539 | 10540 | - |
| 10540 | 10541 | - |
| 10541 | 10542 | - |
| 10542 | 10543 | - |
| 10543 | 10544 | - |
| 10544 | 10545 | - |
| 10545 | 10546 | - |

## ТЕКСТОВОЕ ОПИСАНИЕ
## местоположения границ населенных пунктов, территориальных зон

| Прохождение границы | | Описание прохождения границы |
|---|---|---|
| от точки | до точки | |
| 1 | 2 | 3 |
| 10546 | 10547 | - |
| 10547 | 10548 | - |
| 10548 | 10549 | - |
| 10549 | 10550 | - |
| 10550 | 10551 | - |
| 10551 | 10552 | - |
| 10552 | 10553 | - |
| 10553 | 10554 | - |
| 10554 | 10555 | - |
| 10555 | 10556 | - |
| 10556 | 10557 | - |
| 10557 | 10558 | - |
| 10558 | 10559 | - |
| 10559 | 10560 | - |
| 10560 | 10561 | - |
| 10561 | 10562 | - |
| 10562 | 10563 | - |
| 10563 | 10564 | - |
| 10564 | 10565 | - |
| 10565 | 10566 | - |
| 10566 | 10567 | - |
| 10567 | 10568 | - |
| 10568 | 10569 | - |
| 10569 | 10570 | - |
| 10570 | 10571 | - |
| 10571 | 10572 | - |
| 10572 | 10573 | - |
| 10573 | 10524 | - |
| 10574 | 10575 | - |
| 10575 | 10576 | - |
| 10576 | 10577 | - |
| 10577 | 10578 | - |
| 10578 | 10579 | - |
| 10579 | 10580 | - |
| 10580 | 10581 | - |
| 10581 | 10582 | - |
| 10582 | 10583 | - |

## ТЕКСТОВОЕ ОПИСАНИЕ
## местоположения границ населенных пунктов, территориальных зон

| Прохождение границы | | Описание прохождения границы |
|---|---|---|
| от точки | до точки | |
| 1 | 2 | 3 |
| 10583 | 10584 | - |
| 10584 | 10585 | - |
| 10585 | 10586 | - |
| 10586 | 10587 | - |
| 10587 | 10588 | - |
| 10588 | 10589 | - |
| 10589 | 10590 | - |
| 10590 | 10591 | - |
| 10591 | 10592 | - |
| 10592 | 10574 | - |
| 10593 | 10594 | - |
| 10594 | 10595 | - |
| 10595 | 10596 | - |
| 10596 | 10597 | - |
| 10597 | 10598 | - |
| 10598 | 10599 | - |
| 10599 | 10600 | - |
| 10600 | 10601 | - |
| 10601 | 10602 | - |
| 10602 | 10603 | - |
| 10603 | 10604 | - |
| 10604 | 10605 | - |
| 10605 | 10606 | - |
| 10606 | 10607 | - |
| 10607 | 10608 | - |
| 10608 | 10609 | - |
| 10609 | 10610 | - |
| 10610 | 10611 | - |
| 10611 | 10612 | - |
| 10612 | 10613 | - |
| 10613 | 10614 | - |
| 10614 | 10615 | - |
| 10615 | 10616 | - |
| 10616 | 10617 | - |
| 10617 | 10618 | - |
| 10618 | 10619 | - |
| 10619 | 10620 | - |

## ТЕКСТОВОЕ ОПИСАНИЕ
## местоположения границ населенных пунктов, территориальных зон

| Прохождение границы | | Описание прохождения границы |
|---|---|---|
| от точки | до точки | |
| 1 | 2 | 3 |
| 10620 | 10621 | - |
| 10621 | 10622 | - |
| 10622 | 10623 | - |
| 10623 | 10624 | - |
| 10624 | 10625 | - |
| 10625 | 10626 | - |
| 10626 | 10627 | - |
| 10627 | 10628 | - |
| 10628 | 10629 | - |
| 10629 | 10630 | - |
| 10630 | 10631 | - |
| 10631 | 10632 | - |
| 10632 | 10633 | - |
| 10633 | 10634 | - |
| 10634 | 10635 | - |
| 10635 | 10636 | - |
| 10636 | 10637 | - |
| 10637 | 10593 | - |
| 10638 | 10639 | - |
| 10639 | 10640 | - |
| 10640 | 10641 | - |
| 10641 | 10642 | - |
| 10642 | 10643 | - |
| 10643 | 10644 | - |
| 10644 | 10645 | - |
| 10645 | 10646 | - |
| 10646 | 10647 | - |
| 10647 | 10648 | - |
| 10648 | 10649 | - |
| 10649 | 10650 | - |
| 10650 | 10651 | - |
| 10651 | 10652 | - |
| 10652 | 10653 | - |
| 10653 | 10654 | - |
| 10654 | 10655 | - |
| 10655 | 10656 | - |
| 10656 | 10657 | - |

## ТЕКСТОВОЕ ОПИСАНИЕ
## местоположения границ населенных пунктов, территориальных зон

| Прохождение границы | | Описание прохождения границы |
|---|---|---|
| от точки | до точки | |
| 1 | 2 | 3 |
| 10657 | 10658 | - |
| 10658 | 10659 | - |
| 10659 | 10660 | - |
| 10660 | 10661 | - |
| 10661 | 10662 | - |
| 10662 | 10663 | - |
| 10663 | 10664 | - |
| 10664 | 10665 | - |
| 10665 | 10666 | - |
| 10666 | 10667 | - |
| 10667 | 10668 | - |
| 10668 | 10669 | - |
| 10669 | 10670 | - |
| 10670 | 10671 | - |
| 10671 | 10672 | - |
| 10672 | 10673 | - |
| 10673 | 10674 | - |
| 10674 | 10675 | - |
| 10675 | 10676 | - |
| 10676 | 10677 | - |
| 10677 | 10678 | - |
| 10678 | 10679 | - |
| 10679 | 10680 | - |
| 10680 | 10681 | - |
| 10681 | 10682 | - |
| 10682 | 10683 | - |
| 10683 | 10684 | - |
| 10684 | 10685 | - |
| 10685 | 10686 | - |
| 10686 | 10687 | - |
| 10687 | 10688 | - |
| 10688 | 10689 | - |
| 10689 | 10690 | - |
| 10690 | 10691 | - |
| 10691 | 10692 | - |
| 10692 | 10693 | - |
| 10693 | 10694 | - |

## ТЕКСТОВОЕ ОПИСАНИЕ
## местоположения границ населенных пунктов, территориальных зон

| Прохождение границы | | Описание прохождения границы |
|---|---|---|
| от точки | до точки | |
| 1 | 2 | 3 |
| 10694 | 10695 | - |
| 10695 | 10638 | - |
| 10696 | 10697 | - |
| 10697 | 10698 | - |
| 10698 | 10699 | - |
| 10699 | 10700 | - |
| 10700 | 10701 | - |
| 10701 | 10702 | - |
| 10702 | 10703 | - |
| 10703 | 10704 | - |
| 10704 | 10705 | - |
| 10705 | 10706 | - |
| 10706 | 10707 | - |
| 10707 | 10708 | - |
| 10708 | 10709 | - |
| 10709 | 10710 | - |
| 10710 | 10711 | - |
| 10711 | 10712 | - |
| 10712 | 10713 | - |
| 10713 | 10714 | - |
| 10714 | 10715 | - |
| 10715 | 10716 | - |
| 10716 | 10717 | - |
| 10717 | 10718 | - |
| 10718 | 10719 | - |
| 10719 | 10720 | - |
| 10720 | 10721 | - |
| 10721 | 10722 | - |
| 10722 | 10723 | - |
| 10723 | 10724 | - |
| 10724 | 10725 | - |
| 10725 | 10726 | - |
| 10726 | 10727 | - |
| 10727 | 10728 | - |
| 10728 | 10729 | - |
| 10729 | 10730 | - |
| 10730 | 10731 | - |

## ТЕКСТОВОЕ ОПИСАНИЕ
## местоположения границ населенных пунктов, территориальных зон

| Прохождение границы | | Описание прохождения границы |
|---|---|---|
| от точки | до точки | |
| 1 | 2 | 3 |
| 10731 | 10732 | - |
| 10732 | 10696 | - |
| 10733 | 10734 | - |
| 10734 | 10735 | - |
| 10735 | 10736 | - |
| 10736 | 10737 | - |
| 10737 | 10738 | - |
| 10738 | 10739 | - |
| 10739 | 10740 | - |
| 10740 | 10741 | - |
| 10741 | 10742 | - |
| 10742 | 10743 | - |
| 10743 | 10744 | - |
| 10744 | 10745 | - |
| 10745 | 10746 | - |
| 10746 | 10747 | - |
| 10747 | 10748 | - |
| 10748 | 10733 | - |
| 10749 | 10750 | - |
| 10750 | 10751 | - |
| 10751 | 10752 | - |
| 10752 | 10753 | - |
| 10753 | 10754 | - |
| 10754 | 10755 | - |
| 10755 | 10756 | - |
| 10756 | 10757 | - |
| 10757 | 10758 | - |
| 10758 | 10759 | - |
| 10759 | 10760 | - |
| 10760 | 10749 | - |
| 10761 | 10762 | - |
| 10762 | 10763 | - |
| 10763 | 10764 | - |
| 10764 | 10765 | - |
| 10765 | 10766 | - |
| 10766 | 10767 | - |
| 10767 | 10768 | - |

## ТЕКСТОВОЕ ОПИСАНИЕ
## местоположения границ населенных пунктов, территориальных зон

| Прохождение границы | | Описание прохождения границы |
|---|---|---|
| от точки | до точки | |
| 1 | 2 | 3 |
| 10768 | 10769 | - |
| 10769 | 10770 | - |
| 10770 | 10771 | - |
| 10771 | 10772 | - |
| 10772 | 10773 | - |
| 10773 | 10774 | - |
| 10774 | 10775 | - |
| 10775 | 10776 | - |
| 10776 | 10777 | - |
| 10777 | 10778 | - |
| 10778 | 10761 | - |
| 10779 | 10780 | - |
| 10780 | 10781 | - |
| 10781 | 10782 | - |
| 10782 | 10783 | - |
| 10783 | 10784 | - |
| 10784 | 10785 | - |
| 10785 | 10786 | - |
| 10786 | 10787 | - |
| 10787 | 10788 | - |
| 10788 | 10789 | - |
| 10789 | 10790 | - |
| 10790 | 10791 | - |
| 10791 | 10792 | - |
| 10792 | 10793 | - |
| 10793 | 10794 | - |
| 10794 | 10795 | - |
| 10795 | 10796 | - |
| 10796 | 10797 | - |
| 10797 | 10798 | - |
| 10798 | 10779 | - |
| 10799 | 10800 | - |
| 10800 | 10801 | - |
| 10801 | 10802 | - |
| 10802 | 10803 | - |
| 10803 | 10804 | - |
| 10804 | 10805 | - |

## ТЕКСТОВОЕ ОПИСАНИЕ
## местоположения границ населенных пунктов, территориальных зон

| Прохождение границы | | Описание прохождения границы |
|---|---|---|
| от точки | до точки | |
| 1 | 2 | 3 |
| 10805 | 10806 | - |
| 10806 | 10807 | - |
| 10807 | 10808 | - |
| 10808 | 10809 | - |
| 10809 | 10810 | - |
| 10810 | 10811 | - |
| 10811 | 10799 | - |
| 10812 | 10813 | - |
| 10813 | 10814 | - |
| 10814 | 10812 | - |
| 10815 | 10816 | - |
| 10816 | 10817 | - |
| 10817 | 10818 | - |
| 10818 | 10819 | - |
| 10819 | 10820 | - |
| 10820 | 10821 | - |
| 10821 | 10822 | - |
| 10822 | 10823 | - |
| 10823 | 10824 | - |
| 10824 | 10825 | - |
| 10825 | 10826 | - |
| 10826 | 10827 | - |
| 10827 | 10815 | - |
| 10828 | 10829 | - |
| 10829 | 10830 | - |
| 10830 | 10831 | - |
| 10831 | 10832 | - |
| 10832 | 10833 | - |
| 10833 | 10834 | - |
| 10834 | 10835 | - |
| 10835 | 10836 | - |
| 10836 | 10837 | - |
| 10837 | 10838 | - |
| 10838 | 10839 | - |
| 10839 | 10840 | - |
| 10840 | 10841 | - |
| 10841 | 10842 | - |

## ТЕКСТОВОЕ ОПИСАНИЕ
## местоположения границ населенных пунктов, территориальных зон

| Прохождение границы | | Описание прохождения границы |
|---|---|---|
| от точки | до точки | |
| 1 | 2 | 3 |
| 10842 | 10843 | - |
| 10843 | 10844 | - |
| 10844 | 10845 | - |
| 10845 | 10846 | - |
| 10846 | 10847 | - |
| 10847 | 10848 | - |
| 10848 | 10849 | - |
| 10849 | 10850 | - |
| 10850 | 10851 | - |
| 10851 | 10852 | - |
| 10852 | 10853 | - |
| 10853 | 10854 | - |
| 10854 | 10855 | - |
| 10855 | 10856 | - |
| 10856 | 10857 | - |
| 10857 | 10858 | - |
| 10858 | 10859 | - |
| 10859 | 10860 | - |
| 10860 | 10861 | - |
| 10861 | 10862 | - |
| 10862 | 10863 | - |
| 10863 | 10864 | - |
| 10864 | 10865 | - |
| 10865 | 10866 | - |
| 10866 | 10867 | - |
| 10867 | 10868 | - |
| 10868 | 10869 | - |
| 10869 | 10870 | - |
| 10870 | 10871 | - |
| 10871 | 10872 | - |
| 10872 | 10873 | - |
| 10873 | 10874 | - |
| 10874 | 10875 | - |
| 10875 | 10876 | - |
| 10876 | 10877 | - |
| 10877 | 10878 | - |
| 10878 | 10879 | - |

## ТЕКСТОВОЕ ОПИСАНИЕ
## местоположения границ населенных пунктов, территориальных зон

| Прохождение границы | | Описание прохождения границы |
|---|---|---|
| от точки | до точки | |
| 1 | 2 | 3 |
| 10879 | 10880 | - |
| 10880 | 10881 | - |
| 10881 | 10882 | - |
| 10882 | 10883 | - |
| 10883 | 10828 | - |
| 10884 | 10885 | - |
| 10885 | 10886 | - |
| 10886 | 10887 | - |
| 10887 | 10888 | - |
| 10888 | 10889 | - |
| 10889 | 10890 | - |
| 10890 | 10891 | - |
| 10891 | 10892 | - |
| 10892 | 10893 | - |
| 10893 | 10894 | - |
| 10894 | 10895 | - |
| 10895 | 10896 | - |
| 10896 | 10897 | - |
| 10897 | 10898 | - |
| 10898 | 10899 | - |
| 10899 | 10900 | - |
| 10900 | 10901 | - |
| 10901 | 10902 | - |
| 10902 | 10903 | - |
| 10903 | 10904 | - |
| 10904 | 10905 | - |
| 10905 | 10884 | - |
| 10906 | 10907 | - |
| 10907 | 10908 | - |
| 10908 | 10909 | - |
| 10909 | 10906 | - |
| 10910 | 10911 | - |
| 10911 | 10912 | - |
| 10912 | 10913 | - |
| 10913 | 10914 | - |
| 10914 | 10915 | - |
| 10915 | 10916 | - |

# ТЕКСТОВОЕ ОПИСАНИЕ
## местоположения границ населенных пунктов, территориальных зон

| Прохождение границы | | Описание прохождения границы |
|---|---|---|
| от точки | до точки | |
| 1 | 2 | 3 |
| 10916 | 10917 | - |
| 10917 | 10918 | - |
| 10918 | 10919 | - |
| 10919 | 10920 | - |
| 10920 | 10921 | - |
| 10921 | 10922 | - |
| 10922 | 10923 | - |
| 10923 | 10924 | - |
| 10924 | 10925 | - |
| 10925 | 10926 | - |
| 10926 | 10927 | - |
| 10927 | 10928 | - |
| 10928 | 10929 | - |
| 10929 | 10930 | - |
| 10930 | 10931 | - |
| 10931 | 10932 | - |
| 10932 | 10933 | - |
| 10933 | 10934 | - |
| 10934 | 10935 | - |
| 10935 | 10936 | - |
| 10936 | 10937 | - |
| 10937 | 10938 | - |
| 10938 | 10939 | - |
| 10939 | 10940 | - |
| 10940 | 10941 | - |
| 10941 | 10942 | - |
| 10942 | 10943 | - |
| 10943 | 10944 | - |
| 10944 | 10945 | - |
| 10945 | 10946 | - |
| 10946 | 10947 | - |
| 10947 | 10948 | - |
| 10948 | 10949 | - |
| 10949 | 10950 | - |
| 10950 | 10951 | - |
| 10951 | 10952 | - |
| 10952 | 10953 | - |

## ТЕКСТОВОЕ ОПИСАНИЕ
## местоположения границ населенных пунктов, территориальных зон

| Прохождение границы | | Описание прохождения границы |
|---|---|---|
| от точки | до точки | |
| 1 | 2 | 3 |
| 10953 | 10954 | - |
| 10954 | 10955 | - |
| 10955 | 10956 | - |
| 10956 | 10957 | - |
| 10957 | 10958 | - |
| 10958 | 10959 | - |
| 10959 | 10960 | - |
| 10960 | 10961 | - |
| 10961 | 10962 | - |
| 10962 | 10963 | - |
| 10963 | 10964 | - |
| 10964 | 10965 | - |
| 10965 | 10966 | - |
| 10966 | 10967 | - |
| 10967 | 10968 | - |
| 10968 | 10969 | - |
| 10969 | 10970 | - |
| 10970 | 10971 | - |
| 10971 | 10972 | - |
| 10972 | 10973 | - |
| 10973 | 10974 | - |
| 10974 | 10975 | - |
| 10975 | 10976 | - |
| 10976 | 10977 | - |
| 10977 | 10978 | - |
| 10978 | 10979 | - |
| 10979 | 10980 | - |
| 10980 | 10981 | - |
| 10981 | 10982 | - |
| 10982 | 10983 | - |
| 10983 | 10984 | - |
| 10984 | 10985 | - |
| 10985 | 10986 | - |
| 10986 | 10987 | - |
| 10987 | 10988 | - |
| 10988 | 10989 | - |
| 10989 | 10990 | - |

## ТЕКСТОВОЕ ОПИСАНИЕ
## местоположения границ населенных пунктов, территориальных зон

| Прохождение границы | | Описание прохождения границы |
|---|---|---|
| от точки | до точки | |
| 1 | 2 | 3 |
| 10990 | 10991 | - |
| 10991 | 10992 | - |
| 10992 | 10993 | - |
| 10993 | 10994 | - |
| 10994 | 10995 | - |
| 10995 | 10996 | - |
| 10996 | 10997 | - |
| 10997 | 10998 | - |
| 10998 | 10999 | - |
| 10999 | 11000 | - |
| 11000 | 11001 | - |
| 11001 | 11002 | - |
| 11002 | 11003 | - |
| 11003 | 11004 | - |
| 11004 | 11005 | - |
| 11005 | 11006 | - |
| 11006 | 11007 | - |
| 11007 | 11008 | - |
| 11008 | 11009 | - |
| 11009 | 11010 | - |
| 11010 | 11011 | - |
| 11011 | 11012 | - |
| 11012 | 11013 | - |
| 11013 | 11014 | - |
| 11014 | 11015 | - |
| 11015 | 11016 | - |
| 11016 | 11017 | - |
| 11017 | 11018 | - |
| 11018 | 11019 | - |
| 11019 | 11020 | - |
| 11020 | 11021 | - |
| 11021 | 11022 | - |
| 11022 | 11023 | - |
| 11023 | 11024 | - |
| 11024 | 11025 | - |
| 11025 | 11026 | - |
| 11026 | 11027 | - |

## ТЕКСТОВОЕ ОПИСАНИЕ
## местоположения границ населенных пунктов, территориальных зон

| Прохождение границы | | Описание прохождения границы |
|---|---|---|
| от точки | до точки | |
| 1 | 2 | 3 |
| 11027 | 11028 | - |
| 11028 | 11029 | - |
| 11029 | 11030 | - |
| 11030 | 11031 | - |
| 11031 | 11032 | - |
| 11032 | 11033 | - |
| 11033 | 11034 | - |
| 11034 | 11035 | - |
| 11035 | 11036 | - |
| 11036 | 11037 | - |
| 11037 | 11038 | - |
| 11038 | 11039 | - |
| 11039 | 11040 | - |
| 11040 | 11041 | - |
| 11041 | 11042 | - |
| 11042 | 11043 | - |
| 11043 | 11044 | - |
| 11044 | 11045 | - |
| 11045 | 11046 | - |
| 11046 | 11047 | - |
| 11047 | 11048 | - |
| 11048 | 11049 | - |
| 11049 | 11050 | - |
| 11050 | 11051 | - |
| 11051 | 11052 | - |
| 11052 | 10910 | - |
| 11053 | 11054 | - |
| 11054 | 11055 | - |
| 11055 | 11056 | - |
| 11056 | 11057 | - |
| 11057 | 11058 | - |
| 11058 | 11059 | - |
| 11059 | 11060 | - |
| 11060 | 11061 | - |
| 11061 | 11062 | - |
| 11062 | 11053 | - |
| 11063 | 11064 | - |

## ТЕКСТОВОЕ ОПИСАНИЕ
## местоположения границ населенных пунктов, территориальных зон

| Прохождение границы | | Описание прохождения границы |
|---|---|---|
| от точки | до точки | |
| 1 | 2 | 3 |
| 11064 | 11065 | - |
| 11065 | 11066 | - |
| 11066 | 11067 | - |
| 11067 | 11068 | - |
| 11068 | 11069 | - |
| 11069 | 11070 | - |
| 11070 | 11071 | - |
| 11071 | 11072 | - |
| 11072 | 11073 | - |
| 11073 | 11074 | - |
| 11074 | 11075 | - |
| 11075 | 11076 | - |
| 11076 | 11077 | - |
| 11077 | 11078 | - |
| 11078 | 11079 | - |
| 11079 | 11080 | - |
| 11080 | 11081 | - |
| 11081 | 11082 | - |
| 11082 | 11083 | - |
| 11083 | 11084 | - |
| 11084 | 11085 | - |
| 11085 | 11086 | - |
| 11086 | 11087 | - |
| 11087 | 11088 | - |
| 11088 | 11089 | - |
| 11089 | 11090 | - |
| 11090 | 11091 | - |
| 11091 | 11092 | - |
| 11092 | 11093 | - |
| 11093 | 11094 | - |
| 11094 | 11095 | - |
| 11095 | 11096 | - |
| 11096 | 11097 | - |
| 11097 | 11098 | - |
| 11098 | 11099 | - |
| 11099 | 11100 | - |
| 11100 | 11063 | - |

## ТЕКСТОВОЕ ОПИСАНИЕ
## местоположения границ населенных пунктов, территориальных зон

| Прохождение границы | | Описание прохождения границы |
|---|---|---|
| от точки | до точки | |
| 1 | 2 | 3 |
| 11101 | 11102 | - |
| 11102 | 11103 | - |
| 11103 | 11104 | - |
| 11104 | 11105 | - |
| 11105 | 11106 | - |
| 11106 | 11107 | - |
| 11107 | 11108 | - |
| 11108 | 11109 | - |
| 11109 | 11110 | - |
| 11110 | 11111 | - |
| 11111 | 11112 | - |
| 11112 | 11113 | - |
| 11113 | 11114 | - |
| 11114 | 11115 | - |
| 11115 | 11116 | - |
| 11116 | 11117 | - |
| 11117 | 11118 | - |
| 11118 | 11119 | - |
| 11119 | 11120 | - |
| 11120 | 11121 | - |
| 11121 | 11122 | - |
| 11122 | 11123 | - |
| 11123 | 11124 | - |
| 11124 | 11125 | - |
| 11125 | 11126 | - |
| 11126 | 11127 | - |
| 11127 | 11101 | - |
| 11128 | 11129 | - |
| 11129 | 11130 | - |
| 11130 | 11131 | - |
| 11131 | 11132 | - |
| 11132 | 11133 | - |
| 11133 | 11134 | - |
| 11134 | 11135 | - |
| 11135 | 11136 | - |
| 11136 | 11137 | - |
| 11137 | 11138 | - |

## ТЕКСТОВОЕ ОПИСАНИЕ
## местоположения границ населенных пунктов, территориальных зон

| Прохождение границы | | Описание прохождения границы |
|---|---|---|
| от точки | до точки | |
| 1 | 2 | 3 |
| 11138 | 11139 | - |
| 11139 | 11128 | - |
| 11140 | 11141 | - |
| 11141 | 11142 | - |
| 11142 | 11143 | - |
| 11143 | 11144 | - |
| 11144 | 11145 | - |
| 11145 | 11146 | - |
| 11146 | 11147 | - |
| 11147 | 11148 | - |
| 11148 | 11149 | - |
| 11149 | 11150 | - |
| 11150 | 11151 | - |
| 11151 | 11140 | - |
| 11152 | 11153 | - |
| 11153 | 11154 | - |
| 11154 | 11155 | - |
| 11155 | 11156 | - |
| 11156 | 11157 | - |
| 11157 | 11158 | - |
| 11158 | 11159 | - |
| 11159 | 11160 | - |
| 11160 | 11161 | - |
| 11161 | 11162 | - |
| 11162 | 11163 | - |
| 11163 | 11164 | - |
| 11164 | 11165 | - |
| 11165 | 11166 | - |
| 11166 | 11167 | - |
| 11167 | 11168 | - |
| 11168 | 11169 | - |
| 11169 | 11170 | - |
| 11170 | 11171 | - |
| 11171 | 11172 | - |
| 11172 | 11173 | - |
| 11173 | 11174 | - |
| 11174 | 11175 | - |

## ТЕКСТОВОЕ ОПИСАНИЕ
## местоположения границ населенных пунктов, территориальных зон

| Прохождение границы | | Описание прохождения границы |
|---|---|---|
| от точки | до точки | |
| 1 | 2 | 3 |
| 11175 | 11176 | - |
| 11176 | 11177 | - |
| 11177 | 11178 | - |
| 11178 | 11179 | - |
| 11179 | 11180 | - |
| 11180 | 11181 | - |
| 11181 | 11182 | - |
| 11182 | 11183 | - |
| 11183 | 11184 | - |
| 11184 | 11185 | - |
| 11185 | 11186 | - |
| 11186 | 11187 | - |
| 11187 | 11188 | - |
| 11188 | 11189 | - |
| 11189 | 11190 | - |
| 11190 | 11191 | - |
| 11191 | 11192 | - |
| 11192 | 11193 | - |
| 11193 | 11194 | - |
| 11194 | 11195 | - |
| 11195 | 11196 | - |
| 11196 | 11197 | - |
| 11197 | 11198 | - |
| 11198 | 11199 | - |
| 11199 | 11200 | - |
| 11200 | 11201 | - |
| 11201 | 11202 | - |
| 11202 | 11203 | - |
| 11203 | 11204 | - |
| 11204 | 11205 | - |
| 11205 | 11206 | - |
| 11206 | 11207 | - |
| 11207 | 11208 | - |
| 11208 | 11209 | - |
| 11209 | 11210 | - |
| 11210 | 11211 | - |
| 11211 | 11212 | - |

## ТЕКСТОВОЕ ОПИСАНИЕ
## местоположения границ населенных пунктов, территориальных зон

| Прохождение границы | | Описание прохождения границы |
|---|---|---|
| от точки | до точки | |
| 1 | 2 | 3 |
| 11212 | 11213 | - |
| 11213 | 11214 | - |
| 11214 | 11215 | - |
| 11215 | 11216 | - |
| 11216 | 11217 | - |
| 11217 | 11218 | - |
| 11218 | 11152 | - |
| 11219 | 11220 | - |
| 11220 | 11221 | - |
| 11221 | 11222 | - |
| 11222 | 11223 | - |
| 11223 | 11224 | - |
| 11224 | 11225 | - |
| 11225 | 11226 | - |
| 11226 | 11227 | - |
| 11227 | 11228 | - |
| 11228 | 11229 | - |
| 11229 | 11230 | - |
| 11230 | 11231 | - |
| 11231 | 11232 | - |
| 11232 | 11233 | - |
| 11233 | 11234 | - |
| 11234 | 11235 | - |
| 11235 | 11236 | - |
| 11236 | 11237 | - |
| 11237 | 11238 | - |
| 11238 | 11239 | - |
| 11239 | 11240 | - |
| 11240 | 11241 | - |
| 11241 | 11242 | - |
| 11242 | 11243 | - |
| 11243 | 11244 | - |
| 11244 | 11245 | - |
| 11245 | 11246 | - |
| 11246 | 11247 | - |
| 11247 | 11248 | - |
| 11248 | 11249 | - |

## ТЕКСТОВОЕ ОПИСАНИЕ
## местоположения границ населенных пунктов, территориальных зон

| Прохождение границы | | Описание прохождения границы |
|---|---|---|
| от точки | до точки | |
| 1 | 2 | 3 |
| 11249 | 11219 | - |
| 11250 | 11251 | - |
| 11251 | 11252 | - |
| 11252 | 11253 | - |
| 11253 | 11254 | - |
| 11254 | 11255 | - |
| 11255 | 11256 | - |
| 11256 | 11250 | - |
| 11257 | 11258 | - |
| 11258 | 11259 | - |
| 11259 | 11260 | - |
| 11260 | 11261 | - |
| 11261 | 11262 | - |
| 11262 | 11263 | - |
| 11263 | 11264 | - |
| 11264 | 11265 | - |
| 11265 | 11266 | - |
| 11266 | 11267 | - |
| 11267 | 11268 | - |
| 11268 | 11269 | - |
| 11269 | 11270 | - |
| 11270 | 11271 | - |
| 11271 | 11257 | - |
| 11272 | 11273 | - |
| 11273 | 11274 | - |
| 11274 | 11275 | - |
| 11275 | 11276 | - |
| 11276 | 11277 | - |
| 11277 | 11278 | - |
| 11278 | 11279 | - |
| 11279 | 11280 | - |
| 11280 | 11281 | - |
| 11281 | 11282 | - |
| 11282 | 11283 | - |
| 11283 | 11284 | - |
| 11284 | 11285 | - |
| 11285 | 11286 | - |

## ТЕКСТОВОЕ ОПИСАНИЕ
## местоположения границ населенных пунктов, территориальных зон

| Прохождение границы | | Описание прохождения границы |
|---|---|---|
| от точки | до точки | |
| 1 | 2 | 3 |
| 11286 | 11287 | - |
| 11287 | 11288 | - |
| 11288 | 11289 | - |
| 11289 | 11290 | - |
| 11290 | 11291 | - |
| 11291 | 11292 | - |
| 11292 | 11293 | - |
| 11293 | 11294 | - |
| 11294 | 11295 | - |
| 11295 | 11296 | - |
| 11296 | 11297 | - |
| 11297 | 11298 | - |
| 11298 | 11299 | - |
| 11299 | 11300 | - |
| 11300 | 11301 | - |
| 11301 | 11302 | - |
| 11302 | 11303 | - |
| 11303 | 11304 | - |
| 11304 | 11305 | - |
| 11305 | 11306 | - |
| 11306 | 11307 | - |
| 11307 | 11308 | - |
| 11308 | 11309 | - |
| 11309 | 11310 | - |
| 11310 | 11311 | - |
| 11311 | 11312 | - |
| 11312 | 11313 | - |
| 11313 | 11314 | - |
| 11314 | 11315 | - |
| 11315 | 11316 | - |
| 11316 | 11317 | - |
| 11317 | 11318 | - |
| 11318 | 11319 | - |
| 11319 | 11320 | - |
| 11320 | 11321 | - |
| 11321 | 11322 | - |
| 11322 | 11323 | - |

## ТЕКСТОВОЕ ОПИСАНИЕ
## местоположения границ населенных пунктов, территориальных зон

| Прохождение границы | | Описание прохождения границы |
|---|---|---|
| от точки | до точки | |
| 1 | 2 | 3 |
| 11323 | 11324 | - |
| 11324 | 11325 | - |
| 11325 | 11326 | - |
| 11326 | 11327 | - |
| 11327 | 11328 | - |
| 11328 | 11329 | - |
| 11329 | 11272 | - |
| 11330 | 11331 | - |
| 11331 | 11332 | - |
| 11332 | 11333 | - |
| 11333 | 11334 | - |
| 11334 | 11335 | - |
| 11335 | 11336 | - |
| 11336 | 11337 | - |
| 11337 | 11338 | - |
| 11338 | 11339 | - |
| 11339 | 11340 | - |
| 11340 | 11341 | - |
| 11341 | 11342 | - |
| 11342 | 11343 | - |
| 11343 | 11344 | - |
| 11344 | 11330 | - |
| 11345 | 11346 | - |
| 11346 | 11347 | - |
| 11347 | 11348 | - |
| 11348 | 11349 | - |
| 11349 | 11350 | - |
| 11350 | 11351 | - |
| 11351 | 11352 | - |
| 11352 | 11353 | - |
| 11353 | 11354 | - |
| 11354 | 11355 | - |
| 11355 | 11356 | - |
| 11356 | 11357 | - |
| 11357 | 11358 | - |
| 11358 | 11359 | - |
| 11359 | 11360 | - |

## ТЕКСТОВОЕ ОПИСАНИЕ
## местоположения границ населенных пунктов, территориальных зон

| Прохождение границы | | Описание прохождения границы |
|---|---|---|
| от точки | до точки | |
| 1 | 2 | 3 |
| 11360 | 11361 | - |
| 11361 | 11362 | - |
| 11362 | 11363 | - |
| 11363 | 11364 | - |
| 11364 | 11365 | - |
| 11365 | 11366 | - |
| 11366 | 11367 | - |
| 11367 | 11368 | - |
| 11368 | 11369 | - |
| 11369 | 11370 | - |
| 11370 | 11371 | - |
| 11371 | 11372 | - |
| 11372 | 11373 | - |
| 11373 | 11374 | - |
| 11374 | 11375 | - |
| 11375 | 11376 | - |
| 11376 | 11377 | - |
| 11377 | 11378 | - |
| 11378 | 11379 | - |
| 11379 | 11380 | - |
| 11380 | 11345 | - |
| 11381 | 11382 | - |
| 11382 | 11383 | - |
| 11383 | 11384 | - |
| 11384 | 11385 | - |
| 11385 | 11386 | - |
| 11386 | 11381 | - |
| 11387 | 11388 | - |
| 11388 | 11389 | - |
| 11389 | 11390 | - |
| 11390 | 11391 | - |
| 11391 | 11392 | - |
| 11392 | 11393 | - |
| 11393 | 11394 | - |
| 11394 | 11395 | - |
| 11395 | 11396 | - |
| 11396 | 11397 | - |

## ТЕКСТОВОЕ ОПИСАНИЕ
## местоположения границ населенных пунктов, территориальных зон

| Прохождение границы | | Описание прохождения границы |
|---|---|---|
| от точки | до точки | |
| 1 | 2 | 3 |
| 11397 | 11398 | - |
| 11398 | 11399 | - |
| 11399 | 11400 | - |
| 11400 | 11401 | - |
| 11401 | 11402 | - |
| 11402 | 11403 | - |
| 11403 | 11404 | - |
| 11404 | 11405 | - |
| 11405 | 11406 | - |
| 11406 | 11407 | - |
| 11407 | 11408 | - |
| 11408 | 11409 | - |
| 11409 | 11410 | - |
| 11410 | 11411 | - |
| 11411 | 11412 | - |
| 11412 | 11413 | - |
| 11413 | 11414 | - |
| 11414 | 11415 | - |
| 11415 | 11416 | - |
| 11416 | 11417 | - |
| 11417 | 11418 | - |
| 11418 | 11419 | - |
| 11419 | 11420 | - |
| 11420 | 11421 | - |
| 11421 | 11422 | - |
| 11422 | 11387 | - |
| 11423 | 11424 | - |
| 11424 | 11425 | - |
| 11425 | 11426 | - |
| 11426 | 11427 | - |
| 11427 | 11428 | - |
| 11428 | 11429 | - |
| 11429 | 11430 | - |
| 11430 | 11431 | - |
| 11431 | 11432 | - |
| 11432 | 11433 | - |
| 11433 | 11434 | - |

## ТЕКСТОВОЕ ОПИСАНИЕ
## местоположения границ населенных пунктов, территориальных зон

| Прохождение границы | | Описание прохождения границы |
|---|---|---|
| от точки | до точки | |
| 1 | 2 | 3 |
| 11434 | 11435 | - |
| 11435 | 11436 | - |
| 11436 | 11437 | - |
| 11437 | 11438 | - |
| 11438 | 11423 | - |
| 11439 | 11440 | - |
| 11440 | 11441 | - |
| 11441 | 11442 | - |
| 11442 | 11439 | - |
| 11443 | 11444 | - |
| 11444 | 11445 | - |
| 11445 | 11446 | - |
| 11446 | 11447 | - |
| 11447 | 11448 | - |
| 11448 | 11449 | - |
| 11449 | 11450 | - |
| 11450 | 11451 | - |
| 11451 | 11452 | - |
| 11452 | 11453 | - |
| 11453 | 11443 | - |
| 11454 | 11455 | - |
| 11455 | 11456 | - |
| 11456 | 11457 | - |
| 11457 | 11458 | - |
| 11458 | 11459 | - |
| 11459 | 11460 | - |
| 11460 | 11461 | - |
| 11461 | 11462 | - |
| 11462 | 11463 | - |
| 11463 | 11464 | - |
| 11464 | 11465 | - |
| 11465 | 11466 | - |
| 11466 | 11467 | - |
| 11467 | 11468 | - |
| 11468 | 11469 | - |
| 11469 | 11470 | - |
| 11470 | 11471 | - |

## ТЕКСТОВОЕ ОПИСАНИЕ
## местоположения границ населенных пунктов, территориальных зон

| Прохождение границы | | Описание прохождения границы |
|---|---|---|
| от точки | до точки | |
| 1 | 2 | 3 |
| 11471 | 11472 | - |
| 11472 | 11473 | - |
| 11473 | 11474 | - |
| 11474 | 11475 | - |
| 11475 | 11476 | - |
| 11476 | 11477 | - |
| 11477 | 11478 | - |
| 11478 | 11454 | - |
| 11479 | 11480 | - |
| 11480 | 11481 | - |
| 11481 | 11482 | - |
| 11482 | 11483 | - |
| 11483 | 11484 | - |
| 11484 | 11485 | - |
| 11485 | 11486 | - |
| 11486 | 11487 | - |
| 11487 | 11488 | - |
| 11488 | 11489 | - |
| 11489 | 11479 | - |
| 11490 | 11491 | - |
| 11491 | 11492 | - |
| 11492 | 11493 | - |
| 11493 | 11494 | - |
| 11494 | 11495 | - |
| 11495 | 11496 | - |
| 11496 | 11497 | - |
| 11497 | 11498 | - |
| 11498 | 11499 | - |
| 11499 | 11500 | - |
| 11500 | 11501 | - |
| 11501 | 11502 | - |
| 11502 | 11503 | - |
| 11503 | 11504 | - |
| 11504 | 11505 | - |
| 11505 | 11506 | - |
| 11506 | 11507 | - |
| 11507 | 11508 | - |

## ТЕКСТОВОЕ ОПИСАНИЕ
## местоположения границ населенных пунктов, территориальных зон

| Прохождение границы | | Описание прохождения границы |
|---|---|---|
| от точки | до точки | |
| 1 | 2 | 3 |
| 11508 | 11509 | - |
| 11509 | 11510 | - |
| 11510 | 11511 | - |
| 11511 | 11512 | - |
| 11512 | 11513 | - |
| 11513 | 11514 | - |
| 11514 | 11515 | - |
| 11515 | 11516 | - |
| 11516 | 11517 | - |
| 11517 | 11518 | - |
| 11518 | 11519 | - |
| 11519 | 11520 | - |
| 11520 | 11521 | - |
| 11521 | 11522 | - |
| 11522 | 11523 | - |
| 11523 | 11524 | - |
| 11524 | 11490 | - |
| 11525 | 11526 | - |
| 11526 | 11527 | - |
| 11527 | 11528 | - |
| 11528 | 11529 | - |
| 11529 | 11530 | - |
| 11530 | 11531 | - |
| 11531 | 11532 | - |
| 11532 | 11533 | - |
| 11533 | 11534 | - |
| 11534 | 11535 | - |
| 11535 | 11536 | - |
| 11536 | 11537 | - |
| 11537 | 11538 | - |
| 11538 | 11539 | - |
| 11539 | 11540 | - |
| 11540 | 11541 | - |
| 11541 | 11542 | - |
| 11542 | 11543 | - |
| 11543 | 11544 | - |
| 11544 | 11545 | - |

## ТЕКСТОВОЕ ОПИСАНИЕ
## местоположения границ населенных пунктов, территориальных зон

| Прохождение границы | | Описание прохождения границы |
|---|---|---|
| от точки | до точки | |
| 1 | 2 | 3 |
| 11545 | 11546 | - |
| 11546 | 11547 | - |
| 11547 | 11548 | - |
| 11548 | 11549 | - |
| 11549 | 11550 | - |
| 11550 | 11551 | - |
| 11551 | 11552 | - |
| 11552 | 11553 | - |
| 11553 | 11554 | - |
| 11554 | 11555 | - |
| 11555 | 11556 | - |
| 11556 | 11557 | - |
| 11557 | 11558 | - |
| 11558 | 11559 | - |
| 11559 | 11560 | - |
| 11560 | 11561 | - |
| 11561 | 11562 | - |
| 11562 | 11563 | - |
| 11563 | 11564 | - |
| 11564 | 11565 | - |
| 11565 | 11566 | - |
| 11566 | 11567 | - |
| 11567 | 11568 | - |
| 11568 | 11525 | - |
| 11569 | 11570 | - |
| 11570 | 11571 | - |
| 11571 | 11572 | - |
| 11572 | 11573 | - |
| 11573 | 11574 | - |
| 11574 | 11575 | - |
| 11575 | 11576 | - |
| 11576 | 11577 | - |
| 11577 | 11578 | - |
| 11578 | 11579 | - |
| 11579 | 11580 | - |
| 11580 | 11581 | - |
| 11581 | 11582 | - |

## ТЕКСТОВОЕ ОПИСАНИЕ
## местоположения границ населенных пунктов, территориальных зон

| Прохождение границы | | Описание прохождения границы |
|---|---|---|
| от точки | до точки | |
| 1 | 2 | 3 |
| 11582 | 11583 | - |
| 11583 | 11584 | - |
| 11584 | 11585 | - |
| 11585 | 11586 | - |
| 11586 | 11587 | - |
| 11587 | 11588 | - |
| 11588 | 11589 | - |
| 11589 | 11590 | - |
| 11590 | 11591 | - |
| 11591 | 11592 | - |
| 11592 | 11593 | - |
| 11593 | 11594 | - |
| 11594 | 11595 | - |
| 11595 | 11596 | - |
| 11596 | 11597 | - |
| 11597 | 11598 | - |
| 11598 | 11599 | - |
| 11599 | 11600 | - |
| 11600 | 11601 | - |
| 11601 | 11602 | - |
| 11602 | 11603 | - |
| 11603 | 11604 | - |
| 11604 | 11605 | - |
| 11605 | 11606 | - |
| 11606 | 11607 | - |
| 11607 | 11608 | - |
| 11608 | 11609 | - |
| 11609 | 11610 | - |
| 11610 | 11569 | - |
| 11611 | 11612 | - |
| 11612 | 11613 | - |
| 11613 | 11614 | - |
| 11614 | 11615 | - |
| 11615 | 11616 | - |
| 11616 | 11617 | - |
| 11617 | 11618 | - |
| 11618 | 11619 | - |

## ТЕКСТОВОЕ ОПИСАНИЕ
## местоположения границ населенных пунктов, территориальных зон

| Прохождение границы | | Описание прохождения границы |
|---|---|---|
| от точки | до точки | |
| 1 | 2 | 3 |
| 11619 | 11620 | - |
| 11620 | 11621 | - |
| 11621 | 11622 | - |
| 11622 | 11623 | - |
| 11623 | 11624 | - |
| 11624 | 11625 | - |
| 11625 | 11626 | - |
| 11626 | 11627 | - |
| 11627 | 11611 | - |
| 11628 | 11629 | - |
| 11629 | 11630 | - |
| 11630 | 11631 | - |
| 11631 | 11632 | - |
| 11632 | 11633 | - |
| 11633 | 11634 | - |
| 11634 | 11635 | - |
| 11635 | 11636 | - |
| 11636 | 11637 | - |
| 11637 | 11638 | - |
| 11638 | 11639 | - |
| 11639 | 11640 | - |
| 11640 | 11641 | - |
| 11641 | 11642 | - |
| 11642 | 11643 | - |
| 11643 | 11644 | - |
| 11644 | 11645 | - |
| 11645 | 11646 | - |
| 11646 | 11647 | - |
| 11647 | 11648 | - |
| 11648 | 11649 | - |
| 11649 | 11650 | - |
| 11650 | 11651 | - |
| 11651 | 11652 | - |
| 11652 | 11653 | - |
| 11653 | 11654 | - |
| 11654 | 11655 | - |
| 11655 | 11656 | - |

## ТЕКСТОВОЕ ОПИСАНИЕ
## местоположения границ населенных пунктов, территориальных зон

| Прохождение границы | | Описание прохождения границы |
|---|---|---|
| от точки | до точки | |
| 1 | 2 | 3 |
| 11656 | 11657 | - |
| 11657 | 11658 | - |
| 11658 | 11659 | - |
| 11659 | 11628 | - |
| 11660 | 11661 | - |
| 11661 | 11662 | - |
| 11662 | 11663 | - |
| 11663 | 11664 | - |
| 11664 | 11665 | - |
| 11665 | 11666 | - |
| 11666 | 11667 | - |
| 11667 | 11668 | - |
| 11668 | 11669 | - |
| 11669 | 11670 | - |
| 11670 | 11671 | - |
| 11671 | 11672 | - |
| 11672 | 11673 | - |
| 11673 | 11674 | - |
| 11674 | 11675 | - |
| 11675 | 11676 | - |
| 11676 | 11677 | - |
| 11677 | 11678 | - |
| 11678 | 11679 | - |
| 11679 | 11680 | - |
| 11680 | 11681 | - |
| 11681 | 11682 | - |
| 11682 | 11683 | - |
| 11683 | 11684 | - |
| 11684 | 11685 | - |
| 11685 | 11686 | - |
| 11686 | 11687 | - |
| 11687 | 11688 | - |
| 11688 | 11689 | - |
| 11689 | 11690 | - |
| 11690 | 11691 | - |
| 11691 | 11692 | - |
| 11692 | 11693 | - |

## ТЕКСТОВОЕ ОПИСАНИЕ
## местоположения границ населенных пунктов, территориальных зон

| Прохождение границы | | Описание прохождения границы |
|---|---|---|
| от точки | до точки | |
| 1 | 2 | 3 |
| 11693 | 11694 | - |
| 11694 | 11695 | - |
| 11695 | 11696 | - |
| 11696 | 11697 | - |
| 11697 | 11698 | - |
| 11698 | 11699 | - |
| 11699 | 11700 | - |
| 11700 | 11701 | - |
| 11701 | 11702 | - |
| 11702 | 11703 | - |
| 11703 | 11704 | - |
| 11704 | 11705 | - |
| 11705 | 11706 | - |
| 11706 | 11707 | - |
| 11707 | 11708 | - |
| 11708 | 11709 | - |
| 11709 | 11710 | - |
| 11710 | 11711 | - |
| 11711 | 11712 | - |
| 11712 | 11713 | - |
| 11713 | 11714 | - |
| 11714 | 11715 | - |
| 11715 | 11716 | - |
| 11716 | 11717 | - |
| 11717 | 11718 | - |
| 11718 | 11719 | - |
| 11719 | 11720 | - |
| 11720 | 11721 | - |
| 11721 | 11722 | - |
| 11722 | 11723 | - |
| 11723 | 11724 | - |
| 11724 | 11725 | - |
| 11725 | 11726 | - |
| 11726 | 11727 | - |
| 11727 | 11728 | - |
| 11728 | 11660 | - |
| 11729 | 11730 | - |

## ТЕКСТОВОЕ ОПИСАНИЕ
## местоположения границ населенных пунктов, территориальных зон

| Прохождение границы | | Описание прохождения границы |
|---|---|---|
| от точки | до точки | |
| 1 | 2 | 3 |
| 11730 | 11731 | - |
| 11731 | 11732 | - |
| 11732 | 11733 | - |
| 11733 | 11734 | - |
| 11734 | 11735 | - |
| 11735 | 11736 | - |
| 11736 | 11737 | - |
| 11737 | 11738 | - |
| 11738 | 11739 | - |
| 11739 | 11740 | - |
| 11740 | 11741 | - |
| 11741 | 11742 | - |
| 11742 | 11743 | - |
| 11743 | 11744 | - |
| 11744 | 11745 | - |
| 11745 | 11746 | - |
| 11746 | 11747 | - |
| 11747 | 11748 | - |
| 11748 | 11749 | - |
| 11749 | 11750 | - |
| 11750 | 11751 | - |
| 11751 | 11752 | - |
| 11752 | 11753 | - |
| 11753 | 11754 | - |
| 11754 | 11755 | - |
| 11755 | 11756 | - |
| 11756 | 11757 | - |
| 11757 | 11758 | - |
| 11758 | 11759 | - |
| 11759 | 11760 | - |
| 11760 | 11761 | - |
| 11761 | 11729 | - |
| 11762 | 11763 | - |
| 11763 | 11764 | - |
| 11764 | 11765 | - |
| 11765 | 11766 | - |
| 11766 | 11767 | - |

## ТЕКСТОВОЕ ОПИСАНИЕ
## местоположения границ населенных пунктов, территориальных зон

| Прохождение границы | | Описание прохождения границы |
|---|---|---|
| от точки | до точки | |
| 1 | 2 | 3 |
| 11767 | 11768 | - |
| 11768 | 11769 | - |
| 11769 | 11770 | - |
| 11770 | 11771 | - |
| 11771 | 11772 | - |
| 11772 | 11773 | - |
| 11773 | 11774 | - |
| 11774 | 11775 | - |
| 11775 | 11776 | - |
| 11776 | 11777 | - |
| 11777 | 11778 | - |
| 11778 | 11779 | - |
| 11779 | 11762 | - |
| 11780 | 11781 | - |
| 11781 | 11782 | - |
| 11782 | 11783 | - |
| 11783 | 11784 | - |
| 11784 | 11785 | - |
| 11785 | 11786 | - |
| 11786 | 11787 | - |
| 11787 | 11788 | - |
| 11788 | 11789 | - |
| 11789 | 11790 | - |
| 11790 | 11780 | - |
| 11791 | 11792 | - |
| 11792 | 11793 | - |
| 11793 | 11794 | - |
| 11794 | 11795 | - |
| 11795 | 11796 | - |
| 11796 | 11797 | - |
| 11797 | 11798 | - |
| 11798 | 11799 | - |
| 11799 | 11800 | - |
| 11800 | 11801 | - |
| 11801 | 11802 | - |
| 11802 | 11803 | - |
| 11803 | 11804 | - |

## ТЕКСТОВОЕ ОПИСАНИЕ
## местоположения границ населенных пунктов, территориальных зон

| Прохождение границы | | Описание прохождения границы |
|---|---|---|
| от точки | до точки | |
| 1 | 2 | 3 |
| 11804 | 11805 | - |
| 11805 | 11806 | - |
| 11806 | 11807 | - |
| 11807 | 11808 | - |
| 11808 | 11809 | - |
| 11809 | 11810 | - |
| 11810 | 11811 | - |
| 11811 | 11812 | - |
| 11812 | 11813 | - |
| 11813 | 11814 | - |
| 11814 | 11815 | - |
| 11815 | 11816 | - |
| 11816 | 11817 | - |
| 11817 | 11818 | - |
| 11818 | 11819 | - |
| 11819 | 11820 | - |
| 11820 | 11821 | - |
| 11821 | 11822 | - |
| 11822 | 11823 | - |
| 11823 | 11824 | - |
| 11824 | 11825 | - |
| 11825 | 11826 | - |
| 11826 | 11827 | - |
| 11827 | 11828 | - |
| 11828 | 11829 | - |
| 11829 | 11830 | - |
| 11830 | 11831 | - |
| 11831 | 11832 | - |
| 11832 | 11833 | - |
| 11833 | 11834 | - |
| 11834 | 11835 | - |
| 11835 | 11836 | - |
| 11836 | 11837 | - |
| 11837 | 11838 | - |
| 11838 | 11839 | - |
| 11839 | 11840 | - |
| 11840 | 11841 | - |

## ТЕКСТОВОЕ ОПИСАНИЕ
## местоположения границ населенных пунктов, территориальных зон

| Прохождение границы | | Описание прохождения границы |
|---|---|---|
| от точки | до точки | |
| 1 | 2 | 3 |
| 11841 | 11842 | - |
| 11842 | 11843 | - |
| 11843 | 11844 | - |
| 11844 | 11845 | - |
| 11845 | 11846 | - |
| 11846 | 11847 | - |
| 11847 | 11848 | - |
| 11848 | 11849 | - |
| 11849 | 11850 | - |
| 11850 | 11851 | - |
| 11851 | 11852 | - |
| 11852 | 11791 | - |
| 11853 | 11854 | - |
| 11854 | 11855 | - |
| 11855 | 11856 | - |
| 11856 | 11857 | - |
| 11857 | 11858 | - |
| 11858 | 11859 | - |
| 11859 | 11860 | - |
| 11860 | 11861 | - |
| 11861 | 11862 | - |
| 11862 | 11863 | - |
| 11863 | 11864 | - |
| 11864 | 11865 | - |
| 11865 | 11866 | - |
| 11866 | 11867 | - |
| 11867 | 11868 | - |
| 11868 | 11869 | - |
| 11869 | 11870 | - |
| 11870 | 11871 | - |
| 11871 | 11872 | - |
| 11872 | 11873 | - |
| 11873 | 11874 | - |
| 11874 | 11875 | - |
| 11875 | 11876 | - |
| 11876 | 11877 | - |
| 11877 | 11878 | - |

## ТЕКСТОВОЕ ОПИСАНИЕ
## местоположения границ населенных пунктов, территориальных зон

| Прохождение границы | | Описание прохождения границы |
|---|---|---|
| от точки | до точки | |
| 1 | 2 | 3 |
| 11878 | 11879 | - |
| 11879 | 11880 | - |
| 11880 | 11881 | - |
| 11881 | 11882 | - |
| 11882 | 11883 | - |
| 11883 | 11884 | - |
| 11884 | 11885 | - |
| 11885 | 11886 | - |
| 11886 | 11887 | - |
| 11887 | 11888 | - |
| 11888 | 11889 | - |
| 11889 | 11890 | - |
| 11890 | 11891 | - |
| 11891 | 11892 | - |
| 11892 | 11893 | - |
| 11893 | 11894 | - |
| 11894 | 11895 | - |
| 11895 | 11896 | - |
| 11896 | 11897 | - |
| 11897 | 11898 | - |
| 11898 | 11899 | - |
| 11899 | 11900 | - |
| 11900 | 11901 | - |
| 11901 | 11902 | - |
| 11902 | 11903 | - |
| 11903 | 11904 | - |
| 11904 | 11905 | - |
| 11905 | 11906 | - |
| 11906 | 11907 | - |
| 11907 | 11908 | - |
| 11908 | 11909 | - |
| 11909 | 11910 | - |
| 11910 | 11911 | - |
| 11911 | 11912 | - |
| 11912 | 11913 | - |
| 11913 | 11914 | - |
| 11914 | 11915 | - |

## ТЕКСТОВОЕ ОПИСАНИЕ
## местоположения границ населенных пунктов, территориальных зон

| Прохождение границы | | Описание прохождения границы |
|---|---|---|
| от точки | до точки | |
| 1 | 2 | 3 |
| 11915 | 11916 | - |
| 11916 | 11917 | - |
| 11917 | 11918 | - |
| 11918 | 11919 | - |
| 11919 | 11920 | - |
| 11920 | 11921 | - |
| 11921 | 11922 | - |
| 11922 | 11923 | - |
| 11923 | 11924 | - |
| 11924 | 11925 | - |
| 11925 | 11926 | - |
| 11926 | 11927 | - |
| 11927 | 11928 | - |
| 11928 | 11929 | - |
| 11929 | 11930 | - |
| 11930 | 11931 | - |
| 11931 | 11932 | - |
| 11932 | 11933 | - |
| 11933 | 11934 | - |
| 11934 | 11935 | - |
| 11935 | 11936 | - |
| 11936 | 11937 | - |
| 11937 | 11853 | - |
| 11938 | 11939 | - |
| 11939 | 11940 | - |
| 11940 | 11941 | - |
| 11941 | 11942 | - |
| 11942 | 11943 | - |
| 11943 | 11944 | - |
| 11944 | 11945 | - |
| 11945 | 11946 | - |
| 11946 | 11947 | - |
| 11947 | 11948 | - |
| 11948 | 11949 | - |
| 11949 | 11950 | - |
| 11950 | 11951 | - |
| 11951 | 11952 | - |

## ТЕКСТОВОЕ ОПИСАНИЕ
## местоположения границ населенных пунктов, территориальных зон

| Прохождение границы | | Описание прохождения границы |
|---|---|---|
| от точки | до точки | |
| 1 | 2 | 3 |
| 11952 | 11953 | - |
| 11953 | 11954 | - |
| 11954 | 11955 | - |
| 11955 | 11956 | - |
| 11956 | 11957 | - |
| 11957 | 11958 | - |
| 11958 | 11959 | - |
| 11959 | 11960 | - |
| 11960 | 11961 | - |
| 11961 | 11962 | - |
| 11962 | 11963 | - |
| 11963 | 11938 | - |
| 11964 | 11965 | - |
| 11965 | 11966 | - |
| 11966 | 11967 | - |
| 11967 | 11968 | - |
| 11968 | 11969 | - |
| 11969 | 11970 | - |
| 11970 | 11971 | - |
| 11971 | 11972 | - |
| 11972 | 11973 | - |
| 11973 | 11974 | - |
| 11974 | 11975 | - |
| 11975 | 11976 | - |
| 11976 | 11977 | - |
| 11977 | 11978 | - |
| 11978 | 11979 | - |
| 11979 | 11980 | - |
| 11980 | 11981 | - |
| 11981 | 11964 | - |
| 11982 | 11983 | - |
| 11983 | 11984 | - |
| 11984 | 11985 | - |
| 11985 | 11986 | - |
| 11986 | 11987 | - |
| 11987 | 11988 | - |
| 11988 | 11989 | - |

## ТЕКСТОВОЕ ОПИСАНИЕ
## местоположения границ населенных пунктов, территориальных зон

| Прохождение границы | | Описание прохождения границы |
|---|---|---|
| от точки | до точки | |
| 1 | 2 | 3 |
| 11989 | 11990 | - |
| 11990 | 11991 | - |
| 11991 | 11992 | - |
| 11992 | 11993 | - |
| 11993 | 11994 | - |
| 11994 | 11995 | - |
| 11995 | 11996 | - |
| 11996 | 11997 | - |
| 11997 | 11998 | - |
| 11998 | 11999 | - |
| 11999 | 12000 | - |
| 12000 | 12001 | - |
| 12001 | 12002 | - |
| 12002 | 12003 | - |
| 12003 | 12004 | - |
| 12004 | 12005 | - |
| 12005 | 12006 | - |
| 12006 | 12007 | - |
| 12007 | 12008 | - |
| 12008 | 12009 | - |
| 12009 | 12010 | - |
| 12010 | 12011 | - |
| 12011 | 12012 | - |
| 12012 | 12013 | - |
| 12013 | 12014 | - |
| 12014 | 12015 | - |
| 12015 | 11982 | - |
| 12016 | 12017 | - |
| 12017 | 12018 | - |
| 12018 | 12019 | - |
| 12019 | 12020 | - |
| 12020 | 12021 | - |
| 12021 | 12022 | - |
| 12022 | 12023 | - |
| 12023 | 12024 | - |
| 12024 | 12025 | - |
| 12025 | 12026 | - |

## ТЕКСТОВОЕ ОПИСАНИЕ
## местоположения границ населенных пунктов, территориальных зон

| Прохождение границы | | Описание прохождения границы |
|---|---|---|
| от точки | до точки | |
| 1 | 2 | 3 |
| 12026 | 12027 | - |
| 12027 | 12028 | - |
| 12028 | 12029 | - |
| 12029 | 12030 | - |
| 12030 | 12031 | - |
| 12031 | 12032 | - |
| 12032 | 12033 | - |
| 12033 | 12034 | - |
| 12034 | 12035 | - |
| 12035 | 12036 | - |
| 12036 | 12037 | - |
| 12037 | 12038 | - |
| 12038 | 12039 | - |
| 12039 | 12040 | - |
| 12040 | 12041 | - |
| 12041 | 12042 | - |
| 12042 | 12016 | - |
| 12043 | 12044 | - |
| 12044 | 12045 | - |
| 12045 | 12046 | - |
| 12046 | 12047 | - |
| 12047 | 12048 | - |
| 12048 | 12049 | - |
| 12049 | 12050 | - |
| 12050 | 12051 | - |
| 12051 | 12052 | - |
| 12052 | 12053 | - |
| 12053 | 12054 | - |
| 12054 | 12055 | - |
| 12055 | 12056 | - |
| 12056 | 12043 | - |
| 12057 | 12058 | - |
| 12058 | 12059 | - |
| 12059 | 12060 | - |
| 12060 | 12061 | - |
| 12061 | 12062 | - |
| 12062 | 12063 | - |

## ТЕКСТОВОЕ ОПИСАНИЕ
## местоположения границ населенных пунктов, территориальных зон

| Прохождение границы | | Описание прохождения границы |
|---|---|---|
| от точки | до точки | |
| 1 | 2 | 3 |
| 12063 | 12057 | - |
| 12064 | 12065 | - |
| 12065 | 12066 | - |
| 12066 | 12067 | - |
| 12067 | 12068 | - |
| 12068 | 12069 | - |
| 12069 | 12070 | - |
| 12070 | 12071 | - |
| 12071 | 12072 | - |
| 12072 | 12073 | - |
| 12073 | 12074 | - |
| 12074 | 12075 | - |
| 12075 | 12076 | - |
| 12076 | 12077 | - |
| 12077 | 12078 | - |
| 12078 | 12079 | - |
| 12079 | 12064 | - |
| 12080 | 12081 | - |
| 12081 | 12082 | - |
| 12082 | 12083 | - |
| 12083 | 12084 | - |
| 12084 | 12085 | - |
| 12085 | 12086 | - |
| 12086 | 12087 | - |
| 12087 | 12088 | - |
| 12088 | 12089 | - |
| 12089 | 12090 | - |
| 12090 | 12091 | - |
| 12091 | 12092 | - |
| 12092 | 12093 | - |
| 12093 | 12094 | - |
| 12094 | 12095 | - |
| 12095 | 12096 | - |
| 12096 | 12097 | - |
| 12097 | 12098 | - |
| 12098 | 12099 | - |
| 12099 | 12100 | - |

## ТЕКСТОВОЕ ОПИСАНИЕ
## местоположения границ населенных пунктов, территориальных зон

| Прохождение границы | | Описание прохождения границы |
|---|---|---|
| от точки | до точки | |
| 1 | 2 | 3 |
| 12100 | 12101 | - |
| 12101 | 12102 | - |
| 12102 | 12103 | - |
| 12103 | 12104 | - |
| 12104 | 12105 | - |
| 12105 | 12106 | - |
| 12106 | 12080 | - |
| 12107 | 12108 | - |
| 12108 | 12109 | - |
| 12109 | 12110 | - |
| 12110 | 12111 | - |
| 12111 | 12112 | - |
| 12112 | 12113 | - |
| 12113 | 12114 | - |
| 12114 | 12115 | - |
| 12115 | 12116 | - |
| 12116 | 12117 | - |
| 12117 | 12118 | - |
| 12118 | 12119 | - |
| 12119 | 12120 | - |
| 12120 | 12121 | - |
| 12121 | 12122 | - |
| 12122 | 12123 | - |
| 12123 | 12124 | - |
| 12124 | 12125 | - |
| 12125 | 12126 | - |
| 12126 | 12127 | - |
| 12127 | 12128 | - |
| 12128 | 12129 | - |
| 12129 | 12130 | - |
| 12130 | 12131 | - |
| 12131 | 12132 | - |
| 12132 | 12133 | - |
| 12133 | 12134 | - |
| 12134 | 12135 | - |
| 12135 | 12136 | - |
| 12136 | 12137 | - |

## ТЕКСТОВОЕ ОПИСАНИЕ
## местоположения границ населенных пунктов, территориальных зон

| Прохождение границы | | Описание прохождения границы |
|---|---|---|
| от точки | до точки | |
| 1 | 2 | 3 |
| 12137 | 12138 | - |
| 12138 | 12139 | - |
| 12139 | 12140 | - |
| 12140 | 12141 | - |
| 12141 | 12142 | - |
| 12142 | 12143 | - |
| 12143 | 12144 | - |
| 12144 | 12145 | - |
| 12145 | 12146 | - |
| 12146 | 12147 | - |
| 12147 | 12148 | - |
| 12148 | 12149 | - |
| 12149 | 12150 | - |
| 12150 | 12151 | - |
| 12151 | 12152 | - |
| 12152 | 12107 | - |
| 12153 | 12154 | - |
| 12154 | 12155 | - |
| 12155 | 12156 | - |
| 12156 | 12157 | - |
| 12157 | 12158 | - |
| 12158 | 12159 | - |
| 12159 | 12160 | - |
| 12160 | 12161 | - |
| 12161 | 12162 | - |
| 12162 | 12163 | - |
| 12163 | 12164 | - |
| 12164 | 12165 | - |
| 12165 | 12166 | - |
| 12166 | 12167 | - |
| 12167 | 12168 | - |
| 12168 | 12169 | - |
| 12169 | 12170 | - |
| 12170 | 12171 | - |
| 12171 | 12172 | - |
| 12172 | 12153 | - |
| 12173 | 12174 | - |

## ТЕКСТОВОЕ ОПИСАНИЕ
## местоположения границ населенных пунктов, территориальных зон

| Прохождение границы | | Описание прохождения границы |
|---|---|---|
| от точки | до точки | |
| 1 | 2 | 3 |
| 12174 | 12175 | - |
| 12175 | 12176 | - |
| 12176 | 12177 | - |
| 12177 | 12178 | - |
| 12178 | 12179 | - |
| 12179 | 12180 | - |
| 12180 | 12181 | - |
| 12181 | 12182 | - |
| 12182 | 12183 | - |
| 12183 | 12184 | - |
| 12184 | 12185 | - |
| 12185 | 12186 | - |
| 12186 | 12187 | - |
| 12187 | 12188 | - |
| 12188 | 12189 | - |
| 12189 | 12190 | - |
| 12190 | 12191 | - |
| 12191 | 12192 | - |
| 12192 | 12193 | - |
| 12193 | 12194 | - |
| 12194 | 12195 | - |
| 12195 | 12196 | - |
| 12196 | 12197 | - |
| 12197 | 12198 | - |
| 12198 | 12199 | - |
| 12199 | 12200 | - |
| 12200 | 12201 | - |
| 12201 | 12202 | - |
| 12202 | 12203 | - |
| 12203 | 12204 | - |
| 12204 | 12205 | - |
| 12205 | 12206 | - |
| 12206 | 12207 | - |
| 12207 | 12208 | - |
| 12208 | 12209 | - |
| 12209 | 12210 | - |
| 12210 | 12211 | - |

## ТЕКСТОВОЕ ОПИСАНИЕ
## местоположения границ населенных пунктов, территориальных зон

| Прохождение границы | | Описание прохождения границы |
|---|---|---|
| от точки | до точки | |
| 1 | 2 | 3 |
| 12211 | 12212 | - |
| 12212 | 12213 | - |
| 12213 | 12214 | - |
| 12214 | 12215 | - |
| 12215 | 12216 | - |
| 12216 | 12217 | - |
| 12217 | 12218 | - |
| 12218 | 12219 | - |
| 12219 | 12220 | - |
| 12220 | 12221 | - |
| 12221 | 12222 | - |
| 12222 | 12223 | - |
| 12223 | 12224 | - |
| 12224 | 12225 | - |
| 12225 | 12226 | - |
| 12226 | 12173 | - |
| 12227 | 12228 | - |
| 12228 | 12229 | - |
| 12229 | 12230 | - |
| 12230 | 12231 | - |
| 12231 | 12232 | - |
| 12232 | 12233 | - |
| 12233 | 12234 | - |
| 12234 | 12227 | - |
| 12235 | 12236 | - |
| 12236 | 12237 | - |
| 12237 | 12238 | - |
| 12238 | 12239 | - |
| 12239 | 12240 | - |
| 12240 | 12241 | - |
| 12241 | 12242 | - |
| 12242 | 12243 | - |
| 12243 | 12244 | - |
| 12244 | 12245 | - |
| 12245 | 12246 | - |
| 12246 | 12247 | - |
| 12247 | 12235 | - |

## ТЕКСТОВОЕ ОПИСАНИЕ
## местоположения границ населенных пунктов, территориальных зон

| Прохождение границы | | Описание прохождения границы |
|---|---|---|
| от точки | до точки | |
| 1 | 2 | 3 |
| 12248 | 12249 | - |
| 12249 | 12250 | - |
| 12250 | 12251 | - |
| 12251 | 12252 | - |
| 12252 | 12253 | - |
| 12253 | 12254 | - |
| 12254 | 12255 | - |
| 12255 | 12256 | - |
| 12256 | 12257 | - |
| 12257 | 12258 | - |
| 12258 | 12259 | - |
| 12259 | 12260 | - |
| 12260 | 12261 | - |
| 12261 | 12262 | - |
| 12262 | 12263 | - |
| 12263 | 12264 | - |
| 12264 | 12265 | - |
| 12265 | 12266 | - |
| 12266 | 12267 | - |
| 12267 | 12268 | - |
| 12268 | 12269 | - |
| 12269 | 12270 | - |
| 12270 | 12271 | - |
| 12271 | 12272 | - |
| 12272 | 12273 | - |
| 12273 | 12274 | - |
| 12274 | 12275 | - |
| 12275 | 12276 | - |
| 12276 | 12277 | - |
| 12277 | 12278 | - |
| 12278 | 12279 | - |
| 12279 | 12280 | - |
| 12280 | 12281 | - |
| 12281 | 12282 | - |
| 12282 | 12283 | - |
| 12283 | 12284 | - |
| 12284 | 12285 | - |

## ТЕКСТОВОЕ ОПИСАНИЕ
## местоположения границ населенных пунктов, территориальных зон

| Прохождение границы | | Описание прохождения границы |
|---|---|---|
| от точки | до точки | |
| 1 | 2 | 3 |
| 12285 | 12286 | - |
| 12286 | 12287 | - |
| 12287 | 12288 | - |
| 12288 | 12248 | - |
| 12289 | 12290 | - |
| 12290 | 12291 | - |
| 12291 | 12292 | - |
| 12292 | 12293 | - |
| 12293 | 12294 | - |
| 12294 | 12295 | - |
| 12295 | 12296 | - |
| 12296 | 12297 | - |
| 12297 | 12298 | - |
| 12298 | 12299 | - |
| 12299 | 12300 | - |
| 12300 | 12301 | - |
| 12301 | 12302 | - |
| 12302 | 12303 | - |
| 12303 | 12304 | - |
| 12304 | 12305 | - |
| 12305 | 12306 | - |
| 12306 | 12307 | - |
| 12307 | 12308 | - |
| 12308 | 12309 | - |
| 12309 | 12310 | - |
| 12310 | 12311 | - |
| 12311 | 12289 | - |
| 12312 | 12313 | - |
| 12313 | 12314 | - |
| 12314 | 12315 | - |
| 12315 | 12316 | - |
| 12316 | 12317 | - |
| 12317 | 12318 | - |
| 12318 | 12319 | - |
| 12319 | 12320 | - |
| 12320 | 12321 | - |
| 12321 | 12322 | - |

## ТЕКСТОВОЕ ОПИСАНИЕ
## местоположения границ населенных пунктов, территориальных зон

| Прохождение границы | | Описание прохождения границы |
|---|---|---|
| от точки | до точки | |
| 1 | 2 | 3 |
| 12322 | 12323 | - |
| 12323 | 12324 | - |
| 12324 | 12325 | - |
| 12325 | 12326 | - |
| 12326 | 12327 | - |
| 12327 | 12312 | - |
| 12328 | 12329 | - |
| 12329 | 12330 | - |
| 12330 | 12331 | - |
| 12331 | 12332 | - |
| 12332 | 12333 | - |
| 12333 | 12334 | - |
| 12334 | 12335 | - |
| 12335 | 12336 | - |
| 12336 | 12337 | - |
| 12337 | 12338 | - |
| 12338 | 12339 | - |
| 12339 | 12340 | - |
| 12340 | 12341 | - |
| 12341 | 12342 | - |
| 12342 | 12343 | - |
| 12343 | 12344 | - |
| 12344 | 12345 | - |
| 12345 | 12346 | - |
| 12346 | 12347 | - |
| 12347 | 12348 | - |
| 12348 | 12349 | - |
| 12349 | 12350 | - |
| 12350 | 12351 | - |
| 12351 | 12352 | - |
| 12352 | 12353 | - |
| 12353 | 12354 | - |
| 12354 | 12355 | - |
| 12355 | 12356 | - |
| 12356 | 12357 | - |
| 12357 | 12358 | - |
| 12358 | 12359 | - |

## ТЕКСТОВОЕ ОПИСАНИЕ
## местоположения границ населенных пунктов, территориальных зон

| Прохождение границы | | Описание прохождения границы |
|---|---|---|
| от точки | до точки | |
| 1 | 2 | 3 |
| 12359 | 12360 | - |
| 12360 | 12361 | - |
| 12361 | 12362 | - |
| 12362 | 12363 | - |
| 12363 | 12364 | - |
| 12364 | 12328 | - |
| 12365 | 12366 | - |
| 12366 | 12367 | - |
| 12367 | 12368 | - |
| 12368 | 12369 | - |
| 12369 | 12370 | - |
| 12370 | 12371 | - |
| 12371 | 12372 | - |
| 12372 | 12373 | - |
| 12373 | 12374 | - |
| 12374 | 12375 | - |
| 12375 | 12376 | - |
| 12376 | 12377 | - |
| 12377 | 12378 | - |
| 12378 | 12379 | - |
| 12379 | 12380 | - |
| 12380 | 12381 | - |
| 12381 | 12382 | - |
| 12382 | 12365 | - |
| 12383 | 12384 | - |
| 12384 | 12385 | - |
| 12385 | 12386 | - |
| 12386 | 12387 | - |
| 12387 | 12388 | - |
| 12388 | 12389 | - |
| 12389 | 12390 | - |
| 12390 | 12391 | - |
| 12391 | 12392 | - |
| 12392 | 12393 | - |
| 12393 | 12394 | - |
| 12394 | 12395 | - |
| 12395 | 12396 | - |

## ТЕКСТОВОЕ ОПИСАНИЕ
## местоположения границ населенных пунктов, территориальных зон

| Прохождение границы | | Описание прохождения границы |
|---|---|---|
| от точки | до точки | |
| 1 | 2 | 3 |
| 12396 | 12397 | - |
| 12397 | 12398 | - |
| 12398 | 12399 | - |
| 12399 | 12400 | - |
| 12400 | 12401 | - |
| 12401 | 12402 | - |
| 12402 | 12403 | - |
| 12403 | 12404 | - |
| 12404 | 12405 | - |
| 12405 | 12406 | - |
| 12406 | 12407 | - |
| 12407 | 12408 | - |
| 12408 | 12409 | - |
| 12409 | 12383 | - |
| 12410 | 12411 | - |
| 12411 | 12412 | - |
| 12412 | 12413 | - |
| 12413 | 12414 | - |
| 12414 | 12415 | - |
| 12415 | 12416 | - |
| 12416 | 12417 | - |
| 12417 | 12418 | - |
| 12418 | 12419 | - |
| 12419 | 12420 | - |
| 12420 | 12421 | - |
| 12421 | 12422 | - |
| 12422 | 12423 | - |
| 12423 | 12424 | - |
| 12424 | 12425 | - |
| 12425 | 12426 | - |
| 12426 | 12410 | - |
| 12427 | 12428 | - |
| 12428 | 12429 | - |
| 12429 | 12430 | - |
| 12430 | 12431 | - |
| 12431 | 12432 | - |
| 12432 | 12433 | - |

## ТЕКСТОВОЕ ОПИСАНИЕ
## местоположения границ населенных пунктов, территориальных зон

| Прохождение границы | | Описание прохождения границы |
|---|---|---|
| от точки | до точки | |
| 1 | 2 | 3 |
| 12433 | 12434 | - |
| 12434 | 12435 | - |
| 12435 | 12436 | - |
| 12436 | 12437 | - |
| 12437 | 12438 | - |
| 12438 | 12439 | - |
| 12439 | 12440 | - |
| 12440 | 12441 | - |
| 12441 | 12442 | - |
| 12442 | 12443 | - |
| 12443 | 12444 | - |
| 12444 | 12445 | - |
| 12445 | 12446 | - |
| 12446 | 12427 | - |
| 12447 | 12448 | - |
| 12448 | 12449 | - |
| 12449 | 12450 | - |
| 12450 | 12451 | - |
| 12451 | 12452 | - |
| 12452 | 12453 | - |
| 12453 | 12454 | - |
| 12454 | 12455 | - |
| 12455 | 12456 | - |
| 12456 | 12457 | - |
| 12457 | 12458 | - |
| 12458 | 12459 | - |
| 12459 | 12460 | - |
| 12460 | 12461 | - |
| 12461 | 12462 | - |
| 12462 | 12463 | - |
| 12463 | 12464 | - |
| 12464 | 12465 | - |
| 12465 | 12466 | - |
| 12466 | 12467 | - |
| 12467 | 12468 | - |
| 12468 | 12469 | - |
| 12469 | 12470 | - |

## ТЕКСТОВОЕ ОПИСАНИЕ
## местоположения границ населенных пунктов, территориальных зон

| Прохождение границы | | Описание прохождения границы |
|---|---|---|
| от точки | до точки | |
| 1 | 2 | 3 |
| 12470 | 12471 | - |
| 12471 | 12472 | - |
| 12472 | 12473 | - |
| 12473 | 12474 | - |
| 12474 | 12447 | - |
| 12475 | 12476 | - |
| 12476 | 12477 | - |
| 12477 | 12478 | - |
| 12478 | 12479 | - |
| 12479 | 12480 | - |
| 12480 | 12481 | - |
| 12481 | 12482 | - |
| 12482 | 12483 | - |
| 12483 | 12484 | - |
| 12484 | 12475 | - |
| 12485 | 12486 | - |
| 12486 | 12487 | - |
| 12487 | 12488 | - |
| 12488 | 12489 | - |
| 12489 | 12490 | - |
| 12490 | 12491 | - |
| 12491 | 12492 | - |
| 12492 | 12493 | - |
| 12493 | 12494 | - |
| 12494 | 12485 | - |
| 12495 | 12496 | - |
| 12496 | 12497 | - |
| 12497 | 12498 | - |
| 12498 | 12499 | - |
| 12499 | 12500 | - |
| 12500 | 12501 | - |
| 12501 | 12502 | - |
| 12502 | 12503 | - |
| 12503 | 12504 | - |
| 12504 | 12505 | - |
| 12505 | 12506 | - |
| 12506 | 12507 | - |

## ТЕКСТОВОЕ ОПИСАНИЕ
## местоположения границ населенных пунктов, территориальных зон

| Прохождение границы | | Описание прохождения границы |
|---|---|---|
| от точки | до точки | |
| 1 | 2 | 3 |
| 12507 | 12508 | - |
| 12508 | 12509 | - |
| 12509 | 12510 | - |
| 12510 | 12511 | - |
| 12511 | 12512 | - |
| 12512 | 12513 | - |
| 12513 | 12514 | - |
| 12514 | 12515 | - |
| 12515 | 12516 | - |
| 12516 | 12517 | - |
| 12517 | 12518 | - |
| 12518 | 12519 | - |
| 12519 | 12520 | - |
| 12520 | 12521 | - |
| 12521 | 12522 | - |
| 12522 | 12523 | - |
| 12523 | 12524 | - |
| 12524 | 12525 | - |
| 12525 | 12526 | - |
| 12526 | 12527 | - |
| 12527 | 12528 | - |
| 12528 | 12529 | - |
| 12529 | 12530 | - |
| 12530 | 12531 | - |
| 12531 | 12532 | - |
| 12532 | 12533 | - |
| 12533 | 12534 | - |
| 12534 | 12535 | - |
| 12535 | 12536 | - |
| 12536 | 12537 | - |
| 12537 | 12538 | - |
| 12538 | 12539 | - |
| 12539 | 12540 | - |
| 12540 | 12541 | - |
| 12541 | 12542 | - |
| 12542 | 12543 | - |
| 12543 | 12544 | - |

## ТЕКСТОВОЕ ОПИСАНИЕ
## местоположения границ населенных пунктов, территориальных зон

| Прохождение границы | | Описание прохождения границы |
|---|---|---|
| от точки | до точки | |
| 1 | 2 | 3 |
| 12544 | 12545 | - |
| 12545 | 12546 | - |
| 12546 | 12547 | - |
| 12547 | 12548 | - |
| 12548 | 12549 | - |
| 12549 | 12550 | - |
| 12550 | 12495 | - |
| 12551 | 12552 | - |
| 12552 | 12553 | - |
| 12553 | 12554 | - |
| 12554 | 12555 | - |
| 12555 | 12556 | - |
| 12556 | 12557 | - |
| 12557 | 12558 | - |
| 12558 | 12559 | - |
| 12559 | 12560 | - |
| 12560 | 12561 | - |
| 12561 | 12562 | - |
| 12562 | 12563 | - |
| 12563 | 12564 | - |
| 12564 | 12565 | - |
| 12565 | 12566 | - |
| 12566 | 12551 | - |
| 12567 | 12568 | - |
| 12568 | 12569 | - |
| 12569 | 12570 | - |
| 12570 | 12571 | - |
| 12571 | 12572 | - |
| 12572 | 12573 | - |
| 12573 | 12574 | - |
| 12574 | 12575 | - |
| 12575 | 12576 | - |
| 12576 | 12577 | - |
| 12577 | 12578 | - |
| 12578 | 12579 | - |
| 12579 | 12580 | - |
| 12580 | 12581 | - |

## ТЕКСТОВОЕ ОПИСАНИЕ
## местоположения границ населенных пунктов, территориальных зон

| Прохождение границы | | Описание прохождения границы |
|---|---|---|
| от точки | до точки | |
| 1 | 2 | 3 |
| 12581 | 12582 | - |
| 12582 | 12567 | - |
| 12583 | 12584 | - |
| 12584 | 12585 | - |
| 12585 | 12586 | - |
| 12586 | 12587 | - |
| 12587 | 12588 | - |
| 12588 | 12589 | - |
| 12589 | 12590 | - |
| 12590 | 12591 | - |
| 12591 | 12592 | - |
| 12592 | 12593 | - |
| 12593 | 12594 | - |
| 12594 | 12595 | - |
| 12595 | 12596 | - |
| 12596 | 12597 | - |
| 12597 | 12598 | - |
| 12598 | 12599 | - |
| 12599 | 12600 | - |
| 12600 | 12601 | - |
| 12601 | 12602 | - |
| 12602 | 12603 | - |
| 12603 | 12604 | - |
| 12604 | 12605 | - |
| 12605 | 12606 | - |
| 12606 | 12607 | - |
| 12607 | 12608 | - |
| 12608 | 12583 | - |
| 12609 | 12610 | - |
| 12610 | 12611 | - |
| 12611 | 12612 | - |
| 12612 | 12613 | - |
| 12613 | 12614 | - |
| 12614 | 12615 | - |
| 12615 | 12616 | - |
| 12616 | 12617 | - |
| 12617 | 12618 | - |

## ТЕКСТОВОЕ ОПИСАНИЕ
## местоположения границ населенных пунктов, территориальных зон

| Прохождение границы | | Описание прохождения границы |
|---|---|---|
| от точки | до точки | |
| 1 | 2 | 3 |
| 12618 | 12619 | - |
| 12619 | 12620 | - |
| 12620 | 12621 | - |
| 12621 | 12622 | - |
| 12622 | 12623 | - |
| 12623 | 12624 | - |
| 12624 | 12625 | - |
| 12625 | 12626 | - |
| 12626 | 12627 | - |
| 12627 | 12609 | - |
| 12628 | 12629 | - |
| 12629 | 12630 | - |
| 12630 | 12631 | - |
| 12631 | 12632 | - |
| 12632 | 12633 | - |
| 12633 | 12634 | - |
| 12634 | 12635 | - |
| 12635 | 12636 | - |
| 12636 | 12637 | - |
| 12637 | 12638 | - |
| 12638 | 12639 | - |
| 12639 | 12640 | - |
| 12640 | 12641 | - |
| 12641 | 12642 | - |
| 12642 | 12643 | - |
| 12643 | 12644 | - |
| 12644 | 12628 | - |
| 12645 | 12646 | - |
| 12646 | 12647 | - |
| 12647 | 12648 | - |
| 12648 | 12649 | - |
| 12649 | 12650 | - |
| 12650 | 12651 | - |
| 12651 | 12652 | - |
| 12652 | 12645 | - |
| 12653 | 12654 | - |
| 12654 | 12655 | - |

## ТЕКСТОВОЕ ОПИСАНИЕ
## местоположения границ населенных пунктов, территориальных зон

| Прохождение границы | | Описание прохождения границы |
|---|---|---|
| от точки | до точки | |
| 1 | 2 | 3 |
| 12655 | 12656 | - |
| 12656 | 12657 | - |
| 12657 | 12658 | - |
| 12658 | 12659 | - |
| 12659 | 12660 | - |
| 12660 | 12661 | - |
| 12661 | 12662 | - |
| 12662 | 12663 | - |
| 12663 | 12664 | - |
| 12664 | 12665 | - |
| 12665 | 12666 | - |
| 12666 | 12667 | - |
| 12667 | 12668 | - |
| 12668 | 12669 | - |
| 12669 | 12670 | - |
| 12670 | 12671 | - |
| 12671 | 12672 | - |
| 12672 | 12673 | - |
| 12673 | 12674 | - |
| 12674 | 12675 | - |
| 12675 | 12676 | - |
| 12676 | 12677 | - |
| 12677 | 12678 | - |
| 12678 | 12679 | - |
| 12679 | 12680 | - |
| 12680 | 12681 | - |
| 12681 | 12682 | - |
| 12682 | 12683 | - |
| 12683 | 12684 | - |
| 12684 | 12685 | - |
| 12685 | 12686 | - |
| 12686 | 12687 | - |
| 12687 | 12688 | - |
| 12688 | 12653 | - |
| 12689 | 12690 | - |
| 12690 | 12691 | - |
| 12691 | 12692 | - |

## ТЕКСТОВОЕ ОПИСАНИЕ
## местоположения границ населенных пунктов, территориальных зон

| Прохождение границы | | Описание прохождения границы |
|---|---|---|
| от точки | до точки | |
| 1 | 2 | 3 |
| 12692 | 12693 | - |
| 12693 | 12694 | - |
| 12694 | 12695 | - |
| 12695 | 12689 | - |
| 12696 | 12697 | - |
| 12697 | 12698 | - |
| 12698 | 12699 | - |
| 12699 | 12700 | - |
| 12700 | 12701 | - |
| 12701 | 12702 | - |
| 12702 | 12703 | - |
| 12703 | 12704 | - |
| 12704 | 12705 | - |
| 12705 | 12706 | - |
| 12706 | 12707 | - |
| 12707 | 12708 | - |
| 12708 | 12709 | - |
| 12709 | 12710 | - |
| 12710 | 12711 | - |
| 12711 | 12712 | - |
| 12712 | 12713 | - |
| 12713 | 12714 | - |
| 12714 | 12715 | - |
| 12715 | 12696 | - |
| 12716 | 12717 | - |
| 12717 | 12718 | - |
| 12718 | 12719 | - |
| 12719 | 12716 | - |
| 12720 | 12721 | - |
| 12721 | 12722 | - |
| 12722 | 12723 | - |
| 12723 | 12724 | - |
| 12724 | 12725 | - |
| 12725 | 12726 | - |
| 12726 | 12727 | - |
| 12727 | 12728 | - |
| 12728 | 12729 | - |

## ТЕКСТОВОЕ ОПИСАНИЕ
## местоположения границ населенных пунктов, территориальных зон

| Прохождение границы | | Описание прохождения границы |
|---|---|---|
| от точки | до точки | |
| 1 | 2 | 3 |
| 12729 | 12730 | - |
| 12730 | 12731 | - |
| 12731 | 12720 | - |
| 12732 | 12733 | - |
| 12733 | 12734 | - |
| 12734 | 12735 | - |
| 12735 | 12732 | - |
| 12736 | 12737 | - |
| 12737 | 12738 | - |
| 12738 | 12739 | - |
| 12739 | 12740 | - |
| 12740 | 12741 | - |
| 12741 | 12742 | - |
| 12742 | 12743 | - |
| 12743 | 12744 | - |
| 12744 | 12745 | - |
| 12745 | 12746 | - |
| 12746 | 12747 | - |
| 12747 | 12748 | - |
| 12748 | 12749 | - |
| 12749 | 12750 | - |
| 12750 | 12751 | - |
| 12751 | 12752 | - |
| 12752 | 12753 | - |
| 12753 | 12754 | - |
| 12754 | 12755 | - |
| 12755 | 12756 | - |
| 12756 | 12736 | - |
| 12757 | 12758 | - |
| 12758 | 12759 | - |
| 12759 | 12760 | - |
| 12760 | 12761 | - |
| 12761 | 12762 | - |
| 12762 | 12763 | - |
| 12763 | 12764 | - |
| 12764 | 12765 | - |
| 12765 | 12766 | - |

## ТЕКСТОВОЕ ОПИСАНИЕ
## местоположения границ населенных пунктов, территориальных зон

| Прохождение границы | | Описание прохождения границы |
|---|---|---|
| от точки | до точки | |
| 1 | 2 | 3 |
| 12766 | 12767 | - |
| 12767 | 12768 | - |
| 12768 | 12769 | - |
| 12769 | 12757 | - |
| 12770 | 12771 | - |
| 12771 | 12772 | - |
| 12772 | 12773 | - |
| 12773 | 12774 | - |
| 12774 | 12775 | - |
| 12775 | 12776 | - |
| 12776 | 12777 | - |
| 12777 | 12778 | - |
| 12778 | 12779 | - |
| 12779 | 12780 | - |
| 12780 | 12781 | - |
| 12781 | 12782 | - |
| 12782 | 12783 | - |
| 12783 | 12784 | - |
| 12784 | 12785 | - |
| 12785 | 12786 | - |
| 12786 | 12787 | - |
| 12787 | 12788 | - |
| 12788 | 12789 | - |
| 12789 | 12790 | - |
| 12790 | 12791 | - |
| 12791 | 12792 | - |
| 12792 | 12793 | - |
| 12793 | 12794 | - |
| 12794 | 12795 | - |
| 12795 | 12796 | - |
| 12796 | 12797 | - |
| 12797 | 12798 | - |
| 12798 | 12799 | - |
| 12799 | 12800 | - |
| 12800 | 12770 | - |
| 12801 | 12802 | - |
| 12802 | 12803 | - |

## ТЕКСТОВОЕ ОПИСАНИЕ
## местоположения границ населенных пунктов, территориальных зон

| Прохождение границы | | Описание прохождения границы |
|---|---|---|
| от точки | до точки | |
| 1 | 2 | 3 |
| 12803 | 12804 | - |
| 12804 | 12805 | - |
| 12805 | 12806 | - |
| 12806 | 12807 | - |
| 12807 | 12808 | - |
| 12808 | 12809 | - |
| 12809 | 12810 | - |
| 12810 | 12811 | - |
| 12811 | 12812 | - |
| 12812 | 12813 | - |
| 12813 | 12814 | - |
| 12814 | 12815 | - |
| 12815 | 12816 | - |
| 12816 | 12817 | - |
| 12817 | 12818 | - |
| 12818 | 12819 | - |
| 12819 | 12820 | - |
| 12820 | 12821 | - |
| 12821 | 12822 | - |
| 12822 | 12823 | - |
| 12823 | 12824 | - |
| 12824 | 12825 | - |
| 12825 | 12826 | - |
| 12826 | 12827 | - |
| 12827 | 12828 | - |
| 12828 | 12829 | - |
| 12829 | 12830 | - |
| 12830 | 12831 | - |
| 12831 | 12832 | - |
| 12832 | 12833 | - |
| 12833 | 12834 | - |
| 12834 | 12835 | - |
| 12835 | 12836 | - |
| 12836 | 12837 | - |
| 12837 | 12838 | - |
| 12838 | 12839 | - |
| 12839 | 12801 | - |

## ТЕКСТОВОЕ ОПИСАНИЕ
## местоположения границ населенных пунктов, территориальных зон

| Прохождение границы | | Описание прохождения границы |
|---|---|---|
| от точки | до точки | |
| 1 | 2 | 3 |
| 12840 | 12841 | - |
| 12841 | 12842 | - |
| 12842 | 12843 | - |
| 12843 | 12844 | - |
| 12844 | 12845 | - |
| 12845 | 12846 | - |
| 12846 | 12847 | - |
| 12847 | 12848 | - |
| 12848 | 12849 | - |
| 12849 | 12850 | - |
| 12850 | 12851 | - |
| 12851 | 12852 | - |
| 12852 | 12853 | - |
| 12853 | 12854 | - |
| 12854 | 12855 | - |
| 12855 | 12856 | - |
| 12856 | 12840 | - |
| 12857 | 12858 | - |
| 12858 | 12859 | - |
| 12859 | 12860 | - |
| 12860 | 12861 | - |
| 12861 | 12862 | - |
| 12862 | 12863 | - |
| 12863 | 12864 | - |
| 12864 | 12865 | - |
| 12865 | 12866 | - |
| 12866 | 12867 | - |
| 12867 | 12868 | - |
| 12868 | 12869 | - |
| 12869 | 12870 | - |
| 12870 | 12871 | - |
| 12871 | 12872 | - |
| 12872 | 12857 | - |
| 12873 | 12874 | - |
| 12874 | 12875 | - |
| 12875 | 12876 | - |
| 12876 | 12877 | - |

## ТЕКСТОВОЕ ОПИСАНИЕ
## местоположения границ населенных пунктов, территориальных зон

| Прохождение границы | | Описание прохождения границы |
|---|---|---|
| от точки | до точки | |
| 1 | 2 | 3 |
| 12877 | 12878 | - |
| 12878 | 12879 | - |
| 12879 | 12880 | - |
| 12880 | 12881 | - |
| 12881 | 12882 | - |
| 12882 | 12883 | - |
| 12883 | 12884 | - |
| 12884 | 12885 | - |
| 12885 | 12886 | - |
| 12886 | 12887 | - |
| 12887 | 12888 | - |
| 12888 | 12889 | - |
| 12889 | 12890 | - |
| 12890 | 12891 | - |
| 12891 | 12892 | - |
| 12892 | 12893 | - |
| 12893 | 12873 | - |
| 12894 | 12895 | - |
| 12895 | 12896 | - |
| 12896 | 12897 | - |
| 12897 | 12898 | - |
| 12898 | 12899 | - |
| 12899 | 12900 | - |
| 12900 | 12901 | - |
| 12901 | 12902 | - |
| 12902 | 12903 | - |
| 12903 | 12904 | - |
| 12904 | 12894 | - |
| 12905 | 12906 | - |
| 12906 | 12907 | - |
| 12907 | 12908 | - |
| 12908 | 12909 | - |
| 12909 | 12910 | - |
| 12910 | 12911 | - |
| 12911 | 12912 | - |
| 12912 | 12913 | - |
| 12913 | 12914 | - |

## ТЕКСТОВОЕ ОПИСАНИЕ
## местоположения границ населенных пунктов, территориальных зон

| Прохождение границы | | Описание прохождения границы |
|---|---|---|
| от точки | до точки | |
| 1 | 2 | 3 |
| 12914 | 12915 | - |
| 12915 | 12916 | - |
| 12916 | 12905 | - |
| 12917 | 12918 | - |
| 12918 | 12919 | - |
| 12919 | 12920 | - |
| 12920 | 12921 | - |
| 12921 | 12922 | - |
| 12922 | 12923 | - |
| 12923 | 12924 | - |
| 12924 | 12925 | - |
| 12925 | 12926 | - |
| 12926 | 12927 | - |
| 12927 | 12928 | - |
| 12928 | 12929 | - |
| 12929 | 12930 | - |
| 12930 | 12931 | - |
| 12931 | 12932 | - |
| 12932 | 12933 | - |
| 12933 | 12934 | - |
| 12934 | 12935 | - |
| 12935 | 12936 | - |
| 12936 | 12937 | - |
| 12937 | 12938 | - |
| 12938 | 12939 | - |
| 12939 | 12940 | - |
| 12940 | 12941 | - |
| 12941 | 12917 | - |
| 12942 | 12943 | - |
| 12943 | 12944 | - |
| 12944 | 12945 | - |
| 12945 | 12946 | - |
| 12946 | 12947 | - |
| 12947 | 12948 | - |
| 12948 | 12949 | - |
| 12949 | 12950 | - |
| 12950 | 12951 | - |

## ТЕКСТОВОЕ ОПИСАНИЕ
## местоположения границ населенных пунктов, территориальных зон

| Прохождение границы | | Описание прохождения границы |
|---|---|---|
| от точки | до точки | |
| 1 | 2 | 3 |
| 12951 | 12952 | - |
| 12952 | 12953 | - |
| 12953 | 12954 | - |
| 12954 | 12955 | - |
| 12955 | 12956 | - |
| 12956 | 12957 | - |
| 12957 | 12958 | - |
| 12958 | 12959 | - |
| 12959 | 12960 | - |
| 12960 | 12961 | - |
| 12961 | 12962 | - |
| 12962 | 12963 | - |
| 12963 | 12964 | - |
| 12964 | 12965 | - |
| 12965 | 12966 | - |
| 12966 | 12967 | - |
| 12967 | 12968 | - |
| 12968 | 12969 | - |
| 12969 | 12970 | - |
| 12970 | 12971 | - |
| 12971 | 12972 | - |
| 12972 | 12973 | - |
| 12973 | 12974 | - |
| 12974 | 12975 | - |
| 12975 | 12976 | - |
| 12976 | 12977 | - |
| 12977 | 12978 | - |
| 12978 | 12979 | - |
| 12979 | 12980 | - |
| 12980 | 12981 | - |
| 12981 | 12942 | - |
| 12982 | 12983 | - |
| 12983 | 12984 | - |
| 12984 | 12985 | - |
| 12985 | 12986 | - |
| 12986 | 12987 | - |
| 12987 | 12988 | - |

## ТЕКСТОВОЕ ОПИСАНИЕ
## местоположения границ населенных пунктов, территориальных зон

| Прохождение границы | | Описание прохождения границы |
|---|---|---|
| от точки | до точки | |
| 1 | 2 | 3 |
| 12988 | 12989 | - |
| 12989 | 12990 | - |
| 12990 | 12991 | - |
| 12991 | 12992 | - |
| 12992 | 12993 | - |
| 12993 | 12994 | - |
| 12994 | 12995 | - |
| 12995 | 12996 | - |
| 12996 | 12997 | - |
| 12997 | 12998 | - |
| 12998 | 12999 | - |
| 12999 | 13000 | - |
| 13000 | 13001 | - |
| 13001 | 13002 | - |
| 13002 | 13003 | - |
| 13003 | 13004 | - |
| 13004 | 13005 | - |
| 13005 | 13006 | - |
| 13006 | 13007 | - |
| 13007 | 13008 | - |
| 13008 | 13009 | - |
| 13009 | 13010 | - |
| 13010 | 13011 | - |
| 13011 | 13012 | - |
| 13012 | 13013 | - |
| 13013 | 13014 | - |
| 13014 | 12982 | - |
| 13015 | 13016 | - |
| 13016 | 13017 | - |
| 13017 | 13018 | - |
| 13018 | 13019 | - |
| 13019 | 13020 | - |
| 13020 | 13021 | - |
| 13021 | 13022 | - |
| 13022 | 13023 | - |
| 13023 | 13015 | - |
| 13024 | 13025 | - |

## ТЕКСТОВОЕ ОПИСАНИЕ
## местоположения границ населенных пунктов, территориальных зон

| Прохождение границы | | Описание прохождения границы |
|---|---|---|
| от точки | до точки | |
| 1 | 2 | 3 |
| 13025 | 13026 | - |
| 13026 | 13027 | - |
| 13027 | 13028 | - |
| 13028 | 13029 | - |
| 13029 | 13030 | - |
| 13030 | 13031 | - |
| 13031 | 13032 | - |
| 13032 | 13033 | - |
| 13033 | 13034 | - |
| 13034 | 13035 | - |
| 13035 | 13036 | - |
| 13036 | 13037 | - |
| 13037 | 13038 | - |
| 13038 | 13039 | - |
| 13039 | 13040 | - |
| 13040 | 13041 | - |
| 13041 | 13042 | - |
| 13042 | 13043 | - |
| 13043 | 13044 | - |
| 13044 | 13045 | - |
| 13045 | 13046 | - |
| 13046 | 13047 | - |
| 13047 | 13048 | - |
| 13048 | 13049 | - |
| 13049 | 13050 | - |
| 13050 | 13051 | - |
| 13051 | 13052 | - |
| 13052 | 13053 | - |
| 13053 | 13054 | - |
| 13054 | 13055 | - |
| 13055 | 13056 | - |
| 13056 | 13057 | - |
| 13057 | 13058 | - |
| 13058 | 13059 | - |
| 13059 | 13060 | - |
| 13060 | 13061 | - |
| 13061 | 13062 | - |

## ТЕКСТОВОЕ ОПИСАНИЕ
## местоположения границ населенных пунктов, территориальных зон

| Прохождение границы | | Описание прохождения границы |
|---|---|---|
| от точки | до точки | |
| 1 | 2 | 3 |
| 13062 | 13063 | - |
| 13063 | 13064 | - |
| 13064 | 13065 | - |
| 13065 | 13066 | - |
| 13066 | 13067 | - |
| 13067 | 13024 | - |
| 13068 | 13069 | - |
| 13069 | 13070 | - |
| 13070 | 13071 | - |
| 13071 | 13072 | - |
| 13072 | 13073 | - |
| 13073 | 13074 | - |
| 13074 | 13075 | - |
| 13075 | 13076 | - |
| 13076 | 13077 | - |
| 13077 | 13078 | - |
| 13078 | 13079 | - |
| 13079 | 13080 | - |
| 13080 | 13081 | - |
| 13081 | 13082 | - |
| 13082 | 13083 | - |
| 13083 | 13084 | - |
| 13084 | 13085 | - |
| 13085 | 13086 | - |
| 13086 | 13087 | - |
| 13087 | 13088 | - |
| 13088 | 13089 | - |
| 13089 | 13090 | - |
| 13090 | 13091 | - |
| 13091 | 13092 | - |
| 13092 | 13093 | - |
| 13093 | 13094 | - |
| 13094 | 13095 | - |
| 13095 | 13096 | - |
| 13096 | 13097 | - |
| 13097 | 13098 | - |
| 13098 | 13099 | - |

## ТЕКСТОВОЕ ОПИСАНИЕ
## местоположения границ населенных пунктов, территориальных зон

| Прохождение границы | | Описание прохождения границы |
|---|---|---|
| от точки | до точки | |
| 1 | 2 | 3 |
| 13099 | 13100 | - |
| 13100 | 13101 | - |
| 13101 | 13102 | - |
| 13102 | 13103 | - |
| 13103 | 13104 | - |
| 13104 | 13105 | - |
| 13105 | 13106 | - |
| 13106 | 13107 | - |
| 13107 | 13108 | - |
| 13108 | 13109 | - |
| 13109 | 13110 | - |
| 13110 | 13111 | - |
| 13111 | 13112 | - |
| 13112 | 13113 | - |
| 13113 | 13114 | - |
| 13114 | 13068 | - |
| 13115 | 13116 | - |
| 13116 | 13117 | - |
| 13117 | 13118 | - |
| 13118 | 13119 | - |
| 13119 | 13120 | - |
| 13120 | 13121 | - |
| 13121 | 13122 | - |
| 13122 | 13123 | - |
| 13123 | 13124 | - |
| 13124 | 13125 | - |
| 13125 | 13126 | - |
| 13126 | 13127 | - |
| 13127 | 13128 | - |
| 13128 | 13129 | - |
| 13129 | 13130 | - |
| 13130 | 13131 | - |
| 13131 | 13132 | - |
| 13132 | 13133 | - |
| 13133 | 13134 | - |
| 13134 | 13135 | - |
| 13135 | 13136 | - |

## ТЕКСТОВОЕ ОПИСАНИЕ
## местоположения границ населенных пунктов, территориальных зон

| Прохождение границы | | Описание прохождения границы |
|---|---|---|
| от точки | до точки | |
| 1 | 2 | 3 |
| 13136 | 13137 | - |
| 13137 | 13138 | - |
| 13138 | 13139 | - |
| 13139 | 13140 | - |
| 13140 | 13141 | - |
| 13141 | 13142 | - |
| 13142 | 13143 | - |
| 13143 | 13144 | - |
| 13144 | 13145 | - |
| 13145 | 13146 | - |
| 13146 | 13147 | - |
| 13147 | 13148 | - |
| 13148 | 13149 | - |
| 13149 | 13150 | - |
| 13150 | 13151 | - |
| 13151 | 13152 | - |
| 13152 | 13153 | - |
| 13153 | 13154 | - |
| 13154 | 13155 | - |
| 13155 | 13156 | - |
| 13156 | 13157 | - |
| 13157 | 13158 | - |
| 13158 | 13159 | - |
| 13159 | 13160 | - |
| 13160 | 13115 | - |
| 13161 | 13162 | - |
| 13162 | 13163 | - |
| 13163 | 13164 | - |
| 13164 | 13165 | - |
| 13165 | 13166 | - |
| 13166 | 13167 | - |
| 13167 | 13168 | - |
| 13168 | 13169 | - |
| 13169 | 13170 | - |
| 13170 | 13171 | - |
| 13171 | 13172 | - |
| 13172 | 13173 | - |

## ТЕКСТОВОЕ ОПИСАНИЕ
## местоположения границ населенных пунктов, территориальных зон

| Прохождение границы | | Описание прохождения границы |
|---|---|---|
| от точки | до точки | |
| 1 | 2 | 3 |
| 13173 | 13174 | - |
| 13174 | 13175 | - |
| 13175 | 13176 | - |
| 13176 | 13177 | - |
| 13177 | 13178 | - |
| 13178 | 13179 | - |
| 13179 | 13180 | - |
| 13180 | 13181 | - |
| 13181 | 13182 | - |
| 13182 | 13183 | - |
| 13183 | 13161 | - |
| 13184 | 13185 | - |
| 13185 | 13186 | - |
| 13186 | 13187 | - |
| 13187 | 13188 | - |
| 13188 | 13189 | - |
| 13189 | 13190 | - |
| 13190 | 13191 | - |
| 13191 | 13192 | - |
| 13192 | 13193 | - |
| 13193 | 13194 | - |
| 13194 | 13195 | - |
| 13195 | 13196 | - |
| 13196 | 13184 | - |
| 13197 | 13198 | - |
| 13198 | 13199 | - |
| 13199 | 13200 | - |
| 13200 | 13201 | - |
| 13201 | 13202 | - |
| 13202 | 13203 | - |
| 13203 | 13204 | - |
| 13204 | 13205 | - |
| 13205 | 13206 | - |
| 13206 | 13207 | - |
| 13207 | 13208 | - |
| 13208 | 13209 | - |
| 13209 | 13210 | - |

## ТЕКСТОВОЕ ОПИСАНИЕ
## местоположения границ населенных пунктов, территориальных зон

| Прохождение границы | | Описание прохождения границы |
|---|---|---|
| от точки | до точки | |
| 1 | 2 | 3 |
| 13210 | 13211 | - |
| 13211 | 13212 | - |
| 13212 | 13213 | - |
| 13213 | 13214 | - |
| 13214 | 13215 | - |
| 13215 | 13216 | - |
| 13216 | 13217 | - |
| 13217 | 13218 | - |
| 13218 | 13219 | - |
| 13219 | 13220 | - |
| 13220 | 13221 | - |
| 13221 | 13222 | - |
| 13222 | 13223 | - |
| 13223 | 13224 | - |
| 13224 | 13225 | - |
| 13225 | 13226 | - |
| 13226 | 13227 | - |
| 13227 | 13228 | - |
| 13228 | 13229 | - |
| 13229 | 13230 | - |
| 13230 | 13231 | - |
| 13231 | 13232 | - |
| 13232 | 13233 | - |
| 13233 | 13234 | - |
| 13234 | 13235 | - |
| 13235 | 13236 | - |
| 13236 | 13237 | - |
| 13237 | 13238 | - |
| 13238 | 13197 | - |
| 13239 | 13240 | - |
| 13240 | 13241 | - |
| 13241 | 13242 | - |
| 13242 | 13243 | - |
| 13243 | 13244 | - |
| 13244 | 13245 | - |
| 13245 | 13246 | - |
| 13246 | 13247 | - |

## ТЕКСТОВОЕ ОПИСАНИЕ
## местоположения границ населенных пунктов, территориальных зон

| Прохождение границы | | Описание прохождения границы |
|---|---|---|
| от точки | до точки | |
| 1 | 2 | 3 |
| 13247 | 13248 | - |
| 13248 | 13249 | - |
| 13249 | 13250 | - |
| 13250 | 13251 | - |
| 13251 | 13252 | - |
| 13252 | 13253 | - |
| 13253 | 13254 | - |
| 13254 | 13255 | - |
| 13255 | 13256 | - |
| 13256 | 13257 | - |
| 13257 | 13258 | - |
| 13258 | 13259 | - |
| 13259 | 13260 | - |
| 13260 | 13261 | - |
| 13261 | 13262 | - |
| 13262 | 13263 | - |
| 13263 | 13264 | - |
| 13264 | 13265 | - |
| 13265 | 13266 | - |
| 13266 | 13267 | - |
| 13267 | 13268 | - |
| 13268 | 13269 | - |
| 13269 | 13239 | - |
| 13270 | 13271 | - |
| 13271 | 13272 | - |
| 13272 | 13273 | - |
| 13273 | 13274 | - |
| 13274 | 13275 | - |
| 13275 | 13276 | - |
| 13276 | 13277 | - |
| 13277 | 13278 | - |
| 13278 | 13279 | - |
| 13279 | 13280 | - |
| 13280 | 13281 | - |
| 13281 | 13282 | - |
| 13282 | 13283 | - |
| 13283 | 13284 | - |

## ТЕКСТОВОЕ ОПИСАНИЕ
## местоположения границ населенных пунктов, территориальных зон

| Прохождение границы | | Описание прохождения границы |
|---|---|---|
| от точки | до точки | |
| 1 | 2 | 3 |
| 13284 | 13285 | - |
| 13285 | 13286 | - |
| 13286 | 13287 | - |
| 13287 | 13288 | - |
| 13288 | 13289 | - |
| 13289 | 13290 | - |
| 13290 | 13291 | - |
| 13291 | 13292 | - |
| 13292 | 13293 | - |
| 13293 | 13294 | - |
| 13294 | 13295 | - |
| 13295 | 13296 | - |
| 13296 | 13297 | - |
| 13297 | 13298 | - |
| 13298 | 13299 | - |
| 13299 | 13300 | - |
| 13300 | 13301 | - |
| 13301 | 13302 | - |
| 13302 | 13303 | - |
| 13303 | 13304 | - |
| 13304 | 13270 | - |
| 13305 | 13306 | - |
| 13306 | 13307 | - |
| 13307 | 13308 | - |
| 13308 | 13309 | - |
| 13309 | 13310 | - |
| 13310 | 13311 | - |
| 13311 | 13312 | - |
| 13312 | 13313 | - |
| 13313 | 13314 | - |
| 13314 | 13315 | - |
| 13315 | 13316 | - |
| 13316 | 13317 | - |
| 13317 | 13318 | - |
| 13318 | 13319 | - |
| 13319 | 13320 | - |
| 13320 | 13321 | - |

## ТЕКСТОВОЕ ОПИСАНИЕ
## местоположения границ населенных пунктов, территориальных зон

| Прохождение границы | | Описание прохождения границы |
|---|---|---|
| от точки | до точки | |
| 1 | 2 | 3 |
| 13321 | 13322 | - |
| 13322 | 13323 | - |
| 13323 | 13324 | - |
| 13324 | 13325 | - |
| 13325 | 13326 | - |
| 13326 | 13305 | - |
| 13327 | 13328 | - |
| 13328 | 13329 | - |
| 13329 | 13330 | - |
| 13330 | 13331 | - |
| 13331 | 13332 | - |
| 13332 | 13333 | - |
| 13333 | 13334 | - |
| 13334 | 13327 | - |
| 13335 | 13336 | - |
| 13336 | 13337 | - |
| 13337 | 13338 | - |
| 13338 | 13339 | - |
| 13339 | 13340 | - |
| 13340 | 13341 | - |
| 13341 | 13342 | - |
| 13342 | 13343 | - |
| 13343 | 13344 | - |
| 13344 | 13345 | - |
| 13345 | 13346 | - |
| 13346 | 13347 | - |
| 13347 | 13348 | - |
| 13348 | 13349 | - |
| 13349 | 13350 | - |
| 13350 | 13335 | - |
| 13351 | 13352 | - |
| 13352 | 13353 | - |
| 13353 | 13354 | - |
| 13354 | 13355 | - |
| 13355 | 13356 | - |
| 13356 | 13357 | - |
| 13357 | 13358 | - |

## ТЕКСТОВОЕ ОПИСАНИЕ
## местоположения границ населенных пунктов, территориальных зон

| Прохождение границы | | Описание прохождения границы |
|---|---|---|
| от точки | до точки | |
| 1 | 2 | 3 |
| 13358 | 13359 | - |
| 13359 | 13360 | - |
| 13360 | 13361 | - |
| 13361 | 13351 | - |
| 13362 | 13363 | - |
| 13363 | 13364 | - |
| 13364 | 13365 | - |
| 13365 | 13366 | - |
| 13366 | 13367 | - |
| 13367 | 13362 | - |
| 13368 | 13369 | - |
| 13369 | 13370 | - |
| 13370 | 13371 | - |
| 13371 | 13372 | - |
| 13372 | 13373 | - |
| 13373 | 13374 | - |
| 13374 | 13375 | - |
| 13375 | 13376 | - |
| 13376 | 13377 | - |
| 13377 | 13378 | - |
| 13378 | 13379 | - |
| 13379 | 13380 | - |
| 13380 | 13381 | - |
| 13381 | 13368 | - |
| 13382 | 13383 | - |
| 13383 | 13384 | - |
| 13384 | 13385 | - |
| 13385 | 13386 | - |
| 13386 | 13387 | - |
| 13387 | 13388 | - |
| 13388 | 13389 | - |
| 13389 | 13390 | - |
| 13390 | 13382 | - |
| 13391 | 13392 | - |
| 13392 | 13393 | - |
| 13393 | 13394 | - |
| 13394 | 13395 | - |

## ТЕКСТОВОЕ ОПИСАНИЕ
## местоположения границ населенных пунктов, территориальных зон

| Прохождение границы | | Описание прохождения границы |
|---|---|---|
| от точки | до точки | |
| 1 | 2 | 3 |
| 13395 | 13396 | - |
| 13396 | 13397 | - |
| 13397 | 13398 | - |
| 13398 | 13399 | - |
| 13399 | 13400 | - |
| 13400 | 13401 | - |
| 13401 | 13391 | - |
| 13402 | 13403 | - |
| 13403 | 13404 | - |
| 13404 | 13405 | - |
| 13405 | 13406 | - |
| 13406 | 13407 | - |
| 13407 | 13408 | - |
| 13408 | 13409 | - |
| 13409 | 13410 | - |
| 13410 | 13411 | - |
| 13411 | 13412 | - |
| 13412 | 13413 | - |
| 13413 | 13414 | - |
| 13414 | 13415 | - |
| 13415 | 13416 | - |
| 13416 | 13417 | - |
| 13417 | 13418 | - |
| 13418 | 13419 | - |
| 13419 | 13420 | - |
| 13420 | 13421 | - |
| 13421 | 13422 | - |
| 13422 | 13423 | - |
| 13423 | 13424 | - |
| 13424 | 13425 | - |
| 13425 | 13402 | - |
| 13426 | 13427 | - |
| 13427 | 13428 | - |
| 13428 | 13429 | - |
| 13429 | 13430 | - |
| 13430 | 13431 | - |
| 13431 | 13432 | - |

## ТЕКСТОВОЕ ОПИСАНИЕ
## местоположения границ населенных пунктов, территориальных зон

| Прохождение границы | | Описание прохождения границы |
|---|---|---|
| от точки | до точки | |
| 1 | 2 | 3 |
| 13432 | 13426 | - |
| 13433 | 13434 | - |
| 13434 | 13435 | - |
| 13435 | 13436 | - |
| 13436 | 13437 | - |
| 13437 | 13433 | - |
| 13438 | 13439 | - |
| 13439 | 13440 | - |
| 13440 | 13441 | - |
| 13441 | 13442 | - |
| 13442 | 13443 | - |
| 13443 | 13444 | - |
| 13444 | 13445 | - |
| 13445 | 13446 | - |
| 13446 | 13447 | - |
| 13447 | 13448 | - |
| 13448 | 13449 | - |
| 13449 | 13450 | - |
| 13450 | 13451 | - |
| 13451 | 13452 | - |
| 13452 | 13453 | - |
| 13453 | 13454 | - |
| 13454 | 13455 | - |
| 13455 | 13456 | - |
| 13456 | 13457 | - |
| 13457 | 13458 | - |
| 13458 | 13459 | - |
| 13459 | 13460 | - |
| 13460 | 13461 | - |
| 13461 | 13462 | - |
| 13462 | 13463 | - |
| 13463 | 13464 | - |
| 13464 | 13465 | - |
| 13465 | 13466 | - |
| 13466 | 13467 | - |
| 13467 | 13468 | - |
| 13468 | 13469 | - |

## ТЕКСТОВОЕ ОПИСАНИЕ
## местоположения границ населенных пунктов, территориальных зон

| Прохождение границы | | Описание прохождения границы |
|---|---|---|
| от точки | до точки | |
| 1 | 2 | 3 |
| 13469 | 13470 | - |
| 13470 | 13471 | - |
| 13471 | 13472 | - |
| 13472 | 13438 | - |
| 13473 | 13474 | - |
| 13474 | 13475 | - |
| 13475 | 13476 | - |
| 13476 | 13477 | - |
| 13477 | 13478 | - |
| 13478 | 13479 | - |
| 13479 | 13480 | - |
| 13480 | 13481 | - |
| 13481 | 13482 | - |
| 13482 | 13483 | - |
| 13483 | 13484 | - |
| 13484 | 13485 | - |
| 13485 | 13473 | - |
| 13486 | 13487 | - |
| 13487 | 13488 | - |
| 13488 | 13489 | - |
| 13489 | 13490 | - |
| 13490 | 13486 | - |
| 13491 | 13492 | - |
| 13492 | 13493 | - |
| 13493 | 13494 | - |
| 13494 | 13495 | - |
| 13495 | 13496 | - |
| 13496 | 13497 | - |
| 13497 | 13498 | - |
| 13498 | 13499 | - |
| 13499 | 13500 | - |
| 13500 | 13491 | - |
| 13501 | 13502 | - |
| 13502 | 13503 | - |
| 13503 | 13504 | - |
| 13504 | 13505 | - |
| 13505 | 13506 | - |

## ТЕКСТОВОЕ ОПИСАНИЕ
## местоположения границ населенных пунктов, территориальных зон

| Прохождение границы | | Описание прохождения границы |
|---|---|---|
| от точки | до точки | |
| 1 | 2 | 3 |
| 13506 | 13507 | - |
| 13507 | 13508 | - |
| 13508 | 13509 | - |
| 13509 | 13501 | - |
| 13510 | 13511 | - |
| 13511 | 13512 | - |
| 13512 | 13513 | - |
| 13513 | 13514 | - |
| 13514 | 13515 | - |
| 13515 | 13516 | - |
| 13516 | 13517 | - |
| 13517 | 13518 | - |
| 13518 | 13519 | - |
| 13519 | 13520 | - |
| 13520 | 13521 | - |
| 13521 | 13522 | - |
| 13522 | 13523 | - |
| 13523 | 13524 | - |
| 13524 | 13525 | - |
| 13525 | 13526 | - |
| 13526 | 13510 | - |
| 13527 | 13528 | - |
| 13528 | 13529 | - |
| 13529 | 13530 | - |
| 13530 | 13531 | - |
| 13531 | 13532 | - |
| 13532 | 13533 | - |
| 13533 | 13534 | - |
| 13534 | 13527 | - |
| 13535 | 13536 | - |
| 13536 | 13537 | - |
| 13537 | 13538 | - |
| 13538 | 13539 | - |
| 13539 | 13540 | - |
| 13540 | 13541 | - |
| 13541 | 13542 | - |
| 13542 | 13543 | - |

## ТЕКСТОВОЕ ОПИСАНИЕ
## местоположения границ населенных пунктов, территориальных зон

| Прохождение границы | | Описание прохождения границы |
|---|---|---|
| от точки | до точки | |
| 1 | 2 | 3 |
| 13543 | 13544 | - |
| 13544 | 13545 | - |
| 13545 | 13546 | - |
| 13546 | 13547 | - |
| 13547 | 13548 | - |
| 13548 | 13549 | - |
| 13549 | 13550 | - |
| 13550 | 13551 | - |
| 13551 | 13552 | - |
| 13552 | 13553 | - |
| 13553 | 13554 | - |
| 13554 | 13555 | - |
| 13555 | 13556 | - |
| 13556 | 13557 | - |
| 13557 | 13558 | - |
| 13558 | 13559 | - |
| 13559 | 13560 | - |
| 13560 | 13561 | - |
| 13561 | 13562 | - |
| 13562 | 13563 | - |
| 13563 | 13564 | - |
| 13564 | 13565 | - |
| 13565 | 13566 | - |
| 13566 | 13567 | - |
| 13567 | 13568 | - |
| 13568 | 13569 | - |
| 13569 | 13570 | - |
| 13570 | 13571 | - |
| 13571 | 13572 | - |
| 13572 | 13573 | - |
| 13573 | 13574 | - |
| 13574 | 13575 | - |
| 13575 | 13576 | - |
| 13576 | 13535 | - |
| 13577 | 13578 | - |
| 13578 | 13579 | - |
| 13579 | 13580 | - |

## ТЕКСТОВОЕ ОПИСАНИЕ
## местоположения границ населенных пунктов, территориальных зон

| Прохождение границы | | Описание прохождения границы |
|---|---|---|
| от точки | до точки | |
| 1 | 2 | 3 |
| 13580 | 13581 | - |
| 13581 | 13582 | - |
| 13582 | 13583 | - |
| 13583 | 13577 | - |
| 13584 | 13585 | - |
| 13585 | 13586 | - |
| 13586 | 13587 | - |
| 13587 | 13588 | - |
| 13588 | 13589 | - |
| 13589 | 13590 | - |
| 13590 | 13591 | - |
| 13591 | 13592 | - |
| 13592 | 13593 | - |
| 13593 | 13594 | - |
| 13594 | 13595 | - |
| 13595 | 13596 | - |
| 13596 | 13597 | - |
| 13597 | 13598 | - |
| 13598 | 13599 | - |
| 13599 | 13600 | - |
| 13600 | 13601 | - |
| 13601 | 13602 | - |
| 13602 | 13603 | - |
| 13603 | 13604 | - |
| 13604 | 13605 | - |
| 13605 | 13606 | - |
| 13606 | 13607 | - |
| 13607 | 13608 | - |
| 13608 | 13609 | - |
| 13609 | 13610 | - |
| 13610 | 13611 | - |
| 13611 | 13612 | - |
| 13612 | 13613 | - |
| 13613 | 13614 | - |
| 13614 | 13615 | - |
| 13615 | 13616 | - |
| 13616 | 13617 | - |

## ТЕКСТОВОЕ ОПИСАНИЕ
## местоположения границ населенных пунктов, территориальных зон

| Прохождение границы | | Описание прохождения границы |
|---|---|---|
| от точки | до точки | |
| 1 | 2 | 3 |
| 13617 | 13618 | - |
| 13618 | 13619 | - |
| 13619 | 13620 | - |
| 13620 | 13621 | - |
| 13621 | 13622 | - |
| 13622 | 13623 | - |
| 13623 | 13624 | - |
| 13624 | 13625 | - |
| 13625 | 13626 | - |
| 13626 | 13627 | - |
| 13627 | 13628 | - |
| 13628 | 13629 | - |
| 13629 | 13630 | - |
| 13630 | 13631 | - |
| 13631 | 13632 | - |
| 13632 | 13633 | - |
| 13633 | 13634 | - |
| 13634 | 13635 | - |
| 13635 | 13636 | - |
| 13636 | 13584 | - |
| 13637 | 13638 | - |
| 13638 | 13639 | - |
| 13639 | 13640 | - |
| 13640 | 13641 | - |
| 13641 | 13642 | - |
| 13642 | 13643 | - |
| 13643 | 13644 | - |
| 13644 | 13645 | - |
| 13645 | 13646 | - |
| 13646 | 13647 | - |
| 13647 | 13648 | - |
| 13648 | 13649 | - |
| 13649 | 13650 | - |
| 13650 | 13651 | - |
| 13651 | 13652 | - |
| 13652 | 13653 | - |
| 13653 | 13654 | - |

## ТЕКСТОВОЕ ОПИСАНИЕ
## местоположения границ населенных пунктов, территориальных зон

| Прохождение границы | | Описание прохождения границы |
|---|---|---|
| от точки | до точки | |
| 1 | 2 | 3 |
| 13654 | 13655 | - |
| 13655 | 13656 | - |
| 13656 | 13657 | - |
| 13657 | 13658 | - |
| 13658 | 13659 | - |
| 13659 | 13660 | - |
| 13660 | 13661 | - |
| 13661 | 13637 | - |
| 13662 | 13663 | - |
| 13663 | 13664 | - |
| 13664 | 13665 | - |
| 13665 | 13666 | - |
| 13666 | 13667 | - |
| 13667 | 13668 | - |
| 13668 | 13669 | - |
| 13669 | 13670 | - |
| 13670 | 13671 | - |
| 13671 | 13662 | - |
| 13672 | 13673 | - |
| 13673 | 13674 | - |
| 13674 | 13675 | - |
| 13675 | 13676 | - |
| 13676 | 13677 | - |
| 13677 | 13678 | - |
| 13678 | 13679 | - |
| 13679 | 13680 | - |
| 13680 | 13681 | - |
| 13681 | 13682 | - |
| 13682 | 13683 | - |
| 13683 | 13672 | - |
| 13684 | 13685 | - |
| 13685 | 13686 | - |
| 13686 | 13687 | - |
| 13687 | 13688 | - |
| 13688 | 13689 | - |
| 13689 | 13690 | - |
| 13690 | 13691 | - |

## ТЕКСТОВОЕ ОПИСАНИЕ
## местоположения границ населенных пунктов, территориальных зон

| Прохождение границы | | Описание прохождения границы |
|---|---|---|
| от точки | до точки | |
| 1 | 2 | 3 |
| 13691 | 13692 | - |
| 13692 | 13693 | - |
| 13693 | 13684 | - |
| 13694 | 13695 | - |
| 13695 | 13696 | - |
| 13696 | 13697 | - |
| 13697 | 13694 | - |
| 13698 | 13699 | - |
| 13699 | 13700 | - |
| 13700 | 13701 | - |
| 13701 | 13702 | - |
| 13702 | 13703 | - |
| 13703 | 13704 | - |
| 13704 | 13705 | - |
| 13705 | 13706 | - |
| 13706 | 13707 | - |
| 13707 | 13708 | - |
| 13708 | 13709 | - |
| 13709 | 13710 | - |
| 13710 | 13711 | - |
| 13711 | 13712 | - |
| 13712 | 13713 | - |
| 13713 | 13714 | - |
| 13714 | 13715 | - |
| 13715 | 13716 | - |
| 13716 | 13717 | - |
| 13717 | 13718 | - |
| 13718 | 13719 | - |
| 13719 | 13720 | - |
| 13720 | 13721 | - |
| 13721 | 13722 | - |
| 13722 | 13723 | - |
| 13723 | 13724 | - |
| 13724 | 13725 | - |
| 13725 | 13726 | - |
| 13726 | 13698 | - |
| 13727 | 13728 | - |

## ТЕКСТОВОЕ ОПИСАНИЕ
## местоположения границ населенных пунктов, территориальных зон

| Прохождение границы | | Описание прохождения границы |
|---|---|---|
| от точки | до точки | |
| 1 | 2 | 3 |
| 13728 | 13729 | - |
| 13729 | 13730 | - |
| 13730 | 13731 | - |
| 13731 | 13732 | - |
| 13732 | 13733 | - |
| 13733 | 13734 | - |
| 13734 | 13735 | - |
| 13735 | 13736 | - |
| 13736 | 13737 | - |
| 13737 | 13738 | - |
| 13738 | 13739 | - |
| 13739 | 13740 | - |
| 13740 | 13741 | - |
| 13741 | 13742 | - |
| 13742 | 13743 | - |
| 13743 | 13744 | - |
| 13744 | 13745 | - |
| 13745 | 13746 | - |
| 13746 | 13747 | - |
| 13747 | 13748 | - |
| 13748 | 13749 | - |
| 13749 | 13750 | - |
| 13750 | 13751 | - |
| 13751 | 13752 | - |
| 13752 | 13727 | - |
| 13753 | 13754 | - |
| 13754 | 13755 | - |
| 13755 | 13756 | - |
| 13756 | 13757 | - |
| 13757 | 13758 | - |
| 13758 | 13759 | - |
| 13759 | 13760 | - |
| 13760 | 13761 | - |
| 13761 | 13762 | - |
| 13762 | 13763 | - |
| 13763 | 13764 | - |
| 13764 | 13765 | - |

## ТЕКСТОВОЕ ОПИСАНИЕ
## местоположения границ населенных пунктов, территориальных зон

| Прохождение границы | | Описание прохождения границы |
|---|---|---|
| от точки | до точки | |
| 1 | 2 | 3 |
| 13765 | 13766 | - |
| 13766 | 13767 | - |
| 13767 | 13768 | - |
| 13768 | 13769 | - |
| 13769 | 13770 | - |
| 13770 | 13771 | - |
| 13771 | 13772 | - |
| 13772 | 13773 | - |
| 13773 | 13774 | - |
| 13774 | 13775 | - |
| 13775 | 13776 | - |
| 13776 | 13777 | - |
| 13777 | 13778 | - |
| 13778 | 13779 | - |
| 13779 | 13780 | - |
| 13780 | 13781 | - |
| 13781 | 13782 | - |
| 13782 | 13783 | - |
| 13783 | 13784 | - |
| 13784 | 13785 | - |
| 13785 | 13786 | - |
| 13786 | 13787 | - |
| 13787 | 13788 | - |
| 13788 | 13789 | - |
| 13789 | 13790 | - |
| 13790 | 13791 | - |
| 13791 | 13792 | - |
| 13792 | 13793 | - |
| 13793 | 13794 | - |
| 13794 | 13795 | - |
| 13795 | 13796 | - |
| 13796 | 13753 | - |
| 13797 | 13798 | - |
| 13798 | 13799 | - |
| 13799 | 13800 | - |
| 13800 | 13801 | - |
| 13801 | 13802 | - |

## ТЕКСТОВОЕ ОПИСАНИЕ
## местоположения границ населенных пунктов, территориальных зон

| Прохождение границы | | Описание прохождения границы |
|---|---|---|
| от точки | до точки | |
| 1 | 2 | 3 |
| 13802 | 13803 | - |
| 13803 | 13804 | - |
| 13804 | 13805 | - |
| 13805 | 13806 | - |
| 13806 | 13807 | - |
| 13807 | 13808 | - |
| 13808 | 13809 | - |
| 13809 | 13810 | - |
| 13810 | 13811 | - |
| 13811 | 13812 | - |
| 13812 | 13813 | - |
| 13813 | 13814 | - |
| 13814 | 13815 | - |
| 13815 | 13816 | - |
| 13816 | 13817 | - |
| 13817 | 13818 | - |
| 13818 | 13819 | - |
| 13819 | 13820 | - |
| 13820 | 13821 | - |
| 13821 | 13822 | - |
| 13822 | 13823 | - |
| 13823 | 13824 | - |
| 13824 | 13825 | - |
| 13825 | 13826 | - |
| 13826 | 13827 | - |
| 13827 | 13828 | - |
| 13828 | 13829 | - |
| 13829 | 13830 | - |
| 13830 | 13831 | - |
| 13831 | 13832 | - |
| 13832 | 13833 | - |
| 13833 | 13834 | - |
| 13834 | 13835 | - |
| 13835 | 13836 | - |
| 13836 | 13837 | - |
| 13837 | 13838 | - |
| 13838 | 13839 | - |

## ТЕКСТОВОЕ ОПИСАНИЕ
## местоположения границ населенных пунктов, территориальных зон

| Прохождение границы | | Описание прохождения границы |
|---|---|---|
| от точки | до точки | |
| 1 | 2 | 3 |
| 13839 | 13840 | - |
| 13840 | 13841 | - |
| 13841 | 13842 | - |
| 13842 | 13797 | - |
| 13843 | 13844 | - |
| 13844 | 13845 | - |
| 13845 | 13846 | - |
| 13846 | 13847 | - |
| 13847 | 13848 | - |
| 13848 | 13849 | - |
| 13849 | 13850 | - |
| 13850 | 13843 | - |
| 13851 | 13852 | - |
| 13852 | 13853 | - |
| 13853 | 13854 | - |
| 13854 | 13855 | - |
| 13855 | 13856 | - |
| 13856 | 13857 | - |
| 13857 | 13858 | - |
| 13858 | 13859 | - |
| 13859 | 13860 | - |
| 13860 | 13861 | - |
| 13861 | 13862 | - |
| 13862 | 13863 | - |
| 13863 | 13864 | - |
| 13864 | 13865 | - |
| 13865 | 13866 | - |
| 13866 | 13867 | - |
| 13867 | 13868 | - |
| 13868 | 13869 | - |
| 13869 | 13870 | - |
| 13870 | 13871 | - |
| 13871 | 13872 | - |
| 13872 | 13873 | - |
| 13873 | 13874 | - |
| 13874 | 13875 | - |
| 13875 | 13876 | - |

## ТЕКСТОВОЕ ОПИСАНИЕ
## местоположения границ населенных пунктов, территориальных зон

| Прохождение границы | | Описание прохождения границы |
|---|---|---|
| от точки | до точки | |
| 1 | 2 | 3 |
| 13876 | 13877 | - |
| 13877 | 13878 | - |
| 13878 | 13879 | - |
| 13879 | 13880 | - |
| 13880 | 13881 | - |
| 13881 | 13882 | - |
| 13882 | 13883 | - |
| 13883 | 13884 | - |
| 13884 | 13851 | - |
| 13885 | 13886 | - |
| 13886 | 13887 | - |
| 13887 | 13888 | - |
| 13888 | 13889 | - |
| 13889 | 13885 | - |
| 13890 | 13891 | - |
| 13891 | 13892 | - |
| 13892 | 13893 | - |
| 13893 | 13890 | - |
| 13894 | 13895 | - |
| 13895 | 13896 | - |
| 13896 | 13897 | - |
| 13897 | 13898 | - |
| 13898 | 13899 | - |
| 13899 | 13900 | - |
| 13900 | 13894 | - |
| 13901 | 13902 | - |
| 13902 | 13903 | - |
| 13903 | 13904 | - |
| 13904 | 13905 | - |
| 13905 | 13906 | - |
| 13906 | 13907 | - |
| 13907 | 13908 | - |
| 13908 | 13909 | - |
| 13909 | 13910 | - |
| 13910 | 13911 | - |
| 13911 | 13912 | - |
| 13912 | 13913 | - |

## ТЕКСТОВОЕ ОПИСАНИЕ
## местоположения границ населенных пунктов, территориальных зон

| Прохождение границы | | Описание прохождения границы |
|---|---|---|
| от точки | до точки | |
| 1 | 2 | 3 |
| 13913 | 13914 | - |
| 13914 | 13915 | - |
| 13915 | 13916 | - |
| 13916 | 13917 | - |
| 13917 | 13918 | - |
| 13918 | 13919 | - |
| 13919 | 13920 | - |
| 13920 | 13921 | - |
| 13921 | 13901 | - |
| 13922 | 13923 | - |
| 13923 | 13924 | - |
| 13924 | 13925 | - |
| 13925 | 13926 | - |
| 13926 | 13927 | - |
| 13927 | 13928 | - |
| 13928 | 13929 | - |
| 13929 | 13930 | - |
| 13930 | 13931 | - |
| 13931 | 13932 | - |
| 13932 | 13933 | - |
| 13933 | 13934 | - |
| 13934 | 13935 | - |
| 13935 | 13936 | - |
| 13936 | 13937 | - |
| 13937 | 13938 | - |
| 13938 | 13939 | - |
| 13939 | 13940 | - |
| 13940 | 13941 | - |
| 13941 | 13942 | - |
| 13942 | 13943 | - |
| 13943 | 13944 | - |
| 13944 | 13945 | - |
| 13945 | 13946 | - |
| 13946 | 13947 | - |
| 13947 | 13948 | - |
| 13948 | 13949 | - |
| 13949 | 13950 | - |

## ТЕКСТОВОЕ ОПИСАНИЕ
## местоположения границ населенных пунктов, территориальных зон

| Прохождение границы | | Описание прохождения границы |
|---|---|---|
| от точки | до точки | |
| 1 | 2 | 3 |
| 13950 | 13951 | - |
| 13951 | 13952 | - |
| 13952 | 13922 | - |
| 13953 | 13954 | - |
| 13954 | 13955 | - |
| 13955 | 13956 | - |
| 13956 | 13957 | - |
| 13957 | 13958 | - |
| 13958 | 13959 | - |
| 13959 | 13960 | - |
| 13960 | 13961 | - |
| 13961 | 13962 | - |
| 13962 | 13963 | - |
| 13963 | 13964 | - |
| 13964 | 13965 | - |
| 13965 | 13966 | - |
| 13966 | 13967 | - |
| 13967 | 13968 | - |
| 13968 | 13969 | - |
| 13969 | 13970 | - |
| 13970 | 13971 | - |
| 13971 | 13972 | - |
| 13972 | 13973 | - |
| 13973 | 13974 | - |
| 13974 | 13975 | - |
| 13975 | 13976 | - |
| 13976 | 13977 | - |
| 13977 | 13978 | - |
| 13978 | 13979 | - |
| 13979 | 13980 | - |
| 13980 | 13981 | - |
| 13981 | 13982 | - |
| 13982 | 13983 | - |
| 13983 | 13984 | - |
| 13984 | 13985 | - |
| 13985 | 13986 | - |
| 13986 | 13987 | - |

## ТЕКСТОВОЕ ОПИСАНИЕ
## местоположения границ населенных пунктов, территориальных зон

| Прохождение границы | | Описание прохождения границы |
|---|---|---|
| от точки | до точки | |
| 1 | 2 | 3 |
| 13987 | 13988 | - |
| 13988 | 13989 | - |
| 13989 | 13990 | - |
| 13990 | 13991 | - |
| 13991 | 13992 | - |
| 13992 | 13993 | - |
| 13993 | 13994 | - |
| 13994 | 13995 | - |
| 13995 | 13996 | - |
| 13996 | 13997 | - |
| 13997 | 13998 | - |
| 13998 | 13999 | - |
| 13999 | 14000 | - |
| 14000 | 14001 | - |
| 14001 | 14002 | - |
| 14002 | 14003 | - |
| 14003 | 14004 | - |
| 14004 | 14005 | - |
| 14005 | 14006 | - |
| 14006 | 14007 | - |
| 14007 | 14008 | - |
| 14008 | 14009 | - |
| 14009 | 14010 | - |
| 14010 | 14011 | - |
| 14011 | 14012 | - |
| 14012 | 14013 | - |
| 14013 | 14014 | - |
| 14014 | 14015 | - |
| 14015 | 14016 | - |
| 14016 | 14017 | - |
| 14017 | 14018 | - |
| 14018 | 14019 | - |
| 14019 | 14020 | - |
| 14020 | 14021 | - |
| 14021 | 14022 | - |
| 14022 | 14023 | - |
| 14023 | 14024 | - |

## ТЕКСТОВОЕ ОПИСАНИЕ
## местоположения границ населенных пунктов, территориальных зон

| Прохождение границы | | Описание прохождения границы |
|---|---|---|
| от точки | до точки | |
| 1 | 2 | 3 |
| 14024 | 14025 | - |
| 14025 | 14026 | - |
| 14026 | 13953 | - |
| 14027 | 14028 | - |
| 14028 | 14029 | - |
| 14029 | 14030 | - |
| 14030 | 14031 | - |
| 14031 | 14032 | - |
| 14032 | 14033 | - |
| 14033 | 14034 | - |
| 14034 | 14035 | - |
| 14035 | 14036 | - |
| 14036 | 14037 | - |
| 14037 | 14038 | - |
| 14038 | 14039 | - |
| 14039 | 14040 | - |
| 14040 | 14041 | - |
| 14041 | 14042 | - |
| 14042 | 14043 | - |
| 14043 | 14044 | - |
| 14044 | 14045 | - |
| 14045 | 14046 | - |
| 14046 | 14047 | - |
| 14047 | 14048 | - |
| 14048 | 14049 | - |
| 14049 | 14050 | - |
| 14050 | 14051 | - |
| 14051 | 14052 | - |
| 14052 | 14053 | - |
| 14053 | 14054 | - |
| 14054 | 14055 | - |
| 14055 | 14056 | - |
| 14056 | 14057 | - |
| 14057 | 14058 | - |
| 14058 | 14059 | - |
| 14059 | 14060 | - |
| 14060 | 14061 | - |

## ТЕКСТОВОЕ ОПИСАНИЕ
## местоположения границ населенных пунктов, территориальных зон

| Прохождение границы | | Описание прохождения границы |
|---|---|---|
| от точки | до точки | |
| 1 | 2 | 3 |
| 14061 | 14062 | - |
| 14062 | 14027 | - |
| 14063 | 14064 | - |
| 14064 | 14065 | - |
| 14065 | 14066 | - |
| 14066 | 14067 | - |
| 14067 | 14068 | - |
| 14068 | 14069 | - |
| 14069 | 14070 | - |
| 14070 | 14071 | - |
| 14071 | 14072 | - |
| 14072 | 14073 | - |
| 14073 | 14074 | - |
| 14074 | 14075 | - |
| 14075 | 14076 | - |
| 14076 | 14077 | - |
| 14077 | 14078 | - |
| 14078 | 14079 | - |
| 14079 | 14080 | - |
| 14080 | 14081 | - |
| 14081 | 14082 | - |
| 14082 | 14083 | - |
| 14083 | 14084 | - |
| 14084 | 14085 | - |
| 14085 | 14086 | - |
| 14086 | 14087 | - |
| 14087 | 14088 | - |
| 14088 | 14089 | - |
| 14089 | 14090 | - |
| 14090 | 14063 | - |
| 14091 | 14092 | - |
| 14092 | 14093 | - |
| 14093 | 14094 | - |
| 14094 | 14095 | - |
| 14095 | 14096 | - |
| 14096 | 14097 | - |
| 14097 | 14098 | - |

## ТЕКСТОВОЕ ОПИСАНИЕ
## местоположения границ населенных пунктов, территориальных зон

| Прохождение границы | | Описание прохождения границы |
|---|---|---|
| от точки | до точки | |
| 1 | 2 | 3 |
| 14098 | 14099 | - |
| 14099 | 14100 | - |
| 14100 | 14101 | - |
| 14101 | 14102 | - |
| 14102 | 14103 | - |
| 14103 | 14104 | - |
| 14104 | 14105 | - |
| 14105 | 14106 | - |
| 14106 | 14107 | - |
| 14107 | 14108 | - |
| 14108 | 14109 | - |
| 14109 | 14110 | - |
| 14110 | 14111 | - |
| 14111 | 14112 | - |
| 14112 | 14113 | - |
| 14113 | 14114 | - |
| 14114 | 14091 | - |
| 14115 | 14116 | - |
| 14116 | 14117 | - |
| 14117 | 14118 | - |
| 14118 | 14119 | - |
| 14119 | 14120 | - |
| 14120 | 14121 | - |
| 14121 | 14122 | - |
| 14122 | 14123 | - |
| 14123 | 14124 | - |
| 14124 | 14125 | - |
| 14125 | 14126 | - |
| 14126 | 14127 | - |
| 14127 | 14128 | - |
| 14128 | 14129 | - |
| 14129 | 14115 | - |
| 14130 | 14131 | - |
| 14131 | 14132 | - |
| 14132 | 14133 | - |
| 14133 | 14134 | - |
| 14134 | 14135 | - |

## ТЕКСТОВОЕ ОПИСАНИЕ
## местоположения границ населенных пунктов, территориальных зон

| Прохождение границы | | Описание прохождения границы |
|---|---|---|
| от точки | до точки | |
| 1 | 2 | 3 |
| 14135 | 14136 | - |
| 14136 | 14137 | - |
| 14137 | 14138 | - |
| 14138 | 14139 | - |
| 14139 | 14140 | - |
| 14140 | 14141 | - |
| 14141 | 14142 | - |
| 14142 | 14143 | - |
| 14143 | 14144 | - |
| 14144 | 14145 | - |
| 14145 | 14146 | - |
| 14146 | 14130 | - |
| 14147 | 14148 | - |
| 14148 | 14149 | - |
| 14149 | 14150 | - |
| 14150 | 14151 | - |
| 14151 | 14152 | - |
| 14152 | 14153 | - |
| 14153 | 14154 | - |
| 14154 | 14155 | - |
| 14155 | 14156 | - |
| 14156 | 14157 | - |
| 14157 | 14158 | - |
| 14158 | 14159 | - |
| 14159 | 14160 | - |
| 14160 | 14161 | - |
| 14161 | 14162 | - |
| 14162 | 14163 | - |
| 14163 | 14164 | - |
| 14164 | 14165 | - |
| 14165 | 14166 | - |
| 14166 | 14167 | - |
| 14167 | 14168 | - |
| 14168 | 14169 | - |
| 14169 | 14170 | - |
| 14170 | 14171 | - |
| 14171 | 14172 | - |

## ТЕКСТОВОЕ ОПИСАНИЕ
## местоположения границ населенных пунктов, территориальных зон

| Прохождение границы | | Описание прохождения границы |
|---|---|---|
| от точки | до точки | |
| 1 | 2 | 3 |
| 14172 | 14173 | - |
| 14173 | 14174 | - |
| 14174 | 14175 | - |
| 14175 | 14176 | - |
| 14176 | 14177 | - |
| 14177 | 14178 | - |
| 14178 | 14179 | - |
| 14179 | 14180 | - |
| 14180 | 14181 | - |
| 14181 | 14182 | - |
| 14182 | 14183 | - |
| 14183 | 14184 | - |
| 14184 | 14185 | - |
| 14185 | 14186 | - |
| 14186 | 14187 | - |
| 14187 | 14188 | - |
| 14188 | 14189 | - |
| 14189 | 14190 | - |
| 14190 | 14191 | - |
| 14191 | 14192 | - |
| 14192 | 14193 | - |
| 14193 | 14194 | - |
| 14194 | 14195 | - |
| 14195 | 14196 | - |
| 14196 | 14197 | - |
| 14197 | 14198 | - |
| 14198 | 14199 | - |
| 14199 | 14200 | - |
| 14200 | 14201 | - |
| 14201 | 14202 | - |
| 14202 | 14203 | - |
| 14203 | 14204 | - |
| 14204 | 14205 | - |
| 14205 | 14206 | - |
| 14206 | 14207 | - |
| 14207 | 14208 | - |
| 14208 | 14209 | - |

## ТЕКСТОВОЕ ОПИСАНИЕ
## местоположения границ населенных пунктов, территориальных зон

| Прохождение границы | | Описание прохождения границы |
|---|---|---|
| от точки | до точки | |
| 1 | 2 | 3 |
| 14209 | 14210 | - |
| 14210 | 14211 | - |
| 14211 | 14212 | - |
| 14212 | 14213 | - |
| 14213 | 14214 | - |
| 14214 | 14215 | - |
| 14215 | 14216 | - |
| 14216 | 14217 | - |
| 14217 | 14218 | - |
| 14218 | 14219 | - |
| 14219 | 14220 | - |
| 14220 | 14221 | - |
| 14221 | 14222 | - |
| 14222 | 14223 | - |
| 14223 | 14224 | - |
| 14224 | 14225 | - |
| 14225 | 14226 | - |
| 14226 | 14227 | - |
| 14227 | 14228 | - |
| 14228 | 14147 | - |
| 14229 | 14230 | - |
| 14230 | 14231 | - |
| 14231 | 14232 | - |
| 14232 | 14233 | - |
| 14233 | 14234 | - |
| 14234 | 14235 | - |
| 14235 | 14236 | - |
| 14236 | 14237 | - |
| 14237 | 14238 | - |
| 14238 | 14239 | - |
| 14239 | 14240 | - |
| 14240 | 14241 | - |
| 14241 | 14242 | - |
| 14242 | 14243 | - |
| 14243 | 14244 | - |
| 14244 | 14245 | - |
| 14245 | 14246 | - |

## ТЕКСТОВОЕ ОПИСАНИЕ
## местоположения границ населенных пунктов, территориальных зон

| Прохождение границы | | Описание прохождения границы |
|---|---|---|
| от точки | до точки | |
| 1 | 2 | 3 |
| 14246 | 14247 | - |
| 14247 | 14248 | - |
| 14248 | 14249 | - |
| 14249 | 14250 | - |
| 14250 | 14251 | - |
| 14251 | 14252 | - |
| 14252 | 14253 | - |
| 14253 | 14254 | - |
| 14254 | 14255 | - |
| 14255 | 14256 | - |
| 14256 | 14257 | - |
| 14257 | 14258 | - |
| 14258 | 14259 | - |
| 14259 | 14260 | - |
| 14260 | 14261 | - |
| 14261 | 14262 | - |
| 14262 | 14263 | - |
| 14263 | 14264 | - |
| 14264 | 14265 | - |
| 14265 | 14266 | - |
| 14266 | 14267 | - |
| 14267 | 14268 | - |
| 14268 | 14269 | - |
| 14269 | 14270 | - |
| 14270 | 14271 | - |
| 14271 | 14272 | - |
| 14272 | 14273 | - |
| 14273 | 14274 | - |
| 14274 | 14275 | - |
| 14275 | 14229 | - |
| 14276 | 14277 | - |
| 14277 | 14278 | - |
| 14278 | 14279 | - |
| 14279 | 14280 | - |
| 14280 | 14281 | - |
| 14281 | 14282 | - |
| 14282 | 14283 | - |

## ТЕКСТОВОЕ ОПИСАНИЕ
## местоположения границ населенных пунктов, территориальных зон

| Прохождение границы | | Описание прохождения границы |
|---|---|---|
| от точки | до точки | |
| 1 | 2 | 3 |
| 14283 | 14284 | - |
| 14284 | 14285 | - |
| 14285 | 14286 | - |
| 14286 | 14287 | - |
| 14287 | 14288 | - |
| 14288 | 14289 | - |
| 14289 | 14290 | - |
| 14290 | 14291 | - |
| 14291 | 14292 | - |
| 14292 | 14293 | - |
| 14293 | 14294 | - |
| 14294 | 14295 | - |
| 14295 | 14296 | - |
| 14296 | 14297 | - |
| 14297 | 14298 | - |
| 14298 | 14299 | - |
| 14299 | 14276 | - |
| 14300 | 14301 | - |
| 14301 | 14302 | - |
| 14302 | 14303 | - |
| 14303 | 14304 | - |
| 14304 | 14305 | - |
| 14305 | 14306 | - |
| 14306 | 14307 | - |
| 14307 | 14308 | - |
| 14308 | 14309 | - |
| 14309 | 14310 | - |
| 14310 | 14311 | - |
| 14311 | 14312 | - |
| 14312 | 14313 | - |
| 14313 | 14314 | - |
| 14314 | 14315 | - |
| 14315 | 14316 | - |
| 14316 | 14317 | - |
| 14317 | 14318 | - |
| 14318 | 14319 | - |
| 14319 | 14320 | - |

## ТЕКСТОВОЕ ОПИСАНИЕ
## местоположения границ населенных пунктов, территориальных зон

| Прохождение границы | | Описание прохождения границы |
|---|---|---|
| от точки | до точки | |
| 1 | 2 | 3 |
| 14320 | 14321 | - |
| 14321 | 14322 | - |
| 14322 | 14323 | - |
| 14323 | 14324 | - |
| 14324 | 14325 | - |
| 14325 | 14326 | - |
| 14326 | 14327 | - |
| 14327 | 14328 | - |
| 14328 | 14300 | - |
| 14329 | 14330 | - |
| 14330 | 14331 | - |
| 14331 | 14332 | - |
| 14332 | 14333 | - |
| 14333 | 14334 | - |
| 14334 | 14335 | - |
| 14335 | 14336 | - |
| 14336 | 14337 | - |
| 14337 | 14338 | - |
| 14338 | 14339 | - |
| 14339 | 14340 | - |
| 14340 | 14341 | - |
| 14341 | 14342 | - |
| 14342 | 14343 | - |
| 14343 | 14344 | - |
| 14344 | 14345 | - |
| 14345 | 14346 | - |
| 14346 | 14347 | - |
| 14347 | 14348 | - |
| 14348 | 14349 | - |
| 14349 | 14350 | - |
| 14350 | 14351 | - |
| 14351 | 14352 | - |
| 14352 | 14353 | - |
| 14353 | 14354 | - |
| 14354 | 14355 | - |
| 14355 | 14356 | - |
| 14356 | 14357 | - |

## ТЕКСТОВОЕ ОПИСАНИЕ
## местоположения границ населенных пунктов, территориальных зон

| Прохождение границы | | Описание прохождения границы |
|---|---|---|
| от точки | до точки | |
| 1 | 2 | 3 |
| 14357 | 14358 | - |
| 14358 | 14359 | - |
| 14359 | 14360 | - |
| 14360 | 14361 | - |
| 14361 | 14362 | - |
| 14362 | 14363 | - |
| 14363 | 14364 | - |
| 14364 | 14365 | - |
| 14365 | 14366 | - |
| 14366 | 14367 | - |
| 14367 | 14368 | - |
| 14368 | 14369 | - |
| 14369 | 14370 | - |
| 14370 | 14371 | - |
| 14371 | 14372 | - |
| 14372 | 14373 | - |
| 14373 | 14374 | - |
| 14374 | 14329 | - |
| 14375 | 14376 | - |
| 14376 | 14377 | - |
| 14377 | 14378 | - |
| 14378 | 14379 | - |
| 14379 | 14380 | - |
| 14380 | 14381 | - |
| 14381 | 14382 | - |
| 14382 | 14375 | - |
| 14383 | 14384 | - |
| 14384 | 14385 | - |
| 14385 | 14386 | - |
| 14386 | 14387 | - |
| 14387 | 14388 | - |
| 14388 | 14389 | - |
| 14389 | 14390 | - |
| 14390 | 14391 | - |
| 14391 | 14392 | - |
| 14392 | 14393 | - |
| 14393 | 14394 | - |

## ТЕКСТОВОЕ ОПИСАНИЕ
## местоположения границ населенных пунктов, территориальных зон

| Прохождение границы | | Описание прохождения границы |
|---|---|---|
| от точки | до точки | |
| 1 | 2 | 3 |
| 14394 | 14395 | - |
| 14395 | 14396 | - |
| 14396 | 14397 | - |
| 14397 | 14398 | - |
| 14398 | 14399 | - |
| 14399 | 14400 | - |
| 14400 | 14401 | - |
| 14401 | 14402 | - |
| 14402 | 14403 | - |
| 14403 | 14404 | - |
| 14404 | 14405 | - |
| 14405 | 14406 | - |
| 14406 | 14407 | - |
| 14407 | 14408 | - |
| 14408 | 14409 | - |
| 14409 | 14410 | - |
| 14410 | 14411 | - |
| 14411 | 14412 | - |
| 14412 | 14413 | - |
| 14413 | 14383 | - |
| 14414 | 14415 | - |
| 14415 | 14416 | - |
| 14416 | 14417 | - |
| 14417 | 14418 | - |
| 14418 | 14419 | - |
| 14419 | 14420 | - |
| 14420 | 14421 | - |
| 14421 | 14422 | - |
| 14422 | 14423 | - |
| 14423 | 14424 | - |
| 14424 | 14425 | - |
| 14425 | 14426 | - |
| 14426 | 14427 | - |
| 14427 | 14428 | - |
| 14428 | 14429 | - |
| 14429 | 14430 | - |
| 14430 | 14431 | - |

## ТЕКСТОВОЕ ОПИСАНИЕ
## местоположения границ населенных пунктов, территориальных зон

| Прохождение границы | | Описание прохождения границы |
|---|---|---|
| от точки | до точки | |
| 1 | 2 | 3 |
| 14431 | 14432 | - |
| 14432 | 14433 | - |
| 14433 | 14434 | - |
| 14434 | 14435 | - |
| 14435 | 14436 | - |
| 14436 | 14437 | - |
| 14437 | 14438 | - |
| 14438 | 14439 | - |
| 14439 | 14440 | - |
| 14440 | 14441 | - |
| 14441 | 14442 | - |
| 14442 | 14443 | - |
| 14443 | 14444 | - |
| 14444 | 14445 | - |
| 14445 | 14446 | - |
| 14446 | 14447 | - |
| 14447 | 14448 | - |
| 14448 | 14449 | - |
| 14449 | 14450 | - |
| 14450 | 14451 | - |
| 14451 | 14452 | - |
| 14452 | 14453 | - |
| 14453 | 14454 | - |
| 14454 | 14455 | - |
| 14455 | 14456 | - |
| 14456 | 14457 | - |
| 14457 | 14414 | - |
| 14458 | 14459 | - |
| 14459 | 14460 | - |
| 14460 | 14461 | - |
| 14461 | 14462 | - |
| 14462 | 14463 | - |
| 14463 | 14464 | - |
| 14464 | 14465 | - |
| 14465 | 14466 | - |
| 14466 | 14467 | - |
| 14467 | 14468 | - |

## ТЕКСТОВОЕ ОПИСАНИЕ
## местоположения границ населенных пунктов, территориальных зон

| Прохождение границы | | Описание прохождения границы |
|---|---|---|
| от точки | до точки | |
| 1 | 2 | 3 |
| 14468 | 14469 | - |
| 14469 | 14470 | - |
| 14470 | 14471 | - |
| 14471 | 14472 | - |
| 14472 | 14473 | - |
| 14473 | 14474 | - |
| 14474 | 14475 | - |
| 14475 | 14476 | - |
| 14476 | 14477 | - |
| 14477 | 14478 | - |
| 14478 | 14479 | - |
| 14479 | 14480 | - |
| 14480 | 14481 | - |
| 14481 | 14482 | - |
| 14482 | 14458 | - |
| 14483 | 14484 | - |
| 14484 | 14485 | - |
| 14485 | 14486 | - |
| 14486 | 14487 | - |
| 14487 | 14488 | - |
| 14488 | 14489 | - |
| 14489 | 14490 | - |
| 14490 | 14491 | - |
| 14491 | 14492 | - |
| 14492 | 14493 | - |
| 14493 | 14494 | - |
| 14494 | 14495 | - |
| 14495 | 14496 | - |
| 14496 | 14497 | - |
| 14497 | 14498 | - |
| 14498 | 14499 | - |
| 14499 | 14500 | - |
| 14500 | 14501 | - |
| 14501 | 14502 | - |
| 14502 | 14483 | - |
| 14503 | 14504 | - |
| 14504 | 14505 | - |

## ТЕКСТОВОЕ ОПИСАНИЕ
## местоположения границ населенных пунктов, территориальных зон

| Прохождение границы | | Описание прохождения границы |
|---|---|---|
| от точки | до точки | |
| 1 | 2 | 3 |
| 14505 | 14506 | - |
| 14506 | 14507 | - |
| 14507 | 14508 | - |
| 14508 | 14509 | - |
| 14509 | 14510 | - |
| 14510 | 14511 | - |
| 14511 | 14512 | - |
| 14512 | 14513 | - |
| 14513 | 14514 | - |
| 14514 | 14515 | - |
| 14515 | 14516 | - |
| 14516 | 14517 | - |
| 14517 | 14518 | - |
| 14518 | 14519 | - |
| 14519 | 14520 | - |
| 14520 | 14521 | - |
| 14521 | 14522 | - |
| 14522 | 14503 | - |
| 14523 | 14524 | - |
| 14524 | 14525 | - |
| 14525 | 14526 | - |
| 14526 | 14527 | - |
| 14527 | 14528 | - |
| 14528 | 14529 | - |
| 14529 | 14530 | - |
| 14530 | 14531 | - |
| 14531 | 14532 | - |
| 14532 | 14533 | - |
| 14533 | 14534 | - |
| 14534 | 14523 | - |
| 14535 | 14536 | - |
| 14536 | 14537 | - |
| 14537 | 14538 | - |
| 14538 | 14539 | - |
| 14539 | 14540 | - |
| 14540 | 14541 | - |
| 14541 | 14542 | - |

## ТЕКСТОВОЕ ОПИСАНИЕ
## местоположения границ населенных пунктов, территориальных зон

| Прохождение границы | | Описание прохождения границы |
|---|---|---|
| от точки | до точки | |
| 1 | 2 | 3 |
| 14542 | 14543 | - |
| 14543 | 14544 | - |
| 14544 | 14545 | - |
| 14545 | 14546 | - |
| 14546 | 14547 | - |
| 14547 | 14548 | - |
| 14548 | 14549 | - |
| 14549 | 14550 | - |
| 14550 | 14551 | - |
| 14551 | 14552 | - |
| 14552 | 14553 | - |
| 14553 | 14554 | - |
| 14554 | 14555 | - |
| 14555 | 14556 | - |
| 14556 | 14557 | - |
| 14557 | 14558 | - |
| 14558 | 14559 | - |
| 14559 | 14560 | - |
| 14560 | 14561 | - |
| 14561 | 14562 | - |
| 14562 | 14563 | - |
| 14563 | 14564 | - |
| 14564 | 14565 | - |
| 14565 | 14566 | - |
| 14566 | 14567 | - |
| 14567 | 14568 | - |
| 14568 | 14569 | - |
| 14569 | 14570 | - |
| 14570 | 14571 | - |
| 14571 | 14572 | - |
| 14572 | 14573 | - |
| 14573 | 14574 | - |
| 14574 | 14575 | - |
| 14575 | 14576 | - |
| 14576 | 14577 | - |
| 14577 | 14578 | - |
| 14578 | 14579 | - |

## ТЕКСТОВОЕ ОПИСАНИЕ
## местоположения границ населенных пунктов, территориальных зон

| Прохождение границы | | Описание прохождения границы |
|---|---|---|
| от точки | до точки | |
| 1 | 2 | 3 |
| 14579 | 14580 | - |
| 14580 | 14581 | - |
| 14581 | 14582 | - |
| 14582 | 14583 | - |
| 14583 | 14584 | - |
| 14584 | 14585 | - |
| 14585 | 14586 | - |
| 14586 | 14587 | - |
| 14587 | 14588 | - |
| 14588 | 14589 | - |
| 14589 | 14590 | - |
| 14590 | 14591 | - |
| 14591 | 14592 | - |
| 14592 | 14593 | - |
| 14593 | 14594 | - |
| 14594 | 14595 | - |
| 14595 | 14596 | - |
| 14596 | 14597 | - |
| 14597 | 14598 | - |
| 14598 | 14599 | - |
| 14599 | 14600 | - |
| 14600 | 14601 | - |
| 14601 | 14602 | - |
| 14602 | 14603 | - |
| 14603 | 14604 | - |
| 14604 | 14605 | - |
| 14605 | 14606 | - |
| 14606 | 14607 | - |
| 14607 | 14608 | - |
| 14608 | 14609 | - |
| 14609 | 14610 | - |
| 14610 | 14611 | - |
| 14611 | 14612 | - |
| 14612 | 14613 | - |
| 14613 | 14614 | - |
| 14614 | 14615 | - |
| 14615 | 14616 | - |

## ТЕКСТОВОЕ ОПИСАНИЕ
## местоположения границ населенных пунктов, территориальных зон

| Прохождение границы | | Описание прохождения границы |
|---|---|---|
| от точки | до точки | |
| 1 | 2 | 3 |
| 14616 | 14617 | - |
| 14617 | 14618 | - |
| 14618 | 14619 | - |
| 14619 | 14620 | - |
| 14620 | 14621 | - |
| 14621 | 14622 | - |
| 14622 | 14623 | - |
| 14623 | 14624 | - |
| 14624 | 14625 | - |
| 14625 | 14626 | - |
| 14626 | 14627 | - |
| 14627 | 14628 | - |
| 14628 | 14629 | - |
| 14629 | 14630 | - |
| 14630 | 14631 | - |
| 14631 | 14632 | - |
| 14632 | 14633 | - |
| 14633 | 14634 | - |
| 14634 | 14635 | - |
| 14635 | 14636 | - |
| 14636 | 14637 | - |
| 14637 | 14638 | - |
| 14638 | 14639 | - |
| 14639 | 14640 | - |
| 14640 | 14641 | - |
| 14641 | 14642 | - |
| 14642 | 14643 | - |
| 14643 | 14644 | - |
| 14644 | 14645 | - |
| 14645 | 14646 | - |
| 14646 | 14647 | - |
| 14647 | 14648 | - |
| 14648 | 14535 | - |
| 14649 | 14650 | - |
| 14650 | 14651 | - |
| 14651 | 14652 | - |
| 14652 | 14653 | - |

## ТЕКСТОВОЕ ОПИСАНИЕ
## местоположения границ населенных пунктов, территориальных зон

| Прохождение границы | | Описание прохождения границы |
|---|---|---|
| от точки | до точки | |
| 1 | 2 | 3 |
| 14653 | 14654 | - |
| 14654 | 14655 | - |
| 14655 | 14649 | - |
| 14656 | 14657 | - |
| 14657 | 14658 | - |
| 14658 | 14659 | - |
| 14659 | 14660 | - |
| 14660 | 14661 | - |
| 14661 | 14662 | - |
| 14662 | 14663 | - |
| 14663 | 14664 | - |
| 14664 | 14665 | - |
| 14665 | 14666 | - |
| 14666 | 14667 | - |
| 14667 | 14668 | - |
| 14668 | 14669 | - |
| 14669 | 14670 | - |
| 14670 | 14656 | - |
| 14671 | 14672 | - |
| 14672 | 14673 | - |
| 14673 | 14674 | - |
| 14674 | 14675 | - |
| 14675 | 14676 | - |
| 14676 | 14677 | - |
| 14677 | 14678 | - |
| 14678 | 14679 | - |
| 14679 | 14680 | - |
| 14680 | 14681 | - |
| 14681 | 14682 | - |
| 14682 | 14671 | - |
| 14683 | 14684 | - |
| 14684 | 14685 | - |
| 14685 | 14686 | - |
| 14686 | 14687 | - |
| 14687 | 14688 | - |
| 14688 | 14689 | - |
| 14689 | 14690 | - |

## ТЕКСТОВОЕ ОПИСАНИЕ
## местоположения границ населенных пунктов, территориальных зон

| Прохождение границы | | Описание прохождения границы |
|---|---|---|
| от точки | до точки | |
| 1 | 2 | 3 |
| 14690 | 14691 | - |
| 14691 | 14692 | - |
| 14692 | 14693 | - |
| 14693 | 14694 | - |
| 14694 | 14695 | - |
| 14695 | 14683 | - |
| 14696 | 14697 | - |
| 14697 | 14698 | - |
| 14698 | 14699 | - |
| 14699 | 14700 | - |
| 14700 | 14701 | - |
| 14701 | 14702 | - |
| 14702 | 14696 | - |
| 14703 | 14704 | - |
| 14704 | 14705 | - |
| 14705 | 14706 | - |
| 14706 | 14707 | - |
| 14707 | 14708 | - |
| 14708 | 14709 | - |
| 14709 | 14710 | - |
| 14710 | 14711 | - |
| 14711 | 14712 | - |
| 14712 | 14713 | - |
| 14713 | 14714 | - |
| 14714 | 14715 | - |
| 14715 | 14716 | - |
| 14716 | 14717 | - |
| 14717 | 14718 | - |
| 14718 | 14719 | - |
| 14719 | 14703 | - |
| 14720 | 14721 | - |
| 14721 | 14722 | - |
| 14722 | 14723 | - |
| 14723 | 14724 | - |
| 14724 | 14725 | - |
| 14725 | 14726 | - |
| 14726 | 14727 | - |

## ТЕКСТОВОЕ ОПИСАНИЕ
## местоположения границ населенных пунктов, территориальных зон

| Прохождение границы | | Описание прохождения границы |
|---|---|---|
| от точки | до точки | |
| 1 | 2 | 3 |
| 14727 | 14728 | - |
| 14728 | 14729 | - |
| 14729 | 14730 | - |
| 14730 | 14731 | - |
| 14731 | 14732 | - |
| 14732 | 14733 | - |
| 14733 | 14734 | - |
| 14734 | 14735 | - |
| 14735 | 14736 | - |
| 14736 | 14737 | - |
| 14737 | 14738 | - |
| 14738 | 14739 | - |
| 14739 | 14740 | - |
| 14740 | 14741 | - |
| 14741 | 14742 | - |
| 14742 | 14743 | - |
| 14743 | 14744 | - |
| 14744 | 14720 | - |
| 14745 | 14746 | - |
| 14746 | 14747 | - |
| 14747 | 14748 | - |
| 14748 | 14749 | - |
| 14749 | 14750 | - |
| 14750 | 14751 | - |
| 14751 | 14752 | - |
| 14752 | 14753 | - |
| 14753 | 14754 | - |
| 14754 | 14755 | - |
| 14755 | 14756 | - |
| 14756 | 14757 | - |
| 14757 | 14758 | - |
| 14758 | 14759 | - |
| 14759 | 14760 | - |
| 14760 | 14761 | - |
| 14761 | 14762 | - |
| 14762 | 14763 | - |
| 14763 | 14764 | - |

## ТЕКСТОВОЕ ОПИСАНИЕ
## местоположения границ населенных пунктов, территориальных зон

| Прохождение границы | | Описание прохождения границы |
|---|---|---|
| от точки | до точки | |
| 1 | 2 | 3 |
| 14764 | 14765 | - |
| 14765 | 14766 | - |
| 14766 | 14767 | - |
| 14767 | 14768 | - |
| 14768 | 14769 | - |
| 14769 | 14770 | - |
| 14770 | 14771 | - |
| 14771 | 14772 | - |
| 14772 | 14773 | - |
| 14773 | 14745 | - |
| 14774 | 14775 | - |
| 14775 | 14776 | - |
| 14776 | 14777 | - |
| 14777 | 14778 | - |
| 14778 | 14779 | - |
| 14779 | 14780 | - |
| 14780 | 14781 | - |
| 14781 | 14782 | - |
| 14782 | 14783 | - |
| 14783 | 14784 | - |
| 14784 | 14785 | - |
| 14785 | 14786 | - |
| 14786 | 14787 | - |
| 14787 | 14788 | - |
| 14788 | 14789 | - |
| 14789 | 14790 | - |
| 14790 | 14791 | - |
| 14791 | 14792 | - |
| 14792 | 14793 | - |
| 14793 | 14794 | - |
| 14794 | 14795 | - |
| 14795 | 14796 | - |
| 14796 | 14797 | - |
| 14797 | 14798 | - |
| 14798 | 14799 | - |
| 14799 | 14800 | - |
| 14800 | 14801 | - |

## ТЕКСТОВОЕ ОПИСАНИЕ
## местоположения границ населенных пунктов, территориальных зон

| Прохождение границы | | Описание прохождения границы |
|---|---|---|
| от точки | до точки | |
| 1 | 2 | 3 |
| 14801 | 14802 | - |
| 14802 | 14803 | - |
| 14803 | 14804 | - |
| 14804 | 14805 | - |
| 14805 | 14806 | - |
| 14806 | 14807 | - |
| 14807 | 14808 | - |
| 14808 | 14809 | - |
| 14809 | 14810 | - |
| 14810 | 14811 | - |
| 14811 | 14812 | - |
| 14812 | 14813 | - |
| 14813 | 14814 | - |
| 14814 | 14815 | - |
| 14815 | 14816 | - |
| 14816 | 14817 | - |
| 14817 | 14818 | - |
| 14818 | 14819 | - |
| 14819 | 14820 | - |
| 14820 | 14821 | - |
| 14821 | 14822 | - |
| 14822 | 14823 | - |
| 14823 | 14824 | - |
| 14824 | 14825 | - |
| 14825 | 14826 | - |
| 14826 | 14827 | - |
| 14827 | 14828 | - |
| 14828 | 14829 | - |
| 14829 | 14830 | - |
| 14830 | 14831 | - |
| 14831 | 14832 | - |
| 14832 | 14833 | - |
| 14833 | 14834 | - |
| 14834 | 14835 | - |
| 14835 | 14836 | - |
| 14836 | 14837 | - |
| 14837 | 14838 | - |

# ТЕКСТОВОЕ ОПИСАНИЕ
## местоположения границ населенных пунктов, территориальных зон

| Прохождение границы | | Описание прохождения границы |
|---|---|---|
| от точки | до точки | |
| 1 | 2 | 3 |
| 14838 | 14839 | - |
| 14839 | 14840 | - |
| 14840 | 14841 | - |
| 14841 | 14842 | - |
| 14842 | 14843 | - |
| 14843 | 14844 | - |
| 14844 | 14774 | - |
| 14845 | 14846 | - |
| 14846 | 14847 | - |
| 14847 | 14848 | - |
| 14848 | 14849 | - |
| 14849 | 14850 | - |
| 14850 | 14851 | - |
| 14851 | 14852 | - |
| 14852 | 14853 | - |
| 14853 | 14854 | - |
| 14854 | 14855 | - |
| 14855 | 14856 | - |
| 14856 | 14857 | - |
| 14857 | 14858 | - |
| 14858 | 14859 | - |
| 14859 | 14860 | - |
| 14860 | 14861 | - |
| 14861 | 14862 | - |
| 14862 | 14863 | - |
| 14863 | 14864 | - |
| 14864 | 14865 | - |
| 14865 | 14866 | - |
| 14866 | 14867 | - |
| 14867 | 14868 | - |
| 14868 | 14869 | - |
| 14869 | 14870 | - |
| 14870 | 14871 | - |
| 14871 | 14872 | - |
| 14872 | 14873 | - |
| 14873 | 14845 | - |

# ГРАФИЧЕСКОЕ ОПИСАНИЕ
## местоположения границ населенных пунктов, территориальных зон, особо охраняемых природных территорий, зон с особыми условиями использования территории

## Зона застройки индивидуальными жилыми домами в границах ООПТ «Березовые острова» (ТЖ.1_О2)

(наименование объекта, местоположение границ которого описано (далее - объект))

## Раздел 1

## Сведения об объекте

| № п/п | Характеристики объекта | Описание характеристик |
|---|---|---|
| 1 | 2 | 3 |
| 1 | Местоположение объекта | Ленинградская область, м.р-н Выборгский, г.п Приморское |
| 2 | Площадь объекта +/- величина погрешности определения площади (Р +/- Дельта Р) | 452471 +/- 11772 м² |
| 3 | Иные характеристики объекта | - |

## Раздел 2

## Сведения о местоположении границ объекта

1. Система координат МСК-47, зона 1

2. Сведения о характерных точках границ объекта

| Обозначение характерных точек границ | Координаты, м | | Метод определения координат характерной точки | Средняя квадратическая погрешность положения характерной точки (Mt), м | Описание обозначения точки на местности (при наличии) |
|---|---|---|---|---|---|
| | X | Y | | | |
| 1 | 2 | 3 | 4 | 5 | 6 |
| 1 | 475950.85 | 1289897.07 | Картометрический метод | 5.0 | - |
| 2 | 475948.48 | 1289798.83 | Картометрический метод | 5.0 | - |
| 3 | 475936.18 | 1289733.49 | Картометрический метод | 5.0 | - |
| 4 | 475995.53 | 1289704.45 | Картометрический метод | 5.0 | - |
| 5 | 476011.18 | 1289708.26 | Картометрический метод | 5.0 | - |
| 6 | 476018.55 | 1289719.49 | Картометрический метод | 5.0 | - |
| 7 | 476052.56 | 1289720.24 | Картометрический метод | 5.0 | - |
| 8 | 476052.01 | 1289724.67 | Картометрический метод | 5.0 | - |
| 9 | 476049.27 | 1289737.86 | Картометрический метод | 5.0 | - |
| 10 | 476046.92 | 1289751.11 | Картометрический метод | 5.0 | - |
| 11 | 476047.01 | 1289760.37 | Картометрический метод | 5.0 | - |
| 12 | 476049.08 | 1289768.31 | Картометрический метод | 5.0 | - |
| 13 | 476053.81 | 1289776.90 | Картометрический метод | 5.0 | - |
| 14 | 476059.21 | 1289783.21 | Картометрический метод | 5.0 | - |
| 15 | 476063.90 | 1289787.21 | Картометрический метод | 5.0 | - |
| 16 | 476070.69 | 1289791.67 | Картометрический метод | 5.0 | - |
| 17 | 476073.46 | 1289793.78 | Картометрический метод | 5.0 | - |
| 18 | 476075.64 | 1289796.10 | Картометрический метод | 5.0 | - |
| 19 | 476078.61 | 1289800.71 | Картометрический метод | 5.0 | - |
| 20 | 476083.05 | 1289810.29 | Картометрический метод | 5.0 | - |
| 21 | 476089.03 | 1289826.23 | Картометрический метод | 5.0 | - |
| 22 | 476093.34 | 1289835.26 | Картометрический метод | 5.0 | - |

2. Сведения о характерных точках границ объекта

| Обозначение характерных точек границ | Координаты, м | | Метод определения координат характерной точки | Средняя квадратическая погрешность положения характерной точки (Mt), м | Описание обозначения точки на местности (при наличии) |
|---|---|---|---|---|---|
| | X | Y | | | |
| 1 | 2 | 3 | 4 | 5 | 6 |
| 1 | 475950.85 | 1289897.07 | Картометрический метод | 5.0 | - |
| 23 | 476064.06 | 1289700.52 | Картометрический метод | 5.0 | - |
| 24 | 476066.44 | 1289662.08 | Картометрический метод | 5.0 | - |
| 25 | 476086.45 | 1289665.89 | Картометрический метод | 5.0 | - |
| 26 | 476114.36 | 1289682.99 | Картометрический метод | 5.0 | - |
| 27 | 476104.91 | 1289691.22 | Картометрический метод | 5.0 | - |
| 28 | 476096.58 | 1289701.37 | Картометрический метод | 5.0 | - |
| 23 | 476064.06 | 1289700.52 | Картометрический метод | 5.0 | - |
| 29 | 476072.73 | 1289956.65 | Картометрический метод | 5.0 | - |
| 30 | 476074.32 | 1289958.77 | Картометрический метод | 5.0 | - |
| 31 | 476041.44 | 1289972.88 | Картометрический метод | 5.0 | - |
| 32 | 476009.76 | 1289988.88 | Картометрический метод | 5.0 | - |
| 33 | 475961.12 | 1290018.24 | Картометрический метод | 5.0 | - |
| 34 | 475956.68 | 1290010.88 | Картометрический метод | 5.0 | - |
| 35 | 475943.10 | 1289988.17 | Картометрический метод | 5.0 | - |
| 36 | 475945.68 | 1289959.33 | Картометрический метод | 5.0 | - |
| 37 | 475944.39 | 1289937.40 | Картометрический метод | 5.0 | - |
| 38 | 475936.83 | 1289929.81 | Картометрический метод | 5.0 | - |
| 39 | 475953.93 | 1289915.19 | Картометрический метод | 5.0 | - |
| 40 | 476104.68 | 1289850.86 | Картометрический метод | 5.0 | - |
| 41 | 476121.35 | 1289871.87 | Картометрический метод | 5.0 | - |
| 42 | 476139.93 | 1289897.50 | Картометрический метод | 5.0 | - |
| 43 | 476153.93 | 1289917.37 | Картометрический метод | 5.0 | - |
| 44 | 476156.01 | 1289920.66 | Картометрический метод | 5.0 | - |
| 45 | 476128.94 | 1289931.27 | Картометрический метод | 5.0 | - |

2. Сведения о характерных точках границ объекта

| Обозначение характерных точек границ | Координаты, м | | Метод определения координат характерной точки | Средняя квадратическая погрешность положения характерной точки (Mt), м | Описание обозначения точки на местности (при наличии) |
|---|---|---|---|---|---|
| | X | Y | | | |
| 1 | 2 | 3 | 4 | 5 | 6 |
| 29 | 476072.73 | 1289956.65 | Картометрический метод | 5.0 | - |
| 46 | 476114.24 | 1289846.78 | Картометрический метод | 5.0 | - |
| 47 | 476286.91 | 1289773.10 | Картометрический метод | 5.0 | - |
| 48 | 476305.33 | 1289864.19 | Картометрический метод | 5.0 | - |
| 49 | 476165.50 | 1289916.95 | Картометрический метод | 5.0 | - |
| 50 | 476162.18 | 1289911.71 | Картометрический метод | 5.0 | - |
| 51 | 476145.90 | 1289888.66 | Картометрический метод | 5.0 | - |
| 52 | 476129.26 | 1289865.75 | Картометрический метод | 5.0 | - |
| 46 | 476114.24 | 1289846.78 | Картометрический метод | 5.0 | - |
| 53 | 476295.44 | 1289714.22 | Картометрический метод | 5.0 | - |
| 54 | 476334.84 | 1289710.68 | Картометрический метод | 5.0 | - |
| 55 | 476445.24 | 1289714.97 | Картометрический метод | 5.0 | - |
| 56 | 476490.04 | 1289716.32 | Картометрический метод | 5.0 | - |
| 57 | 476563.44 | 1289711.12 | Картометрический метод | 5.0 | - |
| 58 | 476513.48 | 1289747.49 | Картометрический метод | 5.0 | - |
| 59 | 476485.50 | 1289768.52 | Картометрический метод | 5.0 | - |
| 60 | 476432.71 | 1289808.19 | Картометрический метод | 5.0 | - |
| 61 | 476401.67 | 1289829.93 | Картометрический метод | 5.0 | - |
| 62 | 476387.99 | 1289833.82 | Картометрический метод | 5.0 | - |
| 63 | 476357.34 | 1289844.85 | Картометрический метод | 5.0 | - |
| 64 | 476324.32 | 1289857.22 | Картометрический метод | 5.0 | - |
| 53 | 476295.44 | 1289714.22 | Картометрический метод | 5.0 | - |
| 65 | 477178.96 | 1289559.24 | Картометрический метод | 5.0 | - |
| 66 | 477181.87 | 1289555.82 | Картометрический метод | 5.0 | - |
| 67 | 477184.81 | 1289549.17 | Картометрический метод | 5.0 | - |

2. Сведения о характерных точках границ объекта

| Обозначение характерных точек границ | Координаты, м | | Метод определения координат характерной точки | Средняя квадратическая погрешность положения характерной точки (Mt), м | Описание обозначения точки на местности (при наличии) |
|---|---|---|---|---|---|
| | X | Y | | | |
| 1 | 2 | 3 | 4 | 5 | 6 |
| 68 | 477187.44 | 1289524.08 | Картометрический метод | 5.0 | - |
| 69 | 477191.36 | 1289467.06 | Картометрический метод | 5.0 | - |
| 70 | 477193.01 | 1289448.84 | Картометрический метод | 5.0 | - |
| 71 | 477195.32 | 1289430.90 | Картометрический метод | 5.0 | - |
| 72 | 477201.73 | 1289408.01 | Картометрический метод | 5.0 | - |
| 73 | 477203.15 | 1289398.58 | Картометрический метод | 5.0 | - |
| 74 | 477203.83 | 1289389.44 | Картометрический метод | 5.0 | - |
| 75 | 477204.08 | 1289374.50 | Картометрический метод | 5.0 | - |
| 76 | 477203.82 | 1289359.40 | Картометрический метод | 5.0 | - |
| 77 | 477202.59 | 1289334.68 | Картометрический метод | 5.0 | - |
| 78 | 477246.34 | 1289333.21 | Картометрический метод | 5.0 | - |
| 79 | 477311.58 | 1289327.65 | Картометрический метод | 5.0 | - |
| 80 | 477325.60 | 1289340.62 | Картометрический метод | 5.0 | - |
| 81 | 477370.63 | 1289451.03 | Картометрический метод | 5.0 | - |
| 82 | 477362.09 | 1289521.65 | Картометрический метод | 5.0 | - |
| 83 | 477353.32 | 1289545.24 | Картометрический метод | 5.0 | - |
| 84 | 477348.08 | 1289550.92 | Картометрический метод | 5.0 | - |
| 85 | 477319.34 | 1289552.82 | Картометрический метод | 5.0 | - |
| 86 | 477271.44 | 1289554.44 | Картометрический метод | 5.0 | - |
| 65 | 477178.96 | 1289559.24 | Картометрический метод | 5.0 | - |
| 87 | 480441.75 | 1283256.99 | Картометрический метод | 5.0 | - |
| 88 | 480448.68 | 1283281.01 | Картометрический метод | 5.0 | - |
| 89 | 480410.25 | 1283292.10 | Картометрический метод | 5.0 | - |
| 90 | 480396.38 | 1283244.06 | Картометрический метод | 5.0 | - |
| 91 | 480434.82 | 1283232.97 | Картометрический метод | 5.0 | - |

2. Сведения о характерных точках границ объекта

| Обозначение характерных точек границ | Координаты, м | | Метод определения координат характерной точки | Средняя квадратическая погрешность положения характерной точки (Mt), м | Описание обозначения точки на местности (при наличии) |
|---|---|---|---|---|---|
| | X | Y | | | |
| 1 | 2 | 3 | 4 | 5 | 6 |
| 92 | 480453.64 | 1283203.37 | Картометрический метод | 5.0 | - |
| 93 | 480487.63 | 1283151.97 | Картометрический метод | 5.0 | - |
| 94 | 480537.40 | 1283177.66 | Картометрический метод | 5.0 | - |
| 95 | 480526.20 | 1283188.71 | Картометрический метод | 5.0 | - |
| 96 | 480474.40 | 1283229.61 | Картометрический метод | 5.0 | - |
| 87 | 480441.75 | 1283256.99 | Картометрический метод | 5.0 | - |
| 97 | 481590.93 | 1283013.28 | Картометрический метод | 5.0 | - |
| 98 | 481686.03 | 1283038.33 | Картометрический метод | 5.0 | - |
| 99 | 481693.57 | 1283083.57 | Картометрический метод | 5.0 | - |
| 100 | 481732.32 | 1283072.91 | Картометрический метод | 5.0 | - |
| 101 | 481638.83 | 1283123.09 | Картометрический метод | 5.0 | - |
| 102 | 481599.36 | 1283129.60 | Картометрический метод | 5.0 | - |
| 103 | 481586.93 | 1283152.57 | Картометрический метод | 5.0 | - |
| 104 | 481579.46 | 1283156.00 | Картометрический метод | 5.0 | - |
| 105 | 481547.45 | 1283161.44 | Картометрический метод | 5.0 | - |
| 106 | 481507.98 | 1283168.16 | Картометрический метод | 5.0 | - |
| 107 | 481506.31 | 1283168.45 | Картометрический метод | 5.0 | - |
| 108 | 481508.32 | 1283179.68 | Картометрический метод | 5.0 | - |
| 109 | 481508.32 | 1283179.70 | Картометрический метод | 5.0 | - |
| 110 | 481506.05 | 1283181.58 | Картометрический метод | 5.0 | - |
| 111 | 481504.74 | 1283182.77 | Картометрический метод | 5.0 | - |
| 112 | 481497.57 | 1283189.90 | Картометрический метод | 5.0 | - |
| 113 | 481495.05 | 1283191.71 | Картометрический метод | 5.0 | - |
| 114 | 481480.75 | 1283194.63 | Картометрический метод | 5.0 | - |
| 115 | 481480.29 | 1283192.25 | Картометрический метод | 5.0 | - |

2. Сведения о характерных точках границ объекта

| Обозначение характерных точек границ | Координаты, м | | Метод определения координат характерной точки | Средняя квадратическая погрешность положения характерной точки (Mt), м | Описание обозначения точки на местности (при наличии) |
|---|---|---|---|---|---|
| | X | Y | | | |
| 1 | 2 | 3 | 4 | 5 | 6 |
| 116 | 481450.80 | 1283198.48 | Картометрический метод | 5.0 | - |
| 117 | 481442.18 | 1283180.97 | Картометрический метод | 5.0 | - |
| 118 | 481395.14 | 1283190.79 | Картометрический метод | 5.0 | - |
| 119 | 481351.60 | 1283199.96 | Картометрический метод | 5.0 | - |
| 120 | 481307.46 | 1283205.07 | Картометрический метод | 5.0 | - |
| 121 | 481263.30 | 1283210.19 | Картометрический метод | 5.0 | - |
| 122 | 481219.15 | 1283215.31 | Картометрический метод | 5.0 | - |
| 123 | 481174.66 | 1283220.47 | Картометрический метод | 5.0 | - |
| 124 | 481129.82 | 1283225.66 | Картометрический метод | 5.0 | - |
| 125 | 481123.74 | 1283181.89 | Картометрический метод | 5.0 | - |
| 126 | 481168.55 | 1283176.45 | Картометрический метод | 5.0 | - |
| 127 | 481213.20 | 1283171.01 | Картометрический метод | 5.0 | - |
| 128 | 481257.68 | 1283165.60 | Картометрический метод | 5.0 | - |
| 129 | 481301.64 | 1283160.25 | Картометрический метод | 5.0 | - |
| 130 | 481400.30 | 1283142.16 | Картометрический метод | 5.0 | - |
| 131 | 481443.62 | 1283134.84 | Картометрический метод | 5.0 | - |
| 132 | 481465.39 | 1283121.15 | Картометрический метод | 5.0 | - |
| 133 | 481477.30 | 1283118.89 | Картометрический метод | 5.0 | - |
| 134 | 481477.55 | 1283108.17 | Картометрический метод | 5.0 | - |
| 135 | 481490.48 | 1283106.71 | Картометрический метод | 5.0 | - |
| 136 | 481491.99 | 1283117.57 | Картометрический метод | 5.0 | - |
| 137 | 481579.20 | 1283105.67 | Картометрический метод | 5.0 | - |
| 138 | 481591.22 | 1283080.27 | Картометрический метод | 5.0 | - |
| 139 | 481579.39 | 1283015.27 | Картометрический метод | 5.0 | - |
| 97 | 481590.93 | 1283013.28 | Картометрический метод | 5.0 | - |

2. Сведения о характерных точках границ объекта

| Обозначение характерных точек границ | Координаты, м | | Метод определения координат характерной точки | Средняя квадратическая погрешность положения характерной точки (Mt), м | Описание обозначения точки на местности (при наличии) |
|---|---|---|---|---|---|
| | X | Y | | | |
| 1 | 2 | 3 | 4 | 5 | 6 |
| 140 | 477327.60 | 1289311.35 | Картометрический метод | 5.0 | - |
| 141 | 477409.76 | 1289292.50 | Картометрический метод | 5.0 | - |
| 142 | 477423.22 | 1289376.51 | Картометрический метод | 5.0 | - |
| 143 | 477447.05 | 1289422.91 | Картометрический метод | 5.0 | - |
| 144 | 477470.01 | 1289449.89 | Картометрический метод | 5.0 | - |
| 145 | 477482.39 | 1289472.33 | Картометрический метод | 5.0 | - |
| 146 | 477497.74 | 1289516.32 | Картометрический метод | 5.0 | - |
| 147 | 477448.66 | 1289522.36 | Картометрический метод | 5.0 | - |
| 148 | 477376.89 | 1289539.24 | Картометрический метод | 5.0 | - |
| 149 | 477381.72 | 1289525.76 | Картометрический метод | 5.0 | - |
| 150 | 477390.89 | 1289449.78 | Картометрический метод | 5.0 | - |
| 151 | 477390.38 | 1289446.25 | Картометрический метод | 5.0 | - |
| 140 | 477327.60 | 1289311.35 | Картометрический метод | 5.0 | - |
| 152 | 477138.34 | 1289319.92 | Картометрический метод | 5.0 | - |
| 153 | 477138.83 | 1289335.29 | Картометрический метод | 5.0 | - |
| 154 | 477182.77 | 1289336.17 | Картометрический метод | 5.0 | - |
| 155 | 477183.83 | 1289360.15 | Картометрический метод | 5.0 | - |
| 156 | 477183.84 | 1289388.87 | Картометрический метод | 5.0 | - |
| 157 | 477182.10 | 1289404.11 | Картометрический метод | 5.0 | - |
| 158 | 477175.64 | 1289427.20 | Картометрический метод | 5.0 | - |
| 159 | 477171.10 | 1289469.53 | Картометрический метод | 5.0 | - |
| 160 | 477100.33 | 1289464.92 | Картометрический метод | 5.0 | - |
| 161 | 477087.02 | 1289443.60 | Картометрический метод | 5.0 | - |
| 162 | 477084.09 | 1289440.58 | Картометрический метод | 5.0 | - |
| 163 | 477079.33 | 1289438.93 | Картометрический метод | 5.0 | - |

2. Сведения о характерных точках границ объекта

| Обозначение характерных точек границ | Координаты, м | | Метод определения координат характерной точки | Средняя квадратическая погрешность положения характерной точки (Mt), м | Описание обозначения точки на местности (при наличии) |
|---|---|---|---|---|---|
| | X | Y | | | |
| 1 | 2 | 3 | 4 | 5 | 6 |
| 164 | 476990.02 | 1289431.82 | Картометрический метод | 5.0 | - |
| 165 | 476990.03 | 1289431.81 | Картометрический метод | 5.0 | - |
| 166 | 477100.40 | 1289408.61 | Картометрический метод | 5.0 | - |
| 167 | 477107.57 | 1289321.25 | Картометрический метод | 5.0 | - |
| 168 | 477114.92 | 1289320.91 | Картометрический метод | 5.0 | - |
| 152 | 477138.34 | 1289319.92 | Картометрический метод | 5.0 | - |
| 169 | 476673.45 | 1289485.75 | Картометрический метод | 5.0 | - |
| 170 | 476676.97 | 1289481.81 | Картометрический метод | 5.0 | - |
| 171 | 476678.76 | 1289467.74 | Картометрический метод | 5.0 | - |
| 172 | 476669.80 | 1289458.39 | Картометрический метод | 5.0 | - |
| 173 | 476686.79 | 1289445.61 | Картометрический метод | 5.0 | - |
| 174 | 476755.55 | 1289447.35 | Картометрический метод | 5.0 | - |
| 175 | 476842.76 | 1289475.01 | Картометрический метод | 5.0 | - |
| 176 | 476845.47 | 1289475.33 | Картометрический метод | 5.0 | - |
| 177 | 476962.87 | 1289452.20 | Картометрический метод | 5.0 | - |
| 178 | 476986.76 | 1289451.62 | Картометрический метод | 5.0 | - |
| 179 | 477072.72 | 1289458.47 | Картометрический метод | 5.0 | - |
| 180 | 477086.55 | 1289480.55 | Картометрический метод | 5.0 | - |
| 181 | 477089.20 | 1289483.00 | Картометрический метод | 5.0 | - |
| 182 | 477091.99 | 1289484.23 | Картометрический метод | 5.0 | - |
| 183 | 477169.79 | 1289489.49 | Картометрический метод | 5.0 | - |
| 184 | 477167.74 | 1289520.01 | Картометрический метод | 5.0 | - |
| 185 | 477166.06 | 1289536.87 | Картометрический метод | 5.0 | - |
| 186 | 477165.69 | 1289542.75 | Картометрический метод | 5.0 | - |
| 187 | 477165.43 | 1289544.06 | Картометрический метод | 5.0 | - |

2. Сведения о характерных точках границ объекта

| Обозначение характерных точек границ | Координаты, м | | Метод определения координат характерной точки | Средняя квадратическая погрешность положения характерной точки (Mt), м | Описание обозначения точки на местности (при наличии) |
|---|---|---|---|---|---|
| | X | Y | | | |
| 1 | 2 | 3 | 4 | 5 | 6 |
| 188 | 477165.13 | 1289544.70 | Картометрический метод | 5.0 | - |
| 189 | 477164.11 | 1289545.85 | Картометрический метод | 5.0 | - |
| 190 | 477160.57 | 1289548.34 | Картометрический метод | 5.0 | - |
| 191 | 477155.86 | 1289551.17 | Картометрический метод | 5.0 | - |
| 192 | 477144.68 | 1289558.72 | Картометрический метод | 5.0 | - |
| 193 | 477143.20 | 1289559.98 | Картометрический метод | 5.0 | - |
| 194 | 477142.00 | 1289561.50 | Картометрический метод | 5.0 | - |
| 195 | 477139.93 | 1289565.49 | Картометрический метод | 5.0 | - |
| 196 | 477085.30 | 1289561.26 | Картометрический метод | 5.0 | - |
| 197 | 477054.61 | 1289557.71 | Картометрический метод | 5.0 | - |
| 198 | 477017.73 | 1289551.93 | Картометрический метод | 5.0 | - |
| 199 | 476981.44 | 1289547.95 | Картометрический метод | 5.0 | - |
| 200 | 476917.67 | 1289547.45 | Картометрический метод | 5.0 | - |
| 201 | 476865.98 | 1289537.74 | Картометрический метод | 5.0 | - |
| 202 | 476835.70 | 1289530.09 | Картометрический метод | 5.0 | - |
| 203 | 476761.40 | 1289509.48 | Картометрический метод | 5.0 | - |
| 204 | 476727.46 | 1289504.07 | Картометрический метод | 5.0 | - |
| 205 | 476692.96 | 1289494.63 | Картометрический метод | 5.0 | - |
| 169 | 476673.45 | 1289485.75 | Картометрический метод | 5.0 | - |
| 206 | 477434.01 | 1289538.71 | Картометрический метод | 5.0 | - |
| 207 | 477433.39 | 1289541.67 | Картометрический метод | 5.0 | - |
| 208 | 477433.37 | 1289544.35 | Картометрический метод | 5.0 | - |
| 209 | 477433.76 | 1289546.67 | Картометрический метод | 5.0 | - |
| 210 | 477434.38 | 1289548.58 | Картометрический метод | 5.0 | - |
| 211 | 477448.00 | 1289574.90 | Картометрический метод | 5.0 | - |

2. Сведения о характерных точках границ объекта

| Обозначение характерных точек границ | Координаты, м | | Метод определения координат характерной точки | Средняя квадратическая погрешность положения характерной точки (Mt), м | Описание обозначения точки на местности (при наличии) |
|---|---|---|---|---|---|
| | X | Y | | | |
| 1 | 2 | 3 | 4 | 5 | 6 |
| 212 | 477448.44 | 1289576.57 | Картометрический метод | 5.0 | - |
| 213 | 477448.39 | 1289578.32 | Картометрический метод | 5.0 | - |
| 214 | 477447.63 | 1289580.38 | Картометрический метод | 5.0 | - |
| 215 | 477446.01 | 1289582.17 | Картометрический метод | 5.0 | - |
| 216 | 477444.26 | 1289583.07 | Картометрический метод | 5.0 | - |
| 217 | 477442.88 | 1289583.36 | Картометрический метод | 5.0 | - |
| 218 | 477441.33 | 1289583.27 | Картометрический метод | 5.0 | - |
| 219 | 477400.50 | 1289578.71 | Картометрический метод | 5.0 | - |
| 220 | 477397.41 | 1289578.75 | Картометрический метод | 5.0 | - |
| 221 | 477394.40 | 1289579.43 | Картометрический метод | 5.0 | - |
| 222 | 477390.72 | 1289581.24 | Картометрический метод | 5.0 | - |
| 223 | 477387.88 | 1289583.72 | Картометрический метод | 5.0 | - |
| 224 | 477386.06 | 1289586.21 | Картометрический метод | 5.0 | - |
| 225 | 477384.59 | 1289589.68 | Картометрический метод | 5.0 | - |
| 226 | 477380.92 | 1289609.53 | Картометрический метод | 5.0 | - |
| 227 | 477352.99 | 1289603.06 | Картометрический метод | 5.0 | - |
| 228 | 477321.59 | 1289604.08 | Картометрический метод | 5.0 | - |
| 229 | 477317.71 | 1289604.61 | Картометрический метод | 5.0 | - |
| 230 | 477314.36 | 1289605.72 | Картометрический метод | 5.0 | - |
| 231 | 477191.73 | 1289658.98 | Картометрический метод | 5.0 | - |
| 232 | 477106.03 | 1289700.18 | Картометрический метод | 5.0 | - |
| 233 | 477082.70 | 1289714.53 | Картометрический метод | 5.0 | - |
| 234 | 477079.93 | 1289715.19 | Картометрический метод | 5.0 | - |
| 235 | 477064.24 | 1289701.41 | Картометрический метод | 5.0 | - |
| 236 | 477059.21 | 1289698.24 | Картометрический метод | 5.0 | - |

2. Сведения о характерных точках границ объекта

| Обозначение характерных точек границ | Координаты, м | | Метод определения координат характерной точки | Средняя квадратическая погрешность положения характерной точки (Mt), м | Описание обозначения точки на местности (при наличии) |
|---|---|---|---|---|---|
| | X | Y | | | |
| 1 | 2 | 3 | 4 | 5 | 6 |
| 237 | 477053.46 | 1289696.71 | Картометрический метод | 5.0 | - |
| 238 | 477047.52 | 1289696.95 | Картометрический метод | 5.0 | - |
| 239 | 477041.92 | 1289698.94 | Картометрический метод | 5.0 | - |
| 240 | 477035.61 | 1289674.62 | Картометрический метод | 5.0 | - |
| 241 | 477077.30 | 1289665.89 | Картометрический метод | 5.0 | - |
| 242 | 477081.12 | 1289633.92 | Картометрический метод | 5.0 | - |
| 243 | 477099.56 | 1289626.61 | Картометрический метод | 5.0 | - |
| 244 | 477103.17 | 1289605.28 | Картометрический метод | 5.0 | - |
| 245 | 477095.48 | 1289601.86 | Картометрический метод | 5.0 | - |
| 246 | 477082.79 | 1289594.31 | Картометрический метод | 5.0 | - |
| 247 | 477068.53 | 1289583.01 | Картометрический метод | 5.0 | - |
| 248 | 477059.45 | 1289573.50 | Картометрический метод | 5.0 | - |
| 249 | 477130.79 | 1289580.64 | Картометрический метод | 5.0 | - |
| 250 | 477144.95 | 1289579.97 | Картометрический метод | 5.0 | - |
| 251 | 477151.66 | 1289579.65 | Картометрический метод | 5.0 | - |
| 252 | 477289.74 | 1289565.71 | Картометрический метод | 5.0 | - |
| 253 | 477328.40 | 1289562.29 | Картометрический метод | 5.0 | - |
| 254 | 477362.45 | 1289559.56 | Картометрический метод | 5.0 | - |
| 206 | 477434.01 | 1289538.71 | Картометрический метод | 5.0 | - |
| 255 | 476924.97 | 1289566.04 | Картометрический метод | 5.0 | - |
| 256 | 476964.92 | 1289568.18 | Картометрический метод | 5.0 | - |
| 257 | 477005.97 | 1289568.14 | Картометрический метод | 5.0 | - |
| 258 | 477041.06 | 1289571.66 | Картометрический метод | 5.0 | - |
| 259 | 477041.02 | 1289600.90 | Картометрический метод | 5.0 | - |
| 260 | 476988.96 | 1289602.98 | Картометрический метод | 5.0 | - |

2. Сведения о характерных точках границ объекта

| Обозначение характерных точек границ | Координаты, м | | Метод определения координат характерной точки | Средняя квадратическая погрешность положения характерной точки (Mt), м | Описание обозначения точки на местности (при наличии) |
|---|---|---|---|---|---|
| | X | Y | | | |
| 1 | 2 | 3 | 4 | 5 | 6 |
| 261 | 476974.74 | 1289609.02 | Картометрический метод | 5.0 | - |
| 262 | 476947.67 | 1289621.95 | Картометрический метод | 5.0 | - |
| 263 | 476931.52 | 1289581.01 | Картометрический метод | 5.0 | - |
| 264 | 476931.64 | 1289576.02 | Картометрический метод | 5.0 | - |
| 255 | 476924.97 | 1289566.04 | Картометрический метод | 5.0 | - |
| 265 | 476899.26 | 1289598.76 | Картометрический метод | 5.0 | - |
| 266 | 476924.07 | 1289631.73 | Картометрический метод | 5.0 | - |
| 267 | 476920.34 | 1289637.48 | Картометрический метод | 5.0 | - |
| 268 | 476917.67 | 1289643.10 | Картометрический метод | 5.0 | - |
| 269 | 476914.43 | 1289651.18 | Картометрический метод | 5.0 | - |
| 270 | 476912.36 | 1289657.51 | Картометрический метод | 5.0 | - |
| 271 | 476911.16 | 1289664.06 | Картометрический метод | 5.0 | - |
| 272 | 476906.12 | 1289712.41 | Картометрический метод | 5.0 | - |
| 273 | 476895.62 | 1289721.37 | Картометрический метод | 5.0 | - |
| 274 | 476865.80 | 1289723.53 | Картометрический метод | 5.0 | - |
| 275 | 476863.43 | 1289723.23 | Картометрический метод | 5.0 | - |
| 276 | 476857.56 | 1289720.63 | Картометрический метод | 5.0 | - |
| 277 | 476850.11 | 1289715.88 | Картометрический метод | 5.0 | - |
| 278 | 476842.90 | 1289710.67 | Картометрический метод | 5.0 | - |
| 279 | 476837.50 | 1289708.22 | Картометрический метод | 5.0 | - |
| 280 | 476832.21 | 1289707.09 | Картометрический метод | 5.0 | - |
| 281 | 476826.90 | 1289706.71 | Картометрический метод | 5.0 | - |
| 282 | 476816.27 | 1289707.25 | Картометрический метод | 5.0 | - |
| 283 | 476792.35 | 1289709.65 | Картометрический метод | 5.0 | - |
| 284 | 476768.49 | 1289713.37 | Картометрический метод | 5.0 | - |

2. Сведения о характерных точках границ объекта

| Обозначение характерных точек границ | Координаты, м | | Метод определения координат характерной точки | Средняя квадратическая погрешность положения характерной точки (Mt), м | Описание обозначения точки на местности (при наличии) |
|---|---|---|---|---|---|
| | X | Y | | | |
| 1 | 2 | 3 | 4 | 5 | 6 |
| 285 | 476740.93 | 1289720.45 | Картометрический метод | 5.0 | - |
| 286 | 476699.10 | 1289725.62 | Картометрический метод | 5.0 | - |
| 287 | 476691.59 | 1289727.15 | Картометрический метод | 5.0 | - |
| 288 | 476683.87 | 1289729.74 | Картометрический метод | 5.0 | - |
| 289 | 476677.79 | 1289732.83 | Картометрический метод | 5.0 | - |
| 290 | 476670.83 | 1289737.88 | Картометрический метод | 5.0 | - |
| 291 | 476664.86 | 1289744.06 | Картометрический метод | 5.0 | - |
| 292 | 476660.05 | 1289751.18 | Картометрический метод | 5.0 | - |
| 293 | 476639.67 | 1289751.03 | Картометрический метод | 5.0 | - |
| 294 | 476617.66 | 1289747.72 | Картометрический метод | 5.0 | - |
| 295 | 476608.83 | 1289754.66 | Картометрический метод | 5.0 | - |
| 296 | 476594.95 | 1289766.50 | Картометрический метод | 5.0 | - |
| 297 | 476579.20 | 1289778.40 | Картометрический метод | 5.0 | - |
| 298 | 476564.00 | 1289790.96 | Картометрический метод | 5.0 | - |
| 299 | 476556.82 | 1289798.25 | Картометрический метод | 5.0 | - |
| 300 | 476536.85 | 1289821.54 | Картометрический метод | 5.0 | - |
| 301 | 476510.77 | 1289848.47 | Картометрический метод | 5.0 | - |
| 302 | 476500.06 | 1289858.18 | Картометрический метод | 5.0 | - |
| 303 | 476485.73 | 1289869.33 | Картометрический метод | 5.0 | - |
| 304 | 476451.22 | 1289894.94 | Картометрический метод | 5.0 | - |
| 305 | 476433.84 | 1289909.85 | Картометрический метод | 5.0 | - |
| 306 | 476438.11 | 1289916.88 | Картометрический метод | 5.0 | - |
| 307 | 476416.74 | 1289929.86 | Картометрический метод | 5.0 | - |
| 308 | 476411.52 | 1289932.63 | Картометрический метод | 5.0 | - |
| 309 | 476392.16 | 1289967.50 | Картометрический метод | 5.0 | - |

2. Сведения о характерных точках границ объекта

| Обозначение характерных точек границ | Координаты, м | | Метод определения координат характерной точки | Средняя квадратическая погрешность положения характерной точки (Mt), м | Описание обозначения точки на местности (при наличии) |
|---|---|---|---|---|---|
| | X | Y | | | |
| 1 | 2 | 3 | 4 | 5 | 6 |
| 310 | 476389.34 | 1289974.87 | Картометрический метод | 5.0 | - |
| 311 | 476362.55 | 1289929.73 | Картометрический метод | 5.0 | - |
| 312 | 476382.72 | 1289913.96 | Картометрический метод | 5.0 | - |
| 313 | 476348.84 | 1289869.32 | Картометрический метод | 5.0 | - |
| 314 | 476374.17 | 1289859.78 | Картометрический метод | 5.0 | - |
| 315 | 476394.93 | 1289849.89 | Картометрический метод | 5.0 | - |
| 316 | 476411.12 | 1289846.25 | Картометрический метод | 5.0 | - |
| 317 | 476600.54 | 1289708.92 | Картометрический метод | 5.0 | - |
| 318 | 476791.09 | 1289697.58 | Картометрический метод | 5.0 | - |
| 319 | 476806.18 | 1289692.67 | Картометрический метод | 5.0 | - |
| 320 | 476820.57 | 1289685.98 | Картометрический метод | 5.0 | - |
| 321 | 476832.83 | 1289678.50 | Картометрический метод | 5.0 | - |
| 322 | 476845.20 | 1289668.96 | Картометрический метод | 5.0 | - |
| 323 | 476856.57 | 1289657.79 | Картометрический метод | 5.0 | - |
| 324 | 476865.54 | 1289646.78 | Картометрический метод | 5.0 | - |
| 325 | 476873.47 | 1289634.56 | Картометрический метод | 5.0 | - |
| 265 | 476899.26 | 1289598.76 | Картометрический метод | 5.0 | - |
| 326 | 476874.94 | 1289559.76 | Картометрический метод | 5.0 | - |
| 327 | 476878.73 | 1289582.01 | Картометрический метод | 5.0 | - |
| 328 | 476881.11 | 1289589.74 | Картометрический метод | 5.0 | - |
| 329 | 476856.79 | 1289623.51 | Картометрический метод | 5.0 | - |
| 330 | 476849.67 | 1289634.59 | Картометрический метод | 5.0 | - |
| 331 | 476841.47 | 1289644.67 | Картометрический метод | 5.0 | - |
| 332 | 476832.18 | 1289653.75 | Картометрический метод | 5.0 | - |
| 333 | 476821.93 | 1289661.73 | Картометрический метод | 5.0 | - |

2. Сведения о характерных точках границ объекта

| Обозначение характерных точек границ | Координаты, м | | Метод определения координат характерной точки | Средняя квадратическая погрешность положения характерной точки (Mt), м | Описание обозначения точки на местности (при наличии) |
|---|---|---|---|---|---|
| | X | Y | | | |
| 1 | 2 | 3 | 4 | 5 | 6 |
| 334 | 476815.39 | 1289667.31 | Картометрический метод | 5.0 | - |
| 335 | 476799.06 | 1289673.96 | Картометрический метод | 5.0 | - |
| 336 | 476787.95 | 1289677.10 | Картометрический метод | 5.0 | - |
| 337 | 476596.44 | 1289689.13 | Картометрический метод | 5.0 | - |
| 338 | 476492.90 | 1289695.25 | Картометрический метод | 5.0 | - |
| 339 | 476447.23 | 1289697.01 | Картометрический метод | 5.0 | - |
| 340 | 476399.51 | 1289694.91 | Картометрический метод | 5.0 | - |
| 341 | 476334.72 | 1289690.65 | Картометрический метод | 5.0 | - |
| 342 | 476301.05 | 1289693.63 | Картометрический метод | 5.0 | - |
| 343 | 476317.02 | 1289672.65 | Картометрический метод | 5.0 | - |
| 344 | 476329.74 | 1289653.32 | Картометрический метод | 5.0 | - |
| 345 | 476346.73 | 1289622.25 | Картометрический метод | 5.0 | - |
| 346 | 476370.87 | 1289583.83 | Картометрический метод | 5.0 | - |
| 347 | 476370.92 | 1289583.82 | Картометрический метод | 5.0 | - |
| 348 | 476432.10 | 1289575.08 | Картометрический метод | 5.0 | - |
| 349 | 476434.19 | 1289563.23 | Картометрический метод | 5.0 | - |
| 350 | 476496.21 | 1289555.91 | Картометрический метод | 5.0 | - |
| 351 | 476502.83 | 1289551.38 | Картометрический метод | 5.0 | - |
| 352 | 476542.45 | 1289542.01 | Картометрический метод | 5.0 | - |
| 353 | 476554.72 | 1289539.10 | Картометрический метод | 5.0 | - |
| 354 | 476568.79 | 1289536.54 | Картометрический метод | 5.0 | - |
| 355 | 476578.51 | 1289532.70 | Картометрический метод | 5.0 | - |
| 356 | 476587.77 | 1289534.99 | Картометрический метод | 5.0 | - |
| 357 | 476688.84 | 1289514.17 | Картометрический метод | 5.0 | - |
| 358 | 476721.23 | 1289518.61 | Картометрический метод | 5.0 | - |

2. Сведения о характерных точках границ объекта

| Обозначение характерных точек границ | Координаты, м | | Метод определения координат характерной точки | Средняя квадратическая погрешность положения характерной точки (Mt), м | Описание обозначения точки на местности (при наличии) |
|---|---|---|---|---|---|
| | X | Y | | | |
| 1 | 2 | 3 | 4 | 5 | 6 |
| 359 | 476763.52 | 1289527.34 | Картометрический метод | 5.0 | - |
| 360 | 476830.46 | 1289549.40 | Картометрический метод | 5.0 | - |
| 361 | 476861.99 | 1289557.33 | Картометрический метод | 5.0 | - |
| 326 | 476874.94 | 1289559.76 | Картометрический метод | 5.0 | - |
| 362 | 476402.57 | 1290035.30 | Картометрический метод | 5.0 | - |
| 363 | 476296.83 | 1290103.31 | Картометрический метод | 5.0 | - |
| 364 | 476275.98 | 1290092.02 | Картометрический метод | 5.0 | - |
| 365 | 476204.32 | 1289993.42 | Картометрический метод | 5.0 | - |
| 366 | 476182.13 | 1289947.17 | Картометрический метод | 5.0 | - |
| 367 | 476180.12 | 1289949.15 | Картометрический метод | 5.0 | - |
| 368 | 476179.13 | 1289943.11 | Картометрический метод | 5.0 | - |
| 369 | 476176.98 | 1289937.35 | Картометрический метод | 5.0 | - |
| 370 | 476175.49 | 1289934.51 | Картометрический метод | 5.0 | - |
| 371 | 476231.09 | 1289912.75 | Картометрический метод | 5.0 | - |
| 372 | 476309.40 | 1289884.00 | Картометрический метод | 5.0 | - |
| 373 | 476314.22 | 1289907.36 | Картометрический метод | 5.0 | - |
| 374 | 476315.09 | 1289909.42 | Картометрический метод | 5.0 | - |
| 375 | 476316.77 | 1289911.63 | Картометрический метод | 5.0 | - |
| 376 | 476345.57 | 1289940.29 | Картометрический метод | 5.0 | - |
| 377 | 476380.97 | 1289999.97 | Картометрический метод | 5.0 | - |
| 362 | 476402.57 | 1290035.30 | Картометрический метод | 5.0 | - |
| 378 | 476279.06 | 1289734.15 | Картометрический метод | 5.0 | - |
| 379 | 476270.70 | 1289721.85 | Картометрический метод | 5.0 | - |
| 380 | 476264.61 | 1289725.93 | Картометрический метод | 5.0 | - |
| 381 | 476243.76 | 1289739.91 | Картометрический метод | 5.0 | - |

2. Сведения о характерных точках границ объекта

| Обозначение характерных точек границ | Координаты, м | | Метод определения координат характерной точки | Средняя квадратическая погрешность положения характерной точки (Mt), м | Описание обозначения точки на местности (при наличии) |
|---|---|---|---|---|---|
| | X | Y | | | |
| 1 | 2 | 3 | 4 | 5 | 6 |
| 382 | 476260.86 | 1289762.60 | Картометрический метод | 5.0 | - |
| 383 | 476102.62 | 1289831.24 | Картометрический метод | 5.0 | - |
| 384 | 476101.45 | 1289829.37 | Картометрический метод | 5.0 | - |
| 385 | 476098.21 | 1289822.25 | Картометрический метод | 5.0 | - |
| 386 | 476092.20 | 1289806.26 | Картометрический метод | 5.0 | - |
| 387 | 476087.21 | 1289795.58 | Картометрический метод | 5.0 | - |
| 388 | 476083.42 | 1289789.78 | Картометрический метод | 5.0 | - |
| 389 | 476080.04 | 1289786.23 | Картометрический метод | 5.0 | - |
| 390 | 476076.33 | 1289783.41 | Картометрический метод | 5.0 | - |
| 391 | 476069.67 | 1289779.03 | Картометрический метод | 5.0 | - |
| 392 | 476066.05 | 1289775.90 | Картометрический метод | 5.0 | - |
| 393 | 476061.77 | 1289770.82 | Картометрический метод | 5.0 | - |
| 394 | 476058.59 | 1289765.15 | Картометрический метод | 5.0 | - |
| 395 | 476056.93 | 1289758.83 | Картометрический метод | 5.0 | - |
| 396 | 476056.85 | 1289752.39 | Картометрический метод | 5.0 | - |
| 397 | 476059.11 | 1289739.68 | Картометрический метод | 5.0 | - |
| 398 | 476061.87 | 1289726.36 | Картометрический метод | 5.0 | - |
| 399 | 476062.60 | 1289720.50 | Картометрический метод | 5.0 | - |
| 400 | 476100.95 | 1289721.50 | Картометрический метод | 5.0 | - |
| 401 | 476103.20 | 1289721.30 | Картометрический метод | 5.0 | - |
| 402 | 476105.35 | 1289720.60 | Картометрический метод | 5.0 | - |
| 403 | 476107.28 | 1289719.45 | Картометрический метод | 5.0 | - |
| 404 | 476108.91 | 1289717.88 | Картометрический метод | 5.0 | - |
| 405 | 476119.74 | 1289704.67 | Картометрический метод | 5.0 | - |
| 406 | 476144.46 | 1289684.03 | Картометрический метод | 5.0 | - |

2. Сведения о характерных точках границ объекта

| Обозначение характерных точек границ | Координаты, м | | Метод определения координат характерной точки | Средняя квадратическая погрешность положения характерной точки (Mt), м | Описание обозначения точки на местности (при наличии) |
|---|---|---|---|---|---|
| | X | Y | | | |
| 1 | 2 | 3 | 4 | 5 | 6 |
| 407 | 476174.15 | 1289678.03 | Картометрический метод | 5.0 | - |
| 408 | 476192.65 | 1289679.70 | Картометрический метод | 5.0 | - |
| 409 | 476216.17 | 1289687.56 | Картометрический метод | 5.0 | - |
| 410 | 476252.00 | 1289706.58 | Картометрический метод | 5.0 | - |
| 411 | 476275.32 | 1289715.54 | Картометрический метод | 5.0 | - |
| 378 | 476279.06 | 1289734.15 | Картометрический метод | 5.0 | - |
| 412 | 476311.89 | 1289639.89 | Картометрический метод | 5.0 | - |
| 413 | 476297.38 | 1289667.75 | Картометрический метод | 5.0 | - |
| 414 | 476279.94 | 1289688.47 | Картометрический метод | 5.0 | - |
| 415 | 476277.42 | 1289693.28 | Картометрический метод | 5.0 | - |
| 416 | 476276.49 | 1289695.52 | Картометрический метод | 5.0 | - |
| 417 | 476269.02 | 1289694.84 | Картометрический метод | 5.0 | - |
| 418 | 476262.30 | 1289693.08 | Картометрический метод | 5.0 | - |
| 419 | 476213.41 | 1289669.80 | Картометрический метод | 5.0 | - |
| 420 | 476199.58 | 1289664.40 | Картометрический метод | 5.0 | - |
| 421 | 476186.69 | 1289661.63 | Картометрический метод | 5.0 | - |
| 422 | 476175.29 | 1289660.81 | Картометрический метод | 5.0 | - |
| 423 | 476163.47 | 1289661.54 | Картометрический метод | 5.0 | - |
| 424 | 476119.13 | 1289666.18 | Картометрический метод | 5.0 | - |
| 425 | 476095.31 | 1289651.55 | Картометрический метод | 5.0 | - |
| 426 | 476094.87 | 1289651.17 | Картометрический метод | 5.0 | - |
| 427 | 476097.70 | 1289639.53 | Картометрический метод | 5.0 | - |
| 428 | 476103.33 | 1289632.72 | Картометрический метод | 5.0 | - |
| 429 | 476113.99 | 1289628.87 | Картометрический метод | 5.0 | - |
| 430 | 476140.94 | 1289650.79 | Картометрический метод | 5.0 | - |

2. Сведения о характерных точках границ объекта

| Обозначение характерных точек границ | Координаты, м | | Метод определения координат характерной точки | Средняя квадратическая погрешность положения характерной точки (Mt), м | Описание обозначения точки на местности (при наличии) |
|---|---|---|---|---|---|
| | X | Y | | | |
| 1 | 2 | 3 | 4 | 5 | 6 |
| 431 | 476151.32 | 1289648.50 | Картометрический метод | 5.0 | - |
| 432 | 476159.97 | 1289629.76 | Картометрический метод | 5.0 | - |
| 433 | 476195.05 | 1289628.08 | Картометрический метод | 5.0 | - |
| 434 | 476201.78 | 1289621.11 | Картометрический метод | 5.0 | - |
| 435 | 476219.08 | 1289610.30 | Картометрический метод | 5.0 | - |
| 412 | 476311.89 | 1289639.89 | Картометрический метод | 5.0 | - |
| 436 | 476005.83 | 1289650.29 | Картометрический метод | 5.0 | - |
| 437 | 476010.20 | 1289651.36 | Картометрический метод | 5.0 | - |
| 438 | 476056.54 | 1289660.19 | Картометрический метод | 5.0 | - |
| 439 | 476054.05 | 1289700.27 | Картометрический метод | 5.0 | - |
| 440 | 476040.01 | 1289699.91 | Картометрический метод | 5.0 | - |
| 441 | 476040.15 | 1289700.43 | Картометрический метод | 5.0 | - |
| 442 | 476015.09 | 1289707.02 | Картометрический метод | 5.0 | - |
| 443 | 476011.24 | 1289692.80 | Картометрический метод | 5.0 | - |
| 444 | 475994.32 | 1289687.50 | Картометрический метод | 5.0 | - |
| 445 | 475926.87 | 1289718.86 | Картометрический метод | 5.0 | - |
| 446 | 475920.75 | 1289731.30 | Картометрический метод | 5.0 | - |
| 447 | 475886.62 | 1289732.72 | Картометрический метод | 5.0 | - |
| 448 | 475881.09 | 1289706.42 | Картометрический метод | 5.0 | - |
| 449 | 475902.59 | 1289694.54 | Картометрический метод | 5.0 | - |
| 450 | 475920.81 | 1289678.06 | Картометрический метод | 5.0 | - |
| 451 | 475936.13 | 1289665.63 | Картометрический метод | 5.0 | - |
| 452 | 475947.41 | 1289660.58 | Картометрический метод | 5.0 | - |
| 453 | 475942.48 | 1289667.29 | Картометрический метод | 5.0 | - |
| 454 | 475966.53 | 1289684.56 | Картометрический метод | 5.0 | - |

2. Сведения о характерных точках границ объекта

| Обозначение характерных точек границ | Координаты, м | | Метод определения координат характерной точки | Средняя квадратическая погрешность положения характерной точки (Mt), м | Описание обозначения точки на местности (при наличии) |
|---|---|---|---|---|---|
| | X | Y | | | |
| 1 | 2 | 3 | 4 | 5 | 6 |
| 455 | 475990.29 | 1289651.16 | Картометрический метод | 5.0 | - |
| 436 | 476005.83 | 1289650.29 | Картометрический метод | 5.0 | - |
| 456 | 476167.69 | 1289962.84 | Картометрический метод | 5.0 | - |
| 457 | 476154.46 | 1289980.78 | Картометрический метод | 5.0 | - |
| 458 | 476149.46 | 1289976.14 | Картометрический метод | 5.0 | - |
| 459 | 476133.09 | 1290003.40 | Картометрический метод | 5.0 | - |
| 460 | 476138.23 | 1290011.74 | Картометрический метод | 5.0 | - |
| 461 | 476135.63 | 1290016.07 | Картометрический метод | 5.0 | - |
| 462 | 476104.85 | 1290056.36 | Картометрический метод | 5.0 | - |
| 463 | 476097.29 | 1290048.61 | Картометрический метод | 5.0 | - |
| 464 | 476090.54 | 1290056.23 | Картометрический метод | 5.0 | - |
| 465 | 476074.78 | 1290039.45 | Картометрический метод | 5.0 | - |
| 466 | 476060.32 | 1290054.77 | Картометрический метод | 5.0 | - |
| 467 | 476045.93 | 1290042.28 | Картометрический метод | 5.0 | - |
| 468 | 476024.11 | 1290063.56 | Картометрический метод | 5.0 | - |
| 469 | 475999.87 | 1290044.07 | Картометрический метод | 5.0 | - |
| 470 | 475982.10 | 1290027.49 | Картометрический метод | 5.0 | - |
| 471 | 476026.25 | 1289999.59 | Картометрический метод | 5.0 | - |
| 472 | 476136.94 | 1289949.60 | Картометрический метод | 5.0 | - |
| 473 | 476166.12 | 1289938.18 | Картометрический метод | 5.0 | - |
| 474 | 476167.99 | 1289941.74 | Картометрический метод | 5.0 | - |
| 475 | 476169.35 | 1289945.26 | Картометрический метод | 5.0 | - |
| 476 | 476170.27 | 1289950.88 | Картометрический метод | 5.0 | - |
| 477 | 476169.69 | 1289956.37 | Картометрический метод | 5.0 | - |
| 456 | 476167.69 | 1289962.84 | Картометрический метод | 5.0 | - |

2. Сведения о характерных точках границ объекта

| Обозначение характерных точек границ | Координаты, м | | Метод определения координат характерной точки | Средняя квадратическая погрешность положения характерной точки (Mt), м | Описание обозначения точки на местности (при наличии) |
|---|---|---|---|---|---|
| | X | Y | | | |
| 1 | 2 | 3 | 4 | 5 | 6 |
| 478 | 476009.68 | 1290077.62 | Картометрический метод | 5.0 | - |
| 479 | 475975.66 | 1290110.80 | Картометрический метод | 5.0 | - |
| 480 | 475958.93 | 1290092.11 | Картометрический метод | 5.0 | - |
| 481 | 475935.01 | 1290116.88 | Картометрический метод | 5.0 | - |
| 482 | 475940.35 | 1290124.18 | Картометрический метод | 5.0 | - |
| 483 | 475928.37 | 1290148.32 | Картометрический метод | 5.0 | - |
| 484 | 475842.42 | 1290188.03 | Картометрический метод | 5.0 | - |
| 485 | 475782.52 | 1290209.13 | Картометрический метод | 5.0 | - |
| 486 | 475757.71 | 1290185.26 | Картометрический метод | 5.0 | - |
| 487 | 475732.65 | 1290154.42 | Картометрический метод | 5.0 | - |
| 488 | 475755.24 | 1290136.59 | Картометрический метод | 5.0 | - |
| 489 | 475793.74 | 1290103.23 | Картометрический метод | 5.0 | - |
| 490 | 475803.06 | 1290100.56 | Картометрический метод | 5.0 | - |
| 491 | 475827.81 | 1290094.41 | Картометрический метод | 5.0 | - |
| 492 | 475867.32 | 1290080.47 | Картометрический метод | 5.0 | - |
| 493 | 475875.13 | 1290090.74 | Картометрический метод | 5.0 | - |
| 494 | 475872.46 | 1290093.26 | Картометрический метод | 5.0 | - |
| 495 | 475886.84 | 1290110.57 | Картометрический метод | 5.0 | - |
| 496 | 475883.89 | 1290113.19 | Картометрический метод | 5.0 | - |
| 497 | 475905.62 | 1290137.56 | Картометрический метод | 5.0 | - |
| 498 | 475928.86 | 1290115.07 | Картометрический метод | 5.0 | - |
| 499 | 475914.30 | 1290100.90 | Картометрический метод | 5.0 | - |
| 500 | 475891.31 | 1290071.57 | Картометрический метод | 5.0 | - |
| 501 | 475909.38 | 1290064.75 | Картометрический метод | 5.0 | - |
| 502 | 475939.80 | 1290051.63 | Картометрический метод | 5.0 | - |

2. Сведения о характерных точках границ объекта

| Обозначение характерных точек границ | Координаты, м | | Метод определения координат характерной точки | Средняя квадратическая погрешность положения характерной точки (Mt), м | Описание обозначения точки на местности (при наличии) |
|---|---|---|---|---|---|
| | X | Y | | | |
| 1 | 2 | 3 | 4 | 5 | 6 |
| 503 | 475964.27 | 1290038.22 | Картометрический метод | 5.0 | - |
| 504 | 475986.97 | 1290059.36 | Картометрический метод | 5.0 | - |
| 478 | 476009.68 | 1290077.62 | Картометрический метод | 5.0 | - |
| 505 | 475849.26 | 1290003.15 | Картометрический метод | 5.0 | - |
| 506 | 475872.15 | 1290036.35 | Картометрический метод | 5.0 | - |
| 507 | 475830.25 | 1290061.03 | Картометрический метод | 5.0 | - |
| 508 | 475834.65 | 1290070.78 | Картометрический метод | 5.0 | - |
| 509 | 475821.62 | 1290075.38 | Картометрический метод | 5.0 | - |
| 510 | 475803.98 | 1290079.73 | Картометрический метод | 5.0 | - |
| 511 | 475799.35 | 1290084.22 | Картометрический метод | 5.0 | - |
| 512 | 475777.54 | 1290090.65 | Картометрический метод | 5.0 | - |
| 513 | 475739.81 | 1290123.30 | Картометрический метод | 5.0 | - |
| 514 | 475719.95 | 1290138.77 | Картометрический метод | 5.0 | - |
| 515 | 475714.91 | 1290132.58 | Картометрический метод | 5.0 | - |
| 516 | 475700.09 | 1290090.19 | Картометрический метод | 5.0 | - |
| 517 | 475734.44 | 1290065.09 | Картометрический метод | 5.0 | - |
| 518 | 475747.65 | 1290053.69 | Картометрический метод | 5.0 | - |
| 519 | 475747.67 | 1290053.66 | Картометрический метод | 5.0 | - |
| 520 | 475757.64 | 1290033.90 | Картометрический метод | 5.0 | - |
| 521 | 475767.63 | 1290014.11 | Картометрический метод | 5.0 | - |
| 522 | 475810.30 | 1290014.84 | Картометрический метод | 5.0 | - |
| 523 | 475816.72 | 1290021.55 | Картометрический метод | 5.0 | - |
| 524 | 475843.90 | 1289996.59 | Картометрический метод | 5.0 | - |
| 525 | 475843.91 | 1289996.60 | Картометрический метод | 5.0 | - |
| 505 | 475849.26 | 1290003.15 | Картометрический метод | 5.0 | - |

3. Сведения о характерных точках части (частей) границы объекта

| Обозначение характерных точек части границы | Координаты, м | | Метод определения координат характерной точки | Средняя квадратическая погрешность положения характерной точки (Mt), м | Описание обозначения точки на местности (при наличии) |
|---|---|---|---|---|---|
| | X | Y | | | |
| 1 | 2 | 3 | 4 | 5 | 6 |
| - | - | - | - | - | - |

## Раздел 3

## Сведения о местоположении измененных (уточненных) границ объекта

1. Система координат -

2. Сведения о характерных точках границ объекта

| Обозначение характерных точек границ | Существующие координаты, м | | Измененные (уточненные) координаты, м | | Метод определения координат характерной точки | Средняя квадратическая погрешность положения характерной точки (Mt), м | Описание обозначения точки на местности (при наличии) |
|---|---|---|---|---|---|---|---|
| | X | Y | X | Y | | | |
| 1 | 2 | 3 | 4 | 5 | 6 | 7 | 8 |
| - | - | - | - | - | - | - | |

3. Сведения о характерных точках части (частей) границы объекта

| Обозначение характерных точек части границы | Существующие координаты, м | | Измененные (уточненные) координаты, м | | Метод определения координат характерной точки | Средняя квадратическая погрешность положения характерной точки (Mt), м | Описание обозначения точки на местности (при наличии) |
|---|---|---|---|---|---|---|---|
| | X | Y | X | Y | | | |
| 1 | 2 | 3 | 4 | 5 | 6 | 7 | 8 |
| - | - | - | - | - | - | - | |

## ТЕКСТОВОЕ ОПИСАНИЕ
## местоположения границ населенных пунктов, территориальных зон

| Прохождение границы | | Описание прохождения границы |
|---|---|---|
| от точки | до точки | |
| 1 | 2 | 3 |
| 1 | 2 | - |
| 2 | 3 | - |
| 3 | 4 | - |
| 4 | 5 | - |
| 5 | 6 | - |
| 6 | 7 | - |
| 7 | 8 | - |
| 8 | 9 | - |
| 9 | 10 | - |
| 10 | 11 | - |
| 11 | 12 | - |
| 12 | 13 | - |
| 13 | 14 | - |
| 14 | 15 | - |
| 15 | 16 | - |
| 16 | 17 | - |
| 17 | 18 | - |
| 18 | 19 | - |
| 19 | 20 | - |
| 20 | 21 | - |
| 21 | 22 | - |
| 22 | 1 | - |
| 23 | 24 | - |
| 24 | 25 | - |
| 25 | 26 | - |
| 26 | 27 | - |
| 27 | 28 | - |
| 28 | 23 | - |
| 29 | 30 | - |
| 30 | 31 | - |
| 31 | 32 | - |
| 32 | 33 | - |
| 33 | 34 | - |
| 34 | 35 | - |
| 35 | 36 | - |
| 36 | 37 | - |
| 37 | 38 | - |

## ТЕКСТОВОЕ ОПИСАНИЕ
## местоположения границ населенных пунктов, территориальных зон

| Прохождение границы | | Описание прохождения границы |
|---|---|---|
| от точки | до точки | |
| 1 | 2 | 3 |
| 38 | 39 | - |
| 39 | 40 | - |
| 40 | 41 | - |
| 41 | 42 | - |
| 42 | 43 | - |
| 43 | 44 | - |
| 44 | 45 | - |
| 45 | 29 | - |
| 46 | 47 | - |
| 47 | 48 | - |
| 48 | 49 | - |
| 49 | 50 | - |
| 50 | 51 | - |
| 51 | 52 | - |
| 52 | 46 | - |
| 53 | 54 | - |
| 54 | 55 | - |
| 55 | 56 | - |
| 56 | 57 | - |
| 57 | 58 | - |
| 58 | 59 | - |
| 59 | 60 | - |
| 60 | 61 | - |
| 61 | 62 | - |
| 62 | 63 | - |
| 63 | 64 | - |
| 64 | 53 | - |
| 65 | 66 | - |
| 66 | 67 | - |
| 67 | 68 | - |
| 68 | 69 | - |
| 69 | 70 | - |
| 70 | 71 | - |
| 71 | 72 | - |
| 72 | 73 | - |
| 73 | 74 | - |
| 74 | 75 | - |

## ТЕКСТОВОЕ ОПИСАНИЕ
## местоположения границ населенных пунктов, территориальных зон

| Прохождение границы | | Описание прохождения границы |
|---|---|---|
| от точки | до точки | |
| 1 | 2 | 3 |
| 75 | 76 | - |
| 76 | 77 | - |
| 77 | 78 | - |
| 78 | 79 | - |
| 79 | 80 | - |
| 80 | 81 | - |
| 81 | 82 | - |
| 82 | 83 | - |
| 83 | 84 | - |
| 84 | 85 | - |
| 85 | 86 | - |
| 86 | 65 | - |
| 87 | 88 | - |
| 88 | 89 | - |
| 89 | 90 | - |
| 90 | 91 | - |
| 91 | 92 | - |
| 92 | 93 | - |
| 93 | 94 | - |
| 94 | 95 | - |
| 95 | 96 | - |
| 96 | 87 | - |
| 97 | 98 | - |
| 98 | 99 | - |
| 99 | 100 | - |
| 100 | 101 | - |
| 101 | 102 | - |
| 102 | 103 | - |
| 103 | 104 | - |
| 104 | 105 | - |
| 105 | 106 | - |
| 106 | 107 | - |
| 107 | 108 | - |
| 108 | 109 | - |
| 109 | 110 | - |
| 110 | 111 | - |
| 111 | 112 | - |

## ТЕКСТОВОЕ ОПИСАНИЕ
## местоположения границ населенных пунктов, территориальных зон

| Прохождение границы | | Описание прохождения границы |
|---|---|---|
| от точки | до точки | |
| 1 | 2 | 3 |
| 112 | 113 | - |
| 113 | 114 | - |
| 114 | 115 | - |
| 115 | 116 | - |
| 116 | 117 | - |
| 117 | 118 | - |
| 118 | 119 | - |
| 119 | 120 | - |
| 120 | 121 | - |
| 121 | 122 | - |
| 122 | 123 | - |
| 123 | 124 | - |
| 124 | 125 | - |
| 125 | 126 | - |
| 126 | 127 | - |
| 127 | 128 | - |
| 128 | 129 | - |
| 129 | 130 | - |
| 130 | 131 | - |
| 131 | 132 | - |
| 132 | 133 | - |
| 133 | 134 | - |
| 134 | 135 | - |
| 135 | 136 | - |
| 136 | 137 | - |
| 137 | 138 | - |
| 138 | 139 | - |
| 139 | 97 | - |
| 140 | 141 | - |
| 141 | 142 | - |
| 142 | 143 | - |
| 143 | 144 | - |
| 144 | 145 | - |
| 145 | 146 | - |
| 146 | 147 | - |
| 147 | 148 | - |
| 148 | 149 | - |

## ТЕКСТОВОЕ ОПИСАНИЕ
## местоположения границ населенных пунктов, территориальных зон

| Прохождение границы | | Описание прохождения границы |
|---|---|---|
| от точки | до точки | |
| 1 | 2 | 3 |
| 149 | 150 | - |
| 150 | 151 | - |
| 151 | 140 | - |
| 152 | 153 | - |
| 153 | 154 | - |
| 154 | 155 | - |
| 155 | 156 | - |
| 156 | 157 | - |
| 157 | 158 | - |
| 158 | 159 | - |
| 159 | 160 | - |
| 160 | 161 | - |
| 161 | 162 | - |
| 162 | 163 | - |
| 163 | 164 | - |
| 164 | 165 | - |
| 165 | 166 | - |
| 166 | 167 | - |
| 167 | 168 | - |
| 168 | 152 | - |
| 169 | 170 | - |
| 170 | 171 | - |
| 171 | 172 | - |
| 172 | 173 | - |
| 173 | 174 | - |
| 174 | 175 | - |
| 175 | 176 | - |
| 176 | 177 | - |
| 177 | 178 | - |
| 178 | 179 | - |
| 179 | 180 | - |
| 180 | 181 | - |
| 181 | 182 | - |
| 182 | 183 | - |
| 183 | 184 | - |
| 184 | 185 | - |
| 185 | 186 | - |

## ТЕКСТОВОЕ ОПИСАНИЕ
## местоположения границ населенных пунктов, территориальных зон

| Прохождение границы | | Описание прохождения границы |
|---|---|---|
| от точки | до точки | |
| 1 | 2 | 3 |
| 186 | 187 | - |
| 187 | 188 | - |
| 188 | 189 | - |
| 189 | 190 | - |
| 190 | 191 | - |
| 191 | 192 | - |
| 192 | 193 | - |
| 193 | 194 | - |
| 194 | 195 | - |
| 195 | 196 | - |
| 196 | 197 | - |
| 197 | 198 | - |
| 198 | 199 | - |
| 199 | 200 | - |
| 200 | 201 | - |
| 201 | 202 | - |
| 202 | 203 | - |
| 203 | 204 | - |
| 204 | 205 | - |
| 205 | 169 | - |
| 206 | 207 | - |
| 207 | 208 | - |
| 208 | 209 | - |
| 209 | 210 | - |
| 210 | 211 | - |
| 211 | 212 | - |
| 212 | 213 | - |
| 213 | 214 | - |
| 214 | 215 | - |
| 215 | 216 | - |
| 216 | 217 | - |
| 217 | 218 | - |
| 218 | 219 | - |
| 219 | 220 | - |
| 220 | 221 | - |
| 221 | 222 | - |
| 222 | 223 | - |

## ТЕКСТОВОЕ ОПИСАНИЕ
## местоположения границ населенных пунктов, территориальных зон

| Прохождение границы | | Описание прохождения границы |
|---|---|---|
| от точки | до точки | |
| 1 | 2 | 3 |
| 223 | 224 | - |
| 224 | 225 | - |
| 225 | 226 | - |
| 226 | 227 | - |
| 227 | 228 | - |
| 228 | 229 | - |
| 229 | 230 | - |
| 230 | 231 | - |
| 231 | 232 | - |
| 232 | 233 | - |
| 233 | 234 | - |
| 234 | 235 | - |
| 235 | 236 | - |
| 236 | 237 | - |
| 237 | 238 | - |
| 238 | 239 | - |
| 239 | 240 | - |
| 240 | 241 | - |
| 241 | 242 | - |
| 242 | 243 | - |
| 243 | 244 | - |
| 244 | 245 | - |
| 245 | 246 | - |
| 246 | 247 | - |
| 247 | 248 | - |
| 248 | 249 | - |
| 249 | 250 | - |
| 250 | 251 | - |
| 251 | 252 | - |
| 252 | 253 | - |
| 253 | 254 | - |
| 254 | 206 | - |
| 255 | 256 | - |
| 256 | 257 | - |
| 257 | 258 | - |
| 258 | 259 | - |
| 259 | 260 | - |

## ТЕКСТОВОЕ ОПИСАНИЕ
## местоположения границ населенных пунктов, территориальных зон

| Прохождение границы | | Описание прохождения границы |
|---|---|---|
| от точки | до точки | |
| 1 | 2 | 3 |
| 260 | 261 | - |
| 261 | 262 | - |
| 262 | 263 | - |
| 263 | 264 | - |
| 264 | 255 | - |
| 265 | 266 | - |
| 266 | 267 | - |
| 267 | 268 | - |
| 268 | 269 | - |
| 269 | 270 | - |
| 270 | 271 | - |
| 271 | 272 | - |
| 272 | 273 | - |
| 273 | 274 | - |
| 274 | 275 | - |
| 275 | 276 | - |
| 276 | 277 | - |
| 277 | 278 | - |
| 278 | 279 | - |
| 279 | 280 | - |
| 280 | 281 | - |
| 281 | 282 | - |
| 282 | 283 | - |
| 283 | 284 | - |
| 284 | 285 | - |
| 285 | 286 | - |
| 286 | 287 | - |
| 287 | 288 | - |
| 288 | 289 | - |
| 289 | 290 | - |
| 290 | 291 | - |
| 291 | 292 | - |
| 292 | 293 | - |
| 293 | 294 | - |
| 294 | 295 | - |
| 295 | 296 | - |
| 296 | 297 | - |

## ТЕКСТОВОЕ ОПИСАНИЕ
## местоположения границ населенных пунктов, территориальных зон

| Прохождение границы | | Описание прохождения границы |
|---|---|---|
| от точки | до точки | |
| 1 | 2 | 3 |
| 297 | 298 | - |
| 298 | 299 | - |
| 299 | 300 | - |
| 300 | 301 | - |
| 301 | 302 | - |
| 302 | 303 | - |
| 303 | 304 | - |
| 304 | 305 | - |
| 305 | 306 | - |
| 306 | 307 | - |
| 307 | 308 | - |
| 308 | 309 | - |
| 309 | 310 | - |
| 310 | 311 | - |
| 311 | 312 | - |
| 312 | 313 | - |
| 313 | 314 | - |
| 314 | 315 | - |
| 315 | 316 | - |
| 316 | 317 | - |
| 317 | 318 | - |
| 318 | 319 | - |
| 319 | 320 | - |
| 320 | 321 | - |
| 321 | 322 | - |
| 322 | 323 | - |
| 323 | 324 | - |
| 324 | 325 | - |
| 325 | 265 | - |
| 326 | 327 | - |
| 327 | 328 | - |
| 328 | 329 | - |
| 329 | 330 | - |
| 330 | 331 | - |
| 331 | 332 | - |
| 332 | 333 | - |
| 333 | 334 | - |

## ТЕКСТОВОЕ ОПИСАНИЕ
## местоположения границ населенных пунктов, территориальных зон

| Прохождение границы | | Описание прохождения границы |
|---|---|---|
| от точки | до точки | |
| 1 | 2 | 3 |
| 334 | 335 | - |
| 335 | 336 | - |
| 336 | 337 | - |
| 337 | 338 | - |
| 338 | 339 | - |
| 339 | 340 | - |
| 340 | 341 | - |
| 341 | 342 | - |
| 342 | 343 | - |
| 343 | 344 | - |
| 344 | 345 | - |
| 345 | 346 | - |
| 346 | 347 | - |
| 347 | 348 | - |
| 348 | 349 | - |
| 349 | 350 | - |
| 350 | 351 | - |
| 351 | 352 | - |
| 352 | 353 | - |
| 353 | 354 | - |
| 354 | 355 | - |
| 355 | 356 | - |
| 356 | 357 | - |
| 357 | 358 | - |
| 358 | 359 | - |
| 359 | 360 | - |
| 360 | 361 | - |
| 361 | 326 | - |
| 362 | 363 | - |
| 363 | 364 | - |
| 364 | 365 | - |
| 365 | 366 | - |
| 366 | 367 | - |
| 367 | 368 | - |
| 368 | 369 | - |
| 369 | 370 | - |
| 370 | 371 | - |

## ТЕКСТОВОЕ ОПИСАНИЕ
## местоположения границ населенных пунктов, территориальных зон

| Прохождение границы | | Описание прохождения границы |
|---|---|---|
| от точки | до точки | |
| 1 | 2 | 3 |
| 371 | 372 | - |
| 372 | 373 | - |
| 373 | 374 | - |
| 374 | 375 | - |
| 375 | 376 | - |
| 376 | 377 | - |
| 377 | 362 | - |
| 378 | 379 | - |
| 379 | 380 | - |
| 380 | 381 | - |
| 381 | 382 | - |
| 382 | 383 | - |
| 383 | 384 | - |
| 384 | 385 | - |
| 385 | 386 | - |
| 386 | 387 | - |
| 387 | 388 | - |
| 388 | 389 | - |
| 389 | 390 | - |
| 390 | 391 | - |
| 391 | 392 | - |
| 392 | 393 | - |
| 393 | 394 | - |
| 394 | 395 | - |
| 395 | 396 | - |
| 396 | 397 | - |
| 397 | 398 | - |
| 398 | 399 | - |
| 399 | 400 | - |
| 400 | 401 | - |
| 401 | 402 | - |
| 402 | 403 | - |
| 403 | 404 | - |
| 404 | 405 | - |
| 405 | 406 | - |
| 406 | 407 | - |
| 407 | 408 | - |

## ТЕКСТОВОЕ ОПИСАНИЕ
## местоположения границ населенных пунктов, территориальных зон

| Прохождение границы | | Описание прохождения границы |
|---|---|---|
| от точки | до точки | |
| 1 | 2 | 3 |
| 408 | 409 | - |
| 409 | 410 | - |
| 410 | 411 | - |
| 411 | 378 | - |
| 412 | 413 | - |
| 413 | 414 | - |
| 414 | 415 | - |
| 415 | 416 | - |
| 416 | 417 | - |
| 417 | 418 | - |
| 418 | 419 | - |
| 419 | 420 | - |
| 420 | 421 | - |
| 421 | 422 | - |
| 422 | 423 | - |
| 423 | 424 | - |
| 424 | 425 | - |
| 425 | 426 | - |
| 426 | 427 | - |
| 427 | 428 | - |
| 428 | 429 | - |
| 429 | 430 | - |
| 430 | 431 | - |
| 431 | 432 | - |
| 432 | 433 | - |
| 433 | 434 | - |
| 434 | 435 | - |
| 435 | 412 | - |
| 436 | 437 | - |
| 437 | 438 | - |
| 438 | 439 | - |
| 439 | 440 | - |
| 440 | 441 | - |
| 441 | 442 | - |
| 442 | 443 | - |
| 443 | 444 | - |
| 444 | 445 | - |

## ТЕКСТОВОЕ ОПИСАНИЕ
## местоположения границ населенных пунктов, территориальных зон

| Прохождение границы | | Описание прохождения границы |
|---|---|---|
| от точки | до точки | |
| 1 | 2 | 3 |
| 445 | 446 | - |
| 446 | 447 | - |
| 447 | 448 | - |
| 448 | 449 | - |
| 449 | 450 | - |
| 450 | 451 | - |
| 451 | 452 | - |
| 452 | 453 | - |
| 453 | 454 | - |
| 454 | 455 | - |
| 455 | 436 | - |
| 456 | 457 | - |
| 457 | 458 | - |
| 458 | 459 | - |
| 459 | 460 | - |
| 460 | 461 | - |
| 461 | 462 | - |
| 462 | 463 | - |
| 463 | 464 | - |
| 464 | 465 | - |
| 465 | 466 | - |
| 466 | 467 | - |
| 467 | 468 | - |
| 468 | 469 | - |
| 469 | 470 | - |
| 470 | 471 | - |
| 471 | 472 | - |
| 472 | 473 | - |
| 473 | 474 | - |
| 474 | 475 | - |
| 475 | 476 | - |
| 476 | 477 | - |
| 477 | 456 | - |
| 478 | 479 | - |
| 479 | 480 | - |
| 480 | 481 | - |
| 481 | 482 | - |

## ТЕКСТОВОЕ ОПИСАНИЕ
## местоположения границ населенных пунктов, территориальных зон

| Прохождение границы | | Описание прохождения границы |
|---|---|---|
| от точки | до точки | |
| 1 | 2 | 3 |
| 482 | 483 | - |
| 483 | 484 | - |
| 484 | 485 | - |
| 485 | 486 | - |
| 486 | 487 | - |
| 487 | 488 | - |
| 488 | 489 | - |
| 489 | 490 | - |
| 490 | 491 | - |
| 491 | 492 | - |
| 492 | 493 | - |
| 493 | 494 | - |
| 494 | 495 | - |
| 495 | 496 | - |
| 496 | 497 | - |
| 497 | 498 | - |
| 498 | 499 | - |
| 499 | 500 | - |
| 500 | 501 | - |
| 501 | 502 | - |
| 502 | 503 | - |
| 503 | 504 | - |
| 504 | 478 | - |
| 505 | 506 | - |
| 506 | 507 | - |
| 507 | 508 | - |
| 508 | 509 | - |
| 509 | 510 | - |
| 510 | 511 | - |
| 511 | 512 | - |
| 512 | 513 | - |
| 513 | 514 | - |
| 514 | 515 | - |
| 515 | 516 | - |
| 516 | 517 | - |
| 517 | 518 | - |
| 518 | 519 | - |

# ТЕКСТОВОЕ ОПИСАНИЕ
## местоположения границ населенных пунктов, территориальных зон

| Прохождение границы | | Описание прохождения границы |
|---|---|---|
| от точки | до точки | |
| 1 | 2 | 3 |
| 519 | 520 | - |
| 520 | 521 | - |
| 521 | 522 | - |
| 522 | 523 | - |
| 523 | 524 | - |
| 524 | 525 | - |
| 525 | 505 | - |

# ГРАФИЧЕСКОЕ ОПИСАНИЕ
## местоположения границ населенных пунктов, территориальных зон, особо охраняемых природных территорий, зон с особыми условиями использования территории

## Зона застройки индивидуальными жилыми домами в границах ТРЗ «Приморская» (ТЖ.1_ТРЗ.1)

(наименование объекта, местоположение границ которого описано (далее - объект))

## Раздел 1

## Сведения об объекте

| № п/п | Характеристики объекта | Описание характеристик |
|---|---|---|
| 1 | 2 | 3 |
| 1 | Местоположение объекта | Ленинградская область, м.р-н Выборгский, г.п Приморское |
| 2 | Площадь объекта +/- величина погрешности определения площади (Р +/- Дельта Р) | 23575 +/- 2687 м² |
| 3 | Иные характеристики объекта | - |

## Раздел 2

## Сведения о местоположении границ объекта

1. Система координат МСК-47, зона 1

2. Сведения о характерных точках границ объекта

| Обозначение характерных точек границ | Координаты, м | | Метод определения координат характерной точки | Средняя квадратическая погрешность положения характерной точки (Mt), м | Описание обозначения точки на местности (при наличии) |
|---|---|---|---|---|---|
| | X | Y | | | |
| 1 | 2 | 3 | 4 | 5 | 6 |
| 1 | 495276.81 | 1285714.14 | Картометрический метод | 5.0 | - |
| 2 | 495285.61 | 1285675.12 | Картометрический метод | 5.0 | - |
| 3 | 495334.39 | 1285686.10 | Картометрический метод | 5.0 | - |
| 4 | 495381.16 | 1285703.78 | Картометрический метод | 5.0 | - |
| 5 | 495372.37 | 1285742.80 | Картометрический метод | 5.0 | - |
| 6 | 495357.49 | 1285737.18 | Картометрический метод | 5.0 | - |
| 7 | 495325.60 | 1285725.13 | Картометрический метод | 5.0 | - |
| 1 | 495276.81 | 1285714.14 | Картометрический метод | 5.0 | - |
| 8 | 495433.09 | 1285870.53 | Картометрический метод | 5.0 | - |
| 9 | 495440.16 | 1285851.42 | Картометрический метод | 5.0 | - |
| 10 | 495449.02 | 1285827.48 | Картометрический метод | 5.0 | - |
| 11 | 495453.83 | 1285818.60 | Картометрический метод | 5.0 | - |
| 12 | 495499.74 | 1285858.41 | Картометрический метод | 5.0 | - |
| 13 | 495519.22 | 1285875.50 | Картометрический метод | 5.0 | - |
| 14 | 495518.12 | 1285887.27 | Картометрический метод | 5.0 | - |
| 15 | 495516.37 | 1285906.00 | Картометрический метод | 5.0 | - |
| 16 | 495506.79 | 1285907.13 | Картометрический метод | 5.0 | - |
| 17 | 495494.99 | 1285920.00 | Картометрический метод | 5.0 | - |
| 18 | 495489.92 | 1285944.35 | Картометрический метод | 5.0 | - |
| 19 | 495446.38 | 1285935.86 | Картометрический метод | 5.0 | - |
| 20 | 495440.55 | 1285894.55 | Картометрический метод | 5.0 | - |
| 21 | 495438.47 | 1285879.78 | Картометрический метод | 5.0 | - |

2. Сведения о характерных точках границ объекта

| Обозначение характерных точек границ | Координаты, м | | Метод определения координат характерной точки | Средняя квадратическая погрешность положения характерной точки (Mt), м | Описание обозначения точки на местности (при наличии) |
|---|---|---|---|---|---|
| | X | Y | | | |
| 1 | 2 | 3 | 4 | 5 | 6 |
| 22 | 495435.71 | 1285879.48 | Картометрический метод | 5.0 | - |
| 8 | 495433.09 | 1285870.53 | Картометрический метод | 5.0 | - |
| 23 | 495487.25 | 1285726.33 | Картометрический метод | 5.0 | - |
| 24 | 495510.82 | 1285691.35 | Картометрический метод | 5.0 | - |
| 25 | 495552.00 | 1285718.71 | Картометрический метод | 5.0 | - |
| 26 | 495537.52 | 1285740.75 | Картометрический метод | 5.0 | - |
| 27 | 495527.49 | 1285734.17 | Картометрический метод | 5.0 | - |
| 28 | 495516.15 | 1285751.44 | Картометрический метод | 5.0 | - |
| 23 | 495487.25 | 1285726.33 | Картометрический метод | 5.0 | - |
| 29 | 495583.21 | 1285233.69 | Картометрический метод | 5.0 | - |
| 30 | 495606.46 | 1285224.51 | Картометрический метод | 5.0 | - |
| 31 | 495621.15 | 1285261.71 | Картометрический метод | 5.0 | - |
| 32 | 495597.90 | 1285270.89 | Картометрический метод | 5.0 | - |
| 29 | 495583.21 | 1285233.69 | Картометрический метод | 5.0 | - |
| 33 | 495849.50 | 1285098.66 | Картометрический метод | 5.0 | - |
| 34 | 495852.59 | 1285069.54 | Картометрический метод | 5.0 | - |
| 35 | 495842.66 | 1285068.48 | Картометрический метод | 5.0 | - |
| 36 | 495847.96 | 1285018.76 | Картометрический метод | 5.0 | - |
| 37 | 495887.74 | 1285023.00 | Картометрический метод | 5.0 | - |
| 38 | 495884.00 | 1285058.11 | Картометрический метод | 5.0 | - |
| 39 | 495884.00 | 1285058.16 | Картометрический метод | 5.0 | - |
| 40 | 495882.44 | 1285072.72 | Картометрический метод | 5.0 | - |
| 41 | 495878.47 | 1285109.90 | Картометрический метод | 5.0 | - |
| 42 | 495872.08 | 1285107.42 | Картометрический метод | 5.0 | - |
| 43 | 495871.93 | 1285107.36 | Картометрический метод | 5.0 | - |

2. Сведения о характерных точках границ объекта

| Обозначение характерных точек границ | Координаты, м | | Метод определения координат характерной точки | Средняя квадратическая погрешность положения характерной точки (Mt), м | Описание обозначения точки на местности (при наличии) |
|---|---|---|---|---|---|
| | X | Y | | | |
| 1 | 2 | 3 | 4 | 5 | 6 |
| 33 | 495849.50 | 1285098.66 | Картометрический метод | 5.0 | - |
| 44 | 496112.42 | 1284779.98 | Картометрический метод | 5.0 | - |
| 45 | 496137.98 | 1284762.76 | Картометрический метод | 5.0 | - |
| 46 | 496156.05 | 1284778.70 | Картометрический метод | 5.0 | - |
| 47 | 496165.48 | 1284801.65 | Картометрический метод | 5.0 | - |
| 48 | 496139.02 | 1284819.45 | Картометрический метод | 5.0 | - |
| 44 | 496112.42 | 1284779.98 | Картометрический метод | 5.0 | - |
| 49 | 484303.77 | 1286015.30 | Картометрический метод | 5.0 | - |
| 50 | 484240.86 | 1286042.12 | Картометрический метод | 5.0 | - |
| 51 | 484223.60 | 1286017.12 | Картометрический метод | 5.0 | - |
| 52 | 484269.27 | 1285997.29 | Картометрический метод | 5.0 | - |
| 53 | 484258.78 | 1285980.26 | Картометрический метод | 5.0 | - |
| 54 | 484283.13 | 1285969.88 | Картометрический метод | 5.0 | - |
| 55 | 484288.86 | 1285979.59 | Картометрический метод | 5.0 | - |
| 49 | 484303.77 | 1286015.30 | Картометрический метод | 5.0 | - |
| 56 | 495345.35 | 1285490.27 | Картометрический метод | 5.0 | - |
| 57 | 495310.45 | 1285533.62 | Картометрический метод | 5.0 | - |
| 58 | 495278.55 | 1285511.79 | Картометрический метод | 5.0 | - |
| 59 | 495278.22 | 1285511.49 | Картометрический метод | 5.0 | - |
| 60 | 495273.38 | 1285507.08 | Картометрический метод | 5.0 | - |
| 61 | 495310.06 | 1285461.62 | Картометрический метод | 5.0 | - |
| 56 | 495345.35 | 1285490.27 | Картометрический метод | 5.0 | - |

3. Сведения о характерных точках части (частей) границы объекта

| Обозначение характерных точек части границы | Координаты, м | | Метод определения координат характерной точки | Средняя квадратическая погрешность положения характерной точки (Mt), м | Описание обозначения точки на местности (при наличии) |
|---|---|---|---|---|---|
| | X | Y | | | |
| 1 | 2 | 3 | 4 | 5 | 6 |
| - | - | - | - | - | - |

## Раздел 3

## Сведения о местоположении измененных (уточненных) границ объекта

1. Система координат -

2. Сведения о характерных точках границ объекта

| Обозначение характерных точек границ | Существующие координаты, м | | Измененные (уточненные) координаты, м | | Метод определения координат характерной точки | Средняя квадратическая погрешность положения характерной точки (Mt), м | Описание обозначения точки на местности (при наличии) |
|---|---|---|---|---|---|---|---|
| | X | Y | X | Y | | | |
| 1 | 2 | 3 | 4 | 5 | 6 | 7 | 8 |
| - | - | - | - | - | - | - | |

3. Сведения о характерных точках части (частей) границы объекта

| Обозначение характерных точек части границы | Существующие координаты, м | | Измененные (уточненные) координаты, м | | Метод определения координат характерной точки | Средняя квадратическая погрешность положения характерной точки (Mt), м | Описание обозначения точки на местности (при наличии) |
|---|---|---|---|---|---|---|---|
| | X | Y | X | Y | | | |
| 1 | 2 | 3 | 4 | 5 | 6 | 7 | 8 |
| - | - | - | - | - | - | - | |

## ТЕКСТОВОЕ ОПИСАНИЕ
## местоположения границ населенных пунктов, территориальных зон

| Прохождение границы | | Описание прохождения границы |
|---|---|---|
| от точки | до точки | |
| **1** | **2** | **3** |
| 1 | 2 | - |
| 2 | 3 | - |
| 3 | 4 | - |
| 4 | 5 | - |
| 5 | 6 | - |
| 6 | 7 | - |
| 7 | 1 | - |
| 8 | 9 | - |
| 9 | 10 | - |
| 10 | 11 | - |
| 11 | 12 | - |
| 12 | 13 | - |
| 13 | 14 | - |
| 14 | 15 | - |
| 15 | 16 | - |
| 16 | 17 | - |
| 17 | 18 | - |
| 18 | 19 | - |
| 19 | 20 | - |
| 20 | 21 | - |
| 21 | 22 | - |
| 22 | 8 | - |
| 23 | 24 | - |
| 24 | 25 | - |
| 25 | 26 | - |
| 26 | 27 | - |
| 27 | 28 | - |
| 28 | 23 | - |
| 29 | 30 | - |
| 30 | 31 | - |
| 31 | 32 | - |
| 32 | 29 | - |
| 33 | 34 | - |
| 34 | 35 | - |
| 35 | 36 | - |
| 36 | 37 | - |
| 37 | 38 | - |

## ТЕКСТОВОЕ ОПИСАНИЕ
## местоположения границ населенных пунктов, территориальных зон

| Прохождение границы | | Описание прохождения границы |
|---|---|---|
| от точки | до точки | |
| 1 | 2 | 3 |
| 38 | 39 | - |
| 39 | 40 | - |
| 40 | 41 | - |
| 41 | 42 | - |
| 42 | 43 | - |
| 43 | 33 | - |
| 44 | 45 | - |
| 45 | 46 | - |
| 46 | 47 | - |
| 47 | 48 | - |
| 48 | 44 | - |
| 49 | 50 | - |
| 50 | 51 | - |
| 51 | 52 | - |
| 52 | 53 | - |
| 53 | 54 | - |
| 54 | 55 | - |
| 55 | 49 | - |
| 56 | 57 | - |
| 57 | 58 | - |
| 58 | 59 | - |
| 59 | 60 | - |
| 60 | 61 | - |
| 61 | 56 | - |

# ГРАФИЧЕСКОЕ ОПИСАНИЕ
## местоположения границ населенных пунктов, территориальных зон, особо охраняемых природных территорий, зон с особыми условиями использования территории

## Зона застройки индивидуальными жилыми домами в границах ТРЗ «Берег Финского залива» (ТЖ.1_ТРЗ.2)

(наименование объекта, местоположение границ которого описано (далее - объект))

## Раздел 1

## Сведения об объекте

| № п/п | Характеристики объекта | Описание характеристик |
|---|---|---|
| 1 | 2 | 3 |
| 1 | Местоположение объекта | Ленинградская область, м.р-н Выборгский, г.п Приморское |
| 2 | Площадь объекта +/- величина погрешности определения площади (Р +/- Дельта Р) | 378943 +/- 10773 м² |
| 3 | Иные характеристики объекта | - |

## Раздел 2

## Сведения о местоположении границ объекта

1. Система координат МСК-47, зона 1

2. Сведения о характерных точках границ объекта

| Обозначение характерных точек границ | Координаты, м | | Метод определения координат характерной точки | Средняя квадратическая погрешность положения характерной точки (Mt), м | Описание обозначения точки на местности (при наличии) |
|---|---|---|---|---|---|
| | X | Y | | | |
| 1 | 2 | 3 | 4 | 5 | 6 |
| 1 | 469261.81 | 1308167.75 | Картометрический метод | 5.0 | - |
| 2 | 469319.67 | 1308152.37 | Картометрический метод | 5.0 | - |
| 3 | 469327.13 | 1308142.68 | Картометрический метод | 5.0 | - |
| 4 | 469341.36 | 1308150.95 | Картометрический метод | 5.0 | - |
| 5 | 469340.41 | 1308154.53 | Картометрический метод | 5.0 | - |
| 6 | 469324.20 | 1308160.60 | Картометрический метод | 5.0 | - |
| 7 | 469320.77 | 1308175.29 | Картометрический метод | 5.0 | - |
| 8 | 469313.41 | 1308206.80 | Картометрический метод | 5.0 | - |
| 9 | 469308.12 | 1308229.47 | Картометрический метод | 5.0 | - |
| 10 | 469308.12 | 1308229.49 | Картометрический метод | 5.0 | - |
| 11 | 469305.08 | 1308242.50 | Картометрический метод | 5.0 | - |
| 12 | 469305.06 | 1308242.64 | Картометрический метод | 5.0 | - |
| 13 | 469305.01 | 1308242.97 | Картометрический метод | 5.0 | - |
| 14 | 469304.97 | 1308243.22 | Картометрический метод | 5.0 | - |
| 15 | 469300.65 | 1308272.04 | Картометрический метод | 5.0 | - |
| 16 | 469300.60 | 1308272.39 | Картометрический метод | 5.0 | - |
| 17 | 469299.95 | 1308272.34 | Картометрический метод | 5.0 | - |
| 18 | 469288.38 | 1308273.41 | Картометрический метод | 5.0 | - |
| 19 | 469273.97 | 1308274.73 | Картометрический метод | 5.0 | - |
| 20 | 469269.95 | 1308226.27 | Картометрический метод | 5.0 | - |
| 21 | 469268.64 | 1308210.50 | Картометрический метод | 5.0 | - |
| 22 | 469267.62 | 1308198.27 | Картометрический метод | 5.0 | - |

2. Сведения о характерных точках границ объекта

| Обозначение характерных точек границ | Координаты, м | | Метод определения координат характерной точки | Средняя квадратическая погрешность положения характерной точки (Mt), м | Описание обозначения точки на местности (при наличии) |
|---|---|---|---|---|---|
| | X | Y | | | |
| 1 | 2 | 3 | 4 | 5 | 6 |
| 23 | 469267.19 | 1308193.08 | Картометрический метод | 5.0 | - |
| 24 | 469264.28 | 1308179.38 | Картометрический метод | 5.0 | - |
| 1 | 469261.81 | 1308167.75 | Картометрический метод | 5.0 | - |
| 25 | 467690.22 | 1308486.43 | Картометрический метод | 5.0 | - |
| 26 | 467713.77 | 1308463.31 | Картометрический метод | 5.0 | - |
| 27 | 467719.19 | 1308457.94 | Картометрический метод | 5.0 | - |
| 28 | 467727.63 | 1308476.56 | Картометрический метод | 5.0 | - |
| 29 | 467713.41 | 1308495.82 | Картометрический метод | 5.0 | - |
| 30 | 467699.02 | 1308515.32 | Картометрический метод | 5.0 | - |
| 31 | 467691.42 | 1308496.45 | Картометрический метод | 5.0 | - |
| 25 | 467690.22 | 1308486.43 | Картометрический метод | 5.0 | - |
| 32 | 467832.36 | 1308314.69 | Картометрический метод | 5.0 | - |
| 33 | 467832.58 | 1308314.29 | Картометрический метод | 5.0 | - |
| 34 | 467833.90 | 1308311.86 | Картометрический метод | 5.0 | - |
| 35 | 467848.68 | 1308284.72 | Картометрический метод | 5.0 | - |
| 36 | 467854.17 | 1308274.47 | Картометрический метод | 5.0 | - |
| 37 | 467859.94 | 1308294.87 | Картометрический метод | 5.0 | - |
| 38 | 467867.55 | 1308310.14 | Картометрический метод | 5.0 | - |
| 39 | 467848.17 | 1308318.33 | Картометрический метод | 5.0 | - |
| 40 | 467846.85 | 1308321.42 | Картометрический метод | 5.0 | - |
| 32 | 467832.36 | 1308314.69 | Картометрический метод | 5.0 | - |
| 41 | 468315.57 | 1308747.26 | Картометрический метод | 5.0 | - |
| 42 | 468322.61 | 1308731.76 | Картометрический метод | 5.0 | - |
| 43 | 468325.61 | 1308725.14 | Картометрический метод | 5.0 | - |
| 44 | 468336.82 | 1308730.33 | Картометрический метод | 5.0 | - |

2. Сведения о характерных точках границ объекта

| Обозначение характерных точек границ | Координаты, м | | Метод определения координат характерной точки | Средняя квадратическая погрешность положения характерной точки (Mt), м | Описание обозначения точки на местности (при наличии) |
|---|---|---|---|---|---|
| | X | Y | | | |
| 1 | 2 | 3 | 4 | 5 | 6 |
| 45 | 468341.27 | 1308735.32 | Картометрический метод | 5.0 | - |
| 46 | 468393.16 | 1308756.03 | Картометрический метод | 5.0 | - |
| 47 | 468396.23 | 1308761.51 | Картометрический метод | 5.0 | - |
| 48 | 468385.67 | 1308767.52 | Картометрический метод | 5.0 | - |
| 49 | 468344.35 | 1308748.27 | Картометрический метод | 5.0 | - |
| 50 | 468342.96 | 1308747.83 | Картометрический метод | 5.0 | - |
| 41 | 468315.57 | 1308747.26 | Картометрический метод | 5.0 | - |
| 51 | 466626.12 | 1308260.82 | Картометрический метод | 5.0 | - |
| 52 | 466626.92 | 1308259.00 | Картометрический метод | 5.0 | - |
| 53 | 466629.25 | 1308255.02 | Картометрический метод | 5.0 | - |
| 54 | 466630.86 | 1308252.94 | Картометрический метод | 5.0 | - |
| 55 | 466633.92 | 1308249.79 | Картометрический метод | 5.0 | - |
| 56 | 466637.43 | 1308247.14 | Картометрический метод | 5.0 | - |
| 57 | 466641.28 | 1308245.04 | Картометрический метод | 5.0 | - |
| 58 | 466645.00 | 1308243.66 | Картометрический метод | 5.0 | - |
| 59 | 466648.85 | 1308242.78 | Картометрический метод | 5.0 | - |
| 60 | 466652.79 | 1308242.44 | Картометрический метод | 5.0 | - |
| 61 | 466657.39 | 1308242.52 | Картометрический метод | 5.0 | - |
| 62 | 466684.88 | 1308243.01 | Картометрический метод | 5.0 | - |
| 63 | 466684.88 | 1308262.37 | Картометрический метод | 5.0 | - |
| 64 | 466626.29 | 1308264.50 | Картометрический метод | 5.0 | - |
| 51 | 466626.12 | 1308260.82 | Картометрический метод | 5.0 | - |
| 65 | 467174.77 | 1308208.66 | Картометрический метод | 5.0 | - |
| 66 | 467129.77 | 1308208.66 | Картометрический метод | 5.0 | - |
| 67 | 467129.77 | 1308153.11 | Картометрический метод | 5.0 | - |

2. Сведения о характерных точках границ объекта

| Обозначение характерных точек границ | Координаты, м | | Метод определения координат характерной точки | Средняя квадратическая погрешность положения характерной точки (Mt), м | Описание обозначения точки на местности (при наличии) |
|---|---|---|---|---|---|
| | X | Y | | | |
| 1 | 2 | 3 | 4 | 5 | 6 |
| 68 | 467174.77 | 1308153.11 | Картометрический метод | 5.0 | - |
| 65 | 467174.77 | 1308208.66 | Картометрический метод | 5.0 | - |
| 69 | 467990.77 | 1308763.74 | Картометрический метод | 5.0 | - |
| 70 | 467970.16 | 1308762.94 | Картометрический метод | 5.0 | - |
| 71 | 467963.03 | 1308796.57 | Картометрический метод | 5.0 | - |
| 72 | 467946.63 | 1308862.87 | Картометрический метод | 5.0 | - |
| 73 | 467969.32 | 1308866.77 | Картометрический метод | 5.0 | - |
| 74 | 467974.82 | 1308824.12 | Картометрический метод | 5.0 | - |
| 75 | 467978.43 | 1308817.03 | Картометрический метод | 5.0 | - |
| 76 | 467980.78 | 1308817.75 | Картометрический метод | 5.0 | - |
| 77 | 467979.75 | 1308821.48 | Картометрический метод | 5.0 | - |
| 78 | 467981.61 | 1308821.99 | Картометрический метод | 5.0 | - |
| 79 | 467986.98 | 1308823.46 | Картометрический метод | 5.0 | - |
| 80 | 467995.75 | 1308795.55 | Картометрический метод | 5.0 | - |
| 81 | 468001.14 | 1308747.81 | Картометрический метод | 5.0 | - |
| 82 | 468031.45 | 1308746.63 | Картометрический метод | 5.0 | - |
| 83 | 468057.33 | 1308747.86 | Картометрический метод | 5.0 | - |
| 84 | 468068.94 | 1308743.29 | Картометрический метод | 5.0 | - |
| 85 | 468098.18 | 1308740.02 | Картометрический метод | 5.0 | - |
| 86 | 468107.21 | 1308737.46 | Картометрический метод | 5.0 | - |
| 87 | 468138.18 | 1308739.82 | Картометрический метод | 5.0 | - |
| 88 | 468138.57 | 1308737.88 | Картометрический метод | 5.0 | - |
| 89 | 468141.21 | 1308738.29 | Картометрический метод | 5.0 | - |
| 90 | 468197.25 | 1308746.90 | Картометрический метод | 5.0 | - |
| 91 | 468204.68 | 1308747.26 | Картометрический метод | 5.0 | - |

2. Сведения о характерных точках границ объекта

| Обозначение характерных точек границ | Координаты, м | | Метод определения координат характерной точки | Средняя квадратическая погрешность положения характерной точки (Mt), м | Описание обозначения точки на местности (при наличии) |
|---|---|---|---|---|---|
| | X | Y | | | |
| 1 | 2 | 3 | 4 | 5 | 6 |
| 92 | 468256.64 | 1308752.51 | Картометрический метод | 5.0 | - |
| 93 | 468279.23 | 1308754.06 | Картометрический метод | 5.0 | - |
| 94 | 468340.83 | 1308759.28 | Картометрический метод | 5.0 | - |
| 95 | 468372.87 | 1308774.80 | Картометрический метод | 5.0 | - |
| 96 | 468351.96 | 1308786.69 | Картометрический метод | 5.0 | - |
| 97 | 468353.00 | 1308791.62 | Картометрический метод | 5.0 | - |
| 98 | 468327.38 | 1308800.94 | Картометрический метод | 5.0 | - |
| 99 | 468295.38 | 1308819.10 | Картометрический метод | 5.0 | - |
| 100 | 468258.06 | 1308837.12 | Картометрический метод | 5.0 | - |
| 101 | 468201.56 | 1308854.07 | Картометрический метод | 5.0 | - |
| 102 | 468176.26 | 1308860.97 | Картометрический метод | 5.0 | - |
| 103 | 468121.04 | 1308870.16 | Картометрический метод | 5.0 | - |
| 104 | 468075.37 | 1308880.23 | Картометрический метод | 5.0 | - |
| 105 | 468038.45 | 1308886.77 | Картометрический метод | 5.0 | - |
| 106 | 468004.54 | 1308889.09 | Картометрический метод | 5.0 | - |
| 107 | 467990.25 | 1308887.07 | Картометрический метод | 5.0 | - |
| 108 | 467976.32 | 1308882.54 | Картометрический метод | 5.0 | - |
| 109 | 467979.09 | 1308863.43 | Картометрический метод | 5.0 | - |
| 110 | 467983.11 | 1308837.64 | Картометрический метод | 5.0 | - |
| 111 | 467980.04 | 1308837.60 | Картометрический метод | 5.0 | - |
| 112 | 467967.74 | 1308879.75 | Картометрический метод | 5.0 | - |
| 113 | 467965.62 | 1308884.38 | Картометрический метод | 5.0 | - |
| 114 | 467944.43 | 1308879.50 | Картометрический метод | 5.0 | - |
| 115 | 467945.28 | 1308873.48 | Картометрический метод | 5.0 | - |
| 116 | 467932.89 | 1308868.60 | Картометрический метод | 5.0 | - |

2. Сведения о характерных точках границ объекта

| Обозначение характерных точек границ | Координаты, м | | Метод определения координат характерной точки | Средняя квадратическая погрешность положения характерной точки (Mt), м | Описание обозначения точки на местности (при наличии) |
|---|---|---|---|---|---|
| | X | Y | | | |
| 1 | 2 | 3 | 4 | 5 | 6 |
| 117 | 467906.57 | 1308860.92 | Картометрический метод | 5.0 | - |
| 118 | 467875.85 | 1308851.96 | Картометрический метод | 5.0 | - |
| 119 | 467874.44 | 1308852.54 | Картометрический метод | 5.0 | - |
| 120 | 467846.56 | 1308844.60 | Картометрический метод | 5.0 | - |
| 121 | 467768.72 | 1308819.67 | Картометрический метод | 5.0 | - |
| 122 | 467730.60 | 1308808.93 | Картометрический метод | 5.0 | - |
| 123 | 467711.17 | 1308800.85 | Картометрический метод | 5.0 | - |
| 124 | 467703.63 | 1308797.58 | Картометрический метод | 5.0 | - |
| 125 | 467701.71 | 1308797.32 | Картометрический метод | 5.0 | - |
| 126 | 467672.55 | 1308785.40 | Картометрический метод | 5.0 | - |
| 127 | 467621.66 | 1308771.78 | Картометрический метод | 5.0 | - |
| 128 | 467594.64 | 1308763.06 | Картометрический метод | 5.0 | - |
| 129 | 467569.42 | 1308758.25 | Картометрический метод | 5.0 | - |
| 130 | 467569.41 | 1308758.25 | Картометрический метод | 5.0 | - |
| 131 | 467579.76 | 1308742.98 | Картометрический метод | 5.0 | - |
| 132 | 467584.75 | 1308733.34 | Картометрический метод | 5.0 | - |
| 133 | 467619.75 | 1308667.14 | Картометрический метод | 5.0 | - |
| 134 | 467631.76 | 1308645.36 | Картометрический метод | 5.0 | - |
| 135 | 467662.53 | 1308591.56 | Картометрический метод | 5.0 | - |
| 136 | 467665.68 | 1308590.35 | Картометрический метод | 5.0 | - |
| 137 | 467699.89 | 1308637.99 | Картометрический метод | 5.0 | - |
| 138 | 467745.26 | 1308653.90 | Картометрический метод | 5.0 | - |
| 139 | 467790.63 | 1308669.81 | Картометрический метод | 5.0 | - |
| 140 | 467813.28 | 1308677.76 | Картометрический метод | 5.0 | - |
| 141 | 467835.93 | 1308685.70 | Картометрический метод | 5.0 | - |

2. Сведения о характерных точках границ объекта

| Обозначение характерных точек границ | Координаты, м | | Метод определения координат характерной точки | Средняя квадратическая погрешность положения характерной точки (Mt), м | Описание обозначения точки на местности (при наличии) |
|---|---|---|---|---|---|
| | X | Y | | | |
| 1 | 2 | 3 | 4 | 5 | 6 |
| 142 | 467832.63 | 1308692.17 | Картометрический метод | 5.0 | - |
| 143 | 467850.95 | 1308698.60 | Картометрический метод | 5.0 | - |
| 144 | 467852.80 | 1308702.52 | Картометрический метод | 5.0 | - |
| 145 | 467854.57 | 1308706.30 | Картометрический метод | 5.0 | - |
| 146 | 467855.33 | 1308707.91 | Картометрический метод | 5.0 | - |
| 147 | 467855.71 | 1308712.08 | Картометрический метод | 5.0 | - |
| 148 | 467856.46 | 1308714.95 | Картометрический метод | 5.0 | - |
| 149 | 467858.40 | 1308720.08 | Картометрический метод | 5.0 | - |
| 150 | 467861.87 | 1308725.67 | Картометрический метод | 5.0 | - |
| 151 | 467865.61 | 1308729.68 | Картометрический метод | 5.0 | - |
| 152 | 467870.00 | 1308732.98 | Картометрический метод | 5.0 | - |
| 153 | 467874.89 | 1308735.45 | Картометрический метод | 5.0 | - |
| 154 | 467877.14 | 1308736.14 | Картометрический метод | 5.0 | - |
| 155 | 467912.25 | 1308740.90 | Картометрический метод | 5.0 | - |
| 156 | 467925.82 | 1308742.53 | Картометрический метод | 5.0 | - |
| 157 | 467988.51 | 1308746.93 | Картометрический метод | 5.0 | - |
| 158 | 467988.13 | 1308749.88 | Картометрический метод | 5.0 | - |
| 159 | 467988.09 | 1308750.50 | Картометрический метод | 5.0 | - |
| 160 | 467988.18 | 1308751.41 | Картометрический метод | 5.0 | - |
| 161 | 467988.80 | 1308754.61 | Картометрический метод | 5.0 | - |
| 162 | 467989.01 | 1308755.37 | Картометрический метод | 5.0 | - |
| 163 | 467989.35 | 1308756.11 | Картометрический метод | 5.0 | - |
| 164 | 467992.34 | 1308761.44 | Картометрический метод | 5.0 | - |
| 69 | 467990.77 | 1308763.74 | Картометрический метод | 5.0 | - |
| 165 | 468106.44 | 1308586.19 | Картометрический метод | 5.0 | - |

2. Сведения о характерных точках границ объекта

| Обозначение характерных точек границ | Координаты, м | | Метод определения координат характерной точки | Средняя квадратическая погрешность положения характерной точки (Mt), м | Описание обозначения точки на местности (при наличии) |
|---|---|---|---|---|---|
| | X | Y | | | |
| 1 | 2 | 3 | 4 | 5 | 6 |
| 166 | 468131.18 | 1308602.15 | Картометрический метод | 5.0 | - |
| 167 | 468164.61 | 1308609.86 | Картометрический метод | 5.0 | - |
| 168 | 468199.46 | 1308636.22 | Картометрический метод | 5.0 | - |
| 169 | 468208.40 | 1308637.27 | Картометрический метод | 5.0 | - |
| 170 | 468255.03 | 1308642.99 | Картометрический метод | 5.0 | - |
| 171 | 468256.16 | 1308639.04 | Картометрический метод | 5.0 | - |
| 172 | 468259.42 | 1308639.22 | Картометрический метод | 5.0 | - |
| 173 | 468261.16 | 1308648.92 | Картометрический метод | 5.0 | - |
| 174 | 468265.63 | 1308662.19 | Картометрический метод | 5.0 | - |
| 175 | 468278.86 | 1308664.30 | Картометрический метод | 5.0 | - |
| 176 | 468283.92 | 1308640.54 | Картометрический метод | 5.0 | - |
| 177 | 468311.15 | 1308642.01 | Картометрический метод | 5.0 | - |
| 178 | 468316.45 | 1308647.32 | Картометрический метод | 5.0 | - |
| 179 | 468311.22 | 1308670.20 | Картометрический метод | 5.0 | - |
| 180 | 468334.32 | 1308673.58 | Картометрический метод | 5.0 | - |
| 181 | 468336.21 | 1308678.80 | Картометрический метод | 5.0 | - |
| 182 | 468331.53 | 1308703.29 | Картометрический метод | 5.0 | - |
| 183 | 468275.64 | 1308697.67 | Картометрический метод | 5.0 | - |
| 184 | 468287.69 | 1308744.67 | Картометрический метод | 5.0 | - |
| 185 | 468282.07 | 1308743.43 | Картометрический метод | 5.0 | - |
| 186 | 468223.97 | 1308736.17 | Картометрический метод | 5.0 | - |
| 187 | 468211.49 | 1308735.23 | Картометрический метод | 5.0 | - |
| 188 | 468163.81 | 1308729.64 | Картометрический метод | 5.0 | - |
| 189 | 468151.74 | 1308724.02 | Картометрический метод | 5.0 | - |
| 190 | 468122.92 | 1308720.75 | Картометрический метод | 5.0 | - |

2. Сведения о характерных точках границ объекта

| Обозначение характерных точек границ | Координаты, м | | Метод определения координат характерной точки | Средняя квадратическая погрешность положения характерной точки (Mt), м | Описание обозначения точки на местности (при наличии) |
|---|---|---|---|---|---|
| | X | Y | | | |
| 1 | 2 | 3 | 4 | 5 | 6 |
| 191 | 468101.07 | 1308720.63 | Картометрический метод | 5.0 | - |
| 192 | 468089.11 | 1308721.65 | Картометрический метод | 5.0 | - |
| 193 | 468076.50 | 1308726.48 | Картометрический метод | 5.0 | - |
| 194 | 468053.39 | 1308738.05 | Картометрический метод | 5.0 | - |
| 195 | 468008.45 | 1308730.76 | Картометрический метод | 5.0 | - |
| 196 | 468060.24 | 1308681.72 | Картометрический метод | 5.0 | - |
| 197 | 468073.59 | 1308643.94 | Картометрический метод | 5.0 | - |
| 198 | 468088.04 | 1308618.43 | Картометрический метод | 5.0 | - |
| 165 | 468106.44 | 1308586.19 | Картометрический метод | 5.0 | - |
| 199 | 468084.46 | 1308578.71 | Картометрический метод | 5.0 | - |
| 200 | 468084.47 | 1308578.72 | Картометрический метод | 5.0 | - |
| 201 | 468075.88 | 1308597.03 | Картометрический метод | 5.0 | - |
| 202 | 468084.12 | 1308602.51 | Картометрический метод | 5.0 | - |
| 203 | 468086.09 | 1308603.83 | Картометрический метод | 5.0 | - |
| 204 | 468065.15 | 1308640.73 | Картометрический метод | 5.0 | - |
| 205 | 468064.24 | 1308640.34 | Картометрический метод | 5.0 | - |
| 206 | 468051.60 | 1308634.88 | Картометрический метод | 5.0 | - |
| 207 | 468042.74 | 1308655.88 | Картометрический метод | 5.0 | - |
| 208 | 468028.95 | 1308680.31 | Картометрический метод | 5.0 | - |
| 209 | 467987.13 | 1308730.37 | Картометрический метод | 5.0 | - |
| 210 | 467986.30 | 1308731.98 | Картометрический метод | 5.0 | - |
| 211 | 467984.24 | 1308731.68 | Картометрический метод | 5.0 | - |
| 212 | 467940.73 | 1308729.62 | Картометрический метод | 5.0 | - |
| 213 | 467903.18 | 1308725.25 | Картометрический метод | 5.0 | - |
| 214 | 467912.38 | 1308677.41 | Картометрический метод | 5.0 | - |

2. Сведения о характерных точках границ объекта

| Обозначение характерных точек границ | Координаты, м | | Метод определения координат характерной точки | Средняя квадратическая погрешность положения характерной точки (Mt), м | Описание обозначения точки на местности (при наличии) |
|---|---|---|---|---|---|
| | X | Y | | | |
| 1 | 2 | 3 | 4 | 5 | 6 |
| 215 | 467918.62 | 1308644.92 | Картометрический метод | 5.0 | - |
| 216 | 467932.65 | 1308604.42 | Картометрический метод | 5.0 | - |
| 217 | 467934.87 | 1308581.15 | Картометрический метод | 5.0 | - |
| 218 | 467913.65 | 1308527.09 | Картометрический метод | 5.0 | - |
| 219 | 467932.56 | 1308528.47 | Картометрический метод | 5.0 | - |
| 220 | 467947.91 | 1308520.16 | Картометрический метод | 5.0 | - |
| 221 | 467964.99 | 1308531.84 | Картометрический метод | 5.0 | - |
| 222 | 467959.30 | 1308605.86 | Картометрический метод | 5.0 | - |
| 223 | 467965.01 | 1308623.08 | Картометрический метод | 5.0 | - |
| 224 | 467988.98 | 1308618.07 | Картометрический метод | 5.0 | - |
| 225 | 468020.47 | 1308581.18 | Картометрический метод | 5.0 | - |
| 226 | 468062.81 | 1308581.39 | Картометрический метод | 5.0 | - |
| 199 | 468084.46 | 1308578.71 | Картометрический метод | 5.0 | - |
| 227 | 467900.21 | 1308487.55 | Картометрический метод | 5.0 | - |
| 228 | 467911.94 | 1308495.56 | Картометрический метод | 5.0 | - |
| 229 | 467909.85 | 1308500.38 | Картометрический метод | 5.0 | - |
| 230 | 467909.01 | 1308515.17 | Картометрический метод | 5.0 | - |
| 227 | 467900.21 | 1308487.55 | Картометрический метод | 5.0 | - |
| 231 | 467886.90 | 1308588.61 | Картометрический метод | 5.0 | - |
| 232 | 467925.32 | 1308591.27 | Картометрический метод | 5.0 | - |
| 233 | 467924.01 | 1308604.32 | Картометрический метод | 5.0 | - |
| 234 | 467899.34 | 1308598.55 | Картометрический метод | 5.0 | - |
| 235 | 467888.23 | 1308597.56 | Картометрический метод | 5.0 | - |
| 236 | 467885.63 | 1308597.33 | Картометрический метод | 5.0 | - |
| 231 | 467886.90 | 1308588.61 | Картометрический метод | 5.0 | - |

2. Сведения о характерных точках границ объекта

| Обозначение характерных точек границ | Координаты, м | | Метод определения координат характерной точки | Средняя квадратическая погрешность положения характерной точки (Mt), м | Описание обозначения точки на местности (при наличии) |
|---|---|---|---|---|---|
| | X | Y | | | |
| 1 | 2 | 3 | 4 | 5 | 6 |
| 237 | 467917.75 | 1308570.51 | Картометрический метод | 5.0 | - |
| 238 | 467908.89 | 1308574.08 | Картометрический метод | 5.0 | - |
| 239 | 467897.79 | 1308578.71 | Картометрический метод | 5.0 | - |
| 240 | 467888.00 | 1308580.56 | Картометрический метод | 5.0 | - |
| 241 | 467877.29 | 1308580.70 | Картометрический метод | 5.0 | - |
| 242 | 467875.10 | 1308580.04 | Картометрический метод | 5.0 | - |
| 243 | 467872.80 | 1308578.16 | Картометрический метод | 5.0 | - |
| 244 | 467858.63 | 1308564.44 | Картометрический метод | 5.0 | - |
| 245 | 467857.51 | 1308562.09 | Картометрический метод | 5.0 | - |
| 246 | 467856.70 | 1308559.13 | Картометрический метод | 5.0 | - |
| 247 | 467856.07 | 1308556.32 | Картометрический метод | 5.0 | - |
| 248 | 467856.22 | 1308541.46 | Картометрический метод | 5.0 | - |
| 249 | 467856.23 | 1308541.43 | Картометрический метод | 5.0 | - |
| 250 | 467858.96 | 1308540.87 | Картометрический метод | 5.0 | - |
| 251 | 467848.62 | 1308506.43 | Картометрический метод | 5.0 | - |
| 252 | 467843.45 | 1308504.33 | Картометрический метод | 5.0 | - |
| 253 | 467875.53 | 1308475.42 | Картометрический метод | 5.0 | - |
| 254 | 467879.51 | 1308479.38 | Картометрический метод | 5.0 | - |
| 255 | 467882.11 | 1308481.49 | Картометрический метод | 5.0 | - |
| 256 | 467884.04 | 1308483.53 | Картометрический метод | 5.0 | - |
| 257 | 467887.12 | 1308488.48 | Картометрический метод | 5.0 | - |
| 258 | 467889.51 | 1308494.20 | Картометрический метод | 5.0 | - |
| 259 | 467891.61 | 1308500.89 | Картометрический метод | 5.0 | - |
| 260 | 467898.10 | 1308520.77 | Картометрический метод | 5.0 | - |
| 237 | 467917.75 | 1308570.51 | Картометрический метод | 5.0 | - |

2. Сведения о характерных точках границ объекта

| Обозначение характерных точек границ | Координаты, м | | Метод определения координат характерной точки | Средняя квадратическая погрешность положения характерной точки (Mt), м | Описание обозначения точки на местности (при наличии) |
|---|---|---|---|---|---|
| | X | Y | | | |
| 1 | 2 | 3 | 4 | 5 | 6 |
| 261 | 467701.01 | 1308535.30 | Картометрический метод | 5.0 | - |
| 262 | 467737.97 | 1308587.69 | Картометрический метод | 5.0 | - |
| 263 | 467747.82 | 1308598.92 | Картометрический метод | 5.0 | - |
| 264 | 467756.38 | 1308604.08 | Картометрический метод | 5.0 | - |
| 265 | 467788.65 | 1308623.54 | Картометрический метод | 5.0 | - |
| 266 | 467797.05 | 1308628.61 | Картометрический метод | 5.0 | - |
| 267 | 467819.86 | 1308622.03 | Картометрический метод | 5.0 | - |
| 268 | 467876.14 | 1308630.98 | Картометрический метод | 5.0 | - |
| 269 | 467876.15 | 1308630.96 | Картометрический метод | 5.0 | - |
| 270 | 467884.16 | 1308614.36 | Картометрический метод | 5.0 | - |
| 271 | 467910.95 | 1308625.98 | Картометрический метод | 5.0 | - |
| 272 | 467905.17 | 1308655.96 | Картометрический метод | 5.0 | - |
| 273 | 467891.77 | 1308724.84 | Картометрический метод | 5.0 | - |
| 274 | 467870.57 | 1308718.55 | Картометрический метод | 5.0 | - |
| 275 | 467876.19 | 1308698.19 | Картометрический метод | 5.0 | - |
| 276 | 467852.18 | 1308678.07 | Картометрический метод | 5.0 | - |
| 277 | 467848.25 | 1308674.73 | Картометрический метод | 5.0 | - |
| 278 | 467824.37 | 1308667.07 | Картометрический метод | 5.0 | - |
| 279 | 467787.85 | 1308655.28 | Картометрический метод | 5.0 | - |
| 280 | 467712.61 | 1308628.88 | Картометрический метод | 5.0 | - |
| 281 | 467709.77 | 1308624.77 | Картометрический метод | 5.0 | - |
| 282 | 467701.47 | 1308613.33 | Картометрический метод | 5.0 | - |
| 283 | 467673.81 | 1308573.99 | Картометрический метод | 5.0 | - |
| 261 | 467701.01 | 1308535.30 | Картометрический метод | 5.0 | - |
| 284 | 467687.78 | 1308466.11 | Картометрический метод | 5.0 | - |

2. Сведения о характерных точках границ объекта

| Обозначение характерных точек границ | Координаты, м | | Метод определения координат характерной точки | Средняя квадратическая погрешность положения характерной точки (Mt), м | Описание обозначения точки на местности (при наличии) |
|---|---|---|---|---|---|
| | X | Y | | | |
| 1 | 2 | 3 | 4 | 5 | 6 |
| 285 | 467686.39 | 1308462.96 | Картометрический метод | 5.0 | - |
| 286 | 467684.15 | 1308458.01 | Картометрический метод | 5.0 | - |
| 287 | 467681.05 | 1308453.17 | Картометрический метод | 5.0 | - |
| 288 | 467677.66 | 1308449.25 | Картометрический метод | 5.0 | - |
| 289 | 467674.72 | 1308446.61 | Картометрический метод | 5.0 | - |
| 290 | 467668.95 | 1308442.56 | Картометрический метод | 5.0 | - |
| 291 | 467664.14 | 1308438.55 | Картометрический метод | 5.0 | - |
| 292 | 467659.11 | 1308433.62 | Картометрический метод | 5.0 | - |
| 293 | 467651.66 | 1308420.82 | Картометрический метод | 5.0 | - |
| 294 | 467646.58 | 1308413.43 | Картометрический метод | 5.0 | - |
| 295 | 467642.24 | 1308406.02 | Картометрический метод | 5.0 | - |
| 296 | 467637.67 | 1308396.59 | Картометрический метод | 5.0 | - |
| 297 | 467634.55 | 1308388.60 | Картометрический метод | 5.0 | - |
| 298 | 467632.61 | 1308376.19 | Картометрический метод | 5.0 | - |
| 299 | 467628.90 | 1308376.59 | Картометрический метод | 5.0 | - |
| 300 | 467624.22 | 1308340.96 | Картометрический метод | 5.0 | - |
| 301 | 467625.37 | 1308338.95 | Картометрический метод | 5.0 | - |
| 302 | 467624.65 | 1308326.85 | Картометрический метод | 5.0 | - |
| 303 | 467626.87 | 1308320.68 | Картометрический метод | 5.0 | - |
| 304 | 467641.81 | 1308317.30 | Картометрический метод | 5.0 | - |
| 305 | 467691.53 | 1308353.21 | Картометрический метод | 5.0 | - |
| 306 | 467716.07 | 1308369.72 | Картометрический метод | 5.0 | - |
| 307 | 467736.08 | 1308399.40 | Картометрический метод | 5.0 | - |
| 308 | 467739.80 | 1308404.92 | Картометрический метод | 5.0 | - |
| 309 | 467724.12 | 1308404.81 | Картометрический метод | 5.0 | - |

2. Сведения о характерных точках границ объекта

| Обозначение характерных точек границ | Координаты, м | | Метод определения координат характерной точки | Средняя квадратическая погрешность положения характерной точки (Mt), м | Описание обозначения точки на местности (при наличии) |
|---|---|---|---|---|---|
| | X | Y | | | |
| 1 | 2 | 3 | 4 | 5 | 6 |
| 310 | 467701.67 | 1308412.42 | Картометрический метод | 5.0 | - |
| 311 | 467669.61 | 1308403.12 | Картометрический метод | 5.0 | - |
| 312 | 467659.13 | 1308425.83 | Картометрический метод | 5.0 | - |
| 313 | 467687.00 | 1308444.20 | Картометрический метод | 5.0 | - |
| 314 | 467685.57 | 1308447.71 | Картометрический метод | 5.0 | - |
| 284 | 467687.78 | 1308466.11 | Картометрический метод | 5.0 | - |
| 315 | 467616.04 | 1308336.61 | Картометрический метод | 5.0 | - |
| 316 | 467617.53 | 1308356.18 | Картометрический метод | 5.0 | - |
| 317 | 467621.25 | 1308355.63 | Картометрический метод | 5.0 | - |
| 318 | 467627.90 | 1308405.18 | Картометрический метод | 5.0 | - |
| 319 | 467628.13 | 1308406.78 | Картометрический метод | 5.0 | - |
| 320 | 467630.14 | 1308405.82 | Картометрический метод | 5.0 | - |
| 321 | 467632.77 | 1308410.35 | Картометрический метод | 5.0 | - |
| 322 | 467647.57 | 1308435.85 | Картометрический метод | 5.0 | - |
| 323 | 467648.77 | 1308444.53 | Картометрический метод | 5.0 | - |
| 324 | 467675.82 | 1308461.41 | Картометрический метод | 5.0 | - |
| 325 | 467683.26 | 1308523.34 | Картометрический метод | 5.0 | - |
| 326 | 467683.48 | 1308546.34 | Картометрический метод | 5.0 | - |
| 327 | 467673.02 | 1308560.99 | Картометрический метод | 5.0 | - |
| 328 | 467671.22 | 1308560.48 | Картометрический метод | 5.0 | - |
| 329 | 467655.67 | 1308584.20 | Картометрический метод | 5.0 | - |
| 330 | 467642.94 | 1308606.45 | Картометрический метод | 5.0 | - |
| 331 | 467627.66 | 1308633.16 | Картометрический метод | 5.0 | - |
| 332 | 467623.80 | 1308639.91 | Картометрический метод | 5.0 | - |
| 333 | 467610.58 | 1308662.49 | Картометрический метод | 5.0 | - |

2. Сведения о характерных точках границ объекта

| Обозначение характерных точек границ | Координаты, м | | Метод определения координат характерной точки | Средняя квадратическая погрешность положения характерной точки (Mt), м | Описание обозначения точки на местности (при наличии) |
|---|---|---|---|---|---|
| | X | Y | | | |
| 1 | 2 | 3 | 4 | 5 | 6 |
| 334 | 467611.32 | 1308662.92 | Картометрический метод | 5.0 | - |
| 335 | 467597.13 | 1308688.14 | Картометрический метод | 5.0 | - |
| 336 | 467594.98 | 1308687.39 | Картометрический метод | 5.0 | - |
| 337 | 467587.42 | 1308702.44 | Картометрический метод | 5.0 | - |
| 338 | 467581.43 | 1308713.39 | Картометрический метод | 5.0 | - |
| 339 | 467572.99 | 1308729.03 | Картометрический метод | 5.0 | - |
| 340 | 467562.49 | 1308747.83 | Картометрический метод | 5.0 | - |
| 341 | 467558.01 | 1308755.92 | Картометрический метод | 5.0 | - |
| 342 | 467558.00 | 1308755.92 | Картометрический метод | 5.0 | - |
| 343 | 467545.21 | 1308753.25 | Картометрический метод | 5.0 | - |
| 344 | 467498.42 | 1308747.65 | Картометрический метод | 5.0 | - |
| 345 | 467433.98 | 1308741.35 | Картометрический метод | 5.0 | - |
| 346 | 467415.40 | 1308738.12 | Картометрический метод | 5.0 | - |
| 347 | 467415.69 | 1308734.17 | Картометрический метод | 5.0 | - |
| 348 | 467418.62 | 1308672.92 | Картометрический метод | 5.0 | - |
| 349 | 467423.46 | 1308673.09 | Картометрический метод | 5.0 | - |
| 350 | 467423.76 | 1308669.92 | Картометрический метод | 5.0 | - |
| 351 | 467423.52 | 1308642.38 | Картометрический метод | 5.0 | - |
| 352 | 467424.76 | 1308628.13 | Картометрический метод | 5.0 | - |
| 353 | 467442.74 | 1308603.74 | Картометрический метод | 5.0 | - |
| 354 | 467445.70 | 1308585.20 | Картометрический метод | 5.0 | - |
| 355 | 467446.95 | 1308581.17 | Картометрический метод | 5.0 | - |
| 356 | 467446.48 | 1308576.31 | Картометрический метод | 5.0 | - |
| 357 | 467441.82 | 1308528.15 | Картометрический метод | 5.0 | - |
| 358 | 467447.71 | 1308497.38 | Картометрический метод | 5.0 | - |

2. Сведения о характерных точках границ объекта

| Обозначение характерных точек границ | Координаты, м | | Метод определения координат характерной точки | Средняя квадратическая погрешность положения характерной точки (Mt), м | Описание обозначения точки на местности (при наличии) |
|---|---|---|---|---|---|
| | X | Y | | | |
| 1 | 2 | 3 | 4 | 5 | 6 |
| 359 | 467455.74 | 1308483.15 | Картометрический метод | 5.0 | - |
| 360 | 467465.36 | 1308466.15 | Картометрический метод | 5.0 | - |
| 361 | 467494.43 | 1308479.38 | Картометрический метод | 5.0 | - |
| 362 | 467508.27 | 1308449.88 | Картометрический метод | 5.0 | - |
| 363 | 467534.82 | 1308461.94 | Картометрический метод | 5.0 | - |
| 364 | 467540.12 | 1308450.88 | Картометрический метод | 5.0 | - |
| 365 | 467497.08 | 1308410.86 | Картометрический метод | 5.0 | - |
| 366 | 467504.78 | 1308397.64 | Картометрический метод | 5.0 | - |
| 367 | 467519.70 | 1308373.13 | Картометрический метод | 5.0 | - |
| 368 | 467541.17 | 1308342.95 | Картометрический метод | 5.0 | - |
| 369 | 467541.48 | 1308343.10 | Картометрический метод | 5.0 | - |
| 370 | 467564.36 | 1308353.39 | Картометрический метод | 5.0 | - |
| 371 | 467581.06 | 1308330.78 | Картометрический метод | 5.0 | - |
| 372 | 467601.30 | 1308326.35 | Картометрический метод | 5.0 | - |
| 315 | 467616.04 | 1308336.61 | Картометрический метод | 5.0 | - |
| 373 | 467434.75 | 1308496.45 | Картометрический метод | 5.0 | - |
| 374 | 467434.21 | 1308498.34 | Картометрический метод | 5.0 | - |
| 375 | 467432.90 | 1308503.98 | Картометрический метод | 5.0 | - |
| 376 | 467432.09 | 1308509.10 | Картометрический метод | 5.0 | - |
| 377 | 467430.52 | 1308521.97 | Картометрический метод | 5.0 | - |
| 378 | 467430.09 | 1308527.76 | Картометрический метод | 5.0 | - |
| 379 | 467430.05 | 1308530.88 | Картометрический метод | 5.0 | - |
| 380 | 467430.34 | 1308538.04 | Картометрический метод | 5.0 | - |
| 381 | 467431.55 | 1308553.47 | Картометрический метод | 5.0 | - |
| 382 | 467433.72 | 1308584.90 | Картометрический метод | 5.0 | - |

2. Сведения о характерных точках границ объекта

| Обозначение характерных точек границ | Координаты, м | | Метод определения координат характерной точки | Средняя квадратическая погрешность положения характерной точки (Mt), м | Описание обозначения точки на местности (при наличии) |
|---|---|---|---|---|---|
| | X | Y | | | |
| 1 | 2 | 3 | 4 | 5 | 6 |
| 383 | 467431.54 | 1308596.13 | Картометрический метод | 5.0 | - |
| 384 | 467430.02 | 1308601.10 | Картометрический метод | 5.0 | - |
| 385 | 467411.11 | 1308626.50 | Картометрический метод | 5.0 | - |
| 386 | 467411.01 | 1308631.40 | Картометрический метод | 5.0 | - |
| 387 | 467409.61 | 1308631.37 | Картометрический метод | 5.0 | - |
| 388 | 467408.69 | 1308664.57 | Картометрический метод | 5.0 | - |
| 389 | 467402.29 | 1308735.85 | Картометрический метод | 5.0 | - |
| 390 | 467386.48 | 1308733.10 | Картометрический метод | 5.0 | - |
| 391 | 467364.99 | 1308726.93 | Картометрический метод | 5.0 | - |
| 392 | 467280.15 | 1308696.30 | Картометрический метод | 5.0 | - |
| 393 | 467263.54 | 1308690.72 | Картометрический метод | 5.0 | - |
| 394 | 467293.94 | 1308609.52 | Картометрический метод | 5.0 | - |
| 395 | 467300.65 | 1308591.59 | Картометрический метод | 5.0 | - |
| 396 | 467304.73 | 1308580.67 | Картометрический метод | 5.0 | - |
| 397 | 467315.67 | 1308585.75 | Картометрический метод | 5.0 | - |
| 398 | 467335.41 | 1308515.92 | Картометрический метод | 5.0 | - |
| 399 | 467335.43 | 1308515.92 | Картометрический метод | 5.0 | - |
| 400 | 467335.84 | 1308515.72 | Картометрический метод | 5.0 | - |
| 401 | 467354.75 | 1308506.56 | Картометрический метод | 5.0 | - |
| 402 | 467400.28 | 1308484.16 | Картометрический метод | 5.0 | - |
| 403 | 467400.27 | 1308496.11 | Картометрический метод | 5.0 | - |
| 404 | 467423.37 | 1308495.64 | Картометрический метод | 5.0 | - |
| 405 | 467427.21 | 1308495.91 | Картометрический метод | 5.0 | - |
| 373 | 467434.75 | 1308496.45 | Картометрический метод | 5.0 | - |
| 406 | 467263.42 | 1308654.37 | Картометрический метод | 5.0 | - |

2. Сведения о характерных точках границ объекта

| Обозначение характерных точек границ | Координаты, м | | Метод определения координат характерной точки | Средняя квадратическая погрешность положения характерной точки (Mt), м | Описание обозначения точки на местности (при наличии) |
|---|---|---|---|---|---|
| | X | Y | | | |
| 1 | 2 | 3 | 4 | 5 | 6 |
| 407 | 467266.62 | 1308655.65 | Картометрический метод | 5.0 | - |
| 408 | 467255.66 | 1308683.04 | Картометрический метод | 5.0 | - |
| 409 | 467253.88 | 1308687.47 | Картометрический метод | 5.0 | - |
| 410 | 467253.02 | 1308687.18 | Картометрический метод | 5.0 | - |
| 411 | 467210.84 | 1308676.04 | Картометрический метод | 5.0 | - |
| 412 | 467195.35 | 1308673.87 | Картометрический метод | 5.0 | - |
| 413 | 467195.09 | 1308638.59 | Картометрический метод | 5.0 | - |
| 414 | 467195.00 | 1308631.56 | Картометрический метод | 5.0 | - |
| 415 | 467194.18 | 1308625.12 | Картометрический метод | 5.0 | - |
| 416 | 467192.66 | 1308618.81 | Картометрический метод | 5.0 | - |
| 417 | 467190.74 | 1308613.37 | Картометрический метод | 5.0 | - |
| 418 | 467187.95 | 1308607.50 | Картометрический метод | 5.0 | - |
| 419 | 467184.95 | 1308602.58 | Картометрический метод | 5.0 | - |
| 420 | 467181.94 | 1308598.51 | Картометрический метод | 5.0 | - |
| 421 | 467177.31 | 1308593.44 | Картометрический метод | 5.0 | - |
| 422 | 467185.65 | 1308589.49 | Картометрический метод | 5.0 | - |
| 423 | 467185.67 | 1308589.49 | Картометрический метод | 5.0 | - |
| 424 | 467192.82 | 1308596.48 | Картометрический метод | 5.0 | - |
| 425 | 467213.09 | 1308575.69 | Картометрический метод | 5.0 | - |
| 426 | 467228.04 | 1308568.37 | Картометрический метод | 5.0 | - |
| 427 | 467238.62 | 1308579.87 | Картометрический метод | 5.0 | - |
| 428 | 467256.87 | 1308558.51 | Картометрический метод | 5.0 | - |
| 429 | 467256.88 | 1308558.51 | Картометрический метод | 5.0 | - |
| 430 | 467293.57 | 1308565.42 | Картометрический метод | 5.0 | - |
| 431 | 467296.11 | 1308570.07 | Картометрический метод | 5.0 | - |

2. Сведения о характерных точках границ объекта

| Обозначение характерных точек границ | Координаты, м | | Метод определения координат характерной точки | Средняя квадратическая погрешность положения характерной точки (Mt), м | Описание обозначения точки на местности (при наличии) |
|---|---|---|---|---|---|
| | X | Y | | | |
| 1 | 2 | 3 | 4 | 5 | 6 |
| 432 | 467284.70 | 1308600.61 | Картометрический метод | 5.0 | - |
| 433 | 467268.49 | 1308640.95 | Картометрический метод | 5.0 | - |
| 406 | 467263.42 | 1308654.37 | Картометрический метод | 5.0 | - |
| 434 | 467014.18 | 1308583.84 | Картометрический метод | 5.0 | - |
| 435 | 467043.50 | 1308589.12 | Картометрический метод | 5.0 | - |
| 436 | 467043.54 | 1308589.12 | Картометрический метод | 5.0 | - |
| 437 | 467043.68 | 1308592.38 | Картометрический метод | 5.0 | - |
| 438 | 467054.58 | 1308600.17 | Картометрический метод | 5.0 | - |
| 439 | 467058.68 | 1308612.48 | Картометрический метод | 5.0 | - |
| 440 | 467065.57 | 1308632.67 | Картометрический метод | 5.0 | - |
| 441 | 467093.58 | 1308630.78 | Картометрический метод | 5.0 | - |
| 442 | 467094.18 | 1308614.75 | Картометрический метод | 5.0 | - |
| 443 | 467102.80 | 1308599.79 | Картометрический метод | 5.0 | - |
| 444 | 467109.34 | 1308600.97 | Картометрический метод | 5.0 | - |
| 445 | 467119.58 | 1308602.81 | Картометрический метод | 5.0 | - |
| 446 | 467120.23 | 1308629.13 | Картометрический метод | 5.0 | - |
| 447 | 467147.55 | 1308632.11 | Картометрический метод | 5.0 | - |
| 448 | 467152.24 | 1308631.92 | Картометрический метод | 5.0 | - |
| 449 | 467162.46 | 1308631.58 | Картометрический метод | 5.0 | - |
| 450 | 467178.77 | 1308631.04 | Картометрический метод | 5.0 | - |
| 451 | 467178.69 | 1308628.78 | Картометрический метод | 5.0 | - |
| 452 | 467158.07 | 1308603.97 | Картометрический метод | 5.0 | - |
| 453 | 467156.66 | 1308603.32 | Картометрический метод | 5.0 | - |
| 454 | 467164.04 | 1308599.71 | Картометрический метод | 5.0 | - |
| 455 | 467165.49 | 1308599.02 | Картометрический метод | 5.0 | - |

2. Сведения о характерных точках границ объекта

| Обозначение характерных точек границ | Координаты, м | | Метод определения координат характерной точки | Средняя квадратическая погрешность положения характерной точки (Mt), м | Описание обозначения точки на местности (при наличии) |
|---|---|---|---|---|---|
| | X | Y | | | |
| 1 | 2 | 3 | 4 | 5 | 6 |
| 456 | 467170.15 | 1308603.26 | Картометрический метод | 5.0 | - |
| 457 | 467172.98 | 1308606.52 | Картометрический метод | 5.0 | - |
| 458 | 467176.56 | 1308611.74 | Картометрический метод | 5.0 | - |
| 459 | 467179.41 | 1308617.38 | Картометрический метод | 5.0 | - |
| 460 | 467181.33 | 1308622.81 | Картометрический метод | 5.0 | - |
| 461 | 467182.27 | 1308626.72 | Картометрический метод | 5.0 | - |
| 462 | 467182.94 | 1308631.27 | Картометрический метод | 5.0 | - |
| 463 | 467183.16 | 1308635.30 | Картометрический метод | 5.0 | - |
| 464 | 467183.09 | 1308638.50 | Картометрический метод | 5.0 | - |
| 465 | 467183.33 | 1308672.19 | Картометрический метод | 5.0 | - |
| 466 | 467179.84 | 1308671.70 | Картометрический метод | 5.0 | - |
| 467 | 467124.94 | 1308671.80 | Картометрический метод | 5.0 | - |
| 468 | 467014.20 | 1308678.03 | Картометрический метод | 5.0 | - |
| 469 | 467013.99 | 1308644.89 | Картометрический метод | 5.0 | - |
| 434 | 467014.18 | 1308583.84 | Картометрический метод | 5.0 | - |
| 470 | 466979.64 | 1308588.74 | Картометрический метод | 5.0 | - |
| 471 | 466954.86 | 1308613.93 | Картометрический метод | 5.0 | - |
| 472 | 466952.05 | 1308660.66 | Картометрический метод | 5.0 | - |
| 473 | 466950.79 | 1308681.59 | Картометрический метод | 5.0 | - |
| 474 | 466943.52 | 1308682.00 | Картометрический метод | 5.0 | - |
| 475 | 466909.35 | 1308680.70 | Картометрический метод | 5.0 | - |
| 476 | 466811.27 | 1308667.13 | Картометрический метод | 5.0 | - |
| 477 | 466822.31 | 1308649.92 | Картометрический метод | 5.0 | - |
| 478 | 466822.48 | 1308646.96 | Картометрический метод | 5.0 | - |
| 479 | 466830.78 | 1308646.04 | Картометрический метод | 5.0 | - |

2. Сведения о характерных точках границ объекта

| Обозначение характерных точек границ | Координаты, м | | Метод определения координат характерной точки | Средняя квадратическая погрешность положения характерной точки (Mt), м | Описание обозначения точки на местности (при наличии) |
|---|---|---|---|---|---|
| | X | Y | | | |
| 1 | 2 | 3 | 4 | 5 | 6 |
| 480 | 466839.31 | 1308641.26 | Картометрический метод | 5.0 | - |
| 481 | 466845.97 | 1308634.86 | Картометрический метод | 5.0 | - |
| 482 | 466861.83 | 1308638.78 | Картометрический метод | 5.0 | - |
| 483 | 466879.36 | 1308620.69 | Картометрический метод | 5.0 | - |
| 484 | 466880.38 | 1308628.55 | Картометрический метод | 5.0 | - |
| 485 | 466890.02 | 1308660.97 | Картометрический метод | 5.0 | - |
| 486 | 466939.22 | 1308660.72 | Картометрический метод | 5.0 | - |
| 487 | 466946.50 | 1308610.65 | Картометрический метод | 5.0 | - |
| 488 | 466958.90 | 1308603.66 | Картометрический метод | 5.0 | - |
| 489 | 466977.76 | 1308589.67 | Картометрический метод | 5.0 | - |
| 470 | 466979.64 | 1308588.74 | Картометрический метод | 5.0 | - |
| 490 | 466795.17 | 1308664.90 | Картометрический метод | 5.0 | - |
| 491 | 466796.67 | 1308660.36 | Картометрический метод | 5.0 | - |
| 492 | 466805.71 | 1308652.86 | Картометрический метод | 5.0 | - |
| 493 | 466816.96 | 1308647.57 | Картометрический метод | 5.0 | - |
| 494 | 466816.98 | 1308647.57 | Картометрический метод | 5.0 | - |
| 495 | 466816.94 | 1308648.17 | Картометрический метод | 5.0 | - |
| 496 | 466806.33 | 1308664.67 | Картометрический метод | 5.0 | - |
| 497 | 466805.30 | 1308666.30 | Картометрический метод | 5.0 | - |
| 490 | 466795.17 | 1308664.90 | Картометрический метод | 5.0 | - |
| 498 | 466616.96 | 1308142.89 | Картометрический метод | 5.0 | - |
| 499 | 466617.95 | 1308190.06 | Картометрический метод | 5.0 | - |
| 500 | 466645.84 | 1308190.27 | Картометрический метод | 5.0 | - |
| 501 | 466702.68 | 1308190.69 | Картометрический метод | 5.0 | - |
| 502 | 466741.83 | 1308190.94 | Картометрический метод | 5.0 | - |

2. Сведения о характерных точках границ объекта

| Обозначение характерных точек границ | Координаты, м | | Метод определения координат характерной точки | Средняя квадратическая погрешность положения характерной точки (Mt), м | Описание обозначения точки на местности (при наличии) |
|---|---|---|---|---|---|
| | X | Y | | | |
| 1 | 2 | 3 | 4 | 5 | 6 |
| 503 | 466741.23 | 1308237.01 | Картометрический метод | 5.0 | - |
| 504 | 466714.88 | 1308237.00 | Картометрический метод | 5.0 | - |
| 505 | 466684.89 | 1308237.00 | Картометрический метод | 5.0 | - |
| 506 | 466684.99 | 1308231.03 | Картометрический метод | 5.0 | - |
| 507 | 466655.50 | 1308230.53 | Картометрический метод | 5.0 | - |
| 508 | 466648.85 | 1308230.73 | Картометрический метод | 5.0 | - |
| 509 | 466641.58 | 1308232.20 | Картометрический метод | 5.0 | - |
| 510 | 466634.70 | 1308234.94 | Картометрический метод | 5.0 | - |
| 511 | 466627.92 | 1308239.25 | Картометрический метод | 5.0 | - |
| 512 | 466621.31 | 1308245.73 | Картометрический метод | 5.0 | - |
| 513 | 466616.30 | 1308253.51 | Картометрический метод | 5.0 | - |
| 514 | 466613.46 | 1308261.01 | Картометрический метод | 5.0 | - |
| 515 | 466612.19 | 1308268.47 | Картометрический метод | 5.0 | - |
| 516 | 466612.33 | 1308273.41 | Картометрический метод | 5.0 | - |
| 517 | 466613.11 | 1308289.56 | Картометрический метод | 5.0 | - |
| 518 | 466613.62 | 1308315.95 | Картометрический метод | 5.0 | - |
| 519 | 466613.70 | 1308322.63 | Картометрический метод | 5.0 | - |
| 520 | 466615.40 | 1308383.51 | Картометрический метод | 5.0 | - |
| 521 | 466621.86 | 1308614.59 | Картометрический метод | 5.0 | - |
| 522 | 466618.86 | 1308615.36 | Картометрический метод | 5.0 | - |
| 523 | 466618.74 | 1308615.38 | Картометрический метод | 5.0 | - |
| 524 | 466557.51 | 1308631.03 | Картометрический метод | 5.0 | - |
| 525 | 466545.05 | 1308344.05 | Картометрический метод | 5.0 | - |
| 526 | 466538.69 | 1308195.01 | Картометрический метод | 5.0 | - |
| 527 | 466536.90 | 1308155.38 | Картометрический метод | 5.0 | - |

2. Сведения о характерных точках границ объекта

| Обозначение характерных точек границ | Координаты, м | | Метод определения координат характерной точки | Средняя квадратическая погрешность положения характерной точки (Mt), м | Описание обозначения точки на местности (при наличии) |
|---|---|---|---|---|---|
| | X | Y | | | |
| 1 | 2 | 3 | 4 | 5 | 6 |
| 528 | 466541.43 | 1308153.92 | Картометрический метод | 5.0 | - |
| 529 | 466562.66 | 1308147.99 | Картометрический метод | 5.0 | - |
| 530 | 466578.67 | 1308145.57 | Картометрический метод | 5.0 | - |
| 531 | 466604.64 | 1308143.91 | Картометрический метод | 5.0 | - |
| 498 | 466616.96 | 1308142.89 | Картометрический метод | 5.0 | - |
| 532 | 467846.46 | 1308414.38 | Картометрический метод | 5.0 | - |
| 533 | 467847.28 | 1308433.14 | Картометрический метод | 5.0 | - |
| 534 | 467853.06 | 1308444.72 | Картометрический метод | 5.0 | - |
| 535 | 467848.42 | 1308445.82 | Картометрический метод | 5.0 | - |
| 536 | 467843.16 | 1308447.08 | Картометрический метод | 5.0 | - |
| 537 | 467818.52 | 1308464.20 | Картометрический метод | 5.0 | - |
| 538 | 467766.69 | 1308434.33 | Картометрический метод | 5.0 | - |
| 539 | 467771.95 | 1308428.50 | Картометрический метод | 5.0 | - |
| 540 | 467779.62 | 1308419.98 | Картометрический метод | 5.0 | - |
| 541 | 467787.99 | 1308405.28 | Картометрический метод | 5.0 | - |
| 542 | 467781.73 | 1308405.24 | Картометрический метод | 5.0 | - |
| 543 | 467803.76 | 1308368.96 | Картометрический метод | 5.0 | - |
| 544 | 467808.85 | 1308371.04 | Картометрический метод | 5.0 | - |
| 545 | 467823.23 | 1308376.94 | Картометрический метод | 5.0 | - |
| 546 | 467830.92 | 1308380.09 | Картометрический метод | 5.0 | - |
| 547 | 467842.69 | 1308350.46 | Картометрический метод | 5.0 | - |
| 548 | 467845.22 | 1308351.37 | Картометрический метод | 5.0 | - |
| 549 | 467853.15 | 1308386.07 | Картометрический метод | 5.0 | - |
| 550 | 467851.76 | 1308390.81 | Картометрический метод | 5.0 | - |
| 551 | 467849.84 | 1308401.12 | Картометрический метод | 5.0 | - |

2. Сведения о характерных точках границ объекта

| Обозначение характерных точек границ | Координаты, м | | Метод определения координат характерной точки | Средняя квадратическая погрешность положения характерной точки (Mt), м | Описание обозначения точки на местности (при наличии) |
|---|---|---|---|---|---|
| | X | Y | | | |
| 1 | 2 | 3 | 4 | 5 | 6 |
| 532 | 467846.46 | 1308414.38 | Картометрический метод | 5.0 | - |
| 552 | 468346.24 | 1308511.71 | Картометрический метод | 5.0 | - |
| 553 | 468319.05 | 1308521.39 | Картометрический метод | 5.0 | - |
| 554 | 468316.82 | 1308526.21 | Картометрический метод | 5.0 | - |
| 555 | 468300.32 | 1308525.73 | Картометрический метод | 5.0 | - |
| 556 | 468270.44 | 1308523.08 | Картометрический метод | 5.0 | - |
| 557 | 468274.50 | 1308477.26 | Картометрический метод | 5.0 | - |
| 558 | 468301.71 | 1308477.05 | Картометрический метод | 5.0 | - |
| 559 | 468298.76 | 1308451.53 | Картометрический метод | 5.0 | - |
| 560 | 468342.88 | 1308450.15 | Картометрический метод | 5.0 | - |
| 561 | 468352.47 | 1308449.86 | Картометрический метод | 5.0 | - |
| 562 | 468389.05 | 1308448.73 | Картометрический метод | 5.0 | - |
| 563 | 468389.49 | 1308463.75 | Картометрический метод | 5.0 | - |
| 564 | 468375.72 | 1308486.81 | Картометрический метод | 5.0 | - |
| 565 | 468373.50 | 1308490.53 | Картометрический метод | 5.0 | - |
| 552 | 468346.24 | 1308511.71 | Картометрический метод | 5.0 | - |
| 566 | 467905.32 | 1308195.32 | Картометрический метод | 5.0 | - |
| 567 | 467930.43 | 1308210.38 | Картометрический метод | 5.0 | - |
| 568 | 467947.90 | 1308238.13 | Картометрический метод | 5.0 | - |
| 569 | 467950.46 | 1308260.04 | Картометрический метод | 5.0 | - |
| 570 | 467940.38 | 1308264.31 | Картометрический метод | 5.0 | - |
| 571 | 467950.14 | 1308287.33 | Картометрический метод | 5.0 | - |
| 572 | 467953.66 | 1308285.38 | Картометрический метод | 5.0 | - |
| 573 | 467952.69 | 1308279.14 | Картометрический метод | 5.0 | - |
| 574 | 467959.62 | 1308281.57 | Картометрический метод | 5.0 | - |

2. Сведения о характерных точках границ объекта

| Обозначение характерных точек границ | Координаты, м | | Метод определения координат характерной точки | Средняя квадратическая погрешность положения характерной точки (Mt), м | Описание обозначения точки на местности (при наличии) |
|---|---|---|---|---|---|
| | X | Y | | | |
| 1 | 2 | 3 | 4 | 5 | 6 |
| 575 | 467978.70 | 1308266.17 | Картометрический метод | 5.0 | - |
| 576 | 467984.84 | 1308265.75 | Картометрический метод | 5.0 | - |
| 577 | 467991.11 | 1308267.09 | Картометрический метод | 5.0 | - |
| 578 | 467998.01 | 1308279.28 | Картометрический метод | 5.0 | - |
| 579 | 468027.25 | 1308325.06 | Картометрический метод | 5.0 | - |
| 580 | 468053.02 | 1308349.70 | Картометрический метод | 5.0 | - |
| 581 | 467988.33 | 1308344.49 | Картометрический метод | 5.0 | - |
| 582 | 467944.58 | 1308342.00 | Картометрический метод | 5.0 | - |
| 583 | 467915.59 | 1308340.35 | Картометрический метод | 5.0 | - |
| 584 | 467895.42 | 1308367.75 | Картометрический метод | 5.0 | - |
| 585 | 467894.50 | 1308369.42 | Картометрический метод | 5.0 | - |
| 586 | 467867.72 | 1308362.18 | Картометрический метод | 5.0 | - |
| 587 | 467864.28 | 1308374.69 | Картометрический метод | 5.0 | - |
| 588 | 467864.11 | 1308377.74 | Картометрический метод | 5.0 | - |
| 589 | 467863.44 | 1308377.79 | Картометрический метод | 5.0 | - |
| 590 | 467858.36 | 1308357.03 | Картометрический метод | 5.0 | - |
| 591 | 467857.15 | 1308350.63 | Картометрический метод | 5.0 | - |
| 592 | 467857.09 | 1308349.25 | Картометрический метод | 5.0 | - |
| 593 | 467857.34 | 1308348.49 | Картометрический метод | 5.0 | - |
| 594 | 467860.25 | 1308344.81 | Картометрический метод | 5.0 | - |
| 595 | 467864.02 | 1308340.63 | Картометрический метод | 5.0 | - |
| 596 | 467868.45 | 1308335.12 | Картометрический метод | 5.0 | - |
| 597 | 467872.88 | 1308329.15 | Картометрический метод | 5.0 | - |
| 598 | 467876.32 | 1308322.34 | Картометрический метод | 5.0 | - |
| 599 | 467878.57 | 1308315.67 | Картометрический метод | 5.0 | - |

2. Сведения о характерных точках границ объекта

| Обозначение характерных точек границ | Координаты, м | | Метод определения координат характерной точки | Средняя квадратическая погрешность положения характерной точки (Mt), м | Описание обозначения точки на местности (при наличии) |
|---|---|---|---|---|---|
| | X | Y | | | |
| 1 | 2 | 3 | 4 | 5 | 6 |
| 600 | 467879.28 | 1308313.26 | Картометрический метод | 5.0 | - |
| 601 | 467879.44 | 1308312.21 | Картометрический метод | 5.0 | - |
| 602 | 467912.36 | 1308298.96 | Картометрический метод | 5.0 | - |
| 603 | 467910.12 | 1308293.39 | Картометрический метод | 5.0 | - |
| 604 | 467908.93 | 1308292.61 | Картометрический метод | 5.0 | - |
| 605 | 467903.55 | 1308279.92 | Картометрический метод | 5.0 | - |
| 606 | 467878.35 | 1308290.60 | Картометрический метод | 5.0 | - |
| 607 | 467883.66 | 1308303.33 | Картометрический метод | 5.0 | - |
| 608 | 467878.65 | 1308305.45 | Картометрический метод | 5.0 | - |
| 609 | 467877.28 | 1308302.36 | Картометрический метод | 5.0 | - |
| 610 | 467873.94 | 1308296.34 | Картометрический метод | 5.0 | - |
| 611 | 467871.15 | 1308290.66 | Картометрический метод | 5.0 | - |
| 612 | 467868.37 | 1308281.55 | Картометрический метод | 5.0 | - |
| 613 | 467865.85 | 1308271.90 | Картометрический метод | 5.0 | - |
| 614 | 467864.27 | 1308265.59 | Картометрический метод | 5.0 | - |
| 615 | 467863.28 | 1308260.75 | Картометрический метод | 5.0 | - |
| 616 | 467863.05 | 1308259.63 | Картометрический метод | 5.0 | - |
| 617 | 467862.97 | 1308258.14 | Картометрический метод | 5.0 | - |
| 618 | 467864.00 | 1308256.24 | Картометрический метод | 5.0 | - |
| 619 | 467863.80 | 1308255.76 | Картометрический метод | 5.0 | - |
| 620 | 467864.54 | 1308255.21 | Картометрический метод | 5.0 | - |
| 621 | 467870.72 | 1308243.73 | Картометрический метод | 5.0 | - |
| 622 | 467911.10 | 1308213.16 | Картометрический метод | 5.0 | - |
| 623 | 467902.07 | 1308201.93 | Картометрический метод | 5.0 | - |
| 624 | 467905.31 | 1308195.32 | Картометрический метод | 5.0 | - |

2. Сведения о характерных точках границ объекта

| Обозначение характерных точек границ | Координаты, м | | Метод определения координат характерной точки | Средняя квадратическая погрешность положения характерной точки (Mt), м | Описание обозначения точки на местности (при наличии) |
|---|---|---|---|---|---|
| | X | Y | | | |
| 1 | 2 | 3 | 4 | 5 | 6 |
| 566 | 467905.32 | 1308195.32 | Картометрический метод | 5.0 | - |
| 625 | 468233.10 | 1308115.45 | Картометрический метод | 5.0 | - |
| 626 | 468206.91 | 1308143.24 | Картометрический метод | 5.0 | - |
| 627 | 468206.43 | 1308174.45 | Картометрический метод | 5.0 | - |
| 628 | 468270.91 | 1308175.45 | Картометрический метод | 5.0 | - |
| 629 | 468271.05 | 1308184.86 | Картометрический метод | 5.0 | - |
| 630 | 468260.86 | 1308209.83 | Картометрический метод | 5.0 | - |
| 631 | 468247.81 | 1308241.79 | Картометрический метод | 5.0 | - |
| 632 | 468294.96 | 1308282.82 | Картометрический метод | 5.0 | - |
| 633 | 468342.11 | 1308323.85 | Картометрический метод | 5.0 | - |
| 634 | 468389.25 | 1308364.88 | Картометрический метод | 5.0 | - |
| 635 | 468362.99 | 1308395.05 | Картометрический метод | 5.0 | - |
| 636 | 468362.99 | 1308395.08 | Картометрический метод | 5.0 | - |
| 637 | 468315.84 | 1308354.00 | Картометрический метод | 5.0 | - |
| 638 | 468268.69 | 1308312.99 | Картометрический метод | 5.0 | - |
| 639 | 468226.19 | 1308276.01 | Картометрический метод | 5.0 | - |
| 640 | 468215.90 | 1308271.49 | Картометрический метод | 5.0 | - |
| 641 | 468205.38 | 1308268.24 | Картометрический метод | 5.0 | - |
| 642 | 468192.73 | 1308265.98 | Картометрический метод | 5.0 | - |
| 643 | 468183.57 | 1308265.39 | Картометрический метод | 5.0 | - |
| 644 | 468176.98 | 1308265.50 | Картометрический метод | 5.0 | - |
| 645 | 468183.36 | 1308184.41 | Картометрический метод | 5.0 | - |
| 646 | 468194.77 | 1308170.51 | Картометрический метод | 5.0 | - |
| 647 | 468196.99 | 1308141.77 | Картометрический метод | 5.0 | - |
| 648 | 468148.65 | 1308134.60 | Картометрический метод | 5.0 | - |

2. Сведения о характерных точках границ объекта

| Обозначение характерных точек границ | Координаты, м | | Метод определения координат характерной точки | Средняя квадратическая погрешность положения характерной точки (Mt), м | Описание обозначения точки на местности (при наличии) |
|---|---|---|---|---|---|
| | X | Y | | | |
| 1 | 2 | 3 | 4 | 5 | 6 |
| 649 | 468154.61 | 1308106.45 | Картометрический метод | 5.0 | - |
| 650 | 468224.08 | 1308103.06 | Картометрический метод | 5.0 | - |
| 625 | 468233.10 | 1308115.45 | Картометрический метод | 5.0 | - |

3. Сведения о характерных точках части (частей) границы объекта

| Обозначение характерных точек части границы | Координаты, м | | Метод определения координат характерной точки | Средняя квадратическая погрешность положения характерной точки (Mt), м | Описание обозначения точки на местности (при наличии) |
|---|---|---|---|---|---|
| | X | Y | | | |
| 1 | 2 | 3 | 4 | 5 | 6 |
| - | - | - | - | - | - |

## Раздел 3

## Сведения о местоположении измененных (уточненных) границ объекта

1. Система координат -

2. Сведения о характерных точках границ объекта

| Обозначение характерных точек границ | Существующие координаты, м | | Измененные (уточненные) координаты, м | | Метод определения координат характерной точки | Средняя квадратическая погрешность положения характерной точки (Mt), м | Описание обозначения точки на местности (при наличии) |
|---|---|---|---|---|---|---|---|
| | X | Y | X | Y | | | |
| 1 | 2 | 3 | 4 | 5 | 6 | 7 | 8 |
| - | - | - | - | - | - | - | |

3. Сведения о характерных точках части (частей) границы объекта

| Обозначение характерных точек части границы | Существующие координаты, м | | Измененные (уточненные) координаты, м | | Метод определения координат характерной точки | Средняя квадратическая погрешность положения характерной точки (Mt), м | Описание обозначения точки на местности (при наличии) |
|---|---|---|---|---|---|---|---|
| | X | Y | X | Y | | | |
| 1 | 2 | 3 | 4 | 5 | 6 | 7 | 8 |
| - | - | - | - | - | - | - | |

## ТЕКСТОВОЕ ОПИСАНИЕ
## местоположения границ населенных пунктов, территориальных зон

| Прохождение границы | | Описание прохождения границы |
|---|---|---|
| от точки | до точки | |
| **1** | **2** | **3** |
| 1 | 2 | - |
| 2 | 3 | - |
| 3 | 4 | - |
| 4 | 5 | - |
| 5 | 6 | - |
| 6 | 7 | - |
| 7 | 8 | - |
| 8 | 9 | - |
| 9 | 10 | - |
| 10 | 11 | - |
| 11 | 12 | - |
| 12 | 13 | - |
| 13 | 14 | - |
| 14 | 15 | - |
| 15 | 16 | - |
| 16 | 17 | - |
| 17 | 18 | - |
| 18 | 19 | - |
| 19 | 20 | - |
| 20 | 21 | - |
| 21 | 22 | - |
| 22 | 23 | - |
| 23 | 24 | - |
| 24 | 1 | - |
| 25 | 26 | - |
| 26 | 27 | - |
| 27 | 28 | - |
| 28 | 29 | - |
| 29 | 30 | - |
| 30 | 31 | - |
| 31 | 25 | - |
| 32 | 33 | - |
| 33 | 34 | - |
| 34 | 35 | - |
| 35 | 36 | - |
| 36 | 37 | - |
| 37 | 38 | - |

## ТЕКСТОВОЕ ОПИСАНИЕ
## местоположения границ населенных пунктов, территориальных зон

| Прохождение границы | | Описание прохождения границы |
|---|---|---|
| от точки | до точки | |
| 1 | 2 | 3 |
| 38 | 39 | - |
| 39 | 40 | - |
| 40 | 32 | - |
| 41 | 42 | - |
| 42 | 43 | - |
| 43 | 44 | - |
| 44 | 45 | - |
| 45 | 46 | - |
| 46 | 47 | - |
| 47 | 48 | - |
| 48 | 49 | - |
| 49 | 50 | - |
| 50 | 41 | - |
| 51 | 52 | - |
| 52 | 53 | - |
| 53 | 54 | - |
| 54 | 55 | - |
| 55 | 56 | - |
| 56 | 57 | - |
| 57 | 58 | - |
| 58 | 59 | - |
| 59 | 60 | - |
| 60 | 61 | - |
| 61 | 62 | - |
| 62 | 63 | - |
| 63 | 64 | - |
| 64 | 51 | - |
| 65 | 66 | - |
| 66 | 67 | - |
| 67 | 68 | - |
| 68 | 65 | - |
| 69 | 70 | - |
| 70 | 71 | - |
| 71 | 72 | - |
| 72 | 73 | - |
| 73 | 74 | - |
| 74 | 75 | - |

## ТЕКСТОВОЕ ОПИСАНИЕ
## местоположения границ населенных пунктов, территориальных зон

| Прохождение границы | | Описание прохождения границы |
|---|---|---|
| от точки | до точки | |
| 1 | 2 | 3 |
| 75 | 76 | - |
| 76 | 77 | - |
| 77 | 78 | - |
| 78 | 79 | - |
| 79 | 80 | - |
| 80 | 81 | - |
| 81 | 82 | - |
| 82 | 83 | - |
| 83 | 84 | - |
| 84 | 85 | - |
| 85 | 86 | - |
| 86 | 87 | - |
| 87 | 88 | - |
| 88 | 89 | - |
| 89 | 90 | - |
| 90 | 91 | - |
| 91 | 92 | - |
| 92 | 93 | - |
| 93 | 94 | - |
| 94 | 95 | - |
| 95 | 96 | - |
| 96 | 97 | - |
| 97 | 98 | - |
| 98 | 99 | - |
| 99 | 100 | - |
| 100 | 101 | - |
| 101 | 102 | - |
| 102 | 103 | - |
| 103 | 104 | - |
| 104 | 105 | - |
| 105 | 106 | - |
| 106 | 107 | - |
| 107 | 108 | - |
| 108 | 109 | - |
| 109 | 110 | - |
| 110 | 111 | - |
| 111 | 112 | - |

## ТЕКСТОВОЕ ОПИСАНИЕ
## местоположения границ населенных пунктов, территориальных зон

| Прохождение границы | | Описание прохождения границы |
|---|---|---|
| от точки | до точки | |
| 1 | 2 | 3 |
| 112 | 113 | - |
| 113 | 114 | - |
| 114 | 115 | - |
| 115 | 116 | - |
| 116 | 117 | - |
| 117 | 118 | - |
| 118 | 119 | - |
| 119 | 120 | - |
| 120 | 121 | - |
| 121 | 122 | - |
| 122 | 123 | - |
| 123 | 124 | - |
| 124 | 125 | - |
| 125 | 126 | - |
| 126 | 127 | - |
| 127 | 128 | - |
| 128 | 129 | - |
| 129 | 130 | - |
| 130 | 131 | - |
| 131 | 132 | - |
| 132 | 133 | - |
| 133 | 134 | - |
| 134 | 135 | - |
| 135 | 136 | - |
| 136 | 137 | - |
| 137 | 138 | - |
| 138 | 139 | - |
| 139 | 140 | - |
| 140 | 141 | - |
| 141 | 142 | - |
| 142 | 143 | - |
| 143 | 144 | - |
| 144 | 145 | - |
| 145 | 146 | - |
| 146 | 147 | - |
| 147 | 148 | - |
| 148 | 149 | - |

## ТЕКСТОВОЕ ОПИСАНИЕ
## местоположения границ населенных пунктов, территориальных зон

| Прохождение границы | | Описание прохождения границы |
|---|---|---|
| от точки | до точки | |
| 1 | 2 | 3 |
| 149 | 150 | - |
| 150 | 151 | - |
| 151 | 152 | - |
| 152 | 153 | - |
| 153 | 154 | - |
| 154 | 155 | - |
| 155 | 156 | - |
| 156 | 157 | - |
| 157 | 158 | - |
| 158 | 159 | - |
| 159 | 160 | - |
| 160 | 161 | - |
| 161 | 162 | - |
| 162 | 163 | - |
| 163 | 164 | - |
| 164 | 69 | - |
| 165 | 166 | - |
| 166 | 167 | - |
| 167 | 168 | - |
| 168 | 169 | - |
| 169 | 170 | - |
| 170 | 171 | - |
| 171 | 172 | - |
| 172 | 173 | - |
| 173 | 174 | - |
| 174 | 175 | - |
| 175 | 176 | - |
| 176 | 177 | - |
| 177 | 178 | - |
| 178 | 179 | - |
| 179 | 180 | - |
| 180 | 181 | - |
| 181 | 182 | - |
| 182 | 183 | - |
| 183 | 184 | - |
| 184 | 185 | - |
| 185 | 186 | - |

## ТЕКСТОВОЕ ОПИСАНИЕ
## местоположения границ населенных пунктов, территориальных зон

| Прохождение границы | | Описание прохождения границы |
|---|---|---|
| от точки | до точки | |
| 1 | 2 | 3 |
| 186 | 187 | - |
| 187 | 188 | - |
| 188 | 189 | - |
| 189 | 190 | - |
| 190 | 191 | - |
| 191 | 192 | - |
| 192 | 193 | - |
| 193 | 194 | - |
| 194 | 195 | - |
| 195 | 196 | - |
| 196 | 197 | - |
| 197 | 198 | - |
| 198 | 165 | - |
| 199 | 200 | - |
| 200 | 201 | - |
| 201 | 202 | - |
| 202 | 203 | - |
| 203 | 204 | - |
| 204 | 205 | - |
| 205 | 206 | - |
| 206 | 207 | - |
| 207 | 208 | - |
| 208 | 209 | - |
| 209 | 210 | - |
| 210 | 211 | - |
| 211 | 212 | - |
| 212 | 213 | - |
| 213 | 214 | - |
| 214 | 215 | - |
| 215 | 216 | - |
| 216 | 217 | - |
| 217 | 218 | - |
| 218 | 219 | - |
| 219 | 220 | - |
| 220 | 221 | - |
| 221 | 222 | - |
| 222 | 223 | - |

## ТЕКСТОВОЕ ОПИСАНИЕ
## местоположения границ населенных пунктов, территориальных зон

| Прохождение границы | | Описание прохождения границы |
|---|---|---|
| от точки | до точки | |
| 1 | 2 | 3 |
| 223 | 224 | - |
| 224 | 225 | - |
| 225 | 226 | - |
| 226 | 199 | - |
| 227 | 228 | - |
| 228 | 229 | - |
| 229 | 230 | - |
| 230 | 227 | - |
| 231 | 232 | - |
| 232 | 233 | - |
| 233 | 234 | - |
| 234 | 235 | - |
| 235 | 236 | - |
| 236 | 231 | - |
| 237 | 238 | - |
| 238 | 239 | - |
| 239 | 240 | - |
| 240 | 241 | - |
| 241 | 242 | - |
| 242 | 243 | - |
| 243 | 244 | - |
| 244 | 245 | - |
| 245 | 246 | - |
| 246 | 247 | - |
| 247 | 248 | - |
| 248 | 249 | - |
| 249 | 250 | - |
| 250 | 251 | - |
| 251 | 252 | - |
| 252 | 253 | - |
| 253 | 254 | - |
| 254 | 255 | - |
| 255 | 256 | - |
| 256 | 257 | - |
| 257 | 258 | - |
| 258 | 259 | - |
| 259 | 260 | - |

## ТЕКСТОВОЕ ОПИСАНИЕ
## местоположения границ населенных пунктов, территориальных зон

| Прохождение границы | | Описание прохождения границы |
|---|---|---|
| от точки | до точки | |
| 1 | 2 | 3 |
| 260 | 237 | - |
| 261 | 262 | - |
| 262 | 263 | - |
| 263 | 264 | - |
| 264 | 265 | - |
| 265 | 266 | - |
| 266 | 267 | - |
| 267 | 268 | - |
| 268 | 269 | - |
| 269 | 270 | - |
| 270 | 271 | - |
| 271 | 272 | - |
| 272 | 273 | - |
| 273 | 274 | - |
| 274 | 275 | - |
| 275 | 276 | - |
| 276 | 277 | - |
| 277 | 278 | - |
| 278 | 279 | - |
| 279 | 280 | - |
| 280 | 281 | - |
| 281 | 282 | - |
| 282 | 283 | - |
| 283 | 261 | - |
| 284 | 285 | - |
| 285 | 286 | - |
| 286 | 287 | - |
| 287 | 288 | - |
| 288 | 289 | - |
| 289 | 290 | - |
| 290 | 291 | - |
| 291 | 292 | - |
| 292 | 293 | - |
| 293 | 294 | - |
| 294 | 295 | - |
| 295 | 296 | - |
| 296 | 297 | - |

## ТЕКСТОВОЕ ОПИСАНИЕ
## местоположения границ населенных пунктов, территориальных зон

| Прохождение границы | | Описание прохождения границы |
|---|---|---|
| от точки | до точки | |
| 1 | 2 | 3 |
| 297 | 298 | - |
| 298 | 299 | - |
| 299 | 300 | - |
| 300 | 301 | - |
| 301 | 302 | - |
| 302 | 303 | - |
| 303 | 304 | - |
| 304 | 305 | - |
| 305 | 306 | - |
| 306 | 307 | - |
| 307 | 308 | - |
| 308 | 309 | - |
| 309 | 310 | - |
| 310 | 311 | - |
| 311 | 312 | - |
| 312 | 313 | - |
| 313 | 314 | - |
| 314 | 284 | - |
| 315 | 316 | - |
| 316 | 317 | - |
| 317 | 318 | - |
| 318 | 319 | - |
| 319 | 320 | - |
| 320 | 321 | - |
| 321 | 322 | - |
| 322 | 323 | - |
| 323 | 324 | - |
| 324 | 325 | - |
| 325 | 326 | - |
| 326 | 327 | - |
| 327 | 328 | - |
| 328 | 329 | - |
| 329 | 330 | - |
| 330 | 331 | - |
| 331 | 332 | - |
| 332 | 333 | - |
| 333 | 334 | - |

## ТЕКСТОВОЕ ОПИСАНИЕ
## местоположения границ населенных пунктов, территориальных зон

| Прохождение границы | | Описание прохождения границы |
|---|---|---|
| от точки | до точки | |
| 1 | 2 | 3 |
| 334 | 335 | - |
| 335 | 336 | - |
| 336 | 337 | - |
| 337 | 338 | - |
| 338 | 339 | - |
| 339 | 340 | - |
| 340 | 341 | - |
| 341 | 342 | - |
| 342 | 343 | - |
| 343 | 344 | - |
| 344 | 345 | - |
| 345 | 346 | - |
| 346 | 347 | - |
| 347 | 348 | - |
| 348 | 349 | - |
| 349 | 350 | - |
| 350 | 351 | - |
| 351 | 352 | - |
| 352 | 353 | - |
| 353 | 354 | - |
| 354 | 355 | - |
| 355 | 356 | - |
| 356 | 357 | - |
| 357 | 358 | - |
| 358 | 359 | - |
| 359 | 360 | - |
| 360 | 361 | - |
| 361 | 362 | - |
| 362 | 363 | - |
| 363 | 364 | - |
| 364 | 365 | - |
| 365 | 366 | - |
| 366 | 367 | - |
| 367 | 368 | - |
| 368 | 369 | - |
| 369 | 370 | - |
| 370 | 371 | - |

## ТЕКСТОВОЕ ОПИСАНИЕ
## местоположения границ населенных пунктов, территориальных зон

| Прохождение границы | | Описание прохождения границы |
|---|---|---|
| от точки | до точки | |
| 1 | 2 | 3 |
| 371 | 372 | - |
| 372 | 315 | - |
| 373 | 374 | - |
| 374 | 375 | - |
| 375 | 376 | - |
| 376 | 377 | - |
| 377 | 378 | - |
| 378 | 379 | - |
| 379 | 380 | - |
| 380 | 381 | - |
| 381 | 382 | - |
| 382 | 383 | - |
| 383 | 384 | - |
| 384 | 385 | - |
| 385 | 386 | - |
| 386 | 387 | - |
| 387 | 388 | - |
| 388 | 389 | - |
| 389 | 390 | - |
| 390 | 391 | - |
| 391 | 392 | - |
| 392 | 393 | - |
| 393 | 394 | - |
| 394 | 395 | - |
| 395 | 396 | - |
| 396 | 397 | - |
| 397 | 398 | - |
| 398 | 399 | - |
| 399 | 400 | - |
| 400 | 401 | - |
| 401 | 402 | - |
| 402 | 403 | - |
| 403 | 404 | - |
| 404 | 405 | - |
| 405 | 373 | - |
| 406 | 407 | - |
| 407 | 408 | - |

## ТЕКСТОВОЕ ОПИСАНИЕ
## местоположения границ населенных пунктов, территориальных зон

| Прохождение границы | | Описание прохождения границы |
|---|---|---|
| от точки | до точки | |
| 1 | 2 | 3 |
| 408 | 409 | - |
| 409 | 410 | - |
| 410 | 411 | - |
| 411 | 412 | - |
| 412 | 413 | - |
| 413 | 414 | - |
| 414 | 415 | - |
| 415 | 416 | - |
| 416 | 417 | - |
| 417 | 418 | - |
| 418 | 419 | - |
| 419 | 420 | - |
| 420 | 421 | - |
| 421 | 422 | - |
| 422 | 423 | - |
| 423 | 424 | - |
| 424 | 425 | - |
| 425 | 426 | - |
| 426 | 427 | - |
| 427 | 428 | - |
| 428 | 429 | - |
| 429 | 430 | - |
| 430 | 431 | - |
| 431 | 432 | - |
| 432 | 433 | - |
| 433 | 406 | - |
| 434 | 435 | - |
| 435 | 436 | - |
| 436 | 437 | - |
| 437 | 438 | - |
| 438 | 439 | - |
| 439 | 440 | - |
| 440 | 441 | - |
| 441 | 442 | - |
| 442 | 443 | - |
| 443 | 444 | - |
| 444 | 445 | - |

## ТЕКСТОВОЕ ОПИСАНИЕ
## местоположения границ населенных пунктов, территориальных зон

| Прохождение границы | | Описание прохождения границы |
|---|---|---|
| от точки | до точки | |
| 1 | 2 | 3 |
| 445 | 446 | - |
| 446 | 447 | - |
| 447 | 448 | - |
| 448 | 449 | - |
| 449 | 450 | - |
| 450 | 451 | - |
| 451 | 452 | - |
| 452 | 453 | - |
| 453 | 454 | - |
| 454 | 455 | - |
| 455 | 456 | - |
| 456 | 457 | - |
| 457 | 458 | - |
| 458 | 459 | - |
| 459 | 460 | - |
| 460 | 461 | - |
| 461 | 462 | - |
| 462 | 463 | - |
| 463 | 464 | - |
| 464 | 465 | - |
| 465 | 466 | - |
| 466 | 467 | - |
| 467 | 468 | - |
| 468 | 469 | - |
| 469 | 434 | - |
| 470 | 471 | - |
| 471 | 472 | - |
| 472 | 473 | - |
| 473 | 474 | - |
| 474 | 475 | - |
| 475 | 476 | - |
| 476 | 477 | - |
| 477 | 478 | - |
| 478 | 479 | - |
| 479 | 480 | - |
| 480 | 481 | - |
| 481 | 482 | - |

## ТЕКСТОВОЕ ОПИСАНИЕ
## местоположения границ населенных пунктов, территориальных зон

| Прохождение границы | | Описание прохождения границы |
|---|---|---|
| от точки | до точки | |
| 1 | 2 | 3 |
| 482 | 483 | - |
| 483 | 484 | - |
| 484 | 485 | - |
| 485 | 486 | - |
| 486 | 487 | - |
| 487 | 488 | - |
| 488 | 489 | - |
| 489 | 470 | - |
| 490 | 491 | - |
| 491 | 492 | - |
| 492 | 493 | - |
| 493 | 494 | - |
| 494 | 495 | - |
| 495 | 496 | - |
| 496 | 497 | - |
| 497 | 490 | - |
| 498 | 499 | - |
| 499 | 500 | - |
| 500 | 501 | - |
| 501 | 502 | - |
| 502 | 503 | - |
| 503 | 504 | - |
| 504 | 505 | - |
| 505 | 506 | - |
| 506 | 507 | - |
| 507 | 508 | - |
| 508 | 509 | - |
| 509 | 510 | - |
| 510 | 511 | - |
| 511 | 512 | - |
| 512 | 513 | - |
| 513 | 514 | - |
| 514 | 515 | - |
| 515 | 516 | - |
| 516 | 517 | - |
| 517 | 518 | - |
| 518 | 519 | - |

## ТЕКСТОВОЕ ОПИСАНИЕ
## местоположения границ населенных пунктов, территориальных зон

| Прохождение границы | | Описание прохождения границы |
|---|---|---|
| от точки | до точки | |
| 1 | 2 | 3 |
| 519 | 520 | - |
| 520 | 521 | - |
| 521 | 522 | - |
| 522 | 523 | - |
| 523 | 524 | - |
| 524 | 525 | - |
| 525 | 526 | - |
| 526 | 527 | - |
| 527 | 528 | - |
| 528 | 529 | - |
| 529 | 530 | - |
| 530 | 531 | - |
| 531 | 498 | - |
| 532 | 533 | - |
| 533 | 534 | - |
| 534 | 535 | - |
| 535 | 536 | - |
| 536 | 537 | - |
| 537 | 538 | - |
| 538 | 539 | - |
| 539 | 540 | - |
| 540 | 541 | - |
| 541 | 542 | - |
| 542 | 543 | - |
| 543 | 544 | - |
| 544 | 545 | - |
| 545 | 546 | - |
| 546 | 547 | - |
| 547 | 548 | - |
| 548 | 549 | - |
| 549 | 550 | - |
| 550 | 551 | - |
| 551 | 532 | - |
| 552 | 553 | - |
| 553 | 554 | - |
| 554 | 555 | - |
| 555 | 556 | - |

## ТЕКСТОВОЕ ОПИСАНИЕ
## местоположения границ населенных пунктов, территориальных зон

| Прохождение границы | | Описание прохождения границы |
|---|---|---|
| от точки | до точки | |
| 1 | 2 | 3 |
| 556 | 557 | - |
| 557 | 558 | - |
| 558 | 559 | - |
| 559 | 560 | - |
| 560 | 561 | - |
| 561 | 562 | - |
| 562 | 563 | - |
| 563 | 564 | - |
| 564 | 565 | - |
| 565 | 552 | - |
| 566 | 567 | - |
| 567 | 568 | - |
| 568 | 569 | - |
| 569 | 570 | - |
| 570 | 571 | - |
| 571 | 572 | - |
| 572 | 573 | - |
| 573 | 574 | - |
| 574 | 575 | - |
| 575 | 576 | - |
| 576 | 577 | - |
| 577 | 578 | - |
| 578 | 579 | - |
| 579 | 580 | - |
| 580 | 581 | - |
| 581 | 582 | - |
| 582 | 583 | - |
| 583 | 584 | - |
| 584 | 585 | - |
| 585 | 586 | - |
| 586 | 587 | - |
| 587 | 588 | - |
| 588 | 589 | - |
| 589 | 590 | - |
| 590 | 591 | - |
| 591 | 592 | - |
| 592 | 593 | - |

## ТЕКСТОВОЕ ОПИСАНИЕ
## местоположения границ населенных пунктов, территориальных зон

| Прохождение границы | | Описание прохождения границы |
|---|---|---|
| от точки | до точки | |
| 1 | 2 | 3 |
| 593 | 594 | - |
| 594 | 595 | - |
| 595 | 596 | - |
| 596 | 597 | - |
| 597 | 598 | - |
| 598 | 599 | - |
| 599 | 600 | - |
| 600 | 601 | - |
| 601 | 602 | - |
| 602 | 603 | - |
| 603 | 604 | - |
| 604 | 605 | - |
| 605 | 606 | - |
| 606 | 607 | - |
| 607 | 608 | - |
| 608 | 609 | - |
| 609 | 610 | - |
| 610 | 611 | - |
| 611 | 612 | - |
| 612 | 613 | - |
| 613 | 614 | - |
| 614 | 615 | - |
| 615 | 616 | - |
| 616 | 617 | - |
| 617 | 618 | - |
| 618 | 619 | - |
| 619 | 620 | - |
| 620 | 621 | - |
| 621 | 622 | - |
| 622 | 623 | - |
| 623 | 624 | - |
| 624 | 566 | - |
| 625 | 626 | - |
| 626 | 627 | - |
| 627 | 628 | - |
| 628 | 629 | - |
| 629 | 630 | - |

# ТЕКСТОВОЕ ОПИСАНИЕ
## местоположения границ населенных пунктов, территориальных зон

| Прохождение границы | | Описание прохождения границы |
|---|---|---|
| от точки | до точки | |
| 1 | 2 | 3 |
| 630 | 631 | - |
| 631 | 632 | - |
| 632 | 633 | - |
| 633 | 634 | - |
| 634 | 635 | - |
| 635 | 636 | - |
| 636 | 637 | - |
| 637 | 638 | - |
| 638 | 639 | - |
| 639 | 640 | - |
| 640 | 641 | - |
| 641 | 642 | - |
| 642 | 643 | - |
| 643 | 644 | - |
| 644 | 645 | - |
| 645 | 646 | - |
| 646 | 647 | - |
| 647 | 648 | - |
| 648 | 649 | - |
| 649 | 650 | - |
| 650 | 625 | - |

# ГРАФИЧЕСКОЕ ОПИСАНИЕ
## местоположения границ населенных пунктов, территориальных зон, особо охраняемых природных территорий, зон с особыми условиями использования территории

## Зона застройки индивидуальными жилыми домами (ТЖ.1)

(наименование объекта, местоположение границ которого описано (далее - объект))

## Раздел 1

## Сведения об объекте

| № п/п | Характеристики объекта | Описание характеристик |
|---|---|---|
| 1 | 2 | 3 |
| 1 | Местоположение объекта | Ленинградская область, м.р-н Выборгский, г.п Приморское |
| 2 | Площадь объекта +/- величина погрешности определения площади (Р +/- Дельта Р) | 1972010 +/- 24575 м² |
| 3 | Иные характеристики объекта | - |

## Раздел 2

## Сведения о местоположении границ объекта

1. Система координат МСК-47, зона 1

2. Сведения о характерных точках границ объекта

| Обозначение характерных точек границ | Координаты, м | | Метод определения координат характерной точки | Средняя квадратическая погрешность положения характерной точки (Mt), м | Описание обозначения точки на местности (при наличии) |
|---|---|---|---|---|---|
| | X | Y | | | |
| 1 | 2 | 3 | 4 | 5 | 6 |
| 1 | 481886.79 | 1290302.39 | Картометрический метод | 5.0 | - |
| 2 | 481882.93 | 1290294.55 | Картометрический метод | 5.0 | - |
| 3 | 481877.20 | 1290264.56 | Картометрический метод | 5.0 | - |
| 4 | 481888.73 | 1290259.54 | Картометрический метод | 5.0 | - |
| 5 | 481888.71 | 1290257.01 | Картометрический метод | 5.0 | - |
| 6 | 481903.54 | 1290253.54 | Картометрический метод | 5.0 | - |
| 7 | 481908.69 | 1290265.99 | Картометрический метод | 5.0 | - |
| 8 | 481917.26 | 1290286.55 | Картометрический метод | 5.0 | - |
| 9 | 481920.93 | 1290296.79 | Картометрический метод | 5.0 | - |
| 10 | 481903.11 | 1290322.53 | Картометрический метод | 5.0 | - |
| 11 | 481892.84 | 1290309.86 | Картометрический метод | 5.0 | - |
| 12 | 481891.78 | 1290299.80 | Картометрический метод | 5.0 | - |
| 1 | 481886.79 | 1290302.39 | Картометрический метод | 5.0 | - |
| 13 | 481913.16 | 1290251.29 | Картометрический метод | 5.0 | - |
| 14 | 481916.91 | 1290250.41 | Картометрический метод | 5.0 | - |
| 15 | 481932.62 | 1290269.71 | Картометрический метод | 5.0 | - |
| 16 | 481947.44 | 1290258.48 | Картометрический метод | 5.0 | - |
| 17 | 481926.54 | 1290288.68 | Картометрический метод | 5.0 | - |
| 13 | 481913.16 | 1290251.29 | Картометрический метод | 5.0 | - |
| 18 | 481942.71 | 1290213.88 | Картометрический метод | 5.0 | - |
| 19 | 481943.21 | 1290211.80 | Картометрический метод | 5.0 | - |
| 20 | 481944.06 | 1290209.90 | Картометрический метод | 5.0 | - |

2. Сведения о характерных точках границ объекта

| Обозначение характерных точек границ | Координаты, м | | Метод определения координат характерной точки | Средняя квадратическая погрешность положения характерной точки (Mt), м | Описание обозначения точки на местности (при наличии) |
|---|---|---|---|---|---|
| | X | Y | | | |
| 1 | 2 | 3 | 4 | 5 | 6 |
| 21 | 481985.29 | 1290161.51 | Картометрический метод | 5.0 | - |
| 22 | 482015.14 | 1290128.99 | Картометрический метод | 5.0 | - |
| 23 | 482016.53 | 1290127.49 | Картометрический метод | 5.0 | - |
| 24 | 482018.28 | 1290126.22 | Картометрический метод | 5.0 | - |
| 25 | 482020.26 | 1290125.34 | Картометрический метод | 5.0 | - |
| 26 | 482022.60 | 1290124.87 | Картометрический метод | 5.0 | - |
| 27 | 482025.19 | 1290124.98 | Картометрический метод | 5.0 | - |
| 28 | 482027.48 | 1290125.64 | Картометрический метод | 5.0 | - |
| 29 | 482028.84 | 1290126.33 | Картометрический метод | 5.0 | - |
| 30 | 482030.98 | 1290128.03 | Картометрический метод | 5.0 | - |
| 31 | 482056.64 | 1290150.87 | Картометрический метод | 5.0 | - |
| 32 | 482049.80 | 1290159.15 | Картометрический метод | 5.0 | - |
| 33 | 482024.19 | 1290190.64 | Картометрический метод | 5.0 | - |
| 34 | 482006.35 | 1290212.58 | Картометрический метод | 5.0 | - |
| 35 | 482003.85 | 1290217.32 | Картометрический метод | 5.0 | - |
| 36 | 481978.88 | 1290237.16 | Картометрический метод | 5.0 | - |
| 37 | 481967.57 | 1290242.79 | Картометрический метод | 5.0 | - |
| 38 | 481943.71 | 1290220.59 | Картометрический метод | 5.0 | - |
| 39 | 481942.92 | 1290218.37 | Картометрический метод | 5.0 | - |
| 40 | 481942.59 | 1290216.01 | Картометрический метод | 5.0 | - |
| 18 | 481942.71 | 1290213.88 | Картометрический метод | 5.0 | - |
| 41 | 481929.08 | 1290206.95 | Картометрический метод | 5.0 | - |
| 42 | 481928.01 | 1290211.16 | Картометрический метод | 5.0 | - |
| 43 | 481927.66 | 1290216.57 | Картометрический метод | 5.0 | - |
| 44 | 481928.69 | 1290222.98 | Картометрический метод | 5.0 | - |

2. Сведения о характерных точках границ объекта

| Обозначение характерных точек границ | Координаты, м | | Метод определения координат характерной точки | Средняя квадратическая погрешность положения характерной точки (Mt), м | Описание обозначения точки на местности (при наличии) |
|---|---|---|---|---|---|
| | X | Y | | | |
| 1 | 2 | 3 | 4 | 5 | 6 |
| 45 | 481931.21 | 1290228.90 | Картометрический метод | 5.0 | - |
| 46 | 481931.95 | 1290229.97 | Картометрический метод | 5.0 | - |
| 47 | 481952.98 | 1290249.62 | Картометрический метод | 5.0 | - |
| 48 | 481950.13 | 1290254.60 | Картометрический метод | 5.0 | - |
| 49 | 481948.84 | 1290256.45 | Картометрический метод | 5.0 | - |
| 50 | 481923.07 | 1290226.99 | Картометрический метод | 5.0 | - |
| 51 | 481928.10 | 1290190.33 | Картометрический метод | 5.0 | - |
| 52 | 481889.68 | 1290170.05 | Картометрический метод | 5.0 | - |
| 53 | 481896.45 | 1290161.85 | Картометрический метод | 5.0 | - |
| 54 | 481881.24 | 1290148.81 | Картометрический метод | 5.0 | - |
| 55 | 481900.08 | 1290126.33 | Картометрический метод | 5.0 | - |
| 56 | 481912.99 | 1290102.89 | Картометрический метод | 5.0 | - |
| 57 | 481989.61 | 1290009.44 | Картометрический метод | 5.0 | - |
| 58 | 481999.37 | 1289996.60 | Картометрический метод | 5.0 | - |
| 59 | 482009.16 | 1289983.63 | Картометрический метод | 5.0 | - |
| 60 | 482061.53 | 1290016.76 | Картометрический метод | 5.0 | - |
| 61 | 482063.43 | 1290017.12 | Картометрический метод | 5.0 | - |
| 62 | 482078.10 | 1290016.28 | Картометрический метод | 5.0 | - |
| 63 | 482131.04 | 1290056.47 | Картометрический метод | 5.0 | - |
| 64 | 482116.21 | 1290087.45 | Картометрический метод | 5.0 | - |
| 65 | 482096.50 | 1290113.73 | Картометрический метод | 5.0 | - |
| 66 | 482094.43 | 1290115.97 | Картометрический метод | 5.0 | - |
| 67 | 482093.54 | 1290115.52 | Картометрический метод | 5.0 | - |
| 68 | 482069.00 | 1290141.87 | Картометрический метод | 5.0 | - |
| 69 | 482039.59 | 1290115.70 | Картометрический метод | 5.0 | - |

2. Сведения о характерных точках границ объекта

| Обозначение характерных точек границ | Координаты, м | | Метод определения координат характерной точки | Средняя квадратическая погрешность положения характерной точки (Mt), м | Описание обозначения точки на местности (при наличии) |
|---|---|---|---|---|---|
| | X | Y | | | |
| 1 | 2 | 3 | 4 | 5 | 6 |
| 70 | 482020.98 | 1290100.60 | Картометрический метод | 5.0 | - |
| 71 | 481998.18 | 1290126.26 | Картометрический метод | 5.0 | - |
| 72 | 481976.04 | 1290151.19 | Картометрический метод | 5.0 | - |
| 73 | 481974.02 | 1290153.45 | Картометрический метод | 5.0 | - |
| 74 | 481957.29 | 1290172.27 | Картометрический метод | 5.0 | - |
| 75 | 481940.56 | 1290191.11 | Картометрический метод | 5.0 | - |
| 76 | 481932.33 | 1290200.62 | Картометрический метод | 5.0 | - |
| 77 | 481930.82 | 1290202.98 | Картометрический метод | 5.0 | - |
| 41 | 481929.08 | 1290206.95 | Картометрический метод | 5.0 | - |
| 78 | 482182.32 | 1290197.21 | Картометрический метод | 5.0 | - |
| 79 | 482178.15 | 1290200.05 | Картометрический метод | 5.0 | - |
| 80 | 482176.82 | 1290200.96 | Картометрический метод | 5.0 | - |
| 81 | 482170.22 | 1290207.88 | Картометрический метод | 5.0 | - |
| 82 | 482161.27 | 1290217.26 | Картометрический метод | 5.0 | - |
| 83 | 482139.15 | 1290242.40 | Картометрический метод | 5.0 | - |
| 84 | 482111.79 | 1290218.69 | Картометрический метод | 5.0 | - |
| 85 | 482108.36 | 1290222.61 | Картометрический метод | 5.0 | - |
| 86 | 482104.32 | 1290227.22 | Картометрический метод | 5.0 | - |
| 87 | 482131.73 | 1290250.97 | Картометрический метод | 5.0 | - |
| 88 | 482130.24 | 1290252.67 | Картометрический метод | 5.0 | - |
| 89 | 482109.55 | 1290276.27 | Картометрический метод | 5.0 | - |
| 90 | 482093.56 | 1290294.50 | Картометрический метод | 5.0 | - |
| 91 | 482082.11 | 1290307.51 | Картометрический метод | 5.0 | - |
| 92 | 482063.12 | 1290329.24 | Картометрический метод | 5.0 | - |
| 93 | 482034.08 | 1290362.38 | Картометрический метод | 5.0 | - |

2. Сведения о характерных точках границ объекта

| Обозначение характерных точек границ | Координаты, м | | Метод определения координат характерной точки | Средняя квадратическая погрешность положения характерной точки (Mt), м | Описание обозначения точки на местности (при наличии) |
|---|---|---|---|---|---|
| | X | Y | | | |
| 1 | 2 | 3 | 4 | 5 | 6 |
| 94 | 482014.89 | 1290386.42 | Картометрический метод | 5.0 | - |
| 95 | 482009.27 | 1290380.14 | Картометрический метод | 5.0 | - |
| 96 | 482000.55 | 1290367.70 | Картометрический метод | 5.0 | - |
| 97 | 482002.73 | 1290363.95 | Картометрический метод | 5.0 | - |
| 98 | 481994.02 | 1290357.10 | Картометрический метод | 5.0 | - |
| 99 | 481987.19 | 1290352.02 | Картометрический метод | 5.0 | - |
| 100 | 481985.03 | 1290350.80 | Картометрический метод | 5.0 | - |
| 101 | 481981.92 | 1290349.51 | Картометрический метод | 5.0 | - |
| 102 | 481978.58 | 1290347.69 | Картометрический метод | 5.0 | - |
| 103 | 481974.83 | 1290345.00 | Картометрический метод | 5.0 | - |
| 104 | 481959.81 | 1290330.50 | Картометрический метод | 5.0 | - |
| 105 | 481952.65 | 1290324.08 | Картометрический метод | 5.0 | - |
| 106 | 481938.97 | 1290309.98 | Картометрический метод | 5.0 | - |
| 107 | 481934.59 | 1290302.36 | Картометрический метод | 5.0 | - |
| 108 | 481938.06 | 1290297.03 | Картометрический метод | 5.0 | - |
| 109 | 481949.85 | 1290278.93 | Картометрический метод | 5.0 | - |
| 110 | 481963.22 | 1290264.42 | Картометрический метод | 5.0 | - |
| 111 | 481983.00 | 1290249.95 | Картометрический метод | 5.0 | - |
| 112 | 482013.54 | 1290229.70 | Картометрический метод | 5.0 | - |
| 113 | 482044.89 | 1290194.06 | Картометрический метод | 5.0 | - |
| 114 | 482067.20 | 1290167.07 | Картометрический метод | 5.0 | - |
| 115 | 482080.93 | 1290150.43 | Картометрический метод | 5.0 | - |
| 116 | 482121.23 | 1290103.45 | Картометрический метод | 5.0 | - |
| 117 | 482144.96 | 1290137.39 | Картометрический метод | 5.0 | - |
| 118 | 482182.60 | 1290194.86 | Картометрический метод | 5.0 | - |

2. Сведения о характерных точках границ объекта

| Обозначение характерных точек границ | Координаты, м | | Метод определения координат характерной точки | Средняя квадратическая погрешность положения характерной точки (Mt), м | Описание обозначения точки на местности (при наличии) |
|---|---|---|---|---|---|
| | X | Y | | | |
| 1 | 2 | 3 | 4 | 5 | 6 |
| 78 | 482182.32 | 1290197.21 | Картометрический метод | 5.0 | - |
| 119 | 482151.91 | 1290443.96 | Картометрический метод | 5.0 | - |
| 120 | 482152.14 | 1290464.33 | Картометрический метод | 5.0 | - |
| 121 | 482150.03 | 1290466.96 | Картометрический метод | 5.0 | - |
| 122 | 482139.67 | 1290476.24 | Картометрический метод | 5.0 | - |
| 123 | 482136.50 | 1290474.36 | Картометрический метод | 5.0 | - |
| 124 | 482133.58 | 1290473.28 | Картометрический метод | 5.0 | - |
| 125 | 482103.94 | 1290456.41 | Картометрический метод | 5.0 | - |
| 126 | 482132.16 | 1290422.71 | Картометрический метод | 5.0 | - |
| 127 | 482132.63 | 1290422.27 | Картометрический метод | 5.0 | - |
| 128 | 482136.18 | 1290418.06 | Картометрический метод | 5.0 | - |
| 129 | 482137.27 | 1290416.33 | Картометрический метод | 5.0 | - |
| 130 | 482137.87 | 1290414.17 | Картометрический метод | 5.0 | - |
| 131 | 482139.83 | 1290398.41 | Картометрический метод | 5.0 | - |
| 132 | 482150.15 | 1290379.09 | Картометрический метод | 5.0 | - |
| 133 | 482175.10 | 1290399.10 | Картометрический метод | 5.0 | - |
| 134 | 482171.01 | 1290405.10 | Картометрический метод | 5.0 | - |
| 135 | 482183.39 | 1290413.52 | Картометрический метод | 5.0 | - |
| 119 | 482151.91 | 1290443.96 | Картометрический метод | 5.0 | - |
| 136 | 482025.05 | 1290392.99 | Картометрический метод | 5.0 | - |
| 137 | 482045.79 | 1290367.18 | Картометрический метод | 5.0 | - |
| 138 | 482069.20 | 1290340.49 | Картометрический метод | 5.0 | - |
| 139 | 482075.46 | 1290333.37 | Картометрический метод | 5.0 | - |
| 140 | 482093.73 | 1290312.52 | Картометрический метод | 5.0 | - |
| 141 | 482116.58 | 1290286.46 | Картометрический метод | 5.0 | - |

2. Сведения о характерных точках границ объекта

| Обозначение характерных точек границ | Координаты, м | | Метод определения координат характерной точки | Средняя квадратическая погрешность положения характерной точки (Mt), м | Описание обозначения точки на местности (при наличии) |
|---|---|---|---|---|---|
| | X | Y | | | |
| 1 | 2 | 3 | 4 | 5 | 6 |
| 142 | 482137.01 | 1290263.17 | Картометрический метод | 5.0 | - |
| 143 | 482141.24 | 1290262.87 | Картометрический метод | 5.0 | - |
| 144 | 482165.36 | 1290283.77 | Картометрический метод | 5.0 | - |
| 145 | 482191.49 | 1290305.91 | Картометрический метод | 5.0 | - |
| 146 | 482169.43 | 1290332.21 | Картометрический метод | 5.0 | - |
| 147 | 482145.03 | 1290358.50 | Картометрический метод | 5.0 | - |
| 148 | 482129.10 | 1290388.35 | Картометрический метод | 5.0 | - |
| 149 | 482127.00 | 1290390.72 | Картометрический метод | 5.0 | - |
| 150 | 482125.47 | 1290393.86 | Картометрический метод | 5.0 | - |
| 151 | 482123.32 | 1290410.13 | Картометрический метод | 5.0 | - |
| 152 | 482090.96 | 1290448.62 | Картометрический метод | 5.0 | - |
| 153 | 482062.20 | 1290420.35 | Картометрический метод | 5.0 | - |
| 136 | 482025.05 | 1290392.99 | Картометрический метод | 5.0 | - |
| 154 | 482151.12 | 1290377.29 | Картометрический метод | 5.0 | - |
| 155 | 482157.61 | 1290365.13 | Картометрический метод | 5.0 | - |
| 156 | 482203.03 | 1290315.69 | Картометрический метод | 5.0 | - |
| 157 | 482208.53 | 1290320.34 | Картометрический метод | 5.0 | - |
| 158 | 482193.62 | 1290335.83 | Картометрический метод | 5.0 | - |
| 159 | 482177.90 | 1290352.11 | Картометрический метод | 5.0 | - |
| 160 | 482176.07 | 1290350.16 | Картометрический метод | 5.0 | - |
| 154 | 482151.12 | 1290377.29 | Картометрический метод | 5.0 | - |
| 161 | 482149.77 | 1290127.42 | Картометрический метод | 5.0 | - |
| 162 | 482126.90 | 1290094.50 | Картометрический метод | 5.0 | - |
| 163 | 482142.42 | 1290070.48 | Картометрический метод | 5.0 | - |
| 164 | 482176.00 | 1290053.74 | Картометрический метод | 5.0 | - |

2. Сведения о характерных точках границ объекта

| Обозначение характерных точек границ | Координаты, м | | Метод определения координат характерной точки | Средняя квадратическая погрешность положения характерной точки (Mt), м | Описание обозначения точки на местности (при наличии) |
|---|---|---|---|---|---|
| | X | Y | | | |
| 1 | 2 | 3 | 4 | 5 | 6 |
| 165 | 482183.38 | 1290068.49 | Картометрический метод | 5.0 | - |
| 166 | 482190.25 | 1290082.25 | Картометрический метод | 5.0 | - |
| 167 | 482208.30 | 1290118.56 | Картометрический метод | 5.0 | - |
| 168 | 482229.14 | 1290160.40 | Картометрический метод | 5.0 | - |
| 169 | 482227.70 | 1290166.48 | Картометрический метод | 5.0 | - |
| 170 | 482214.55 | 1290175.37 | Картометрический метод | 5.0 | - |
| 171 | 482196.14 | 1290187.80 | Картометрический метод | 5.0 | - |
| 172 | 482190.42 | 1290186.55 | Картометрический метод | 5.0 | - |
| 173 | 482171.37 | 1290158.84 | Картометрический метод | 5.0 | - |
| 174 | 482168.31 | 1290154.44 | Картометрический метод | 5.0 | - |
| 161 | 482149.77 | 1290127.42 | Картометрический метод | 5.0 | - |
| 175 | 482218.90 | 1289710.65 | Картометрический метод | 5.0 | - |
| 176 | 482216.74 | 1289709.96 | Картометрический метод | 5.0 | - |
| 177 | 482235.23 | 1289683.94 | Картометрический метод | 5.0 | - |
| 178 | 482231.78 | 1289681.49 | Картометрический метод | 5.0 | - |
| 179 | 482241.21 | 1289673.02 | Картометрический метод | 5.0 | - |
| 180 | 482243.97 | 1289674.92 | Картометрический метод | 5.0 | - |
| 181 | 482241.97 | 1289677.49 | Картометрический метод | 5.0 | - |
| 182 | 482244.08 | 1289679.10 | Картометрический метод | 5.0 | - |
| 183 | 482266.92 | 1289696.49 | Картометрический метод | 5.0 | - |
| 184 | 482243.36 | 1289729.30 | Картометрический метод | 5.0 | - |
| 175 | 482218.90 | 1289710.65 | Картометрический метод | 5.0 | - |
| 185 | 482209.23 | 1289742.11 | Картометрический метод | 5.0 | - |
| 186 | 482209.77 | 1289720.43 | Картометрический метод | 5.0 | - |
| 187 | 482276.54 | 1289767.91 | Картометрический метод | 5.0 | - |

2. Сведения о характерных точках границ объекта

| Обозначение характерных точек границ | Координаты, м | | Метод определения координат характерной точки | Средняя квадратическая погрешность положения характерной точки (Mt), м | Описание обозначения точки на местности (при наличии) |
|---|---|---|---|---|---|
| | X | Y | | | |
| 1 | 2 | 3 | 4 | 5 | 6 |
| 188 | 482250.91 | 1289798.21 | Картометрический метод | 5.0 | - |
| 189 | 482212.17 | 1289768.81 | Картометрический метод | 5.0 | - |
| 190 | 482210.74 | 1289756.23 | Картометрический метод | 5.0 | - |
| 185 | 482209.23 | 1289742.11 | Картометрический метод | 5.0 | - |
| 191 | 482187.23 | 1290048.93 | Картометрический метод | 5.0 | - |
| 192 | 482222.94 | 1290035.60 | Картометрический метод | 5.0 | - |
| 193 | 482226.75 | 1290034.17 | Картометрический метод | 5.0 | - |
| 194 | 482226.77 | 1290034.17 | Картометрический метод | 5.0 | - |
| 195 | 482260.41 | 1290029.45 | Картометрический метод | 5.0 | - |
| 196 | 482264.97 | 1290028.81 | Картометрический метод | 5.0 | - |
| 197 | 482275.50 | 1290121.09 | Картометрический метод | 5.0 | - |
| 198 | 482279.24 | 1290153.88 | Картометрический метод | 5.0 | - |
| 199 | 482275.57 | 1290158.48 | Картометрический метод | 5.0 | - |
| 200 | 482243.43 | 1290162.23 | Картометрический метод | 5.0 | - |
| 201 | 482233.38 | 1290142.05 | Картометрический метод | 5.0 | - |
| 202 | 482227.01 | 1290129.21 | Картометрический метод | 5.0 | - |
| 203 | 482218.10 | 1290111.31 | Картометрический метод | 5.0 | - |
| 204 | 482215.51 | 1290106.11 | Картометрический метод | 5.0 | - |
| 205 | 482206.59 | 1290088.21 | Картометрический метод | 5.0 | - |
| 191 | 482187.23 | 1290048.93 | Картометрический метод | 5.0 | - |
| 206 | 482148.73 | 1290253.48 | Картометрический метод | 5.0 | - |
| 207 | 482148.86 | 1290249.62 | Картометрический метод | 5.0 | - |
| 208 | 482182.60 | 1290211.14 | Картометрический метод | 5.0 | - |
| 209 | 482203.19 | 1290197.24 | Картометрический метод | 5.0 | - |
| 210 | 482221.66 | 1290184.32 | Картометрический метод | 5.0 | - |

2. Сведения о характерных точках границ объекта

| Обозначение характерных точек границ | Координаты, м | | Метод определения координат характерной точки | Средняя квадратическая погрешность положения характерной точки (Mt), м | Описание обозначения точки на местности (при наличии) |
|---|---|---|---|---|---|
| | X | Y | | | |
| 1 | 2 | 3 | 4 | 5 | 6 |
| 211 | 482232.80 | 1290177.53 | Картометрический метод | 5.0 | - |
| 212 | 482245.70 | 1290174.05 | Картометрический метод | 5.0 | - |
| 213 | 482275.49 | 1290170.57 | Картометрический метод | 5.0 | - |
| 214 | 482277.18 | 1290170.37 | Картометрический метод | 5.0 | - |
| 215 | 482280.99 | 1290169.77 | Картометрический метод | 5.0 | - |
| 216 | 482288.32 | 1290233.52 | Картометрический метод | 5.0 | - |
| 217 | 482273.96 | 1290279.84 | Картометрический метод | 5.0 | - |
| 218 | 482271.06 | 1290278.94 | Картометрический метод | 5.0 | - |
| 219 | 482256.55 | 1290289.59 | Картометрический метод | 5.0 | - |
| 220 | 482249.91 | 1290280.54 | Картометрический метод | 5.0 | - |
| 221 | 482220.99 | 1290315.04 | Картометрический метод | 5.0 | - |
| 222 | 482201.72 | 1290299.29 | Картометрический метод | 5.0 | - |
| 223 | 482184.42 | 1290284.34 | Картометрический метод | 5.0 | - |
| 224 | 482164.54 | 1290267.16 | Картометрический метод | 5.0 | - |
| 206 | 482148.73 | 1290253.48 | Картометрический метод | 5.0 | - |
| 225 | 482213.07 | 1290024.81 | Картометрический метод | 5.0 | - |
| 226 | 482181.59 | 1290040.59 | Картометрический метод | 5.0 | - |
| 227 | 482175.35 | 1290043.01 | Картометрический метод | 5.0 | - |
| 228 | 482147.08 | 1290053.96 | Картометрический метод | 5.0 | - |
| 229 | 482126.38 | 1290038.83 | Картометрический метод | 5.0 | - |
| 230 | 482126.58 | 1290038.53 | Картометрический метод | 5.0 | - |
| 231 | 482144.33 | 1290011.74 | Картометрический метод | 5.0 | - |
| 232 | 482173.67 | 1289967.48 | Картометрический метод | 5.0 | - |
| 233 | 482196.12 | 1289981.93 | Картометрический метод | 5.0 | - |
| 234 | 482196.81 | 1289981.11 | Картометрический метод | 5.0 | - |

2. Сведения о характерных точках границ объекта

| Обозначение характерных точек границ | Координаты, м | | Метод определения координат характерной точки | Средняя квадратическая погрешность положения характерной точки (Mt), м | Описание обозначения точки на местности (при наличии) |
|---|---|---|---|---|---|
| | X | Y | | | |
| 1 | 2 | 3 | 4 | 5 | 6 |
| 235 | 482207.91 | 1289988.21 | Картометрический метод | 5.0 | - |
| 236 | 482218.51 | 1289972.22 | Картометрический метод | 5.0 | - |
| 237 | 482225.36 | 1289975.32 | Картометрический метод | 5.0 | - |
| 238 | 482230.50 | 1289977.25 | Картометрический метод | 5.0 | - |
| 239 | 482224.47 | 1289989.39 | Картометрический метод | 5.0 | - |
| 240 | 482254.89 | 1290010.62 | Картометрический метод | 5.0 | - |
| 241 | 482270.48 | 1290010.28 | Картометрический метод | 5.0 | - |
| 242 | 482274.12 | 1290006.99 | Картометрический метод | 5.0 | - |
| 243 | 482282.80 | 1289994.39 | Картометрический метод | 5.0 | - |
| 244 | 482253.35 | 1289977.96 | Картометрический метод | 5.0 | - |
| 245 | 482272.19 | 1289937.72 | Картометрический метод | 5.0 | - |
| 246 | 482275.40 | 1289934.10 | Картометрический метод | 5.0 | - |
| 247 | 482296.88 | 1289957.93 | Картометрический метод | 5.0 | - |
| 248 | 482284.40 | 1289990.70 | Картометрический метод | 5.0 | - |
| 249 | 482301.13 | 1290003.57 | Картометрический метод | 5.0 | - |
| 225 | 482213.07 | 1290024.81 | Картометрический метод | 5.0 | - |
| 250 | 482280.87 | 1289809.38 | Картометрический метод | 5.0 | - |
| 251 | 482296.76 | 1289782.30 | Картометрический метод | 5.0 | - |
| 252 | 482317.78 | 1289796.48 | Картометрический метод | 5.0 | - |
| 253 | 482321.17 | 1289798.75 | Картометрический метод | 5.0 | - |
| 254 | 482323.30 | 1289799.73 | Картометрический метод | 5.0 | - |
| 255 | 482325.04 | 1289800.00 | Картометрический метод | 5.0 | - |
| 256 | 482339.73 | 1289798.72 | Картометрический метод | 5.0 | - |
| 257 | 482381.63 | 1289802.08 | Картометрический метод | 5.0 | - |
| 258 | 482364.08 | 1289811.27 | Картометрический метод | 5.0 | - |

2. Сведения о характерных точках границ объекта

| Обозначение характерных точек границ | Координаты, м | | Метод определения координат характерной точки | Средняя квадратическая погрешность положения характерной точки (Mt), м | Описание обозначения точки на местности (при наличии) |
|---|---|---|---|---|---|
| | X | Y | | | |
| 1 | 2 | 3 | 4 | 5 | 6 |
| 259 | 482349.62 | 1289810.24 | Картометрический метод | 5.0 | - |
| 260 | 482296.90 | 1289809.55 | Картометрический метод | 5.0 | - |
| 250 | 482280.87 | 1289809.38 | Картометрический метод | 5.0 | - |
| 261 | 482376.43 | 1289722.86 | Картометрический метод | 5.0 | - |
| 262 | 482385.22 | 1289707.00 | Картометрический метод | 5.0 | - |
| 263 | 482388.50 | 1289731.35 | Картометрический метод | 5.0 | - |
| 261 | 482376.43 | 1289722.86 | Картометрический метод | 5.0 | - |
| 264 | 482728.90 | 1289061.68 | Картометрический метод | 5.0 | - |
| 265 | 482728.02 | 1289058.83 | Картометрический метод | 5.0 | - |
| 266 | 482748.38 | 1289017.59 | Картометрический метод | 5.0 | - |
| 267 | 482721.48 | 1289004.31 | Картометрический метод | 5.0 | - |
| 268 | 482726.68 | 1288995.77 | Картометрический метод | 5.0 | - |
| 269 | 482726.67 | 1288995.76 | Картометрический метод | 5.0 | - |
| 270 | 482743.52 | 1288968.04 | Картометрический метод | 5.0 | - |
| 271 | 482738.20 | 1288964.81 | Картометрический метод | 5.0 | - |
| 272 | 482711.90 | 1288948.84 | Картометрический метод | 5.0 | - |
| 273 | 482732.15 | 1288915.50 | Картометрический метод | 5.0 | - |
| 274 | 482758.44 | 1288931.48 | Картометрический метод | 5.0 | - |
| 275 | 482780.43 | 1288944.82 | Картометрический метод | 5.0 | - |
| 276 | 482781.88 | 1288949.81 | Картометрический метод | 5.0 | - |
| 277 | 482766.09 | 1288981.75 | Картометрический метод | 5.0 | - |
| 278 | 482753.77 | 1289017.23 | Картометрический метод | 5.0 | - |
| 264 | 482728.90 | 1289061.68 | Картометрический метод | 5.0 | - |
| 279 | 483050.93 | 1288058.93 | Картометрический метод | 5.0 | - |
| 280 | 483051.00 | 1288078.12 | Картометрический метод | 5.0 | - |

2. Сведения о характерных точках границ объекта

| Обозначение характерных точек границ | Координаты, м | | Метод определения координат характерной точки | Средняя квадратическая погрешность положения характерной точки (Mt), м | Описание обозначения точки на местности (при наличии) |
|---|---|---|---|---|---|
| | X | Y | | | |
| 1 | 2 | 3 | 4 | 5 | 6 |
| 281 | 483049.85 | 1288095.36 | Картометрический метод | 5.0 | - |
| 282 | 483049.88 | 1288120.03 | Картометрический метод | 5.0 | - |
| 283 | 483053.97 | 1288119.62 | Картометрический метод | 5.0 | - |
| 284 | 483048.89 | 1288147.34 | Картометрический метод | 5.0 | - |
| 285 | 483048.03 | 1288147.31 | Картометрический метод | 5.0 | - |
| 286 | 483045.18 | 1288162.01 | Картометрический метод | 5.0 | - |
| 287 | 483043.89 | 1288167.62 | Картометрический метод | 5.0 | - |
| 288 | 482995.85 | 1288167.57 | Картометрический метод | 5.0 | - |
| 289 | 482995.65 | 1288163.48 | Картометрический метод | 5.0 | - |
| 290 | 482991.91 | 1288163.38 | Картометрический метод | 5.0 | - |
| 291 | 482992.01 | 1288147.99 | Картометрический метод | 5.0 | - |
| 292 | 482994.70 | 1288148.06 | Картометрический метод | 5.0 | - |
| 293 | 482993.60 | 1288079.40 | Картометрический метод | 5.0 | - |
| 294 | 482989.95 | 1288052.07 | Картометрический метод | 5.0 | - |
| 295 | 482982.00 | 1288032.00 | Картометрический метод | 5.0 | - |
| 296 | 482967.35 | 1287994.55 | Картометрический метод | 5.0 | - |
| 297 | 482965.57 | 1287995.34 | Картометрический метод | 5.0 | - |
| 298 | 482958.13 | 1287978.33 | Картометрический метод | 5.0 | - |
| 299 | 482956.27 | 1287969.95 | Картометрический метод | 5.0 | - |
| 300 | 482958.25 | 1287969.45 | Картометрический метод | 5.0 | - |
| 301 | 482962.23 | 1287968.43 | Картометрический метод | 5.0 | - |
| 302 | 482962.69 | 1287970.51 | Картометрический метод | 5.0 | - |
| 303 | 482966.10 | 1287969.73 | Картометрический метод | 5.0 | - |
| 304 | 482979.22 | 1287969.53 | Картометрический метод | 5.0 | - |
| 305 | 482983.40 | 1287968.65 | Картометрический метод | 5.0 | - |

2. Сведения о характерных точках границ объекта

| Обозначение характерных точек границ | Координаты, м | | Метод определения координат характерной точки | Средняя квадратическая погрешность положения характерной точки (Mt), м | Описание обозначения точки на местности (при наличии) |
|---|---|---|---|---|---|
| | X | Y | | | |
| 1 | 2 | 3 | 4 | 5 | 6 |
| 306 | 482983.72 | 1287970.18 | Картометрический метод | 5.0 | - |
| 307 | 482985.99 | 1287969.70 | Картометрический метод | 5.0 | - |
| 308 | 482989.40 | 1287969.37 | Картометрический метод | 5.0 | - |
| 309 | 483002.53 | 1287966.12 | Картометрический метод | 5.0 | - |
| 310 | 483014.74 | 1287975.71 | Картометрический метод | 5.0 | - |
| 311 | 483047.44 | 1288009.62 | Картометрический метод | 5.0 | - |
| 312 | 483076.91 | 1288024.68 | Картометрический метод | 5.0 | - |
| 313 | 483057.91 | 1288039.74 | Картометрический метод | 5.0 | - |
| 314 | 483056.06 | 1288041.95 | Картометрический метод | 5.0 | - |
| 315 | 483051.92 | 1288049.50 | Картометрический метод | 5.0 | - |
| 316 | 483051.16 | 1288051.55 | Картометрический метод | 5.0 | - |
| 279 | 483050.93 | 1288058.93 | Картометрический метод | 5.0 | - |
| 317 | 482996.79 | 1288187.56 | Картометрический метод | 5.0 | - |
| 318 | 483054.54 | 1288186.64 | Картометрический метод | 5.0 | - |
| 319 | 483105.50 | 1288186.50 | Картометрический метод | 5.0 | - |
| 320 | 483118.87 | 1288185.61 | Картометрический метод | 5.0 | - |
| 321 | 483132.10 | 1288183.64 | Картометрический метод | 5.0 | - |
| 322 | 483140.93 | 1288203.35 | Картометрический метод | 5.0 | - |
| 323 | 483096.95 | 1288228.48 | Картометрический метод | 5.0 | - |
| 324 | 483090.88 | 1288230.37 | Картометрический метод | 5.0 | - |
| 325 | 483072.57 | 1288235.69 | Картометрический метод | 5.0 | - |
| 326 | 483060.30 | 1288234.89 | Картометрический метод | 5.0 | - |
| 327 | 483059.86 | 1288234.81 | Картометрический метод | 5.0 | - |
| 328 | 483035.18 | 1288233.18 | Картометрический метод | 5.0 | - |
| 329 | 483001.67 | 1288232.19 | Картометрический метод | 5.0 | - |

2. Сведения о характерных точках границ объекта

| Обозначение характерных точек границ | Координаты, м | | Метод определения координат характерной точки | Средняя квадратическая погрешность положения характерной точки (Mt), м | Описание обозначения точки на местности (при наличии) |
|---|---|---|---|---|---|
| | X | Y | | | |
| 1 | 2 | 3 | 4 | 5 | 6 |
| 330 | 482998.89 | 1288232.11 | Картометрический метод | 5.0 | - |
| 317 | 482996.79 | 1288187.56 | Картометрический метод | 5.0 | - |
| 331 | 483018.53 | 1287964.34 | Картометрический метод | 5.0 | - |
| 332 | 483015.53 | 1287956.66 | Картометрический метод | 5.0 | - |
| 333 | 483011.10 | 1287952.82 | Картометрический метод | 5.0 | - |
| 334 | 483005.69 | 1287949.69 | Картометрический метод | 5.0 | - |
| 335 | 483001.03 | 1287947.90 | Картометрический метод | 5.0 | - |
| 336 | 482994.78 | 1287946.58 | Картометрический метод | 5.0 | - |
| 337 | 482994.82 | 1287946.83 | Картометрический метод | 5.0 | - |
| 338 | 482980.76 | 1287948.95 | Картометрический метод | 5.0 | - |
| 339 | 482954.55 | 1287948.33 | Картометрический метод | 5.0 | - |
| 340 | 482951.33 | 1287948.26 | Картометрический метод | 5.0 | - |
| 341 | 482950.74 | 1287939.56 | Картометрический метод | 5.0 | - |
| 342 | 482949.86 | 1287921.95 | Картометрический метод | 5.0 | - |
| 343 | 482958.02 | 1287890.40 | Картометрический метод | 5.0 | - |
| 344 | 482962.93 | 1287861.32 | Картометрический метод | 5.0 | - |
| 345 | 482966.22 | 1287832.69 | Картометрический метод | 5.0 | - |
| 346 | 482967.44 | 1287814.96 | Картометрический метод | 5.0 | - |
| 347 | 482967.60 | 1287807.56 | Картометрический метод | 5.0 | - |
| 348 | 482965.66 | 1287807.63 | Картометрический метод | 5.0 | - |
| 349 | 482965.25 | 1287790.52 | Картометрический метод | 5.0 | - |
| 350 | 482964.82 | 1287772.34 | Картометрический метод | 5.0 | - |
| 351 | 482967.20 | 1287772.00 | Картометрический метод | 5.0 | - |
| 352 | 482964.10 | 1287738.25 | Картометрический метод | 5.0 | - |
| 353 | 482963.65 | 1287712.57 | Картометрический метод | 5.0 | - |

2. Сведения о характерных точках границ объекта

| Обозначение характерных точек границ | Координаты, м | | Метод определения координат характерной точки | Средняя квадратическая погрешность положения характерной точки (Mt), м | Описание обозначения точки на местности (при наличии) |
|---|---|---|---|---|---|
| | X | Y | | | |
| 1 | 2 | 3 | 4 | 5 | 6 |
| 354 | 482969.45 | 1287687.97 | Картометрический метод | 5.0 | - |
| 355 | 482973.57 | 1287670.61 | Картометрический метод | 5.0 | - |
| 356 | 482986.08 | 1287655.54 | Картометрический метод | 5.0 | - |
| 357 | 482993.40 | 1287643.98 | Картометрический метод | 5.0 | - |
| 358 | 483030.05 | 1287606.17 | Картометрический метод | 5.0 | - |
| 359 | 483044.92 | 1287636.50 | Картометрический метод | 5.0 | - |
| 360 | 483050.29 | 1287663.09 | Картометрический метод | 5.0 | - |
| 361 | 483050.59 | 1287706.75 | Картометрический метод | 5.0 | - |
| 362 | 483077.47 | 1287775.30 | Картометрический метод | 5.0 | - |
| 363 | 483043.58 | 1287792.66 | Картометрический метод | 5.0 | - |
| 364 | 483045.01 | 1287809.32 | Картометрический метод | 5.0 | - |
| 365 | 483016.65 | 1287818.40 | Картометрический метод | 5.0 | - |
| 366 | 483022.14 | 1287855.62 | Картометрический метод | 5.0 | - |
| 367 | 483023.69 | 1287866.24 | Картометрический метод | 5.0 | - |
| 368 | 483028.22 | 1287884.21 | Картометрический метод | 5.0 | - |
| 369 | 483060.21 | 1287891.77 | Картометрический метод | 5.0 | - |
| 370 | 483057.42 | 1287909.43 | Картометрический метод | 5.0 | - |
| 371 | 483054.06 | 1287930.69 | Картометрический метод | 5.0 | - |
| 372 | 483124.23 | 1287976.76 | Картометрический метод | 5.0 | - |
| 373 | 483139.78 | 1287940.42 | Картометрический метод | 5.0 | - |
| 374 | 483168.92 | 1287948.12 | Картометрический метод | 5.0 | - |
| 375 | 483143.41 | 1288021.41 | Картометрический метод | 5.0 | - |
| 376 | 483120.13 | 1288018.93 | Картометрический метод | 5.0 | - |
| 377 | 483081.09 | 1288008.89 | Картометрический метод | 5.0 | - |
| 378 | 483056.53 | 1287997.10 | Картометрический метод | 5.0 | - |

2. Сведения о характерных точках границ объекта

| Обозначение характерных точек границ | Координаты, м | | Метод определения координат характерной точки | Средняя квадратическая погрешность положения характерной точки (Mt), м | Описание обозначения точки на местности (при наличии) |
|---|---|---|---|---|---|
| | X | Y | | | |
| 1 | 2 | 3 | 4 | 5 | 6 |
| 379 | 483021.88 | 1287962.83 | Картометрический метод | 5.0 | - |
| 331 | 483018.53 | 1287964.34 | Картометрический метод | 5.0 | - |
| 380 | 483083.55 | 1287725.78 | Картометрический метод | 5.0 | - |
| 381 | 483095.63 | 1287722.85 | Картометрический метод | 5.0 | - |
| 382 | 483096.88 | 1287725.63 | Картометрический метод | 5.0 | - |
| 383 | 483168.39 | 1287807.77 | Картометрический метод | 5.0 | - |
| 384 | 483171.00 | 1287809.27 | Картометрический метод | 5.0 | - |
| 385 | 483158.86 | 1287828.58 | Картометрический метод | 5.0 | - |
| 386 | 483145.91 | 1287819.83 | Картометрический метод | 5.0 | - |
| 387 | 483108.19 | 1287778.22 | Картометрический метод | 5.0 | - |
| 388 | 483100.90 | 1287764.00 | Картометрический метод | 5.0 | - |
| 380 | 483083.55 | 1287725.78 | Картометрический метод | 5.0 | - |
| 389 | 483171.29 | 1287836.83 | Картометрический метод | 5.0 | - |
| 390 | 483184.03 | 1287816.76 | Картометрический метод | 5.0 | - |
| 391 | 483234.65 | 1287848.47 | Картометрический метод | 5.0 | - |
| 392 | 483222.41 | 1287867.99 | Картометрический метод | 5.0 | - |
| 393 | 483184.62 | 1287845.72 | Картометрический метод | 5.0 | - |
| 389 | 483171.29 | 1287836.83 | Картометрический метод | 5.0 | - |
| 394 | 483117.70 | 1287719.95 | Картометрический метод | 5.0 | - |
| 395 | 483121.33 | 1287716.60 | Картометрический метод | 5.0 | - |
| 396 | 483148.70 | 1287709.96 | Картометрический метод | 5.0 | - |
| 397 | 483184.29 | 1287701.33 | Картометрический метод | 5.0 | - |
| 398 | 483213.83 | 1287694.16 | Картометрический метод | 5.0 | - |
| 399 | 483223.32 | 1287691.81 | Картометрический метод | 5.0 | - |
| 400 | 483240.88 | 1287698.07 | Картометрический метод | 5.0 | - |

2. Сведения о характерных точках границ объекта

| Обозначение характерных точек границ | Координаты, м | | Метод определения координат характерной точки | Средняя квадратическая погрешность положения характерной точки (Mt), м | Описание обозначения точки на местности (при наличии) |
|---|---|---|---|---|---|
| | X | Y | | | |
| 1 | 2 | 3 | 4 | 5 | 6 |
| 401 | 483230.88 | 1287713.74 | Картометрический метод | 5.0 | - |
| 402 | 483215.90 | 1287737.65 | Картометрический метод | 5.0 | - |
| 403 | 483197.86 | 1287766.44 | Картометрический метод | 5.0 | - |
| 404 | 483182.40 | 1287791.12 | Картометрический метод | 5.0 | - |
| 405 | 483175.28 | 1287792.74 | Картометрический метод | 5.0 | - |
| 406 | 483173.71 | 1287791.04 | Картометрический метод | 5.0 | - |
| 407 | 483157.22 | 1287772.10 | Картометрический метод | 5.0 | - |
| 408 | 483135.06 | 1287746.64 | Картометрический метод | 5.0 | - |
| 409 | 483119.29 | 1287728.55 | Картометрический метод | 5.0 | - |
| 394 | 483117.70 | 1287719.95 | Картометрический метод | 5.0 | - |
| 410 | 483251.03 | 1287682.30 | Картометрический метод | 5.0 | - |
| 411 | 483252.94 | 1287664.72 | Картометрический метод | 5.0 | - |
| 412 | 483235.31 | 1287671.23 | Картометрический метод | 5.0 | - |
| 413 | 483234.31 | 1287680.49 | Картометрический метод | 5.0 | - |
| 414 | 483223.39 | 1287676.34 | Картометрический метод | 5.0 | - |
| 415 | 483077.65 | 1287712.75 | Картометрический метод | 5.0 | - |
| 416 | 483073.56 | 1287702.33 | Картометрический метод | 5.0 | - |
| 417 | 483073.47 | 1287692.25 | Картометрический метод | 5.0 | - |
| 418 | 483073.16 | 1287660.15 | Картометрический метод | 5.0 | - |
| 419 | 483066.76 | 1287628.90 | Картометрический метод | 5.0 | - |
| 420 | 483046.45 | 1287589.25 | Картометрический метод | 5.0 | - |
| 421 | 483066.55 | 1287569.14 | Картометрический метод | 5.0 | - |
| 422 | 483067.69 | 1287567.75 | Картометрический метод | 5.0 | - |
| 423 | 483112.12 | 1287603.92 | Картометрический метод | 5.0 | - |
| 424 | 483132.73 | 1287621.77 | Картометрический метод | 5.0 | - |

2. Сведения о характерных точках границ объекта

| Обозначение характерных точек границ | Координаты, м | | Метод определения координат характерной точки | Средняя квадратическая погрешность положения характерной точки (Mt), м | Описание обозначения точки на местности (при наличии) |
|---|---|---|---|---|---|
| | X | Y | | | |
| 1 | 2 | 3 | 4 | 5 | 6 |
| 425 | 483148.40 | 1287632.78 | Картометрический метод | 5.0 | - |
| 426 | 483200.08 | 1287637.58 | Картометрический метод | 5.0 | - |
| 427 | 483228.99 | 1287640.45 | Картометрический метод | 5.0 | - |
| 428 | 483251.30 | 1287646.06 | Картометрический метод | 5.0 | - |
| 429 | 483268.98 | 1287652.24 | Картометрический метод | 5.0 | - |
| 410 | 483251.03 | 1287682.30 | Картометрический метод | 5.0 | - |
| 430 | 483146.23 | 1288354.80 | Картометрический метод | 5.0 | - |
| 431 | 483147.19 | 1288378.78 | Картометрический метод | 5.0 | - |
| 432 | 483162.77 | 1288410.49 | Картометрический метод | 5.0 | - |
| 433 | 483111.40 | 1288553.37 | Картометрический метод | 5.0 | - |
| 434 | 483126.48 | 1288553.94 | Картометрический метод | 5.0 | - |
| 435 | 483119.30 | 1288571.13 | Картометрический метод | 5.0 | - |
| 436 | 483100.58 | 1288576.14 | Картометрический метод | 5.0 | - |
| 437 | 483052.85 | 1288588.33 | Картометрический метод | 5.0 | - |
| 438 | 483014.64 | 1288595.07 | Картометрический метод | 5.0 | - |
| 439 | 483003.43 | 1288597.05 | Картометрический метод | 5.0 | - |
| 440 | 483001.98 | 1288553.32 | Картометрический метод | 5.0 | - |
| 441 | 483003.17 | 1288527.37 | Картометрический метод | 5.0 | - |
| 442 | 483002.00 | 1288527.28 | Картометрический метод | 5.0 | - |
| 443 | 483002.29 | 1288522.41 | Картометрический метод | 5.0 | - |
| 444 | 483003.31 | 1288505.70 | Картометрический метод | 5.0 | - |
| 445 | 483005.18 | 1288474.89 | Картометрический метод | 5.0 | - |
| 446 | 483005.36 | 1288471.89 | Картометрический метод | 5.0 | - |
| 447 | 483007.14 | 1288442.60 | Картометрический метод | 5.0 | - |
| 448 | 483007.73 | 1288428.13 | Картометрический метод | 5.0 | - |

2. Сведения о характерных точках границ объекта

| Обозначение характерных точек границ | Координаты, м | | Метод определения координат характерной точки | Средняя квадратическая погрешность положения характерной точки (Mt), м | Описание обозначения точки на местности (при наличии) |
|---|---|---|---|---|---|
| | X | Y | | | |
| 1 | 2 | 3 | 4 | 5 | 6 |
| 449 | 483007.73 | 1288407.00 | Картометрический метод | 5.0 | - |
| 450 | 483006.58 | 1288366.29 | Картометрический метод | 5.0 | - |
| 451 | 483006.39 | 1288366.28 | Картометрический метод | 5.0 | - |
| 452 | 483004.99 | 1288347.64 | Картометрический метод | 5.0 | - |
| 453 | 483005.98 | 1288347.73 | Картометрический метод | 5.0 | - |
| 454 | 483004.90 | 1288321.50 | Картометрический метод | 5.0 | - |
| 455 | 483002.28 | 1288308.47 | Картометрический метод | 5.0 | - |
| 456 | 483000.53 | 1288282.92 | Картометрический метод | 5.0 | - |
| 457 | 483000.77 | 1288271.87 | Картометрический метод | 5.0 | - |
| 458 | 482999.51 | 1288245.17 | Картометрический метод | 5.0 | - |
| 459 | 483001.35 | 1288245.22 | Картометрический метод | 5.0 | - |
| 460 | 483033.84 | 1288246.14 | Картометрический метод | 5.0 | - |
| 461 | 483062.18 | 1288250.66 | Картометрический метод | 5.0 | - |
| 462 | 483094.01 | 1288246.54 | Картометрический метод | 5.0 | - |
| 463 | 483093.61 | 1288244.43 | Картометрический метод | 5.0 | - |
| 464 | 483115.73 | 1288230.36 | Картометрический метод | 5.0 | - |
| 465 | 483166.23 | 1288199.35 | Картометрический метод | 5.0 | - |
| 466 | 483189.48 | 1288185.64 | Картометрический метод | 5.0 | - |
| 467 | 483189.77 | 1288186.63 | Картометрический метод | 5.0 | - |
| 468 | 483190.20 | 1288186.35 | Картометрический метод | 5.0 | - |
| 469 | 483203.56 | 1288179.42 | Картометрический метод | 5.0 | - |
| 470 | 483221.31 | 1288169.85 | Картометрический метод | 5.0 | - |
| 471 | 483234.60 | 1288165.41 | Картометрический метод | 5.0 | - |
| 472 | 483250.97 | 1288162.35 | Картометрический метод | 5.0 | - |
| 473 | 483266.42 | 1288161.89 | Картометрический метод | 5.0 | - |

2. Сведения о характерных точках границ объекта

| Обозначение характерных точек границ | Координаты, м | | Метод определения координат характерной точки | Средняя квадратическая погрешность положения характерной точки (Mt), м | Описание обозначения точки на местности (при наличии) |
|---|---|---|---|---|---|
| | X | Y | | | |
| 1 | 2 | 3 | 4 | 5 | 6 |
| 474 | 483270.98 | 1288162.27 | Картометрический метод | 5.0 | - |
| 475 | 483233.28 | 1288255.10 | Картометрический метод | 5.0 | - |
| 476 | 483212.65 | 1288262.14 | Картометрический метод | 5.0 | - |
| 477 | 483168.95 | 1288287.91 | Картометрический метод | 5.0 | - |
| 478 | 483159.18 | 1288296.91 | Картометрический метод | 5.0 | - |
| 430 | 483146.23 | 1288354.80 | Картометрический метод | 5.0 | - |
| 479 | 483058.96 | 1288167.64 | Картометрический метод | 5.0 | - |
| 480 | 483061.61 | 1288120.27 | Картометрический метод | 5.0 | - |
| 481 | 483061.92 | 1288079.36 | Картометрический метод | 5.0 | - |
| 482 | 483062.46 | 1288054.14 | Картометрический метод | 5.0 | - |
| 483 | 483064.52 | 1288048.74 | Картометрический метод | 5.0 | - |
| 484 | 483100.70 | 1288029.40 | Картометрический метод | 5.0 | - |
| 485 | 483138.17 | 1288036.44 | Картометрический метод | 5.0 | - |
| 486 | 483228.26 | 1288053.35 | Картометрический метод | 5.0 | - |
| 487 | 483238.58 | 1288055.29 | Картометрический метод | 5.0 | - |
| 488 | 483243.21 | 1288030.60 | Картометрический метод | 5.0 | - |
| 489 | 483261.43 | 1288028.21 | Картометрический метод | 5.0 | - |
| 490 | 483268.43 | 1288070.93 | Картометрический метод | 5.0 | - |
| 491 | 483327.10 | 1288070.28 | Картометрический метод | 5.0 | - |
| 492 | 483320.29 | 1288082.16 | Картометрический метод | 5.0 | - |
| 493 | 483297.36 | 1288090.44 | Картометрический метод | 5.0 | - |
| 494 | 483252.77 | 1288113.68 | Картометрический метод | 5.0 | - |
| 495 | 483218.01 | 1288131.29 | Картометрический метод | 5.0 | - |
| 496 | 483215.05 | 1288131.44 | Картометрический метод | 5.0 | - |
| 497 | 483198.17 | 1288139.64 | Картометрический метод | 5.0 | - |

2. Сведения о характерных точках границ объекта

| Обозначение характерных точек границ | Координаты, м | | Метод определения координат характерной точки | Средняя квадратическая погрешность положения характерной точки (Mt), м | Описание обозначения точки на местности (при наличии) |
|---|---|---|---|---|---|
| | X | Y | | | |
| 1 | 2 | 3 | 4 | 5 | 6 |
| 498 | 483194.57 | 1288141.39 | Картометрический метод | 5.0 | - |
| 499 | 483173.66 | 1288149.79 | Картометрический метод | 5.0 | - |
| 500 | 483155.06 | 1288158.67 | Картометрический метод | 5.0 | - |
| 501 | 483145.25 | 1288163.67 | Картометрический метод | 5.0 | - |
| 502 | 483131.63 | 1288164.72 | Картометрический метод | 5.0 | - |
| 503 | 483115.63 | 1288167.23 | Картометрический метод | 5.0 | - |
| 504 | 483106.65 | 1288167.69 | Картометрический метод | 5.0 | - |
| 479 | 483058.96 | 1288167.64 | Картометрический метод | 5.0 | - |
| 505 | 483296.69 | 1287749.46 | Картометрический метод | 5.0 | - |
| 506 | 483278.92 | 1287777.84 | Картометрический метод | 5.0 | - |
| 507 | 483261.14 | 1287806.21 | Картометрический метод | 5.0 | - |
| 508 | 483242.62 | 1287835.75 | Картометрический метод | 5.0 | - |
| 509 | 483195.85 | 1287806.36 | Картометрический метод | 5.0 | - |
| 510 | 483192.02 | 1287804.07 | Картометрический метод | 5.0 | - |
| 511 | 483194.66 | 1287799.84 | Картометрический метод | 5.0 | - |
| 512 | 483210.04 | 1287775.26 | Картометрический метод | 5.0 | - |
| 513 | 483227.81 | 1287746.89 | Картометрический метод | 5.0 | - |
| 514 | 483245.59 | 1287718.52 | Картометрический метод | 5.0 | - |
| 515 | 483255.47 | 1287702.74 | Картометрический метод | 5.0 | - |
| 516 | 483283.40 | 1287658.15 | Картометрический метод | 5.0 | - |
| 517 | 483306.12 | 1287667.46 | Картометрический метод | 5.0 | - |
| 518 | 483335.15 | 1287688.08 | Картометрический метод | 5.0 | - |
| 519 | 483316.84 | 1287717.30 | Картометрический метод | 5.0 | - |
| 505 | 483296.69 | 1287749.46 | Картометрический метод | 5.0 | - |
| 520 | 483346.89 | 1287554.78 | Картометрический метод | 5.0 | - |

2. Сведения о характерных точках границ объекта

| Обозначение характерных точек границ | Координаты, м | | Метод определения координат характерной точки | Средняя квадратическая погрешность положения характерной точки (Mt), м | Описание обозначения точки на местности (при наличии) |
|---|---|---|---|---|---|
| | X | Y | | | |
| 1 | 2 | 3 | 4 | 5 | 6 |
| 521 | 483295.67 | 1287576.31 | Картометрический метод | 5.0 | - |
| 522 | 483268.11 | 1287585.53 | Картометрический метод | 5.0 | - |
| 523 | 483236.20 | 1287602.07 | Картометрический метод | 5.0 | - |
| 524 | 483220.88 | 1287608.65 | Картометрический метод | 5.0 | - |
| 525 | 483197.33 | 1287617.31 | Картометрический метод | 5.0 | - |
| 526 | 483164.32 | 1287615.56 | Картометрический метод | 5.0 | - |
| 527 | 483153.70 | 1287614.20 | Картометрический метод | 5.0 | - |
| 528 | 483151.03 | 1287613.43 | Картометрический метод | 5.0 | - |
| 529 | 483148.43 | 1287612.24 | Картометрический метод | 5.0 | - |
| 530 | 483132.82 | 1287601.78 | Картометрический метод | 5.0 | - |
| 531 | 483077.40 | 1287555.77 | Картометрический метод | 5.0 | - |
| 532 | 483082.10 | 1287550.01 | Картометрический метод | 5.0 | - |
| 533 | 483089.10 | 1287541.36 | Картометрический метод | 5.0 | - |
| 534 | 483096.36 | 1287536.72 | Картометрический метод | 5.0 | - |
| 535 | 483096.97 | 1287536.33 | Картометрический метод | 5.0 | - |
| 536 | 483108.35 | 1287522.03 | Картометрический метод | 5.0 | - |
| 537 | 483121.59 | 1287504.57 | Картометрический метод | 5.0 | - |
| 538 | 483140.00 | 1287480.00 | Картометрический метод | 5.0 | - |
| 539 | 483148.49 | 1287466.64 | Картометрический метод | 5.0 | - |
| 540 | 483157.27 | 1287452.99 | Картометрический метод | 5.0 | - |
| 541 | 483168.24 | 1287435.94 | Картометрический метод | 5.0 | - |
| 542 | 483193.74 | 1287449.75 | Картометрический метод | 5.0 | - |
| 543 | 483208.79 | 1287463.29 | Картометрический метод | 5.0 | - |
| 544 | 483240.79 | 1287405.99 | Картометрический метод | 5.0 | - |
| 545 | 483242.45 | 1287408.85 | Картометрический метод | 5.0 | - |

2. Сведения о характерных точках границ объекта

| Обозначение характерных точек границ | Координаты, м | | Метод определения координат характерной точки | Средняя квадратическая погрешность положения характерной точки (Mt), м | Описание обозначения точки на местности (при наличии) |
|---|---|---|---|---|---|
| | X | Y | | | |
| 1 | 2 | 3 | 4 | 5 | 6 |
| 546 | 483268.39 | 1287418.55 | Картометрический метод | 5.0 | - |
| 547 | 483296.44 | 1287429.03 | Картометрический метод | 5.0 | - |
| 548 | 483320.99 | 1287468.50 | Картометрический метод | 5.0 | - |
| 549 | 483333.72 | 1287489.41 | Картометрический метод | 5.0 | - |
| 550 | 483364.44 | 1287547.68 | Картометрический метод | 5.0 | - |
| 520 | 483346.89 | 1287554.78 | Картометрический метод | 5.0 | - |
| 551 | 483303.94 | 1288569.80 | Картометрический метод | 5.0 | - |
| 552 | 483331.70 | 1288554.61 | Картометрический метод | 5.0 | - |
| 553 | 483358.66 | 1288539.85 | Картометрический метод | 5.0 | - |
| 554 | 483387.07 | 1288524.16 | Картометрический метод | 5.0 | - |
| 555 | 483404.93 | 1288556.54 | Картометрический метод | 5.0 | - |
| 556 | 483422.80 | 1288588.93 | Картометрический метод | 5.0 | - |
| 557 | 483394.39 | 1288604.60 | Картометрический метод | 5.0 | - |
| 558 | 483376.01 | 1288614.73 | Картометрический метод | 5.0 | - |
| 559 | 483347.62 | 1288630.53 | Картометрический метод | 5.0 | - |
| 560 | 483336.51 | 1288636.43 | Картометрический метод | 5.0 | - |
| 561 | 483335.73 | 1288634.40 | Картометрический метод | 5.0 | - |
| 562 | 483332.14 | 1288625.94 | Картометрический метод | 5.0 | - |
| 563 | 483320.96 | 1288603.01 | Картометрический метод | 5.0 | - |
| 551 | 483303.94 | 1288569.80 | Картометрический метод | 5.0 | - |
| 564 | 483436.50 | 1287515.85 | Картометрический метод | 5.0 | - |
| 565 | 483437.43 | 1287517.74 | Картометрический метод | 5.0 | - |
| 566 | 483415.10 | 1287527.59 | Картометрический метод | 5.0 | - |
| 567 | 483385.39 | 1287541.72 | Картометрический метод | 5.0 | - |
| 568 | 483368.12 | 1287511.28 | Картометрический метод | 5.0 | - |

2. Сведения о характерных точках границ объекта

| Обозначение характерных точек границ | Координаты, м | | Метод определения координат характерной точки | Средняя квадратическая погрешность положения характерной точки (Mt), м | Описание обозначения точки на местности (при наличии) |
|---|---|---|---|---|---|
| | X | Y | | | |
| 1 | 2 | 3 | 4 | 5 | 6 |
| 569 | 483365.99 | 1287509.05 | Картометрический метод | 5.0 | - |
| 570 | 483350.77 | 1287484.06 | Картометрический метод | 5.0 | - |
| 571 | 483349.18 | 1287481.90 | Картометрический метод | 5.0 | - |
| 572 | 483348.55 | 1287479.71 | Картометрический метод | 5.0 | - |
| 573 | 483348.57 | 1287477.74 | Картометрический метод | 5.0 | - |
| 574 | 483348.99 | 1287476.14 | Картометрический метод | 5.0 | - |
| 575 | 483349.71 | 1287474.74 | Картометрический метод | 5.0 | - |
| 576 | 483351.06 | 1287473.21 | Картометрический метод | 5.0 | - |
| 577 | 483432.19 | 1287422.96 | Картометрический метод | 5.0 | - |
| 578 | 483456.77 | 1287408.25 | Картометрический метод | 5.0 | - |
| 579 | 483472.22 | 1287443.13 | Картометрический метод | 5.0 | - |
| 580 | 483492.56 | 1287489.03 | Картометрический метод | 5.0 | - |
| 564 | 483436.50 | 1287515.85 | Картометрический метод | 5.0 | - |
| 581 | 483394.11 | 1288423.53 | Картометрический метод | 5.0 | - |
| 582 | 483435.71 | 1288481.58 | Картометрический метод | 5.0 | - |
| 583 | 483299.68 | 1288556.45 | Картометрический метод | 5.0 | - |
| 584 | 483297.99 | 1288553.29 | Картометрический метод | 5.0 | - |
| 585 | 483295.56 | 1288550.96 | Картометрический метод | 5.0 | - |
| 586 | 483290.25 | 1288548.91 | Картометрический метод | 5.0 | - |
| 587 | 483284.47 | 1288548.90 | Картометрический метод | 5.0 | - |
| 588 | 483262.16 | 1288558.30 | Картометрический метод | 5.0 | - |
| 589 | 483260.70 | 1288558.72 | Картометрический метод | 5.0 | - |
| 590 | 483259.10 | 1288556.47 | Картометрический метод | 5.0 | - |
| 591 | 483233.78 | 1288492.41 | Картометрический метод | 5.0 | - |
| 592 | 483266.43 | 1288413.81 | Картометрический метод | 5.0 | - |

2. Сведения о характерных точках границ объекта

| Обозначение характерных точек границ | Координаты, м | | Метод определения координат характерной точки | Средняя квадратическая погрешность положения характерной точки (Mt), м | Описание обозначения точки на местности (при наличии) |
|---|---|---|---|---|---|
| | X | Y | | | |
| 1 | 2 | 3 | 4 | 5 | 6 |
| 593 | 483275.87 | 1288387.94 | Картометрический метод | 5.0 | - |
| 594 | 483276.60 | 1288385.05 | Картометрический метод | 5.0 | - |
| 595 | 483318.65 | 1288291.72 | Картометрический метод | 5.0 | - |
| 596 | 483325.90 | 1288274.90 | Картометрический метод | 5.0 | - |
| 597 | 483333.88 | 1288255.09 | Картометрический метод | 5.0 | - |
| 598 | 483332.53 | 1288251.39 | Картометрический метод | 5.0 | - |
| 599 | 483348.62 | 1288213.31 | Картометрический метод | 5.0 | - |
| 600 | 483354.45 | 1288200.58 | Картометрический метод | 5.0 | - |
| 601 | 483375.21 | 1288159.12 | Картометрический метод | 5.0 | - |
| 602 | 483380.78 | 1288160.96 | Картометрический метод | 5.0 | - |
| 603 | 483385.29 | 1288164.13 | Картометрический метод | 5.0 | - |
| 604 | 483389.93 | 1288166.53 | Картометрический метод | 5.0 | - |
| 605 | 483395.12 | 1288168.69 | Картометрический метод | 5.0 | - |
| 606 | 483405.59 | 1288171.33 | Картометрический метод | 5.0 | - |
| 607 | 483417.69 | 1288175.25 | Картометрический метод | 5.0 | - |
| 608 | 483427.61 | 1288178.25 | Картометрический метод | 5.0 | - |
| 609 | 483433.07 | 1288179.45 | Картометрический метод | 5.0 | - |
| 610 | 483439.02 | 1288180.29 | Картометрический метод | 5.0 | - |
| 611 | 483444.44 | 1288180.78 | Картометрический метод | 5.0 | - |
| 612 | 483449.40 | 1288180.90 | Картометрический метод | 5.0 | - |
| 613 | 483454.65 | 1288180.59 | Картометрический метод | 5.0 | - |
| 614 | 483459.86 | 1288180.03 | Картометрический метод | 5.0 | - |
| 615 | 483463.10 | 1288179.39 | Картометрический метод | 5.0 | - |
| 616 | 483464.69 | 1288180.14 | Картометрический метод | 5.0 | - |
| 617 | 483467.58 | 1288181.48 | Картометрический метод | 5.0 | - |

2. Сведения о характерных точках границ объекта

| Обозначение характерных точек границ | Координаты, м | | Метод определения координат характерной точки | Средняя квадратическая погрешность положения характерной точки (Mt), м | Описание обозначения точки на местности (при наличии) |
|---|---|---|---|---|---|
| | X | Y | | | |
| 1 | 2 | 3 | 4 | 5 | 6 |
| 618 | 483470.93 | 1288181.84 | Картометрический метод | 5.0 | - |
| 619 | 483478.17 | 1288180.84 | Картометрический метод | 5.0 | - |
| 620 | 483491.04 | 1288179.49 | Картометрический метод | 5.0 | - |
| 621 | 483496.66 | 1288190.59 | Картометрический метод | 5.0 | - |
| 622 | 483498.06 | 1288192.44 | Картометрический метод | 5.0 | - |
| 623 | 483500.61 | 1288194.80 | Картометрический метод | 5.0 | - |
| 624 | 483504.17 | 1288196.72 | Картометрический метод | 5.0 | - |
| 625 | 483508.03 | 1288197.43 | Картометрический метод | 5.0 | - |
| 626 | 483514.56 | 1288197.21 | Картометрический метод | 5.0 | - |
| 627 | 483518.19 | 1288197.46 | Картометрический метод | 5.0 | - |
| 628 | 483497.67 | 1288213.18 | Картометрический метод | 5.0 | - |
| 629 | 483486.15 | 1288227.21 | Картометрический метод | 5.0 | - |
| 630 | 483443.51 | 1288323.17 | Картометрический метод | 5.0 | - |
| 631 | 483409.99 | 1288386.82 | Картометрический метод | 5.0 | - |
| 581 | 483394.11 | 1288423.53 | Картометрический метод | 5.0 | - |
| 632 | 483457.71 | 1287527.92 | Картометрический метод | 5.0 | - |
| 633 | 483496.75 | 1287509.82 | Картометрический метод | 5.0 | - |
| 634 | 483500.40 | 1287508.12 | Картометрический метод | 5.0 | - |
| 635 | 483513.23 | 1287541.44 | Картометрический метод | 5.0 | - |
| 636 | 483518.45 | 1287556.06 | Картометрический метод | 5.0 | - |
| 637 | 483521.48 | 1287564.49 | Картометрический метод | 5.0 | - |
| 638 | 483526.28 | 1287577.83 | Картометрический метод | 5.0 | - |
| 639 | 483496.92 | 1287589.50 | Картометрический метод | 5.0 | - |
| 640 | 483486.26 | 1287593.72 | Картометрический метод | 5.0 | - |
| 641 | 483481.93 | 1287583.05 | Картометрический метод | 5.0 | - |

2. Сведения о характерных точках границ объекта

| Обозначение характерных точек границ | Координаты, м | | Метод определения координат характерной точки | Средняя квадратическая погрешность положения характерной точки (Mt), м | Описание обозначения точки на местности (при наличии) |
|---|---|---|---|---|---|
| | X | Y | | | |
| 1 | 2 | 3 | 4 | 5 | 6 |
| 642 | 483477.59 | 1287572.38 | Картометрический метод | 5.0 | - |
| 643 | 483467.81 | 1287548.30 | Картометрический метод | 5.0 | - |
| 632 | 483457.71 | 1287527.92 | Картометрический метод | 5.0 | - |
| 644 | 483509.28 | 1287677.85 | Картометрический метод | 5.0 | - |
| 645 | 483510.26 | 1287679.49 | Картометрический метод | 5.0 | - |
| 646 | 483472.32 | 1287702.63 | Картометрический метод | 5.0 | - |
| 647 | 483416.36 | 1287736.50 | Картометрический метод | 5.0 | - |
| 648 | 483412.99 | 1287729.47 | Картометрический метод | 5.0 | - |
| 649 | 483408.83 | 1287722.90 | Картометрический метод | 5.0 | - |
| 650 | 483404.72 | 1287718.04 | Картометрический метод | 5.0 | - |
| 651 | 483398.93 | 1287712.87 | Картометрический метод | 5.0 | - |
| 652 | 483386.71 | 1287704.52 | Картометрический метод | 5.0 | - |
| 653 | 483375.62 | 1287697.63 | Картометрический метод | 5.0 | - |
| 654 | 483334.11 | 1287668.90 | Картометрический метод | 5.0 | - |
| 655 | 483313.14 | 1287654.74 | Картометрический метод | 5.0 | - |
| 656 | 483292.81 | 1287646.18 | Картометрический метод | 5.0 | - |
| 657 | 483270.88 | 1287637.38 | Картометрический метод | 5.0 | - |
| 658 | 483277.52 | 1287599.11 | Картометрический метод | 5.0 | - |
| 659 | 483300.10 | 1287589.42 | Картометрический метод | 5.0 | - |
| 660 | 483338.81 | 1287575.43 | Картометрический метод | 5.0 | - |
| 661 | 483364.92 | 1287565.28 | Картометрический метод | 5.0 | - |
| 662 | 483393.09 | 1287556.34 | Картометрический метод | 5.0 | - |
| 663 | 483442.07 | 1287535.10 | Картометрический метод | 5.0 | - |
| 664 | 483447.82 | 1287532.61 | Картометрический метод | 5.0 | - |
| 665 | 483450.75 | 1287534.42 | Картометрический метод | 5.0 | - |

2. Сведения о характерных точках границ объекта

| Обозначение характерных точек границ | Координаты, м | | Метод определения координат характерной точки | Средняя квадратическая погрешность положения характерной точки (Mt), м | Описание обозначения точки на местности (при наличии) |
|---|---|---|---|---|---|
| | X | Y | | | |
| 1 | 2 | 3 | 4 | 5 | 6 |
| 666 | 483459.64 | 1287556.88 | Картометрический метод | 5.0 | - |
| 667 | 483471.04 | 1287585.69 | Картометрический метод | 5.0 | - |
| 668 | 483474.63 | 1287594.75 | Картометрический метод | 5.0 | - |
| 669 | 483473.38 | 1287598.84 | Картометрический метод | 5.0 | - |
| 670 | 483451.72 | 1287608.94 | Картометрический метод | 5.0 | - |
| 671 | 483456.28 | 1287618.76 | Картометрический метод | 5.0 | - |
| 672 | 483473.00 | 1287610.47 | Картометрический метод | 5.0 | - |
| 673 | 483502.61 | 1287597.50 | Картометрический метод | 5.0 | - |
| 674 | 483530.53 | 1287585.92 | Картометрический метод | 5.0 | - |
| 675 | 483536.06 | 1287600.54 | Картометрический метод | 5.0 | - |
| 676 | 483540.57 | 1287623.65 | Картометрический метод | 5.0 | - |
| 677 | 483536.28 | 1287643.15 | Картометрический метод | 5.0 | - |
| 678 | 483524.26 | 1287664.75 | Картометрический метод | 5.0 | - |
| 644 | 483509.28 | 1287677.85 | Картометрический метод | 5.0 | - |
| 679 | 483561.87 | 1287523.47 | Картометрический метод | 5.0 | - |
| 680 | 483572.97 | 1287552.32 | Картометрический метод | 5.0 | - |
| 681 | 483583.80 | 1287580.30 | Картометрический метод | 5.0 | - |
| 682 | 483580.66 | 1287581.52 | Картометрический метод | 5.0 | - |
| 683 | 483581.28 | 1287584.23 | Картометрический метод | 5.0 | - |
| 684 | 483590.36 | 1287622.89 | Картометрический метод | 5.0 | - |
| 685 | 483581.74 | 1287661.06 | Картометрический метод | 5.0 | - |
| 686 | 483562.79 | 1287696.33 | Картометрический метод | 5.0 | - |
| 687 | 483534.31 | 1287723.07 | Картометрический метод | 5.0 | - |
| 688 | 483506.90 | 1287745.65 | Картометрический метод | 5.0 | - |
| 689 | 483496.17 | 1287754.65 | Картометрический метод | 5.0 | - |

2. Сведения о характерных точках границ объекта

| Обозначение характерных точек границ | Координаты, м | | Метод определения координат характерной точки | Средняя квадратическая погрешность положения характерной точки (Mt), м | Описание обозначения точки на местности (при наличии) |
|---|---|---|---|---|---|
| | X | Y | | | |
| 1 | 2 | 3 | 4 | 5 | 6 |
| 690 | 483459.58 | 1287741.52 | Картометрический метод | 5.0 | - |
| 691 | 483453.36 | 1287731.09 | Картометрический метод | 5.0 | - |
| 692 | 483486.95 | 1287708.43 | Картометрический метод | 5.0 | - |
| 693 | 483513.05 | 1287691.82 | Картометрический метод | 5.0 | - |
| 694 | 483524.23 | 1287685.18 | Картометрический метод | 5.0 | - |
| 695 | 483534.04 | 1287673.47 | Картометрический метод | 5.0 | - |
| 696 | 483547.02 | 1287650.12 | Картометрический метод | 5.0 | - |
| 697 | 483552.77 | 1287623.88 | Картометрический метод | 5.0 | - |
| 698 | 483547.69 | 1287598.03 | Картометрический метод | 5.0 | - |
| 699 | 483546.50 | 1287594.75 | Картометрический метод | 5.0 | - |
| 700 | 483535.66 | 1287566.77 | Картометрический метод | 5.0 | - |
| 701 | 483526.07 | 1287541.40 | Картометрический метод | 5.0 | - |
| 702 | 483511.29 | 1287503.01 | Картометрический метод | 5.0 | - |
| 703 | 483530.54 | 1287493.97 | Картометрический метод | 5.0 | - |
| 704 | 483552.78 | 1287482.85 | Картометрический метод | 5.0 | - |
| 705 | 483550.27 | 1287477.84 | Картометрический метод | 5.0 | - |
| 706 | 483573.62 | 1287466.17 | Картометрический метод | 5.0 | - |
| 707 | 483596.96 | 1287454.49 | Картометрический метод | 5.0 | - |
| 708 | 483617.55 | 1287495.62 | Картометрический метод | 5.0 | - |
| 709 | 483594.21 | 1287507.29 | Картометрический метод | 5.0 | - |
| 710 | 483570.86 | 1287518.97 | Картометрический метод | 5.0 | - |
| 679 | 483561.87 | 1287523.47 | Картометрический метод | 5.0 | - |
| 711 | 483517.12 | 1288139.65 | Картометрический метод | 5.0 | - |
| 712 | 483489.29 | 1288106.59 | Картометрический метод | 5.0 | - |
| 713 | 483471.04 | 1288084.11 | Картометрический метод | 5.0 | - |

2. Сведения о характерных точках границ объекта

| Обозначение характерных точек границ | Координаты, м | | Метод определения координат характерной точки | Средняя квадратическая погрешность положения характерной точки (Mt), м | Описание обозначения точки на местности (при наличии) |
|---|---|---|---|---|---|
| | X | Y | | | |
| 1 | 2 | 3 | 4 | 5 | 6 |
| 714 | 483439.82 | 1288046.67 | Картометрический метод | 5.0 | - |
| 715 | 483456.26 | 1288025.90 | Картометрический метод | 5.0 | - |
| 716 | 483475.32 | 1288005.80 | Картометрический метод | 5.0 | - |
| 717 | 483486.54 | 1287993.77 | Картометрический метод | 5.0 | - |
| 718 | 483503.88 | 1287975.55 | Картометрический метод | 5.0 | - |
| 719 | 483517.63 | 1287961.21 | Картометрический метод | 5.0 | - |
| 720 | 483545.28 | 1287941.56 | Картометрический метод | 5.0 | - |
| 721 | 483603.88 | 1288023.81 | Картометрический метод | 5.0 | - |
| 722 | 483618.68 | 1288013.29 | Картометрический метод | 5.0 | - |
| 723 | 483622.86 | 1288017.27 | Картометрический метод | 5.0 | - |
| 724 | 483621.75 | 1288018.91 | Картометрический метод | 5.0 | - |
| 711 | 483517.12 | 1288139.65 | Картометрический метод | 5.0 | - |
| 725 | 483655.37 | 1287343.71 | Картометрический метод | 5.0 | - |
| 726 | 483679.61 | 1287314.16 | Картометрический метод | 5.0 | - |
| 727 | 483682.58 | 1287310.46 | Картометрический метод | 5.0 | - |
| 728 | 483703.42 | 1287298.95 | Картометрический метод | 5.0 | - |
| 729 | 483709.92 | 1287295.36 | Картометрический метод | 5.0 | - |
| 730 | 483739.70 | 1287297.24 | Картометрический метод | 5.0 | - |
| 731 | 483753.29 | 1287320.34 | Картометрический метод | 5.0 | - |
| 732 | 483770.00 | 1287348.75 | Картометрический метод | 5.0 | - |
| 733 | 483768.31 | 1287354.51 | Картометрический метод | 5.0 | - |
| 734 | 483743.12 | 1287368.40 | Картометрический метод | 5.0 | - |
| 735 | 483714.78 | 1287384.02 | Картометрический метод | 5.0 | - |
| 736 | 483689.94 | 1287397.71 | Картометрический метод | 5.0 | - |
| 737 | 483684.19 | 1287396.03 | Картометрический метод | 5.0 | - |

2. Сведения о характерных точках границ объекта

| Обозначение характерных точек границ | Координаты, м | | Метод определения координат характерной точки | Средняя квадратическая погрешность положения характерной точки (Mt), м | Описание обозначения точки на местности (при наличии) |
|---|---|---|---|---|---|
| | X | Y | | | |
| 1 | 2 | 3 | 4 | 5 | 6 |
| 738 | 483668.29 | 1287367.18 | Картометрический метод | 5.0 | - |
| 725 | 483655.37 | 1287343.71 | Картометрический метод | 5.0 | - |
| 739 | 483619.24 | 1287450.06 | Картометрический метод | 5.0 | - |
| 740 | 483641.68 | 1287442.02 | Картометрический метод | 5.0 | - |
| 741 | 483676.24 | 1287417.07 | Картометрический метод | 5.0 | - |
| 742 | 483690.02 | 1287406.11 | Картометрический метод | 5.0 | - |
| 743 | 483701.42 | 1287399.94 | Картометрический метод | 5.0 | - |
| 744 | 483716.89 | 1287393.02 | Картометрический метод | 5.0 | - |
| 745 | 483734.27 | 1287385.83 | Картометрический метод | 5.0 | - |
| 746 | 483750.19 | 1287377.06 | Картометрический метод | 5.0 | - |
| 747 | 483754.28 | 1287373.67 | Картометрический метод | 5.0 | - |
| 748 | 483776.44 | 1287361.45 | Картометрический метод | 5.0 | - |
| 749 | 483793.51 | 1287392.65 | Картометрический метод | 5.0 | - |
| 750 | 483805.40 | 1287414.68 | Картометрический метод | 5.0 | - |
| 751 | 483743.85 | 1287448.57 | Картометрический метод | 5.0 | - |
| 752 | 483693.30 | 1287485.55 | Картометрический метод | 5.0 | - |
| 753 | 483692.34 | 1287492.43 | Картометрический метод | 5.0 | - |
| 754 | 483661.84 | 1287488.26 | Картометрический метод | 5.0 | - |
| 755 | 483624.98 | 1287483.18 | Картометрический метод | 5.0 | - |
| 756 | 483620.88 | 1287459.54 | Картометрический метод | 5.0 | - |
| 739 | 483619.24 | 1287450.06 | Картометрический метод | 5.0 | - |
| 757 | 483964.87 | 1287338.09 | Картометрический метод | 5.0 | - |
| 758 | 484010.62 | 1287300.11 | Картометрический метод | 5.0 | - |
| 759 | 484043.93 | 1287332.99 | Картометрический метод | 5.0 | - |
| 760 | 484138.47 | 1287425.72 | Картометрический метод | 5.0 | - |

2. Сведения о характерных точках границ объекта

| Обозначение характерных точек границ | Координаты, м | | Метод определения координат характерной точки | Средняя квадратическая погрешность положения характерной точки (Mt), м | Описание обозначения точки на местности (при наличии) |
|---|---|---|---|---|---|
| | X | Y | | | |
| 1 | 2 | 3 | 4 | 5 | 6 |
| 761 | 484163.03 | 1287463.23 | Картометрический метод | 5.0 | - |
| 762 | 484165.49 | 1287468.83 | Картометрический метод | 5.0 | - |
| 763 | 484174.85 | 1287490.09 | Картометрический метод | 5.0 | - |
| 764 | 484130.20 | 1287514.74 | Картометрический метод | 5.0 | - |
| 765 | 484121.55 | 1287505.26 | Картометрический метод | 5.0 | - |
| 766 | 484109.57 | 1287492.94 | Картометрический метод | 5.0 | - |
| 767 | 484108.66 | 1287493.44 | Картометрический метод | 5.0 | - |
| 768 | 484048.54 | 1287428.79 | Картометрический метод | 5.0 | - |
| 757 | 483964.87 | 1287338.09 | Картометрический метод | 5.0 | - |
| 769 | 484082.96 | 1286936.98 | Картометрический метод | 5.0 | - |
| 770 | 484113.61 | 1286878.63 | Картометрический метод | 5.0 | - |
| 771 | 484166.56 | 1286908.16 | Картометрический метод | 5.0 | - |
| 772 | 484189.96 | 1286922.74 | Картометрический метод | 5.0 | - |
| 773 | 484202.19 | 1286930.36 | Картометрический метод | 5.0 | - |
| 774 | 484215.22 | 1286941.14 | Картометрический метод | 5.0 | - |
| 775 | 484193.82 | 1286974.90 | Картометрический метод | 5.0 | - |
| 776 | 484168.93 | 1287019.26 | Картометрический метод | 5.0 | - |
| 777 | 484144.11 | 1286995.72 | Картометрический метод | 5.0 | - |
| 778 | 484102.54 | 1286954.58 | Картометрический метод | 5.0 | - |
| 769 | 484082.96 | 1286936.98 | Картометрический метод | 5.0 | - |
| 779 | 484303.17 | 1286286.52 | Картометрический метод | 5.0 | - |
| 780 | 484332.61 | 1286274.26 | Картометрический метод | 5.0 | - |
| 781 | 484337.86 | 1286325.56 | Картометрический метод | 5.0 | - |
| 782 | 484325.60 | 1286320.23 | Картометрический метод | 5.0 | - |
| 783 | 484318.08 | 1286313.91 | Картометрический метод | 5.0 | - |

2. Сведения о характерных точках границ объекта

| Обозначение характерных точек границ | Координаты, м | | Метод определения координат характерной точки | Средняя квадратическая погрешность положения характерной точки (Mt), м | Описание обозначения точки на местности (при наличии) |
|---|---|---|---|---|---|
| | X | Y | | | |
| 1 | 2 | 3 | 4 | 5 | 6 |
| 779 | 484303.17 | 1286286.52 | Картометрический метод | 5.0 | - |
| 784 | 484345.68 | 1286303.23 | Картометрический метод | 5.0 | - |
| 785 | 484345.81 | 1286273.26 | Картометрический метод | 5.0 | - |
| 786 | 484343.72 | 1286266.21 | Картометрический метод | 5.0 | - |
| 787 | 484367.14 | 1286257.48 | Картометрический метод | 5.0 | - |
| 788 | 484382.28 | 1286252.74 | Картометрический метод | 5.0 | - |
| 789 | 484395.44 | 1286249.67 | Картометрический метод | 5.0 | - |
| 790 | 484420.41 | 1286243.52 | Картометрический метод | 5.0 | - |
| 791 | 484430.96 | 1286240.81 | Картометрический метод | 5.0 | - |
| 792 | 484431.33 | 1286243.06 | Картометрический метод | 5.0 | - |
| 793 | 484445.26 | 1286239.67 | Картометрический метод | 5.0 | - |
| 794 | 484446.75 | 1286247.76 | Картометрический метод | 5.0 | - |
| 795 | 484511.12 | 1286233.24 | Картометрический метод | 5.0 | - |
| 796 | 484512.29 | 1286244.79 | Картометрический метод | 5.0 | - |
| 797 | 484512.19 | 1286252.81 | Картометрический метод | 5.0 | - |
| 798 | 484511.08 | 1286260.14 | Картометрический метод | 5.0 | - |
| 799 | 484508.34 | 1286268.97 | Картометрический метод | 5.0 | - |
| 800 | 484502.11 | 1286289.48 | Картометрический метод | 5.0 | - |
| 801 | 484499.36 | 1286295.86 | Картометрический метод | 5.0 | - |
| 802 | 484486.58 | 1286325.51 | Картометрический метод | 5.0 | - |
| 803 | 484482.78 | 1286334.33 | Картометрический метод | 5.0 | - |
| 804 | 484473.82 | 1286355.12 | Картометрический метод | 5.0 | - |
| 805 | 484461.72 | 1286379.93 | Картометрический метод | 5.0 | - |
| 806 | 484442.34 | 1286371.30 | Картометрический метод | 5.0 | - |
| 807 | 484425.89 | 1286363.97 | Картометрический метод | 5.0 | - |

2. Сведения о характерных точках границ объекта

| Обозначение характерных точек границ | Координаты, м | | Метод определения координат характерной точки | Средняя квадратическая погрешность положения характерной точки (Mt), м | Описание обозначения точки на местности (при наличии) |
|---|---|---|---|---|---|
| | X | Y | | | |
| 1 | 2 | 3 | 4 | 5 | 6 |
| 808 | 484417.48 | 1286360.22 | Картометрический метод | 5.0 | - |
| 809 | 484381.23 | 1286344.05 | Картометрический метод | 5.0 | - |
| 810 | 484353.40 | 1286332.19 | Картометрический метод | 5.0 | - |
| 784 | 484345.68 | 1286303.23 | Картометрический метод | 5.0 | - |
| 811 | 484720.99 | 1286821.63 | Картометрический метод | 5.0 | - |
| 812 | 484755.78 | 1286809.74 | Картометрический метод | 5.0 | - |
| 813 | 484756.45 | 1286814.21 | Картометрический метод | 5.0 | - |
| 814 | 484757.32 | 1286819.68 | Картометрический метод | 5.0 | - |
| 815 | 484759.38 | 1286831.78 | Картометрический метод | 5.0 | - |
| 816 | 484757.85 | 1286840.49 | Картометрический метод | 5.0 | - |
| 817 | 484751.54 | 1286877.27 | Картометрический метод | 5.0 | - |
| 818 | 484729.37 | 1286876.76 | Картометрический метод | 5.0 | - |
| 819 | 484728.50 | 1286865.35 | Картометрический метод | 5.0 | - |
| 820 | 484723.48 | 1286837.81 | Картометрический метод | 5.0 | - |
| 811 | 484720.99 | 1286821.63 | Картометрический метод | 5.0 | - |
| 821 | 484753.76 | 1287000.93 | Картометрический метод | 5.0 | - |
| 822 | 484815.03 | 1286979.32 | Картометрический метод | 5.0 | - |
| 823 | 484823.94 | 1286976.54 | Картометрический метод | 5.0 | - |
| 824 | 484838.56 | 1286979.44 | Картометрический метод | 5.0 | - |
| 825 | 484842.69 | 1287002.45 | Картометрический метод | 5.0 | - |
| 826 | 484824.04 | 1287008.26 | Картометрический метод | 5.0 | - |
| 827 | 484821.79 | 1287001.02 | Картометрический метод | 5.0 | - |
| 828 | 484771.13 | 1287025.73 | Картометрический метод | 5.0 | - |
| 829 | 484761.63 | 1287013.29 | Картометрический метод | 5.0 | - |
| 821 | 484753.76 | 1287000.93 | Картометрический метод | 5.0 | - |

2. Сведения о характерных точках границ объекта

| Обозначение характерных точек границ | Координаты, м | | Метод определения координат характерной точки | Средняя квадратическая погрешность положения характерной точки (Mt), м | Описание обозначения точки на местности (при наличии) |
|---|---|---|---|---|---|
| | X | Y | | | |
| 1 | 2 | 3 | 4 | 5 | 6 |
| 830 | 484783.98 | 1287164.62 | Картометрический метод | 5.0 | - |
| 831 | 484770.00 | 1287132.45 | Картометрический метод | 5.0 | - |
| 832 | 484755.98 | 1287138.93 | Картометрический метод | 5.0 | - |
| 833 | 484752.38 | 1287141.07 | Картометрический метод | 5.0 | - |
| 834 | 484767.46 | 1287174.17 | Картометрический метод | 5.0 | - |
| 835 | 484783.36 | 1287206.01 | Картометрический метод | 5.0 | - |
| 836 | 484758.73 | 1287217.11 | Картометрический метод | 5.0 | - |
| 837 | 484642.69 | 1287255.71 | Картометрический метод | 5.0 | - |
| 838 | 484626.19 | 1287263.72 | Картометрический метод | 5.0 | - |
| 839 | 484625.80 | 1287262.94 | Картометрический метод | 5.0 | - |
| 840 | 484603.61 | 1287274.98 | Картометрический метод | 5.0 | - |
| 841 | 484576.20 | 1287289.60 | Картометрический метод | 5.0 | - |
| 842 | 484562.50 | 1287297.13 | Картометрический метод | 5.0 | - |
| 843 | 484555.35 | 1287302.01 | Картометрический метод | 5.0 | - |
| 844 | 484527.94 | 1287251.66 | Картометрический метод | 5.0 | - |
| 845 | 484650.54 | 1287142.48 | Картометрический метод | 5.0 | - |
| 846 | 484647.20 | 1287137.43 | Картометрический метод | 5.0 | - |
| 847 | 484729.86 | 1287064.94 | Картометрический метод | 5.0 | - |
| 848 | 484726.53 | 1287050.04 | Картометрический метод | 5.0 | - |
| 849 | 484717.92 | 1287023.60 | Картометрический метод | 5.0 | - |
| 850 | 484721.61 | 1287013.50 | Картометрический метод | 5.0 | - |
| 851 | 484734.66 | 1287009.31 | Картометрический метод | 5.0 | - |
| 852 | 484756.59 | 1287032.84 | Картометрический метод | 5.0 | - |
| 853 | 484774.48 | 1287051.96 | Картометрический метод | 5.0 | - |
| 854 | 484792.08 | 1287071.29 | Картометрический метод | 5.0 | - |

2. Сведения о характерных точках границ объекта

| Обозначение характерных точек границ | Координаты, м | | Метод определения координат характерной точки | Средняя квадратическая погрешность положения характерной точки (Mt), м | Описание обозначения точки на местности (при наличии) |
|---|---|---|---|---|---|
| | X | Y | | | |
| 1 | 2 | 3 | 4 | 5 | 6 |
| 855 | 484790.70 | 1287072.15 | Картометрический метод | 5.0 | - |
| 856 | 484803.92 | 1287087.86 | Картометрический метод | 5.0 | - |
| 857 | 484806.04 | 1287086.61 | Картометрический метод | 5.0 | - |
| 858 | 484819.63 | 1287101.53 | Картометрический метод | 5.0 | - |
| 859 | 484823.63 | 1287112.98 | Картометрический метод | 5.0 | - |
| 860 | 484825.87 | 1287119.54 | Картометрический метод | 5.0 | - |
| 861 | 484835.04 | 1287146.00 | Картометрический метод | 5.0 | - |
| 862 | 484845.08 | 1287175.01 | Картометрический метод | 5.0 | - |
| 863 | 484841.33 | 1287183.30 | Картометрический метод | 5.0 | - |
| 864 | 484831.88 | 1287186.78 | Картометрический метод | 5.0 | - |
| 865 | 484825.21 | 1287189.23 | Картометрический метод | 5.0 | - |
| 866 | 484799.65 | 1287198.64 | Картометрический метод | 5.0 | - |
| 830 | 484783.98 | 1287164.62 | Картометрический метод | 5.0 | - |
| 867 | 484795.32 | 1286435.85 | Картометрический метод | 5.0 | - |
| 868 | 484754.22 | 1286464.66 | Картометрический метод | 5.0 | - |
| 869 | 484723.68 | 1286483.98 | Картометрический метод | 5.0 | - |
| 870 | 484716.50 | 1286473.76 | Картометрический метод | 5.0 | - |
| 871 | 484727.24 | 1286456.14 | Картометрический метод | 5.0 | - |
| 872 | 484774.38 | 1286418.43 | Картометрический метод | 5.0 | - |
| 873 | 484779.10 | 1286413.27 | Картометрический метод | 5.0 | - |
| 874 | 484782.27 | 1286408.26 | Картометрический метод | 5.0 | - |
| 875 | 484784.92 | 1286401.79 | Картометрический метод | 5.0 | - |
| 876 | 484786.22 | 1286395.46 | Картометрический метод | 5.0 | - |
| 877 | 484786.35 | 1286388.47 | Картометрический метод | 5.0 | - |
| 878 | 484785.14 | 1286381.57 | Картометрический метод | 5.0 | - |

2. Сведения о характерных точках границ объекта

| Обозначение характерных точек границ | Координаты, м | | Метод определения координат характерной точки | Средняя квадратическая погрешность положения характерной точки (Mt), м | Описание обозначения точки на местности (при наличии) |
|---|---|---|---|---|---|
| | X | Y | | | |
| 1 | 2 | 3 | 4 | 5 | 6 |
| 879 | 484783.10 | 1286376.01 | Картометрический метод | 5.0 | - |
| 880 | 484780.19 | 1286370.85 | Картометрический метод | 5.0 | - |
| 881 | 484760.13 | 1286343.80 | Картометрический метод | 5.0 | - |
| 882 | 484741.32 | 1286320.07 | Картометрический метод | 5.0 | - |
| 883 | 484719.40 | 1286292.41 | Картометрический метод | 5.0 | - |
| 884 | 484712.14 | 1286283.06 | Картометрический метод | 5.0 | - |
| 885 | 484697.22 | 1286264.86 | Картометрический метод | 5.0 | - |
| 886 | 484686.18 | 1286251.37 | Картометрический метод | 5.0 | - |
| 887 | 484680.72 | 1286244.72 | Картометрический метод | 5.0 | - |
| 888 | 484661.68 | 1286221.53 | Картометрический метод | 5.0 | - |
| 889 | 484660.17 | 1286219.68 | Картометрический метод | 5.0 | - |
| 890 | 484658.05 | 1286221.01 | Картометрический метод | 5.0 | - |
| 891 | 484649.12 | 1286204.71 | Картометрический метод | 5.0 | - |
| 892 | 484640.51 | 1286167.69 | Картометрический метод | 5.0 | - |
| 893 | 484647.75 | 1286164.49 | Картометрический метод | 5.0 | - |
| 894 | 484648.77 | 1286166.67 | Картометрический метод | 5.0 | - |
| 895 | 484660.31 | 1286161.20 | Картометрический метод | 5.0 | - |
| 896 | 484667.01 | 1286158.05 | Картометрический метод | 5.0 | - |
| 897 | 484703.98 | 1286151.95 | Картометрический метод | 5.0 | - |
| 898 | 484722.16 | 1286149.42 | Картометрический метод | 5.0 | - |
| 899 | 484777.13 | 1286147.70 | Картометрический метод | 5.0 | - |
| 900 | 484777.42 | 1286156.95 | Картометрический метод | 5.0 | - |
| 901 | 484809.00 | 1286156.95 | Картометрический метод | 5.0 | - |
| 902 | 484833.85 | 1286194.23 | Картометрический метод | 5.0 | - |
| 903 | 484861.31 | 1286234.43 | Картометрический метод | 5.0 | - |

2. Сведения о характерных точках границ объекта

| Обозначение характерных точек границ | Координаты, м | | Метод определения координат характерной точки | Средняя квадратическая погрешность положения характерной точки (Mt), м | Описание обозначения точки на местности (при наличии) |
|---|---|---|---|---|---|
| | X | Y | | | |
| 1 | 2 | 3 | 4 | 5 | 6 |
| 904 | 484859.18 | 1286237.08 | Картометрический метод | 5.0 | - |
| 905 | 484830.19 | 1286265.63 | Картометрический метод | 5.0 | - |
| 906 | 484809.96 | 1286285.59 | Картометрический метод | 5.0 | - |
| 907 | 484839.20 | 1286317.84 | Картометрический метод | 5.0 | - |
| 908 | 484848.88 | 1286326.62 | Картометрический метод | 5.0 | - |
| 909 | 484865.60 | 1286348.19 | Картометрический метод | 5.0 | - |
| 910 | 484883.40 | 1286373.28 | Картометрический метод | 5.0 | - |
| 911 | 484848.39 | 1286397.05 | Картометрический метод | 5.0 | - |
| 912 | 484849.20 | 1286398.15 | Картометрический метод | 5.0 | - |
| 913 | 484807.26 | 1286424.38 | Картометрический метод | 5.0 | - |
| 867 | 484795.32 | 1286435.85 | Картометрический метод | 5.0 | - |
| 914 | 484754.33 | 1286933.77 | Картометрический метод | 5.0 | - |
| 915 | 484763.77 | 1286891.57 | Картометрический метод | 5.0 | - |
| 916 | 484769.38 | 1286866.47 | Картометрический метод | 5.0 | - |
| 917 | 484811.12 | 1286875.79 | Картометрический метод | 5.0 | - |
| 918 | 484854.27 | 1286885.42 | Картометрический метод | 5.0 | - |
| 919 | 484879.96 | 1286891.13 | Картометрический метод | 5.0 | - |
| 920 | 484886.32 | 1286930.01 | Картометрический метод | 5.0 | - |
| 921 | 484893.73 | 1286972.83 | Картометрический метод | 5.0 | - |
| 922 | 484868.78 | 1286970.16 | Картометрический метод | 5.0 | - |
| 923 | 484853.53 | 1286968.53 | Картометрический метод | 5.0 | - |
| 924 | 484834.57 | 1286965.62 | Картометрический метод | 5.0 | - |
| 925 | 484798.86 | 1286971.83 | Картометрический метод | 5.0 | - |
| 926 | 484769.51 | 1286981.20 | Картометрический метод | 5.0 | - |
| 927 | 484758.64 | 1286947.20 | Картометрический метод | 5.0 | - |

2. Сведения о характерных точках границ объекта

| Обозначение характерных точек границ | Координаты, м | | Метод определения координат характерной точки | Средняя квадратическая погрешность положения характерной точки (Mt), м | Описание обозначения точки на местности (при наличии) |
|---|---|---|---|---|---|
| | X | Y | | | |
| 1 | 2 | 3 | 4 | 5 | 6 |
| 914 | 484754.33 | 1286933.77 | Картометрический метод | 5.0 | - |
| 928 | 484855.03 | 1286985.22 | Картометрический метод | 5.0 | - |
| 929 | 484884.16 | 1286988.33 | Картометрический метод | 5.0 | - |
| 930 | 484892.91 | 1286989.10 | Картометрический метод | 5.0 | - |
| 931 | 484894.68 | 1287001.97 | Картометрический метод | 5.0 | - |
| 932 | 484897.74 | 1287020.50 | Картометрический метод | 5.0 | - |
| 933 | 484862.67 | 1287026.10 | Картометрический метод | 5.0 | - |
| 928 | 484855.03 | 1286985.22 | Картометрический метод | 5.0 | - |
| 934 | 485017.75 | 1286858.46 | Картометрический метод | 5.0 | - |
| 935 | 484986.99 | 1286863.48 | Картометрический метод | 5.0 | - |
| 936 | 484948.54 | 1286869.77 | Картометрический метод | 5.0 | - |
| 937 | 484911.80 | 1286875.77 | Картометрический метод | 5.0 | - |
| 938 | 484891.84 | 1286879.03 | Картометрический метод | 5.0 | - |
| 939 | 484889.43 | 1286881.01 | Картометрический метод | 5.0 | - |
| 940 | 484852.89 | 1286872.85 | Картометрический метод | 5.0 | - |
| 941 | 484832.84 | 1286868.34 | Картометрический метод | 5.0 | - |
| 942 | 484804.38 | 1286861.99 | Картометрический метод | 5.0 | - |
| 943 | 484771.99 | 1286854.76 | Картометрический метод | 5.0 | - |
| 944 | 484778.83 | 1286824.16 | Картометрический метод | 5.0 | - |
| 945 | 484795.22 | 1286816.46 | Картометрический метод | 5.0 | - |
| 946 | 484827.56 | 1286801.28 | Картометрический метод | 5.0 | - |
| 947 | 484850.33 | 1286790.60 | Картометрический метод | 5.0 | - |
| 948 | 484881.09 | 1286776.17 | Картометрический метод | 5.0 | - |
| 949 | 484880.04 | 1286770.90 | Картометрический метод | 5.0 | - |
| 950 | 484874.92 | 1286760.04 | Картометрический метод | 5.0 | - |

2. Сведения о характерных точках границ объекта

| Обозначение характерных точек границ | Координаты, м | | Метод определения координат характерной точки | Средняя квадратическая погрешность положения характерной точки (Mt), м | Описание обозначения точки на местности (при наличии) |
|---|---|---|---|---|---|
| | X | Y | | | |
| 1 | 2 | 3 | 4 | 5 | 6 |
| 951 | 484854.51 | 1286764.40 | Картометрический метод | 5.0 | - |
| 952 | 484839.72 | 1286742.50 | Картометрический метод | 5.0 | - |
| 953 | 484832.96 | 1286730.86 | Картометрический метод | 5.0 | - |
| 954 | 484824.01 | 1286708.74 | Картометрический метод | 5.0 | - |
| 955 | 484816.65 | 1286688.52 | Картометрический метод | 5.0 | - |
| 956 | 484795.07 | 1286698.38 | Картометрический метод | 5.0 | - |
| 957 | 484784.08 | 1286700.32 | Картометрический метод | 5.0 | - |
| 958 | 484782.49 | 1286700.60 | Картометрический метод | 5.0 | - |
| 959 | 484772.27 | 1286702.40 | Картометрический метод | 5.0 | - |
| 960 | 484760.60 | 1286704.47 | Картометрический метод | 5.0 | - |
| 961 | 484734.31 | 1286706.55 | Картометрический метод | 5.0 | - |
| 962 | 484724.68 | 1286707.50 | Картометрический метод | 5.0 | - |
| 963 | 484718.84 | 1286683.36 | Картометрический метод | 5.0 | - |
| 964 | 484728.71 | 1286678.53 | Картометрический метод | 5.0 | - |
| 965 | 484744.21 | 1286671.62 | Картометрический метод | 5.0 | - |
| 966 | 484767.78 | 1286666.26 | Картометрический метод | 5.0 | - |
| 967 | 484775.29 | 1286664.55 | Картометрический метод | 5.0 | - |
| 968 | 484805.42 | 1286657.70 | Картометрический метод | 5.0 | - |
| 969 | 484825.32 | 1286649.04 | Картометрический метод | 5.0 | - |
| 970 | 484832.95 | 1286644.75 | Картометрический метод | 5.0 | - |
| 971 | 484839.38 | 1286641.08 | Картометрический метод | 5.0 | - |
| 972 | 484855.03 | 1286638.75 | Картометрический метод | 5.0 | - |
| 973 | 484857.81 | 1286647.52 | Картометрический метод | 5.0 | - |
| 974 | 484867.55 | 1286646.55 | Картометрический метод | 5.0 | - |
| 975 | 484893.40 | 1286643.54 | Картометрический метод | 5.0 | - |

2. Сведения о характерных точках границ объекта

| Обозначение характерных точек границ | Координаты, м | | Метод определения координат характерной точки | Средняя квадратическая погрешность положения характерной точки (Mt), м | Описание обозначения точки на местности (при наличии) |
|---|---|---|---|---|---|
| | X | Y | | | |
| 1 | 2 | 3 | 4 | 5 | 6 |
| 976 | 484913.94 | 1286640.14 | Картометрический метод | 5.0 | - |
| 977 | 484936.59 | 1286670.89 | Картометрический метод | 5.0 | - |
| 978 | 484943.45 | 1286680.20 | Картометрический метод | 5.0 | - |
| 979 | 484957.63 | 1286700.98 | Картометрический метод | 5.0 | - |
| 980 | 484974.46 | 1286723.90 | Картометрический метод | 5.0 | - |
| 981 | 484990.87 | 1286744.50 | Картометрический метод | 5.0 | - |
| 982 | 485006.08 | 1286764.56 | Картометрический метод | 5.0 | - |
| 983 | 485023.30 | 1286786.50 | Картометрический метод | 5.0 | - |
| 984 | 485020.99 | 1286799.58 | Картометрический метод | 5.0 | - |
| 985 | 485030.73 | 1286817.49 | Картометрический метод | 5.0 | - |
| 986 | 485040.93 | 1286836.18 | Картометрический метод | 5.0 | - |
| 987 | 485045.03 | 1286843.71 | Картометрический метод | 5.0 | - |
| 988 | 485040.39 | 1286854.76 | Картометрический метод | 5.0 | - |
| 934 | 485017.75 | 1286858.46 | Картометрический метод | 5.0 | - |
| 989 | 485080.63 | 1286553.99 | Картометрический метод | 5.0 | - |
| 990 | 485080.92 | 1286554.52 | Картометрический метод | 5.0 | - |
| 991 | 485061.82 | 1286565.25 | Картометрический метод | 5.0 | - |
| 992 | 485001.31 | 1286599.81 | Картометрический метод | 5.0 | - |
| 993 | 484986.25 | 1286600.87 | Картометрический метод | 5.0 | - |
| 994 | 484922.60 | 1286610.45 | Картометрический метод | 5.0 | - |
| 995 | 484889.50 | 1286615.80 | Картометрический метод | 5.0 | - |
| 996 | 484865.95 | 1286618.55 | Картометрический метод | 5.0 | - |
| 997 | 484846.90 | 1286618.55 | Картометрический метод | 5.0 | - |
| 998 | 484828.90 | 1286615.85 | Картометрический метод | 5.0 | - |
| 999 | 484819.80 | 1286618.94 | Картометрический метод | 5.0 | - |

2. Сведения о характерных точках границ объекта

| Обозначение характерных точек границ | Координаты, м | | Метод определения координат характерной точки | Средняя квадратическая погрешность положения характерной точки (Mt), м | Описание обозначения точки на местности (при наличии) |
|---|---|---|---|---|---|
| | X | Y | | | |
| 1 | 2 | 3 | 4 | 5 | 6 |
| 1000 | 484753.70 | 1286593.63 | Картометрический метод | 5.0 | - |
| 1001 | 484754.50 | 1286588.70 | Картометрический метод | 5.0 | - |
| 1002 | 484759.95 | 1286575.91 | Картометрический метод | 5.0 | - |
| 1003 | 484777.06 | 1286561.22 | Картометрический метод | 5.0 | - |
| 1004 | 484781.42 | 1286557.63 | Картометрический метод | 5.0 | - |
| 1005 | 484790.80 | 1286549.95 | Картометрический метод | 5.0 | - |
| 1006 | 484810.63 | 1286533.47 | Картометрический метод | 5.0 | - |
| 1007 | 484828.50 | 1286518.63 | Картометрический метод | 5.0 | - |
| 1008 | 484852.69 | 1286499.23 | Картометрический метод | 5.0 | - |
| 1009 | 484879.74 | 1286475.86 | Картометрический метод | 5.0 | - |
| 1010 | 484884.46 | 1286467.28 | Картометрический метод | 5.0 | - |
| 1011 | 484900.10 | 1286449.29 | Картометрический метод | 5.0 | - |
| 1012 | 484894.91 | 1286442.98 | Картометрический метод | 5.0 | - |
| 1013 | 484889.87 | 1286448.95 | Картометрический метод | 5.0 | - |
| 1014 | 484873.30 | 1286467.99 | Картометрический метод | 5.0 | - |
| 1015 | 484807.65 | 1286521.86 | Картометрический метод | 5.0 | - |
| 1016 | 484778.57 | 1286545.73 | Картометрический метод | 5.0 | - |
| 1017 | 484751.34 | 1286568.07 | Картометрический метод | 5.0 | - |
| 1018 | 484741.37 | 1286586.69 | Картометрический метод | 5.0 | - |
| 1019 | 484727.30 | 1286584.54 | Картометрический метод | 5.0 | - |
| 1020 | 484687.05 | 1286572.68 | Картометрический метод | 5.0 | - |
| 1021 | 484663.46 | 1286561.19 | Картометрический метод | 5.0 | - |
| 1022 | 484685.98 | 1286524.35 | Картометрический метод | 5.0 | - |
| 1023 | 484707.49 | 1286510.70 | Картометрический метод | 5.0 | - |
| 1024 | 484737.33 | 1286491.77 | Картометрический метод | 5.0 | - |

2. Сведения о характерных точках границ объекта

| Обозначение характерных точек границ | Координаты, м | | Метод определения координат характерной точки | Средняя квадратическая погрешность положения характерной точки (Mt), м | Описание обозначения точки на местности (при наличии) |
|---|---|---|---|---|---|
| | X | Y | | | |
| 1 | 2 | 3 | 4 | 5 | 6 |
| 1025 | 484806.12 | 1286448.36 | Картометрический метод | 5.0 | - |
| 1026 | 484831.40 | 1286432.15 | Картометрический метод | 5.0 | - |
| 1027 | 484841.15 | 1286425.90 | Картометрический метод | 5.0 | - |
| 1028 | 484860.72 | 1286413.43 | Картометрический метод | 5.0 | - |
| 1029 | 484866.52 | 1286408.51 | Картометрический метод | 5.0 | - |
| 1030 | 484901.38 | 1286386.28 | Картометрический метод | 5.0 | - |
| 1031 | 484906.60 | 1286393.63 | Картометрический метод | 5.0 | - |
| 1032 | 484924.94 | 1286414.67 | Картометрический метод | 5.0 | - |
| 1033 | 484933.51 | 1286424.50 | Картометрический метод | 5.0 | - |
| 1034 | 484949.79 | 1286409.28 | Картометрический метод | 5.0 | - |
| 1035 | 484964.25 | 1286425.64 | Картометрический метод | 5.0 | - |
| 1036 | 484970.71 | 1286432.95 | Картометрический метод | 5.0 | - |
| 1037 | 485031.76 | 1286531.77 | Картометрический метод | 5.0 | - |
| 1038 | 485081.07 | 1286497.91 | Картометрический метод | 5.0 | - |
| 1039 | 485107.30 | 1286536.74 | Картометрический метод | 5.0 | - |
| 1040 | 485085.55 | 1286549.45 | Картометрический метод | 5.0 | - |
| 989 | 485080.63 | 1286553.99 | Картометрический метод | 5.0 | - |
| 1041 | 484892.12 | 1286891.14 | Картометрический метод | 5.0 | - |
| 1042 | 484921.15 | 1286886.40 | Картометрический метод | 5.0 | - |
| 1043 | 484950.18 | 1286881.66 | Картометрический метод | 5.0 | - |
| 1044 | 484979.20 | 1286876.91 | Картометрический метод | 5.0 | - |
| 1045 | 485008.23 | 1286872.17 | Картометрический метод | 5.0 | - |
| 1046 | 485037.26 | 1286867.43 | Картометрический метод | 5.0 | - |
| 1047 | 485066.28 | 1286862.68 | Картометрический метод | 5.0 | - |
| 1048 | 485092.23 | 1286858.44 | Картометрический метод | 5.0 | - |

2. Сведения о характерных точках границ объекта

| Обозначение характерных точек границ | Координаты, м | | Метод определения координат характерной точки | Средняя квадратическая погрешность положения характерной точки (Mt), м | Описание обозначения точки на местности (при наличии) |
|---|---|---|---|---|---|
| | X | Y | | | |
| 1 | 2 | 3 | 4 | 5 | 6 |
| 1049 | 485101.62 | 1286856.91 | Картометрический метод | 5.0 | - |
| 1050 | 485131.55 | 1286905.37 | Картометрический метод | 5.0 | - |
| 1051 | 485146.42 | 1286929.45 | Картометрический метод | 5.0 | - |
| 1052 | 485145.04 | 1286932.49 | Картометрический метод | 5.0 | - |
| 1053 | 485105.39 | 1286938.97 | Картометрический метод | 5.0 | - |
| 1054 | 485079.44 | 1286943.21 | Картометрический метод | 5.0 | - |
| 1055 | 485050.42 | 1286947.96 | Картометрический метод | 5.0 | - |
| 1056 | 485021.39 | 1286952.69 | Картометрический метод | 5.0 | - |
| 1057 | 484992.36 | 1286957.44 | Картометрический метод | 5.0 | - |
| 1058 | 484963.33 | 1286962.18 | Картометрический метод | 5.0 | - |
| 1059 | 484934.31 | 1286966.91 | Картометрический метод | 5.0 | - |
| 1060 | 484905.28 | 1286971.65 | Картометрический метод | 5.0 | - |
| 1061 | 484898.70 | 1286931.40 | Картометрический метод | 5.0 | - |
| 1041 | 484892.12 | 1286891.14 | Картометрический метод | 5.0 | - |
| 1062 | 484907.19 | 1286983.52 | Картометрический метод | 5.0 | - |
| 1063 | 484936.83 | 1286978.67 | Картометрический метод | 5.0 | - |
| 1064 | 484966.43 | 1286973.83 | Картометрический метод | 5.0 | - |
| 1065 | 484996.04 | 1286969.00 | Картометрический метод | 5.0 | - |
| 1066 | 485025.64 | 1286964.16 | Картометрический метод | 5.0 | - |
| 1067 | 485055.24 | 1286959.32 | Картометрический метод | 5.0 | - |
| 1068 | 485084.85 | 1286954.48 | Картометрический метод | 5.0 | - |
| 1069 | 485114.46 | 1286949.64 | Картометрический метод | 5.0 | - |
| 1070 | 485144.06 | 1286944.81 | Картометрический метод | 5.0 | - |
| 1071 | 485154.83 | 1286943.05 | Картометрический метод | 5.0 | - |
| 1072 | 485183.83 | 1286990.03 | Картометрический метод | 5.0 | - |

2. Сведения о характерных точках границ объекта

| Обозначение характерных точек границ | Координаты, м | | Метод определения координат характерной точки | Средняя квадратическая погрешность положения характерной точки (Mt), м | Описание обозначения точки на местности (при наличии) |
|---|---|---|---|---|---|
| | X | Y | | | |
| 1 | 2 | 3 | 4 | 5 | 6 |
| 1073 | 485198.70 | 1287014.12 | Картометрический метод | 5.0 | - |
| 1074 | 485197.32 | 1287017.16 | Картометрический метод | 5.0 | - |
| 1075 | 485156.96 | 1287023.75 | Картометрический метод | 5.0 | - |
| 1076 | 485127.36 | 1287028.59 | Картометрический метод | 5.0 | - |
| 1077 | 485097.75 | 1287033.43 | Картометрический метод | 5.0 | - |
| 1078 | 485068.15 | 1287038.27 | Картометрический метод | 5.0 | - |
| 1079 | 485038.55 | 1287043.11 | Картометрический метод | 5.0 | - |
| 1080 | 485008.94 | 1287047.94 | Картометрический метод | 5.0 | - |
| 1081 | 484979.33 | 1287052.78 | Картометрический метод | 5.0 | - |
| 1082 | 484949.73 | 1287057.62 | Картометрический метод | 5.0 | - |
| 1083 | 484939.59 | 1287059.28 | Картометрический метод | 5.0 | - |
| 1084 | 484919.34 | 1287057.55 | Картометрический метод | 5.0 | - |
| 1085 | 484913.70 | 1287022.98 | Картометрический метод | 5.0 | - |
| 1062 | 484907.19 | 1286983.52 | Картометрический метод | 5.0 | - |
| 1086 | 484991.37 | 1287064.29 | Картометрический метод | 5.0 | - |
| 1087 | 485072.61 | 1287049.70 | Картометрический метод | 5.0 | - |
| 1088 | 485116.27 | 1287042.56 | Картометрический метод | 5.0 | - |
| 1089 | 485148.44 | 1287037.31 | Картометрический метод | 5.0 | - |
| 1090 | 485175.14 | 1287032.94 | Картометрический метод | 5.0 | - |
| 1091 | 485198.48 | 1287029.13 | Картометрический метод | 5.0 | - |
| 1092 | 485207.10 | 1287027.72 | Картометрический метод | 5.0 | - |
| 1093 | 485242.51 | 1287085.04 | Картометрический метод | 5.0 | - |
| 1094 | 485207.14 | 1287082.16 | Картометрический метод | 5.0 | - |
| 1095 | 485182.85 | 1287080.08 | Картометрический метод | 5.0 | - |
| 1096 | 485155.04 | 1287077.70 | Картометрический метод | 5.0 | - |

2. Сведения о характерных точках границ объекта

| Обозначение характерных точек границ | Координаты, м | | Метод определения координат характерной точки | Средняя квадратическая погрешность положения характерной точки (Mt), м | Описание обозначения точки на местности (при наличии) |
|---|---|---|---|---|---|
| | X | Y | | | |
| 1 | 2 | 3 | 4 | 5 | 6 |
| 1097 | 485121.55 | 1287074.84 | Картометрический метод | 5.0 | - |
| 1098 | 485076.09 | 1287070.95 | Картометрический метод | 5.0 | - |
| 1086 | 484991.37 | 1287064.29 | Картометрический метод | 5.0 | - |
| 1099 | 485214.08 | 1286414.77 | Картометрический метод | 5.0 | - |
| 1100 | 485229.37 | 1286401.24 | Картометрический метод | 5.0 | - |
| 1101 | 485225.48 | 1286397.27 | Картометрический метод | 5.0 | - |
| 1102 | 485237.77 | 1286382.45 | Картометрический метод | 5.0 | - |
| 1103 | 485252.35 | 1286393.61 | Картометрический метод | 5.0 | - |
| 1104 | 485247.33 | 1286428.17 | Картометрический метод | 5.0 | - |
| 1105 | 485233.91 | 1286438.25 | Картометрический метод | 5.0 | - |
| 1099 | 485214.08 | 1286414.77 | Картометрический метод | 5.0 | - |
| 1106 | 485187.35 | 1286925.57 | Картометрический метод | 5.0 | - |
| 1107 | 485160.80 | 1286929.91 | Картометрический метод | 5.0 | - |
| 1108 | 485138.13 | 1286893.20 | Картометрический метод | 5.0 | - |
| 1109 | 485128.25 | 1286877.20 | Картометрический метод | 5.0 | - |
| 1110 | 485114.62 | 1286853.73 | Картометрический метод | 5.0 | - |
| 1111 | 485154.88 | 1286834.10 | Картометрический метод | 5.0 | - |
| 1112 | 485190.08 | 1286811.53 | Картометрический метод | 5.0 | - |
| 1113 | 485205.05 | 1286830.13 | Картометрический метод | 5.0 | - |
| 1114 | 485210.70 | 1286839.40 | Картометрический метод | 5.0 | - |
| 1115 | 485229.65 | 1286870.65 | Картометрический метод | 5.0 | - |
| 1116 | 485234.80 | 1286867.98 | Картометрический метод | 5.0 | - |
| 1117 | 485254.45 | 1286903.32 | Картометрический метод | 5.0 | - |
| 1118 | 485249.50 | 1286905.57 | Картометрический метод | 5.0 | - |
| 1119 | 485255.94 | 1286917.05 | Картометрический метод | 5.0 | - |

2. Сведения о характерных точках границ объекта

| Обозначение характерных точек границ | Координаты, м | | Метод определения координат характерной точки | Средняя квадратическая погрешность положения характерной точки (Mt), м | Описание обозначения точки на местности (при наличии) |
|---|---|---|---|---|---|
| | X | Y | | | |
| 1 | 2 | 3 | 4 | 5 | 6 |
| 1106 | 485187.35 | 1286925.57 | Картометрический метод | 5.0 | - |
| 1120 | 485248.79 | 1286853.99 | Картометрический метод | 5.0 | - |
| 1121 | 485250.38 | 1286852.90 | Картометрический метод | 5.0 | - |
| 1122 | 485232.78 | 1286826.00 | Картометрический метод | 5.0 | - |
| 1123 | 485228.25 | 1286814.36 | Картометрический метод | 5.0 | - |
| 1124 | 485212.73 | 1286800.36 | Картометрический метод | 5.0 | - |
| 1125 | 485205.75 | 1286794.06 | Картометрический метод | 5.0 | - |
| 1126 | 485171.65 | 1286755.27 | Картометрический метод | 5.0 | - |
| 1127 | 485167.64 | 1286745.22 | Картометрический метод | 5.0 | - |
| 1128 | 485200.02 | 1286723.13 | Картометрический метод | 5.0 | - |
| 1129 | 485206.83 | 1286718.67 | Картометрический метод | 5.0 | - |
| 1130 | 485231.93 | 1286702.24 | Картометрический метод | 5.0 | - |
| 1131 | 485253.84 | 1286735.70 | Картометрический метод | 5.0 | - |
| 1132 | 485275.02 | 1286768.05 | Картометрический метод | 5.0 | - |
| 1133 | 485292.51 | 1286794.76 | Картометрический метод | 5.0 | - |
| 1134 | 485298.41 | 1286803.06 | Картометрический метод | 5.0 | - |
| 1135 | 485301.38 | 1286801.36 | Картометрический метод | 5.0 | - |
| 1136 | 485321.31 | 1286836.03 | Картометрический метод | 5.0 | - |
| 1137 | 485326.47 | 1286844.58 | Картометрический метод | 5.0 | - |
| 1138 | 485303.09 | 1286850.57 | Картометрический метод | 5.0 | - |
| 1139 | 485298.58 | 1286856.49 | Картометрический метод | 5.0 | - |
| 1140 | 485272.20 | 1286874.59 | Картометрический метод | 5.0 | - |
| 1141 | 485264.20 | 1286874.27 | Картометрический метод | 5.0 | - |
| 1142 | 485260.29 | 1286874.12 | Картометрический метод | 5.0 | - |
| 1120 | 485248.79 | 1286853.99 | Картометрический метод | 5.0 | - |

2. Сведения о характерных точках границ объекта

| Обозначение характерных точек границ | Координаты, м | | Метод определения координат характерной точки | Средняя квадратическая погрешность положения характерной точки (Mt), м | Описание обозначения точки на местности (при наличии) |
|---|---|---|---|---|---|
| | X | Y | | | |
| 1 | 2 | 3 | 4 | 5 | 6 |
| 1143 | 485230.50 | 1286272.05 | Картометрический метод | 5.0 | - |
| 1144 | 485211.45 | 1286241.36 | Картометрический метод | 5.0 | - |
| 1145 | 485210.71 | 1286241.78 | Картометрический метод | 5.0 | - |
| 1146 | 485191.69 | 1286211.16 | Картометрический метод | 5.0 | - |
| 1147 | 485220.79 | 1286194.28 | Картометрический метод | 5.0 | - |
| 1148 | 485221.50 | 1286195.48 | Картометрический метод | 5.0 | - |
| 1149 | 485251.14 | 1286178.13 | Картометрический метод | 5.0 | - |
| 1150 | 485250.41 | 1286176.95 | Картометрический метод | 5.0 | - |
| 1151 | 485279.26 | 1286160.04 | Картометрический метод | 5.0 | - |
| 1152 | 485308.14 | 1286143.19 | Картометрический метод | 5.0 | - |
| 1153 | 485336.89 | 1286126.14 | Картометрический метод | 5.0 | - |
| 1154 | 485338.67 | 1286125.21 | Картометрический метод | 5.0 | - |
| 1155 | 485378.36 | 1286185.43 | Картометрический метод | 5.0 | - |
| 1156 | 485374.83 | 1286187.19 | Картометрический метод | 5.0 | - |
| 1157 | 485345.98 | 1286204.10 | Картометрический метод | 5.0 | - |
| 1158 | 485317.13 | 1286221.01 | Картометрический метод | 5.0 | - |
| 1159 | 485288.39 | 1286237.93 | Картометрический метод | 5.0 | - |
| 1160 | 485259.57 | 1286254.89 | Картометрический метод | 5.0 | - |
| 1143 | 485230.50 | 1286272.05 | Картометрический метод | 5.0 | - |
| 1161 | 485360.50 | 1286577.54 | Картометрический метод | 5.0 | - |
| 1162 | 485396.00 | 1286567.25 | Картометрический метод | 5.0 | - |
| 1163 | 485400.82 | 1286574.76 | Картометрический метод | 5.0 | - |
| 1164 | 485373.10 | 1286592.85 | Картометрический метод | 5.0 | - |
| 1165 | 485363.23 | 1286580.42 | Картометрический метод | 5.0 | - |
| 1161 | 485360.50 | 1286577.54 | Картометрический метод | 5.0 | - |

2. Сведения о характерных точках границ объекта

| Обозначение характерных точек границ | Координаты, м | | Метод определения координат характерной точки | Средняя квадратическая погрешность положения характерной точки (Mt), м | Описание обозначения точки на местности (при наличии) |
|---|---|---|---|---|---|
| | X | Y | | | |
| 1 | 2 | 3 | 4 | 5 | 6 |
| 1166 | 485383.05 | 1287081.05 | Картометрический метод | 5.0 | - |
| 1167 | 485370.28 | 1287079.69 | Картометрический метод | 5.0 | - |
| 1168 | 485357.75 | 1287039.09 | Картометрический метод | 5.0 | - |
| 1169 | 485342.60 | 1287003.13 | Картометрический метод | 5.0 | - |
| 1170 | 485341.10 | 1287001.01 | Картометрический метод | 5.0 | - |
| 1171 | 485323.16 | 1286975.60 | Картометрический метод | 5.0 | - |
| 1172 | 485319.30 | 1286970.14 | Картометрический метод | 5.0 | - |
| 1173 | 485305.15 | 1286947.93 | Картометрический метод | 5.0 | - |
| 1174 | 485283.55 | 1286915.47 | Картометрический метод | 5.0 | - |
| 1175 | 485274.94 | 1286902.21 | Картометрический метод | 5.0 | - |
| 1176 | 485278.40 | 1286900.03 | Картометрический метод | 5.0 | - |
| 1177 | 485275.09 | 1286894.00 | Картометрический метод | 5.0 | - |
| 1178 | 485289.37 | 1286882.40 | Картометрический метод | 5.0 | - |
| 1179 | 485285.51 | 1286876.63 | Картометрический метод | 5.0 | - |
| 1180 | 485297.40 | 1286868.26 | Картометрический метод | 5.0 | - |
| 1181 | 485334.28 | 1286857.52 | Картометрический метод | 5.0 | - |
| 1182 | 485343.16 | 1286871.23 | Картометрический метод | 5.0 | - |
| 1183 | 485346.19 | 1286875.87 | Картометрический метод | 5.0 | - |
| 1184 | 485365.50 | 1286905.40 | Картометрический метод | 5.0 | - |
| 1185 | 485380.56 | 1286928.41 | Картометрический метод | 5.0 | - |
| 1186 | 485436.61 | 1287008.91 | Картометрический метод | 5.0 | - |
| 1187 | 485418.74 | 1287040.10 | Картометрический метод | 5.0 | - |
| 1188 | 485409.70 | 1287055.03 | Картометрический метод | 5.0 | - |
| 1189 | 485403.36 | 1287064.37 | Картометрический метод | 5.0 | - |
| 1190 | 485388.52 | 1287078.20 | Картометрический метод | 5.0 | - |

2. Сведения о характерных точках границ объекта

| Обозначение характерных точек границ | Координаты, м | | Метод определения координат характерной точки | Средняя квадратическая погрешность положения характерной точки (Mt), м | Описание обозначения точки на местности (при наличии) |
|---|---|---|---|---|---|
| | X | Y | | | |
| 1 | 2 | 3 | 4 | 5 | 6 |
| 1166 | 485383.05 | 1287081.05 | Картометрический метод | 5.0 | - |
| 1191 | 485465.91 | 1286960.54 | Картометрический метод | 5.0 | - |
| 1192 | 485445.49 | 1286994.93 | Картометрический метод | 5.0 | - |
| 1193 | 485441.78 | 1286996.21 | Картометрический метод | 5.0 | - |
| 1194 | 485421.58 | 1286966.42 | Картометрический метод | 5.0 | - |
| 1195 | 485403.76 | 1286940.14 | Картометрический метод | 5.0 | - |
| 1196 | 485385.89 | 1286913.75 | Картометрический метод | 5.0 | - |
| 1197 | 485384.81 | 1286914.47 | Картометрический метод | 5.0 | - |
| 1198 | 485366.87 | 1286888.16 | Картометрический метод | 5.0 | - |
| 1199 | 485368.39 | 1286887.12 | Картометрический метод | 5.0 | - |
| 1200 | 485350.12 | 1286860.23 | Картометрический метод | 5.0 | - |
| 1201 | 485426.15 | 1286854.26 | Картометрический метод | 5.0 | - |
| 1202 | 485439.22 | 1286850.70 | Картометрический метод | 5.0 | - |
| 1203 | 485447.59 | 1286862.87 | Картометрический метод | 5.0 | - |
| 1204 | 485463.80 | 1286886.43 | Картометрический метод | 5.0 | - |
| 1205 | 485479.38 | 1286909.08 | Картометрический метод | 5.0 | - |
| 1206 | 485478.27 | 1286909.84 | Картометрический метод | 5.0 | - |
| 1207 | 485487.80 | 1286923.68 | Картометрический метод | 5.0 | - |
| 1191 | 485465.91 | 1286960.54 | Картометрический метод | 5.0 | - |
| 1208 | 485526.46 | 1287071.63 | Картометрический метод | 5.0 | - |
| 1209 | 485421.02 | 1287060.82 | Картометрический метод | 5.0 | - |
| 1210 | 485431.38 | 1287046.36 | Картометрический метод | 5.0 | - |
| 1211 | 485441.30 | 1287029.71 | Картометрический метод | 5.0 | - |
| 1212 | 485453.58 | 1287008.53 | Картометрический метод | 5.0 | - |
| 1213 | 485468.90 | 1286981.38 | Картометрический метод | 5.0 | - |

2. Сведения о характерных точках границ объекта

| Обозначение характерных точек границ | Координаты, м | | Метод определения координат характерной точки | Средняя квадратическая погрешность положения характерной точки (Mt), м | Описание обозначения точки на местности (при наличии) |
|---|---|---|---|---|---|
| | X | Y | | | |
| 1 | 2 | 3 | 4 | 5 | 6 |
| 1214 | 485487.46 | 1286950.16 | Картометрический метод | 5.0 | - |
| 1215 | 485495.59 | 1286936.09 | Картометрический метод | 5.0 | - |
| 1216 | 485520.97 | 1286892.78 | Картометрический метод | 5.0 | - |
| 1217 | 485522.10 | 1286891.28 | Картометрический метод | 5.0 | - |
| 1218 | 485526.17 | 1286895.20 | Картометрический метод | 5.0 | - |
| 1219 | 485544.52 | 1286922.23 | Картометрический метод | 5.0 | - |
| 1220 | 485541.80 | 1286924.08 | Картометрический метод | 5.0 | - |
| 1221 | 485535.99 | 1286927.95 | Картометрический метод | 5.0 | - |
| 1222 | 485543.58 | 1286939.52 | Картометрический метод | 5.0 | - |
| 1223 | 485548.15 | 1286936.71 | Картометрический метод | 5.0 | - |
| 1224 | 485559.24 | 1286954.98 | Картометрический метод | 5.0 | - |
| 1225 | 485557.65 | 1286956.22 | Картометрический метод | 5.0 | - |
| 1226 | 485555.58 | 1286958.04 | Картометрический метод | 5.0 | - |
| 1227 | 485562.64 | 1286969.56 | Картометрический метод | 5.0 | - |
| 1228 | 485560.55 | 1286970.85 | Картометрический метод | 5.0 | - |
| 1229 | 485564.57 | 1286977.30 | Картометрический метод | 5.0 | - |
| 1230 | 485567.46 | 1286975.38 | Картометрический метод | 5.0 | - |
| 1231 | 485580.52 | 1286994.99 | Картометрический метод | 5.0 | - |
| 1232 | 485584.09 | 1287000.35 | Картометрический метод | 5.0 | - |
| 1233 | 485607.97 | 1287036.21 | Картометрический метод | 5.0 | - |
| 1234 | 485576.51 | 1287061.53 | Картометрический метод | 5.0 | - |
| 1208 | 485526.46 | 1287071.63 | Картометрический метод | 5.0 | - |
| 1235 | 486297.31 | 1285294.85 | Картометрический метод | 5.0 | - |
| 1236 | 486297.51 | 1285292.41 | Картометрический метод | 5.0 | - |
| 1237 | 486302.41 | 1285292.09 | Картометрический метод | 5.0 | - |

2. Сведения о характерных точках границ объекта

| Обозначение характерных точек границ | Координаты, м | | Метод определения координат характерной точки | Средняя квадратическая погрешность положения характерной точки (Mt), м | Описание обозначения точки на местности (при наличии) |
|---|---|---|---|---|---|
| | X | Y | | | |
| 1 | 2 | 3 | 4 | 5 | 6 |
| 1238 | 486304.59 | 1285291.83 | Картометрический метод | 5.0 | - |
| 1239 | 486350.29 | 1285279.40 | Картометрический метод | 5.0 | - |
| 1240 | 486351.90 | 1285278.89 | Картометрический метод | 5.0 | - |
| 1241 | 486354.19 | 1285277.89 | Картометрический метод | 5.0 | - |
| 1242 | 486364.03 | 1285272.84 | Картометрический метод | 5.0 | - |
| 1243 | 486376.47 | 1285269.93 | Картометрический метод | 5.0 | - |
| 1244 | 486376.71 | 1285274.57 | Картометрический метод | 5.0 | - |
| 1245 | 486377.83 | 1285309.75 | Картометрический метод | 5.0 | - |
| 1246 | 486378.75 | 1285339.73 | Картометрический метод | 5.0 | - |
| 1247 | 486379.68 | 1285369.71 | Картометрический метод | 5.0 | - |
| 1248 | 486380.84 | 1285406.90 | Картометрический метод | 5.0 | - |
| 1249 | 486368.17 | 1285407.29 | Картометрический метод | 5.0 | - |
| 1250 | 486344.52 | 1285390.09 | Картометрический метод | 5.0 | - |
| 1251 | 486340.22 | 1285387.74 | Картометрический метод | 5.0 | - |
| 1252 | 486326.87 | 1285380.47 | Картометрический метод | 5.0 | - |
| 1253 | 486299.59 | 1285367.99 | Картометрический метод | 5.0 | - |
| 1235 | 486297.31 | 1285294.85 | Картометрический метод | 5.0 | - |
| 1254 | 486221.01 | 1285589.64 | Картометрический метод | 5.0 | - |
| 1255 | 486220.54 | 1285575.01 | Картометрический метод | 5.0 | - |
| 1256 | 486219.62 | 1285545.04 | Картометрический метод | 5.0 | - |
| 1257 | 486218.57 | 1285511.19 | Картометрический метод | 5.0 | - |
| 1258 | 486213.41 | 1285500.77 | Картометрический метод | 5.0 | - |
| 1259 | 486218.18 | 1285471.14 | Картометрический метод | 5.0 | - |
| 1260 | 486222.95 | 1285441.53 | Картометрический метод | 5.0 | - |
| 1261 | 486227.72 | 1285411.91 | Картометрический метод | 5.0 | - |

2. Сведения о характерных точках границ объекта

| Обозначение характерных точек границ | Координаты, м | | Метод определения координат характерной точки | Средняя квадратическая погрешность положения характерной точки (Mt), м | Описание обозначения точки на местности (при наличии) |
|---|---|---|---|---|---|
| | X | Y | | | |
| 1 | 2 | 3 | 4 | 5 | 6 |
| 1262 | 486228.76 | 1285409.51 | Картометрический метод | 5.0 | - |
| 1263 | 486231.32 | 1285394.37 | Картометрический метод | 5.0 | - |
| 1264 | 486239.51 | 1285391.29 | Картометрический метод | 5.0 | - |
| 1265 | 486248.96 | 1285389.87 | Картометрический метод | 5.0 | - |
| 1266 | 486272.51 | 1285390.70 | Картометрический метод | 5.0 | - |
| 1267 | 486280.97 | 1285394.29 | Картометрический метод | 5.0 | - |
| 1268 | 486312.51 | 1285400.45 | Картометрический метод | 5.0 | - |
| 1269 | 486322.16 | 1285427.03 | Картометрический метод | 5.0 | - |
| 1270 | 486324.56 | 1285433.68 | Картометрический метод | 5.0 | - |
| 1271 | 486336.16 | 1285465.66 | Картометрический метод | 5.0 | - |
| 1272 | 486339.40 | 1285474.47 | Картометрический метод | 5.0 | - |
| 1273 | 486349.91 | 1285503.44 | Картометрический метод | 5.0 | - |
| 1274 | 486368.95 | 1285526.90 | Картометрический метод | 5.0 | - |
| 1275 | 486337.81 | 1285550.49 | Картометрический метод | 5.0 | - |
| 1276 | 486310.69 | 1285571.08 | Картометрический метод | 5.0 | - |
| 1277 | 486300.71 | 1285578.66 | Картометрический метод | 5.0 | - |
| 1278 | 486266.70 | 1285604.47 | Картометрический метод | 5.0 | - |
| 1279 | 486261.62 | 1285608.40 | Картометрический метод | 5.0 | - |
| 1280 | 486225.19 | 1285636.57 | Картометрический метод | 5.0 | - |
| 1281 | 486222.55 | 1285638.61 | Картометрический метод | 5.0 | - |
| 1282 | 486222.46 | 1285635.69 | Картометрический метод | 5.0 | - |
| 1254 | 486221.01 | 1285589.64 | Картометрический метод | 5.0 | - |
| 1283 | 486628.96 | 1285440.39 | Картометрический метод | 5.0 | - |
| 1284 | 486629.60 | 1285440.20 | Картометрический метод | 5.0 | - |
| 1285 | 486664.93 | 1285436.09 | Картометрический метод | 5.0 | - |

2. Сведения о характерных точках границ объекта

| Обозначение характерных точек границ | Координаты, м | | Метод определения координат характерной точки | Средняя квадратическая погрешность положения характерной точки (Mt), м | Описание обозначения точки на местности (при наличии) |
|---|---|---|---|---|---|
| | X | Y | | | |
| 1 | 2 | 3 | 4 | 5 | 6 |
| 1286 | 486664.82 | 1285446.80 | Картометрический метод | 5.0 | - |
| 1287 | 486664.72 | 1285455.53 | Картометрический метод | 5.0 | - |
| 1288 | 486664.41 | 1285483.57 | Картометрический метод | 5.0 | - |
| 1289 | 486658.93 | 1285483.06 | Картометрический метод | 5.0 | - |
| 1290 | 486652.80 | 1285482.48 | Картометрический метод | 5.0 | - |
| 1291 | 486647.55 | 1285480.05 | Картометрический метод | 5.0 | - |
| 1292 | 486645.15 | 1285478.62 | Картометрический метод | 5.0 | - |
| 1293 | 486643.23 | 1285475.67 | Картометрический метод | 5.0 | - |
| 1294 | 486635.56 | 1285458.45 | Картометрический метод | 5.0 | - |
| 1295 | 486633.80 | 1285454.47 | Картометрический метод | 5.0 | - |
| 1296 | 486630.01 | 1285443.45 | Картометрический метод | 5.0 | - |
| 1283 | 486628.96 | 1285440.39 | Картометрический метод | 5.0 | - |
| 1297 | 486683.65 | 1285670.76 | Картометрический метод | 5.0 | - |
| 1298 | 486680.51 | 1285655.36 | Картометрический метод | 5.0 | - |
| 1299 | 486692.47 | 1285652.92 | Картометрический метод | 5.0 | - |
| 1300 | 486686.61 | 1285631.86 | Картометрический метод | 5.0 | - |
| 1301 | 486699.87 | 1285628.82 | Картометрический метод | 5.0 | - |
| 1302 | 486704.25 | 1285627.82 | Картометрический метод | 5.0 | - |
| 1303 | 486704.58 | 1285628.93 | Картометрический метод | 5.0 | - |
| 1304 | 486714.95 | 1285663.41 | Картометрический метод | 5.0 | - |
| 1305 | 486702.81 | 1285667.31 | Картометрический метод | 5.0 | - |
| 1297 | 486683.65 | 1285670.76 | Картометрический метод | 5.0 | - |
| 1306 | 487117.40 | 1285482.08 | Картометрический метод | 5.0 | - |
| 1307 | 487119.67 | 1285550.45 | Картометрический метод | 5.0 | - |
| 1308 | 487113.65 | 1285559.48 | Картометрический метод | 5.0 | - |

2. Сведения о характерных точках границ объекта

| Обозначение характерных точек границ | Координаты, м | | Метод определения координат характерной точки | Средняя квадратическая погрешность положения характерной точки (Mt), м | Описание обозначения точки на местности (при наличии) |
|---|---|---|---|---|---|
| | X | Y | | | |
| 1 | 2 | 3 | 4 | 5 | 6 |
| 1309 | 487108.71 | 1285561.28 | Картометрический метод | 5.0 | - |
| 1310 | 487091.77 | 1285512.54 | Картометрический метод | 5.0 | - |
| 1311 | 487062.97 | 1285526.69 | Картометрический метод | 5.0 | - |
| 1312 | 487066.09 | 1285537.32 | Картометрический метод | 5.0 | - |
| 1313 | 487086.02 | 1285564.20 | Картометрический метод | 5.0 | - |
| 1314 | 487083.97 | 1285565.23 | Картометрический метод | 5.0 | - |
| 1315 | 487057.11 | 1285601.15 | Картометрический метод | 5.0 | - |
| 1316 | 487044.11 | 1285595.75 | Картометрический метод | 5.0 | - |
| 1317 | 487036.42 | 1285593.08 | Картометрический метод | 5.0 | - |
| 1318 | 487034.15 | 1285574.92 | Картометрический метод | 5.0 | - |
| 1319 | 487035.25 | 1285543.35 | Картометрический метод | 5.0 | - |
| 1320 | 487036.40 | 1285510.70 | Картометрический метод | 5.0 | - |
| 1321 | 487013.51 | 1285514.50 | Картометрический метод | 5.0 | - |
| 1322 | 487047.26 | 1285474.28 | Картометрический метод | 5.0 | - |
| 1323 | 487056.86 | 1285465.22 | Картометрический метод | 5.0 | - |
| 1324 | 487065.94 | 1285448.64 | Картометрический метод | 5.0 | - |
| 1325 | 487090.05 | 1285453.51 | Картометрический метод | 5.0 | - |
| 1326 | 487100.09 | 1285484.18 | Картометрический метод | 5.0 | - |
| 1327 | 487106.40 | 1285477.57 | Картометрический метод | 5.0 | - |
| 1328 | 487101.70 | 1285463.28 | Картометрический метод | 5.0 | - |
| 1329 | 487113.78 | 1285464.90 | Картометрический метод | 5.0 | - |
| 1330 | 487115.77 | 1285465.03 | Картометрический метод | 5.0 | - |
| 1331 | 487134.60 | 1285464.04 | Картометрический метод | 5.0 | - |
| 1306 | 487117.40 | 1285482.08 | Картометрический метод | 5.0 | - |
| 1332 | 488577.90 | 1285182.75 | Картометрический метод | 5.0 | - |

2. Сведения о характерных точках границ объекта

| Обозначение характерных точек границ | Координаты, м | | Метод определения координат характерной точки | Средняя квадратическая погрешность положения характерной точки (Mt), м | Описание обозначения точки на местности (при наличии) |
|---|---|---|---|---|---|
| | X | Y | | | |
| 1 | 2 | 3 | 4 | 5 | 6 |
| 1333 | 488574.82 | 1285185.14 | Картометрический метод | 5.0 | - |
| 1334 | 488546.59 | 1285211.66 | Картометрический метод | 5.0 | - |
| 1335 | 488545.76 | 1285208.09 | Картометрический метод | 5.0 | - |
| 1336 | 488544.09 | 1285194.12 | Картометрический метод | 5.0 | - |
| 1337 | 488542.72 | 1285176.99 | Картометрический метод | 5.0 | - |
| 1338 | 488541.94 | 1285159.80 | Картометрический метод | 5.0 | - |
| 1339 | 488541.70 | 1285141.81 | Картометрический метод | 5.0 | - |
| 1340 | 488542.35 | 1285124.59 | Картометрический метод | 5.0 | - |
| 1341 | 488542.02 | 1285124.07 | Картометрический метод | 5.0 | - |
| 1342 | 488542.49 | 1285123.13 | Картометрический метод | 5.0 | - |
| 1343 | 488543.57 | 1285115.01 | Картометрический метод | 5.0 | - |
| 1344 | 488544.80 | 1285111.25 | Картометрический метод | 5.0 | - |
| 1345 | 488546.77 | 1285107.69 | Картометрический метод | 5.0 | - |
| 1346 | 488555.48 | 1285096.69 | Картометрический метод | 5.0 | - |
| 1347 | 488556.00 | 1285096.10 | Картометрический метод | 5.0 | - |
| 1348 | 488564.30 | 1285079.51 | Картометрический метод | 5.0 | - |
| 1349 | 488585.28 | 1285063.31 | Картометрический метод | 5.0 | - |
| 1350 | 488586.65 | 1285060.59 | Картометрический метод | 5.0 | - |
| 1351 | 488588.32 | 1285052.49 | Картометрический метод | 5.0 | - |
| 1352 | 488588.31 | 1285045.66 | Картометрический метод | 5.0 | - |
| 1353 | 488587.58 | 1285034.06 | Картометрический метод | 5.0 | - |
| 1354 | 488616.60 | 1285089.91 | Картометрический метод | 5.0 | - |
| 1355 | 488627.32 | 1285110.09 | Картометрический метод | 5.0 | - |
| 1356 | 488638.43 | 1285131.00 | Картометрический метод | 5.0 | - |
| 1357 | 488643.72 | 1285139.88 | Картометрический метод | 5.0 | - |

2. Сведения о характерных точках границ объекта

| Обозначение характерных точек границ | Координаты, м | | Метод определения координат характерной точки | Средняя квадратическая погрешность положения характерной точки (Mt), м | Описание обозначения точки на местности (при наличии) |
|---|---|---|---|---|---|
| | X | Y | | | |
| 1 | 2 | 3 | 4 | 5 | 6 |
| 1358 | 488612.52 | 1285163.19 | Картометрический метод | 5.0 | - |
| 1359 | 488597.24 | 1285171.51 | Картометрический метод | 5.0 | - |
| 1332 | 488577.90 | 1285182.75 | Картометрический метод | 5.0 | - |
| 1360 | 488376.80 | 1284845.95 | Картометрический метод | 5.0 | - |
| 1361 | 488382.83 | 1284837.51 | Картометрический метод | 5.0 | - |
| 1362 | 488387.43 | 1284819.41 | Картометрический метод | 5.0 | - |
| 1363 | 488407.51 | 1284791.20 | Картометрический метод | 5.0 | - |
| 1364 | 488413.31 | 1284783.05 | Картометрический метод | 5.0 | - |
| 1365 | 488438.17 | 1284754.04 | Картометрический метод | 5.0 | - |
| 1366 | 488458.90 | 1284789.28 | Картометрический метод | 5.0 | - |
| 1367 | 488545.85 | 1284759.13 | Картометрический метод | 5.0 | - |
| 1368 | 488561.35 | 1284759.36 | Картометрический метод | 5.0 | - |
| 1369 | 488595.55 | 1284778.72 | Картометрический метод | 5.0 | - |
| 1370 | 488617.31 | 1284809.73 | Картометрический метод | 5.0 | - |
| 1371 | 488643.23 | 1284793.79 | Картометрический метод | 5.0 | - |
| 1372 | 488648.05 | 1284790.84 | Картометрический метод | 5.0 | - |
| 1373 | 488659.00 | 1284811.19 | Картометрический метод | 5.0 | - |
| 1374 | 488655.27 | 1284813.39 | Картометрический метод | 5.0 | - |
| 1375 | 488629.35 | 1284829.32 | Картометрический метод | 5.0 | - |
| 1376 | 488616.59 | 1284839.35 | Картометрический метод | 5.0 | - |
| 1377 | 488525.64 | 1284874.97 | Картометрический метод | 5.0 | - |
| 1378 | 488501.78 | 1284886.56 | Картометрический метод | 5.0 | - |
| 1379 | 488432.50 | 1284901.33 | Картометрический метод | 5.0 | - |
| 1380 | 488403.93 | 1284910.11 | Картометрический метод | 5.0 | - |
| 1381 | 488391.27 | 1284913.27 | Картометрический метод | 5.0 | - |

2. Сведения о характерных точках границ объекта

| Обозначение характерных точек границ | Координаты, м | | Метод определения координат характерной точки | Средняя квадратическая погрешность положения характерной точки (Mt), м | Описание обозначения точки на местности (при наличии) |
|---|---|---|---|---|---|
| | X | Y | | | |
| 1 | 2 | 3 | 4 | 5 | 6 |
| 1382 | 488379.32 | 1284883.87 | Картометрический метод | 5.0 | - |
| 1360 | 488376.80 | 1284845.95 | Картометрический метод | 5.0 | - |
| 1383 | 488723.19 | 1285095.85 | Картометрический метод | 5.0 | - |
| 1384 | 488723.22 | 1285095.92 | Картометрический метод | 5.0 | - |
| 1385 | 488698.64 | 1285106.46 | Картометрический метод | 5.0 | - |
| 1386 | 488674.37 | 1285116.95 | Картометрический метод | 5.0 | - |
| 1387 | 488650.11 | 1285127.78 | Картометрический метод | 5.0 | - |
| 1388 | 488602.32 | 1285036.37 | Картометрический метод | 5.0 | - |
| 1389 | 488745.31 | 1284966.92 | Картометрический метод | 5.0 | - |
| 1390 | 488749.11 | 1284978.96 | Картометрический метод | 5.0 | - |
| 1391 | 488756.58 | 1285003.71 | Картометрический метод | 5.0 | - |
| 1392 | 488761.03 | 1285065.22 | Картометрический метод | 5.0 | - |
| 1393 | 488761.60 | 1285067.51 | Картометрический метод | 5.0 | - |
| 1394 | 488763.94 | 1285070.52 | Картометрический метод | 5.0 | - |
| 1395 | 488769.66 | 1285074.88 | Картометрический метод | 5.0 | - |
| 1396 | 488747.20 | 1285085.48 | Картометрический метод | 5.0 | - |
| 1383 | 488723.19 | 1285095.85 | Картометрический метод | 5.0 | - |
| 1397 | 488726.17 | 1285213.96 | Картометрический метод | 5.0 | - |
| 1398 | 488747.88 | 1285235.42 | Картометрический метод | 5.0 | - |
| 1399 | 488720.15 | 1285262.16 | Картометрический метод | 5.0 | - |
| 1400 | 488692.08 | 1285203.94 | Картометрический метод | 5.0 | - |
| 1401 | 488672.35 | 1285166.97 | Картометрический метод | 5.0 | - |
| 1402 | 488671.11 | 1285167.50 | Картометрический метод | 5.0 | - |
| 1403 | 488654.63 | 1285136.37 | Картометрический метод | 5.0 | - |
| 1404 | 488687.60 | 1285122.46 | Картометрический метод | 5.0 | - |

2. Сведения о характерных точках границ объекта

| Обозначение характерных точек границ | Координаты, м | | Метод определения координат характерной точки | Средняя квадратическая погрешность положения характерной точки (Mt), м | Описание обозначения точки на местности (при наличии) |
|---|---|---|---|---|---|
| | X | Y | | | |
| 1 | 2 | 3 | 4 | 5 | 6 |
| 1405 | 488719.12 | 1285109.17 | Картометрический метод | 5.0 | - |
| 1406 | 488762.32 | 1285090.95 | Картометрический метод | 5.0 | - |
| 1407 | 488784.75 | 1285081.48 | Картометрический метод | 5.0 | - |
| 1408 | 488804.30 | 1285116.75 | Картометрический метод | 5.0 | - |
| 1409 | 488818.78 | 1285142.88 | Картометрический метод | 5.0 | - |
| 1410 | 488824.08 | 1285152.36 | Картометрический метод | 5.0 | - |
| 1411 | 488813.91 | 1285158.25 | Картометрический метод | 5.0 | - |
| 1412 | 488813.42 | 1285158.50 | Картометрический метод | 5.0 | - |
| 1413 | 488790.72 | 1285170.09 | Картометрический метод | 5.0 | - |
| 1414 | 488761.31 | 1285181.85 | Картометрический метод | 5.0 | - |
| 1397 | 488726.17 | 1285213.96 | Картометрический метод | 5.0 | - |
| 1415 | 488748.99 | 1285338.71 | Картометрический метод | 5.0 | - |
| 1416 | 488765.26 | 1285335.11 | Картометрический метод | 5.0 | - |
| 1417 | 488772.07 | 1285364.97 | Картометрический метод | 5.0 | - |
| 1418 | 488792.10 | 1285358.33 | Картометрический метод | 5.0 | - |
| 1419 | 488811.95 | 1285342.35 | Картометрический метод | 5.0 | - |
| 1420 | 488819.51 | 1285348.90 | Картометрический метод | 5.0 | - |
| 1421 | 488791.33 | 1285369.42 | Картометрический метод | 5.0 | - |
| 1422 | 488786.93 | 1285372.46 | Картометрический метод | 5.0 | - |
| 1423 | 488778.60 | 1285379.84 | Картометрический метод | 5.0 | - |
| 1424 | 488763.26 | 1285361.72 | Картометрический метод | 5.0 | - |
| 1415 | 488748.99 | 1285338.71 | Картометрический метод | 5.0 | - |
| 1425 | 488799.85 | 1284986.71 | Картометрический метод | 5.0 | - |
| 1426 | 488799.91 | 1284990.43 | Картометрический метод | 5.0 | - |
| 1427 | 488799.99 | 1284991.21 | Картометрический метод | 5.0 | - |

2. Сведения о характерных точках границ объекта

| Обозначение характерных точек границ | Координаты, м | | Метод определения координат характерной точки | Средняя квадратическая погрешность положения характерной точки (Mt), м | Описание обозначения точки на местности (при наличии) |
|---|---|---|---|---|---|
| | X | Y | | | |
| 1 | 2 | 3 | 4 | 5 | 6 |
| 1428 | 488802.45 | 1284999.74 | Картометрический метод | 5.0 | - |
| 1429 | 488805.26 | 1285005.58 | Картометрический метод | 5.0 | - |
| 1430 | 488808.86 | 1285011.96 | Картометрический метод | 5.0 | - |
| 1431 | 488809.34 | 1285012.64 | Картометрический метод | 5.0 | - |
| 1432 | 488812.15 | 1285016.07 | Картометрический метод | 5.0 | - |
| 1433 | 488813.00 | 1285016.89 | Картометрический метод | 5.0 | - |
| 1434 | 488817.13 | 1285019.93 | Картометрический метод | 5.0 | - |
| 1435 | 488824.88 | 1285024.42 | Картометрический метод | 5.0 | - |
| 1436 | 488828.57 | 1285027.31 | Картометрический метод | 5.0 | - |
| 1437 | 488829.32 | 1285028.36 | Картометрический метод | 5.0 | - |
| 1438 | 488829.48 | 1285029.18 | Картометрический метод | 5.0 | - |
| 1439 | 488829.07 | 1285030.96 | Картометрический метод | 5.0 | - |
| 1440 | 488826.08 | 1285037.53 | Картометрический метод | 5.0 | - |
| 1441 | 488825.92 | 1285037.94 | Картометрический метод | 5.0 | - |
| 1442 | 488824.14 | 1285043.27 | Картометрический метод | 5.0 | - |
| 1443 | 488824.07 | 1285043.99 | Картометрический метод | 5.0 | - |
| 1444 | 488824.00 | 1285046.72 | Картометрический метод | 5.0 | - |
| 1445 | 488824.06 | 1285047.27 | Картометрический метод | 5.0 | - |
| 1446 | 488824.23 | 1285048.00 | Картометрический метод | 5.0 | - |
| 1447 | 488825.57 | 1285051.09 | Картометрический метод | 5.0 | - |
| 1448 | 488825.86 | 1285051.60 | Картометрический метод | 5.0 | - |
| 1449 | 488826.21 | 1285052.07 | Картометрический метод | 5.0 | - |
| 1450 | 488830.30 | 1285056.64 | Картометрический метод | 5.0 | - |
| 1451 | 488845.73 | 1285068.00 | Картометрический метод | 5.0 | - |
| 1452 | 488854.47 | 1285080.25 | Картометрический метод | 5.0 | - |

2. Сведения о характерных точках границ объекта

| Обозначение характерных точек границ | Координаты, м | | Метод определения координат характерной точки | Средняя квадратическая погрешность положения характерной точки (Mt), м | Описание обозначения точки на местности (при наличии) |
|---|---|---|---|---|---|
| | X | Y | | | |
| 1 | 2 | 3 | 4 | 5 | 6 |
| 1453 | 488860.49 | 1285086.91 | Картометрический метод | 5.0 | - |
| 1454 | 488884.40 | 1285118.21 | Картометрический метод | 5.0 | - |
| 1455 | 488873.83 | 1285117.74 | Картометрический метод | 5.0 | - |
| 1456 | 488854.77 | 1285132.61 | Картометрический метод | 5.0 | - |
| 1457 | 488836.83 | 1285144.97 | Картометрический метод | 5.0 | - |
| 1458 | 488831.44 | 1285148.10 | Картометрический метод | 5.0 | - |
| 1459 | 488826.97 | 1285140.14 | Картометрический метод | 5.0 | - |
| 1460 | 488813.02 | 1285114.52 | Картометрический метод | 5.0 | - |
| 1461 | 488800.96 | 1285092.37 | Картометрический метод | 5.0 | - |
| 1462 | 488785.08 | 1285063.21 | Картометрический метод | 5.0 | - |
| 1463 | 488777.39 | 1285063.50 | Картометрический метод | 5.0 | - |
| 1464 | 488765.99 | 1284996.21 | Картометрический метод | 5.0 | - |
| 1465 | 488762.42 | 1284961.14 | Картометрический метод | 5.0 | - |
| 1466 | 488759.62 | 1284949.56 | Картометрический метод | 5.0 | - |
| 1467 | 488842.03 | 1284897.10 | Картометрический метод | 5.0 | - |
| 1468 | 488886.38 | 1284870.59 | Картометрический метод | 5.0 | - |
| 1469 | 488897.73 | 1284864.50 | Картометрический метод | 5.0 | - |
| 1470 | 488902.37 | 1284863.00 | Картометрический метод | 5.0 | - |
| 1471 | 488910.60 | 1284861.64 | Картометрический метод | 5.0 | - |
| 1472 | 488903.91 | 1284879.99 | Картометрический метод | 5.0 | - |
| 1473 | 488898.92 | 1284891.70 | Картометрический метод | 5.0 | - |
| 1474 | 488893.27 | 1284903.14 | Картометрический метод | 5.0 | - |
| 1475 | 488888.21 | 1284911.74 | Картометрический метод | 5.0 | - |
| 1476 | 488882.05 | 1284919.48 | Картометрический метод | 5.0 | - |
| 1477 | 488877.80 | 1284923.76 | Картометрический метод | 5.0 | - |

2. Сведения о характерных точках границ объекта

| Обозначение характерных точек границ | Координаты, м | | Метод определения координат характерной точки | Средняя квадратическая погрешность положения характерной точки (Mt), м | Описание обозначения точки на местности (при наличии) |
|---|---|---|---|---|---|
| | X | Y | | | |
| 1 | 2 | 3 | 4 | 5 | 6 |
| 1478 | 488875.78 | 1284924.82 | Картометрический метод | 5.0 | - |
| 1479 | 488873.10 | 1284924.97 | Картометрический метод | 5.0 | - |
| 1480 | 488864.08 | 1284923.32 | Картометрический метод | 5.0 | - |
| 1481 | 488857.08 | 1284922.58 | Картометрический метод | 5.0 | - |
| 1482 | 488853.16 | 1284923.19 | Картометрический метод | 5.0 | - |
| 1483 | 488851.92 | 1284923.57 | Картометрический метод | 5.0 | - |
| 1484 | 488847.91 | 1284926.19 | Картометрический метод | 5.0 | - |
| 1485 | 488810.86 | 1284966.36 | Картометрический метод | 5.0 | - |
| 1486 | 488805.29 | 1284973.62 | Картометрический метод | 5.0 | - |
| 1487 | 488801.07 | 1284981.50 | Картометрический метод | 5.0 | - |
| 1488 | 488799.93 | 1284985.80 | Картометрический метод | 5.0 | - |
| 1425 | 488799.85 | 1284986.71 | Картометрический метод | 5.0 | - |
| 1489 | 488997.66 | 1284588.92 | Картометрический метод | 5.0 | - |
| 1490 | 489008.30 | 1284583.10 | Картометрический метод | 5.0 | - |
| 1491 | 489016.04 | 1284599.53 | Картометрический метод | 5.0 | - |
| 1492 | 489041.54 | 1284584.95 | Картометрический метод | 5.0 | - |
| 1493 | 489044.81 | 1284597.44 | Картометрический метод | 5.0 | - |
| 1494 | 489048.51 | 1284611.60 | Картометрический метод | 5.0 | - |
| 1495 | 489047.25 | 1284609.76 | Картометрический метод | 5.0 | - |
| 1496 | 489044.57 | 1284608.97 | Картометрический метод | 5.0 | - |
| 1497 | 489026.65 | 1284613.44 | Картометрический метод | 5.0 | - |
| 1498 | 488983.86 | 1284638.16 | Картометрический метод | 5.0 | - |
| 1499 | 488982.37 | 1284640.31 | Картометрический метод | 5.0 | - |
| 1489 | 488997.66 | 1284588.92 | Картометрический метод | 5.0 | - |
| 1500 | 489272.19 | 1284838.37 | Картометрический метод | 5.0 | - |

2. Сведения о характерных точках границ объекта

| Обозначение характерных точек границ | Координаты, м | | Метод определения координат характерной точки | Средняя квадратическая погрешность положения характерной точки (Mt), м | Описание обозначения точки на местности (при наличии) |
|---|---|---|---|---|---|
| | X | Y | | | |
| 1 | 2 | 3 | 4 | 5 | 6 |
| 1501 | 489258.85 | 1284812.09 | Картометрический метод | 5.0 | - |
| 1502 | 489242.05 | 1284810.52 | Картометрический метод | 5.0 | - |
| 1503 | 489242.05 | 1284810.47 | Картометрический метод | 5.0 | - |
| 1504 | 489244.46 | 1284810.51 | Картометрический метод | 5.0 | - |
| 1505 | 489246.63 | 1284810.30 | Картометрический метод | 5.0 | - |
| 1506 | 489248.45 | 1284809.73 | Картометрический метод | 5.0 | - |
| 1507 | 489283.17 | 1284795.02 | Картометрический метод | 5.0 | - |
| 1508 | 489296.12 | 1284820.13 | Картометрический метод | 5.0 | - |
| 1500 | 489272.19 | 1284838.37 | Картометрический метод | 5.0 | - |
| 1509 | 483821.37 | 1287422.97 | Картометрический метод | 5.0 | - |
| 1510 | 483847.65 | 1287408.49 | Картометрический метод | 5.0 | - |
| 1511 | 483873.92 | 1287394.01 | Картометрический метод | 5.0 | - |
| 1512 | 483893.12 | 1287429.11 | Картометрический метод | 5.0 | - |
| 1513 | 483912.31 | 1287464.20 | Картометрический метод | 5.0 | - |
| 1514 | 483886.04 | 1287478.68 | Картометрический метод | 5.0 | - |
| 1515 | 483859.76 | 1287493.16 | Картометрический метод | 5.0 | - |
| 1516 | 483840.57 | 1287458.06 | Картометрический метод | 5.0 | - |
| 1509 | 483821.37 | 1287422.97 | Картометрический метод | 5.0 | - |
| 1517 | 486751.98 | 1286373.27 | Картометрический метод | 5.0 | - |
| 1518 | 486768.35 | 1286363.21 | Картометрический метод | 5.0 | - |
| 1519 | 486857.09 | 1286324.13 | Картометрический метод | 5.0 | - |
| 1520 | 486931.05 | 1286367.85 | Картометрический метод | 5.0 | - |
| 1521 | 486894.72 | 1286415.13 | Картометрический метод | 5.0 | - |
| 1522 | 486893.72 | 1286417.76 | Картометрический метод | 5.0 | - |
| 1523 | 486868.53 | 1286403.77 | Картометрический метод | 5.0 | - |

2. Сведения о характерных точках границ объекта

| Обозначение характерных точек границ | Координаты, м | | Метод определения координат характерной точки | Средняя квадратическая погрешность положения характерной точки (Mt), м | Описание обозначения точки на местности (при наличии) |
|---|---|---|---|---|---|
| | X | Y | | | |
| 1 | 2 | 3 | 4 | 5 | 6 |
| 1524 | 486837.47 | 1286410.22 | Картометрический метод | 5.0 | - |
| 1525 | 486832.46 | 1286404.46 | Картометрический метод | 5.0 | - |
| 1526 | 486825.59 | 1286413.39 | Картометрический метод | 5.0 | - |
| 1517 | 486751.98 | 1286373.27 | Картометрический метод | 5.0 | - |
| 1527 | 486945.78 | 1286348.68 | Картометрический метод | 5.0 | - |
| 1528 | 486863.95 | 1286300.30 | Картометрический метод | 5.0 | - |
| 1529 | 486859.34 | 1286298.75 | Картометрический метод | 5.0 | - |
| 1530 | 486855.68 | 1286298.87 | Картометрический метод | 5.0 | - |
| 1531 | 486853.06 | 1286299.68 | Картометрический метод | 5.0 | - |
| 1532 | 486763.18 | 1286339.26 | Картометрический метод | 5.0 | - |
| 1533 | 486741.87 | 1286350.72 | Картометрический метод | 5.0 | - |
| 1534 | 486596.51 | 1286440.72 | Картометрический метод | 5.0 | - |
| 1535 | 486581.92 | 1286420.23 | Картометрический метод | 5.0 | - |
| 1536 | 486634.73 | 1286309.15 | Картометрический метод | 5.0 | - |
| 1537 | 486714.47 | 1286218.13 | Картометрический метод | 5.0 | - |
| 1538 | 486784.54 | 1286166.14 | Картометрический метод | 5.0 | - |
| 1539 | 486921.39 | 1286086.31 | Картометрический метод | 5.0 | - |
| 1540 | 486969.02 | 1286069.56 | Картометрический метод | 5.0 | - |
| 1541 | 486971.68 | 1286085.08 | Картометрический метод | 5.0 | - |
| 1542 | 486967.92 | 1286121.54 | Картометрический метод | 5.0 | - |
| 1543 | 486967.12 | 1286136.82 | Картометрический метод | 5.0 | - |
| 1544 | 486971.54 | 1286154.75 | Картометрический метод | 5.0 | - |
| 1545 | 487020.22 | 1286269.10 | Картометрический метод | 5.0 | - |
| 1546 | 486977.55 | 1286307.36 | Картометрический метод | 5.0 | - |
| 1527 | 486945.78 | 1286348.68 | Картометрический метод | 5.0 | - |

2. Сведения о характерных точках границ объекта

| Обозначение характерных точек границ | Координаты, м | | Метод определения координат характерной точки | Средняя квадратическая погрешность положения характерной точки (Mt), м | Описание обозначения точки на местности (при наличии) |
|---|---|---|---|---|---|
| | X | Y | | | |
| 1 | 2 | 3 | 4 | 5 | 6 |
| 1547 | 486341.17 | 1285418.23 | Картометрический метод | 5.0 | - |
| 1548 | 486346.59 | 1285417.28 | Картометрический метод | 5.0 | - |
| 1549 | 486362.09 | 1285426.63 | Картометрический метод | 5.0 | - |
| 1550 | 486369.23 | 1285429.74 | Картометрический метод | 5.0 | - |
| 1551 | 486380.30 | 1285433.19 | Картометрический метод | 5.0 | - |
| 1552 | 486389.94 | 1285434.98 | Картометрический метод | 5.0 | - |
| 1553 | 486400.62 | 1285435.70 | Картометрический метод | 5.0 | - |
| 1554 | 486408.11 | 1285435.43 | Картометрический метод | 5.0 | - |
| 1555 | 486456.31 | 1285430.16 | Картометрический метод | 5.0 | - |
| 1556 | 486505.56 | 1285425.82 | Картометрический метод | 5.0 | - |
| 1557 | 486470.00 | 1285452.28 | Картометрический метод | 5.0 | - |
| 1558 | 486456.16 | 1285462.58 | Картометрический метод | 5.0 | - |
| 1559 | 486431.13 | 1285479.66 | Картометрический метод | 5.0 | - |
| 1560 | 486417.18 | 1285490.26 | Картометрический метод | 5.0 | - |
| 1561 | 486380.02 | 1285518.49 | Картометрический метод | 5.0 | - |
| 1562 | 486361.60 | 1285491.75 | Картометрический метод | 5.0 | - |
| 1563 | 486361.24 | 1285490.78 | Картометрический метод | 5.0 | - |
| 1564 | 486348.84 | 1285456.60 | Картометрический метод | 5.0 | - |
| 1547 | 486341.17 | 1285418.23 | Картометрический метод | 5.0 | - |
| 1565 | 489240.70 | 1284810.45 | Картометрический метод | 5.0 | - |
| 1566 | 489229.53 | 1284822.65 | Картометрический метод | 5.0 | - |
| 1567 | 489233.22 | 1284825.94 | Картометрический метод | 5.0 | - |
| 1568 | 489220.86 | 1284835.63 | Картометрический метод | 5.0 | - |
| 1569 | 489206.71 | 1284885.08 | Картометрический метод | 5.0 | - |
| 1570 | 489132.85 | 1284865.19 | Картометрический метод | 5.0 | - |

2. Сведения о характерных точках границ объекта

| Обозначение характерных точек границ | Координаты, м | | Метод определения координат характерной точки | Средняя квадратическая погрешность положения характерной точки (Mt), м | Описание обозначения точки на местности (при наличии) |
|---|---|---|---|---|---|
| | X | Y | | | |
| 1 | 2 | 3 | 4 | 5 | 6 |
| 1571 | 489130.51 | 1284864.95 | Картометрический метод | 5.0 | - |
| 1572 | 489128.21 | 1284865.44 | Картометрический метод | 5.0 | - |
| 1573 | 489068.00 | 1284888.78 | Картометрический метод | 5.0 | - |
| 1574 | 489042.74 | 1284894.12 | Картометрический метод | 5.0 | - |
| 1575 | 489033.45 | 1284891.11 | Картометрический метод | 5.0 | - |
| 1576 | 489030.73 | 1284860.97 | Картометрический метод | 5.0 | - |
| 1577 | 489030.18 | 1284850.33 | Картометрический метод | 5.0 | - |
| 1578 | 489128.28 | 1284812.36 | Картометрический метод | 5.0 | - |
| 1565 | 489240.70 | 1284810.45 | Картометрический метод | 5.0 | - |
| 1579 | 489003.13 | 1284770.98 | Картометрический метод | 5.0 | - |
| 1580 | 488995.69 | 1284772.38 | Картометрический метод | 5.0 | - |
| 1581 | 488986.62 | 1284774.68 | Картометрический метод | 5.0 | - |
| 1582 | 488981.44 | 1284776.25 | Картометрический метод | 5.0 | - |
| 1583 | 488976.57 | 1284777.89 | Картометрический метод | 5.0 | - |
| 1584 | 488966.51 | 1284782.50 | Картометрический метод | 5.0 | - |
| 1585 | 488949.92 | 1284792.84 | Картометрический метод | 5.0 | - |
| 1586 | 488929.64 | 1284805.64 | Картометрический метод | 5.0 | - |
| 1587 | 488918.36 | 1284782.97 | Картометрический метод | 5.0 | - |
| 1588 | 488923.56 | 1284771.24 | Картометрический метод | 5.0 | - |
| 1589 | 488895.03 | 1284726.38 | Картометрический метод | 5.0 | - |
| 1590 | 488949.46 | 1284705.14 | Картометрический метод | 5.0 | - |
| 1591 | 488954.43 | 1284704.56 | Картометрический метод | 5.0 | - |
| 1592 | 488959.03 | 1284704.98 | Картометрический метод | 5.0 | - |
| 1593 | 488963.82 | 1284706.44 | Картометрический метод | 5.0 | - |
| 1594 | 488967.86 | 1284708.67 | Картометрический метод | 5.0 | - |

2. Сведения о характерных точках границ объекта

| Обозначение характерных точек границ | Координаты, м | | Метод определения координат характерной точки | Средняя квадратическая погрешность положения характерной точки (Mt), м | Описание обозначения точки на местности (при наличии) |
|---|---|---|---|---|---|
| | X | Y | | | |
| 1 | 2 | 3 | 4 | 5 | 6 |
| 1595 | 488972.32 | 1284712.65 | Картометрический метод | 5.0 | - |
| 1596 | 488992.66 | 1284750.84 | Картометрический метод | 5.0 | - |
| 1579 | 489003.13 | 1284770.98 | Картометрический метод | 5.0 | - |
| 1597 | 489008.03 | 1284780.41 | Картометрический метод | 5.0 | - |
| 1598 | 489012.04 | 1284788.13 | Картометрический метод | 5.0 | - |
| 1599 | 489017.34 | 1284805.30 | Картометрический метод | 5.0 | - |
| 1600 | 489018.30 | 1284808.41 | Картометрический метод | 5.0 | - |
| 1601 | 489016.19 | 1284831.75 | Картометрический метод | 5.0 | - |
| 1602 | 489003.15 | 1284834.33 | Картометрический метод | 5.0 | - |
| 1603 | 488973.40 | 1284837.03 | Картометрический метод | 5.0 | - |
| 1604 | 488947.59 | 1284836.65 | Картометрический метод | 5.0 | - |
| 1605 | 488933.79 | 1284813.98 | Картометрический метод | 5.0 | - |
| 1606 | 488937.89 | 1284802.24 | Картометрический метод | 5.0 | - |
| 1607 | 488949.94 | 1284801.07 | Картометрический метод | 5.0 | - |
| 1608 | 488951.60 | 1284803.62 | Картометрический метод | 5.0 | - |
| 1609 | 488955.25 | 1284801.30 | Картометрический метод | 5.0 | - |
| 1610 | 488971.38 | 1284791.25 | Картометрический метод | 5.0 | - |
| 1611 | 488980.12 | 1284787.24 | Картометрический метод | 5.0 | - |
| 1612 | 488989.41 | 1284784.27 | Картометрический метод | 5.0 | - |
| 1613 | 488997.98 | 1284782.11 | Картометрический метод | 5.0 | - |
| 1614 | 489006.49 | 1284780.53 | Картометрический метод | 5.0 | - |
| 1597 | 489008.03 | 1284780.41 | Картометрический метод | 5.0 | - |
| 1615 | 488919.54 | 1285032.85 | Картометрический метод | 5.0 | - |
| 1616 | 488881.82 | 1285047.22 | Картометрический метод | 5.0 | - |
| 1617 | 488900.59 | 1285092.74 | Картометрический метод | 5.0 | - |

2. Сведения о характерных точках границ объекта

| Обозначение характерных точек границ | Координаты, м | | Метод определения координат характерной точки | Средняя квадратическая погрешность положения характерной точки (Mt), м | Описание обозначения точки на местности (при наличии) |
|---|---|---|---|---|---|
| | X | Y | | | |
| 1 | 2 | 3 | 4 | 5 | 6 |
| 1618 | 488901.22 | 1285094.26 | Картометрический метод | 5.0 | - |
| 1619 | 488902.05 | 1285096.27 | Картометрический метод | 5.0 | - |
| 1620 | 488908.78 | 1285119.28 | Картометрический метод | 5.0 | - |
| 1621 | 488898.24 | 1285118.82 | Картометрический метод | 5.0 | - |
| 1622 | 488894.77 | 1285115.20 | Картометрический метод | 5.0 | - |
| 1623 | 488890.56 | 1285109.89 | Картометрический метод | 5.0 | - |
| 1624 | 488879.37 | 1285095.30 | Картометрический метод | 5.0 | - |
| 1625 | 488868.05 | 1285080.36 | Картометрический метод | 5.0 | - |
| 1626 | 488859.61 | 1285071.06 | Картометрический метод | 5.0 | - |
| 1627 | 488846.17 | 1285058.43 | Картометрический метод | 5.0 | - |
| 1628 | 488839.73 | 1285052.17 | Картометрический метод | 5.0 | - |
| 1629 | 488834.31 | 1285046.13 | Картометрический метод | 5.0 | - |
| 1630 | 488834.03 | 1285045.50 | Картометрический метод | 5.0 | - |
| 1631 | 488834.04 | 1285045.05 | Картометрический метод | 5.0 | - |
| 1632 | 488835.28 | 1285041.46 | Картометрический метод | 5.0 | - |
| 1633 | 488838.53 | 1285034.28 | Картометрический метод | 5.0 | - |
| 1634 | 488839.58 | 1285029.47 | Картометрический метод | 5.0 | - |
| 1635 | 488838.93 | 1285025.38 | Картометрический метод | 5.0 | - |
| 1636 | 488838.57 | 1285024.25 | Картометрический метод | 5.0 | - |
| 1637 | 488836.27 | 1285020.89 | Картометрический метод | 5.0 | - |
| 1638 | 488835.29 | 1285019.87 | Картометрический метод | 5.0 | - |
| 1639 | 488830.20 | 1285015.95 | Картометрический метод | 5.0 | - |
| 1640 | 488822.40 | 1285011.43 | Картометрический метод | 5.0 | - |
| 1641 | 488819.48 | 1285009.24 | Картометрический метод | 5.0 | - |
| 1642 | 488817.35 | 1285006.64 | Картометрический метод | 5.0 | - |

2. Сведения о характерных точках границ объекта

| Обозначение характерных точек границ | Координаты, м | | Метод определения координат характерной точки | Средняя квадратическая погрешность положения характерной точки (Mt), м | Описание обозначения точки на местности (при наличии) |
|---|---|---|---|---|---|
| | X | Y | | | |
| 1 | 2 | 3 | 4 | 5 | 6 |
| 1643 | 488814.05 | 1285000.80 | Картометрический метод | 5.0 | - |
| 1644 | 488811.84 | 1284996.23 | Картометрический метод | 5.0 | - |
| 1645 | 488809.90 | 1284989.59 | Картометрический метод | 5.0 | - |
| 1646 | 488809.86 | 1284987.27 | Картометрический метод | 5.0 | - |
| 1647 | 488810.45 | 1284985.07 | Картометрический метод | 5.0 | - |
| 1648 | 488813.82 | 1284978.86 | Картометрический метод | 5.0 | - |
| 1649 | 488818.52 | 1284972.80 | Картометрический метод | 5.0 | - |
| 1650 | 488827.70 | 1284962.83 | Картометрический метод | 5.0 | - |
| 1651 | 488854.38 | 1284933.86 | Картометрический метод | 5.0 | - |
| 1652 | 488857.25 | 1284932.62 | Картометрический метод | 5.0 | - |
| 1653 | 488872.80 | 1284935.00 | Картометрический метод | 5.0 | - |
| 1654 | 488878.20 | 1284934.63 | Картометрический метод | 5.0 | - |
| 1655 | 488879.46 | 1284934.18 | Картометрический метод | 5.0 | - |
| 1656 | 488883.11 | 1284932.27 | Картометрический метод | 5.0 | - |
| 1657 | 488884.35 | 1284931.36 | Картометрический метод | 5.0 | - |
| 1658 | 488886.05 | 1284929.64 | Картометрический метод | 5.0 | - |
| 1659 | 488880.83 | 1284924.69 | Картометрический метод | 5.0 | - |
| 1660 | 488901.15 | 1284903.27 | Картометрический метод | 5.0 | - |
| 1661 | 488903.33 | 1284905.34 | Картометрический метод | 5.0 | - |
| 1662 | 488908.06 | 1284895.75 | Картометрический метод | 5.0 | - |
| 1663 | 488913.26 | 1284883.53 | Картометрический метод | 5.0 | - |
| 1664 | 488921.58 | 1284860.72 | Картометрический метод | 5.0 | - |
| 1665 | 489018.31 | 1284854.43 | Картометрический метод | 5.0 | - |
| 1666 | 489018.78 | 1284862.02 | Картометрический метод | 5.0 | - |
| 1667 | 489021.54 | 1284892.75 | Картометрический метод | 5.0 | - |

2. Сведения о характерных точках границ объекта

| Обозначение характерных точек границ | Координаты, м | | Метод определения координат характерной точки | Средняя квадратическая погрешность положения характерной точки (Mt), м | Описание обозначения точки на местности (при наличии) |
|---|---|---|---|---|---|
| | X | Y | | | |
| 1 | 2 | 3 | 4 | 5 | 6 |
| 1668 | 489021.25 | 1284894.68 | Картометрический метод | 5.0 | - |
| 1669 | 489020.17 | 1284896.68 | Картометрический метод | 5.0 | - |
| 1670 | 488988.12 | 1284916.81 | Картометрический метод | 5.0 | - |
| 1671 | 488964.28 | 1284924.95 | Картометрический метод | 5.0 | - |
| 1672 | 488958.20 | 1284927.71 | Картометрический метод | 5.0 | - |
| 1673 | 488947.87 | 1284939.31 | Картометрический метод | 5.0 | - |
| 1674 | 488914.62 | 1284976.86 | Картометрический метод | 5.0 | - |
| 1675 | 488916.58 | 1284999.21 | Картометрический метод | 5.0 | - |
| 1676 | 488919.30 | 1285030.17 | Картометрический метод | 5.0 | - |
| 1615 | 488919.54 | 1285032.85 | Картометрический метод | 5.0 | - |
| 1677 | 489125.02 | 1284718.52 | Картометрический метод | 5.0 | - |
| 1678 | 489119.74 | 1284749.59 | Картометрический метод | 5.0 | - |
| 1679 | 489129.16 | 1284751.23 | Картометрический метод | 5.0 | - |
| 1680 | 489129.49 | 1284745.66 | Картометрический метод | 5.0 | - |
| 1681 | 489136.42 | 1284745.69 | Картометрический метод | 5.0 | - |
| 1682 | 489137.60 | 1284739.80 | Картометрический метод | 5.0 | - |
| 1683 | 489254.77 | 1284739.54 | Картометрический метод | 5.0 | - |
| 1684 | 489261.60 | 1284747.88 | Картометрический метод | 5.0 | - |
| 1685 | 489278.50 | 1284774.95 | Картометрический метод | 5.0 | - |
| 1686 | 489261.68 | 1284779.22 | Картометрический метод | 5.0 | - |
| 1687 | 489239.27 | 1284787.93 | Картометрический метод | 5.0 | - |
| 1688 | 489209.27 | 1284788.00 | Картометрический метод | 5.0 | - |
| 1689 | 489179.27 | 1284788.06 | Картометрический метод | 5.0 | - |
| 1690 | 489179.30 | 1284791.03 | Картометрический метод | 5.0 | - |
| 1691 | 489129.30 | 1284791.22 | Картометрический метод | 5.0 | - |

2. Сведения о характерных точках границ объекта

| Обозначение характерных точек границ | Координаты, м | | Метод определения координат характерной точки | Средняя квадратическая погрешность положения характерной точки (Mt), м | Описание обозначения точки на местности (при наличии) |
|---|---|---|---|---|---|
| | X | Y | | | |
| 1 | 2 | 3 | 4 | 5 | 6 |
| 1692 | 489120.39 | 1284791.25 | Картометрический метод | 5.0 | - |
| 1693 | 489107.51 | 1284788.03 | Картометрический метод | 5.0 | - |
| 1694 | 489075.85 | 1284781.50 | Картометрический метод | 5.0 | - |
| 1695 | 489056.89 | 1284773.87 | Картометрический метод | 5.0 | - |
| 1696 | 489059.02 | 1284772.69 | Картометрический метод | 5.0 | - |
| 1697 | 489069.37 | 1284765.25 | Картометрический метод | 5.0 | - |
| 1698 | 489084.05 | 1284753.80 | Картометрический метод | 5.0 | - |
| 1699 | 489086.39 | 1284742.71 | Картометрический метод | 5.0 | - |
| 1700 | 489083.61 | 1284741.35 | Картометрический метод | 5.0 | - |
| 1701 | 489063.47 | 1284757.19 | Картометрический метод | 5.0 | - |
| 1702 | 489053.46 | 1284764.37 | Картометрический метод | 5.0 | - |
| 1703 | 489047.56 | 1284767.51 | Картометрический метод | 5.0 | - |
| 1704 | 489044.87 | 1284768.29 | Картометрический метод | 5.0 | - |
| 1705 | 489033.33 | 1284762.35 | Картометрический метод | 5.0 | - |
| 1706 | 489023.77 | 1284756.97 | Картометрический метод | 5.0 | - |
| 1707 | 489007.10 | 1284745.34 | Картометрический метод | 5.0 | - |
| 1708 | 489003.67 | 1284739.58 | Картометрический метод | 5.0 | - |
| 1709 | 488989.55 | 1284714.84 | Картометрический метод | 5.0 | - |
| 1710 | 488979.78 | 1284696.93 | Картометрический метод | 5.0 | - |
| 1711 | 488970.32 | 1284679.60 | Картометрический метод | 5.0 | - |
| 1712 | 488982.37 | 1284640.31 | Картометрический метод | 5.0 | - |
| 1713 | 488976.33 | 1284667.05 | Картометрический метод | 5.0 | - |
| 1714 | 488979.89 | 1284674.38 | Картометрический метод | 5.0 | - |
| 1715 | 489004.60 | 1284660.88 | Картометрический метод | 5.0 | - |
| 1716 | 489016.83 | 1284654.20 | Картометрический метод | 5.0 | - |

2. Сведения о характерных точках границ объекта

| Обозначение характерных точек границ | Координаты, м | | Метод определения координат характерной точки | Средняя квадратическая погрешность положения характерной точки (Mt), м | Описание обозначения точки на местности (при наличии) |
|---|---|---|---|---|---|
| | X | Y | | | |
| 1 | 2 | 3 | 4 | 5 | 6 |
| 1717 | 489020.96 | 1284661.72 | Картометрический метод | 5.0 | - |
| 1718 | 489044.37 | 1284652.42 | Картометрический метод | 5.0 | - |
| 1719 | 489043.57 | 1284650.48 | Картометрический метод | 5.0 | - |
| 1720 | 489044.19 | 1284648.31 | Картометрический метод | 5.0 | - |
| 1721 | 489046.06 | 1284647.24 | Картометрический метод | 5.0 | - |
| 1722 | 489030.79 | 1284619.30 | Картометрический метод | 5.0 | - |
| 1723 | 489031.76 | 1284616.66 | Картометрический метод | 5.0 | - |
| 1724 | 489037.81 | 1284615.47 | Картометрический метод | 5.0 | - |
| 1725 | 489040.91 | 1284615.32 | Картометрический метод | 5.0 | - |
| 1726 | 489044.75 | 1284621.68 | Картометрический метод | 5.0 | - |
| 1727 | 489051.32 | 1284622.26 | Картометрический метод | 5.0 | - |
| 1728 | 489051.68 | 1284623.64 | Картометрический метод | 5.0 | - |
| 1729 | 489061.09 | 1284632.11 | Картометрический метод | 5.0 | - |
| 1730 | 489099.49 | 1284707.19 | Картометрический метод | 5.0 | - |
| 1677 | 489125.02 | 1284718.52 | Картометрический метод | 5.0 | - |
| 1731 | 489041.74 | 1284906.97 | Картометрический метод | 5.0 | - |
| 1732 | 489060.08 | 1284938.13 | Картометрический метод | 5.0 | - |
| 1733 | 489082.05 | 1284975.44 | Картометрический метод | 5.0 | - |
| 1734 | 489060.44 | 1284988.57 | Картометрический метод | 5.0 | - |
| 1735 | 489042.18 | 1284999.66 | Картометрический метод | 5.0 | - |
| 1736 | 489024.50 | 1285013.88 | Картометрический метод | 5.0 | - |
| 1737 | 489025.26 | 1285015.01 | Картометрический метод | 5.0 | - |
| 1738 | 489044.39 | 1285042.82 | Картометрический метод | 5.0 | - |
| 1739 | 489025.02 | 1285057.01 | Картометрический метод | 5.0 | - |
| 1740 | 489013.08 | 1285054.06 | Картометрический метод | 5.0 | - |

2. Сведения о характерных точках границ объекта

| Обозначение характерных точек границ | Координаты, м | | Метод определения координат характерной точки | Средняя квадратическая погрешность положения характерной точки (Mt), м | Описание обозначения точки на местности (при наличии) |
|---|---|---|---|---|---|
| | X | Y | | | |
| 1 | 2 | 3 | 4 | 5 | 6 |
| 1741 | 489006.33 | 1285061.22 | Картометрический метод | 5.0 | - |
| 1742 | 488989.51 | 1285074.24 | Картометрический метод | 5.0 | - |
| 1743 | 488965.45 | 1285059.60 | Картометрический метод | 5.0 | - |
| 1744 | 488958.48 | 1285052.85 | Картометрический метод | 5.0 | - |
| 1745 | 488950.38 | 1285042.84 | Картометрический метод | 5.0 | - |
| 1746 | 488959.18 | 1285039.40 | Картометрический метод | 5.0 | - |
| 1747 | 488978.53 | 1285031.84 | Картометрический метод | 5.0 | - |
| 1748 | 488968.41 | 1285011.86 | Картометрический метод | 5.0 | - |
| 1749 | 488969.83 | 1284971.79 | Картометрический метод | 5.0 | - |
| 1750 | 488955.72 | 1284949.22 | Картометрический метод | 5.0 | - |
| 1751 | 488967.76 | 1284935.65 | Картометрический метод | 5.0 | - |
| 1752 | 488992.60 | 1284927.99 | Картометрический метод | 5.0 | - |
| 1753 | 488993.32 | 1284927.68 | Картометрический метод | 5.0 | - |
| 1754 | 489027.26 | 1284906.40 | Картометрический метод | 5.0 | - |
| 1755 | 489028.62 | 1284905.25 | Картометрический метод | 5.0 | - |
| 1756 | 489038.81 | 1284908.56 | Картометрический метод | 5.0 | - |
| 1731 | 489041.74 | 1284906.97 | Картометрический метод | 5.0 | - |
| 1757 | 488702.54 | 1285253.45 | Картометрический метод | 5.0 | - |
| 1758 | 488694.33 | 1285257.85 | Картометрический метод | 5.0 | - |
| 1759 | 488676.12 | 1285265.93 | Картометрический метод | 5.0 | - |
| 1760 | 488678.25 | 1285271.15 | Картометрический метод | 5.0 | - |
| 1761 | 488674.14 | 1285267.79 | Картометрический метод | 5.0 | - |
| 1762 | 488667.08 | 1285257.07 | Картометрический метод | 5.0 | - |
| 1763 | 488665.66 | 1285257.72 | Картометрический метод | 5.0 | - |
| 1764 | 488647.09 | 1285228.73 | Картометрический метод | 5.0 | - |

2. Сведения о характерных точках границ объекта

| Обозначение характерных точек границ | Координаты, м | | Метод определения координат характерной точки | Средняя квадратическая погрешность положения характерной точки (Mt), м | Описание обозначения точки на местности (при наличии) |
|---|---|---|---|---|---|
| | X | Y | | | |
| 1 | 2 | 3 | 4 | 5 | 6 |
| 1765 | 488648.06 | 1285228.22 | Картометрический метод | 5.0 | - |
| 1766 | 488647.09 | 1285226.75 | Картометрический метод | 5.0 | - |
| 1767 | 488632.04 | 1285198.35 | Картометрический метод | 5.0 | - |
| 1768 | 488629.70 | 1285193.92 | Картометрический метод | 5.0 | - |
| 1769 | 488622.70 | 1285178.45 | Картометрический метод | 5.0 | - |
| 1770 | 488624.21 | 1285168.17 | Картометрический метод | 5.0 | - |
| 1771 | 488647.56 | 1285151.80 | Картометрический метод | 5.0 | - |
| 1772 | 488652.01 | 1285152.78 | Картометрический метод | 5.0 | - |
| 1773 | 488664.12 | 1285175.65 | Картометрический метод | 5.0 | - |
| 1774 | 488665.73 | 1285180.47 | Картометрический метод | 5.0 | - |
| 1775 | 488688.01 | 1285222.51 | Картометрический метод | 5.0 | - |
| 1757 | 488702.54 | 1285253.45 | Картометрический метод | 5.0 | - |
| 1776 | 488688.29 | 1285283.11 | Картометрический метод | 5.0 | - |
| 1777 | 488708.28 | 1285273.37 | Картометрический метод | 5.0 | - |
| 1778 | 488706.64 | 1285304.25 | Картометрический метод | 5.0 | - |
| 1779 | 488695.20 | 1285296.12 | Картометрический метод | 5.0 | - |
| 1776 | 488688.29 | 1285283.11 | Картометрический метод | 5.0 | - |
| 1780 | 488682.77 | 1285299.99 | Картометрический метод | 5.0 | - |
| 1781 | 488647.52 | 1285316.96 | Картометрический метод | 5.0 | - |
| 1782 | 488638.90 | 1285305.28 | Картометрический метод | 5.0 | - |
| 1783 | 488630.90 | 1285294.46 | Картометрический метод | 5.0 | - |
| 1784 | 488628.07 | 1285296.96 | Картометрический метод | 5.0 | - |
| 1785 | 488622.35 | 1285289.42 | Картометрический метод | 5.0 | - |
| 1786 | 488611.50 | 1285276.50 | Картометрический метод | 5.0 | - |
| 1787 | 488600.52 | 1285263.72 | Картометрический метод | 5.0 | - |

2. Сведения о характерных точках границ объекта

| Обозначение характерных точек границ | Координаты, м | | Метод определения координат характерной точки | Средняя квадратическая погрешность положения характерной точки (Mt), м | Описание обозначения точки на местности (при наличии) |
|---|---|---|---|---|---|
| | X | Y | | | |
| 1 | 2 | 3 | 4 | 5 | 6 |
| 1788 | 488562.71 | 1285213.51 | Картометрический метод | 5.0 | - |
| 1789 | 488583.44 | 1285195.58 | Картометрический метод | 5.0 | - |
| 1790 | 488608.74 | 1285180.22 | Картометрический метод | 5.0 | - |
| 1791 | 488639.89 | 1285236.03 | Картометрический метод | 5.0 | - |
| 1792 | 488664.99 | 1285275.68 | Картометрический метод | 5.0 | - |
| 1793 | 488675.32 | 1285284.25 | Картометрический метод | 5.0 | - |
| 1780 | 488682.77 | 1285299.99 | Картометрический метод | 5.0 | - |
| 1794 | 488081.01 | 1285027.49 | Картометрический метод | 5.0 | - |
| 1795 | 488103.18 | 1285033.85 | Картометрический метод | 5.0 | - |
| 1796 | 488137.33 | 1285043.64 | Картометрический метод | 5.0 | - |
| 1797 | 488129.67 | 1285063.44 | Картометрический метод | 5.0 | - |
| 1798 | 488135.27 | 1285065.61 | Картометрический метод | 5.0 | - |
| 1799 | 488143.12 | 1285045.30 | Картометрический метод | 5.0 | - |
| 1800 | 488180.34 | 1285055.95 | Картометрический метод | 5.0 | - |
| 1801 | 488209.14 | 1285064.18 | Картометрический метод | 5.0 | - |
| 1802 | 488301.32 | 1285090.71 | Картометрический метод | 5.0 | - |
| 1803 | 488312.84 | 1285092.51 | Картометрический метод | 5.0 | - |
| 1804 | 488324.77 | 1285093.50 | Картометрический метод | 5.0 | - |
| 1805 | 488341.53 | 1285093.49 | Картометрический метод | 5.0 | - |
| 1806 | 488354.64 | 1285092.32 | Картометрический метод | 5.0 | - |
| 1807 | 488368.76 | 1285089.90 | Картометрический метод | 5.0 | - |
| 1808 | 488415.07 | 1285080.37 | Картометрический метод | 5.0 | - |
| 1809 | 488475.61 | 1285064.11 | Картометрический метод | 5.0 | - |
| 1810 | 488496.22 | 1285058.77 | Картометрический метод | 5.0 | - |
| 1811 | 488523.48 | 1285051.72 | Картометрический метод | 5.0 | - |

2. Сведения о характерных точках границ объекта

| Обозначение характерных точек границ | Координаты, м | | Метод определения координат характерной точки | Средняя квадратическая погрешность положения характерной точки (Mt), м | Описание обозначения точки на местности (при наличии) |
|---|---|---|---|---|---|
| | X | Y | | | |
| 1 | 2 | 3 | 4 | 5 | 6 |
| 1812 | 488577.73 | 1285036.82 | Картометрический метод | 5.0 | - |
| 1813 | 488578.32 | 1285046.14 | Картометрический метод | 5.0 | - |
| 1814 | 488578.32 | 1285051.97 | Картометрический метод | 5.0 | - |
| 1815 | 488577.21 | 1285057.16 | Картометрический метод | 5.0 | - |
| 1816 | 488575.65 | 1285060.13 | Картометрический метод | 5.0 | - |
| 1817 | 488571.65 | 1285065.15 | Картометрический метод | 5.0 | - |
| 1818 | 488557.50 | 1285079.47 | Картометрический метод | 5.0 | - |
| 1819 | 488547.83 | 1285090.25 | Картометрический метод | 5.0 | - |
| 1820 | 488538.23 | 1285102.46 | Картометрический метод | 5.0 | - |
| 1821 | 488535.44 | 1285107.70 | Картометрический метод | 5.0 | - |
| 1822 | 488533.75 | 1285113.02 | Картометрический метод | 5.0 | - |
| 1823 | 488532.39 | 1285123.36 | Картометрический метод | 5.0 | - |
| 1824 | 488531.70 | 1285141.78 | Картометрический метод | 5.0 | - |
| 1825 | 488532.73 | 1285177.53 | Картометрический метод | 5.0 | - |
| 1826 | 488535.26 | 1285204.36 | Картометрический метод | 5.0 | - |
| 1827 | 488536.62 | 1285210.71 | Картометрический метод | 5.0 | - |
| 1828 | 488536.56 | 1285212.44 | Картометрический метод | 5.0 | - |
| 1829 | 488535.61 | 1285214.68 | Картометрический метод | 5.0 | - |
| 1830 | 488533.39 | 1285217.07 | Картометрический метод | 5.0 | - |
| 1831 | 488532.37 | 1285217.83 | Картометрический метод | 5.0 | - |
| 1832 | 488503.87 | 1285215.75 | Картометрический метод | 5.0 | - |
| 1833 | 488503.43 | 1285213.68 | Картометрический метод | 5.0 | - |
| 1834 | 488506.36 | 1285165.76 | Картометрический метод | 5.0 | - |
| 1835 | 488492.27 | 1285171.18 | Картометрический метод | 5.0 | - |
| 1836 | 488479.88 | 1285142.90 | Картометрический метод | 5.0 | - |

2. Сведения о характерных точках границ объекта

| Обозначение характерных точек границ | Координаты, м | | Метод определения координат характерной точки | Средняя квадратическая погрешность положения характерной точки (Mt), м | Описание обозначения точки на местности (при наличии) |
|---|---|---|---|---|---|
| | X | Y | | | |
| 1 | 2 | 3 | 4 | 5 | 6 |
| 1837 | 488482.67 | 1285141.58 | Картометрический метод | 5.0 | - |
| 1838 | 488453.22 | 1285087.82 | Картометрический метод | 5.0 | - |
| 1839 | 488432.40 | 1285096.96 | Картометрический метод | 5.0 | - |
| 1840 | 488430.23 | 1285092.91 | Картометрический метод | 5.0 | - |
| 1841 | 488370.08 | 1285097.01 | Картометрический метод | 5.0 | - |
| 1842 | 488340.14 | 1285106.58 | Картометрический метод | 5.0 | - |
| 1843 | 488243.86 | 1285137.37 | Картометрический метод | 5.0 | - |
| 1844 | 488219.82 | 1285139.94 | Картометрический метод | 5.0 | - |
| 1845 | 488206.08 | 1285127.06 | Картометрический метод | 5.0 | - |
| 1846 | 488194.92 | 1285128.78 | Картометрический метод | 5.0 | - |
| 1847 | 488185.47 | 1285152.82 | Картометрический метод | 5.0 | - |
| 1848 | 488171.69 | 1285162.53 | Картометрический метод | 5.0 | - |
| 1849 | 488155.64 | 1285162.43 | Картометрический метод | 5.0 | - |
| 1850 | 488139.00 | 1285161.54 | Картометрический метод | 5.0 | - |
| 1851 | 488126.23 | 1285153.61 | Картометрический метод | 5.0 | - |
| 1852 | 488134.47 | 1285150.45 | Картометрический метод | 5.0 | - |
| 1853 | 488137.53 | 1285149.14 | Картометрический метод | 5.0 | - |
| 1854 | 488133.84 | 1285134.69 | Картометрический метод | 5.0 | - |
| 1855 | 488144.45 | 1285126.87 | Картометрический метод | 5.0 | - |
| 1856 | 488139.00 | 1285121.42 | Картометрический метод | 5.0 | - |
| 1857 | 488129.96 | 1285119.51 | Картометрический метод | 5.0 | - |
| 1858 | 488128.04 | 1285111.97 | Картометрический метод | 5.0 | - |
| 1859 | 488113.37 | 1285115.99 | Картометрический метод | 5.0 | - |
| 1860 | 488109.36 | 1285115.14 | Картометрический метод | 5.0 | - |
| 1861 | 488108.40 | 1285115.41 | Картометрический метод | 5.0 | - |

2. Сведения о характерных точках границ объекта

| Обозначение характерных точек границ | Координаты, м | | Метод определения координат характерной точки | Средняя квадратическая погрешность положения характерной точки (Mt), м | Описание обозначения точки на местности (при наличии) |
|---|---|---|---|---|---|
| | X | Y | | | |
| 1 | 2 | 3 | 4 | 5 | 6 |
| 1862 | 488108.19 | 1285114.89 | Картометрический метод | 5.0 | - |
| 1863 | 488097.49 | 1285088.07 | Картометрический метод | 5.0 | - |
| 1864 | 488088.79 | 1285066.05 | Картометрический метод | 5.0 | - |
| 1865 | 488070.11 | 1285030.58 | Картометрический метод | 5.0 | - |
| 1794 | 488081.01 | 1285027.49 | Картометрический метод | 5.0 | - |
| 1866 | 488625.55 | 1284716.99 | Картометрический метод | 5.0 | - |
| 1867 | 488629.18 | 1284711.25 | Картометрический метод | 5.0 | - |
| 1868 | 488644.12 | 1284709.84 | Картометрический метод | 5.0 | - |
| 1869 | 488657.45 | 1284686.66 | Картометрический метод | 5.0 | - |
| 1870 | 488658.44 | 1284685.26 | Картометрический метод | 5.0 | - |
| 1871 | 488659.43 | 1284695.93 | Картометрический метод | 5.0 | - |
| 1872 | 488664.61 | 1284701.45 | Картометрический метод | 5.0 | - |
| 1873 | 488688.13 | 1284699.24 | Картометрический метод | 5.0 | - |
| 1874 | 488691.50 | 1284693.39 | Картометрический метод | 5.0 | - |
| 1875 | 488702.94 | 1284688.29 | Картометрический метод | 5.0 | - |
| 1876 | 488706.45 | 1284693.72 | Картометрический метод | 5.0 | - |
| 1877 | 488723.03 | 1284719.36 | Картометрический метод | 5.0 | - |
| 1878 | 488754.17 | 1284696.10 | Картометрический метод | 5.0 | - |
| 1879 | 488758.25 | 1284702.46 | Картометрический метод | 5.0 | - |
| 1880 | 488783.51 | 1284682.35 | Картометрический метод | 5.0 | - |
| 1881 | 488785.89 | 1284680.45 | Картометрический метод | 5.0 | - |
| 1882 | 488788.69 | 1284685.87 | Картометрический метод | 5.0 | - |
| 1883 | 488818.34 | 1284668.77 | Картометрический метод | 5.0 | - |
| 1884 | 488832.04 | 1284687.27 | Картометрический метод | 5.0 | - |
| 1885 | 488837.58 | 1284694.98 | Картометрический метод | 5.0 | - |

2. Сведения о характерных точках границ объекта

| Обозначение характерных точек границ | Координаты, м | | Метод определения координат характерной точки | Средняя квадратическая погрешность положения характерной точки (Mt), м | Описание обозначения точки на местности (при наличии) |
|---|---|---|---|---|---|
| | X | Y | | | |
| 1 | 2 | 3 | 4 | 5 | 6 |
| 1886 | 488856.88 | 1284726.97 | Картометрический метод | 5.0 | - |
| 1887 | 488847.76 | 1284733.59 | Картометрический метод | 5.0 | - |
| 1888 | 488830.75 | 1284738.06 | Картометрический метод | 5.0 | - |
| 1889 | 488793.29 | 1284748.72 | Картометрический метод | 5.0 | - |
| 1890 | 488765.16 | 1284758.42 | Картометрический метод | 5.0 | - |
| 1891 | 488749.52 | 1284758.37 | Картометрический метод | 5.0 | - |
| 1892 | 488713.28 | 1284779.01 | Картометрический метод | 5.0 | - |
| 1893 | 488707.12 | 1284781.42 | Картометрический метод | 5.0 | - |
| 1894 | 488672.73 | 1284802.99 | Картометрический метод | 5.0 | - |
| 1895 | 488665.35 | 1284784.64 | Картометрический метод | 5.0 | - |
| 1866 | 488625.55 | 1284716.99 | Картометрический метод | 5.0 | - |
| 1896 | 488097.88 | 1285120.23 | Картометрический метод | 5.0 | - |
| 1897 | 488095.29 | 1285120.94 | Картометрический метод | 5.0 | - |
| 1898 | 488098.45 | 1285131.07 | Картометрический метод | 5.0 | - |
| 1899 | 488097.07 | 1285133.97 | Картометрический метод | 5.0 | - |
| 1900 | 488094.84 | 1285126.08 | Картометрический метод | 5.0 | - |
| 1901 | 488092.30 | 1285127.73 | Картометрический метод | 5.0 | - |
| 1902 | 488068.87 | 1285143.02 | Картометрический метод | 5.0 | - |
| 1903 | 488064.18 | 1285145.84 | Картометрический метод | 5.0 | - |
| 1904 | 488050.70 | 1285153.94 | Картометрический метод | 5.0 | - |
| 1905 | 488047.18 | 1285148.44 | Картометрический метод | 5.0 | - |
| 1906 | 488025.70 | 1285149.73 | Картометрический метод | 5.0 | - |
| 1907 | 488014.99 | 1285157.92 | Картометрический метод | 5.0 | - |
| 1908 | 488014.76 | 1285157.62 | Картометрический метод | 5.0 | - |
| 1909 | 487992.30 | 1285177.67 | Картометрический метод | 5.0 | - |

2. Сведения о характерных точках границ объекта

| Обозначение характерных точек границ | Координаты, м | | Метод определения координат характерной точки | Средняя квадратическая погрешность положения характерной точки (Mt), м | Описание обозначения точки на местности (при наличии) |
|---|---|---|---|---|---|
| | X | Y | | | |
| 1 | 2 | 3 | 4 | 5 | 6 |
| 1910 | 487990.05 | 1285178.14 | Картометрический метод | 5.0 | - |
| 1911 | 487987.24 | 1285177.63 | Картометрический метод | 5.0 | - |
| 1912 | 487983.29 | 1285172.27 | Картометрический метод | 5.0 | - |
| 1913 | 487977.82 | 1285165.72 | Картометрический метод | 5.0 | - |
| 1914 | 487942.56 | 1285121.17 | Картометрический метод | 5.0 | - |
| 1915 | 487939.74 | 1285117.61 | Картометрический метод | 5.0 | - |
| 1916 | 487941.10 | 1285116.54 | Картометрический метод | 5.0 | - |
| 1917 | 487928.91 | 1285101.26 | Картометрический метод | 5.0 | - |
| 1918 | 487954.57 | 1285083.77 | Картометрический метод | 5.0 | - |
| 1919 | 487953.27 | 1285082.09 | Картометрический метод | 5.0 | - |
| 1920 | 487994.49 | 1285056.00 | Картометрический метод | 5.0 | - |
| 1921 | 487996.87 | 1285054.57 | Картометрический метод | 5.0 | - |
| 1922 | 488003.95 | 1285051.89 | Картометрический метод | 5.0 | - |
| 1923 | 488031.07 | 1285041.64 | Картометрический метод | 5.0 | - |
| 1924 | 488060.28 | 1285033.37 | Картометрический метод | 5.0 | - |
| 1925 | 488078.12 | 1285067.24 | Картометрический метод | 5.0 | - |
| 1926 | 488081.94 | 1285080.63 | Картометрический метод | 5.0 | - |
| 1896 | 488097.88 | 1285120.23 | Картометрический метод | 5.0 | - |
| 1927 | 487976.82 | 1285177.40 | Картометрический метод | 5.0 | - |
| 1928 | 487978.26 | 1285179.30 | Картометрический метод | 5.0 | - |
| 1929 | 487961.16 | 1285192.44 | Картометрический метод | 5.0 | - |
| 1930 | 487975.44 | 1285212.98 | Картометрический метод | 5.0 | - |
| 1931 | 487977.98 | 1285216.66 | Картометрический метод | 5.0 | - |
| 1932 | 488002.33 | 1285220.91 | Картометрический метод | 5.0 | - |
| 1933 | 488003.35 | 1285220.26 | Картометрический метод | 5.0 | - |

2. Сведения о характерных точках границ объекта

| Обозначение характерных точек границ | Координаты, м | | Метод определения координат характерной точки | Средняя квадратическая погрешность положения характерной точки (Mt), м | Описание обозначения точки на местности (при наличии) |
|---|---|---|---|---|---|
| | X | Y | | | |
| 1 | 2 | 3 | 4 | 5 | 6 |
| 1934 | 488006.87 | 1285217.63 | Картометрический метод | 5.0 | - |
| 1935 | 488004.41 | 1285241.99 | Картометрический метод | 5.0 | - |
| 1936 | 487993.95 | 1285250.70 | Картометрический метод | 5.0 | - |
| 1937 | 487973.04 | 1285248.96 | Картометрический метод | 5.0 | - |
| 1938 | 487962.83 | 1285261.44 | Картометрический метод | 5.0 | - |
| 1939 | 487947.25 | 1285284.61 | Картометрический метод | 5.0 | - |
| 1940 | 487942.02 | 1285287.05 | Картометрический метод | 5.0 | - |
| 1941 | 487941.02 | 1285286.00 | Картометрический метод | 5.0 | - |
| 1942 | 487938.69 | 1285282.06 | Картометрический метод | 5.0 | - |
| 1943 | 487937.24 | 1285278.16 | Картометрический метод | 5.0 | - |
| 1944 | 487936.47 | 1285274.08 | Картометрический метод | 5.0 | - |
| 1945 | 487936.41 | 1285270.10 | Картометрический метод | 5.0 | - |
| 1946 | 487937.02 | 1285263.70 | Картометрический метод | 5.0 | - |
| 1947 | 487936.52 | 1285256.01 | Картометрический метод | 5.0 | - |
| 1948 | 487935.36 | 1285250.67 | Картометрический метод | 5.0 | - |
| 1949 | 487935.48 | 1285244.75 | Картометрический метод | 5.0 | - |
| 1950 | 487930.58 | 1285237.70 | Картометрический метод | 5.0 | - |
| 1951 | 487921.52 | 1285231.47 | Картометрический метод | 5.0 | - |
| 1952 | 487897.73 | 1285198.94 | Картометрический метод | 5.0 | - |
| 1953 | 487874.13 | 1285166.65 | Картометрический метод | 5.0 | - |
| 1954 | 487864.39 | 1285152.03 | Картометрический метод | 5.0 | - |
| 1955 | 487905.61 | 1285120.25 | Картометрический метод | 5.0 | - |
| 1956 | 487921.62 | 1285107.59 | Картометрический метод | 5.0 | - |
| 1957 | 487952.01 | 1285146.03 | Картометрический метод | 5.0 | - |
| 1958 | 487970.02 | 1285168.40 | Картометрический метод | 5.0 | - |

2. Сведения о характерных точках границ объекта

| Обозначение характерных точек границ | Координаты, м | | Метод определения координат характерной точки | Средняя квадратическая погрешность положения характерной точки (Mt), м | Описание обозначения точки на местности (при наличии) |
|---|---|---|---|---|---|
| | X | Y | | | |
| 1 | 2 | 3 | 4 | 5 | 6 |
| 1927 | 487976.82 | 1285177.40 | Картометрический метод | 5.0 | - |
| 1959 | 487855.10 | 1285159.21 | Картометрический метод | 5.0 | - |
| 1960 | 487863.83 | 1285165.81 | Картометрический метод | 5.0 | - |
| 1961 | 487918.55 | 1285243.39 | Картометрический метод | 5.0 | - |
| 1962 | 487921.25 | 1285247.13 | Картометрический метод | 5.0 | - |
| 1963 | 487921.78 | 1285258.48 | Картометрический метод | 5.0 | - |
| 1964 | 487922.13 | 1285261.88 | Картометрический метод | 5.0 | - |
| 1965 | 487921.91 | 1285265.94 | Картометрический метод | 5.0 | - |
| 1966 | 487921.44 | 1285270.09 | Картометрический метод | 5.0 | - |
| 1967 | 487921.67 | 1285276.17 | Картометрический метод | 5.0 | - |
| 1968 | 487922.84 | 1285282.15 | Картометрический метод | 5.0 | - |
| 1969 | 487924.91 | 1285287.87 | Картометрический метод | 5.0 | - |
| 1970 | 487927.47 | 1285292.53 | Картометрический метод | 5.0 | - |
| 1971 | 487911.02 | 1285292.12 | Картометрический метод | 5.0 | - |
| 1972 | 487892.11 | 1285291.80 | Картометрический метод | 5.0 | - |
| 1973 | 487869.74 | 1285282.22 | Картометрический метод | 5.0 | - |
| 1974 | 487863.75 | 1285272.23 | Картометрический метод | 5.0 | - |
| 1975 | 487849.45 | 1285225.91 | Картометрический метод | 5.0 | - |
| 1976 | 487859.13 | 1285218.57 | Картометрический метод | 5.0 | - |
| 1977 | 487854.73 | 1285213.29 | Картометрический метод | 5.0 | - |
| 1978 | 487814.26 | 1285216.38 | Картометрический метод | 5.0 | - |
| 1979 | 487808.04 | 1285196.47 | Картометрический метод | 5.0 | - |
| 1980 | 487801.32 | 1285203.19 | Картометрический метод | 5.0 | - |
| 1981 | 487784.47 | 1285239.20 | Картометрический метод | 5.0 | - |
| 1982 | 487779.93 | 1285238.18 | Картометрический метод | 5.0 | - |

2. Сведения о характерных точках границ объекта

| Обозначение характерных точек границ | Координаты, м | | Метод определения координат характерной точки | Средняя квадратическая погрешность положения характерной точки (Mt), м | Описание обозначения точки на местности (при наличии) |
|---|---|---|---|---|---|
| | X | Y | | | |
| 1 | 2 | 3 | 4 | 5 | 6 |
| 1983 | 487764.63 | 1285226.78 | Картометрический метод | 5.0 | - |
| 1959 | 487855.10 | 1285159.21 | Картометрический метод | 5.0 | - |
| 1984 | 487617.57 | 1285722.29 | Картометрический метод | 5.0 | - |
| 1985 | 487615.34 | 1285724.54 | Картометрический метод | 5.0 | - |
| 1986 | 487605.79 | 1285733.58 | Картометрический метод | 5.0 | - |
| 1987 | 487596.71 | 1285741.24 | Картометрический метод | 5.0 | - |
| 1988 | 487571.73 | 1285709.41 | Картометрический метод | 5.0 | - |
| 1989 | 487579.94 | 1285701.00 | Картометрический метод | 5.0 | - |
| 1990 | 487590.58 | 1285692.60 | Картометрический метод | 5.0 | - |
| 1991 | 487607.64 | 1285680.84 | Картометрический метод | 5.0 | - |
| 1992 | 487620.34 | 1285669.79 | Картометрический метод | 5.0 | - |
| 1993 | 487614.50 | 1285660.54 | Картометрический метод | 5.0 | - |
| 1994 | 487629.07 | 1285645.47 | Картометрический метод | 5.0 | - |
| 1995 | 487657.10 | 1285684.56 | Картометрический метод | 5.0 | - |
| 1996 | 487662.64 | 1285690.03 | Картометрический метод | 5.0 | - |
| 1997 | 487684.67 | 1285670.05 | Картометрический метод | 5.0 | - |
| 1998 | 487690.64 | 1285679.05 | Картометрический метод | 5.0 | - |
| 1999 | 487698.77 | 1285692.55 | Картометрический метод | 5.0 | - |
| 2000 | 487704.50 | 1285702.87 | Картометрический метод | 5.0 | - |
| 2001 | 487687.10 | 1285712.09 | Картометрический метод | 5.0 | - |
| 2002 | 487683.76 | 1285711.34 | Картометрический метод | 5.0 | - |
| 2003 | 487675.16 | 1285715.76 | Картометрический метод | 5.0 | - |
| 2004 | 487660.00 | 1285692.43 | Картометрический метод | 5.0 | - |
| 2005 | 487655.68 | 1285685.66 | Картометрический метод | 5.0 | - |
| 2006 | 487639.63 | 1285698.06 | Картометрический метод | 5.0 | - |

2. Сведения о характерных точках границ объекта

| Обозначение характерных точек границ | Координаты, м | | Метод определения координат характерной точки | Средняя квадратическая погрешность положения характерной точки (Mt), м | Описание обозначения точки на местности (при наличии) |
|---|---|---|---|---|---|
| | X | Y | | | |
| 1 | 2 | 3 | 4 | 5 | 6 |
| 1984 | 487617.57 | 1285722.29 | Картометрический метод | 5.0 | - |
| 2007 | 486819.49 | 1285473.32 | Картометрический метод | 5.0 | - |
| 2008 | 486818.46 | 1285473.78 | Картометрический метод | 5.0 | - |
| 2009 | 486800.63 | 1285479.10 | Картометрический метод | 5.0 | - |
| 2010 | 486782.53 | 1285487.77 | Картометрический метод | 5.0 | - |
| 2011 | 486777.21 | 1285455.92 | Картометрический метод | 5.0 | - |
| 2012 | 486767.96 | 1285424.97 | Картометрический метод | 5.0 | - |
| 2013 | 486764.40 | 1285413.06 | Картометрический метод | 5.0 | - |
| 2014 | 486793.82 | 1285399.08 | Картометрический метод | 5.0 | - |
| 2015 | 486805.91 | 1285396.13 | Картометрический метод | 5.0 | - |
| 2016 | 486809.18 | 1285396.13 | Картометрический метод | 5.0 | - |
| 2017 | 486809.43 | 1285407.62 | Картометрический метод | 5.0 | - |
| 2018 | 486818.33 | 1285407.38 | Картометрический метод | 5.0 | - |
| 2019 | 486819.62 | 1285450.50 | Картометрический метод | 5.0 | - |
| 2007 | 486819.49 | 1285473.32 | Картометрический метод | 5.0 | - |
| 2020 | 486672.41 | 1285531.22 | Картометрический метод | 5.0 | - |
| 2021 | 486672.47 | 1285534.97 | Картометрический метод | 5.0 | - |
| 2022 | 486674.02 | 1285549.19 | Картометрический метод | 5.0 | - |
| 2023 | 486665.25 | 1285546.45 | Картометрический метод | 5.0 | - |
| 2024 | 486662.46 | 1285564.28 | Картометрический метод | 5.0 | - |
| 2025 | 486662.41 | 1285569.47 | Картометрический метод | 5.0 | - |
| 2026 | 486662.24 | 1285588.72 | Картометрический метод | 5.0 | - |
| 2027 | 486654.25 | 1285669.47 | Картометрический метод | 5.0 | - |
| 2028 | 486657.39 | 1285673.46 | Картометрический метод | 5.0 | - |
| 2029 | 486656.92 | 1285681.70 | Картометрический метод | 5.0 | - |

2. Сведения о характерных точках границ объекта

| Обозначение характерных точек границ | Координаты, м | | Метод определения координат характерной точки | Средняя квадратическая погрешность положения характерной точки (Mt), м | Описание обозначения точки на местности (при наличии) |
|---|---|---|---|---|---|
| | X | Y | | | |
| 1 | 2 | 3 | 4 | 5 | 6 |
| 2030 | 486663.02 | 1285680.60 | Картометрический метод | 5.0 | - |
| 2031 | 486665.83 | 1285684.16 | Картометрический метод | 5.0 | - |
| 2032 | 486687.64 | 1285680.71 | Картометрический метод | 5.0 | - |
| 2033 | 486670.36 | 1285689.32 | Картометрический метод | 5.0 | - |
| 2034 | 486646.22 | 1285699.67 | Картометрический метод | 5.0 | - |
| 2035 | 486603.37 | 1285718.29 | Картометрический метод | 5.0 | - |
| 2036 | 486588.60 | 1285714.46 | Картометрический метод | 5.0 | - |
| 2037 | 486577.65 | 1285706.36 | Картометрический метод | 5.0 | - |
| 2038 | 486559.21 | 1285692.72 | Картометрический метод | 5.0 | - |
| 2039 | 486557.57 | 1285689.18 | Картометрический метод | 5.0 | - |
| 2040 | 486555.66 | 1285690.13 | Картометрический метод | 5.0 | - |
| 2041 | 486546.15 | 1285683.25 | Картометрический метод | 5.0 | - |
| 2042 | 486599.85 | 1285661.22 | Картометрический метод | 5.0 | - |
| 2043 | 486626.47 | 1285645.68 | Картометрический метод | 5.0 | - |
| 2044 | 486625.92 | 1285613.15 | Картометрический метод | 5.0 | - |
| 2045 | 486626.63 | 1285589.90 | Картометрический метод | 5.0 | - |
| 2046 | 486619.59 | 1285582.39 | Картометрический метод | 5.0 | - |
| 2047 | 486573.01 | 1285571.79 | Картометрический метод | 5.0 | - |
| 2048 | 486561.28 | 1285569.13 | Картометрический метод | 5.0 | - |
| 2049 | 486540.13 | 1285561.70 | Картометрический метод | 5.0 | - |
| 2050 | 486554.18 | 1285542.36 | Картометрический метод | 5.0 | - |
| 2051 | 486555.52 | 1285515.90 | Картометрический метод | 5.0 | - |
| 2052 | 486577.02 | 1285479.53 | Картометрический метод | 5.0 | - |
| 2053 | 486577.56 | 1285478.60 | Картометрический метод | 5.0 | - |
| 2054 | 486590.04 | 1285444.18 | Картометрический метод | 5.0 | - |

2. Сведения о характерных точках границ объекта

| Обозначение характерных точек границ | Координаты, м | | Метод определения координат характерной точки | Средняя квадратическая погрешность положения характерной точки (Mt), м | Описание обозначения точки на местности (при наличии) |
|---|---|---|---|---|---|
| | X | Y | | | |
| 1 | 2 | 3 | 4 | 5 | 6 |
| 2055 | 486595.74 | 1285444.03 | Картометрический метод | 5.0 | - |
| 2056 | 486603.98 | 1285443.66 | Картометрический метод | 5.0 | - |
| 2057 | 486612.09 | 1285443.09 | Картометрический метод | 5.0 | - |
| 2058 | 486619.52 | 1285442.39 | Картометрический метод | 5.0 | - |
| 2059 | 486635.21 | 1285484.44 | Картометрический метод | 5.0 | - |
| 2060 | 486636.74 | 1285491.49 | Картометрический метод | 5.0 | - |
| 2061 | 486643.24 | 1285511.97 | Картометрический метод | 5.0 | - |
| 2062 | 486650.87 | 1285509.55 | Картометрический метод | 5.0 | - |
| 2063 | 486644.84 | 1285490.58 | Картометрический метод | 5.0 | - |
| 2064 | 486645.90 | 1285487.83 | Картометрический метод | 5.0 | - |
| 2065 | 486654.72 | 1285490.78 | Картометрический метод | 5.0 | - |
| 2066 | 486659.81 | 1285490.80 | Картометрический метод | 5.0 | - |
| 2067 | 486660.62 | 1285498.06 | Картометрический метод | 5.0 | - |
| 2068 | 486665.41 | 1285497.63 | Картометрический метод | 5.0 | - |
| 2069 | 486666.32 | 1285505.73 | Картометрический метод | 5.0 | - |
| 2070 | 486667.36 | 1285511.60 | Картометрический метод | 5.0 | - |
| 2071 | 486667.86 | 1285514.37 | Картометрический метод | 5.0 | - |
| 2072 | 486668.88 | 1285519.07 | Картометрический метод | 5.0 | - |
| 2073 | 486669.23 | 1285520.08 | Картометрический метод | 5.0 | - |
| 2074 | 486670.79 | 1285525.99 | Картометрический метод | 5.0 | - |
| 2020 | 486672.41 | 1285531.22 | Картометрический метод | 5.0 | - |
| 2075 | 486500.81 | 1285503.30 | Картометрический метод | 5.0 | - |
| 2076 | 486502.88 | 1285509.33 | Картометрический метод | 5.0 | - |
| 2077 | 486518.97 | 1285556.14 | Картометрический метод | 5.0 | - |
| 2078 | 486505.57 | 1285569.22 | Картометрический метод | 5.0 | - |

2. Сведения о характерных точках границ объекта

| Обозначение характерных точек границ | Координаты, м | | Метод определения координат характерной точки | Средняя квадратическая погрешность положения характерной точки (Mt), м | Описание обозначения точки на местности (при наличии) |
|---|---|---|---|---|---|
| | X | Y | | | |
| 1 | 2 | 3 | 4 | 5 | 6 |
| 2079 | 486499.15 | 1285567.79 | Картометрический метод | 5.0 | - |
| 2080 | 486491.27 | 1285547.02 | Картометрический метод | 5.0 | - |
| 2081 | 486479.75 | 1285553.08 | Картометрический метод | 5.0 | - |
| 2082 | 486493.50 | 1285580.56 | Картометрический метод | 5.0 | - |
| 2083 | 486476.45 | 1285593.60 | Картометрический метод | 5.0 | - |
| 2084 | 486481.95 | 1285600.80 | Картометрический метод | 5.0 | - |
| 2085 | 486473.42 | 1285607.37 | Картометрический метод | 5.0 | - |
| 2086 | 486477.01 | 1285622.01 | Картометрический метод | 5.0 | - |
| 2087 | 486494.56 | 1285625.89 | Картометрический метод | 5.0 | - |
| 2088 | 486494.69 | 1285633.43 | Картометрический метод | 5.0 | - |
| 2089 | 486488.18 | 1285639.15 | Картометрический метод | 5.0 | - |
| 2090 | 486474.41 | 1285640.36 | Картометрический метод | 5.0 | - |
| 2091 | 486459.19 | 1285642.30 | Картометрический метод | 5.0 | - |
| 2092 | 486445.61 | 1285642.19 | Картометрический метод | 5.0 | - |
| 2093 | 486424.22 | 1285632.77 | Картометрический метод | 5.0 | - |
| 2094 | 486396.03 | 1285616.59 | Картометрический метод | 5.0 | - |
| 2095 | 486386.04 | 1285609.65 | Картометрический метод | 5.0 | - |
| 2096 | 486374.39 | 1285609.65 | Картометрический метод | 5.0 | - |
| 2097 | 486344.13 | 1285624.65 | Картометрический метод | 5.0 | - |
| 2098 | 486308.58 | 1285641.11 | Картометрический метод | 5.0 | - |
| 2099 | 486290.48 | 1285650.69 | Картометрический метод | 5.0 | - |
| 2100 | 486274.88 | 1285660.62 | Картометрический метод | 5.0 | - |
| 2101 | 486257.59 | 1285666.03 | Картометрический метод | 5.0 | - |
| 2102 | 486248.83 | 1285657.61 | Картометрический метод | 5.0 | - |
| 2103 | 486352.24 | 1285594.29 | Картометрический метод | 5.0 | - |

2. Сведения о характерных точках границ объекта

| Обозначение характерных точек границ | Координаты, м | | Метод определения координат характерной точки | Средняя квадратическая погрешность положения характерной точки (Mt), м | Описание обозначения точки на местности (при наличии) |
|---|---|---|---|---|---|
| | X | Y | | | |
| 1 | 2 | 3 | 4 | 5 | 6 |
| 2104 | 486399.93 | 1285565.09 | Картометрический метод | 5.0 | - |
| 2105 | 486415.57 | 1285590.76 | Картометрический метод | 5.0 | - |
| 2106 | 486419.08 | 1285608.32 | Картометрический метод | 5.0 | - |
| 2107 | 486430.57 | 1285610.73 | Картометрический метод | 5.0 | - |
| 2108 | 486425.71 | 1285584.44 | Картометрический метод | 5.0 | - |
| 2109 | 486410.12 | 1285558.85 | Картометрический метод | 5.0 | - |
| 2110 | 486444.26 | 1285537.94 | Картометрический метод | 5.0 | - |
| 2111 | 486479.60 | 1285516.29 | Картометрический метод | 5.0 | - |
| 2075 | 486500.81 | 1285503.30 | Картометрический метод | 5.0 | - |
| 2112 | 486538.50 | 1285532.17 | Картометрический метод | 5.0 | - |
| 2113 | 486525.32 | 1285525.71 | Картометрический метод | 5.0 | - |
| 2114 | 486517.76 | 1285492.91 | Картометрический метод | 5.0 | - |
| 2115 | 486567.45 | 1285462.47 | Картометрический метод | 5.0 | - |
| 2116 | 486563.94 | 1285472.18 | Картометрический метод | 5.0 | - |
| 2117 | 486541.67 | 1285510.16 | Картометрический метод | 5.0 | - |
| 2118 | 486540.57 | 1285514.67 | Картометрический метод | 5.0 | - |
| 2119 | 486539.81 | 1285529.66 | Картометрический метод | 5.0 | - |
| 2120 | 486539.25 | 1285531.00 | Картометрический метод | 5.0 | - |
| 2112 | 486538.50 | 1285532.17 | Картометрический метод | 5.0 | - |
| 2121 | 488769.10 | 1285388.26 | Картометрический метод | 5.0 | - |
| 2122 | 488767.54 | 1285389.64 | Картометрический метод | 5.0 | - |
| 2123 | 488776.17 | 1285403.52 | Картометрический метод | 5.0 | - |
| 2124 | 488755.81 | 1285413.86 | Картометрический метод | 5.0 | - |
| 2125 | 488768.55 | 1285439.49 | Картометрический метод | 5.0 | - |
| 2126 | 488785.42 | 1285430.79 | Картометрический метод | 5.0 | - |

2. Сведения о характерных точках границ объекта

| Обозначение характерных точек границ | Координаты, м | | Метод определения координат характерной точки | Средняя квадратическая погрешность положения характерной точки (Mt), м | Описание обозначения точки на местности (при наличии) |
|---|---|---|---|---|---|
| | X | Y | | | |
| 1 | 2 | 3 | 4 | 5 | 6 |
| 2127 | 488788.97 | 1285433.84 | Картометрический метод | 5.0 | - |
| 2128 | 488751.46 | 1285444.39 | Картометрический метод | 5.0 | - |
| 2129 | 488712.67 | 1285453.26 | Картометрический метод | 5.0 | - |
| 2130 | 488706.57 | 1285439.96 | Картометрический метод | 5.0 | - |
| 2131 | 488679.22 | 1285441.93 | Картометрический метод | 5.0 | - |
| 2132 | 488676.97 | 1285442.61 | Картометрический метод | 5.0 | - |
| 2133 | 488676.11 | 1285440.30 | Картометрический метод | 5.0 | - |
| 2134 | 488692.85 | 1285428.83 | Картометрический метод | 5.0 | - |
| 2135 | 488706.02 | 1285416.46 | Картометрический метод | 5.0 | - |
| 2136 | 488714.71 | 1285405.23 | Картометрический метод | 5.0 | - |
| 2137 | 488718.75 | 1285394.95 | Картометрический метод | 5.0 | - |
| 2138 | 488718.95 | 1285393.88 | Картометрический метод | 5.0 | - |
| 2139 | 488718.75 | 1285388.66 | Картометрический метод | 5.0 | - |
| 2140 | 488718.08 | 1285386.85 | Картометрический метод | 5.0 | - |
| 2141 | 488716.62 | 1285371.08 | Картометрический метод | 5.0 | - |
| 2142 | 488717.82 | 1285370.55 | Картометрический метод | 5.0 | - |
| 2143 | 488716.12 | 1285335.00 | Картометрический метод | 5.0 | - |
| 2144 | 488724.44 | 1285336.53 | Картометрический метод | 5.0 | - |
| 2145 | 488726.55 | 1285336.61 | Картометрический метод | 5.0 | - |
| 2146 | 488728.60 | 1285336.10 | Картометрический метод | 5.0 | - |
| 2147 | 488735.28 | 1285333.39 | Картометрический метод | 5.0 | - |
| 2148 | 488736.96 | 1285341.18 | Картометрический метод | 5.0 | - |
| 2149 | 488737.86 | 1285343.44 | Картометрический метод | 5.0 | - |
| 2150 | 488753.51 | 1285369.37 | Картометрический метод | 5.0 | - |
| 2151 | 488768.45 | 1285387.55 | Картометрический метод | 5.0 | - |

2. Сведения о характерных точках границ объекта

| Обозначение характерных точек границ | Координаты, м | | Метод определения координат характерной точки | Средняя квадратическая погрешность положения характерной точки (Mt), м | Описание обозначения точки на местности (при наличии) |
|---|---|---|---|---|---|
| | X | Y | | | |
| 1 | 2 | 3 | 4 | 5 | 6 |
| 2121 | 488769.10 | 1285388.26 | Картометрический метод | 5.0 | - |
| 2152 | 489668.86 | 1284831.20 | Картометрический метод | 5.0 | - |
| 2153 | 489650.12 | 1284810.34 | Картометрический метод | 5.0 | - |
| 2154 | 489646.90 | 1284794.03 | Картометрический метод | 5.0 | - |
| 2155 | 489661.20 | 1284785.27 | Картометрический метод | 5.0 | - |
| 2156 | 489698.11 | 1284818.81 | Картометрический метод | 5.0 | - |
| 2152 | 489668.86 | 1284831.20 | Картометрический метод | 5.0 | - |
| 2157 | 489698.42 | 1284940.68 | Картометрический метод | 5.0 | - |
| 2158 | 489687.49 | 1284915.86 | Картометрический метод | 5.0 | - |
| 2159 | 489683.88 | 1284897.68 | Картометрический метод | 5.0 | - |
| 2160 | 489719.86 | 1284880.22 | Картометрический метод | 5.0 | - |
| 2161 | 489728.31 | 1284897.89 | Картометрический метод | 5.0 | - |
| 2162 | 489729.12 | 1284899.72 | Картометрический метод | 5.0 | - |
| 2163 | 489727.08 | 1284900.56 | Картометрический метод | 5.0 | - |
| 2164 | 489737.22 | 1284923.60 | Картометрический метод | 5.0 | - |
| 2157 | 489698.42 | 1284940.68 | Картометрический метод | 5.0 | - |
| 2165 | 489759.08 | 1284943.64 | Картометрический метод | 5.0 | - |
| 2166 | 489749.69 | 1284922.32 | Картометрический метод | 5.0 | - |
| 2167 | 489801.44 | 1284903.42 | Картометрический метод | 5.0 | - |
| 2168 | 489806.32 | 1284927.87 | Картометрический метод | 5.0 | - |
| 2165 | 489759.08 | 1284943.64 | Картометрический метод | 5.0 | - |
| 2169 | 486505.88 | 1285796.03 | Картометрический метод | 5.0 | - |
| 2170 | 486490.90 | 1285815.69 | Картометрический метод | 5.0 | - |
| 2171 | 486485.28 | 1285835.35 | Картометрический метод | 5.0 | - |
| 2172 | 486420.80 | 1285857.45 | Картометрический метод | 5.0 | - |

2. Сведения о характерных точках границ объекта

| Обозначение характерных точек границ | Координаты, м | | Метод определения координат характерной точки | Средняя квадратическая погрешность положения характерной точки (Mt), м | Описание обозначения точки на местности (при наличии) |
|---|---|---|---|---|---|
| | X | Y | | | |
| 1 | 2 | 3 | 4 | 5 | 6 |
| 2173 | 486407.72 | 1285779.28 | Картометрический метод | 5.0 | - |
| 2174 | 486399.19 | 1285731.09 | Картометрический метод | 5.0 | - |
| 2175 | 486397.45 | 1285721.25 | Картометрический метод | 5.0 | - |
| 2176 | 486385.62 | 1285723.34 | Картометрический метод | 5.0 | - |
| 2177 | 486387.17 | 1285732.07 | Картометрический метод | 5.0 | - |
| 2178 | 486391.32 | 1285755.48 | Картометрический метод | 5.0 | - |
| 2179 | 486399.77 | 1285803.13 | Картометрический метод | 5.0 | - |
| 2180 | 486403.03 | 1285823.38 | Картометрический метод | 5.0 | - |
| 2181 | 486406.27 | 1285845.12 | Картометрический метод | 5.0 | - |
| 2182 | 486405.72 | 1285859.36 | Картометрический метод | 5.0 | - |
| 2183 | 486404.82 | 1285862.26 | Картометрический метод | 5.0 | - |
| 2184 | 486322.01 | 1285896.46 | Картометрический метод | 5.0 | - |
| 2185 | 486322.02 | 1285896.79 | Картометрический метод | 5.0 | - |
| 2186 | 486310.02 | 1285901.74 | Картометрический метод | 5.0 | - |
| 2187 | 486310.21 | 1285911.37 | Картометрический метод | 5.0 | - |
| 2188 | 486229.08 | 1285918.44 | Картометрический метод | 5.0 | - |
| 2189 | 486212.35 | 1285815.58 | Картометрический метод | 5.0 | - |
| 2190 | 486298.76 | 1285794.33 | Картометрический метод | 5.0 | - |
| 2191 | 486300.58 | 1285825.72 | Картометрический метод | 5.0 | - |
| 2192 | 486338.08 | 1285821.86 | Картометрический метод | 5.0 | - |
| 2193 | 486338.56 | 1285823.61 | Картометрический метод | 5.0 | - |
| 2194 | 486341.51 | 1285822.90 | Картометрический метод | 5.0 | - |
| 2195 | 486336.13 | 1285786.94 | Картометрический метод | 5.0 | - |
| 2196 | 486373.54 | 1285780.88 | Картометрический метод | 5.0 | - |
| 2197 | 486370.50 | 1285759.94 | Картометрический метод | 5.0 | - |

2. Сведения о характерных точках границ объекта

| Обозначение характерных точек границ | Координаты, м | | Метод определения координат характерной точки | Средняя квадратическая погрешность положения характерной точки (Mt), м | Описание обозначения точки на местности (при наличии) |
|---|---|---|---|---|---|
| | X | Y | | | |
| 1 | 2 | 3 | 4 | 5 | 6 |
| 2198 | 486337.76 | 1285766.96 | Картометрический метод | 5.0 | - |
| 2199 | 486345.12 | 1285739.52 | Картометрический метод | 5.0 | - |
| 2200 | 486381.76 | 1285733.03 | Картометрический метод | 5.0 | - |
| 2201 | 486373.93 | 1285688.81 | Картометрический метод | 5.0 | - |
| 2202 | 486362.42 | 1285690.79 | Картометрический метод | 5.0 | - |
| 2203 | 486362.99 | 1285689.17 | Картометрический метод | 5.0 | - |
| 2204 | 486405.71 | 1285675.27 | Картометрический метод | 5.0 | - |
| 2205 | 486420.69 | 1285703.35 | Картометрический метод | 5.0 | - |
| 2206 | 486460.94 | 1285708.03 | Картометрический метод | 5.0 | - |
| 2207 | 486471.24 | 1285744.54 | Картометрический метод | 5.0 | - |
| 2208 | 486479.51 | 1285745.64 | Картометрический метод | 5.0 | - |
| 2209 | 486467.56 | 1285750.06 | Картометрический метод | 5.0 | - |
| 2210 | 486475.84 | 1285769.00 | Картометрический метод | 5.0 | - |
| 2211 | 486487.54 | 1285786.07 | Картометрический метод | 5.0 | - |
| 2212 | 486500.44 | 1285775.89 | Картометрический метод | 5.0 | - |
| 2213 | 486511.96 | 1285769.22 | Картометрический метод | 5.0 | - |
| 2214 | 486502.51 | 1285745.80 | Картометрический метод | 5.0 | - |
| 2215 | 486526.99 | 1285726.67 | Картометрический метод | 5.0 | - |
| 2216 | 486559.58 | 1285767.85 | Картометрический метод | 5.0 | - |
| 2217 | 486544.15 | 1285774.71 | Картометрический метод | 5.0 | - |
| 2218 | 486514.30 | 1285789.48 | Картометрический метод | 5.0 | - |
| 2169 | 486505.88 | 1285796.03 | Картометрический метод | 5.0 | - |
| 2219 | 486470.85 | 1285335.08 | Картометрический метод | 5.0 | - |
| 2220 | 486466.70 | 1285337.36 | Картометрический метод | 5.0 | - |
| 2221 | 486434.61 | 1285354.94 | Картометрический метод | 5.0 | - |

2. Сведения о характерных точках границ объекта

| Обозначение характерных точек границ | Координаты, м | | Метод определения координат характерной точки | Средняя квадратическая погрешность положения характерной точки (Mt), м | Описание обозначения точки на местности (при наличии) |
|---|---|---|---|---|---|
| | X | Y | | | |
| 1 | 2 | 3 | 4 | 5 | 6 |
| 2222 | 486420.33 | 1285362.77 | Картометрический метод | 5.0 | - |
| 2223 | 486429.33 | 1285386.34 | Картометрический метод | 5.0 | - |
| 2224 | 486429.48 | 1285386.26 | Картометрический метод | 5.0 | - |
| 2225 | 486465.68 | 1285366.41 | Картометрический метод | 5.0 | - |
| 2226 | 486465.30 | 1285363.23 | Картометрический метод | 5.0 | - |
| 2227 | 486492.38 | 1285359.91 | Картометрический метод | 5.0 | - |
| 2228 | 486497.69 | 1285403.59 | Картометрический метод | 5.0 | - |
| 2229 | 486470.64 | 1285406.91 | Картометрический метод | 5.0 | - |
| 2230 | 486438.55 | 1285411.10 | Картометрический метод | 5.0 | - |
| 2231 | 486396.34 | 1285415.52 | Картометрический метод | 5.0 | - |
| 2232 | 486393.30 | 1285415.24 | Картометрический метод | 5.0 | - |
| 2233 | 486392.15 | 1285378.21 | Картометрический метод | 5.0 | - |
| 2234 | 486390.95 | 1285339.46 | Картометрический метод | 5.0 | - |
| 2235 | 486390.08 | 1285311.68 | Картометрический метод | 5.0 | - |
| 2236 | 486389.67 | 1285298.49 | Картометрический метод | 5.0 | - |
| 2237 | 486388.66 | 1285265.93 | Картометрический метод | 5.0 | - |
| 2238 | 486424.72 | 1285239.86 | Картометрический метод | 5.0 | - |
| 2239 | 486430.89 | 1285235.39 | Картометрический метод | 5.0 | - |
| 2240 | 486468.49 | 1285259.29 | Картометрический метод | 5.0 | - |
| 2241 | 486469.50 | 1285291.84 | Картометрический метод | 5.0 | - |
| 2242 | 486470.13 | 1285311.87 | Картометрический метод | 5.0 | - |
| 2219 | 486470.85 | 1285335.08 | Картометрический метод | 5.0 | - |
| 2243 | 486273.04 | 1285369.64 | Картометрический метод | 5.0 | - |
| 2244 | 486256.20 | 1285368.94 | Картометрический метод | 5.0 | - |
| 2245 | 486226.67 | 1285369.54 | Картометрический метод | 5.0 | - |

2. Сведения о характерных точках границ объекта

| Обозначение характерных точек границ | Координаты, м | | Метод определения координат характерной точки | Средняя квадратическая погрешность положения характерной точки (Mt), м | Описание обозначения точки на местности (при наличии) |
|---|---|---|---|---|---|
| | X | Y | | | |
| 1 | 2 | 3 | 4 | 5 | 6 |
| 2246 | 486198.58 | 1285378.95 | Картометрический метод | 5.0 | - |
| 2247 | 486198.57 | 1285382.59 | Картометрический метод | 5.0 | - |
| 2248 | 486159.21 | 1285403.48 | Картометрический метод | 5.0 | - |
| 2249 | 486159.21 | 1285403.52 | Картометрический метод | 5.0 | - |
| 2250 | 486119.96 | 1285429.98 | Картометрический метод | 5.0 | - |
| 2251 | 486108.32 | 1285440.29 | Картометрический метод | 5.0 | - |
| 2252 | 486087.31 | 1285460.40 | Картометрический метод | 5.0 | - |
| 2253 | 486069.48 | 1285477.72 | Картометрический метод | 5.0 | - |
| 2254 | 486066.37 | 1285377.75 | Картометрический метод | 5.0 | - |
| 2255 | 486026.39 | 1285378.99 | Картометрический метод | 5.0 | - |
| 2256 | 486026.01 | 1285367.01 | Картометрический метод | 5.0 | - |
| 2257 | 486025.08 | 1285337.03 | Картометрический метод | 5.0 | - |
| 2258 | 485991.82 | 1285328.33 | Картометрический метод | 5.0 | - |
| 2259 | 485965.57 | 1285325.76 | Картометрический метод | 5.0 | - |
| 2260 | 485967.09 | 1285374.76 | Картометрический метод | 5.0 | - |
| 2261 | 485962.11 | 1285375.46 | Картометрический метод | 5.0 | - |
| 2262 | 485939.58 | 1285364.48 | Картометрический метод | 5.0 | - |
| 2263 | 485896.75 | 1285346.82 | Картометрический метод | 5.0 | - |
| 2264 | 485896.14 | 1285326.76 | Картометрический метод | 5.0 | - |
| 2265 | 485895.18 | 1285295.76 | Картометрический метод | 5.0 | - |
| 2266 | 485937.66 | 1285302.01 | Картометрический метод | 5.0 | - |
| 2267 | 485984.46 | 1285300.31 | Картометрический метод | 5.0 | - |
| 2268 | 485991.00 | 1285302.16 | Картометрический метод | 5.0 | - |
| 2269 | 486024.29 | 1285311.56 | Картометрический метод | 5.0 | - |
| 2270 | 486024.01 | 1285306.25 | Картометрический метод | 5.0 | - |

2. Сведения о характерных точках границ объекта

| Обозначение характерных точек границ | Координаты, м | | Метод определения координат характерной точки | Средняя квадратическая погрешность положения характерной точки (Mt), м | Описание обозначения точки на местности (при наличии) |
|---|---|---|---|---|---|
| | X | Y | | | |
| 1 | 2 | 3 | 4 | 5 | 6 |
| 2271 | 486029.51 | 1285307.53 | Картометрический метод | 5.0 | - |
| 2272 | 486064.11 | 1285305.10 | Картометрический метод | 5.0 | - |
| 2273 | 486094.40 | 1285303.13 | Картометрический метод | 5.0 | - |
| 2274 | 486103.75 | 1285305.36 | Картометрический метод | 5.0 | - |
| 2275 | 486108.06 | 1285306.39 | Картометрический метод | 5.0 | - |
| 2276 | 486116.12 | 1285305.07 | Картометрический метод | 5.0 | - |
| 2277 | 486144.07 | 1285300.46 | Картометрический метод | 5.0 | - |
| 2278 | 486149.63 | 1285298.37 | Картометрический метод | 5.0 | - |
| 2279 | 486155.99 | 1285300.28 | Картометрический метод | 5.0 | - |
| 2280 | 486168.00 | 1285303.99 | Картометрический метод | 5.0 | - |
| 2281 | 486199.59 | 1285303.36 | Картометрический метод | 5.0 | - |
| 2282 | 486253.93 | 1285295.78 | Картометрический метод | 5.0 | - |
| 2283 | 486280.66 | 1285291.24 | Картометрический метод | 5.0 | - |
| 2284 | 486282.03 | 1285319.15 | Картометрический метод | 5.0 | - |
| 2285 | 486283.90 | 1285370.72 | Картометрический метод | 5.0 | - |
| 2243 | 486273.04 | 1285369.64 | Картометрический метод | 5.0 | - |
| 2286 | 485880.27 | 1285291.33 | Картометрический метод | 5.0 | - |
| 2287 | 485858.17 | 1285291.29 | Картометрический метод | 5.0 | - |
| 2288 | 485858.09 | 1285338.45 | Картометрический метод | 5.0 | - |
| 2289 | 485881.24 | 1285338.37 | Картометрический метод | 5.0 | - |
| 2290 | 485881.30 | 1285341.29 | Картометрический метод | 5.0 | - |
| 2291 | 485807.83 | 1285340.95 | Картометрический метод | 5.0 | - |
| 2292 | 485784.56 | 1285344.62 | Картометрический метод | 5.0 | - |
| 2293 | 485779.11 | 1285345.50 | Картометрический метод | 5.0 | - |
| 2294 | 485776.81 | 1285342.70 | Картометрический метод | 5.0 | - |

2. Сведения о характерных точках границ объекта

| Обозначение характерных точек границ | Координаты, м | | Метод определения координат характерной точки | Средняя квадратическая погрешность положения характерной точки (Mt), м | Описание обозначения точки на местности (при наличии) |
|---|---|---|---|---|---|
| | X | Y | | | |
| 1 | 2 | 3 | 4 | 5 | 6 |
| 2295 | 485750.75 | 1285312.88 | Картометрический метод | 5.0 | - |
| 2296 | 485748.43 | 1285309.50 | Картометрический метод | 5.0 | - |
| 2297 | 485747.19 | 1285306.71 | Картометрический метод | 5.0 | - |
| 2298 | 485746.52 | 1285304.45 | Картометрический метод | 5.0 | - |
| 2299 | 485746.85 | 1285274.69 | Картометрический метод | 5.0 | - |
| 2300 | 485783.92 | 1285273.78 | Картометрический метод | 5.0 | - |
| 2301 | 485849.70 | 1285280.63 | Картометрический метод | 5.0 | - |
| 2302 | 485880.33 | 1285289.08 | Картометрический метод | 5.0 | - |
| 2303 | 485880.24 | 1285289.60 | Картометрический метод | 5.0 | - |
| 2286 | 485880.27 | 1285291.33 | Картометрический метод | 5.0 | - |
| 2304 | 487109.84 | 1286373.84 | Картометрический метод | 5.0 | - |
| 2305 | 487111.03 | 1286379.92 | Картометрический метод | 5.0 | - |
| 2306 | 487111.30 | 1286380.44 | Картометрический метод | 5.0 | - |
| 2307 | 487105.15 | 1286484.45 | Картометрический метод | 5.0 | - |
| 2308 | 487098.71 | 1286483.64 | Картометрический метод | 5.0 | - |
| 2309 | 487086.18 | 1286481.12 | Картометрический метод | 5.0 | - |
| 2310 | 487075.60 | 1286479.82 | Картометрический метод | 5.0 | - |
| 2311 | 487067.23 | 1286478.93 | Картометрический метод | 5.0 | - |
| 2312 | 487034.41 | 1286475.39 | Картометрический метод | 5.0 | - |
| 2313 | 487020.45 | 1286474.85 | Картометрический метод | 5.0 | - |
| 2314 | 487023.16 | 1286456.48 | Картометрический метод | 5.0 | - |
| 2315 | 486975.66 | 1286447.70 | Картометрический метод | 5.0 | - |
| 2316 | 486961.10 | 1286445.01 | Картометрический метод | 5.0 | - |
| 2317 | 486933.60 | 1286439.93 | Картометрический метод | 5.0 | - |
| 2318 | 486913.99 | 1286429.03 | Картометрический метод | 5.0 | - |

2. Сведения о характерных точках границ объекта

| Обозначение характерных точек границ | Координаты, м | | Метод определения координат характерной точки | Средняя квадратическая погрешность положения характерной точки (Mt), м | Описание обозначения точки на местности (при наличии) |
|---|---|---|---|---|---|
| | X | Y | | | |
| 1 | 2 | 3 | 4 | 5 | 6 |
| 2319 | 487000.35 | 1286316.64 | Картометрический метод | 5.0 | - |
| 2320 | 487017.94 | 1286299.49 | Картометрический метод | 5.0 | - |
| 2321 | 487026.69 | 1286292.44 | Картометрический метод | 5.0 | - |
| 2322 | 487030.47 | 1286291.21 | Картометрический метод | 5.0 | - |
| 2323 | 487039.92 | 1286288.13 | Картометрический метод | 5.0 | - |
| 2324 | 487049.26 | 1286283.99 | Картометрический метод | 5.0 | - |
| 2325 | 487063.83 | 1286321.02 | Картометрический метод | 5.0 | - |
| 2326 | 487093.60 | 1286321.03 | Картометрический метод | 5.0 | - |
| 2327 | 487092.70 | 1286369.78 | Картометрический метод | 5.0 | - |
| 2328 | 487094.21 | 1286373.84 | Картометрический метод | 5.0 | - |
| 2304 | 487109.84 | 1286373.84 | Картометрический метод | 5.0 | - |
| 2329 | 485419.73 | 1286248.19 | Картометрический метод | 5.0 | - |
| 2330 | 485454.87 | 1286301.50 | Картометрический метод | 5.0 | - |
| 2331 | 485445.32 | 1286308.34 | Картометрический метод | 5.0 | - |
| 2332 | 485422.11 | 1286322.43 | Картометрический метод | 5.0 | - |
| 2333 | 485392.70 | 1286340.28 | Картометрический метод | 5.0 | - |
| 2334 | 485392.20 | 1286339.53 | Картометрический метод | 5.0 | - |
| 2335 | 485390.26 | 1286340.64 | Картометрический метод | 5.0 | - |
| 2336 | 485360.70 | 1286358.24 | Картометрический метод | 5.0 | - |
| 2337 | 485331.10 | 1286375.86 | Картометрический метод | 5.0 | - |
| 2338 | 485324.10 | 1286380.25 | Картометрический метод | 5.0 | - |
| 2339 | 485291.15 | 1286404.67 | Картометрический метод | 5.0 | - |
| 2340 | 485292.66 | 1286407.26 | Картометрический метод | 5.0 | - |
| 2341 | 485262.93 | 1286429.92 | Картометрический метод | 5.0 | - |
| 2342 | 485260.13 | 1286429.68 | Картометрический метод | 5.0 | - |

2. Сведения о характерных точках границ объекта

| Обозначение характерных точек границ | Координаты, м | | Метод определения координат характерной точки | Средняя квадратическая погрешность положения характерной точки (Mt), м | Описание обозначения точки на местности (при наличии) |
|---|---|---|---|---|---|
| | X | Y | | | |
| 1 | 2 | 3 | 4 | 5 | 6 |
| 2343 | 485255.23 | 1286423.02 | Картометрический метод | 5.0 | - |
| 2344 | 485262.67 | 1286397.51 | Картометрический метод | 5.0 | - |
| 2345 | 485271.29 | 1286357.56 | Картометрический метод | 5.0 | - |
| 2346 | 485277.34 | 1286353.62 | Картометрический метод | 5.0 | - |
| 2347 | 485283.23 | 1286330.35 | Картометрический метод | 5.0 | - |
| 2348 | 485308.91 | 1286315.05 | Картометрический метод | 5.0 | - |
| 2349 | 485308.89 | 1286315.02 | Картометрический метод | 5.0 | - |
| 2350 | 485344.84 | 1286293.70 | Картометрический метод | 5.0 | - |
| 2351 | 485380.79 | 1286272.26 | Картометрический метод | 5.0 | - |
| 2329 | 485419.73 | 1286248.19 | Картометрический метод | 5.0 | - |
| 2352 | 485272.37 | 1286483.43 | Картометрический метод | 5.0 | - |
| 2353 | 485241.08 | 1286449.55 | Картометрический метод | 5.0 | - |
| 2354 | 485261.10 | 1286440.70 | Картометрический метод | 5.0 | - |
| 2355 | 485269.94 | 1286435.33 | Картометрический метод | 5.0 | - |
| 2356 | 485331.01 | 1286390.07 | Картометрический метод | 5.0 | - |
| 2357 | 485461.48 | 1286311.53 | Картометрический метод | 5.0 | - |
| 2358 | 485474.94 | 1286331.95 | Картометрический метод | 5.0 | - |
| 2359 | 485479.36 | 1286339.10 | Картометрический метод | 5.0 | - |
| 2360 | 485471.37 | 1286342.62 | Картометрический метод | 5.0 | - |
| 2361 | 485463.96 | 1286347.02 | Картометрический метод | 5.0 | - |
| 2362 | 485469.69 | 1286355.50 | Картометрический метод | 5.0 | - |
| 2352 | 485272.37 | 1286483.43 | Картометрический метод | 5.0 | - |
| 2363 | 485385.92 | 1286196.91 | Картометрический метод | 5.0 | - |
| 2364 | 485413.73 | 1286239.10 | Картометрический метод | 5.0 | - |
| 2365 | 485402.46 | 1286245.98 | Картометрический метод | 5.0 | - |

2. Сведения о характерных точках границ объекта

| Обозначение характерных точек границ | Координаты, м | | Метод определения координат характерной точки | Средняя квадратическая погрешность положения характерной точки (Mt), м | Описание обозначения точки на местности (при наличии) |
|---|---|---|---|---|---|
| | X | Y | | | |
| 1 | 2 | 3 | 4 | 5 | 6 |
| 2366 | 485360.11 | 1286271.80 | Картометрический метод | 5.0 | - |
| 2367 | 485320.38 | 1286296.04 | Картометрический метод | 5.0 | - |
| 2368 | 485281.72 | 1286319.61 | Картометрический метод | 5.0 | - |
| 2369 | 485263.34 | 1286333.62 | Картометрический метод | 5.0 | - |
| 2370 | 485235.84 | 1286285.08 | Картометрический метод | 5.0 | - |
| 2371 | 485254.22 | 1286274.28 | Картометрический метод | 5.0 | - |
| 2372 | 485293.81 | 1286251.03 | Картометрический метод | 5.0 | - |
| 2373 | 485333.65 | 1286227.65 | Картометрический метод | 5.0 | - |
| 2374 | 485373.12 | 1286204.48 | Картометрический метод | 5.0 | - |
| 2363 | 485385.92 | 1286196.91 | Картометрический метод | 5.0 | - |
| 2375 | 485089.90 | 1286654.23 | Картометрический метод | 5.0 | - |
| 2376 | 485101.45 | 1286664.38 | Картометрический метод | 5.0 | - |
| 2377 | 485111.55 | 1286679.50 | Картометрический метод | 5.0 | - |
| 2378 | 485115.24 | 1286686.56 | Картометрический метод | 5.0 | - |
| 2379 | 485116.75 | 1286689.47 | Картометрический метод | 5.0 | - |
| 2380 | 485085.29 | 1286708.12 | Картометрический метод | 5.0 | - |
| 2381 | 485093.08 | 1286721.24 | Картометрический метод | 5.0 | - |
| 2382 | 485112.50 | 1286709.68 | Картометрический метод | 5.0 | - |
| 2383 | 485111.73 | 1286708.33 | Картометрический метод | 5.0 | - |
| 2384 | 485114.68 | 1286706.63 | Картометрический метод | 5.0 | - |
| 2385 | 485115.25 | 1286707.62 | Картометрический метод | 5.0 | - |
| 2386 | 485121.75 | 1286703.98 | Картометрический метод | 5.0 | - |
| 2387 | 485126.69 | 1286701.21 | Картометрический метод | 5.0 | - |
| 2388 | 485135.17 | 1286719.94 | Картометрический метод | 5.0 | - |
| 2389 | 485128.50 | 1286723.96 | Картометрический метод | 5.0 | - |

2. Сведения о характерных точках границ объекта

| Обозначение характерных точек границ | Координаты, м | | Метод определения координат характерной точки | Средняя квадратическая погрешность положения характерной точки (Mt), м | Описание обозначения точки на местности (при наличии) |
|---|---|---|---|---|---|
| | X | Y | | | |
| 1 | 2 | 3 | 4 | 5 | 6 |
| 2390 | 485129.01 | 1286724.95 | Картометрический метод | 5.0 | - |
| 2391 | 485132.70 | 1286722.68 | Картометрический метод | 5.0 | - |
| 2392 | 485149.04 | 1286746.95 | Картометрический метод | 5.0 | - |
| 2393 | 485147.78 | 1286747.80 | Картометрический метод | 5.0 | - |
| 2394 | 485169.01 | 1286774.19 | Картометрический метод | 5.0 | - |
| 2395 | 485162.75 | 1286777.57 | Картометрический метод | 5.0 | - |
| 2396 | 485182.50 | 1286802.14 | Картометрический метод | 5.0 | - |
| 2397 | 485148.94 | 1286823.66 | Картометрический метод | 5.0 | - |
| 2398 | 485104.41 | 1286845.37 | Картометрический метод | 5.0 | - |
| 2399 | 485087.45 | 1286846.99 | Картометрический метод | 5.0 | - |
| 2400 | 485085.37 | 1286847.40 | Картометрический метод | 5.0 | - |
| 2401 | 485062.49 | 1286851.14 | Картометрический метод | 5.0 | - |
| 2402 | 485054.99 | 1286847.45 | Картометрический метод | 5.0 | - |
| 2403 | 485039.62 | 1286819.19 | Картометрический метод | 5.0 | - |
| 2404 | 485033.30 | 1286807.66 | Картометрический метод | 5.0 | - |
| 2405 | 485034.09 | 1286798.00 | Картометрический метод | 5.0 | - |
| 2406 | 485035.94 | 1286781.46 | Картометрический метод | 5.0 | - |
| 2407 | 485019.85 | 1286759.81 | Картометрический метод | 5.0 | - |
| 2408 | 485004.62 | 1286740.33 | Картометрический метод | 5.0 | - |
| 2409 | 485001.16 | 1286735.90 | Картометрический метод | 5.0 | - |
| 2410 | 484988.11 | 1286719.21 | Картометрический метод | 5.0 | - |
| 2411 | 484984.73 | 1286714.89 | Картометрический метод | 5.0 | - |
| 2412 | 484975.67 | 1286702.89 | Картометрический метод | 5.0 | - |
| 2413 | 484968.76 | 1286693.73 | Картометрический метод | 5.0 | - |
| 2414 | 484948.85 | 1286667.36 | Картометрический метод | 5.0 | - |

2. Сведения о характерных точках границ объекта

| Обозначение характерных точек границ | Координаты, м | | Метод определения координат характерной точки | Средняя квадратическая погрешность положения характерной точки (Mt), м | Описание обозначения точки на местности (при наличии) |
|---|---|---|---|---|---|
| | X | Y | | | |
| 1 | 2 | 3 | 4 | 5 | 6 |
| 2415 | 484926.70 | 1286638.02 | Картометрический метод | 5.0 | - |
| 2416 | 484928.05 | 1286634.64 | Картометрический метод | 5.0 | - |
| 2417 | 484952.20 | 1286630.56 | Картометрический метод | 5.0 | - |
| 2418 | 484954.16 | 1286633.86 | Картометрический метод | 5.0 | - |
| 2419 | 484988.90 | 1286626.32 | Картометрический метод | 5.0 | - |
| 2420 | 484993.69 | 1286625.83 | Картометрический метод | 5.0 | - |
| 2421 | 485017.20 | 1286623.43 | Картометрический метод | 5.0 | - |
| 2422 | 485030.85 | 1286625.15 | Картометрический метод | 5.0 | - |
| 2423 | 485037.75 | 1286627.97 | Картометрический метод | 5.0 | - |
| 2424 | 485046.70 | 1286631.49 | Картометрический метод | 5.0 | - |
| 2425 | 485068.25 | 1286641.34 | Картометрический метод | 5.0 | - |
| 2375 | 485089.90 | 1286654.23 | Картометрический метод | 5.0 | - |
| 2426 | 485205.61 | 1286705.79 | Картометрический метод | 5.0 | - |
| 2427 | 485164.66 | 1286732.60 | Картометрический метод | 5.0 | - |
| 2428 | 485158.36 | 1286722.14 | Картометрический метод | 5.0 | - |
| 2429 | 485150.35 | 1286702.27 | Картометрический метод | 5.0 | - |
| 2430 | 485146.25 | 1286703.31 | Картометрический метод | 5.0 | - |
| 2431 | 485135.75 | 1286674.25 | Картометрический метод | 5.0 | - |
| 2432 | 485140.35 | 1286672.40 | Картометрический метод | 5.0 | - |
| 2433 | 485137.38 | 1286665.50 | Картометрический метод | 5.0 | - |
| 2434 | 485134.60 | 1286665.62 | Картометрический метод | 5.0 | - |
| 2435 | 485118.14 | 1286645.17 | Картометрический метод | 5.0 | - |
| 2436 | 485120.05 | 1286643.45 | Картометрический метод | 5.0 | - |
| 2437 | 485106.45 | 1286631.49 | Картометрический метод | 5.0 | - |
| 2438 | 485101.49 | 1286628.54 | Картометрический метод | 5.0 | - |

2. Сведения о характерных точках границ объекта

| Обозначение характерных точек границ | Координаты, м | | Метод определения координат характерной точки | Средняя квадратическая погрешность положения характерной точки (Mt), м | Описание обозначения точки на местности (при наличии) |
|---|---|---|---|---|---|
| | X | Y | | | |
| 1 | 2 | 3 | 4 | 5 | 6 |
| 2439 | 485100.95 | 1286628.22 | Картометрический метод | 5.0 | - |
| 2440 | 485118.39 | 1286611.11 | Картометрический метод | 5.0 | - |
| 2441 | 485107.96 | 1286600.13 | Картометрический метод | 5.0 | - |
| 2442 | 485093.57 | 1286585.62 | Картометрический метод | 5.0 | - |
| 2443 | 485064.08 | 1286611.37 | Картометрический метод | 5.0 | - |
| 2444 | 485044.33 | 1286607.47 | Картометрический метод | 5.0 | - |
| 2445 | 485044.53 | 1286603.45 | Картометрический метод | 5.0 | - |
| 2446 | 485045.38 | 1286586.53 | Картометрический метод | 5.0 | - |
| 2447 | 485078.06 | 1286569.97 | Картометрический метод | 5.0 | - |
| 2448 | 485107.63 | 1286554.99 | Картометрический метод | 5.0 | - |
| 2449 | 485113.20 | 1286550.63 | Картометрический метод | 5.0 | - |
| 2450 | 485161.11 | 1286522.01 | Картометрический метод | 5.0 | - |
| 2451 | 485165.71 | 1286519.26 | Картометрический метод | 5.0 | - |
| 2452 | 485179.19 | 1286508.58 | Картометрический метод | 5.0 | - |
| 2453 | 485180.08 | 1286507.72 | Картометрический метод | 5.0 | - |
| 2454 | 485186.54 | 1286500.40 | Картометрический метод | 5.0 | - |
| 2455 | 485186.76 | 1286500.13 | Картометрический метод | 5.0 | - |
| 2456 | 485192.69 | 1286492.59 | Картометрический метод | 5.0 | - |
| 2457 | 485197.83 | 1286486.34 | Картометрический метод | 5.0 | - |
| 2458 | 485202.10 | 1286478.85 | Картометрический метод | 5.0 | - |
| 2459 | 485204.68 | 1286475.74 | Картометрический метод | 5.0 | - |
| 2460 | 485204.21 | 1286475.15 | Картометрический метод | 5.0 | - |
| 2461 | 485228.92 | 1286456.57 | Картометрический метод | 5.0 | - |
| 2462 | 485232.49 | 1286456.93 | Картометрический метод | 5.0 | - |
| 2463 | 485254.50 | 1286479.68 | Картометрический метод | 5.0 | - |

2. Сведения о характерных точках границ объекта

| Обозначение характерных точек границ | Координаты, м | | Метод определения координат характерной точки | Средняя квадратическая погрешность положения характерной точки (Mt), м | Описание обозначения точки на местности (при наличии) |
|---|---|---|---|---|---|
| | X | Y | | | |
| 1 | 2 | 3 | 4 | 5 | 6 |
| 2464 | 485263.51 | 1286489.84 | Картометрический метод | 5.0 | - |
| 2465 | 485299.45 | 1286530.42 | Картометрический метод | 5.0 | - |
| 2466 | 485318.09 | 1286551.47 | Картометрический метод | 5.0 | - |
| 2467 | 485339.92 | 1286574.76 | Картометрический метод | 5.0 | - |
| 2468 | 485339.31 | 1286579.49 | Картометрический метод | 5.0 | - |
| 2469 | 485324.92 | 1286588.52 | Картометрический метод | 5.0 | - |
| 2470 | 485292.73 | 1286608.70 | Картометрический метод | 5.0 | - |
| 2471 | 485291.86 | 1286609.89 | Картометрический метод | 5.0 | - |
| 2472 | 485276.06 | 1286631.54 | Картометрический метод | 5.0 | - |
| 2473 | 485255.79 | 1286656.28 | Картометрический метод | 5.0 | - |
| 2474 | 485229.23 | 1286690.17 | Картометрический метод | 5.0 | - |
| 2426 | 485205.61 | 1286705.79 | Картометрический метод | 5.0 | - |
| 2475 | 484637.03 | 1286468.13 | Картометрический метод | 5.0 | - |
| 2476 | 484656.43 | 1286484.72 | Картометрический метод | 5.0 | - |
| 2477 | 484680.73 | 1286505.49 | Картометрический метод | 5.0 | - |
| 2478 | 484682.62 | 1286502.44 | Картометрический метод | 5.0 | - |
| 2479 | 484683.40 | 1286503.37 | Картометрический метод | 5.0 | - |
| 2480 | 484680.78 | 1286507.58 | Картометрический метод | 5.0 | - |
| 2481 | 484679.79 | 1286506.97 | Картометрический метод | 5.0 | - |
| 2482 | 484677.39 | 1286505.52 | Картометрический метод | 5.0 | - |
| 2483 | 484668.99 | 1286505.76 | Картометрический метод | 5.0 | - |
| 2484 | 484668.04 | 1286512.88 | Картометрический метод | 5.0 | - |
| 2485 | 484674.03 | 1286516.50 | Картометрический метод | 5.0 | - |
| 2486 | 484674.92 | 1286517.02 | Картометрический метод | 5.0 | - |
| 2487 | 484651.20 | 1286555.22 | Картометрический метод | 5.0 | - |

2. Сведения о характерных точках границ объекта

| Обозначение характерных точек границ | Координаты, м | | Метод определения координат характерной точки | Средняя квадратическая погрешность положения характерной точки (Mt), м | Описание обозначения точки на местности (при наличии) |
|---|---|---|---|---|---|
| | X | Y | | | |
| 1 | 2 | 3 | 4 | 5 | 6 |
| 2488 | 484608.05 | 1286529.66 | Картометрический метод | 5.0 | - |
| 2489 | 484593.54 | 1286519.37 | Картометрический метод | 5.0 | - |
| 2490 | 484604.73 | 1286502.05 | Картометрический метод | 5.0 | - |
| 2491 | 484623.97 | 1286472.29 | Картометрический метод | 5.0 | - |
| 2492 | 484627.38 | 1286474.46 | Картометрический метод | 5.0 | - |
| 2493 | 484630.84 | 1286476.67 | Картометрический метод | 5.0 | - |
| 2475 | 484637.03 | 1286468.13 | Картометрический метод | 5.0 | - |
| 2494 | 484666.38 | 1286293.64 | Картометрический метод | 5.0 | - |
| 2495 | 484622.70 | 1286255.63 | Картометрический метод | 5.0 | - |
| 2496 | 484620.05 | 1286253.74 | Картометрический метод | 5.0 | - |
| 2497 | 484612.26 | 1286258.47 | Картометрический метод | 5.0 | - |
| 2498 | 484605.06 | 1286262.86 | Картометрический метод | 5.0 | - |
| 2499 | 484595.37 | 1286275.41 | Картометрический метод | 5.0 | - |
| 2500 | 484589.97 | 1286282.41 | Картометрический метод | 5.0 | - |
| 2501 | 484575.79 | 1286289.18 | Картометрический метод | 5.0 | - |
| 2502 | 484543.80 | 1286333.16 | Картометрический метод | 5.0 | - |
| 2503 | 484546.16 | 1286337.54 | Картометрический метод | 5.0 | - |
| 2504 | 484544.23 | 1286340.08 | Картометрический метод | 5.0 | - |
| 2505 | 484541.54 | 1286344.22 | Картометрический метод | 5.0 | - |
| 2506 | 484546.92 | 1286350.96 | Картометрический метод | 5.0 | - |
| 2507 | 484537.96 | 1286361.72 | Картометрический метод | 5.0 | - |
| 2508 | 484527.34 | 1286383.57 | Картометрический метод | 5.0 | - |
| 2509 | 484518.33 | 1286404.63 | Картометрический метод | 5.0 | - |
| 2510 | 484494.17 | 1286394.51 | Картометрический метод | 5.0 | - |
| 2511 | 484494.28 | 1286393.85 | Картометрический метод | 5.0 | - |

2. Сведения о характерных точках границ объекта

| Обозначение характерных точек границ | Координаты, м | | Метод определения координат характерной точки | Средняя квадратическая погрешность положения характерной точки (Mt), м | Описание обозначения точки на местности (при наличии) |
|---|---|---|---|---|---|
| | X | Y | | | |
| 1 | 2 | 3 | 4 | 5 | 6 |
| 2512 | 484472.11 | 1286384.66 | Картометрический метод | 5.0 | - |
| 2513 | 484480.89 | 1286363.48 | Картометрический метод | 5.0 | - |
| 2514 | 484493.46 | 1286338.97 | Картометрический метод | 5.0 | - |
| 2515 | 484502.32 | 1286315.67 | Картометрический метод | 5.0 | - |
| 2516 | 484504.71 | 1286309.40 | Картометрический метод | 5.0 | - |
| 2517 | 484511.79 | 1286299.33 | Картометрический метод | 5.0 | - |
| 2518 | 484521.91 | 1286275.26 | Картометрический метод | 5.0 | - |
| 2519 | 484524.92 | 1286266.39 | Картометрический метод | 5.0 | - |
| 2520 | 484526.64 | 1286257.96 | Картометрический метод | 5.0 | - |
| 2521 | 484527.27 | 1286250.95 | Картометрический метод | 5.0 | - |
| 2522 | 484527.20 | 1286243.91 | Картометрический метод | 5.0 | - |
| 2523 | 484525.79 | 1286229.93 | Картометрический метод | 5.0 | - |
| 2524 | 484579.72 | 1286217.50 | Картометрический метод | 5.0 | - |
| 2525 | 484628.73 | 1286185.57 | Картометрический метод | 5.0 | - |
| 2526 | 484638.62 | 1286209.64 | Картометрический метод | 5.0 | - |
| 2527 | 484649.72 | 1286231.17 | Картометрический метод | 5.0 | - |
| 2528 | 484655.71 | 1286235.59 | Картометрический метод | 5.0 | - |
| 2529 | 484662.46 | 1286240.57 | Картометрический метод | 5.0 | - |
| 2530 | 484671.27 | 1286251.30 | Картометрический метод | 5.0 | - |
| 2531 | 484668.55 | 1286253.53 | Картометрический метод | 5.0 | - |
| 2532 | 484683.06 | 1286271.21 | Картометрический метод | 5.0 | - |
| 2533 | 484717.98 | 1286310.74 | Картометрический метод | 5.0 | - |
| 2534 | 484724.31 | 1286317.90 | Картометрический метод | 5.0 | - |
| 2535 | 484752.31 | 1286353.24 | Картометрический метод | 5.0 | - |
| 2536 | 484757.85 | 1286361.66 | Картометрический метод | 5.0 | - |

2. Сведения о характерных точках границ объекта

| Обозначение характерных точек границ | Координаты, м | | Метод определения координат характерной точки | Средняя квадратическая погрешность положения характерной точки (Mt), м | Описание обозначения точки на местности (при наличии) |
|---|---|---|---|---|---|
| | X | Y | | | |
| 1 | 2 | 3 | 4 | 5 | 6 |
| 2537 | 484753.70 | 1286364.86 | Картометрический метод | 5.0 | - |
| 2538 | 484744.89 | 1286359.13 | Картометрический метод | 5.0 | - |
| 2539 | 484737.96 | 1286352.90 | Картометрический метод | 5.0 | - |
| 2540 | 484719.00 | 1286338.82 | Картометрический метод | 5.0 | - |
| 2541 | 484707.27 | 1286331.40 | Картометрический метод | 5.0 | - |
| 2494 | 484666.38 | 1286293.64 | Картометрический метод | 5.0 | - |
| 2542 | 484303.77 | 1286015.30 | Картометрический метод | 5.0 | - |
| 2543 | 484331.66 | 1286082.14 | Картометрический метод | 5.0 | - |
| 2544 | 484324.39 | 1286085.93 | Картометрический метод | 5.0 | - |
| 2545 | 484317.49 | 1286089.53 | Картометрический метод | 5.0 | - |
| 2546 | 484300.76 | 1286098.25 | Картометрический метод | 5.0 | - |
| 2547 | 484305.31 | 1286106.42 | Картометрический метод | 5.0 | - |
| 2548 | 484307.64 | 1286108.83 | Картометрический метод | 5.0 | - |
| 2549 | 484333.08 | 1286135.16 | Картометрический метод | 5.0 | - |
| 2550 | 484336.71 | 1286131.24 | Картометрический метод | 5.0 | - |
| 2551 | 484348.73 | 1286123.61 | Картометрический метод | 5.0 | - |
| 2552 | 484363.85 | 1286160.32 | Картометрический метод | 5.0 | - |
| 2553 | 484375.70 | 1286159.79 | Картометрический метод | 5.0 | - |
| 2554 | 484371.96 | 1286176.52 | Картометрический метод | 5.0 | - |
| 2555 | 484372.92 | 1286176.46 | Картометрический метод | 5.0 | - |
| 2556 | 484403.99 | 1286174.66 | Картометрический метод | 5.0 | - |
| 2557 | 484403.96 | 1286174.89 | Картометрический метод | 5.0 | - |
| 2558 | 484404.65 | 1286174.89 | Картометрический метод | 5.0 | - |
| 2559 | 484415.25 | 1286174.44 | Картометрический метод | 5.0 | - |
| 2560 | 484415.18 | 1286173.80 | Картометрический метод | 5.0 | - |

2. Сведения о характерных точках границ объекта

| Обозначение характерных точек границ | Координаты, м | | Метод определения координат характерной точки | Средняя квадратическая погрешность положения характерной точки (Mt), м | Описание обозначения точки на местности (при наличии) |
|---|---|---|---|---|---|
| | X | Y | | | |
| 1 | 2 | 3 | 4 | 5 | 6 |
| 2561 | 484415.05 | 1286172.66 | Картометрический метод | 5.0 | - |
| 2562 | 484437.42 | 1286169.35 | Картометрический метод | 5.0 | - |
| 2563 | 484451.86 | 1286166.50 | Картометрический метод | 5.0 | - |
| 2564 | 484454.36 | 1286182.67 | Картометрический метод | 5.0 | - |
| 2565 | 484463.98 | 1286181.39 | Картометрический метод | 5.0 | - |
| 2566 | 484463.27 | 1286176.85 | Картометрический метод | 5.0 | - |
| 2567 | 484463.20 | 1286174.38 | Картометрический метод | 5.0 | - |
| 2568 | 484465.80 | 1286174.38 | Картометрический метод | 5.0 | - |
| 2569 | 484506.18 | 1286165.72 | Картометрический метод | 5.0 | - |
| 2570 | 484533.83 | 1286162.52 | Картометрический метод | 5.0 | - |
| 2571 | 484532.48 | 1286155.28 | Картометрический метод | 5.0 | - |
| 2572 | 484551.51 | 1286152.46 | Картометрический метод | 5.0 | - |
| 2573 | 484552.74 | 1286160.34 | Картометрический метод | 5.0 | - |
| 2574 | 484569.68 | 1286158.38 | Картометрический метод | 5.0 | - |
| 2575 | 484610.13 | 1286148.47 | Картометрический метод | 5.0 | - |
| 2576 | 484630.90 | 1286148.24 | Картометрический метод | 5.0 | - |
| 2577 | 484567.89 | 1286189.67 | Картометрический метод | 5.0 | - |
| 2578 | 484549.00 | 1286193.93 | Картометрический метод | 5.0 | - |
| 2579 | 484551.61 | 1286201.72 | Картометрический метод | 5.0 | - |
| 2580 | 484541.64 | 1286204.45 | Картометрический метод | 5.0 | - |
| 2581 | 484372.17 | 1286243.80 | Картометрический метод | 5.0 | - |
| 2582 | 484367.36 | 1286245.48 | Картометрический метод | 5.0 | - |
| 2583 | 484361.19 | 1286247.64 | Картометрический метод | 5.0 | - |
| 2584 | 484347.74 | 1286252.34 | Картометрический метод | 5.0 | - |
| 2585 | 484337.28 | 1286256.25 | Картометрический метод | 5.0 | - |

2. Сведения о характерных точках границ объекта

| Обозначение характерных точек границ | Координаты, м | | Метод определения координат характерной точки | Средняя квадратическая погрешность положения характерной точки (Mt), м | Описание обозначения точки на местности (при наличии) |
|---|---|---|---|---|---|
| | X | Y | | | |
| 1 | 2 | 3 | 4 | 5 | 6 |
| 2586 | 484338.09 | 1286258.64 | Картометрический метод | 5.0 | - |
| 2587 | 484325.66 | 1286263.36 | Картометрический метод | 5.0 | - |
| 2588 | 484310.83 | 1286269.10 | Картометрический метод | 5.0 | - |
| 2589 | 484307.02 | 1286266.87 | Картометрический метод | 5.0 | - |
| 2590 | 484263.45 | 1286281.86 | Картометрический метод | 5.0 | - |
| 2591 | 484243.98 | 1286289.76 | Картометрический метод | 5.0 | - |
| 2592 | 484222.17 | 1286298.60 | Картометрический метод | 5.0 | - |
| 2593 | 484212.58 | 1286274.97 | Картометрический метод | 5.0 | - |
| 2594 | 484199.98 | 1286249.20 | Картометрический метод | 5.0 | - |
| 2595 | 484197.50 | 1286249.15 | Картометрический метод | 5.0 | - |
| 2596 | 484188.21 | 1286229.76 | Картометрический метод | 5.0 | - |
| 2597 | 484189.43 | 1286226.46 | Картометрический метод | 5.0 | - |
| 2598 | 484218.66 | 1286214.92 | Картометрический метод | 5.0 | - |
| 2599 | 484220.04 | 1286214.39 | Картометрический метод | 5.0 | - |
| 2600 | 484278.37 | 1286195.10 | Картометрический метод | 5.0 | - |
| 2601 | 484275.49 | 1286185.70 | Картометрический метод | 5.0 | - |
| 2602 | 484271.10 | 1286187.35 | Картометрический метод | 5.0 | - |
| 2603 | 484249.35 | 1286195.52 | Картометрический метод | 5.0 | - |
| 2604 | 484221.80 | 1286205.23 | Картометрический метод | 5.0 | - |
| 2605 | 484221.06 | 1286208.30 | Картометрический метод | 5.0 | - |
| 2606 | 484184.68 | 1286221.98 | Картометрический метод | 5.0 | - |
| 2607 | 484176.37 | 1286225.87 | Картометрический метод | 5.0 | - |
| 2608 | 484188.67 | 1286253.05 | Картометрический метод | 5.0 | - |
| 2609 | 484198.14 | 1286264.25 | Картометрический метод | 5.0 | - |
| 2610 | 484209.19 | 1286288.24 | Картометрический метод | 5.0 | - |

2. Сведения о характерных точках границ объекта

| Обозначение характерных точек границ | Координаты, м | | Метод определения координат характерной точки | Средняя квадратическая погрешность положения характерной точки (Mt), м | Описание обозначения точки на местности (при наличии) |
|---|---|---|---|---|---|
| | X | Y | | | |
| 1 | 2 | 3 | 4 | 5 | 6 |
| 2611 | 484211.98 | 1286294.30 | Картометрический метод | 5.0 | - |
| 2612 | 484214.97 | 1286301.49 | Картометрический метод | 5.0 | - |
| 2613 | 484188.37 | 1286313.08 | Картометрический метод | 5.0 | - |
| 2614 | 484186.02 | 1286307.99 | Картометрический метод | 5.0 | - |
| 2615 | 484142.97 | 1286326.15 | Картометрический метод | 5.0 | - |
| 2616 | 484139.65 | 1286324.51 | Картометрический метод | 5.0 | - |
| 2617 | 484128.81 | 1286322.01 | Картометрический метод | 5.0 | - |
| 2618 | 484129.04 | 1286296.28 | Картометрический метод | 5.0 | - |
| 2619 | 484122.06 | 1286271.71 | Картометрический метод | 5.0 | - |
| 2620 | 484109.75 | 1286236.33 | Картометрический метод | 5.0 | - |
| 2621 | 484107.29 | 1286224.38 | Картометрический метод | 5.0 | - |
| 2622 | 484095.37 | 1286211.87 | Картометрический метод | 5.0 | - |
| 2623 | 484097.98 | 1286209.53 | Картометрический метод | 5.0 | - |
| 2624 | 484116.43 | 1286198.29 | Картометрический метод | 5.0 | - |
| 2625 | 484164.39 | 1286181.06 | Картометрический метод | 5.0 | - |
| 2626 | 484171.89 | 1286178.33 | Картометрический метод | 5.0 | - |
| 2627 | 484196.75 | 1286164.12 | Картометрический метод | 5.0 | - |
| 2628 | 484213.22 | 1286155.29 | Картометрический метод | 5.0 | - |
| 2629 | 484190.84 | 1286105.52 | Картометрический метод | 5.0 | - |
| 2630 | 484256.20 | 1286067.68 | Картометрический метод | 5.0 | - |
| 2631 | 484253.23 | 1286060.07 | Картометрический метод | 5.0 | - |
| 2632 | 484240.86 | 1286042.12 | Картометрический метод | 5.0 | - |
| 2542 | 484303.77 | 1286015.30 | Картометрический метод | 5.0 | - |
| 2633 | 485322.82 | 1286604.00 | Картометрический метод | 5.0 | - |
| 2634 | 485339.83 | 1286631.15 | Картометрический метод | 5.0 | - |

2. Сведения о характерных точках границ объекта

| Обозначение характерных точек границ | Координаты, м | | Метод определения координат характерной точки | Средняя квадратическая погрешность положения характерной точки (Mt), м | Описание обозначения точки на местности (при наличии) |
|---|---|---|---|---|---|
| | X | Y | | | |
| 1 | 2 | 3 | 4 | 5 | 6 |
| 2635 | 485341.24 | 1286633.40 | Картометрический метод | 5.0 | - |
| 2636 | 485355.48 | 1286656.12 | Картометрический метод | 5.0 | - |
| 2637 | 485356.60 | 1286657.90 | Картометрический метод | 5.0 | - |
| 2638 | 485324.40 | 1286678.09 | Картометрический метод | 5.0 | - |
| 2639 | 485307.63 | 1286651.33 | Картометрический метод | 5.0 | - |
| 2640 | 485292.63 | 1286627.38 | Картометрический метод | 5.0 | - |
| 2641 | 485298.46 | 1286619.26 | Картометрический метод | 5.0 | - |
| 2633 | 485322.82 | 1286604.00 | Картометрический метод | 5.0 | - |
| 2642 | 485413.94 | 1286738.81 | Картометрический метод | 5.0 | - |
| 2643 | 485406.69 | 1286743.45 | Картометрический метод | 5.0 | - |
| 2644 | 485412.30 | 1286752.40 | Картометрический метод | 5.0 | - |
| 2645 | 485398.87 | 1286764.24 | Картометрический метод | 5.0 | - |
| 2646 | 485416.44 | 1286772.33 | Картометрический метод | 5.0 | - |
| 2647 | 485435.78 | 1286763.95 | Картометрический метод | 5.0 | - |
| 2648 | 485443.11 | 1286774.67 | Картометрический метод | 5.0 | - |
| 2649 | 485449.31 | 1286783.74 | Картометрический метод | 5.0 | - |
| 2650 | 485455.50 | 1286792.81 | Картометрический метод | 5.0 | - |
| 2651 | 485461.76 | 1286821.50 | Картометрический метод | 5.0 | - |
| 2652 | 485468.95 | 1286832.32 | Картометрический метод | 5.0 | - |
| 2653 | 485483.33 | 1286853.94 | Картометрический метод | 5.0 | - |
| 2654 | 485513.06 | 1286882.57 | Картометрический метод | 5.0 | - |
| 2655 | 485511.85 | 1286884.29 | Картометрический метод | 5.0 | - |
| 2656 | 485493.61 | 1286913.89 | Картометрический метод | 5.0 | - |
| 2657 | 485462.31 | 1286868.40 | Картометрический метод | 5.0 | - |
| 2658 | 485467.24 | 1286865.00 | Картометрический метод | 5.0 | - |

2. Сведения о характерных точках границ объекта

| Обозначение характерных точек границ | Координаты, м | | Метод определения координат характерной точки | Средняя квадратическая погрешность положения характерной точки (Mt), м | Описание обозначения точки на местности (при наличии) |
|---|---|---|---|---|---|
| | X | Y | | | |
| 1 | 2 | 3 | 4 | 5 | 6 |
| 2659 | 485453.23 | 1286845.83 | Картометрический метод | 5.0 | - |
| 2660 | 485450.39 | 1286842.23 | Картометрический метод | 5.0 | - |
| 2661 | 485447.14 | 1286839.52 | Картометрический метод | 5.0 | - |
| 2662 | 485443.66 | 1286837.71 | Картометрический метод | 5.0 | - |
| 2663 | 485440.17 | 1286836.69 | Картометрический метод | 5.0 | - |
| 2664 | 485435.95 | 1286836.37 | Картометрический метод | 5.0 | - |
| 2665 | 485432.20 | 1286836.85 | Картометрический метод | 5.0 | - |
| 2666 | 485400.31 | 1286841.81 | Картометрический метод | 5.0 | - |
| 2667 | 485344.57 | 1286845.23 | Картометрический метод | 5.0 | - |
| 2668 | 485338.33 | 1286835.32 | Картометрический метод | 5.0 | - |
| 2669 | 485333.05 | 1286838.64 | Картометрический метод | 5.0 | - |
| 2670 | 485313.70 | 1286808.39 | Картометрический метод | 5.0 | - |
| 2671 | 485294.34 | 1286778.04 | Картометрический метод | 5.0 | - |
| 2672 | 485274.95 | 1286747.69 | Картометрический метод | 5.0 | - |
| 2673 | 485255.59 | 1286717.34 | Картометрический метод | 5.0 | - |
| 2674 | 485242.17 | 1286696.25 | Картометрический метод | 5.0 | - |
| 2675 | 485267.08 | 1286664.70 | Картометрический метод | 5.0 | - |
| 2676 | 485281.08 | 1286647.00 | Картометрический метод | 5.0 | - |
| 2677 | 485289.55 | 1286647.39 | Картометрический метод | 5.0 | - |
| 2678 | 485311.82 | 1286681.50 | Картометрический метод | 5.0 | - |
| 2679 | 485312.31 | 1286681.39 | Картометрический метод | 5.0 | - |
| 2680 | 485331.57 | 1286711.58 | Картометрический метод | 5.0 | - |
| 2681 | 485331.30 | 1286712.09 | Картометрический метод | 5.0 | - |
| 2682 | 485350.68 | 1286742.47 | Картометрический метод | 5.0 | - |
| 2683 | 485370.00 | 1286772.79 | Картометрический метод | 5.0 | - |

2. Сведения о характерных точках границ объекта

| Обозначение характерных точек границ | Координаты, м | | Метод определения координат характерной точки | Средняя квадратическая погрешность положения характерной точки (Mt), м | Описание обозначения точки на местности (при наличии) |
|---|---|---|---|---|---|
| | X | Y | | | |
| 1 | 2 | 3 | 4 | 5 | 6 |
| 2684 | 485372.80 | 1286777.17 | Картометрический метод | 5.0 | - |
| 2685 | 485382.65 | 1286770.99 | Картометрический метод | 5.0 | - |
| 2686 | 485366.38 | 1286745.04 | Картометрический метод | 5.0 | - |
| 2687 | 485357.95 | 1286731.59 | Картометрический метод | 5.0 | - |
| 2688 | 485390.15 | 1286711.42 | Картометрический метод | 5.0 | - |
| 2642 | 485413.94 | 1286738.81 | Картометрический метод | 5.0 | - |
| 2689 | 484750.85 | 1286612.36 | Картометрический метод | 5.0 | - |
| 2690 | 484747.88 | 1286625.24 | Картометрический метод | 5.0 | - |
| 2691 | 484745.05 | 1286637.52 | Картометрический метод | 5.0 | - |
| 2692 | 484741.68 | 1286652.11 | Картометрический метод | 5.0 | - |
| 2693 | 484740.30 | 1286658.12 | Картометрический метод | 5.0 | - |
| 2694 | 484717.25 | 1286663.37 | Картометрический метод | 5.0 | - |
| 2695 | 484714.07 | 1286665.10 | Картометрический метод | 5.0 | - |
| 2696 | 484701.99 | 1286651.40 | Картометрический метод | 5.0 | - |
| 2697 | 484713.48 | 1286609.67 | Картометрический метод | 5.0 | - |
| 2698 | 484721.25 | 1286611.96 | Картометрический метод | 5.0 | - |
| 2699 | 484733.90 | 1286613.84 | Картометрический метод | 5.0 | - |
| 2700 | 484745.40 | 1286610.74 | Картометрический метод | 5.0 | - |
| 2689 | 484750.85 | 1286612.36 | Картометрический метод | 5.0 | - |
| 2701 | 484779.59 | 1286643.49 | Картометрический метод | 5.0 | - |
| 2702 | 484784.00 | 1286624.39 | Картометрический метод | 5.0 | - |
| 2703 | 484794.65 | 1286631.54 | Картометрический метод | 5.0 | - |
| 2704 | 484802.97 | 1286635.16 | Картометрический метод | 5.0 | - |
| 2705 | 484797.65 | 1286639.91 | Картометрический метод | 5.0 | - |
| 2701 | 484779.59 | 1286643.49 | Картометрический метод | 5.0 | - |

2. Сведения о характерных точках границ объекта

| Обозначение характерных точек границ | Координаты, м | | Метод определения координат характерной точки | Средняя квадратическая погрешность положения характерной точки (Mt), м | Описание обозначения точки на местности (при наличии) |
|---|---|---|---|---|---|
| | X | Y | | | |
| 1 | 2 | 3 | 4 | 5 | 6 |
| 2706 | 484679.07 | 1286883.11 | Картометрический метод | 5.0 | - |
| 2707 | 484677.21 | 1286880.01 | Картометрический метод | 5.0 | - |
| 2708 | 484667.30 | 1286863.49 | Картометрический метод | 5.0 | - |
| 2709 | 484675.72 | 1286857.82 | Картометрический метод | 5.0 | - |
| 2710 | 484687.39 | 1286853.83 | Картометрический метод | 5.0 | - |
| 2711 | 484679.12 | 1286834.53 | Картометрический метод | 5.0 | - |
| 2712 | 484640.40 | 1286770.35 | Картометрический метод | 5.0 | - |
| 2713 | 484604.66 | 1286774.02 | Картометрический метод | 5.0 | - |
| 2714 | 484608.99 | 1286787.15 | Картометрический метод | 5.0 | - |
| 2715 | 484588.78 | 1286793.16 | Картометрический метод | 5.0 | - |
| 2716 | 484583.88 | 1286778.87 | Картометрический метод | 5.0 | - |
| 2717 | 484582.60 | 1286773.94 | Картометрический метод | 5.0 | - |
| 2718 | 484581.37 | 1286763.07 | Картометрический метод | 5.0 | - |
| 2719 | 484579.55 | 1286749.62 | Картометрический метод | 5.0 | - |
| 2720 | 484579.10 | 1286747.99 | Картометрический метод | 5.0 | - |
| 2721 | 484576.77 | 1286748.76 | Картометрический метод | 5.0 | - |
| 2722 | 484575.77 | 1286745.62 | Картометрический метод | 5.0 | - |
| 2723 | 484576.76 | 1286745.29 | Картометрический метод | 5.0 | - |
| 2724 | 484575.60 | 1286741.68 | Картометрический метод | 5.0 | - |
| 2725 | 484576.76 | 1286741.29 | Картометрический метод | 5.0 | - |
| 2726 | 484575.18 | 1286736.93 | Картометрический метод | 5.0 | - |
| 2727 | 484588.85 | 1286733.17 | Картометрический метод | 5.0 | - |
| 2728 | 484625.97 | 1286723.07 | Картометрический метод | 5.0 | - |
| 2729 | 484642.08 | 1286718.68 | Картометрический метод | 5.0 | - |
| 2730 | 484652.36 | 1286715.84 | Картометрический метод | 5.0 | - |

2. Сведения о характерных точках границ объекта

| Обозначение характерных точек границ | Координаты, м | | Метод определения координат характерной точки | Средняя квадратическая погрешность положения характерной точки (Mt), м | Описание обозначения точки на местности (при наличии) |
|---|---|---|---|---|---|
| | X | Y | | | |
| 1 | 2 | 3 | 4 | 5 | 6 |
| 2731 | 484679.58 | 1286702.54 | Картометрический метод | 5.0 | - |
| 2732 | 484692.05 | 1286751.03 | Картометрический метод | 5.0 | - |
| 2733 | 484697.30 | 1286770.66 | Картометрический метод | 5.0 | - |
| 2734 | 484701.62 | 1286786.84 | Картометрический метод | 5.0 | - |
| 2735 | 484710.66 | 1286819.52 | Картометрический метод | 5.0 | - |
| 2736 | 484714.14 | 1286841.65 | Картометрический метод | 5.0 | - |
| 2737 | 484717.79 | 1286864.83 | Картометрический метод | 5.0 | - |
| 2738 | 484723.00 | 1286923.94 | Картометрический метод | 5.0 | - |
| 2739 | 484704.07 | 1286926.43 | Картометрический метод | 5.0 | - |
| 2706 | 484679.07 | 1286883.11 | Картометрический метод | 5.0 | - |
| 2740 | 484568.98 | 1286738.75 | Картометрический метод | 5.0 | - |
| 2741 | 484571.14 | 1286743.15 | Картометрический метод | 5.0 | - |
| 2742 | 484572.14 | 1286742.80 | Картометрический метод | 5.0 | - |
| 2743 | 484574.31 | 1286749.68 | Картометрический метод | 5.0 | - |
| 2744 | 484571.53 | 1286753.22 | Картометрический метод | 5.0 | - |
| 2745 | 484574.02 | 1286772.48 | Картометрический метод | 5.0 | - |
| 2746 | 484559.96 | 1286774.86 | Картометрический метод | 5.0 | - |
| 2747 | 484560.95 | 1286780.35 | Картометрический метод | 5.0 | - |
| 2748 | 484552.35 | 1286784.56 | Картометрический метод | 5.0 | - |
| 2749 | 484552.78 | 1286786.15 | Картометрический метод | 5.0 | - |
| 2750 | 484561.82 | 1286799.05 | Картометрический метод | 5.0 | - |
| 2751 | 484550.20 | 1286807.01 | Картометрический метод | 5.0 | - |
| 2752 | 484554.46 | 1286816.58 | Картометрический метод | 5.0 | - |
| 2753 | 484530.89 | 1286829.77 | Картометрический метод | 5.0 | - |
| 2754 | 484526.64 | 1286824.26 | Картометрический метод | 5.0 | - |

2. Сведения о характерных точках границ объекта

| Обозначение характерных точек границ | Координаты, м | | Метод определения координат характерной точки | Средняя квадратическая погрешность положения характерной точки (Mt), м | Описание обозначения точки на местности (при наличии) |
|---|---|---|---|---|---|
| | X | Y | | | |
| 1 | 2 | 3 | 4 | 5 | 6 |
| 2755 | 484513.05 | 1286806.64 | Картометрический метод | 5.0 | - |
| 2756 | 484516.21 | 1286798.44 | Картометрический метод | 5.0 | - |
| 2757 | 484528.08 | 1286786.54 | Картометрический метод | 5.0 | - |
| 2758 | 484536.99 | 1286782.16 | Картометрический метод | 5.0 | - |
| 2759 | 484522.83 | 1286753.34 | Картометрический метод | 5.0 | - |
| 2760 | 484537.35 | 1286746.58 | Картометрический метод | 5.0 | - |
| 2761 | 484554.04 | 1286741.63 | Картометрический метод | 5.0 | - |
| 2762 | 484554.28 | 1286742.78 | Картометрический метод | 5.0 | - |
| 2740 | 484568.98 | 1286738.75 | Картометрический метод | 5.0 | - |
| 2763 | 484469.36 | 1286791.78 | Картометрический метод | 5.0 | - |
| 2764 | 484455.63 | 1286800.40 | Картометрический метод | 5.0 | - |
| 2765 | 484460.93 | 1286812.53 | Картометрический метод | 5.0 | - |
| 2766 | 484479.49 | 1286839.67 | Картометрический метод | 5.0 | - |
| 2767 | 484479.51 | 1286839.68 | Картометрический метод | 5.0 | - |
| 2768 | 484472.96 | 1286844.29 | Картометрический метод | 5.0 | - |
| 2769 | 484462.21 | 1286828.57 | Картометрический метод | 5.0 | - |
| 2770 | 484447.90 | 1286800.41 | Картометрический метод | 5.0 | - |
| 2771 | 484469.29 | 1286791.66 | Картометрический метод | 5.0 | - |
| 2763 | 484469.36 | 1286791.78 | Картометрический метод | 5.0 | - |
| 2772 | 483750.41 | 1287296.19 | Картометрический метод | 5.0 | - |
| 2773 | 483736.99 | 1287285.13 | Картометрический метод | 5.0 | - |
| 2774 | 483709.26 | 1287283.88 | Картометрический метод | 5.0 | - |
| 2775 | 483707.42 | 1287284.02 | Картометрический метод | 5.0 | - |
| 2776 | 483705.30 | 1287284.81 | Картометрический метод | 5.0 | - |
| 2777 | 483702.91 | 1287286.12 | Картометрический метод | 5.0 | - |

2. Сведения о характерных точках границ объекта

| Обозначение характерных точек границ | Координаты, м | | Метод определения координат характерной точки | Средняя квадратическая погрешность положения характерной точки (Mt), м | Описание обозначения точки на местности (при наличии) |
|---|---|---|---|---|---|
| | X | Y | | | |
| 1 | 2 | 3 | 4 | 5 | 6 |
| 2778 | 483693.32 | 1287294.30 | Картометрический метод | 5.0 | - |
| 2779 | 483679.08 | 1287302.14 | Картометрический метод | 5.0 | - |
| 2780 | 483663.16 | 1287310.94 | Картометрический метод | 5.0 | - |
| 2781 | 483641.63 | 1287337.97 | Картометрический метод | 5.0 | - |
| 2782 | 483640.82 | 1287339.22 | Картометрический метод | 5.0 | - |
| 2783 | 483640.26 | 1287340.61 | Картометрический метод | 5.0 | - |
| 2784 | 483640.00 | 1287342.07 | Картометрический метод | 5.0 | - |
| 2785 | 483640.03 | 1287343.57 | Картометрический метод | 5.0 | - |
| 2786 | 483640.35 | 1287345.02 | Картометрический метод | 5.0 | - |
| 2787 | 483640.96 | 1287346.38 | Картометрический метод | 5.0 | - |
| 2788 | 483645.62 | 1287354.45 | Картометрический метод | 5.0 | - |
| 2789 | 483657.63 | 1287369.17 | Картометрический метод | 5.0 | - |
| 2790 | 483674.74 | 1287400.21 | Картометрический метод | 5.0 | - |
| 2791 | 483673.87 | 1287404.94 | Картометрический метод | 5.0 | - |
| 2792 | 483657.72 | 1287415.98 | Картометрический метод | 5.0 | - |
| 2793 | 483643.77 | 1287425.52 | Картометрический метод | 5.0 | - |
| 2794 | 483625.51 | 1287429.21 | Картометрический метод | 5.0 | - |
| 2795 | 483606.37 | 1287436.34 | Картометрический метод | 5.0 | - |
| 2796 | 483598.27 | 1287440.40 | Картометрический метод | 5.0 | - |
| 2797 | 483578.67 | 1287450.21 | Картометрический метод | 5.0 | - |
| 2798 | 483571.43 | 1287453.63 | Картометрический метод | 5.0 | - |
| 2799 | 483548.60 | 1287464.41 | Картометрический метод | 5.0 | - |
| 2800 | 483535.63 | 1287470.96 | Картометрический метод | 5.0 | - |
| 2801 | 483505.65 | 1287484.15 | Картометрический метод | 5.0 | - |
| 2802 | 483486.75 | 1287441.40 | Картометрический метод | 5.0 | - |

2. Сведения о характерных точках границ объекта

| Обозначение характерных точек границ | Координаты, м | | Метод определения координат характерной точки | Средняя квадратическая погрешность положения характерной точки (Mt), м | Описание обозначения точки на местности (при наличии) |
|---|---|---|---|---|---|
| | X | Y | | | |
| 1 | 2 | 3 | 4 | 5 | 6 |
| 2803 | 483481.92 | 1287420.25 | Картометрический метод | 5.0 | - |
| 2804 | 483470.11 | 1287393.02 | Картометрический метод | 5.0 | - |
| 2805 | 483456.05 | 1287361.96 | Картометрический метод | 5.0 | - |
| 2806 | 483454.04 | 1287357.15 | Картометрический метод | 5.0 | - |
| 2807 | 483437.66 | 1287364.97 | Картометрический метод | 5.0 | - |
| 2808 | 483450.06 | 1287391.25 | Картометрический метод | 5.0 | - |
| 2809 | 483418.76 | 1287409.99 | Картометрический метод | 5.0 | - |
| 2810 | 483392.57 | 1287425.66 | Картометрический метод | 5.0 | - |
| 2811 | 483354.86 | 1287448.23 | Картометрический метод | 5.0 | - |
| 2812 | 483347.97 | 1287436.74 | Картометрический метод | 5.0 | - |
| 2813 | 483345.58 | 1287432.62 | Картометрический метод | 5.0 | - |
| 2814 | 483317.87 | 1287421.02 | Картометрический метод | 5.0 | - |
| 2815 | 483247.87 | 1287395.07 | Картометрический метод | 5.0 | - |
| 2816 | 483281.04 | 1287333.42 | Картометрический метод | 5.0 | - |
| 2817 | 483295.72 | 1287306.91 | Картометрический метод | 5.0 | - |
| 2818 | 483274.01 | 1287292.78 | Картометрический метод | 5.0 | - |
| 2819 | 483246.79 | 1287281.57 | Картометрический метод | 5.0 | - |
| 2820 | 483249.45 | 1287278.10 | Картометрический метод | 5.0 | - |
| 2821 | 483257.35 | 1287270.36 | Картометрический метод | 5.0 | - |
| 2822 | 483265.25 | 1287267.87 | Картометрический метод | 5.0 | - |
| 2823 | 483275.40 | 1287268.68 | Картометрический метод | 5.0 | - |
| 2824 | 483327.70 | 1287290.53 | Картометрический метод | 5.0 | - |
| 2825 | 483375.63 | 1287305.87 | Картометрический метод | 5.0 | - |
| 2826 | 483376.05 | 1287303.41 | Картометрический метод | 5.0 | - |
| 2827 | 483379.98 | 1287304.13 | Картометрический метод | 5.0 | - |

2. Сведения о характерных точках границ объекта

| Обозначение характерных точек границ | Координаты, м | | Метод определения координат характерной точки | Средняя квадратическая погрешность положения характерной точки (Mt), м | Описание обозначения точки на местности (при наличии) |
|---|---|---|---|---|---|
| | X | Y | | | |
| 1 | 2 | 3 | 4 | 5 | 6 |
| 2828 | 483379.56 | 1287306.60 | Картометрический метод | 5.0 | - |
| 2829 | 483389.45 | 1287310.30 | Картометрический метод | 5.0 | - |
| 2830 | 483426.59 | 1287311.79 | Картометрический метод | 5.0 | - |
| 2831 | 483463.95 | 1287312.31 | Картометрический метод | 5.0 | - |
| 2832 | 483493.52 | 1287308.65 | Картометрический метод | 5.0 | - |
| 2833 | 483528.63 | 1287303.43 | Картометрический метод | 5.0 | - |
| 2834 | 483580.08 | 1287285.86 | Картометрический метод | 5.0 | - |
| 2835 | 483586.70 | 1287279.75 | Картометрический метод | 5.0 | - |
| 2836 | 483610.53 | 1287259.23 | Картометрический метод | 5.0 | - |
| 2837 | 483613.17 | 1287256.71 | Картометрический метод | 5.0 | - |
| 2838 | 483644.76 | 1287218.42 | Картометрический метод | 5.0 | - |
| 2839 | 483657.79 | 1287227.30 | Картометрический метод | 5.0 | - |
| 2840 | 483679.21 | 1287251.72 | Картометрический метод | 5.0 | - |
| 2841 | 483696.58 | 1287254.08 | Картометрический метод | 5.0 | - |
| 2842 | 483698.08 | 1287254.76 | Картометрический метод | 5.0 | - |
| 2843 | 483709.91 | 1287262.82 | Картометрический метод | 5.0 | - |
| 2844 | 483741.39 | 1287231.82 | Картометрический метод | 5.0 | - |
| 2845 | 483748.96 | 1287225.78 | Картометрический метод | 5.0 | - |
| 2846 | 483755.37 | 1287220.67 | Картометрический метод | 5.0 | - |
| 2847 | 483752.17 | 1287216.82 | Картометрический метод | 5.0 | - |
| 2848 | 483777.36 | 1287200.53 | Картометрический метод | 5.0 | - |
| 2849 | 483787.85 | 1287212.80 | Картометрический метод | 5.0 | - |
| 2850 | 483808.50 | 1287198.17 | Картометрический метод | 5.0 | - |
| 2851 | 483812.88 | 1287194.75 | Картометрический метод | 5.0 | - |
| 2852 | 483858.73 | 1287252.83 | Картометрический метод | 5.0 | - |

2. Сведения о характерных точках границ объекта

| Обозначение характерных точек границ | Координаты, м | | Метод определения координат характерной точки | Средняя квадратическая погрешность положения характерной точки (Mt), м | Описание обозначения точки на местности (при наличии) |
|---|---|---|---|---|---|
| | X | Y | | | |
| 1 | 2 | 3 | 4 | 5 | 6 |
| 2853 | 483877.65 | 1287273.34 | Картометрический метод | 5.0 | - |
| 2854 | 483874.42 | 1287276.45 | Картометрический метод | 5.0 | - |
| 2855 | 483838.40 | 1287311.18 | Картометрический метод | 5.0 | - |
| 2856 | 483833.55 | 1287318.56 | Картометрический метод | 5.0 | - |
| 2857 | 483806.50 | 1287333.47 | Картометрический метод | 5.0 | - |
| 2858 | 483784.52 | 1287345.59 | Картометрический метод | 5.0 | - |
| 2859 | 483780.54 | 1287347.41 | Картометрический метод | 5.0 | - |
| 2860 | 483760.07 | 1287312.61 | Картометрический метод | 5.0 | - |
| 2861 | 483759.70 | 1287312.81 | Картометрический метод | 5.0 | - |
| 2772 | 483750.41 | 1287296.19 | Картометрический метод | 5.0 | - |
| 2862 | 483728.47 | 1287192.76 | Картометрический метод | 5.0 | - |
| 2863 | 483719.77 | 1287199.49 | Картометрический метод | 5.0 | - |
| 2864 | 483701.40 | 1287173.57 | Картометрический метод | 5.0 | - |
| 2865 | 483717.25 | 1287162.06 | Картометрический метод | 5.0 | - |
| 2866 | 483734.44 | 1287188.14 | Картометрический метод | 5.0 | - |
| 2862 | 483728.47 | 1287192.76 | Картометрический метод | 5.0 | - |
| 2867 | 483793.81 | 1287529.49 | Картометрический метод | 5.0 | - |
| 2868 | 483704.63 | 1287495.84 | Картометрический метод | 5.0 | - |
| 2869 | 483750.53 | 1287462.22 | Картометрический метод | 5.0 | - |
| 2870 | 483760.16 | 1287456.70 | Картометрический метод | 5.0 | - |
| 2871 | 483786.43 | 1287442.22 | Картометрический метод | 5.0 | - |
| 2872 | 483812.71 | 1287427.74 | Картометрический метод | 5.0 | - |
| 2873 | 483831.90 | 1287462.83 | Картометрический метод | 5.0 | - |
| 2874 | 483851.10 | 1287497.93 | Картометрический метод | 5.0 | - |
| 2875 | 483824.82 | 1287512.41 | Картометрический метод | 5.0 | - |

2. Сведения о характерных точках границ объекта

| Обозначение характерных точек границ | Координаты, м | | Метод определения координат характерной точки | Средняя квадратическая погрешность положения характерной точки (Mt), м | Описание обозначения точки на местности (при наличии) |
|---|---|---|---|---|---|
| | X | Y | | | |
| 1 | 2 | 3 | 4 | 5 | 6 |
| 2876 | 483798.55 | 1287526.89 | Картометрический метод | 5.0 | - |
| 2867 | 483793.81 | 1287529.49 | Картометрический метод | 5.0 | - |
| 2877 | 482969.79 | 1288856.85 | Картометрический метод | 5.0 | - |
| 2878 | 483005.27 | 1288869.77 | Картометрический метод | 5.0 | - |
| 2879 | 482994.16 | 1288899.53 | Картометрический метод | 5.0 | - |
| 2880 | 482987.12 | 1288918.42 | Картометрический метод | 5.0 | - |
| 2881 | 482965.33 | 1288972.29 | Картометрический метод | 5.0 | - |
| 2882 | 482917.58 | 1289092.74 | Картометрический метод | 5.0 | - |
| 2883 | 482910.64 | 1289110.24 | Картометрический метод | 5.0 | - |
| 2884 | 482902.14 | 1289130.64 | Картометрический метод | 5.0 | - |
| 2885 | 482884.87 | 1289189.00 | Картометрический метод | 5.0 | - |
| 2886 | 482764.89 | 1289190.41 | Картометрический метод | 5.0 | - |
| 2887 | 482776.95 | 1289167.85 | Картометрический метод | 5.0 | - |
| 2888 | 482790.35 | 1289146.47 | Картометрический метод | 5.0 | - |
| 2889 | 482793.20 | 1289141.95 | Картометрический метод | 5.0 | - |
| 2890 | 482800.35 | 1289130.54 | Картометрический метод | 5.0 | - |
| 2891 | 482891.83 | 1288985.54 | Картометрический метод | 5.0 | - |
| 2892 | 482892.95 | 1288983.77 | Картометрический метод | 5.0 | - |
| 2893 | 482905.15 | 1288959.82 | Картометрический метод | 5.0 | - |
| 2894 | 482905.50 | 1288959.30 | Картометрический метод | 5.0 | - |
| 2895 | 482918.90 | 1288942.27 | Картометрический метод | 5.0 | - |
| 2896 | 482931.00 | 1288926.71 | Картометрический метод | 5.0 | - |
| 2897 | 482945.45 | 1288903.44 | Картометрический метод | 5.0 | - |
| 2898 | 482960.90 | 1288876.70 | Картометрический метод | 5.0 | - |
| 2877 | 482969.79 | 1288856.85 | Картометрический метод | 5.0 | - |

2. Сведения о характерных точках границ объекта

| Обозначение характерных точек границ | Координаты, м | | Метод определения координат характерной точки | Средняя квадратическая погрешность положения характерной точки (Mt), м | Описание обозначения точки на местности (при наличии) |
|---|---|---|---|---|---|
| | X | Y | | | |
| 1 | 2 | 3 | 4 | 5 | 6 |
| 2899 | 482979.90 | 1288828.03 | Картометрический метод | 5.0 | - |
| 2900 | 482989.12 | 1288807.04 | Картометрический метод | 5.0 | - |
| 2901 | 482994.97 | 1288793.71 | Картометрический метод | 5.0 | - |
| 2902 | 482997.35 | 1288786.49 | Картометрический метод | 5.0 | - |
| 2903 | 483002.95 | 1288760.90 | Картометрический метод | 5.0 | - |
| 2904 | 483004.40 | 1288741.54 | Картометрический метод | 5.0 | - |
| 2905 | 483002.45 | 1288741.21 | Картометрический метод | 5.0 | - |
| 2906 | 483005.57 | 1288704.84 | Картометрический метод | 5.0 | - |
| 2907 | 483004.96 | 1288682.69 | Картометрический метод | 5.0 | - |
| 2908 | 483006.00 | 1288662.67 | Картометрический метод | 5.0 | - |
| 2909 | 483005.35 | 1288647.28 | Картометрический метод | 5.0 | - |
| 2910 | 483004.43 | 1288623.73 | Картометрический метод | 5.0 | - |
| 2911 | 483003.66 | 1288604.24 | Картометрический метод | 5.0 | - |
| 2912 | 483053.86 | 1288595.53 | Картометрический метод | 5.0 | - |
| 2913 | 483123.30 | 1288580.98 | Картометрический метод | 5.0 | - |
| 2914 | 483072.37 | 1288698.85 | Картометрический метод | 5.0 | - |
| 2915 | 483054.36 | 1288756.56 | Картометрический метод | 5.0 | - |
| 2916 | 483050.32 | 1288766.08 | Картометрический метод | 5.0 | - |
| 2917 | 483044.39 | 1288780.07 | Картометрический метод | 5.0 | - |
| 2918 | 483029.12 | 1288816.06 | Картометрический метод | 5.0 | - |
| 2919 | 483021.12 | 1288836.19 | Картометрический метод | 5.0 | - |
| 2920 | 483019.48 | 1288834.69 | Картометрический метод | 5.0 | - |
| 2921 | 483016.54 | 1288841.97 | Картометрический метод | 5.0 | - |
| 2899 | 482979.90 | 1288828.03 | Картометрический метод | 5.0 | - |
| 2922 | 482938.60 | 1288863.28 | Картометрический метод | 5.0 | - |

2. Сведения о характерных точках границ объекта

| Обозначение характерных точек границ | Координаты, м | | Метод определения координат характерной точки | Средняя квадратическая погрешность положения характерной точки (Mt), м | Описание обозначения точки на местности (при наличии) |
|---|---|---|---|---|---|
| | X | Y | | | |
| 1 | 2 | 3 | 4 | 5 | 6 |
| 2923 | 482941.14 | 1288865.68 | Картометрический метод | 5.0 | - |
| 2924 | 482929.73 | 1288888.92 | Картометрический метод | 5.0 | - |
| 2925 | 482925.70 | 1288893.38 | Картометрический метод | 5.0 | - |
| 2926 | 482915.34 | 1288907.56 | Картометрический метод | 5.0 | - |
| 2927 | 482919.14 | 1288910.50 | Картометрический метод | 5.0 | - |
| 2928 | 482903.12 | 1288930.34 | Картометрический метод | 5.0 | - |
| 2929 | 482900.11 | 1288927.24 | Картометрический метод | 5.0 | - |
| 2930 | 482884.05 | 1288947.17 | Картометрический метод | 5.0 | - |
| 2931 | 482882.05 | 1288950.09 | Картометрический метод | 5.0 | - |
| 2932 | 482867.24 | 1288971.78 | Картометрический метод | 5.0 | - |
| 2933 | 482873.21 | 1288976.59 | Картометрический метод | 5.0 | - |
| 2934 | 482865.53 | 1288988.16 | Картометрический метод | 5.0 | - |
| 2935 | 482856.60 | 1289001.61 | Картометрический метод | 5.0 | - |
| 2936 | 482853.94 | 1289005.94 | Картометрический метод | 5.0 | - |
| 2937 | 482840.69 | 1289027.45 | Картометрический метод | 5.0 | - |
| 2938 | 482797.10 | 1288995.65 | Картометрический метод | 5.0 | - |
| 2939 | 482784.17 | 1289013.32 | Картометрический метод | 5.0 | - |
| 2940 | 482825.47 | 1289043.36 | Картометрический метод | 5.0 | - |
| 2941 | 482821.37 | 1289049.44 | Картометрический метод | 5.0 | - |
| 2942 | 482809.90 | 1289066.40 | Картометрический метод | 5.0 | - |
| 2943 | 482814.08 | 1289069.36 | Картометрический метод | 5.0 | - |
| 2944 | 482801.66 | 1289086.91 | Картометрический метод | 5.0 | - |
| 2945 | 482802.49 | 1289089.08 | Картометрический метод | 5.0 | - |
| 2946 | 482789.11 | 1289110.19 | Картометрический метод | 5.0 | - |
| 2947 | 482784.01 | 1289118.22 | Картометрический метод | 5.0 | - |

2. Сведения о характерных точках границ объекта

| Обозначение характерных точек границ | Координаты, м | | Метод определения координат характерной точки | Средняя квадратическая погрешность положения характерной точки (Mt), м | Описание обозначения точки на местности (при наличии) |
|---|---|---|---|---|---|
| | X | Y | | | |
| 1 | 2 | 3 | 4 | 5 | 6 |
| 2948 | 482777.74 | 1289114.06 | Картометрический метод | 5.0 | - |
| 2949 | 482769.78 | 1289126.63 | Картометрический метод | 5.0 | - |
| 2950 | 482769.16 | 1289126.26 | Картометрический метод | 5.0 | - |
| 2951 | 482766.27 | 1289124.31 | Картометрический метод | 5.0 | - |
| 2952 | 482742.10 | 1289104.50 | Картометрический метод | 5.0 | - |
| 2953 | 482735.17 | 1289082.01 | Картометрический метод | 5.0 | - |
| 2954 | 482759.53 | 1289041.04 | Картометрический метод | 5.0 | - |
| 2955 | 482763.38 | 1289033.23 | Картометрический метод | 5.0 | - |
| 2956 | 482797.25 | 1288944.83 | Картометрический метод | 5.0 | - |
| 2957 | 482802.05 | 1288938.02 | Картометрический метод | 5.0 | - |
| 2958 | 482810.28 | 1288925.75 | Картометрический метод | 5.0 | - |
| 2959 | 482828.36 | 1288899.62 | Картометрический метод | 5.0 | - |
| 2960 | 482866.81 | 1288870.11 | Картометрический метод | 5.0 | - |
| 2961 | 482889.54 | 1288853.33 | Картометрический метод | 5.0 | - |
| 2962 | 482906.65 | 1288840.70 | Картометрический метод | 5.0 | - |
| 2963 | 482915.27 | 1288841.23 | Картометрический метод | 5.0 | - |
| 2922 | 482938.60 | 1288863.28 | Картометрический метод | 5.0 | - |
| 2964 | 482886.12 | 1288613.07 | Картометрический метод | 5.0 | - |
| 2965 | 482887.92 | 1288615.85 | Картометрический метод | 5.0 | - |
| 2966 | 482887.97 | 1288615.93 | Картометрический метод | 5.0 | - |
| 2967 | 482896.36 | 1288628.90 | Картометрический метод | 5.0 | - |
| 2968 | 482893.79 | 1288637.68 | Картометрический метод | 5.0 | - |
| 2969 | 482903.50 | 1288651.53 | Картометрический метод | 5.0 | - |
| 2970 | 482890.95 | 1288659.11 | Картометрический метод | 5.0 | - |
| 2971 | 482863.14 | 1288678.40 | Картометрический метод | 5.0 | - |

2. Сведения о характерных точках границ объекта

| Обозначение характерных точек границ | Координаты, м | | Метод определения координат характерной точки | Средняя квадратическая погрешность положения характерной точки (Mt), м | Описание обозначения точки на местности (при наличии) |
|---|---|---|---|---|---|
| | X | Y | | | |
| 1 | 2 | 3 | 4 | 5 | 6 |
| 2972 | 482828.43 | 1288700.71 | Картометрический метод | 5.0 | - |
| 2973 | 482816.12 | 1288707.82 | Картометрический метод | 5.0 | - |
| 2974 | 482787.92 | 1288727.38 | Картометрический метод | 5.0 | - |
| 2975 | 482842.21 | 1288758.87 | Картометрический метод | 5.0 | - |
| 2976 | 482840.96 | 1288761.03 | Картометрический метод | 5.0 | - |
| 2977 | 482865.02 | 1288774.96 | Картометрический метод | 5.0 | - |
| 2978 | 482866.26 | 1288772.82 | Картометрический метод | 5.0 | - |
| 2979 | 482906.91 | 1288796.40 | Картометрический метод | 5.0 | - |
| 2980 | 482908.32 | 1288800.92 | Картометрический метод | 5.0 | - |
| 2981 | 482899.60 | 1288819.37 | Картометрический метод | 5.0 | - |
| 2982 | 482889.92 | 1288839.86 | Картометрический метод | 5.0 | - |
| 2983 | 482889.36 | 1288841.04 | Картометрический метод | 5.0 | - |
| 2984 | 482873.12 | 1288853.03 | Картометрический метод | 5.0 | - |
| 2985 | 482851.66 | 1288868.87 | Картометрический метод | 5.0 | - |
| 2986 | 482819.02 | 1288892.96 | Картометрический метод | 5.0 | - |
| 2987 | 482805.20 | 1288911.78 | Картометрический метод | 5.0 | - |
| 2988 | 482791.24 | 1288932.59 | Картометрический метод | 5.0 | - |
| 2989 | 482785.40 | 1288933.83 | Картометрический метод | 5.0 | - |
| 2990 | 482755.14 | 1288915.44 | Картометрический метод | 5.0 | - |
| 2991 | 482722.89 | 1288895.84 | Картометрический метод | 5.0 | - |
| 2992 | 482714.56 | 1288891.05 | Картометрический метод | 5.0 | - |
| 2993 | 482740.08 | 1288850.40 | Картометрический метод | 5.0 | - |
| 2994 | 482747.70 | 1288839.20 | Картометрический метод | 5.0 | - |
| 2995 | 482746.80 | 1288838.52 | Картометрический метод | 5.0 | - |
| 2996 | 482747.77 | 1288802.13 | Картометрический метод | 5.0 | - |

2. Сведения о характерных точках границ объекта

| Обозначение характерных точек границ | Координаты, м | | Метод определения координат характерной точки | Средняя квадратическая погрешность положения характерной точки (Mt), м | Описание обозначения точки на местности (при наличии) |
|---|---|---|---|---|---|
| | X | Y | | | |
| 1 | 2 | 3 | 4 | 5 | 6 |
| 2997 | 482747.88 | 1288798.14 | Картометрический метод | 5.0 | - |
| 2998 | 482748.30 | 1288782.41 | Картометрический метод | 5.0 | - |
| 2999 | 482719.51 | 1288759.33 | Картометрический метод | 5.0 | - |
| 3000 | 482741.45 | 1288710.06 | Картометрический метод | 5.0 | - |
| 3001 | 482763.80 | 1288695.48 | Картометрический метод | 5.0 | - |
| 3002 | 482791.10 | 1288677.67 | Картометрический метод | 5.0 | - |
| 3003 | 482800.98 | 1288671.22 | Картометрический метод | 5.0 | - |
| 3004 | 482839.54 | 1288641.33 | Картометрический метод | 5.0 | - |
| 3005 | 482828.65 | 1288624.24 | Картометрический метод | 5.0 | - |
| 3006 | 482852.13 | 1288614.28 | Картометрический метод | 5.0 | - |
| 3007 | 482858.44 | 1288612.56 | Картометрический метод | 5.0 | - |
| 3008 | 482857.53 | 1288610.55 | Картометрический метод | 5.0 | - |
| 3009 | 482877.16 | 1288599.20 | Картометрический метод | 5.0 | - |
| 2964 | 482886.12 | 1288613.07 | Картометрический метод | 5.0 | - |
| 3010 | 482903.75 | 1288651.42 | Картометрический метод | 5.0 | - |
| 3011 | 482922.13 | 1288640.21 | Картометрический метод | 5.0 | - |
| 3012 | 482907.23 | 1288619.38 | Картометрический метод | 5.0 | - |
| 3013 | 482907.18 | 1288618.30 | Картометрический метод | 5.0 | - |
| 3014 | 482898.88 | 1288606.79 | Картометрический метод | 5.0 | - |
| 3015 | 482910.52 | 1288596.25 | Картометрический метод | 5.0 | - |
| 3016 | 482916.58 | 1288590.49 | Картометрический метод | 5.0 | - |
| 3017 | 482926.63 | 1288558.50 | Картометрический метод | 5.0 | - |
| 3018 | 482975.04 | 1288561.77 | Картометрический метод | 5.0 | - |
| 3019 | 482974.85 | 1288575.33 | Картометрический метод | 5.0 | - |
| 3020 | 482974.98 | 1288609.97 | Картометрический метод | 5.0 | - |

2. Сведения о характерных точках границ объекта

| Обозначение характерных точек границ | Координаты, м | | Метод определения координат характерной точки | Средняя квадратическая погрешность положения характерной точки (Mt), м | Описание обозначения точки на местности (при наличии) |
|---|---|---|---|---|---|
| | X | Y | | | |
| 1 | 2 | 3 | 4 | 5 | 6 |
| 3021 | 482972.75 | 1288610.48 | Картометрический метод | 5.0 | - |
| 3022 | 482970.06 | 1288612.60 | Картометрический метод | 5.0 | - |
| 3023 | 482948.58 | 1288629.47 | Картометрический метод | 5.0 | - |
| 3024 | 482948.52 | 1288629.51 | Картометрический метод | 5.0 | - |
| 3025 | 482932.39 | 1288643.27 | Картометрический метод | 5.0 | - |
| 3010 | 482903.75 | 1288651.42 | Картометрический метод | 5.0 | - |
| 3026 | 482949.32 | 1288641.32 | Картометрический метод | 5.0 | - |
| 3027 | 482949.84 | 1288643.02 | Картометрический метод | 5.0 | - |
| 3028 | 482953.86 | 1288644.93 | Картометрический метод | 5.0 | - |
| 3029 | 482959.33 | 1288647.98 | Картометрический метод | 5.0 | - |
| 3030 | 482962.12 | 1288642.31 | Картометрический метод | 5.0 | - |
| 3031 | 482970.45 | 1288643.74 | Картометрический метод | 5.0 | - |
| 3032 | 482982.74 | 1288642.67 | Картометрический метод | 5.0 | - |
| 3033 | 482983.75 | 1288656.78 | Картометрический метод | 5.0 | - |
| 3034 | 482985.99 | 1288664.17 | Картометрический метод | 5.0 | - |
| 3035 | 482985.96 | 1288665.24 | Картометрический метод | 5.0 | - |
| 3036 | 482961.71 | 1288662.24 | Картометрический метод | 5.0 | - |
| 3037 | 482946.65 | 1288657.78 | Картометрический метод | 5.0 | - |
| 3038 | 482944.66 | 1288681.03 | Картометрический метод | 5.0 | - |
| 3039 | 482988.67 | 1288702.16 | Картометрический метод | 5.0 | - |
| 3040 | 482986.43 | 1288723.96 | Картометрический метод | 5.0 | - |
| 3041 | 482984.90 | 1288738.87 | Картометрический метод | 5.0 | - |
| 3042 | 482983.32 | 1288754.13 | Картометрический метод | 5.0 | - |
| 3043 | 482982.36 | 1288762.44 | Картометрический метод | 5.0 | - |
| 3044 | 482977.36 | 1288786.66 | Картометрический метод | 5.0 | - |

2. Сведения о характерных точках границ объекта

| Обозначение характерных точек границ | Координаты, м | | Метод определения координат характерной точки | Средняя квадратическая погрешность положения характерной точки (Mt), м | Описание обозначения точки на местности (при наличии) |
|---|---|---|---|---|---|
| | X | Y | | | |
| 1 | 2 | 3 | 4 | 5 | 6 |
| 3045 | 482973.60 | 1288784.60 | Картометрический метод | 5.0 | - |
| 3046 | 482943.32 | 1288852.67 | Картометрический метод | 5.0 | - |
| 3047 | 482920.96 | 1288831.44 | Картометрический метод | 5.0 | - |
| 3048 | 482907.19 | 1288824.38 | Картометрический метод | 5.0 | - |
| 3049 | 482921.37 | 1288794.38 | Картометрический метод | 5.0 | - |
| 3050 | 482896.29 | 1288779.83 | Картометрический метод | 5.0 | - |
| 3051 | 482873.55 | 1288766.64 | Картометрический метод | 5.0 | - |
| 3052 | 482871.22 | 1288765.29 | Картометрический метод | 5.0 | - |
| 3053 | 482851.49 | 1288753.85 | Картометрический метод | 5.0 | - |
| 3054 | 482810.10 | 1288729.84 | Картометрический метод | 5.0 | - |
| 3055 | 482809.88 | 1288724.53 | Картометрический метод | 5.0 | - |
| 3056 | 482822.64 | 1288715.68 | Картометрический метод | 5.0 | - |
| 3057 | 482834.62 | 1288707.37 | Картометрический метод | 5.0 | - |
| 3058 | 482850.62 | 1288696.27 | Картометрический метод | 5.0 | - |
| 3059 | 482892.05 | 1288667.53 | Картометрический метод | 5.0 | - |
| 3060 | 482893.72 | 1288669.94 | Картометрический метод | 5.0 | - |
| 3061 | 482897.64 | 1288666.80 | Картометрический метод | 5.0 | - |
| 3062 | 482901.91 | 1288664.17 | Картометрический метод | 5.0 | - |
| 3063 | 482936.42 | 1288642.91 | Картометрический метод | 5.0 | - |
| 3064 | 482939.86 | 1288647.91 | Картометрический метод | 5.0 | - |
| 3026 | 482949.32 | 1288641.32 | Картометрический метод | 5.0 | - |
| 3065 | 482982.00 | 1288632.42 | Картометрический метод | 5.0 | - |
| 3066 | 482977.61 | 1288630.29 | Картометрический метод | 5.0 | - |
| 3067 | 482968.39 | 1288625.74 | Картометрический метод | 5.0 | - |
| 3068 | 482969.62 | 1288624.69 | Картометрический метод | 5.0 | - |

2. Сведения о характерных точках границ объекта

| Обозначение характерных точек границ | Координаты, м | | Метод определения координат характерной точки | Средняя квадратическая погрешность положения характерной точки (Mt), м | Описание обозначения точки на местности (при наличии) |
|---|---|---|---|---|---|
| | X | Y | | | |
| 1 | 2 | 3 | 4 | 5 | 6 |
| 3069 | 482981.64 | 1288627.35 | Картометрический метод | 5.0 | - |
| 3065 | 482982.00 | 1288632.42 | Картометрический метод | 5.0 | - |
| 3070 | 483486.96 | 1288122.06 | Картометрический метод | 5.0 | - |
| 3071 | 483466.27 | 1288141.79 | Картометрический метод | 5.0 | - |
| 3072 | 483485.56 | 1288166.63 | Картометрический метод | 5.0 | - |
| 3073 | 483493.65 | 1288166.45 | Картометрический метод | 5.0 | - |
| 3074 | 483491.35 | 1288169.06 | Картометрический метод | 5.0 | - |
| 3075 | 483491.83 | 1288169.48 | Картометрический метод | 5.0 | - |
| 3076 | 483491.06 | 1288169.42 | Картометрический метод | 5.0 | - |
| 3077 | 483478.52 | 1288170.71 | Картометрический метод | 5.0 | - |
| 3078 | 483470.31 | 1288171.82 | Картометрический метод | 5.0 | - |
| 3079 | 483468.51 | 1288170.75 | Картометрический метод | 5.0 | - |
| 3080 | 483467.68 | 1288170.36 | Картометрический метод | 5.0 | - |
| 3081 | 483464.90 | 1288169.48 | Картометрический метод | 5.0 | - |
| 3082 | 483463.99 | 1288169.28 | Картометрический метод | 5.0 | - |
| 3083 | 483463.06 | 1288169.25 | Картометрический метод | 5.0 | - |
| 3084 | 483460.83 | 1288169.64 | Картометрический метод | 5.0 | - |
| 3085 | 483458.13 | 1288170.18 | Картометрический метод | 5.0 | - |
| 3086 | 483453.74 | 1288170.63 | Картометрический метод | 5.0 | - |
| 3087 | 483449.31 | 1288170.89 | Картометрический метод | 5.0 | - |
| 3088 | 483444.83 | 1288170.79 | Картометрический метод | 5.0 | - |
| 3089 | 483440.28 | 1288170.37 | Картометрический метод | 5.0 | - |
| 3090 | 483435.03 | 1288169.64 | Картометрический метод | 5.0 | - |
| 3091 | 483429.93 | 1288168.51 | Картометрический метод | 5.0 | - |
| 3092 | 483425.37 | 1288167.18 | Картометрический метод | 5.0 | - |

2. Сведения о характерных точках границ объекта

| Обозначение характерных точек границ | Координаты, м | | Метод определения координат характерной точки | Средняя квадратическая погрешность положения характерной точки (Mt), м | Описание обозначения точки на местности (при наличии) |
|---|---|---|---|---|---|
| | X | Y | | | |
| 1 | 2 | 3 | 4 | 5 | 6 |
| 3093 | 483420.71 | 1288165.73 | Картометрический метод | 5.0 | - |
| 3094 | 483414.62 | 1288163.75 | Картометрический метод | 5.0 | - |
| 3095 | 483408.52 | 1288161.76 | Картометрический метод | 5.0 | - |
| 3096 | 483403.11 | 1288160.42 | Картометрический метод | 5.0 | - |
| 3097 | 483398.40 | 1288159.23 | Картометрический метод | 5.0 | - |
| 3098 | 483394.33 | 1288157.55 | Картометрический метод | 5.0 | - |
| 3099 | 483390.40 | 1288155.52 | Картометрический метод | 5.0 | - |
| 3100 | 483385.14 | 1288151.90 | Картометрический метод | 5.0 | - |
| 3101 | 483379.74 | 1288150.09 | Картометрический метод | 5.0 | - |
| 3102 | 483417.25 | 1288075.18 | Картометрический метод | 5.0 | - |
| 3103 | 483432.24 | 1288056.24 | Картометрический метод | 5.0 | - |
| 3070 | 483486.96 | 1288122.06 | Картометрический метод | 5.0 | - |
| 3104 | 483580.56 | 1288135.92 | Картометрический метод | 5.0 | - |
| 3105 | 483581.68 | 1288136.94 | Картометрический метод | 5.0 | - |
| 3106 | 483556.98 | 1288162.40 | Картометрический метод | 5.0 | - |
| 3107 | 483556.97 | 1288162.40 | Картометрический метод | 5.0 | - |
| 3108 | 483550.51 | 1288148.59 | Картометрический метод | 5.0 | - |
| 3109 | 483539.44 | 1288138.40 | Картометрический метод | 5.0 | - |
| 3110 | 483536.42 | 1288135.62 | Картометрический метод | 5.0 | - |
| 3111 | 483556.13 | 1288113.44 | Картометрический метод | 5.0 | - |
| 3112 | 483630.78 | 1288026.74 | Картометрический метод | 5.0 | - |
| 3113 | 483631.62 | 1288025.60 | Картометрический метод | 5.0 | - |
| 3114 | 483654.71 | 1288047.56 | Картометрический метод | 5.0 | - |
| 3115 | 483630.41 | 1288091.24 | Картометрический метод | 5.0 | - |
| 3116 | 483592.76 | 1288129.18 | Картометрический метод | 5.0 | - |

2. Сведения о характерных точках границ объекта

| Обозначение характерных точек границ | Координаты, м | | Метод определения координат характерной точки | Средняя квадратическая погрешность положения характерной точки (Mt), м | Описание обозначения точки на местности (при наличии) |
|---|---|---|---|---|---|
| | X | Y | | | |
| 1 | 2 | 3 | 4 | 5 | 6 |
| 3117 | 483586.57 | 1288132.85 | Картометрический метод | 5.0 | - |
| 3104 | 483580.56 | 1288135.92 | Картометрический метод | 5.0 | - |
| 3118 | 483523.14 | 1288153.09 | Картометрический метод | 5.0 | - |
| 3119 | 483541.77 | 1288174.50 | Картометрический метод | 5.0 | - |
| 3120 | 483540.43 | 1288175.63 | Картометрический метод | 5.0 | - |
| 3121 | 483535.53 | 1288178.32 | Картометрический метод | 5.0 | - |
| 3122 | 483534.27 | 1288179.28 | Картометрический метод | 5.0 | - |
| 3123 | 483531.32 | 1288182.41 | Картометрический метод | 5.0 | - |
| 3124 | 483528.71 | 1288185.16 | Картометрический метод | 5.0 | - |
| 3125 | 483527.24 | 1288186.13 | Картометрический метод | 5.0 | - |
| 3126 | 483525.46 | 1288186.91 | Картометрический метод | 5.0 | - |
| 3127 | 483523.39 | 1288187.45 | Картометрический метод | 5.0 | - |
| 3128 | 483521.30 | 1288187.64 | Картометрический метод | 5.0 | - |
| 3129 | 483518.34 | 1288187.45 | Картометрический метод | 5.0 | - |
| 3130 | 483514.64 | 1288187.20 | Картометрический метод | 5.0 | - |
| 3131 | 483508.42 | 1288187.41 | Картометрический метод | 5.0 | - |
| 3132 | 483507.51 | 1288187.24 | Картометрический метод | 5.0 | - |
| 3133 | 483506.66 | 1288186.81 | Картометрический метод | 5.0 | - |
| 3134 | 483505.72 | 1288186.00 | Картометрический метод | 5.0 | - |
| 3135 | 483504.92 | 1288184.93 | Картометрический метод | 5.0 | - |
| 3136 | 483500.74 | 1288176.51 | Картометрический метод | 5.0 | - |
| 3118 | 483523.14 | 1288153.09 | Картометрический метод | 5.0 | - |
| 3137 | 483226.62 | 1288515.73 | Картометрический метод | 5.0 | - |
| 3138 | 483246.19 | 1288564.91 | Картометрический метод | 5.0 | - |
| 3139 | 483247.64 | 1288567.30 | Картометрический метод | 5.0 | - |

2. Сведения о характерных точках границ объекта

| Обозначение характерных точек границ | Координаты, м | | Метод определения координат характерной точки | Средняя квадратическая погрешность положения характерной точки (Mt), м | Описание обозначения точки на местности (при наличии) |
|---|---|---|---|---|---|
| | X | Y | | | |
| 1 | 2 | 3 | 4 | 5 | 6 |
| 3140 | 483249.58 | 1288569.49 | Картометрический метод | 5.0 | - |
| 3141 | 483251.88 | 1288571.29 | Картометрический метод | 5.0 | - |
| 3142 | 483254.92 | 1288572.83 | Картометрический метод | 5.0 | - |
| 3143 | 483258.71 | 1288573.75 | Картометрический метод | 5.0 | - |
| 3144 | 483263.09 | 1288573.69 | Картометрический метод | 5.0 | - |
| 3145 | 483265.93 | 1288572.98 | Картометрический метод | 5.0 | - |
| 3146 | 483268.40 | 1288571.88 | Картометрический метод | 5.0 | - |
| 3147 | 483286.79 | 1288564.06 | Картометрический метод | 5.0 | - |
| 3148 | 483290.27 | 1288571.80 | Картометрический метод | 5.0 | - |
| 3149 | 483293.90 | 1288569.94 | Картометрический метод | 5.0 | - |
| 3150 | 483313.30 | 1288607.80 | Картометрический метод | 5.0 | - |
| 3151 | 483310.59 | 1288609.19 | Картометрический метод | 5.0 | - |
| 3152 | 483313.78 | 1288615.20 | Картометрический метод | 5.0 | - |
| 3153 | 483318.60 | 1288624.65 | Картометрический метод | 5.0 | - |
| 3154 | 483323.81 | 1288636.69 | Картометрический метод | 5.0 | - |
| 3155 | 483325.22 | 1288641.75 | Картометрический метод | 5.0 | - |
| 3156 | 483325.94 | 1288646.34 | Картометрический метод | 5.0 | - |
| 3157 | 483325.39 | 1288651.12 | Картометрический метод | 5.0 | - |
| 3158 | 483323.50 | 1288655.53 | Картометрический метод | 5.0 | - |
| 3159 | 483321.18 | 1288658.51 | Картометрический метод | 5.0 | - |
| 3160 | 483304.15 | 1288671.16 | Картометрический метод | 5.0 | - |
| 3161 | 483302.96 | 1288672.25 | Картометрический метод | 5.0 | - |
| 3162 | 483302.04 | 1288673.58 | Картометрический метод | 5.0 | - |
| 3163 | 483292.40 | 1288691.30 | Картометрический метод | 5.0 | - |
| 3164 | 483291.77 | 1288692.87 | Картометрический метод | 5.0 | - |

2. Сведения о характерных точках границ объекта

| Обозначение характерных точек границ | Координаты, м | | Метод определения координат характерной точки | Средняя квадратическая погрешность положения характерной точки (Mt), м | Описание обозначения точки на местности (при наличии) |
|---|---|---|---|---|---|
| | X | Y | | | |
| 1 | 2 | 3 | 4 | 5 | 6 |
| 3165 | 483291.50 | 1288694.53 | Картометрический метод | 5.0 | - |
| 3166 | 483291.00 | 1288705.56 | Картометрический метод | 5.0 | - |
| 3167 | 483273.72 | 1288720.12 | Картометрический метод | 5.0 | - |
| 3168 | 483253.81 | 1288733.46 | Картометрический метод | 5.0 | - |
| 3169 | 483154.01 | 1288802.25 | Картометрический метод | 5.0 | - |
| 3170 | 483160.42 | 1288813.16 | Картометрический метод | 5.0 | - |
| 3171 | 483164.88 | 1288809.89 | Картометрический метод | 5.0 | - |
| 3172 | 483200.12 | 1288784.09 | Картометрический метод | 5.0 | - |
| 3173 | 483201.77 | 1288786.57 | Картометрический метод | 5.0 | - |
| 3174 | 483216.88 | 1288775.95 | Картометрический метод | 5.0 | - |
| 3175 | 483246.84 | 1288754.89 | Картометрический метод | 5.0 | - |
| 3176 | 483296.51 | 1288719.95 | Картометрический метод | 5.0 | - |
| 3177 | 483307.71 | 1288735.69 | Картометрический метод | 5.0 | - |
| 3178 | 483312.72 | 1288769.97 | Картометрический метод | 5.0 | - |
| 3179 | 483308.44 | 1288780.43 | Картометрический метод | 5.0 | - |
| 3180 | 483240.21 | 1288825.72 | Картометрический метод | 5.0 | - |
| 3181 | 483140.45 | 1288892.00 | Картометрический метод | 5.0 | - |
| 3182 | 483082.56 | 1288930.36 | Картометрический метод | 5.0 | - |
| 3183 | 483096.54 | 1288895.36 | Картометрический метод | 5.0 | - |
| 3184 | 483075.97 | 1288887.44 | Картометрический метод | 5.0 | - |
| 3185 | 483099.38 | 1288824.61 | Картометрический метод | 5.0 | - |
| 3186 | 483093.82 | 1288822.26 | Картометрический метод | 5.0 | - |
| 3187 | 483091.52 | 1288821.13 | Картометрический метод | 5.0 | - |
| 3188 | 483100.67 | 1288799.03 | Картометрический метод | 5.0 | - |
| 3189 | 483160.45 | 1288755.02 | Картометрический метод | 5.0 | - |

2. Сведения о характерных точках границ объекта

| Обозначение характерных точек границ | Координаты, м | | Метод определения координат характерной точки | Средняя квадратическая погрешность положения характерной точки (Mt), м | Описание обозначения точки на местности (при наличии) |
|---|---|---|---|---|---|
| | X | Y | | | |
| 1 | 2 | 3 | 4 | 5 | 6 |
| 3190 | 483161.54 | 1288753.98 | Картометрический метод | 5.0 | - |
| 3191 | 483162.34 | 1288752.70 | Картометрический метод | 5.0 | - |
| 3192 | 483162.87 | 1288750.62 | Картометрический метод | 5.0 | - |
| 3193 | 483162.79 | 1288749.12 | Картометрический метод | 5.0 | - |
| 3194 | 483158.39 | 1288730.54 | Картометрический метод | 5.0 | - |
| 3195 | 483156.15 | 1288711.70 | Картометрический метод | 5.0 | - |
| 3196 | 483156.03 | 1288707.48 | Картометрический метод | 5.0 | - |
| 3197 | 483156.38 | 1288701.65 | Картометрический метод | 5.0 | - |
| 3198 | 483157.45 | 1288695.24 | Картометрический метод | 5.0 | - |
| 3199 | 483159.01 | 1288689.62 | Картометрический метод | 5.0 | - |
| 3200 | 483160.61 | 1288685.36 | Картометрический метод | 5.0 | - |
| 3201 | 483177.87 | 1288642.47 | Картометрический метод | 5.0 | - |
| 3202 | 483181.03 | 1288638.35 | Картометрический метод | 5.0 | - |
| 3203 | 483184.73 | 1288634.63 | Картометрический метод | 5.0 | - |
| 3204 | 483188.88 | 1288631.43 | Картометрический метод | 5.0 | - |
| 3205 | 483193.91 | 1288628.55 | Картометрический метод | 5.0 | - |
| 3206 | 483206.84 | 1288618.44 | Картометрический метод | 5.0 | - |
| 3207 | 483210.91 | 1288615.20 | Картометрический метод | 5.0 | - |
| 3208 | 483214.16 | 1288612.02 | Картометрический метод | 5.0 | - |
| 3209 | 483216.71 | 1288608.25 | Картометрический метод | 5.0 | - |
| 3210 | 483218.33 | 1288604.47 | Картометрический метод | 5.0 | - |
| 3211 | 483219.17 | 1288600.87 | Картометрический метод | 5.0 | - |
| 3212 | 483219.41 | 1288597.15 | Картометрический метод | 5.0 | - |
| 3213 | 483219.04 | 1288593.44 | Картометрический метод | 5.0 | - |
| 3214 | 483218.04 | 1288589.78 | Картометрический метод | 5.0 | - |

2. Сведения о характерных точках границ объекта

| Обозначение характерных точек границ | Координаты, м | | Метод определения координат характерной точки | Средняя квадратическая погрешность положения характерной точки (Mt), м | Описание обозначения точки на местности (при наличии) |
|---|---|---|---|---|---|
| | X | Y | | | |
| 1 | 2 | 3 | 4 | 5 | 6 |
| 3215 | 483207.91 | 1288558.55 | Картометрический метод | 5.0 | - |
| 3137 | 483226.62 | 1288515.73 | Картометрический метод | 5.0 | - |
| 3216 | 482338.18 | 1289631.04 | Картометрический метод | 5.0 | - |
| 3217 | 482340.33 | 1289632.68 | Картометрический метод | 5.0 | - |
| 3218 | 482365.11 | 1289667.78 | Картометрический метод | 5.0 | - |
| 3219 | 482381.16 | 1289691.86 | Картометрический метод | 5.0 | - |
| 3220 | 482324.24 | 1289784.11 | Картометрический метод | 5.0 | - |
| 3221 | 482288.51 | 1289760.27 | Картометрический метод | 5.0 | - |
| 3222 | 482262.94 | 1289739.51 | Картометрический метод | 5.0 | - |
| 3223 | 482259.03 | 1289736.98 | Картометрический метод | 5.0 | - |
| 3216 | 482338.18 | 1289631.04 | Картометрический метод | 5.0 | - |
| 3224 | 482313.70 | 1289635.67 | Картометрический метод | 5.0 | - |
| 3225 | 482298.53 | 1289624.25 | Картометрический метод | 5.0 | - |
| 3226 | 482308.33 | 1289616.16 | Картометрический метод | 5.0 | - |
| 3227 | 482318.65 | 1289616.16 | Картометрический метод | 5.0 | - |
| 3228 | 482324.70 | 1289620.77 | Картометрический метод | 5.0 | - |
| 3224 | 482313.70 | 1289635.67 | Картометрический метод | 5.0 | - |
| 3229 | 482318.63 | 1290266.35 | Картометрический метод | 5.0 | - |
| 3230 | 482294.82 | 1290293.50 | Картометрический метод | 5.0 | - |
| 3231 | 482282.22 | 1290293.94 | Картометрический метод | 5.0 | - |
| 3232 | 482300.21 | 1290235.15 | Картометрический метод | 5.0 | - |
| 3233 | 482298.99 | 1290227.26 | Картометрический метод | 5.0 | - |
| 3234 | 482317.53 | 1290222.09 | Картометрический метод | 5.0 | - |
| 3235 | 482316.54 | 1290218.47 | Картометрический метод | 5.0 | - |
| 3236 | 482319.32 | 1290217.51 | Картометрический метод | 5.0 | - |

2. Сведения о характерных точках границ объекта

| Обозначение характерных точек границ | Координаты, м | | Метод определения координат характерной точки | Средняя квадратическая погрешность положения характерной точки (Mt), м | Описание обозначения точки на местности (при наличии) |
|---|---|---|---|---|---|
| | X | Y | | | |
| 1 | 2 | 3 | 4 | 5 | 6 |
| 3237 | 482318.44 | 1290212.20 | Картометрический метод | 5.0 | - |
| 3238 | 482322.87 | 1290211.29 | Картометрический метод | 5.0 | - |
| 3239 | 482320.90 | 1290200.82 | Картометрический метод | 5.0 | - |
| 3240 | 482328.33 | 1290200.39 | Картометрический метод | 5.0 | - |
| 3241 | 482329.05 | 1290225.49 | Картометрический метод | 5.0 | - |
| 3242 | 482326.35 | 1290239.73 | Картометрический метод | 5.0 | - |
| 3229 | 482318.63 | 1290266.35 | Картометрический метод | 5.0 | - |
| 3243 | 482317.02 | 1290180.36 | Картометрический метод | 5.0 | - |
| 3244 | 482314.52 | 1290180.86 | Картометрический метод | 5.0 | - |
| 3245 | 482306.27 | 1290182.94 | Картометрический метод | 5.0 | - |
| 3246 | 482302.33 | 1290183.93 | Картометрический метод | 5.0 | - |
| 3247 | 482292.71 | 1290186.34 | Картометрический метод | 5.0 | - |
| 3248 | 482289.99 | 1290159.12 | Картометрический метод | 5.0 | - |
| 3249 | 482289.33 | 1290150.81 | Картометрический метод | 5.0 | - |
| 3250 | 482288.98 | 1290133.45 | Картометрический метод | 5.0 | - |
| 3251 | 482315.16 | 1290128.15 | Картометрический метод | 5.0 | - |
| 3252 | 482313.78 | 1290112.50 | Картометрический метод | 5.0 | - |
| 3253 | 482320.43 | 1290114.21 | Картометрический метод | 5.0 | - |
| 3254 | 482320.01 | 1290176.89 | Картометрический метод | 5.0 | - |
| 3255 | 482320.31 | 1290179.84 | Картометрический метод | 5.0 | - |
| 3243 | 482317.02 | 1290180.36 | Картометрический метод | 5.0 | - |
| 3256 | 481972.04 | 1290613.04 | Картометрический метод | 5.0 | - |
| 3257 | 481946.25 | 1290635.54 | Картометрический метод | 5.0 | - |
| 3258 | 481935.08 | 1290626.12 | Картометрический метод | 5.0 | - |
| 3259 | 481911.51 | 1290605.06 | Картометрический метод | 5.0 | - |

2. Сведения о характерных точках границ объекта

| Обозначение характерных точек границ | Координаты, м | | Метод определения координат характерной точки | Средняя квадратическая погрешность положения характерной точки (Mt), м | Описание обозначения точки на местности (при наличии) |
|---|---|---|---|---|---|
| | X | Y | | | |
| 1 | 2 | 3 | 4 | 5 | 6 |
| 3260 | 481869.16 | 1290522.43 | Картометрический метод | 5.0 | - |
| 3261 | 481861.80 | 1290507.25 | Картометрический метод | 5.0 | - |
| 3262 | 481843.09 | 1290468.73 | Картометрический метод | 5.0 | - |
| 3263 | 481861.84 | 1290456.73 | Картометрический метод | 5.0 | - |
| 3264 | 481883.97 | 1290403.39 | Картометрический метод | 5.0 | - |
| 3265 | 481883.45 | 1290402.97 | Картометрический метод | 5.0 | - |
| 3266 | 481890.48 | 1290388.68 | Картометрический метод | 5.0 | - |
| 3267 | 481894.08 | 1290391.97 | Картометрический метод | 5.0 | - |
| 3268 | 481895.14 | 1290383.70 | Картометрический метод | 5.0 | - |
| 3269 | 481893.60 | 1290382.31 | Картометрический метод | 5.0 | - |
| 3270 | 481899.31 | 1290351.34 | Картометрический метод | 5.0 | - |
| 3271 | 481900.53 | 1290352.32 | Картометрический метод | 5.0 | - |
| 3272 | 481930.34 | 1290312.57 | Картометрический метод | 5.0 | - |
| 3273 | 481950.22 | 1290333.06 | Картометрический метод | 5.0 | - |
| 3274 | 481961.78 | 1290343.74 | Картометрический метод | 5.0 | - |
| 3275 | 481981.78 | 1290361.70 | Картометрический метод | 5.0 | - |
| 3276 | 481987.67 | 1290367.02 | Картометрический метод | 5.0 | - |
| 3277 | 482006.79 | 1290396.56 | Картометрический метод | 5.0 | - |
| 3278 | 481960.45 | 1290437.05 | Картометрический метод | 5.0 | - |
| 3279 | 481943.93 | 1290454.60 | Картометрический метод | 5.0 | - |
| 3280 | 481926.21 | 1290469.56 | Картометрический метод | 5.0 | - |
| 3281 | 481933.41 | 1290479.19 | Картометрический метод | 5.0 | - |
| 3282 | 481952.19 | 1290463.33 | Картометрический метод | 5.0 | - |
| 3283 | 481972.89 | 1290442.40 | Картометрический метод | 5.0 | - |
| 3284 | 482004.18 | 1290414.30 | Картометрический метод | 5.0 | - |

2. Сведения о характерных точках границ объекта

| Обозначение характерных точек границ | Координаты, м | | Метод определения координат характерной точки | Средняя квадратическая погрешность положения характерной точки (Mt), м | Описание обозначения точки на местности (при наличии) |
|---|---|---|---|---|---|
| | X | Y | | | |
| 1 | 2 | 3 | 4 | 5 | 6 |
| 3285 | 482015.28 | 1290404.34 | Картометрический метод | 5.0 | - |
| 3286 | 482052.91 | 1290432.06 | Картометрический метод | 5.0 | - |
| 3287 | 482077.23 | 1290458.45 | Картометрический метод | 5.0 | - |
| 3288 | 482100.31 | 1290470.40 | Картометрический метод | 5.0 | - |
| 3289 | 482127.66 | 1290486.99 | Картометрический метод | 5.0 | - |
| 3290 | 482123.14 | 1290491.03 | Картометрический метод | 5.0 | - |
| 3291 | 482112.60 | 1290485.08 | Картометрический метод | 5.0 | - |
| 3292 | 482094.60 | 1290516.59 | Картометрический метод | 5.0 | - |
| 3293 | 482076.16 | 1290533.21 | Картометрический метод | 5.0 | - |
| 3294 | 482075.54 | 1290533.24 | Картометрический метод | 5.0 | - |
| 3295 | 482056.87 | 1290552.78 | Картометрический метод | 5.0 | - |
| 3296 | 482039.34 | 1290552.20 | Картометрический метод | 5.0 | - |
| 3297 | 481970.78 | 1290606.11 | Картометрический метод | 5.0 | - |
| 3256 | 481972.04 | 1290613.04 | Картометрический метод | 5.0 | - |
| 3298 | 486973.13 | 1285526.63 | Картометрический метод | 5.0 | - |
| 3299 | 486944.18 | 1285495.61 | Картометрический метод | 5.0 | - |
| 3300 | 486942.26 | 1285497.02 | Картометрический метод | 5.0 | - |
| 3301 | 486941.11 | 1285495.75 | Картометрический метод | 5.0 | - |
| 3302 | 486915.41 | 1285467.45 | Картометрический метод | 5.0 | - |
| 3303 | 486941.94 | 1285453.43 | Картометрический метод | 5.0 | - |
| 3304 | 486945.78 | 1285451.32 | Картометрический метод | 5.0 | - |
| 3305 | 486946.67 | 1285451.74 | Картометрический метод | 5.0 | - |
| 3306 | 486960.69 | 1285456.15 | Картометрический метод | 5.0 | - |
| 3307 | 486981.33 | 1285475.02 | Картометрический метод | 5.0 | - |
| 3308 | 487000.86 | 1285452.06 | Картометрический метод | 5.0 | - |

2. Сведения о характерных точках границ объекта

| Обозначение характерных точек границ | Координаты, м | | Метод определения координат характерной точки | Средняя квадратическая погрешность положения характерной точки (Mt), м | Описание обозначения точки на местности (при наличии) |
|---|---|---|---|---|---|
| | X | Y | | | |
| 1 | 2 | 3 | 4 | 5 | 6 |
| 3309 | 487020.00 | 1285430.21 | Картометрический метод | 5.0 | - |
| 3310 | 487055.50 | 1285448.74 | Картометрический метод | 5.0 | - |
| 3311 | 487050.43 | 1285460.25 | Картометрический метод | 5.0 | - |
| 3312 | 487007.85 | 1285508.45 | Картометрический метод | 5.0 | - |
| 3313 | 487006.59 | 1285505.27 | Картометрический метод | 5.0 | - |
| 3314 | 487011.23 | 1285500.19 | Картометрический метод | 5.0 | - |
| 3315 | 486981.85 | 1285475.50 | Картометрический метод | 5.0 | - |
| 3316 | 486981.83 | 1285475.52 | Картометрический метод | 5.0 | - |
| 3317 | 486962.71 | 1285499.10 | Картометрический метод | 5.0 | - |
| 3318 | 486987.77 | 1285520.96 | Картометрический метод | 5.0 | - |
| 3319 | 486984.90 | 1285522.73 | Картометрический метод | 5.0 | - |
| 3298 | 486973.13 | 1285526.63 | Картометрический метод | 5.0 | - |
| 3320 | 485179.16 | 1286200.28 | Картометрический метод | 5.0 | - |
| 3321 | 485173.08 | 1286205.66 | Картометрический метод | 5.0 | - |
| 3322 | 485165.12 | 1286212.71 | Картометрический метод | 5.0 | - |
| 3323 | 485130.17 | 1286156.91 | Картометрический метод | 5.0 | - |
| 3324 | 485128.31 | 1286124.04 | Картометрический метод | 5.0 | - |
| 3325 | 485144.31 | 1286122.67 | Картометрический метод | 5.0 | - |
| 3326 | 485181.95 | 1286121.42 | Картометрический метод | 5.0 | - |
| 3327 | 485210.49 | 1286116.48 | Картометрический метод | 5.0 | - |
| 3328 | 485216.73 | 1286114.85 | Картометрический метод | 5.0 | - |
| 3329 | 485231.03 | 1286114.57 | Картометрический метод | 5.0 | - |
| 3330 | 485247.94 | 1286143.22 | Картометрический метод | 5.0 | - |
| 3331 | 485281.78 | 1286123.47 | Картометрический метод | 5.0 | - |
| 3332 | 485268.89 | 1286101.61 | Картометрический метод | 5.0 | - |

2. Сведения о характерных точках границ объекта

| Обозначение характерных точек границ | Координаты, м | | Метод определения координат характерной точки | Средняя квадратическая погрешность положения характерной точки (Mt), м | Описание обозначения точки на местности (при наличии) |
|---|---|---|---|---|---|
| | X | Y | | | |
| 1 | 2 | 3 | 4 | 5 | 6 |
| 3333 | 485307.69 | 1286079.19 | Картометрический метод | 5.0 | - |
| 3334 | 485308.15 | 1286078.92 | Картометрический метод | 5.0 | - |
| 3335 | 485328.62 | 1286109.98 | Картометрический метод | 5.0 | - |
| 3320 | 485179.16 | 1286200.28 | Картометрический метод | 5.0 | - |
| 3336 | 482952.64 | 1288243.61 | Картометрический метод | 5.0 | - |
| 3337 | 482957.56 | 1288269.21 | Картометрический метод | 5.0 | - |
| 3338 | 482973.84 | 1288269.56 | Картометрический метод | 5.0 | - |
| 3339 | 482975.30 | 1288303.17 | Картометрический метод | 5.0 | - |
| 3340 | 482982.82 | 1288303.45 | Картометрический метод | 5.0 | - |
| 3341 | 482985.83 | 1288353.47 | Картометрический метод | 5.0 | - |
| 3342 | 482978.20 | 1288353.93 | Картометрический метод | 5.0 | - |
| 3343 | 482961.70 | 1288354.92 | Картометрический метод | 5.0 | - |
| 3344 | 482956.20 | 1288355.24 | Картометрический метод | 5.0 | - |
| 3345 | 482955.68 | 1288305.11 | Картометрический метод | 5.0 | - |
| 3346 | 482954.95 | 1288279.56 | Картометрический метод | 5.0 | - |
| 3336 | 482952.64 | 1288243.61 | Картометрический метод | 5.0 | - |
| 3347 | 486204.11 | 1285505.59 | Картометрический метод | 5.0 | - |
| 3348 | 486209.13 | 1285616.91 | Картометрический метод | 5.0 | - |
| 3349 | 486208.45 | 1285625.38 | Картометрический метод | 5.0 | - |
| 3350 | 486184.44 | 1285607.42 | Картометрический метод | 5.0 | - |
| 3351 | 486199.21 | 1285543.67 | Картометрический метод | 5.0 | - |
| 3352 | 486172.11 | 1285499.76 | Картометрический метод | 5.0 | - |
| 3353 | 486162.30 | 1285498.04 | Картометрический метод | 5.0 | - |
| 3354 | 486158.26 | 1285491.87 | Картометрический метод | 5.0 | - |
| 3355 | 486155.27 | 1285491.39 | Картометрический метод | 5.0 | - |

2. Сведения о характерных точках границ объекта

| Обозначение характерных точек границ | Координаты, м | | Метод определения координат характерной точки | Средняя квадратическая погрешность положения характерной точки (Mt), м | Описание обозначения точки на местности (при наличии) |
|---|---|---|---|---|---|
| | X | Y | | | |
| 1 | 2 | 3 | 4 | 5 | 6 |
| 3356 | 486144.33 | 1285477.95 | Картометрический метод | 5.0 | - |
| 3357 | 486127.48 | 1285457.25 | Картометрический метод | 5.0 | - |
| 3358 | 486139.54 | 1285445.99 | Картометрический метод | 5.0 | - |
| 3359 | 486152.08 | 1285436.83 | Картометрический метод | 5.0 | - |
| 3360 | 486158.78 | 1285431.93 | Картометрический метод | 5.0 | - |
| 3361 | 486174.06 | 1285423.71 | Картометрический метод | 5.0 | - |
| 3362 | 486205.15 | 1285406.97 | Картометрический метод | 5.0 | - |
| 3363 | 486212.21 | 1285403.62 | Картометрический метод | 5.0 | - |
| 3364 | 486217.93 | 1285416.21 | Картометрический метод | 5.0 | - |
| 3365 | 486213.31 | 1285445.03 | Картометрический метод | 5.0 | - |
| 3366 | 486204.56 | 1285499.34 | Картометрический метод | 5.0 | - |
| 3347 | 486204.11 | 1285505.59 | Картометрический метод | 5.0 | - |
| 3367 | 489002.87 | 1284571.51 | Картометрический метод | 5.0 | - |
| 3368 | 488987.48 | 1284580.70 | Картометрический метод | 5.0 | - |
| 3369 | 488974.38 | 1284628.55 | Картометрический метод | 5.0 | - |
| 3370 | 488969.85 | 1284645.08 | Картометрический метод | 5.0 | - |
| 3371 | 488960.38 | 1284675.09 | Картометрический метод | 5.0 | - |
| 3372 | 488955.36 | 1284679.85 | Картометрический метод | 5.0 | - |
| 3373 | 488939.95 | 1284693.00 | Картометрический метод | 5.0 | - |
| 3374 | 488906.08 | 1284706.49 | Картометрический метод | 5.0 | - |
| 3375 | 488865.61 | 1284722.62 | Картометрический метод | 5.0 | - |
| 3376 | 488849.77 | 1284696.23 | Картометрический метод | 5.0 | - |
| 3377 | 488848.41 | 1284694.23 | Картометрический метод | 5.0 | - |
| 3378 | 488837.45 | 1284679.67 | Картометрический метод | 5.0 | - |
| 3379 | 488874.98 | 1284653.33 | Картометрический метод | 5.0 | - |

2. Сведения о характерных точках границ объекта

| Обозначение характерных точек границ | Координаты, м | | Метод определения координат характерной точки | Средняя квадратическая погрешность положения характерной точки (Mt), м | Описание обозначения точки на местности (при наличии) |
|---|---|---|---|---|---|
| | X | Y | | | |
| 1 | 2 | 3 | 4 | 5 | 6 |
| 3380 | 488865.76 | 1284641.90 | Картометрический метод | 5.0 | - |
| 3381 | 488858.69 | 1284634.63 | Картометрический метод | 5.0 | - |
| 3382 | 488861.60 | 1284637.62 | Картометрический метод | 5.0 | - |
| 3383 | 488887.85 | 1284621.08 | Картометрический метод | 5.0 | - |
| 3384 | 488892.68 | 1284628.08 | Картометрический метод | 5.0 | - |
| 3385 | 488895.31 | 1284626.44 | Картометрический метод | 5.0 | - |
| 3386 | 488921.86 | 1284609.87 | Картометрический метод | 5.0 | - |
| 3387 | 488932.04 | 1284603.52 | Картометрический метод | 5.0 | - |
| 3388 | 488922.96 | 1284588.96 | Картометрический метод | 5.0 | - |
| 3389 | 488942.74 | 1284583.04 | Картометрический метод | 5.0 | - |
| 3390 | 488943.40 | 1284582.49 | Картометрический метод | 5.0 | - |
| 3391 | 488947.04 | 1284595.07 | Картометрический метод | 5.0 | - |
| 3392 | 488977.82 | 1284577.73 | Картометрический метод | 5.0 | - |
| 3393 | 488981.74 | 1284570.70 | Картометрический метод | 5.0 | - |
| 3394 | 488967.32 | 1284562.67 | Картометрический метод | 5.0 | - |
| 3395 | 488979.05 | 1284552.96 | Картометрический метод | 5.0 | - |
| 3396 | 488991.59 | 1284546.73 | Картометрический метод | 5.0 | - |
| 3367 | 489002.87 | 1284571.51 | Картометрический метод | 5.0 | - |
| 3397 | 488889.20 | 1284616.69 | Картометрический метод | 5.0 | - |
| 3398 | 488858.69 | 1284634.63 | Картометрический метод | 5.0 | - |
| 3399 | 488857.52 | 1284632.77 | Картометрический метод | 5.0 | - |
| 3400 | 488877.06 | 1284613.00 | Картометрический метод | 5.0 | - |
| 3401 | 488883.63 | 1284607.80 | Картометрический метод | 5.0 | - |
| 3397 | 488889.20 | 1284616.69 | Картометрический метод | 5.0 | - |
| 3402 | 486570.67 | 1286388.46 | Картометрический метод | 5.0 | - |

2. Сведения о характерных точках границ объекта

| Обозначение характерных точек границ | Координаты, м | | Метод определения координат характерной точки | Средняя квадратическая погрешность положения характерной точки (Mt), м | Описание обозначения точки на местности (при наличии) |
|---|---|---|---|---|---|
| | X | Y | | | |
| 1 | 2 | 3 | 4 | 5 | 6 |
| 3403 | 486459.38 | 1286211.98 | Картометрический метод | 5.0 | - |
| 3404 | 486451.93 | 1286195.53 | Картометрический метод | 5.0 | - |
| 3405 | 486466.27 | 1286170.80 | Картометрический метод | 5.0 | - |
| 3406 | 486476.68 | 1286164.85 | Картометрический метод | 5.0 | - |
| 3407 | 486570.03 | 1286199.86 | Картометрический метод | 5.0 | - |
| 3408 | 486572.86 | 1286197.41 | Картометрический метод | 5.0 | - |
| 3409 | 486589.07 | 1286203.80 | Картометрический метод | 5.0 | - |
| 3410 | 486633.66 | 1286150.94 | Картометрический метод | 5.0 | - |
| 3411 | 486657.20 | 1286137.57 | Картометрический метод | 5.0 | - |
| 3412 | 486632.87 | 1286157.94 | Картометрический метод | 5.0 | - |
| 3413 | 486651.92 | 1286183.82 | Картометрический метод | 5.0 | - |
| 3414 | 486680.98 | 1286159.52 | Картометрический метод | 5.0 | - |
| 3415 | 486661.76 | 1286134.98 | Картометрический метод | 5.0 | - |
| 3416 | 486662.49 | 1286134.57 | Картометрический метод | 5.0 | - |
| 3417 | 486680.64 | 1286157.28 | Картометрический метод | 5.0 | - |
| 3418 | 486697.65 | 1286146.99 | Картометрический метод | 5.0 | - |
| 3419 | 486727.52 | 1286128.94 | Картометрический метод | 5.0 | - |
| 3420 | 486766.36 | 1286105.46 | Картометрический метод | 5.0 | - |
| 3421 | 486719.82 | 1286067.22 | Картометрический метод | 5.0 | - |
| 3422 | 486717.38 | 1286064.78 | Картометрический метод | 5.0 | - |
| 3423 | 486751.17 | 1286064.78 | Картометрический метод | 5.0 | - |
| 3424 | 486754.89 | 1286059.53 | Картометрический метод | 5.0 | - |
| 3425 | 486759.71 | 1286059.53 | Картометрический метод | 5.0 | - |
| 3426 | 486779.44 | 1286031.67 | Картометрический метод | 5.0 | - |
| 3427 | 486817.55 | 1286016.10 | Картометрический метод | 5.0 | - |

2. Сведения о характерных точках границ объекта

| Обозначение характерных точек границ | Координаты, м | | Метод определения координат характерной точки | Средняя квадратическая погрешность положения характерной точки (Mt), м | Описание обозначения точки на местности (при наличии) |
|---|---|---|---|---|---|
| | X | Y | | | |
| 1 | 2 | 3 | 4 | 5 | 6 |
| 3428 | 486907.67 | 1285996.40 | Картометрический метод | 5.0 | - |
| 3429 | 486912.41 | 1285987.70 | Картометрический метод | 5.0 | - |
| 3430 | 486941.56 | 1286015.24 | Картометрический метод | 5.0 | - |
| 3431 | 486959.97 | 1286046.74 | Картометрический метод | 5.0 | - |
| 3432 | 486923.67 | 1286059.65 | Картометрический метод | 5.0 | - |
| 3433 | 486912.23 | 1286063.63 | Картометрический метод | 5.0 | - |
| 3434 | 486772.05 | 1286145.16 | Картометрический метод | 5.0 | - |
| 3435 | 486699.07 | 1286199.23 | Картометрический метод | 5.0 | - |
| 3436 | 486697.71 | 1286200.56 | Картометрический метод | 5.0 | - |
| 3437 | 486616.29 | 1286293.50 | Картометрический метод | 5.0 | - |
| 3438 | 486615.03 | 1286295.26 | Картометрический метод | 5.0 | - |
| 3402 | 486570.67 | 1286388.46 | Картометрический метод | 5.0 | - |
| 3439 | 484060.34 | 1286315.09 | Картометрический метод | 5.0 | - |
| 3440 | 484047.31 | 1286312.36 | Картометрический метод | 5.0 | - |
| 3441 | 484040.27 | 1286311.36 | Картометрический метод | 5.0 | - |
| 3442 | 484047.21 | 1286279.16 | Картометрический метод | 5.0 | - |
| 3443 | 484043.18 | 1286272.30 | Картометрический метод | 5.0 | - |
| 3444 | 484016.37 | 1286226.74 | Картометрический метод | 5.0 | - |
| 3445 | 484030.25 | 1286217.98 | Картометрический метод | 5.0 | - |
| 3446 | 484019.05 | 1286199.59 | Картометрический метод | 5.0 | - |
| 3447 | 484054.06 | 1286180.96 | Картометрический метод | 5.0 | - |
| 3448 | 484072.28 | 1286202.45 | Картометрический метод | 5.0 | - |
| 3449 | 484094.29 | 1286228.40 | Картометрический метод | 5.0 | - |
| 3450 | 484100.80 | 1286243.73 | Картометрический метод | 5.0 | - |
| 3451 | 484094.75 | 1286247.02 | Картометрический метод | 5.0 | - |

2. Сведения о характерных точках границ объекта

| Обозначение характерных точек границ | Координаты, м | | Метод определения координат характерной точки | Средняя квадратическая погрешность положения характерной точки (Mt), м | Описание обозначения точки на местности (при наличии) |
|---|---|---|---|---|---|
| | X | Y | | | |
| 1 | 2 | 3 | 4 | 5 | 6 |
| 3452 | 484065.26 | 1286263.05 | Картометрический метод | 5.0 | - |
| 3453 | 484078.63 | 1286288.18 | Картометрический метод | 5.0 | - |
| 3454 | 484080.70 | 1286291.99 | Картометрический метод | 5.0 | - |
| 3455 | 484081.28 | 1286295.23 | Картометрический метод | 5.0 | - |
| 3456 | 484077.27 | 1286299.25 | Картометрический метод | 5.0 | - |
| 3457 | 484078.20 | 1286300.08 | Картометрический метод | 5.0 | - |
| 3458 | 484072.84 | 1286305.10 | Картометрический метод | 5.0 | - |
| 3439 | 484060.34 | 1286315.09 | Картометрический метод | 5.0 | - |
| 3459 | 483862.14 | 1286424.91 | Картометрический метод | 5.0 | - |
| 3460 | 483852.66 | 1286392.61 | Картометрический метод | 5.0 | - |
| 3461 | 483887.73 | 1286382.18 | Картометрический метод | 5.0 | - |
| 3462 | 483883.40 | 1286373.80 | Картометрический метод | 5.0 | - |
| 3463 | 483885.68 | 1286372.76 | Картометрический метод | 5.0 | - |
| 3464 | 483896.53 | 1286367.80 | Картометрический метод | 5.0 | - |
| 3465 | 483900.35 | 1286375.17 | Картометрический метод | 5.0 | - |
| 3466 | 483893.13 | 1286380.40 | Картометрический метод | 5.0 | - |
| 3467 | 483895.19 | 1286386.55 | Картометрический метод | 5.0 | - |
| 3468 | 483903.40 | 1286411.07 | Картометрический метод | 5.0 | - |
| 3459 | 483862.14 | 1286424.91 | Картометрический метод | 5.0 | - |
| 3469 | 483986.60 | 1286403.46 | Картометрический метод | 5.0 | - |
| 3470 | 483966.20 | 1286383.92 | Картометрический метод | 5.0 | - |
| 3471 | 483967.10 | 1286383.03 | Картометрический метод | 5.0 | - |
| 3472 | 483994.26 | 1286356.25 | Картометрический метод | 5.0 | - |
| 3473 | 484011.50 | 1286373.61 | Картометрический метод | 5.0 | - |
| 3474 | 484007.21 | 1286378.27 | Картометрический метод | 5.0 | - |

2. Сведения о характерных точках границ объекта

| Обозначение характерных точек границ | Координаты, м | | Метод определения координат характерной точки | Средняя квадратическая погрешность положения характерной точки (Mt), м | Описание обозначения точки на местности (при наличии) |
|---|---|---|---|---|---|
| | X | Y | | | |
| 1 | 2 | 3 | 4 | 5 | 6 |
| 3475 | 484004.67 | 1286383.86 | Картометрический метод | 5.0 | - |
| 3476 | 483989.58 | 1286400.23 | Картометрический метод | 5.0 | - |
| 3469 | 483986.60 | 1286403.46 | Картометрический метод | 5.0 | - |

3. Сведения о характерных точках части (частей) границы объекта

| Обозначение характерных точек части границы | Координаты, м | | Метод определения координат характерной точки | Средняя квадратическая погрешность положения характерной точки (Mt), м | Описание обозначения точки на местности (при наличии) |
|---|---|---|---|---|---|
| | X | Y | | | |
| 1 | 2 | 3 | 4 | 5 | 6 |
| - | - | - | - | - | - |

## Раздел 3

## Сведения о местоположении измененных (уточненных) границ объекта

1. Система координат -

2. Сведения о характерных точках границ объекта

| Обозначение характерных точек границ | Существующие координаты, м | | Измененные (уточненные) координаты, м | | Метод определения координат характерной точки | Средняя квадратическая погрешность положения характерной точки (Mt), м | Описание обозначения точки на местности (при наличии) |
|---|---|---|---|---|---|---|---|
| | X | Y | X | Y | | | |
| 1 | 2 | 3 | 4 | 5 | 6 | 7 | 8 |
| - | - | - | - | - | - | - | |

3. Сведения о характерных точках части (частей) границы объекта

| Обозначение характерных точек части границы | Существующие координаты, м | | Измененные (уточненные) координаты, м | | Метод определения координат характерной точки | Средняя квадратическая погрешность положения характерной точки (Mt), м | Описание обозначения точки на местности (при наличии) |
|---|---|---|---|---|---|---|---|
| | X | Y | X | Y | | | |
| 1 | 2 | 3 | 4 | 5 | 6 | 7 | 8 |
| - | - | - | - | - | - | - | |

## ТЕКСТОВОЕ ОПИСАНИЕ
## местоположения границ населенных пунктов, территориальных зон

| Прохождение границы | | Описание прохождения границы |
|---|---|---|
| от точки | до точки | |
| 1 | 2 | 3 |
| 1 | 2 | - |
| 2 | 3 | - |
| 3 | 4 | - |
| 4 | 5 | - |
| 5 | 6 | - |
| 6 | 7 | - |
| 7 | 8 | - |
| 8 | 9 | - |
| 9 | 10 | - |
| 10 | 11 | - |
| 11 | 12 | - |
| 12 | 1 | - |
| 13 | 14 | - |
| 14 | 15 | - |
| 15 | 16 | - |
| 16 | 17 | - |
| 17 | 13 | - |
| 18 | 19 | - |
| 19 | 20 | - |
| 20 | 21 | - |
| 21 | 22 | - |
| 22 | 23 | - |
| 23 | 24 | - |
| 24 | 25 | - |
| 25 | 26 | - |
| 26 | 27 | - |
| 27 | 28 | - |
| 28 | 29 | - |
| 29 | 30 | - |
| 30 | 31 | - |
| 31 | 32 | - |
| 32 | 33 | - |
| 33 | 34 | - |
| 34 | 35 | - |
| 35 | 36 | - |
| 36 | 37 | - |
| 37 | 38 | - |

## ТЕКСТОВОЕ ОПИСАНИЕ
## местоположения границ населенных пунктов, территориальных зон

| Прохождение границы | | Описание прохождения границы |
|---|---|---|
| от точки | до точки | |
| 1 | 2 | 3 |
| 38 | 39 | - |
| 39 | 40 | - |
| 40 | 18 | - |
| 41 | 42 | - |
| 42 | 43 | - |
| 43 | 44 | - |
| 44 | 45 | - |
| 45 | 46 | - |
| 46 | 47 | - |
| 47 | 48 | - |
| 48 | 49 | - |
| 49 | 50 | - |
| 50 | 51 | - |
| 51 | 52 | - |
| 52 | 53 | - |
| 53 | 54 | - |
| 54 | 55 | - |
| 55 | 56 | - |
| 56 | 57 | - |
| 57 | 58 | - |
| 58 | 59 | - |
| 59 | 60 | - |
| 60 | 61 | - |
| 61 | 62 | - |
| 62 | 63 | - |
| 63 | 64 | - |
| 64 | 65 | - |
| 65 | 66 | - |
| 66 | 67 | - |
| 67 | 68 | - |
| 68 | 69 | - |
| 69 | 70 | - |
| 70 | 71 | - |
| 71 | 72 | - |
| 72 | 73 | - |
| 73 | 74 | - |
| 74 | 75 | - |

## ТЕКСТОВОЕ ОПИСАНИЕ
## местоположения границ населенных пунктов, территориальных зон

| Прохождение границы | | Описание прохождения границы |
|---|---|---|
| от точки | до точки | |
| 1 | 2 | 3 |
| 75 | 76 | - |
| 76 | 77 | - |
| 77 | 41 | - |
| 78 | 79 | - |
| 79 | 80 | - |
| 80 | 81 | - |
| 81 | 82 | - |
| 82 | 83 | - |
| 83 | 84 | - |
| 84 | 85 | - |
| 85 | 86 | - |
| 86 | 87 | - |
| 87 | 88 | - |
| 88 | 89 | - |
| 89 | 90 | - |
| 90 | 91 | - |
| 91 | 92 | - |
| 92 | 93 | - |
| 93 | 94 | - |
| 94 | 95 | - |
| 95 | 96 | - |
| 96 | 97 | - |
| 97 | 98 | - |
| 98 | 99 | - |
| 99 | 100 | - |
| 100 | 101 | - |
| 101 | 102 | - |
| 102 | 103 | - |
| 103 | 104 | - |
| 104 | 105 | - |
| 105 | 106 | - |
| 106 | 107 | - |
| 107 | 108 | - |
| 108 | 109 | - |
| 109 | 110 | - |
| 110 | 111 | - |
| 111 | 112 | - |

## ТЕКСТОВОЕ ОПИСАНИЕ
## местоположения границ населенных пунктов, территориальных зон

| Прохождение границы | | Описание прохождения границы |
|---|---|---|
| от точки | до точки | |
| 1 | 2 | 3 |
| 112 | 113 | - |
| 113 | 114 | - |
| 114 | 115 | - |
| 115 | 116 | - |
| 116 | 117 | - |
| 117 | 118 | - |
| 118 | 78 | - |
| 119 | 120 | - |
| 120 | 121 | - |
| 121 | 122 | - |
| 122 | 123 | - |
| 123 | 124 | - |
| 124 | 125 | - |
| 125 | 126 | - |
| 126 | 127 | - |
| 127 | 128 | - |
| 128 | 129 | - |
| 129 | 130 | - |
| 130 | 131 | - |
| 131 | 132 | - |
| 132 | 133 | - |
| 133 | 134 | - |
| 134 | 135 | - |
| 135 | 119 | - |
| 136 | 137 | - |
| 137 | 138 | - |
| 138 | 139 | - |
| 139 | 140 | - |
| 140 | 141 | - |
| 141 | 142 | - |
| 142 | 143 | - |
| 143 | 144 | - |
| 144 | 145 | - |
| 145 | 146 | - |
| 146 | 147 | - |
| 147 | 148 | - |
| 148 | 149 | - |

## ТЕКСТОВОЕ ОПИСАНИЕ
## местоположения границ населенных пунктов, территориальных зон

| Прохождение границы | | Описание прохождения границы |
|---|---|---|
| от точки | до точки | |
| 1 | 2 | 3 |
| 149 | 150 | - |
| 150 | 151 | - |
| 151 | 152 | - |
| 152 | 153 | - |
| 153 | 136 | - |
| 154 | 155 | - |
| 155 | 156 | - |
| 156 | 157 | - |
| 157 | 158 | - |
| 158 | 159 | - |
| 159 | 160 | - |
| 160 | 154 | - |
| 161 | 162 | - |
| 162 | 163 | - |
| 163 | 164 | - |
| 164 | 165 | - |
| 165 | 166 | - |
| 166 | 167 | - |
| 167 | 168 | - |
| 168 | 169 | - |
| 169 | 170 | - |
| 170 | 171 | - |
| 171 | 172 | - |
| 172 | 173 | - |
| 173 | 174 | - |
| 174 | 161 | - |
| 175 | 176 | - |
| 176 | 177 | - |
| 177 | 178 | - |
| 178 | 179 | - |
| 179 | 180 | - |
| 180 | 181 | - |
| 181 | 182 | - |
| 182 | 183 | - |
| 183 | 184 | - |
| 184 | 175 | - |
| 185 | 186 | - |

## ТЕКСТОВОЕ ОПИСАНИЕ
## местоположения границ населенных пунктов, территориальных зон

| Прохождение границы | | Описание прохождения границы |
|---|---|---|
| от точки | до точки | |
| 1 | 2 | 3 |
| 186 | 187 | - |
| 187 | 188 | - |
| 188 | 189 | - |
| 189 | 190 | - |
| 190 | 185 | - |
| 191 | 192 | - |
| 192 | 193 | - |
| 193 | 194 | - |
| 194 | 195 | - |
| 195 | 196 | - |
| 196 | 197 | - |
| 197 | 198 | - |
| 198 | 199 | - |
| 199 | 200 | - |
| 200 | 201 | - |
| 201 | 202 | - |
| 202 | 203 | - |
| 203 | 204 | - |
| 204 | 205 | - |
| 205 | 191 | - |
| 206 | 207 | - |
| 207 | 208 | - |
| 208 | 209 | - |
| 209 | 210 | - |
| 210 | 211 | - |
| 211 | 212 | - |
| 212 | 213 | - |
| 213 | 214 | - |
| 214 | 215 | - |
| 215 | 216 | - |
| 216 | 217 | - |
| 217 | 218 | - |
| 218 | 219 | - |
| 219 | 220 | - |
| 220 | 221 | - |
| 221 | 222 | - |
| 222 | 223 | - |

## ТЕКСТОВОЕ ОПИСАНИЕ
## местоположения границ населенных пунктов, территориальных зон

| Прохождение границы | | Описание прохождения границы |
|---|---|---|
| от точки | до точки | |
| 1 | 2 | 3 |
| 223 | 224 | - |
| 224 | 206 | - |
| 225 | 226 | - |
| 226 | 227 | - |
| 227 | 228 | - |
| 228 | 229 | - |
| 229 | 230 | - |
| 230 | 231 | - |
| 231 | 232 | - |
| 232 | 233 | - |
| 233 | 234 | - |
| 234 | 235 | - |
| 235 | 236 | - |
| 236 | 237 | - |
| 237 | 238 | - |
| 238 | 239 | - |
| 239 | 240 | - |
| 240 | 241 | - |
| 241 | 242 | - |
| 242 | 243 | - |
| 243 | 244 | - |
| 244 | 245 | - |
| 245 | 246 | - |
| 246 | 247 | - |
| 247 | 248 | - |
| 248 | 249 | - |
| 249 | 225 | - |
| 250 | 251 | - |
| 251 | 252 | - |
| 252 | 253 | - |
| 253 | 254 | - |
| 254 | 255 | - |
| 255 | 256 | - |
| 256 | 257 | - |
| 257 | 258 | - |
| 258 | 259 | - |
| 259 | 260 | - |

## ТЕКСТОВОЕ ОПИСАНИЕ
## местоположения границ населенных пунктов, территориальных зон

| Прохождение границы | | Описание прохождения границы |
|---|---|---|
| от точки | до точки | |
| 1 | 2 | 3 |
| 260 | 250 | - |
| 261 | 262 | - |
| 262 | 263 | - |
| 263 | 261 | - |
| 264 | 265 | - |
| 265 | 266 | - |
| 266 | 267 | - |
| 267 | 268 | - |
| 268 | 269 | - |
| 269 | 270 | - |
| 270 | 271 | - |
| 271 | 272 | - |
| 272 | 273 | - |
| 273 | 274 | - |
| 274 | 275 | - |
| 275 | 276 | - |
| 276 | 277 | - |
| 277 | 278 | - |
| 278 | 264 | - |
| 279 | 280 | - |
| 280 | 281 | - |
| 281 | 282 | - |
| 282 | 283 | - |
| 283 | 284 | - |
| 284 | 285 | - |
| 285 | 286 | - |
| 286 | 287 | - |
| 287 | 288 | - |
| 288 | 289 | - |
| 289 | 290 | - |
| 290 | 291 | - |
| 291 | 292 | - |
| 292 | 293 | - |
| 293 | 294 | - |
| 294 | 295 | - |
| 295 | 296 | - |
| 296 | 297 | - |

## ТЕКСТОВОЕ ОПИСАНИЕ
## местоположения границ населенных пунктов, территориальных зон

| Прохождение границы | | Описание прохождения границы |
|---|---|---|
| от точки | до точки | |
| 1 | 2 | 3 |
| 297 | 298 | - |
| 298 | 299 | - |
| 299 | 300 | - |
| 300 | 301 | - |
| 301 | 302 | - |
| 302 | 303 | - |
| 303 | 304 | - |
| 304 | 305 | - |
| 305 | 306 | - |
| 306 | 307 | - |
| 307 | 308 | - |
| 308 | 309 | - |
| 309 | 310 | - |
| 310 | 311 | - |
| 311 | 312 | - |
| 312 | 313 | - |
| 313 | 314 | - |
| 314 | 315 | - |
| 315 | 316 | - |
| 316 | 279 | - |
| 317 | 318 | - |
| 318 | 319 | - |
| 319 | 320 | - |
| 320 | 321 | - |
| 321 | 322 | - |
| 322 | 323 | - |
| 323 | 324 | - |
| 324 | 325 | - |
| 325 | 326 | - |
| 326 | 327 | - |
| 327 | 328 | - |
| 328 | 329 | - |
| 329 | 330 | - |
| 330 | 317 | - |
| 331 | 332 | - |
| 332 | 333 | - |
| 333 | 334 | - |

## ТЕКСТОВОЕ ОПИСАНИЕ
## местоположения границ населенных пунктов, территориальных зон

| Прохождение границы | | Описание прохождения границы |
|---|---|---|
| от точки | до точки | |
| 1 | 2 | 3 |
| 334 | 335 | - |
| 335 | 336 | - |
| 336 | 337 | - |
| 337 | 338 | - |
| 338 | 339 | - |
| 339 | 340 | - |
| 340 | 341 | - |
| 341 | 342 | - |
| 342 | 343 | - |
| 343 | 344 | - |
| 344 | 345 | - |
| 345 | 346 | - |
| 346 | 347 | - |
| 347 | 348 | - |
| 348 | 349 | - |
| 349 | 350 | - |
| 350 | 351 | - |
| 351 | 352 | - |
| 352 | 353 | - |
| 353 | 354 | - |
| 354 | 355 | - |
| 355 | 356 | - |
| 356 | 357 | - |
| 357 | 358 | - |
| 358 | 359 | - |
| 359 | 360 | - |
| 360 | 361 | - |
| 361 | 362 | - |
| 362 | 363 | - |
| 363 | 364 | - |
| 364 | 365 | - |
| 365 | 366 | - |
| 366 | 367 | - |
| 367 | 368 | - |
| 368 | 369 | - |
| 369 | 370 | - |
| 370 | 371 | - |

## ТЕКСТОВОЕ ОПИСАНИЕ
## местоположения границ населенных пунктов, территориальных зон

| Прохождение границы | | Описание прохождения границы |
|---|---|---|
| от точки | до точки | |
| 1 | 2 | 3 |
| 371 | 372 | - |
| 372 | 373 | - |
| 373 | 374 | - |
| 374 | 375 | - |
| 375 | 376 | - |
| 376 | 377 | - |
| 377 | 378 | - |
| 378 | 379 | - |
| 379 | 331 | - |
| 380 | 381 | - |
| 381 | 382 | - |
| 382 | 383 | - |
| 383 | 384 | - |
| 384 | 385 | - |
| 385 | 386 | - |
| 386 | 387 | - |
| 387 | 388 | - |
| 388 | 380 | - |
| 389 | 390 | - |
| 390 | 391 | - |
| 391 | 392 | - |
| 392 | 393 | - |
| 393 | 389 | - |
| 394 | 395 | - |
| 395 | 396 | - |
| 396 | 397 | - |
| 397 | 398 | - |
| 398 | 399 | - |
| 399 | 400 | - |
| 400 | 401 | - |
| 401 | 402 | - |
| 402 | 403 | - |
| 403 | 404 | - |
| 404 | 405 | - |
| 405 | 406 | - |
| 406 | 407 | - |
| 407 | 408 | - |

## ТЕКСТОВОЕ ОПИСАНИЕ
## местоположения границ населенных пунктов, территориальных зон

| Прохождение границы | | Описание прохождения границы |
|---|---|---|
| от точки | до точки | |
| 1 | 2 | 3 |
| 408 | 409 | - |
| 409 | 394 | - |
| 410 | 411 | - |
| 411 | 412 | - |
| 412 | 413 | - |
| 413 | 414 | - |
| 414 | 415 | - |
| 415 | 416 | - |
| 416 | 417 | - |
| 417 | 418 | - |
| 418 | 419 | - |
| 419 | 420 | - |
| 420 | 421 | - |
| 421 | 422 | - |
| 422 | 423 | - |
| 423 | 424 | - |
| 424 | 425 | - |
| 425 | 426 | - |
| 426 | 427 | - |
| 427 | 428 | - |
| 428 | 429 | - |
| 429 | 410 | - |
| 430 | 431 | - |
| 431 | 432 | - |
| 432 | 433 | - |
| 433 | 434 | - |
| 434 | 435 | - |
| 435 | 436 | - |
| 436 | 437 | - |
| 437 | 438 | - |
| 438 | 439 | - |
| 439 | 440 | - |
| 440 | 441 | - |
| 441 | 442 | - |
| 442 | 443 | - |
| 443 | 444 | - |
| 444 | 445 | - |

## ТЕКСТОВОЕ ОПИСАНИЕ
## местоположения границ населенных пунктов, территориальных зон

| Прохождение границы | | Описание прохождения границы |
|---|---|---|
| от точки | до точки | |
| 1 | 2 | 3 |
| 445 | 446 | - |
| 446 | 447 | - |
| 447 | 448 | - |
| 448 | 449 | - |
| 449 | 450 | - |
| 450 | 451 | - |
| 451 | 452 | - |
| 452 | 453 | - |
| 453 | 454 | - |
| 454 | 455 | - |
| 455 | 456 | - |
| 456 | 457 | - |
| 457 | 458 | - |
| 458 | 459 | - |
| 459 | 460 | - |
| 460 | 461 | - |
| 461 | 462 | - |
| 462 | 463 | - |
| 463 | 464 | - |
| 464 | 465 | - |
| 465 | 466 | - |
| 466 | 467 | - |
| 467 | 468 | - |
| 468 | 469 | - |
| 469 | 470 | - |
| 470 | 471 | - |
| 471 | 472 | - |
| 472 | 473 | - |
| 473 | 474 | - |
| 474 | 475 | - |
| 475 | 476 | - |
| 476 | 477 | - |
| 477 | 478 | - |
| 478 | 430 | - |
| 479 | 480 | - |
| 480 | 481 | - |
| 481 | 482 | - |

## ТЕКСТОВОЕ ОПИСАНИЕ
## местоположения границ населенных пунктов, территориальных зон

| Прохождение границы | | Описание прохождения границы |
|---|---|---|
| от точки | до точки | |
| 1 | 2 | 3 |
| 482 | 483 | - |
| 483 | 484 | - |
| 484 | 485 | - |
| 485 | 486 | - |
| 486 | 487 | - |
| 487 | 488 | - |
| 488 | 489 | - |
| 489 | 490 | - |
| 490 | 491 | - |
| 491 | 492 | - |
| 492 | 493 | - |
| 493 | 494 | - |
| 494 | 495 | - |
| 495 | 496 | - |
| 496 | 497 | - |
| 497 | 498 | - |
| 498 | 499 | - |
| 499 | 500 | - |
| 500 | 501 | - |
| 501 | 502 | - |
| 502 | 503 | - |
| 503 | 504 | - |
| 504 | 479 | - |
| 505 | 506 | - |
| 506 | 507 | - |
| 507 | 508 | - |
| 508 | 509 | - |
| 509 | 510 | - |
| 510 | 511 | - |
| 511 | 512 | - |
| 512 | 513 | - |
| 513 | 514 | - |
| 514 | 515 | - |
| 515 | 516 | - |
| 516 | 517 | - |
| 517 | 518 | - |
| 518 | 519 | - |

## ТЕКСТОВОЕ ОПИСАНИЕ
## местоположения границ населенных пунктов, территориальных зон

| Прохождение границы | | Описание прохождения границы |
|---|---|---|
| от точки | до точки | |
| 1 | 2 | 3 |
| 519 | 505 | - |
| 520 | 521 | - |
| 521 | 522 | - |
| 522 | 523 | - |
| 523 | 524 | - |
| 524 | 525 | - |
| 525 | 526 | - |
| 526 | 527 | - |
| 527 | 528 | - |
| 528 | 529 | - |
| 529 | 530 | - |
| 530 | 531 | - |
| 531 | 532 | - |
| 532 | 533 | - |
| 533 | 534 | - |
| 534 | 535 | - |
| 535 | 536 | - |
| 536 | 537 | - |
| 537 | 538 | - |
| 538 | 539 | - |
| 539 | 540 | - |
| 540 | 541 | - |
| 541 | 542 | - |
| 542 | 543 | - |
| 543 | 544 | - |
| 544 | 545 | - |
| 545 | 546 | - |
| 546 | 547 | - |
| 547 | 548 | - |
| 548 | 549 | - |
| 549 | 550 | - |
| 550 | 520 | - |
| 551 | 552 | - |
| 552 | 553 | - |
| 553 | 554 | - |
| 554 | 555 | - |
| 555 | 556 | - |

## ТЕКСТОВОЕ ОПИСАНИЕ
## местоположения границ населенных пунктов, территориальных зон

| Прохождение границы | | Описание прохождения границы |
|---|---|---|
| от точки | до точки | |
| 1 | 2 | 3 |
| 556 | 557 | - |
| 557 | 558 | - |
| 558 | 559 | - |
| 559 | 560 | - |
| 560 | 561 | - |
| 561 | 562 | - |
| 562 | 563 | - |
| 563 | 551 | - |
| 564 | 565 | - |
| 565 | 566 | - |
| 566 | 567 | - |
| 567 | 568 | - |
| 568 | 569 | - |
| 569 | 570 | - |
| 570 | 571 | - |
| 571 | 572 | - |
| 572 | 573 | - |
| 573 | 574 | - |
| 574 | 575 | - |
| 575 | 576 | - |
| 576 | 577 | - |
| 577 | 578 | - |
| 578 | 579 | - |
| 579 | 580 | - |
| 580 | 564 | - |
| 581 | 582 | - |
| 582 | 583 | - |
| 583 | 584 | - |
| 584 | 585 | - |
| 585 | 586 | - |
| 586 | 587 | - |
| 587 | 588 | - |
| 588 | 589 | - |
| 589 | 590 | - |
| 590 | 591 | - |
| 591 | 592 | - |
| 592 | 593 | - |

## ТЕКСТОВОЕ ОПИСАНИЕ
## местоположения границ населенных пунктов, территориальных зон

| Прохождение границы | | Описание прохождения границы |
|---|---|---|
| от точки | до точки | |
| 1 | 2 | 3 |
| 593 | 594 | - |
| 594 | 595 | - |
| 595 | 596 | - |
| 596 | 597 | - |
| 597 | 598 | - |
| 598 | 599 | - |
| 599 | 600 | - |
| 600 | 601 | - |
| 601 | 602 | - |
| 602 | 603 | - |
| 603 | 604 | - |
| 604 | 605 | - |
| 605 | 606 | - |
| 606 | 607 | - |
| 607 | 608 | - |
| 608 | 609 | - |
| 609 | 610 | - |
| 610 | 611 | - |
| 611 | 612 | - |
| 612 | 613 | - |
| 613 | 614 | - |
| 614 | 615 | - |
| 615 | 616 | - |
| 616 | 617 | - |
| 617 | 618 | - |
| 618 | 619 | - |
| 619 | 620 | - |
| 620 | 621 | - |
| 621 | 622 | - |
| 622 | 623 | - |
| 623 | 624 | - |
| 624 | 625 | - |
| 625 | 626 | - |
| 626 | 627 | - |
| 627 | 628 | - |
| 628 | 629 | - |
| 629 | 630 | - |

## ТЕКСТОВОЕ ОПИСАНИЕ
## местоположения границ населенных пунктов, территориальных зон

| Прохождение границы | | Описание прохождения границы |
|---|---|---|
| от точки | до точки | |
| 1 | 2 | 3 |
| 630 | 631 | - |
| 631 | 581 | - |
| 632 | 633 | - |
| 633 | 634 | - |
| 634 | 635 | - |
| 635 | 636 | - |
| 636 | 637 | - |
| 637 | 638 | - |
| 638 | 639 | - |
| 639 | 640 | - |
| 640 | 641 | - |
| 641 | 642 | - |
| 642 | 643 | - |
| 643 | 632 | - |
| 644 | 645 | - |
| 645 | 646 | - |
| 646 | 647 | - |
| 647 | 648 | - |
| 648 | 649 | - |
| 649 | 650 | - |
| 650 | 651 | - |
| 651 | 652 | - |
| 652 | 653 | - |
| 653 | 654 | - |
| 654 | 655 | - |
| 655 | 656 | - |
| 656 | 657 | - |
| 657 | 658 | - |
| 658 | 659 | - |
| 659 | 660 | - |
| 660 | 661 | - |
| 661 | 662 | - |
| 662 | 663 | - |
| 663 | 664 | - |
| 664 | 665 | - |
| 665 | 666 | - |
| 666 | 667 | - |

## ТЕКСТОВОЕ ОПИСАНИЕ
## местоположения границ населенных пунктов, территориальных зон

| Прохождение границы | | Описание прохождения границы |
|---|---|---|
| от точки | до точки | |
| 1 | 2 | 3 |
| 667 | 668 | - |
| 668 | 669 | - |
| 669 | 670 | - |
| 670 | 671 | - |
| 671 | 672 | - |
| 672 | 673 | - |
| 673 | 674 | - |
| 674 | 675 | - |
| 675 | 676 | - |
| 676 | 677 | - |
| 677 | 678 | - |
| 678 | 644 | - |
| 679 | 680 | - |
| 680 | 681 | - |
| 681 | 682 | - |
| 682 | 683 | - |
| 683 | 684 | - |
| 684 | 685 | - |
| 685 | 686 | - |
| 686 | 687 | - |
| 687 | 688 | - |
| 688 | 689 | - |
| 689 | 690 | - |
| 690 | 691 | - |
| 691 | 692 | - |
| 692 | 693 | - |
| 693 | 694 | - |
| 694 | 695 | - |
| 695 | 696 | - |
| 696 | 697 | - |
| 697 | 698 | - |
| 698 | 699 | - |
| 699 | 700 | - |
| 700 | 701 | - |
| 701 | 702 | - |
| 702 | 703 | - |
| 703 | 704 | - |

## ТЕКСТОВОЕ ОПИСАНИЕ
## местоположения границ населенных пунктов, территориальных зон

| Прохождение границы | | Описание прохождения границы |
|---|---|---|
| от точки | до точки | |
| 1 | 2 | 3 |
| 704 | 705 | - |
| 705 | 706 | - |
| 706 | 707 | - |
| 707 | 708 | - |
| 708 | 709 | - |
| 709 | 710 | - |
| 710 | 679 | - |
| 711 | 712 | - |
| 712 | 713 | - |
| 713 | 714 | - |
| 714 | 715 | - |
| 715 | 716 | - |
| 716 | 717 | - |
| 717 | 718 | - |
| 718 | 719 | - |
| 719 | 720 | - |
| 720 | 721 | - |
| 721 | 722 | - |
| 722 | 723 | - |
| 723 | 724 | - |
| 724 | 711 | - |
| 725 | 726 | - |
| 726 | 727 | - |
| 727 | 728 | - |
| 728 | 729 | - |
| 729 | 730 | - |
| 730 | 731 | - |
| 731 | 732 | - |
| 732 | 733 | - |
| 733 | 734 | - |
| 734 | 735 | - |
| 735 | 736 | - |
| 736 | 737 | - |
| 737 | 738 | - |
| 738 | 725 | - |
| 739 | 740 | - |
| 740 | 741 | - |

## ТЕКСТОВОЕ ОПИСАНИЕ
## местоположения границ населенных пунктов, территориальных зон

| Прохождение границы | | Описание прохождения границы |
|---|---|---|
| от точки | до точки | |
| 1 | 2 | 3 |
| 741 | 742 | - |
| 742 | 743 | - |
| 743 | 744 | - |
| 744 | 745 | - |
| 745 | 746 | - |
| 746 | 747 | - |
| 747 | 748 | - |
| 748 | 749 | - |
| 749 | 750 | - |
| 750 | 751 | - |
| 751 | 752 | - |
| 752 | 753 | - |
| 753 | 754 | - |
| 754 | 755 | - |
| 755 | 756 | - |
| 756 | 739 | - |
| 757 | 758 | - |
| 758 | 759 | - |
| 759 | 760 | - |
| 760 | 761 | - |
| 761 | 762 | - |
| 762 | 763 | - |
| 763 | 764 | - |
| 764 | 765 | - |
| 765 | 766 | - |
| 766 | 767 | - |
| 767 | 768 | - |
| 768 | 757 | - |
| 769 | 770 | - |
| 770 | 771 | - |
| 771 | 772 | - |
| 772 | 773 | - |
| 773 | 774 | - |
| 774 | 775 | - |
| 775 | 776 | - |
| 776 | 777 | - |
| 777 | 778 | - |

## ТЕКСТОВОЕ ОПИСАНИЕ
## местоположения границ населенных пунктов, территориальных зон

| Прохождение границы | | Описание прохождения границы |
|---|---|---|
| от точки | до точки | |
| 1 | 2 | 3 |
| 778 | 769 | - |
| 779 | 780 | - |
| 780 | 781 | - |
| 781 | 782 | - |
| 782 | 783 | - |
| 783 | 779 | - |
| 784 | 785 | - |
| 785 | 786 | - |
| 786 | 787 | - |
| 787 | 788 | - |
| 788 | 789 | - |
| 789 | 790 | - |
| 790 | 791 | - |
| 791 | 792 | - |
| 792 | 793 | - |
| 793 | 794 | - |
| 794 | 795 | - |
| 795 | 796 | - |
| 796 | 797 | - |
| 797 | 798 | - |
| 798 | 799 | - |
| 799 | 800 | - |
| 800 | 801 | - |
| 801 | 802 | - |
| 802 | 803 | - |
| 803 | 804 | - |
| 804 | 805 | - |
| 805 | 806 | - |
| 806 | 807 | - |
| 807 | 808 | - |
| 808 | 809 | - |
| 809 | 810 | - |
| 810 | 784 | - |
| 811 | 812 | - |
| 812 | 813 | - |
| 813 | 814 | - |
| 814 | 815 | - |

## ТЕКСТОВОЕ ОПИСАНИЕ
## местоположения границ населенных пунктов, территориальных зон

| Прохождение границы | | Описание прохождения границы |
|---|---|---|
| от точки | до точки | |
| 1 | 2 | 3 |
| 815 | 816 | - |
| 816 | 817 | - |
| 817 | 818 | - |
| 818 | 819 | - |
| 819 | 820 | - |
| 820 | 811 | - |
| 821 | 822 | - |
| 822 | 823 | - |
| 823 | 824 | - |
| 824 | 825 | - |
| 825 | 826 | - |
| 826 | 827 | - |
| 827 | 828 | - |
| 828 | 829 | - |
| 829 | 821 | - |
| 830 | 831 | - |
| 831 | 832 | - |
| 832 | 833 | - |
| 833 | 834 | - |
| 834 | 835 | - |
| 835 | 836 | - |
| 836 | 837 | - |
| 837 | 838 | - |
| 838 | 839 | - |
| 839 | 840 | - |
| 840 | 841 | - |
| 841 | 842 | - |
| 842 | 843 | - |
| 843 | 844 | - |
| 844 | 845 | - |
| 845 | 846 | - |
| 846 | 847 | - |
| 847 | 848 | - |
| 848 | 849 | - |
| 849 | 850 | - |
| 850 | 851 | - |
| 851 | 852 | - |

## ТЕКСТОВОЕ ОПИСАНИЕ
## местоположения границ населенных пунктов, территориальных зон

| Прохождение границы | | Описание прохождения границы |
|---|---|---|
| от точки | до точки | |
| 1 | 2 | 3 |
| 852 | 853 | - |
| 853 | 854 | - |
| 854 | 855 | - |
| 855 | 856 | - |
| 856 | 857 | - |
| 857 | 858 | - |
| 858 | 859 | - |
| 859 | 860 | - |
| 860 | 861 | - |
| 861 | 862 | - |
| 862 | 863 | - |
| 863 | 864 | - |
| 864 | 865 | - |
| 865 | 866 | - |
| 866 | 830 | - |
| 867 | 868 | - |
| 868 | 869 | - |
| 869 | 870 | - |
| 870 | 871 | - |
| 871 | 872 | - |
| 872 | 873 | - |
| 873 | 874 | - |
| 874 | 875 | - |
| 875 | 876 | - |
| 876 | 877 | - |
| 877 | 878 | - |
| 878 | 879 | - |
| 879 | 880 | - |
| 880 | 881 | - |
| 881 | 882 | - |
| 882 | 883 | - |
| 883 | 884 | - |
| 884 | 885 | - |
| 885 | 886 | - |
| 886 | 887 | - |
| 887 | 888 | - |
| 888 | 889 | - |

## ТЕКСТОВОЕ ОПИСАНИЕ
## местоположения границ населенных пунктов, территориальных зон

| Прохождение границы | | Описание прохождения границы |
|---|---|---|
| от точки | до точки | |
| 1 | 2 | 3 |
| 889 | 890 | - |
| 890 | 891 | - |
| 891 | 892 | - |
| 892 | 893 | - |
| 893 | 894 | - |
| 894 | 895 | - |
| 895 | 896 | - |
| 896 | 897 | - |
| 897 | 898 | - |
| 898 | 899 | - |
| 899 | 900 | - |
| 900 | 901 | - |
| 901 | 902 | - |
| 902 | 903 | - |
| 903 | 904 | - |
| 904 | 905 | - |
| 905 | 906 | - |
| 906 | 907 | - |
| 907 | 908 | - |
| 908 | 909 | - |
| 909 | 910 | - |
| 910 | 911 | - |
| 911 | 912 | - |
| 912 | 913 | - |
| 913 | 867 | - |
| 914 | 915 | - |
| 915 | 916 | - |
| 916 | 917 | - |
| 917 | 918 | - |
| 918 | 919 | - |
| 919 | 920 | - |
| 920 | 921 | - |
| 921 | 922 | - |
| 922 | 923 | - |
| 923 | 924 | - |
| 924 | 925 | - |
| 925 | 926 | - |

## ТЕКСТОВОЕ ОПИСАНИЕ
## местоположения границ населенных пунктов, территориальных зон

| Прохождение границы | | Описание прохождения границы |
|---|---|---|
| от точки | до точки | |
| 1 | 2 | 3 |
| 926 | 927 | - |
| 927 | 914 | - |
| 928 | 929 | - |
| 929 | 930 | - |
| 930 | 931 | - |
| 931 | 932 | - |
| 932 | 933 | - |
| 933 | 928 | - |
| 934 | 935 | - |
| 935 | 936 | - |
| 936 | 937 | - |
| 937 | 938 | - |
| 938 | 939 | - |
| 939 | 940 | - |
| 940 | 941 | - |
| 941 | 942 | - |
| 942 | 943 | - |
| 943 | 944 | - |
| 944 | 945 | - |
| 945 | 946 | - |
| 946 | 947 | - |
| 947 | 948 | - |
| 948 | 949 | - |
| 949 | 950 | - |
| 950 | 951 | - |
| 951 | 952 | - |
| 952 | 953 | - |
| 953 | 954 | - |
| 954 | 955 | - |
| 955 | 956 | - |
| 956 | 957 | - |
| 957 | 958 | - |
| 958 | 959 | - |
| 959 | 960 | - |
| 960 | 961 | - |
| 961 | 962 | - |
| 962 | 963 | - |

## ТЕКСТОВОЕ ОПИСАНИЕ
## местоположения границ населенных пунктов, территориальных зон

| Прохождение границы | | Описание прохождения границы |
|---|---|---|
| от точки | до точки | |
| 1 | 2 | 3 |
| 963 | 964 | - |
| 964 | 965 | - |
| 965 | 966 | - |
| 966 | 967 | - |
| 967 | 968 | - |
| 968 | 969 | - |
| 969 | 970 | - |
| 970 | 971 | - |
| 971 | 972 | - |
| 972 | 973 | - |
| 973 | 974 | - |
| 974 | 975 | - |
| 975 | 976 | - |
| 976 | 977 | - |
| 977 | 978 | - |
| 978 | 979 | - |
| 979 | 980 | - |
| 980 | 981 | - |
| 981 | 982 | - |
| 982 | 983 | - |
| 983 | 984 | - |
| 984 | 985 | - |
| 985 | 986 | - |
| 986 | 987 | - |
| 987 | 988 | - |
| 988 | 934 | - |
| 989 | 990 | - |
| 990 | 991 | - |
| 991 | 992 | - |
| 992 | 993 | - |
| 993 | 994 | - |
| 994 | 995 | - |
| 995 | 996 | - |
| 996 | 997 | - |
| 997 | 998 | - |
| 998 | 999 | - |
| 999 | 1000 | - |

# ТЕКСТОВОЕ ОПИСАНИЕ
## местоположения границ населенных пунктов, территориальных зон

| Прохождение границы | | Описание прохождения границы |
|---|---|---|
| от точки | до точки | |
| 1 | 2 | 3 |
| 1000 | 1001 | - |
| 1001 | 1002 | - |
| 1002 | 1003 | - |
| 1003 | 1004 | - |
| 1004 | 1005 | - |
| 1005 | 1006 | - |
| 1006 | 1007 | - |
| 1007 | 1008 | - |
| 1008 | 1009 | - |
| 1009 | 1010 | - |
| 1010 | 1011 | - |
| 1011 | 1012 | - |
| 1012 | 1013 | - |
| 1013 | 1014 | - |
| 1014 | 1015 | - |
| 1015 | 1016 | - |
| 1016 | 1017 | - |
| 1017 | 1018 | - |
| 1018 | 1019 | - |
| 1019 | 1020 | - |
| 1020 | 1021 | - |
| 1021 | 1022 | - |
| 1022 | 1023 | - |
| 1023 | 1024 | - |
| 1024 | 1025 | - |
| 1025 | 1026 | - |
| 1026 | 1027 | - |
| 1027 | 1028 | - |
| 1028 | 1029 | - |
| 1029 | 1030 | - |
| 1030 | 1031 | - |
| 1031 | 1032 | - |
| 1032 | 1033 | - |
| 1033 | 1034 | - |
| 1034 | 1035 | - |
| 1035 | 1036 | - |
| 1036 | 1037 | - |

## ТЕКСТОВОЕ ОПИСАНИЕ
## местоположения границ населенных пунктов, территориальных зон

| Прохождение границы | | Описание прохождения границы |
|---|---|---|
| от точки | до точки | |
| 1 | 2 | 3 |
| 1037 | 1038 | - |
| 1038 | 1039 | - |
| 1039 | 1040 | - |
| 1040 | 989 | - |
| 1041 | 1042 | - |
| 1042 | 1043 | - |
| 1043 | 1044 | - |
| 1044 | 1045 | - |
| 1045 | 1046 | - |
| 1046 | 1047 | - |
| 1047 | 1048 | - |
| 1048 | 1049 | - |
| 1049 | 1050 | - |
| 1050 | 1051 | - |
| 1051 | 1052 | - |
| 1052 | 1053 | - |
| 1053 | 1054 | - |
| 1054 | 1055 | - |
| 1055 | 1056 | - |
| 1056 | 1057 | - |
| 1057 | 1058 | - |
| 1058 | 1059 | - |
| 1059 | 1060 | - |
| 1060 | 1061 | - |
| 1061 | 1041 | - |
| 1062 | 1063 | - |
| 1063 | 1064 | - |
| 1064 | 1065 | - |
| 1065 | 1066 | - |
| 1066 | 1067 | - |
| 1067 | 1068 | - |
| 1068 | 1069 | - |
| 1069 | 1070 | - |
| 1070 | 1071 | - |
| 1071 | 1072 | - |
| 1072 | 1073 | - |
| 1073 | 1074 | - |

## ТЕКСТОВОЕ ОПИСАНИЕ
## местоположения границ населенных пунктов, территориальных зон

| Прохождение границы | | Описание прохождения границы |
|---|---|---|
| от точки | до точки | |
| 1 | 2 | 3 |
| 1074 | 1075 | - |
| 1075 | 1076 | - |
| 1076 | 1077 | - |
| 1077 | 1078 | - |
| 1078 | 1079 | - |
| 1079 | 1080 | - |
| 1080 | 1081 | - |
| 1081 | 1082 | - |
| 1082 | 1083 | - |
| 1083 | 1084 | - |
| 1084 | 1085 | - |
| 1085 | 1062 | - |
| 1086 | 1087 | - |
| 1087 | 1088 | - |
| 1088 | 1089 | - |
| 1089 | 1090 | - |
| 1090 | 1091 | - |
| 1091 | 1092 | - |
| 1092 | 1093 | - |
| 1093 | 1094 | - |
| 1094 | 1095 | - |
| 1095 | 1096 | - |
| 1096 | 1097 | - |
| 1097 | 1098 | - |
| 1098 | 1086 | - |
| 1099 | 1100 | - |
| 1100 | 1101 | - |
| 1101 | 1102 | - |
| 1102 | 1103 | - |
| 1103 | 1104 | - |
| 1104 | 1105 | - |
| 1105 | 1099 | - |
| 1106 | 1107 | - |
| 1107 | 1108 | - |
| 1108 | 1109 | - |
| 1109 | 1110 | - |
| 1110 | 1111 | - |

## ТЕКСТОВОЕ ОПИСАНИЕ
## местоположения границ населенных пунктов, территориальных зон

| Прохождение границы | | Описание прохождения границы |
|---|---|---|
| от точки | до точки | |
| 1 | 2 | 3 |
| 1111 | 1112 | - |
| 1112 | 1113 | - |
| 1113 | 1114 | - |
| 1114 | 1115 | - |
| 1115 | 1116 | - |
| 1116 | 1117 | - |
| 1117 | 1118 | - |
| 1118 | 1119 | - |
| 1119 | 1106 | - |
| 1120 | 1121 | - |
| 1121 | 1122 | - |
| 1122 | 1123 | - |
| 1123 | 1124 | - |
| 1124 | 1125 | - |
| 1125 | 1126 | - |
| 1126 | 1127 | - |
| 1127 | 1128 | - |
| 1128 | 1129 | - |
| 1129 | 1130 | - |
| 1130 | 1131 | - |
| 1131 | 1132 | - |
| 1132 | 1133 | - |
| 1133 | 1134 | - |
| 1134 | 1135 | - |
| 1135 | 1136 | - |
| 1136 | 1137 | - |
| 1137 | 1138 | - |
| 1138 | 1139 | - |
| 1139 | 1140 | - |
| 1140 | 1141 | - |
| 1141 | 1142 | - |
| 1142 | 1120 | - |
| 1143 | 1144 | - |
| 1144 | 1145 | - |
| 1145 | 1146 | - |
| 1146 | 1147 | - |
| 1147 | 1148 | - |

## ТЕКСТОВОЕ ОПИСАНИЕ
## местоположения границ населенных пунктов, территориальных зон

| Прохождение границы | | Описание прохождения границы |
|---|---|---|
| от точки | до точки | |
| 1 | 2 | 3 |
| 1148 | 1149 | - |
| 1149 | 1150 | - |
| 1150 | 1151 | - |
| 1151 | 1152 | - |
| 1152 | 1153 | - |
| 1153 | 1154 | - |
| 1154 | 1155 | - |
| 1155 | 1156 | - |
| 1156 | 1157 | - |
| 1157 | 1158 | - |
| 1158 | 1159 | - |
| 1159 | 1160 | - |
| 1160 | 1143 | - |
| 1161 | 1162 | - |
| 1162 | 1163 | - |
| 1163 | 1164 | - |
| 1164 | 1165 | - |
| 1165 | 1161 | - |
| 1166 | 1167 | - |
| 1167 | 1168 | - |
| 1168 | 1169 | - |
| 1169 | 1170 | - |
| 1170 | 1171 | - |
| 1171 | 1172 | - |
| 1172 | 1173 | - |
| 1173 | 1174 | - |
| 1174 | 1175 | - |
| 1175 | 1176 | - |
| 1176 | 1177 | - |
| 1177 | 1178 | - |
| 1178 | 1179 | - |
| 1179 | 1180 | - |
| 1180 | 1181 | - |
| 1181 | 1182 | - |
| 1182 | 1183 | - |
| 1183 | 1184 | - |
| 1184 | 1185 | - |

## ТЕКСТОВОЕ ОПИСАНИЕ
## местоположения границ населенных пунктов, территориальных зон

| Прохождение границы | | Описание прохождения границы |
|---|---|---|
| от точки | до точки | |
| 1 | 2 | 3 |
| 1185 | 1186 | - |
| 1186 | 1187 | - |
| 1187 | 1188 | - |
| 1188 | 1189 | - |
| 1189 | 1190 | - |
| 1190 | 1166 | - |
| 1191 | 1192 | - |
| 1192 | 1193 | - |
| 1193 | 1194 | - |
| 1194 | 1195 | - |
| 1195 | 1196 | - |
| 1196 | 1197 | - |
| 1197 | 1198 | - |
| 1198 | 1199 | - |
| 1199 | 1200 | - |
| 1200 | 1201 | - |
| 1201 | 1202 | - |
| 1202 | 1203 | - |
| 1203 | 1204 | - |
| 1204 | 1205 | - |
| 1205 | 1206 | - |
| 1206 | 1207 | - |
| 1207 | 1191 | - |
| 1208 | 1209 | - |
| 1209 | 1210 | - |
| 1210 | 1211 | - |
| 1211 | 1212 | - |
| 1212 | 1213 | - |
| 1213 | 1214 | - |
| 1214 | 1215 | - |
| 1215 | 1216 | - |
| 1216 | 1217 | - |
| 1217 | 1218 | - |
| 1218 | 1219 | - |
| 1219 | 1220 | - |
| 1220 | 1221 | - |
| 1221 | 1222 | - |

## ТЕКСТОВОЕ ОПИСАНИЕ
## местоположения границ населенных пунктов, территориальных зон

| Прохождение границы | | Описание прохождения границы |
|---|---|---|
| от точки | до точки | |
| 1 | 2 | 3 |
| 1222 | 1223 | - |
| 1223 | 1224 | - |
| 1224 | 1225 | - |
| 1225 | 1226 | - |
| 1226 | 1227 | - |
| 1227 | 1228 | - |
| 1228 | 1229 | - |
| 1229 | 1230 | - |
| 1230 | 1231 | - |
| 1231 | 1232 | - |
| 1232 | 1233 | - |
| 1233 | 1234 | - |
| 1234 | 1208 | - |
| 1235 | 1236 | - |
| 1236 | 1237 | - |
| 1237 | 1238 | - |
| 1238 | 1239 | - |
| 1239 | 1240 | - |
| 1240 | 1241 | - |
| 1241 | 1242 | - |
| 1242 | 1243 | - |
| 1243 | 1244 | - |
| 1244 | 1245 | - |
| 1245 | 1246 | - |
| 1246 | 1247 | - |
| 1247 | 1248 | - |
| 1248 | 1249 | - |
| 1249 | 1250 | - |
| 1250 | 1251 | - |
| 1251 | 1252 | - |
| 1252 | 1253 | - |
| 1253 | 1235 | - |
| 1254 | 1255 | - |
| 1255 | 1256 | - |
| 1256 | 1257 | - |
| 1257 | 1258 | - |
| 1258 | 1259 | - |

## ТЕКСТОВОЕ ОПИСАНИЕ
## местоположения границ населенных пунктов, территориальных зон

| Прохождение границы | | Описание прохождения границы |
|---|---|---|
| от точки | до точки | |
| 1 | 2 | 3 |
| 1259 | 1260 | - |
| 1260 | 1261 | - |
| 1261 | 1262 | - |
| 1262 | 1263 | - |
| 1263 | 1264 | - |
| 1264 | 1265 | - |
| 1265 | 1266 | - |
| 1266 | 1267 | - |
| 1267 | 1268 | - |
| 1268 | 1269 | - |
| 1269 | 1270 | - |
| 1270 | 1271 | - |
| 1271 | 1272 | - |
| 1272 | 1273 | - |
| 1273 | 1274 | - |
| 1274 | 1275 | - |
| 1275 | 1276 | - |
| 1276 | 1277 | - |
| 1277 | 1278 | - |
| 1278 | 1279 | - |
| 1279 | 1280 | - |
| 1280 | 1281 | - |
| 1281 | 1282 | - |
| 1282 | 1254 | - |
| 1283 | 1284 | - |
| 1284 | 1285 | - |
| 1285 | 1286 | - |
| 1286 | 1287 | - |
| 1287 | 1288 | - |
| 1288 | 1289 | - |
| 1289 | 1290 | - |
| 1290 | 1291 | - |
| 1291 | 1292 | - |
| 1292 | 1293 | - |
| 1293 | 1294 | - |
| 1294 | 1295 | - |
| 1295 | 1296 | - |

## ТЕКСТОВОЕ ОПИСАНИЕ
## местоположения границ населенных пунктов, территориальных зон

| Прохождение границы | | Описание прохождения границы |
|---|---|---|
| от точки | до точки | |
| 1 | 2 | 3 |
| 1296 | 1283 | - |
| 1297 | 1298 | - |
| 1298 | 1299 | - |
| 1299 | 1300 | - |
| 1300 | 1301 | - |
| 1301 | 1302 | - |
| 1302 | 1303 | - |
| 1303 | 1304 | - |
| 1304 | 1305 | - |
| 1305 | 1297 | - |
| 1306 | 1307 | - |
| 1307 | 1308 | - |
| 1308 | 1309 | - |
| 1309 | 1310 | - |
| 1310 | 1311 | - |
| 1311 | 1312 | - |
| 1312 | 1313 | - |
| 1313 | 1314 | - |
| 1314 | 1315 | - |
| 1315 | 1316 | - |
| 1316 | 1317 | - |
| 1317 | 1318 | - |
| 1318 | 1319 | - |
| 1319 | 1320 | - |
| 1320 | 1321 | - |
| 1321 | 1322 | - |
| 1322 | 1323 | - |
| 1323 | 1324 | - |
| 1324 | 1325 | - |
| 1325 | 1326 | - |
| 1326 | 1327 | - |
| 1327 | 1328 | - |
| 1328 | 1329 | - |
| 1329 | 1330 | - |
| 1330 | 1331 | - |
| 1331 | 1306 | - |
| 1332 | 1333 | - |

## ТЕКСТОВОЕ ОПИСАНИЕ
## местоположения границ населенных пунктов, территориальных зон

| Прохождение границы | | Описание прохождения границы |
|---|---|---|
| от точки | до точки | |
| 1 | 2 | 3 |
| 1333 | 1334 | - |
| 1334 | 1335 | - |
| 1335 | 1336 | - |
| 1336 | 1337 | - |
| 1337 | 1338 | - |
| 1338 | 1339 | - |
| 1339 | 1340 | - |
| 1340 | 1341 | - |
| 1341 | 1342 | - |
| 1342 | 1343 | - |
| 1343 | 1344 | - |
| 1344 | 1345 | - |
| 1345 | 1346 | - |
| 1346 | 1347 | - |
| 1347 | 1348 | - |
| 1348 | 1349 | - |
| 1349 | 1350 | - |
| 1350 | 1351 | - |
| 1351 | 1352 | - |
| 1352 | 1353 | - |
| 1353 | 1354 | - |
| 1354 | 1355 | - |
| 1355 | 1356 | - |
| 1356 | 1357 | - |
| 1357 | 1358 | - |
| 1358 | 1359 | - |
| 1359 | 1332 | - |
| 1360 | 1361 | - |
| 1361 | 1362 | - |
| 1362 | 1363 | - |
| 1363 | 1364 | - |
| 1364 | 1365 | - |
| 1365 | 1366 | - |
| 1366 | 1367 | - |
| 1367 | 1368 | - |
| 1368 | 1369 | - |
| 1369 | 1370 | - |

## ТЕКСТОВОЕ ОПИСАНИЕ
## местоположения границ населенных пунктов, территориальных зон

| Прохождение границы | | Описание прохождения границы |
|---|---|---|
| от точки | до точки | |
| 1 | 2 | 3 |
| 1370 | 1371 | - |
| 1371 | 1372 | - |
| 1372 | 1373 | - |
| 1373 | 1374 | - |
| 1374 | 1375 | - |
| 1375 | 1376 | - |
| 1376 | 1377 | - |
| 1377 | 1378 | - |
| 1378 | 1379 | - |
| 1379 | 1380 | - |
| 1380 | 1381 | - |
| 1381 | 1382 | - |
| 1382 | 1360 | - |
| 1383 | 1384 | - |
| 1384 | 1385 | - |
| 1385 | 1386 | - |
| 1386 | 1387 | - |
| 1387 | 1388 | - |
| 1388 | 1389 | - |
| 1389 | 1390 | - |
| 1390 | 1391 | - |
| 1391 | 1392 | - |
| 1392 | 1393 | - |
| 1393 | 1394 | - |
| 1394 | 1395 | - |
| 1395 | 1396 | - |
| 1396 | 1383 | - |
| 1397 | 1398 | - |
| 1398 | 1399 | - |
| 1399 | 1400 | - |
| 1400 | 1401 | - |
| 1401 | 1402 | - |
| 1402 | 1403 | - |
| 1403 | 1404 | - |
| 1404 | 1405 | - |
| 1405 | 1406 | - |
| 1406 | 1407 | - |

## ТЕКСТОВОЕ ОПИСАНИЕ
## местоположения границ населенных пунктов, территориальных зон

| Прохождение границы | | Описание прохождения границы |
|---|---|---|
| от точки | до точки | |
| 1 | 2 | 3 |
| 1407 | 1408 | - |
| 1408 | 1409 | - |
| 1409 | 1410 | - |
| 1410 | 1411 | - |
| 1411 | 1412 | - |
| 1412 | 1413 | - |
| 1413 | 1414 | - |
| 1414 | 1397 | - |
| 1415 | 1416 | - |
| 1416 | 1417 | - |
| 1417 | 1418 | - |
| 1418 | 1419 | - |
| 1419 | 1420 | - |
| 1420 | 1421 | - |
| 1421 | 1422 | - |
| 1422 | 1423 | - |
| 1423 | 1424 | - |
| 1424 | 1415 | - |
| 1425 | 1426 | - |
| 1426 | 1427 | - |
| 1427 | 1428 | - |
| 1428 | 1429 | - |
| 1429 | 1430 | - |
| 1430 | 1431 | - |
| 1431 | 1432 | - |
| 1432 | 1433 | - |
| 1433 | 1434 | - |
| 1434 | 1435 | - |
| 1435 | 1436 | - |
| 1436 | 1437 | - |
| 1437 | 1438 | - |
| 1438 | 1439 | - |
| 1439 | 1440 | - |
| 1440 | 1441 | - |
| 1441 | 1442 | - |
| 1442 | 1443 | - |
| 1443 | 1444 | - |

## ТЕКСТОВОЕ ОПИСАНИЕ
## местоположения границ населенных пунктов, территориальных зон

| Прохождение границы | | Описание прохождения границы |
|---|---|---|
| от точки | до точки | |
| 1 | 2 | 3 |
| 1444 | 1445 | - |
| 1445 | 1446 | - |
| 1446 | 1447 | - |
| 1447 | 1448 | - |
| 1448 | 1449 | - |
| 1449 | 1450 | - |
| 1450 | 1451 | - |
| 1451 | 1452 | - |
| 1452 | 1453 | - |
| 1453 | 1454 | - |
| 1454 | 1455 | - |
| 1455 | 1456 | - |
| 1456 | 1457 | - |
| 1457 | 1458 | - |
| 1458 | 1459 | - |
| 1459 | 1460 | - |
| 1460 | 1461 | - |
| 1461 | 1462 | - |
| 1462 | 1463 | - |
| 1463 | 1464 | - |
| 1464 | 1465 | - |
| 1465 | 1466 | - |
| 1466 | 1467 | - |
| 1467 | 1468 | - |
| 1468 | 1469 | - |
| 1469 | 1470 | - |
| 1470 | 1471 | - |
| 1471 | 1472 | - |
| 1472 | 1473 | - |
| 1473 | 1474 | - |
| 1474 | 1475 | - |
| 1475 | 1476 | - |
| 1476 | 1477 | - |
| 1477 | 1478 | - |
| 1478 | 1479 | - |
| 1479 | 1480 | - |
| 1480 | 1481 | - |

## ТЕКСТОВОЕ ОПИСАНИЕ
## местоположения границ населенных пунктов, территориальных зон

| Прохождение границы | | Описание прохождения границы |
|---|---|---|
| от точки | до точки | |
| 1 | 2 | 3 |
| 1481 | 1482 | - |
| 1482 | 1483 | - |
| 1483 | 1484 | - |
| 1484 | 1485 | - |
| 1485 | 1486 | - |
| 1486 | 1487 | - |
| 1487 | 1488 | - |
| 1488 | 1425 | - |
| 1489 | 1490 | - |
| 1490 | 1491 | - |
| 1491 | 1492 | - |
| 1492 | 1493 | - |
| 1493 | 1494 | - |
| 1494 | 1495 | - |
| 1495 | 1496 | - |
| 1496 | 1497 | - |
| 1497 | 1498 | - |
| 1498 | 1499 | - |
| 1499 | 1489 | - |
| 1500 | 1501 | - |
| 1501 | 1502 | - |
| 1502 | 1503 | - |
| 1503 | 1504 | - |
| 1504 | 1505 | - |
| 1505 | 1506 | - |
| 1506 | 1507 | - |
| 1507 | 1508 | - |
| 1508 | 1500 | - |
| 1509 | 1510 | - |
| 1510 | 1511 | - |
| 1511 | 1512 | - |
| 1512 | 1513 | - |
| 1513 | 1514 | - |
| 1514 | 1515 | - |
| 1515 | 1516 | - |
| 1516 | 1509 | - |
| 1517 | 1518 | - |

## ТЕКСТОВОЕ ОПИСАНИЕ
## местоположения границ населенных пунктов, территориальных зон

| Прохождение границы | | Описание прохождения границы |
|---|---|---|
| от точки | до точки | |
| 1 | 2 | 3 |
| 1518 | 1519 | - |
| 1519 | 1520 | - |
| 1520 | 1521 | - |
| 1521 | 1522 | - |
| 1522 | 1523 | - |
| 1523 | 1524 | - |
| 1524 | 1525 | - |
| 1525 | 1526 | - |
| 1526 | 1517 | - |
| 1527 | 1528 | - |
| 1528 | 1529 | - |
| 1529 | 1530 | - |
| 1530 | 1531 | - |
| 1531 | 1532 | - |
| 1532 | 1533 | - |
| 1533 | 1534 | - |
| 1534 | 1535 | - |
| 1535 | 1536 | - |
| 1536 | 1537 | - |
| 1537 | 1538 | - |
| 1538 | 1539 | - |
| 1539 | 1540 | - |
| 1540 | 1541 | - |
| 1541 | 1542 | - |
| 1542 | 1543 | - |
| 1543 | 1544 | - |
| 1544 | 1545 | - |
| 1545 | 1546 | - |
| 1546 | 1527 | - |
| 1547 | 1548 | - |
| 1548 | 1549 | - |
| 1549 | 1550 | - |
| 1550 | 1551 | - |
| 1551 | 1552 | - |
| 1552 | 1553 | - |
| 1553 | 1554 | - |
| 1554 | 1555 | - |

## ТЕКСТОВОЕ ОПИСАНИЕ
## местоположения границ населенных пунктов, территориальных зон

| Прохождение границы | | Описание прохождения границы |
|---|---|---|
| от точки | до точки | |
| 1 | 2 | 3 |
| 1555 | 1556 | - |
| 1556 | 1557 | - |
| 1557 | 1558 | - |
| 1558 | 1559 | - |
| 1559 | 1560 | - |
| 1560 | 1561 | - |
| 1561 | 1562 | - |
| 1562 | 1563 | - |
| 1563 | 1564 | - |
| 1564 | 1547 | - |
| 1565 | 1566 | - |
| 1566 | 1567 | - |
| 1567 | 1568 | - |
| 1568 | 1569 | - |
| 1569 | 1570 | - |
| 1570 | 1571 | - |
| 1571 | 1572 | - |
| 1572 | 1573 | - |
| 1573 | 1574 | - |
| 1574 | 1575 | - |
| 1575 | 1576 | - |
| 1576 | 1577 | - |
| 1577 | 1578 | - |
| 1578 | 1565 | - |
| 1579 | 1580 | - |
| 1580 | 1581 | - |
| 1581 | 1582 | - |
| 1582 | 1583 | - |
| 1583 | 1584 | - |
| 1584 | 1585 | - |
| 1585 | 1586 | - |
| 1586 | 1587 | - |
| 1587 | 1588 | - |
| 1588 | 1589 | - |
| 1589 | 1590 | - |
| 1590 | 1591 | - |
| 1591 | 1592 | - |

## ТЕКСТОВОЕ ОПИСАНИЕ
## местоположения границ населенных пунктов, территориальных зон

| Прохождение границы | | Описание прохождения границы |
|---|---|---|
| от точки | до точки | |
| 1 | 2 | 3 |
| 1592 | 1593 | - |
| 1593 | 1594 | - |
| 1594 | 1595 | - |
| 1595 | 1596 | - |
| 1596 | 1579 | - |
| 1597 | 1598 | - |
| 1598 | 1599 | - |
| 1599 | 1600 | - |
| 1600 | 1601 | - |
| 1601 | 1602 | - |
| 1602 | 1603 | - |
| 1603 | 1604 | - |
| 1604 | 1605 | - |
| 1605 | 1606 | - |
| 1606 | 1607 | - |
| 1607 | 1608 | - |
| 1608 | 1609 | - |
| 1609 | 1610 | - |
| 1610 | 1611 | - |
| 1611 | 1612 | - |
| 1612 | 1613 | - |
| 1613 | 1614 | - |
| 1614 | 1597 | - |
| 1615 | 1616 | - |
| 1616 | 1617 | - |
| 1617 | 1618 | - |
| 1618 | 1619 | - |
| 1619 | 1620 | - |
| 1620 | 1621 | - |
| 1621 | 1622 | - |
| 1622 | 1623 | - |
| 1623 | 1624 | - |
| 1624 | 1625 | - |
| 1625 | 1626 | - |
| 1626 | 1627 | - |
| 1627 | 1628 | - |
| 1628 | 1629 | - |

## ТЕКСТОВОЕ ОПИСАНИЕ
## местоположения границ населенных пунктов, территориальных зон

| Прохождение границы | | Описание прохождения границы |
|---|---|---|
| от точки | до точки | |
| 1 | 2 | 3 |
| 1629 | 1630 | - |
| 1630 | 1631 | - |
| 1631 | 1632 | - |
| 1632 | 1633 | - |
| 1633 | 1634 | - |
| 1634 | 1635 | - |
| 1635 | 1636 | - |
| 1636 | 1637 | - |
| 1637 | 1638 | - |
| 1638 | 1639 | - |
| 1639 | 1640 | - |
| 1640 | 1641 | - |
| 1641 | 1642 | - |
| 1642 | 1643 | - |
| 1643 | 1644 | - |
| 1644 | 1645 | - |
| 1645 | 1646 | - |
| 1646 | 1647 | - |
| 1647 | 1648 | - |
| 1648 | 1649 | - |
| 1649 | 1650 | - |
| 1650 | 1651 | - |
| 1651 | 1652 | - |
| 1652 | 1653 | - |
| 1653 | 1654 | - |
| 1654 | 1655 | - |
| 1655 | 1656 | - |
| 1656 | 1657 | - |
| 1657 | 1658 | - |
| 1658 | 1659 | - |
| 1659 | 1660 | - |
| 1660 | 1661 | - |
| 1661 | 1662 | - |
| 1662 | 1663 | - |
| 1663 | 1664 | - |
| 1664 | 1665 | - |
| 1665 | 1666 | - |

## ТЕКСТОВОЕ ОПИСАНИЕ
## местоположения границ населенных пунктов, территориальных зон

| Прохождение границы | | Описание прохождения границы |
|---|---|---|
| от точки | до точки | |
| 1 | 2 | 3 |
| 1666 | 1667 | - |
| 1667 | 1668 | - |
| 1668 | 1669 | - |
| 1669 | 1670 | - |
| 1670 | 1671 | - |
| 1671 | 1672 | - |
| 1672 | 1673 | - |
| 1673 | 1674 | - |
| 1674 | 1675 | - |
| 1675 | 1676 | - |
| 1676 | 1615 | - |
| 1677 | 1678 | - |
| 1678 | 1679 | - |
| 1679 | 1680 | - |
| 1680 | 1681 | - |
| 1681 | 1682 | - |
| 1682 | 1683 | - |
| 1683 | 1684 | - |
| 1684 | 1685 | - |
| 1685 | 1686 | - |
| 1686 | 1687 | - |
| 1687 | 1688 | - |
| 1688 | 1689 | - |
| 1689 | 1690 | - |
| 1690 | 1691 | - |
| 1691 | 1692 | - |
| 1692 | 1693 | - |
| 1693 | 1694 | - |
| 1694 | 1695 | - |
| 1695 | 1696 | - |
| 1696 | 1697 | - |
| 1697 | 1698 | - |
| 1698 | 1699 | - |
| 1699 | 1700 | - |
| 1700 | 1701 | - |
| 1701 | 1702 | - |
| 1702 | 1703 | - |

## ТЕКСТОВОЕ ОПИСАНИЕ
## местоположения границ населенных пунктов, территориальных зон

| Прохождение границы | | Описание прохождения границы |
|---|---|---|
| от точки | до точки | |
| 1 | 2 | 3 |
| 1703 | 1704 | - |
| 1704 | 1705 | - |
| 1705 | 1706 | - |
| 1706 | 1707 | - |
| 1707 | 1708 | - |
| 1708 | 1709 | - |
| 1709 | 1710 | - |
| 1710 | 1711 | - |
| 1711 | 1712 | - |
| 1712 | 1713 | - |
| 1713 | 1714 | - |
| 1714 | 1715 | - |
| 1715 | 1716 | - |
| 1716 | 1717 | - |
| 1717 | 1718 | - |
| 1718 | 1719 | - |
| 1719 | 1720 | - |
| 1720 | 1721 | - |
| 1721 | 1722 | - |
| 1722 | 1723 | - |
| 1723 | 1724 | - |
| 1724 | 1725 | - |
| 1725 | 1726 | - |
| 1726 | 1727 | - |
| 1727 | 1728 | - |
| 1728 | 1729 | - |
| 1729 | 1730 | - |
| 1730 | 1677 | - |
| 1731 | 1732 | - |
| 1732 | 1733 | - |
| 1733 | 1734 | - |
| 1734 | 1735 | - |
| 1735 | 1736 | - |
| 1736 | 1737 | - |
| 1737 | 1738 | - |
| 1738 | 1739 | - |
| 1739 | 1740 | - |

## ТЕКСТОВОЕ ОПИСАНИЕ
## местоположения границ населенных пунктов, территориальных зон

| Прохождение границы | | Описание прохождения границы |
|---|---|---|
| от точки | до точки | |
| 1 | 2 | 3 |
| 1740 | 1741 | - |
| 1741 | 1742 | - |
| 1742 | 1743 | - |
| 1743 | 1744 | - |
| 1744 | 1745 | - |
| 1745 | 1746 | - |
| 1746 | 1747 | - |
| 1747 | 1748 | - |
| 1748 | 1749 | - |
| 1749 | 1750 | - |
| 1750 | 1751 | - |
| 1751 | 1752 | - |
| 1752 | 1753 | - |
| 1753 | 1754 | - |
| 1754 | 1755 | - |
| 1755 | 1756 | - |
| 1756 | 1731 | - |
| 1757 | 1758 | - |
| 1758 | 1759 | - |
| 1759 | 1760 | - |
| 1760 | 1761 | - |
| 1761 | 1762 | - |
| 1762 | 1763 | - |
| 1763 | 1764 | - |
| 1764 | 1765 | - |
| 1765 | 1766 | - |
| 1766 | 1767 | - |
| 1767 | 1768 | - |
| 1768 | 1769 | - |
| 1769 | 1770 | - |
| 1770 | 1771 | - |
| 1771 | 1772 | - |
| 1772 | 1773 | - |
| 1773 | 1774 | - |
| 1774 | 1775 | - |
| 1775 | 1757 | - |
| 1776 | 1777 | - |

## ТЕКСТОВОЕ ОПИСАНИЕ
## местоположения границ населенных пунктов, территориальных зон

| Прохождение границы | | Описание прохождения границы |
|---|---|---|
| от точки | до точки | |
| 1 | 2 | 3 |
| 1777 | 1778 | - |
| 1778 | 1779 | - |
| 1779 | 1776 | - |
| 1780 | 1781 | - |
| 1781 | 1782 | - |
| 1782 | 1783 | - |
| 1783 | 1784 | - |
| 1784 | 1785 | - |
| 1785 | 1786 | - |
| 1786 | 1787 | - |
| 1787 | 1788 | - |
| 1788 | 1789 | - |
| 1789 | 1790 | - |
| 1790 | 1791 | - |
| 1791 | 1792 | - |
| 1792 | 1793 | - |
| 1793 | 1780 | - |
| 1794 | 1795 | - |
| 1795 | 1796 | - |
| 1796 | 1797 | - |
| 1797 | 1798 | - |
| 1798 | 1799 | - |
| 1799 | 1800 | - |
| 1800 | 1801 | - |
| 1801 | 1802 | - |
| 1802 | 1803 | - |
| 1803 | 1804 | - |
| 1804 | 1805 | - |
| 1805 | 1806 | - |
| 1806 | 1807 | - |
| 1807 | 1808 | - |
| 1808 | 1809 | - |
| 1809 | 1810 | - |
| 1810 | 1811 | - |
| 1811 | 1812 | - |
| 1812 | 1813 | - |
| 1813 | 1814 | - |

## ТЕКСТОВОЕ ОПИСАНИЕ
## местоположения границ населенных пунктов, территориальных зон

| Прохождение границы | | Описание прохождения границы |
|---|---|---|
| от точки | до точки | |
| 1 | 2 | 3 |
| 1814 | 1815 | - |
| 1815 | 1816 | - |
| 1816 | 1817 | - |
| 1817 | 1818 | - |
| 1818 | 1819 | - |
| 1819 | 1820 | - |
| 1820 | 1821 | - |
| 1821 | 1822 | - |
| 1822 | 1823 | - |
| 1823 | 1824 | - |
| 1824 | 1825 | - |
| 1825 | 1826 | - |
| 1826 | 1827 | - |
| 1827 | 1828 | - |
| 1828 | 1829 | - |
| 1829 | 1830 | - |
| 1830 | 1831 | - |
| 1831 | 1832 | - |
| 1832 | 1833 | - |
| 1833 | 1834 | - |
| 1834 | 1835 | - |
| 1835 | 1836 | - |
| 1836 | 1837 | - |
| 1837 | 1838 | - |
| 1838 | 1839 | - |
| 1839 | 1840 | - |
| 1840 | 1841 | - |
| 1841 | 1842 | - |
| 1842 | 1843 | - |
| 1843 | 1844 | - |
| 1844 | 1845 | - |
| 1845 | 1846 | - |
| 1846 | 1847 | - |
| 1847 | 1848 | - |
| 1848 | 1849 | - |
| 1849 | 1850 | - |
| 1850 | 1851 | - |

## ТЕКСТОВОЕ ОПИСАНИЕ
## местоположения границ населенных пунктов, территориальных зон

| Прохождение границы | | Описание прохождения границы |
|---|---|---|
| от точки | до точки | |
| 1 | 2 | 3 |
| 1851 | 1852 | - |
| 1852 | 1853 | - |
| 1853 | 1854 | - |
| 1854 | 1855 | - |
| 1855 | 1856 | - |
| 1856 | 1857 | - |
| 1857 | 1858 | - |
| 1858 | 1859 | - |
| 1859 | 1860 | - |
| 1860 | 1861 | - |
| 1861 | 1862 | - |
| 1862 | 1863 | - |
| 1863 | 1864 | - |
| 1864 | 1865 | - |
| 1865 | 1794 | - |
| 1866 | 1867 | - |
| 1867 | 1868 | - |
| 1868 | 1869 | - |
| 1869 | 1870 | - |
| 1870 | 1871 | - |
| 1871 | 1872 | - |
| 1872 | 1873 | - |
| 1873 | 1874 | - |
| 1874 | 1875 | - |
| 1875 | 1876 | - |
| 1876 | 1877 | - |
| 1877 | 1878 | - |
| 1878 | 1879 | - |
| 1879 | 1880 | - |
| 1880 | 1881 | - |
| 1881 | 1882 | - |
| 1882 | 1883 | - |
| 1883 | 1884 | - |
| 1884 | 1885 | - |
| 1885 | 1886 | - |
| 1886 | 1887 | - |
| 1887 | 1888 | - |

## ТЕКСТОВОЕ ОПИСАНИЕ
## местоположения границ населенных пунктов, территориальных зон

| Прохождение границы | | Описание прохождения границы |
|---|---|---|
| от точки | до точки | |
| 1 | 2 | 3 |
| 1888 | 1889 | - |
| 1889 | 1890 | - |
| 1890 | 1891 | - |
| 1891 | 1892 | - |
| 1892 | 1893 | - |
| 1893 | 1894 | - |
| 1894 | 1895 | - |
| 1895 | 1866 | - |
| 1896 | 1897 | - |
| 1897 | 1898 | - |
| 1898 | 1899 | - |
| 1899 | 1900 | - |
| 1900 | 1901 | - |
| 1901 | 1902 | - |
| 1902 | 1903 | - |
| 1903 | 1904 | - |
| 1904 | 1905 | - |
| 1905 | 1906 | - |
| 1906 | 1907 | - |
| 1907 | 1908 | - |
| 1908 | 1909 | - |
| 1909 | 1910 | - |
| 1910 | 1911 | - |
| 1911 | 1912 | - |
| 1912 | 1913 | - |
| 1913 | 1914 | - |
| 1914 | 1915 | - |
| 1915 | 1916 | - |
| 1916 | 1917 | - |
| 1917 | 1918 | - |
| 1918 | 1919 | - |
| 1919 | 1920 | - |
| 1920 | 1921 | - |
| 1921 | 1922 | - |
| 1922 | 1923 | - |
| 1923 | 1924 | - |
| 1924 | 1925 | - |

## ТЕКСТОВОЕ ОПИСАНИЕ
## местоположения границ населенных пунктов, территориальных зон

| Прохождение границы | | Описание прохождения границы |
|---|---|---|
| от точки | до точки | |
| 1 | 2 | 3 |
| 1925 | 1926 | - |
| 1926 | 1896 | - |
| 1927 | 1928 | - |
| 1928 | 1929 | - |
| 1929 | 1930 | - |
| 1930 | 1931 | - |
| 1931 | 1932 | - |
| 1932 | 1933 | - |
| 1933 | 1934 | - |
| 1934 | 1935 | - |
| 1935 | 1936 | - |
| 1936 | 1937 | - |
| 1937 | 1938 | - |
| 1938 | 1939 | - |
| 1939 | 1940 | - |
| 1940 | 1941 | - |
| 1941 | 1942 | - |
| 1942 | 1943 | - |
| 1943 | 1944 | - |
| 1944 | 1945 | - |
| 1945 | 1946 | - |
| 1946 | 1947 | - |
| 1947 | 1948 | - |
| 1948 | 1949 | - |
| 1949 | 1950 | - |
| 1950 | 1951 | - |
| 1951 | 1952 | - |
| 1952 | 1953 | - |
| 1953 | 1954 | - |
| 1954 | 1955 | - |
| 1955 | 1956 | - |
| 1956 | 1957 | - |
| 1957 | 1958 | - |
| 1958 | 1927 | - |
| 1959 | 1960 | - |
| 1960 | 1961 | - |
| 1961 | 1962 | - |

## ТЕКСТОВОЕ ОПИСАНИЕ
## местоположения границ населенных пунктов, территориальных зон

| Прохождение границы | | Описание прохождения границы |
|---|---|---|
| от точки | до точки | |
| 1 | 2 | 3 |
| 1962 | 1963 | - |
| 1963 | 1964 | - |
| 1964 | 1965 | - |
| 1965 | 1966 | - |
| 1966 | 1967 | - |
| 1967 | 1968 | - |
| 1968 | 1969 | - |
| 1969 | 1970 | - |
| 1970 | 1971 | - |
| 1971 | 1972 | - |
| 1972 | 1973 | - |
| 1973 | 1974 | - |
| 1974 | 1975 | - |
| 1975 | 1976 | - |
| 1976 | 1977 | - |
| 1977 | 1978 | - |
| 1978 | 1979 | - |
| 1979 | 1980 | - |
| 1980 | 1981 | - |
| 1981 | 1982 | - |
| 1982 | 1983 | - |
| 1983 | 1959 | - |
| 1984 | 1985 | - |
| 1985 | 1986 | - |
| 1986 | 1987 | - |
| 1987 | 1988 | - |
| 1988 | 1989 | - |
| 1989 | 1990 | - |
| 1990 | 1991 | - |
| 1991 | 1992 | - |
| 1992 | 1993 | - |
| 1993 | 1994 | - |
| 1994 | 1995 | - |
| 1995 | 1996 | - |
| 1996 | 1997 | - |
| 1997 | 1998 | - |
| 1998 | 1999 | - |

## ТЕКСТОВОЕ ОПИСАНИЕ
## местоположения границ населенных пунктов, территориальных зон

| Прохождение границы | | Описание прохождения границы |
|---|---|---|
| от точки | до точки | |
| 1 | 2 | 3 |
| 1999 | 2000 | - |
| 2000 | 2001 | - |
| 2001 | 2002 | - |
| 2002 | 2003 | - |
| 2003 | 2004 | - |
| 2004 | 2005 | - |
| 2005 | 2006 | - |
| 2006 | 1984 | - |
| 2007 | 2008 | - |
| 2008 | 2009 | - |
| 2009 | 2010 | - |
| 2010 | 2011 | - |
| 2011 | 2012 | - |
| 2012 | 2013 | - |
| 2013 | 2014 | - |
| 2014 | 2015 | - |
| 2015 | 2016 | - |
| 2016 | 2017 | - |
| 2017 | 2018 | - |
| 2018 | 2019 | - |
| 2019 | 2007 | - |
| 2020 | 2021 | - |
| 2021 | 2022 | - |
| 2022 | 2023 | - |
| 2023 | 2024 | - |
| 2024 | 2025 | - |
| 2025 | 2026 | - |
| 2026 | 2027 | - |
| 2027 | 2028 | - |
| 2028 | 2029 | - |
| 2029 | 2030 | - |
| 2030 | 2031 | - |
| 2031 | 2032 | - |
| 2032 | 2033 | - |
| 2033 | 2034 | - |
| 2034 | 2035 | - |
| 2035 | 2036 | - |

## ТЕКСТОВОЕ ОПИСАНИЕ
## местоположения границ населенных пунктов, территориальных зон

| Прохождение границы | | Описание прохождения границы |
|---|---|---|
| от точки | до точки | |
| 1 | 2 | 3 |
| 2036 | 2037 | - |
| 2037 | 2038 | - |
| 2038 | 2039 | - |
| 2039 | 2040 | - |
| 2040 | 2041 | - |
| 2041 | 2042 | - |
| 2042 | 2043 | - |
| 2043 | 2044 | - |
| 2044 | 2045 | - |
| 2045 | 2046 | - |
| 2046 | 2047 | - |
| 2047 | 2048 | - |
| 2048 | 2049 | - |
| 2049 | 2050 | - |
| 2050 | 2051 | - |
| 2051 | 2052 | - |
| 2052 | 2053 | - |
| 2053 | 2054 | - |
| 2054 | 2055 | - |
| 2055 | 2056 | - |
| 2056 | 2057 | - |
| 2057 | 2058 | - |
| 2058 | 2059 | - |
| 2059 | 2060 | - |
| 2060 | 2061 | - |
| 2061 | 2062 | - |
| 2062 | 2063 | - |
| 2063 | 2064 | - |
| 2064 | 2065 | - |
| 2065 | 2066 | - |
| 2066 | 2067 | - |
| 2067 | 2068 | - |
| 2068 | 2069 | - |
| 2069 | 2070 | - |
| 2070 | 2071 | - |
| 2071 | 2072 | - |
| 2072 | 2073 | - |

## ТЕКСТОВОЕ ОПИСАНИЕ
## местоположения границ населенных пунктов, территориальных зон

| Прохождение границы | | Описание прохождения границы |
|---|---|---|
| от точки | до точки | |
| 1 | 2 | 3 |
| 2073 | 2074 | - |
| 2074 | 2020 | - |
| 2075 | 2076 | - |
| 2076 | 2077 | - |
| 2077 | 2078 | - |
| 2078 | 2079 | - |
| 2079 | 2080 | - |
| 2080 | 2081 | - |
| 2081 | 2082 | - |
| 2082 | 2083 | - |
| 2083 | 2084 | - |
| 2084 | 2085 | - |
| 2085 | 2086 | - |
| 2086 | 2087 | - |
| 2087 | 2088 | - |
| 2088 | 2089 | - |
| 2089 | 2090 | - |
| 2090 | 2091 | - |
| 2091 | 2092 | - |
| 2092 | 2093 | - |
| 2093 | 2094 | - |
| 2094 | 2095 | - |
| 2095 | 2096 | - |
| 2096 | 2097 | - |
| 2097 | 2098 | - |
| 2098 | 2099 | - |
| 2099 | 2100 | - |
| 2100 | 2101 | - |
| 2101 | 2102 | - |
| 2102 | 2103 | - |
| 2103 | 2104 | - |
| 2104 | 2105 | - |
| 2105 | 2106 | - |
| 2106 | 2107 | - |
| 2107 | 2108 | - |
| 2108 | 2109 | - |
| 2109 | 2110 | - |

## ТЕКСТОВОЕ ОПИСАНИЕ
## местоположения границ населенных пунктов, территориальных зон

| Прохождение границы | | Описание прохождения границы |
|---|---|---|
| от точки | до точки | |
| 1 | 2 | 3 |
| 2110 | 2111 | - |
| 2111 | 2075 | - |
| 2112 | 2113 | - |
| 2113 | 2114 | - |
| 2114 | 2115 | - |
| 2115 | 2116 | - |
| 2116 | 2117 | - |
| 2117 | 2118 | - |
| 2118 | 2119 | - |
| 2119 | 2120 | - |
| 2120 | 2112 | - |
| 2121 | 2122 | - |
| 2122 | 2123 | - |
| 2123 | 2124 | - |
| 2124 | 2125 | - |
| 2125 | 2126 | - |
| 2126 | 2127 | - |
| 2127 | 2128 | - |
| 2128 | 2129 | - |
| 2129 | 2130 | - |
| 2130 | 2131 | - |
| 2131 | 2132 | - |
| 2132 | 2133 | - |
| 2133 | 2134 | - |
| 2134 | 2135 | - |
| 2135 | 2136 | - |
| 2136 | 2137 | - |
| 2137 | 2138 | - |
| 2138 | 2139 | - |
| 2139 | 2140 | - |
| 2140 | 2141 | - |
| 2141 | 2142 | - |
| 2142 | 2143 | - |
| 2143 | 2144 | - |
| 2144 | 2145 | - |
| 2145 | 2146 | - |
| 2146 | 2147 | - |

## ТЕКСТОВОЕ ОПИСАНИЕ
## местоположения границ населенных пунктов, территориальных зон

| Прохождение границы | | Описание прохождения границы |
|---|---|---|
| от точки | до точки | |
| 1 | 2 | 3 |
| 2147 | 2148 | - |
| 2148 | 2149 | - |
| 2149 | 2150 | - |
| 2150 | 2151 | - |
| 2151 | 2121 | - |
| 2152 | 2153 | - |
| 2153 | 2154 | - |
| 2154 | 2155 | - |
| 2155 | 2156 | - |
| 2156 | 2152 | - |
| 2157 | 2158 | - |
| 2158 | 2159 | - |
| 2159 | 2160 | - |
| 2160 | 2161 | - |
| 2161 | 2162 | - |
| 2162 | 2163 | - |
| 2163 | 2164 | - |
| 2164 | 2157 | - |
| 2165 | 2166 | - |
| 2166 | 2167 | - |
| 2167 | 2168 | - |
| 2168 | 2165 | - |
| 2169 | 2170 | - |
| 2170 | 2171 | - |
| 2171 | 2172 | - |
| 2172 | 2173 | - |
| 2173 | 2174 | - |
| 2174 | 2175 | - |
| 2175 | 2176 | - |
| 2176 | 2177 | - |
| 2177 | 2178 | - |
| 2178 | 2179 | - |
| 2179 | 2180 | - |
| 2180 | 2181 | - |
| 2181 | 2182 | - |
| 2182 | 2183 | - |
| 2183 | 2184 | - |

## ТЕКСТОВОЕ ОПИСАНИЕ
## местоположения границ населенных пунктов, территориальных зон

| Прохождение границы | | Описание прохождения границы |
|---|---|---|
| от точки | до точки | |
| 1 | 2 | 3 |
| 2184 | 2185 | - |
| 2185 | 2186 | - |
| 2186 | 2187 | - |
| 2187 | 2188 | - |
| 2188 | 2189 | - |
| 2189 | 2190 | - |
| 2190 | 2191 | - |
| 2191 | 2192 | - |
| 2192 | 2193 | - |
| 2193 | 2194 | - |
| 2194 | 2195 | - |
| 2195 | 2196 | - |
| 2196 | 2197 | - |
| 2197 | 2198 | - |
| 2198 | 2199 | - |
| 2199 | 2200 | - |
| 2200 | 2201 | - |
| 2201 | 2202 | - |
| 2202 | 2203 | - |
| 2203 | 2204 | - |
| 2204 | 2205 | - |
| 2205 | 2206 | - |
| 2206 | 2207 | - |
| 2207 | 2208 | - |
| 2208 | 2209 | - |
| 2209 | 2210 | - |
| 2210 | 2211 | - |
| 2211 | 2212 | - |
| 2212 | 2213 | - |
| 2213 | 2214 | - |
| 2214 | 2215 | - |
| 2215 | 2216 | - |
| 2216 | 2217 | - |
| 2217 | 2218 | - |
| 2218 | 2169 | - |
| 2219 | 2220 | - |
| 2220 | 2221 | - |

## ТЕКСТОВОЕ ОПИСАНИЕ
## местоположения границ населенных пунктов, территориальных зон

| Прохождение границы | | Описание прохождения границы |
|---|---|---|
| от точки | до точки | |
| 1 | 2 | 3 |
| 2221 | 2222 | - |
| 2222 | 2223 | - |
| 2223 | 2224 | - |
| 2224 | 2225 | - |
| 2225 | 2226 | - |
| 2226 | 2227 | - |
| 2227 | 2228 | - |
| 2228 | 2229 | - |
| 2229 | 2230 | - |
| 2230 | 2231 | - |
| 2231 | 2232 | - |
| 2232 | 2233 | - |
| 2233 | 2234 | - |
| 2234 | 2235 | - |
| 2235 | 2236 | - |
| 2236 | 2237 | - |
| 2237 | 2238 | - |
| 2238 | 2239 | - |
| 2239 | 2240 | - |
| 2240 | 2241 | - |
| 2241 | 2242 | - |
| 2242 | 2219 | - |
| 2243 | 2244 | - |
| 2244 | 2245 | - |
| 2245 | 2246 | - |
| 2246 | 2247 | - |
| 2247 | 2248 | - |
| 2248 | 2249 | - |
| 2249 | 2250 | - |
| 2250 | 2251 | - |
| 2251 | 2252 | - |
| 2252 | 2253 | - |
| 2253 | 2254 | - |
| 2254 | 2255 | - |
| 2255 | 2256 | - |
| 2256 | 2257 | - |
| 2257 | 2258 | - |

## ТЕКСТОВОЕ ОПИСАНИЕ
## местоположения границ населенных пунктов, территориальных зон

| Прохождение границы | | Описание прохождения границы |
|---|---|---|
| от точки | до точки | |
| 1 | 2 | 3 |
| 2258 | 2259 | - |
| 2259 | 2260 | - |
| 2260 | 2261 | - |
| 2261 | 2262 | - |
| 2262 | 2263 | - |
| 2263 | 2264 | - |
| 2264 | 2265 | - |
| 2265 | 2266 | - |
| 2266 | 2267 | - |
| 2267 | 2268 | - |
| 2268 | 2269 | - |
| 2269 | 2270 | - |
| 2270 | 2271 | - |
| 2271 | 2272 | - |
| 2272 | 2273 | - |
| 2273 | 2274 | - |
| 2274 | 2275 | - |
| 2275 | 2276 | - |
| 2276 | 2277 | - |
| 2277 | 2278 | - |
| 2278 | 2279 | - |
| 2279 | 2280 | - |
| 2280 | 2281 | - |
| 2281 | 2282 | - |
| 2282 | 2283 | - |
| 2283 | 2284 | - |
| 2284 | 2285 | - |
| 2285 | 2243 | - |
| 2286 | 2287 | - |
| 2287 | 2288 | - |
| 2288 | 2289 | - |
| 2289 | 2290 | - |
| 2290 | 2291 | - |
| 2291 | 2292 | - |
| 2292 | 2293 | - |
| 2293 | 2294 | - |
| 2294 | 2295 | - |

## ТЕКСТОВОЕ ОПИСАНИЕ
## местоположения границ населенных пунктов, территориальных зон

| Прохождение границы | | Описание прохождения границы |
|---|---|---|
| от точки | до точки | |
| 1 | 2 | 3 |
| 2295 | 2296 | - |
| 2296 | 2297 | - |
| 2297 | 2298 | - |
| 2298 | 2299 | - |
| 2299 | 2300 | - |
| 2300 | 2301 | - |
| 2301 | 2302 | - |
| 2302 | 2303 | - |
| 2303 | 2286 | - |
| 2304 | 2305 | - |
| 2305 | 2306 | - |
| 2306 | 2307 | - |
| 2307 | 2308 | - |
| 2308 | 2309 | - |
| 2309 | 2310 | - |
| 2310 | 2311 | - |
| 2311 | 2312 | - |
| 2312 | 2313 | - |
| 2313 | 2314 | - |
| 2314 | 2315 | - |
| 2315 | 2316 | - |
| 2316 | 2317 | - |
| 2317 | 2318 | - |
| 2318 | 2319 | - |
| 2319 | 2320 | - |
| 2320 | 2321 | - |
| 2321 | 2322 | - |
| 2322 | 2323 | - |
| 2323 | 2324 | - |
| 2324 | 2325 | - |
| 2325 | 2326 | - |
| 2326 | 2327 | - |
| 2327 | 2328 | - |
| 2328 | 2304 | - |
| 2329 | 2330 | - |
| 2330 | 2331 | - |
| 2331 | 2332 | - |

## ТЕКСТОВОЕ ОПИСАНИЕ
## местоположения границ населенных пунктов, территориальных зон

| Прохождение границы | | Описание прохождения границы |
|---|---|---|
| от точки | до точки | |
| 1 | 2 | 3 |
| 2332 | 2333 | - |
| 2333 | 2334 | - |
| 2334 | 2335 | - |
| 2335 | 2336 | - |
| 2336 | 2337 | - |
| 2337 | 2338 | - |
| 2338 | 2339 | - |
| 2339 | 2340 | - |
| 2340 | 2341 | - |
| 2341 | 2342 | - |
| 2342 | 2343 | - |
| 2343 | 2344 | - |
| 2344 | 2345 | - |
| 2345 | 2346 | - |
| 2346 | 2347 | - |
| 2347 | 2348 | - |
| 2348 | 2349 | - |
| 2349 | 2350 | - |
| 2350 | 2351 | - |
| 2351 | 2329 | - |
| 2352 | 2353 | - |
| 2353 | 2354 | - |
| 2354 | 2355 | - |
| 2355 | 2356 | - |
| 2356 | 2357 | - |
| 2357 | 2358 | - |
| 2358 | 2359 | - |
| 2359 | 2360 | - |
| 2360 | 2361 | - |
| 2361 | 2362 | - |
| 2362 | 2352 | - |
| 2363 | 2364 | - |
| 2364 | 2365 | - |
| 2365 | 2366 | - |
| 2366 | 2367 | - |
| 2367 | 2368 | - |
| 2368 | 2369 | - |

## ТЕКСТОВОЕ ОПИСАНИЕ
## местоположения границ населенных пунктов, территориальных зон

| Прохождение границы | | Описание прохождения границы |
|---|---|---|
| от точки | до точки | |
| 1 | 2 | 3 |
| 2369 | 2370 | - |
| 2370 | 2371 | - |
| 2371 | 2372 | - |
| 2372 | 2373 | - |
| 2373 | 2374 | - |
| 2374 | 2363 | - |
| 2375 | 2376 | - |
| 2376 | 2377 | - |
| 2377 | 2378 | - |
| 2378 | 2379 | - |
| 2379 | 2380 | - |
| 2380 | 2381 | - |
| 2381 | 2382 | - |
| 2382 | 2383 | - |
| 2383 | 2384 | - |
| 2384 | 2385 | - |
| 2385 | 2386 | - |
| 2386 | 2387 | - |
| 2387 | 2388 | - |
| 2388 | 2389 | - |
| 2389 | 2390 | - |
| 2390 | 2391 | - |
| 2391 | 2392 | - |
| 2392 | 2393 | - |
| 2393 | 2394 | - |
| 2394 | 2395 | - |
| 2395 | 2396 | - |
| 2396 | 2397 | - |
| 2397 | 2398 | - |
| 2398 | 2399 | - |
| 2399 | 2400 | - |
| 2400 | 2401 | - |
| 2401 | 2402 | - |
| 2402 | 2403 | - |
| 2403 | 2404 | - |
| 2404 | 2405 | - |
| 2405 | 2406 | - |

## ТЕКСТОВОЕ ОПИСАНИЕ
## местоположения границ населенных пунктов, территориальных зон

| Прохождение границы | | Описание прохождения границы |
|---|---|---|
| от точки | до точки | |
| 1 | 2 | 3 |
| 2406 | 2407 | - |
| 2407 | 2408 | - |
| 2408 | 2409 | - |
| 2409 | 2410 | - |
| 2410 | 2411 | - |
| 2411 | 2412 | - |
| 2412 | 2413 | - |
| 2413 | 2414 | - |
| 2414 | 2415 | - |
| 2415 | 2416 | - |
| 2416 | 2417 | - |
| 2417 | 2418 | - |
| 2418 | 2419 | - |
| 2419 | 2420 | - |
| 2420 | 2421 | - |
| 2421 | 2422 | - |
| 2422 | 2423 | - |
| 2423 | 2424 | - |
| 2424 | 2425 | - |
| 2425 | 2375 | - |
| 2426 | 2427 | - |
| 2427 | 2428 | - |
| 2428 | 2429 | - |
| 2429 | 2430 | - |
| 2430 | 2431 | - |
| 2431 | 2432 | - |
| 2432 | 2433 | - |
| 2433 | 2434 | - |
| 2434 | 2435 | - |
| 2435 | 2436 | - |
| 2436 | 2437 | - |
| 2437 | 2438 | - |
| 2438 | 2439 | - |
| 2439 | 2440 | - |
| 2440 | 2441 | - |
| 2441 | 2442 | - |
| 2442 | 2443 | - |

## ТЕКСТОВОЕ ОПИСАНИЕ
## местоположения границ населенных пунктов, территориальных зон

| Прохождение границы | | Описание прохождения границы |
|---|---|---|
| от точки | до точки | |
| 1 | 2 | 3 |
| 2443 | 2444 | - |
| 2444 | 2445 | - |
| 2445 | 2446 | - |
| 2446 | 2447 | - |
| 2447 | 2448 | - |
| 2448 | 2449 | - |
| 2449 | 2450 | - |
| 2450 | 2451 | - |
| 2451 | 2452 | - |
| 2452 | 2453 | - |
| 2453 | 2454 | - |
| 2454 | 2455 | - |
| 2455 | 2456 | - |
| 2456 | 2457 | - |
| 2457 | 2458 | - |
| 2458 | 2459 | - |
| 2459 | 2460 | - |
| 2460 | 2461 | - |
| 2461 | 2462 | - |
| 2462 | 2463 | - |
| 2463 | 2464 | - |
| 2464 | 2465 | - |
| 2465 | 2466 | - |
| 2466 | 2467 | - |
| 2467 | 2468 | - |
| 2468 | 2469 | - |
| 2469 | 2470 | - |
| 2470 | 2471 | - |
| 2471 | 2472 | - |
| 2472 | 2473 | - |
| 2473 | 2474 | - |
| 2474 | 2426 | - |
| 2475 | 2476 | - |
| 2476 | 2477 | - |
| 2477 | 2478 | - |
| 2478 | 2479 | - |
| 2479 | 2480 | - |

## ТЕКСТОВОЕ ОПИСАНИЕ
## местоположения границ населенных пунктов, территориальных зон

| Прохождение границы | | Описание прохождения границы |
|---|---|---|
| от точки | до точки | |
| 1 | 2 | 3 |
| 2480 | 2481 | - |
| 2481 | 2482 | - |
| 2482 | 2483 | - |
| 2483 | 2484 | - |
| 2484 | 2485 | - |
| 2485 | 2486 | - |
| 2486 | 2487 | - |
| 2487 | 2488 | - |
| 2488 | 2489 | - |
| 2489 | 2490 | - |
| 2490 | 2491 | - |
| 2491 | 2492 | - |
| 2492 | 2493 | - |
| 2493 | 2475 | - |
| 2494 | 2495 | - |
| 2495 | 2496 | - |
| 2496 | 2497 | - |
| 2497 | 2498 | - |
| 2498 | 2499 | - |
| 2499 | 2500 | - |
| 2500 | 2501 | - |
| 2501 | 2502 | - |
| 2502 | 2503 | - |
| 2503 | 2504 | - |
| 2504 | 2505 | - |
| 2505 | 2506 | - |
| 2506 | 2507 | - |
| 2507 | 2508 | - |
| 2508 | 2509 | - |
| 2509 | 2510 | - |
| 2510 | 2511 | - |
| 2511 | 2512 | - |
| 2512 | 2513 | - |
| 2513 | 2514 | - |
| 2514 | 2515 | - |
| 2515 | 2516 | - |
| 2516 | 2517 | - |

## ТЕКСТОВОЕ ОПИСАНИЕ
## местоположения границ населенных пунктов, территориальных зон

| Прохождение границы | | Описание прохождения границы |
|---|---|---|
| от точки | до точки | |
| 1 | 2 | 3 |
| 2517 | 2518 | - |
| 2518 | 2519 | - |
| 2519 | 2520 | - |
| 2520 | 2521 | - |
| 2521 | 2522 | - |
| 2522 | 2523 | - |
| 2523 | 2524 | - |
| 2524 | 2525 | - |
| 2525 | 2526 | - |
| 2526 | 2527 | - |
| 2527 | 2528 | - |
| 2528 | 2529 | - |
| 2529 | 2530 | - |
| 2530 | 2531 | - |
| 2531 | 2532 | - |
| 2532 | 2533 | - |
| 2533 | 2534 | - |
| 2534 | 2535 | - |
| 2535 | 2536 | - |
| 2536 | 2537 | - |
| 2537 | 2538 | - |
| 2538 | 2539 | - |
| 2539 | 2540 | - |
| 2540 | 2541 | - |
| 2541 | 2494 | - |
| 2542 | 2543 | - |
| 2543 | 2544 | - |
| 2544 | 2545 | - |
| 2545 | 2546 | - |
| 2546 | 2547 | - |
| 2547 | 2548 | - |
| 2548 | 2549 | - |
| 2549 | 2550 | - |
| 2550 | 2551 | - |
| 2551 | 2552 | - |
| 2552 | 2553 | - |
| 2553 | 2554 | - |

## ТЕКСТОВОЕ ОПИСАНИЕ
## местоположения границ населенных пунктов, территориальных зон

| Прохождение границы | | Описание прохождения границы |
|---|---|---|
| от точки | до точки | |
| 1 | 2 | 3 |
| 2554 | 2555 | - |
| 2555 | 2556 | - |
| 2556 | 2557 | - |
| 2557 | 2558 | - |
| 2558 | 2559 | - |
| 2559 | 2560 | - |
| 2560 | 2561 | - |
| 2561 | 2562 | - |
| 2562 | 2563 | - |
| 2563 | 2564 | - |
| 2564 | 2565 | - |
| 2565 | 2566 | - |
| 2566 | 2567 | - |
| 2567 | 2568 | - |
| 2568 | 2569 | - |
| 2569 | 2570 | - |
| 2570 | 2571 | - |
| 2571 | 2572 | - |
| 2572 | 2573 | - |
| 2573 | 2574 | - |
| 2574 | 2575 | - |
| 2575 | 2576 | - |
| 2576 | 2577 | - |
| 2577 | 2578 | - |
| 2578 | 2579 | - |
| 2579 | 2580 | - |
| 2580 | 2581 | - |
| 2581 | 2582 | - |
| 2582 | 2583 | - |
| 2583 | 2584 | - |
| 2584 | 2585 | - |
| 2585 | 2586 | - |
| 2586 | 2587 | - |
| 2587 | 2588 | - |
| 2588 | 2589 | - |
| 2589 | 2590 | - |
| 2590 | 2591 | - |

## ТЕКСТОВОЕ ОПИСАНИЕ
## местоположения границ населенных пунктов, территориальных зон

| Прохождение границы | | Описание прохождения границы |
|---|---|---|
| от точки | до точки | |
| 1 | 2 | 3 |
| 2591 | 2592 | - |
| 2592 | 2593 | - |
| 2593 | 2594 | - |
| 2594 | 2595 | - |
| 2595 | 2596 | - |
| 2596 | 2597 | - |
| 2597 | 2598 | - |
| 2598 | 2599 | - |
| 2599 | 2600 | - |
| 2600 | 2601 | - |
| 2601 | 2602 | - |
| 2602 | 2603 | - |
| 2603 | 2604 | - |
| 2604 | 2605 | - |
| 2605 | 2606 | - |
| 2606 | 2607 | - |
| 2607 | 2608 | - |
| 2608 | 2609 | - |
| 2609 | 2610 | - |
| 2610 | 2611 | - |
| 2611 | 2612 | - |
| 2612 | 2613 | - |
| 2613 | 2614 | - |
| 2614 | 2615 | - |
| 2615 | 2616 | - |
| 2616 | 2617 | - |
| 2617 | 2618 | - |
| 2618 | 2619 | - |
| 2619 | 2620 | - |
| 2620 | 2621 | - |
| 2621 | 2622 | - |
| 2622 | 2623 | - |
| 2623 | 2624 | - |
| 2624 | 2625 | - |
| 2625 | 2626 | - |
| 2626 | 2627 | - |
| 2627 | 2628 | - |

## ТЕКСТОВОЕ ОПИСАНИЕ
## местоположения границ населенных пунктов, территориальных зон

| Прохождение границы | | Описание прохождения границы |
|---|---|---|
| от точки | до точки | |
| 1 | 2 | 3 |
| 2628 | 2629 | - |
| 2629 | 2630 | - |
| 2630 | 2631 | - |
| 2631 | 2632 | - |
| 2632 | 2542 | - |
| 2633 | 2634 | - |
| 2634 | 2635 | - |
| 2635 | 2636 | - |
| 2636 | 2637 | - |
| 2637 | 2638 | - |
| 2638 | 2639 | - |
| 2639 | 2640 | - |
| 2640 | 2641 | - |
| 2641 | 2633 | - |
| 2642 | 2643 | - |
| 2643 | 2644 | - |
| 2644 | 2645 | - |
| 2645 | 2646 | - |
| 2646 | 2647 | - |
| 2647 | 2648 | - |
| 2648 | 2649 | - |
| 2649 | 2650 | - |
| 2650 | 2651 | - |
| 2651 | 2652 | - |
| 2652 | 2653 | - |
| 2653 | 2654 | - |
| 2654 | 2655 | - |
| 2655 | 2656 | - |
| 2656 | 2657 | - |
| 2657 | 2658 | - |
| 2658 | 2659 | - |
| 2659 | 2660 | - |
| 2660 | 2661 | - |
| 2661 | 2662 | - |
| 2662 | 2663 | - |
| 2663 | 2664 | - |
| 2664 | 2665 | - |

## ТЕКСТОВОЕ ОПИСАНИЕ
## местоположения границ населенных пунктов, территориальных зон

| Прохождение границы | | Описание прохождения границы |
|---|---|---|
| от точки | до точки | |
| 1 | 2 | 3 |
| 2665 | 2666 | - |
| 2666 | 2667 | - |
| 2667 | 2668 | - |
| 2668 | 2669 | - |
| 2669 | 2670 | - |
| 2670 | 2671 | - |
| 2671 | 2672 | - |
| 2672 | 2673 | - |
| 2673 | 2674 | - |
| 2674 | 2675 | - |
| 2675 | 2676 | - |
| 2676 | 2677 | - |
| 2677 | 2678 | - |
| 2678 | 2679 | - |
| 2679 | 2680 | - |
| 2680 | 2681 | - |
| 2681 | 2682 | - |
| 2682 | 2683 | - |
| 2683 | 2684 | - |
| 2684 | 2685 | - |
| 2685 | 2686 | - |
| 2686 | 2687 | - |
| 2687 | 2688 | - |
| 2688 | 2642 | - |
| 2689 | 2690 | - |
| 2690 | 2691 | - |
| 2691 | 2692 | - |
| 2692 | 2693 | - |
| 2693 | 2694 | - |
| 2694 | 2695 | - |
| 2695 | 2696 | - |
| 2696 | 2697 | - |
| 2697 | 2698 | - |
| 2698 | 2699 | - |
| 2699 | 2700 | - |
| 2700 | 2689 | - |
| 2701 | 2702 | - |

## ТЕКСТОВОЕ ОПИСАНИЕ
## местоположения границ населенных пунктов, территориальных зон

| Прохождение границы | | Описание прохождения границы |
|---|---|---|
| от точки | до точки | |
| 1 | 2 | 3 |
| 2702 | 2703 | - |
| 2703 | 2704 | - |
| 2704 | 2705 | - |
| 2705 | 2701 | - |
| 2706 | 2707 | - |
| 2707 | 2708 | - |
| 2708 | 2709 | - |
| 2709 | 2710 | - |
| 2710 | 2711 | - |
| 2711 | 2712 | - |
| 2712 | 2713 | - |
| 2713 | 2714 | - |
| 2714 | 2715 | - |
| 2715 | 2716 | - |
| 2716 | 2717 | - |
| 2717 | 2718 | - |
| 2718 | 2719 | - |
| 2719 | 2720 | - |
| 2720 | 2721 | - |
| 2721 | 2722 | - |
| 2722 | 2723 | - |
| 2723 | 2724 | - |
| 2724 | 2725 | - |
| 2725 | 2726 | - |
| 2726 | 2727 | - |
| 2727 | 2728 | - |
| 2728 | 2729 | - |
| 2729 | 2730 | - |
| 2730 | 2731 | - |
| 2731 | 2732 | - |
| 2732 | 2733 | - |
| 2733 | 2734 | - |
| 2734 | 2735 | - |
| 2735 | 2736 | - |
| 2736 | 2737 | - |
| 2737 | 2738 | - |
| 2738 | 2739 | - |

## ТЕКСТОВОЕ ОПИСАНИЕ
## местоположения границ населенных пунктов, территориальных зон

| Прохождение границы | | Описание прохождения границы |
|---|---|---|
| от точки | до точки | |
| 1 | 2 | 3 |
| 2739 | 2706 | - |
| 2740 | 2741 | - |
| 2741 | 2742 | - |
| 2742 | 2743 | - |
| 2743 | 2744 | - |
| 2744 | 2745 | - |
| 2745 | 2746 | - |
| 2746 | 2747 | - |
| 2747 | 2748 | - |
| 2748 | 2749 | - |
| 2749 | 2750 | - |
| 2750 | 2751 | - |
| 2751 | 2752 | - |
| 2752 | 2753 | - |
| 2753 | 2754 | - |
| 2754 | 2755 | - |
| 2755 | 2756 | - |
| 2756 | 2757 | - |
| 2757 | 2758 | - |
| 2758 | 2759 | - |
| 2759 | 2760 | - |
| 2760 | 2761 | - |
| 2761 | 2762 | - |
| 2762 | 2740 | - |
| 2763 | 2764 | - |
| 2764 | 2765 | - |
| 2765 | 2766 | - |
| 2766 | 2767 | - |
| 2767 | 2768 | - |
| 2768 | 2769 | - |
| 2769 | 2770 | - |
| 2770 | 2771 | - |
| 2771 | 2763 | - |
| 2772 | 2773 | - |
| 2773 | 2774 | - |
| 2774 | 2775 | - |
| 2775 | 2776 | - |

## ТЕКСТОВОЕ ОПИСАНИЕ
## местоположения границ населенных пунктов, территориальных зон

| Прохождение границы | | Описание прохождения границы |
|---|---|---|
| от точки | до точки | |
| 1 | 2 | 3 |
| 2776 | 2777 | - |
| 2777 | 2778 | - |
| 2778 | 2779 | - |
| 2779 | 2780 | - |
| 2780 | 2781 | - |
| 2781 | 2782 | - |
| 2782 | 2783 | - |
| 2783 | 2784 | - |
| 2784 | 2785 | - |
| 2785 | 2786 | - |
| 2786 | 2787 | - |
| 2787 | 2788 | - |
| 2788 | 2789 | - |
| 2789 | 2790 | - |
| 2790 | 2791 | - |
| 2791 | 2792 | - |
| 2792 | 2793 | - |
| 2793 | 2794 | - |
| 2794 | 2795 | - |
| 2795 | 2796 | - |
| 2796 | 2797 | - |
| 2797 | 2798 | - |
| 2798 | 2799 | - |
| 2799 | 2800 | - |
| 2800 | 2801 | - |
| 2801 | 2802 | - |
| 2802 | 2803 | - |
| 2803 | 2804 | - |
| 2804 | 2805 | - |
| 2805 | 2806 | - |
| 2806 | 2807 | - |
| 2807 | 2808 | - |
| 2808 | 2809 | - |
| 2809 | 2810 | - |
| 2810 | 2811 | - |
| 2811 | 2812 | - |
| 2812 | 2813 | - |

## ТЕКСТОВОЕ ОПИСАНИЕ
## местоположения границ населенных пунктов, территориальных зон

| Прохождение границы | | Описание прохождения границы |
|---|---|---|
| от точки | до точки | |
| 1 | 2 | 3 |
| 2813 | 2814 | - |
| 2814 | 2815 | - |
| 2815 | 2816 | - |
| 2816 | 2817 | - |
| 2817 | 2818 | - |
| 2818 | 2819 | - |
| 2819 | 2820 | - |
| 2820 | 2821 | - |
| 2821 | 2822 | - |
| 2822 | 2823 | - |
| 2823 | 2824 | - |
| 2824 | 2825 | - |
| 2825 | 2826 | - |
| 2826 | 2827 | - |
| 2827 | 2828 | - |
| 2828 | 2829 | - |
| 2829 | 2830 | - |
| 2830 | 2831 | - |
| 2831 | 2832 | - |
| 2832 | 2833 | - |
| 2833 | 2834 | - |
| 2834 | 2835 | - |
| 2835 | 2836 | - |
| 2836 | 2837 | - |
| 2837 | 2838 | - |
| 2838 | 2839 | - |
| 2839 | 2840 | - |
| 2840 | 2841 | - |
| 2841 | 2842 | - |
| 2842 | 2843 | - |
| 2843 | 2844 | - |
| 2844 | 2845 | - |
| 2845 | 2846 | - |
| 2846 | 2847 | - |
| 2847 | 2848 | - |
| 2848 | 2849 | - |
| 2849 | 2850 | - |

## ТЕКСТОВОЕ ОПИСАНИЕ
## местоположения границ населенных пунктов, территориальных зон

| Прохождение границы | | Описание прохождения границы |
|---|---|---|
| от точки | до точки | |
| 1 | 2 | 3 |
| 2850 | 2851 | - |
| 2851 | 2852 | - |
| 2852 | 2853 | - |
| 2853 | 2854 | - |
| 2854 | 2855 | - |
| 2855 | 2856 | - |
| 2856 | 2857 | - |
| 2857 | 2858 | - |
| 2858 | 2859 | - |
| 2859 | 2860 | - |
| 2860 | 2861 | - |
| 2861 | 2772 | - |
| 2862 | 2863 | - |
| 2863 | 2864 | - |
| 2864 | 2865 | - |
| 2865 | 2866 | - |
| 2866 | 2862 | - |
| 2867 | 2868 | - |
| 2868 | 2869 | - |
| 2869 | 2870 | - |
| 2870 | 2871 | - |
| 2871 | 2872 | - |
| 2872 | 2873 | - |
| 2873 | 2874 | - |
| 2874 | 2875 | - |
| 2875 | 2876 | - |
| 2876 | 2867 | - |
| 2877 | 2878 | - |
| 2878 | 2879 | - |
| 2879 | 2880 | - |
| 2880 | 2881 | - |
| 2881 | 2882 | - |
| 2882 | 2883 | - |
| 2883 | 2884 | - |
| 2884 | 2885 | - |
| 2885 | 2886 | - |
| 2886 | 2887 | - |

## ТЕКСТОВОЕ ОПИСАНИЕ
## местоположения границ населенных пунктов, территориальных зон

| Прохождение границы | | Описание прохождения границы |
|---|---|---|
| от точки | до точки | |
| 1 | 2 | 3 |
| 2887 | 2888 | - |
| 2888 | 2889 | - |
| 2889 | 2890 | - |
| 2890 | 2891 | - |
| 2891 | 2892 | - |
| 2892 | 2893 | - |
| 2893 | 2894 | - |
| 2894 | 2895 | - |
| 2895 | 2896 | - |
| 2896 | 2897 | - |
| 2897 | 2898 | - |
| 2898 | 2877 | - |
| 2899 | 2900 | - |
| 2900 | 2901 | - |
| 2901 | 2902 | - |
| 2902 | 2903 | - |
| 2903 | 2904 | - |
| 2904 | 2905 | - |
| 2905 | 2906 | - |
| 2906 | 2907 | - |
| 2907 | 2908 | - |
| 2908 | 2909 | - |
| 2909 | 2910 | - |
| 2910 | 2911 | - |
| 2911 | 2912 | - |
| 2912 | 2913 | - |
| 2913 | 2914 | - |
| 2914 | 2915 | - |
| 2915 | 2916 | - |
| 2916 | 2917 | - |
| 2917 | 2918 | - |
| 2918 | 2919 | - |
| 2919 | 2920 | - |
| 2920 | 2921 | - |
| 2921 | 2899 | - |
| 2922 | 2923 | - |
| 2923 | 2924 | - |

## ТЕКСТОВОЕ ОПИСАНИЕ
## местоположения границ населенных пунктов, территориальных зон

| Прохождение границы | | Описание прохождения границы |
|---|---|---|
| от точки | до точки | |
| 1 | 2 | 3 |
| 2924 | 2925 | - |
| 2925 | 2926 | - |
| 2926 | 2927 | - |
| 2927 | 2928 | - |
| 2928 | 2929 | - |
| 2929 | 2930 | - |
| 2930 | 2931 | - |
| 2931 | 2932 | - |
| 2932 | 2933 | - |
| 2933 | 2934 | - |
| 2934 | 2935 | - |
| 2935 | 2936 | - |
| 2936 | 2937 | - |
| 2937 | 2938 | - |
| 2938 | 2939 | - |
| 2939 | 2940 | - |
| 2940 | 2941 | - |
| 2941 | 2942 | - |
| 2942 | 2943 | - |
| 2943 | 2944 | - |
| 2944 | 2945 | - |
| 2945 | 2946 | - |
| 2946 | 2947 | - |
| 2947 | 2948 | - |
| 2948 | 2949 | - |
| 2949 | 2950 | - |
| 2950 | 2951 | - |
| 2951 | 2952 | - |
| 2952 | 2953 | - |
| 2953 | 2954 | - |
| 2954 | 2955 | - |
| 2955 | 2956 | - |
| 2956 | 2957 | - |
| 2957 | 2958 | - |
| 2958 | 2959 | - |
| 2959 | 2960 | - |
| 2960 | 2961 | - |

## ТЕКСТОВОЕ ОПИСАНИЕ
## местоположения границ населенных пунктов, территориальных зон

| Прохождение границы | | Описание прохождения границы |
|---|---|---|
| от точки | до точки | |
| 1 | 2 | 3 |
| 2961 | 2962 | - |
| 2962 | 2963 | - |
| 2963 | 2922 | - |
| 2964 | 2965 | - |
| 2965 | 2966 | - |
| 2966 | 2967 | - |
| 2967 | 2968 | - |
| 2968 | 2969 | - |
| 2969 | 2970 | - |
| 2970 | 2971 | - |
| 2971 | 2972 | - |
| 2972 | 2973 | - |
| 2973 | 2974 | - |
| 2974 | 2975 | - |
| 2975 | 2976 | - |
| 2976 | 2977 | - |
| 2977 | 2978 | - |
| 2978 | 2979 | - |
| 2979 | 2980 | - |
| 2980 | 2981 | - |
| 2981 | 2982 | - |
| 2982 | 2983 | - |
| 2983 | 2984 | - |
| 2984 | 2985 | - |
| 2985 | 2986 | - |
| 2986 | 2987 | - |
| 2987 | 2988 | - |
| 2988 | 2989 | - |
| 2989 | 2990 | - |
| 2990 | 2991 | - |
| 2991 | 2992 | - |
| 2992 | 2993 | - |
| 2993 | 2994 | - |
| 2994 | 2995 | - |
| 2995 | 2996 | - |
| 2996 | 2997 | - |
| 2997 | 2998 | - |

## ТЕКСТОВОЕ ОПИСАНИЕ
## местоположения границ населенных пунктов, территориальных зон

| Прохождение границы | | Описание прохождения границы |
|---|---|---|
| от точки | до точки | |
| 1 | 2 | 3 |
| 2998 | 2999 | - |
| 2999 | 3000 | - |
| 3000 | 3001 | - |
| 3001 | 3002 | - |
| 3002 | 3003 | - |
| 3003 | 3004 | - |
| 3004 | 3005 | - |
| 3005 | 3006 | - |
| 3006 | 3007 | - |
| 3007 | 3008 | - |
| 3008 | 3009 | - |
| 3009 | 2964 | - |
| 3010 | 3011 | - |
| 3011 | 3012 | - |
| 3012 | 3013 | - |
| 3013 | 3014 | - |
| 3014 | 3015 | - |
| 3015 | 3016 | - |
| 3016 | 3017 | - |
| 3017 | 3018 | - |
| 3018 | 3019 | - |
| 3019 | 3020 | - |
| 3020 | 3021 | - |
| 3021 | 3022 | - |
| 3022 | 3023 | - |
| 3023 | 3024 | - |
| 3024 | 3025 | - |
| 3025 | 3010 | - |
| 3026 | 3027 | - |
| 3027 | 3028 | - |
| 3028 | 3029 | - |
| 3029 | 3030 | - |
| 3030 | 3031 | - |
| 3031 | 3032 | - |
| 3032 | 3033 | - |
| 3033 | 3034 | - |
| 3034 | 3035 | - |

## ТЕКСТОВОЕ ОПИСАНИЕ
## местоположения границ населенных пунктов, территориальных зон

| Прохождение границы | | Описание прохождения границы |
|---|---|---|
| от точки | до точки | |
| 1 | 2 | 3 |
| 3035 | 3036 | - |
| 3036 | 3037 | - |
| 3037 | 3038 | - |
| 3038 | 3039 | - |
| 3039 | 3040 | - |
| 3040 | 3041 | - |
| 3041 | 3042 | - |
| 3042 | 3043 | - |
| 3043 | 3044 | - |
| 3044 | 3045 | - |
| 3045 | 3046 | - |
| 3046 | 3047 | - |
| 3047 | 3048 | - |
| 3048 | 3049 | - |
| 3049 | 3050 | - |
| 3050 | 3051 | - |
| 3051 | 3052 | - |
| 3052 | 3053 | - |
| 3053 | 3054 | - |
| 3054 | 3055 | - |
| 3055 | 3056 | - |
| 3056 | 3057 | - |
| 3057 | 3058 | - |
| 3058 | 3059 | - |
| 3059 | 3060 | - |
| 3060 | 3061 | - |
| 3061 | 3062 | - |
| 3062 | 3063 | - |
| 3063 | 3064 | - |
| 3064 | 3026 | - |
| 3065 | 3066 | - |
| 3066 | 3067 | - |
| 3067 | 3068 | - |
| 3068 | 3069 | - |
| 3069 | 3065 | - |
| 3070 | 3071 | - |
| 3071 | 3072 | - |

## ТЕКСТОВОЕ ОПИСАНИЕ
## местоположения границ населенных пунктов, территориальных зон

| Прохождение границы | | Описание прохождения границы |
|---|---|---|
| от точки | до точки | |
| 1 | 2 | 3 |
| 3072 | 3073 | - |
| 3073 | 3074 | - |
| 3074 | 3075 | - |
| 3075 | 3076 | - |
| 3076 | 3077 | - |
| 3077 | 3078 | - |
| 3078 | 3079 | - |
| 3079 | 3080 | - |
| 3080 | 3081 | - |
| 3081 | 3082 | - |
| 3082 | 3083 | - |
| 3083 | 3084 | - |
| 3084 | 3085 | - |
| 3085 | 3086 | - |
| 3086 | 3087 | - |
| 3087 | 3088 | - |
| 3088 | 3089 | - |
| 3089 | 3090 | - |
| 3090 | 3091 | - |
| 3091 | 3092 | - |
| 3092 | 3093 | - |
| 3093 | 3094 | - |
| 3094 | 3095 | - |
| 3095 | 3096 | - |
| 3096 | 3097 | - |
| 3097 | 3098 | - |
| 3098 | 3099 | - |
| 3099 | 3100 | - |
| 3100 | 3101 | - |
| 3101 | 3102 | - |
| 3102 | 3103 | - |
| 3103 | 3070 | - |
| 3104 | 3105 | - |
| 3105 | 3106 | - |
| 3106 | 3107 | - |
| 3107 | 3108 | - |
| 3108 | 3109 | - |

## ТЕКСТОВОЕ ОПИСАНИЕ
## местоположения границ населенных пунктов, территориальных зон

| Прохождение границы | | Описание прохождения границы |
|---|---|---|
| от точки | до точки | |
| 1 | 2 | 3 |
| 3109 | 3110 | - |
| 3110 | 3111 | - |
| 3111 | 3112 | - |
| 3112 | 3113 | - |
| 3113 | 3114 | - |
| 3114 | 3115 | - |
| 3115 | 3116 | - |
| 3116 | 3117 | - |
| 3117 | 3104 | - |
| 3118 | 3119 | - |
| 3119 | 3120 | - |
| 3120 | 3121 | - |
| 3121 | 3122 | - |
| 3122 | 3123 | - |
| 3123 | 3124 | - |
| 3124 | 3125 | - |
| 3125 | 3126 | - |
| 3126 | 3127 | - |
| 3127 | 3128 | - |
| 3128 | 3129 | - |
| 3129 | 3130 | - |
| 3130 | 3131 | - |
| 3131 | 3132 | - |
| 3132 | 3133 | - |
| 3133 | 3134 | - |
| 3134 | 3135 | - |
| 3135 | 3136 | - |
| 3136 | 3118 | - |
| 3137 | 3138 | - |
| 3138 | 3139 | - |
| 3139 | 3140 | - |
| 3140 | 3141 | - |
| 3141 | 3142 | - |
| 3142 | 3143 | - |
| 3143 | 3144 | - |
| 3144 | 3145 | - |
| 3145 | 3146 | - |

## ТЕКСТОВОЕ ОПИСАНИЕ
## местоположения границ населенных пунктов, территориальных зон

| Прохождение границы | | Описание прохождения границы |
|---|---|---|
| от точки | до точки | |
| 1 | 2 | 3 |
| 3146 | 3147 | - |
| 3147 | 3148 | - |
| 3148 | 3149 | - |
| 3149 | 3150 | - |
| 3150 | 3151 | - |
| 3151 | 3152 | - |
| 3152 | 3153 | - |
| 3153 | 3154 | - |
| 3154 | 3155 | - |
| 3155 | 3156 | - |
| 3156 | 3157 | - |
| 3157 | 3158 | - |
| 3158 | 3159 | - |
| 3159 | 3160 | - |
| 3160 | 3161 | - |
| 3161 | 3162 | - |
| 3162 | 3163 | - |
| 3163 | 3164 | - |
| 3164 | 3165 | - |
| 3165 | 3166 | - |
| 3166 | 3167 | - |
| 3167 | 3168 | - |
| 3168 | 3169 | - |
| 3169 | 3170 | - |
| 3170 | 3171 | - |
| 3171 | 3172 | - |
| 3172 | 3173 | - |
| 3173 | 3174 | - |
| 3174 | 3175 | - |
| 3175 | 3176 | - |
| 3176 | 3177 | - |
| 3177 | 3178 | - |
| 3178 | 3179 | - |
| 3179 | 3180 | - |
| 3180 | 3181 | - |
| 3181 | 3182 | - |
| 3182 | 3183 | - |

## ТЕКСТОВОЕ ОПИСАНИЕ
## местоположения границ населенных пунктов, территориальных зон

| Прохождение границы | | Описание прохождения границы |
|---|---|---|
| от точки | до точки | |
| 1 | 2 | 3 |
| 3183 | 3184 | - |
| 3184 | 3185 | - |
| 3185 | 3186 | - |
| 3186 | 3187 | - |
| 3187 | 3188 | - |
| 3188 | 3189 | - |
| 3189 | 3190 | - |
| 3190 | 3191 | - |
| 3191 | 3192 | - |
| 3192 | 3193 | - |
| 3193 | 3194 | - |
| 3194 | 3195 | - |
| 3195 | 3196 | - |
| 3196 | 3197 | - |
| 3197 | 3198 | - |
| 3198 | 3199 | - |
| 3199 | 3200 | - |
| 3200 | 3201 | - |
| 3201 | 3202 | - |
| 3202 | 3203 | - |
| 3203 | 3204 | - |
| 3204 | 3205 | - |
| 3205 | 3206 | - |
| 3206 | 3207 | - |
| 3207 | 3208 | - |
| 3208 | 3209 | - |
| 3209 | 3210 | - |
| 3210 | 3211 | - |
| 3211 | 3212 | - |
| 3212 | 3213 | - |
| 3213 | 3214 | - |
| 3214 | 3215 | - |
| 3215 | 3137 | - |
| 3216 | 3217 | - |
| 3217 | 3218 | - |
| 3218 | 3219 | - |
| 3219 | 3220 | - |

## ТЕКСТОВОЕ ОПИСАНИЕ
## местоположения границ населенных пунктов, территориальных зон

| Прохождение границы | | Описание прохождения границы |
|---|---|---|
| от точки | до точки | |
| 1 | 2 | 3 |
| 3220 | 3221 | - |
| 3221 | 3222 | - |
| 3222 | 3223 | - |
| 3223 | 3216 | - |
| 3224 | 3225 | - |
| 3225 | 3226 | - |
| 3226 | 3227 | - |
| 3227 | 3228 | - |
| 3228 | 3224 | - |
| 3229 | 3230 | - |
| 3230 | 3231 | - |
| 3231 | 3232 | - |
| 3232 | 3233 | - |
| 3233 | 3234 | - |
| 3234 | 3235 | - |
| 3235 | 3236 | - |
| 3236 | 3237 | - |
| 3237 | 3238 | - |
| 3238 | 3239 | - |
| 3239 | 3240 | - |
| 3240 | 3241 | - |
| 3241 | 3242 | - |
| 3242 | 3229 | - |
| 3243 | 3244 | - |
| 3244 | 3245 | - |
| 3245 | 3246 | - |
| 3246 | 3247 | - |
| 3247 | 3248 | - |
| 3248 | 3249 | - |
| 3249 | 3250 | - |
| 3250 | 3251 | - |
| 3251 | 3252 | - |
| 3252 | 3253 | - |
| 3253 | 3254 | - |
| 3254 | 3255 | - |
| 3255 | 3243 | - |
| 3256 | 3257 | - |

## ТЕКСТОВОЕ ОПИСАНИЕ
## местоположения границ населенных пунктов, территориальных зон

| Прохождение границы | | Описание прохождения границы |
|---|---|---|
| от точки | до точки | |
| 1 | 2 | 3 |
| 3257 | 3258 | - |
| 3258 | 3259 | - |
| 3259 | 3260 | - |
| 3260 | 3261 | - |
| 3261 | 3262 | - |
| 3262 | 3263 | - |
| 3263 | 3264 | - |
| 3264 | 3265 | - |
| 3265 | 3266 | - |
| 3266 | 3267 | - |
| 3267 | 3268 | - |
| 3268 | 3269 | - |
| 3269 | 3270 | - |
| 3270 | 3271 | - |
| 3271 | 3272 | - |
| 3272 | 3273 | - |
| 3273 | 3274 | - |
| 3274 | 3275 | - |
| 3275 | 3276 | - |
| 3276 | 3277 | - |
| 3277 | 3278 | - |
| 3278 | 3279 | - |
| 3279 | 3280 | - |
| 3280 | 3281 | - |
| 3281 | 3282 | - |
| 3282 | 3283 | - |
| 3283 | 3284 | - |
| 3284 | 3285 | - |
| 3285 | 3286 | - |
| 3286 | 3287 | - |
| 3287 | 3288 | - |
| 3288 | 3289 | - |
| 3289 | 3290 | - |
| 3290 | 3291 | - |
| 3291 | 3292 | - |
| 3292 | 3293 | - |
| 3293 | 3294 | - |

## ТЕКСТОВОЕ ОПИСАНИЕ
## местоположения границ населенных пунктов, территориальных зон

| Прохождение границы | | Описание прохождения границы |
|---|---|---|
| от точки | до точки | |
| 1 | 2 | 3 |
| 3294 | 3295 | - |
| 3295 | 3296 | - |
| 3296 | 3297 | - |
| 3297 | 3256 | - |
| 3298 | 3299 | - |
| 3299 | 3300 | - |
| 3300 | 3301 | - |
| 3301 | 3302 | - |
| 3302 | 3303 | - |
| 3303 | 3304 | - |
| 3304 | 3305 | - |
| 3305 | 3306 | - |
| 3306 | 3307 | - |
| 3307 | 3308 | - |
| 3308 | 3309 | - |
| 3309 | 3310 | - |
| 3310 | 3311 | - |
| 3311 | 3312 | - |
| 3312 | 3313 | - |
| 3313 | 3314 | - |
| 3314 | 3315 | - |
| 3315 | 3316 | - |
| 3316 | 3317 | - |
| 3317 | 3318 | - |
| 3318 | 3319 | - |
| 3319 | 3298 | - |
| 3320 | 3321 | - |
| 3321 | 3322 | - |
| 3322 | 3323 | - |
| 3323 | 3324 | - |
| 3324 | 3325 | - |
| 3325 | 3326 | - |
| 3326 | 3327 | - |
| 3327 | 3328 | - |
| 3328 | 3329 | - |
| 3329 | 3330 | - |
| 3330 | 3331 | - |

## ТЕКСТОВОЕ ОПИСАНИЕ
## местоположения границ населенных пунктов, территориальных зон

| Прохождение границы | | Описание прохождения границы |
|---|---|---|
| от точки | до точки | |
| 1 | 2 | 3 |
| 3331 | 3332 | - |
| 3332 | 3333 | - |
| 3333 | 3334 | - |
| 3334 | 3335 | - |
| 3335 | 3320 | - |
| 3336 | 3337 | - |
| 3337 | 3338 | - |
| 3338 | 3339 | - |
| 3339 | 3340 | - |
| 3340 | 3341 | - |
| 3341 | 3342 | - |
| 3342 | 3343 | - |
| 3343 | 3344 | - |
| 3344 | 3345 | - |
| 3345 | 3346 | - |
| 3346 | 3336 | - |
| 3347 | 3348 | - |
| 3348 | 3349 | - |
| 3349 | 3350 | - |
| 3350 | 3351 | - |
| 3351 | 3352 | - |
| 3352 | 3353 | - |
| 3353 | 3354 | - |
| 3354 | 3355 | - |
| 3355 | 3356 | - |
| 3356 | 3357 | - |
| 3357 | 3358 | - |
| 3358 | 3359 | - |
| 3359 | 3360 | - |
| 3360 | 3361 | - |
| 3361 | 3362 | - |
| 3362 | 3363 | - |
| 3363 | 3364 | - |
| 3364 | 3365 | - |
| 3365 | 3366 | - |
| 3366 | 3347 | - |
| 3367 | 3368 | - |

## ТЕКСТОВОЕ ОПИСАНИЕ
## местоположения границ населенных пунктов, территориальных зон

| Прохождение границы | | Описание прохождения границы |
|---|---|---|
| от точки | до точки | |
| 1 | 2 | 3 |
| 3368 | 3369 | - |
| 3369 | 3370 | - |
| 3370 | 3371 | - |
| 3371 | 3372 | - |
| 3372 | 3373 | - |
| 3373 | 3374 | - |
| 3374 | 3375 | - |
| 3375 | 3376 | - |
| 3376 | 3377 | - |
| 3377 | 3378 | - |
| 3378 | 3379 | - |
| 3379 | 3380 | - |
| 3380 | 3381 | - |
| 3381 | 3382 | - |
| 3382 | 3383 | - |
| 3383 | 3384 | - |
| 3384 | 3385 | - |
| 3385 | 3386 | - |
| 3386 | 3387 | - |
| 3387 | 3388 | - |
| 3388 | 3389 | - |
| 3389 | 3390 | - |
| 3390 | 3391 | - |
| 3391 | 3392 | - |
| 3392 | 3393 | - |
| 3393 | 3394 | - |
| 3394 | 3395 | - |
| 3395 | 3396 | - |
| 3396 | 3367 | - |
| 3397 | 3398 | - |
| 3398 | 3399 | - |
| 3399 | 3400 | - |
| 3400 | 3401 | - |
| 3401 | 3397 | - |
| 3402 | 3403 | - |
| 3403 | 3404 | - |
| 3404 | 3405 | - |

## ТЕКСТОВОЕ ОПИСАНИЕ
## местоположения границ населенных пунктов, территориальных зон

| Прохождение границы | | Описание прохождения границы |
|---|---|---|
| от точки | до точки | |
| 1 | 2 | 3 |
| 3405 | 3406 | - |
| 3406 | 3407 | - |
| 3407 | 3408 | - |
| 3408 | 3409 | - |
| 3409 | 3410 | - |
| 3410 | 3411 | - |
| 3411 | 3412 | - |
| 3412 | 3413 | - |
| 3413 | 3414 | - |
| 3414 | 3415 | - |
| 3415 | 3416 | - |
| 3416 | 3417 | - |
| 3417 | 3418 | - |
| 3418 | 3419 | - |
| 3419 | 3420 | - |
| 3420 | 3421 | - |
| 3421 | 3422 | - |
| 3422 | 3423 | - |
| 3423 | 3424 | - |
| 3424 | 3425 | - |
| 3425 | 3426 | - |
| 3426 | 3427 | - |
| 3427 | 3428 | - |
| 3428 | 3429 | - |
| 3429 | 3430 | - |
| 3430 | 3431 | - |
| 3431 | 3432 | - |
| 3432 | 3433 | - |
| 3433 | 3434 | - |
| 3434 | 3435 | - |
| 3435 | 3436 | - |
| 3436 | 3437 | - |
| 3437 | 3438 | - |
| 3438 | 3402 | - |
| 3439 | 3440 | - |
| 3440 | 3441 | - |
| 3441 | 3442 | - |

## ТЕКСТОВОЕ ОПИСАНИЕ
## местоположения границ населенных пунктов, территориальных зон

| Прохождение границы | | Описание прохождения границы |
|---|---|---|
| от точки | до точки | |
| 1 | 2 | 3 |
| 3442 | 3443 | - |
| 3443 | 3444 | - |
| 3444 | 3445 | - |
| 3445 | 3446 | - |
| 3446 | 3447 | - |
| 3447 | 3448 | - |
| 3448 | 3449 | - |
| 3449 | 3450 | - |
| 3450 | 3451 | - |
| 3451 | 3452 | - |
| 3452 | 3453 | - |
| 3453 | 3454 | - |
| 3454 | 3455 | - |
| 3455 | 3456 | - |
| 3456 | 3457 | - |
| 3457 | 3458 | - |
| 3458 | 3439 | - |
| 3459 | 3460 | - |
| 3460 | 3461 | - |
| 3461 | 3462 | - |
| 3462 | 3463 | - |
| 3463 | 3464 | - |
| 3464 | 3465 | - |
| 3465 | 3466 | - |
| 3466 | 3467 | - |
| 3467 | 3468 | - |
| 3468 | 3459 | - |
| 3469 | 3470 | - |
| 3470 | 3471 | - |
| 3471 | 3472 | - |
| 3472 | 3473 | - |
| 3473 | 3474 | - |
| 3474 | 3475 | - |
| 3475 | 3476 | - |
| 3476 | 3469 | - |

# ГРАФИЧЕСКОЕ ОПИСАНИЕ
## местоположения границ населенных пунктов, территориальных зон, особо охраняемых природных территорий, зон с особыми условиями использования территории

## Зона застройки малоэтажными многоквартирными жилыми домами (ТЖ.2)

(наименование объекта, местоположение границ которого описано (далее - объект))

## Раздел 1

## Сведения об объекте

| № п/п | Характеристики объекта | Описание характеристик |
|---|---|---|
| 1 | 2 | 3 |
| 1 | Местоположение объекта | Ленинградская область, м.р-н Выборгский, г.п Приморское |
| 2 | Площадь объекта +/- величина погрешности определения площади (Р +/- Дельта Р) | 303796 +/- 9646 м² |
| 3 | Иные характеристики объекта | - |

## Раздел 2

## Сведения о местоположении границ объекта

1. Система координат МСК-47, зона 1

2. Сведения о характерных точках границ объекта

| Обозначение характерных точек границ | Координаты, м | | Метод определения координат характерной точки | Средняя квадратическая погрешность положения характерной точки (Mt), м | Описание обозначения точки на местности (при наличии) |
|---|---|---|---|---|---|
| | X | Y | | | |
| 1 | 2 | 3 | 4 | 5 | 6 |
| 1 | 474160.55 | 1307901.49 | Картометрический метод | 5.0 | - |
| 2 | 474174.06 | 1307901.30 | Картометрический метод | 5.0 | - |
| 3 | 474244.90 | 1307891.58 | Картометрический метод | 5.0 | - |
| 4 | 474253.64 | 1307918.00 | Картометрический метод | 5.0 | - |
| 5 | 474182.46 | 1307943.30 | Картометрический метод | 5.0 | - |
| 6 | 474160.68 | 1307926.57 | Картометрический метод | 5.0 | - |
| 1 | 474160.55 | 1307901.49 | Картометрический метод | 5.0 | - |
| 7 | 483164.40 | 1287430.79 | Картометрический метод | 5.0 | - |
| 8 | 483169.00 | 1287414.00 | Картометрический метод | 5.0 | - |
| 9 | 483179.25 | 1287387.72 | Картометрический метод | 5.0 | - |
| 10 | 483180.25 | 1287385.16 | Картометрический метод | 5.0 | - |
| 11 | 483190.61 | 1287365.07 | Картометрический метод | 5.0 | - |
| 12 | 483229.62 | 1287386.84 | Картометрический метод | 5.0 | - |
| 13 | 483240.79 | 1287405.99 | Картометрический метод | 5.0 | - |
| 14 | 483208.79 | 1287463.29 | Картометрический метод | 5.0 | - |
| 15 | 483193.74 | 1287449.75 | Картометрический метод | 5.0 | - |
| 16 | 483168.24 | 1287435.94 | Картометрический метод | 5.0 | - |
| 7 | 483164.40 | 1287430.79 | Картометрический метод | 5.0 | - |
| 17 | 483197.27 | 1287355.08 | Картометрический метод | 5.0 | - |
| 18 | 483211.05 | 1287336.48 | Картометрический метод | 5.0 | - |
| 19 | 483214.70 | 1287323.32 | Картометрический метод | 5.0 | - |
| 20 | 483236.88 | 1287294.46 | Картометрический метод | 5.0 | - |

2. Сведения о характерных точках границ объекта

| Обозначение характерных точек границ | Координаты, м | | Метод определения координат характерной точки | Средняя квадратическая погрешность положения характерной точки (Mt), м | Описание обозначения точки на местности (при наличии) |
|---|---|---|---|---|---|
| | X | Y | | | |
| 1 | 2 | 3 | 4 | 5 | 6 |
| 21 | 483246.79 | 1287281.57 | Картометрический метод | 5.0 | - |
| 22 | 483274.01 | 1287292.78 | Картометрический метод | 5.0 | - |
| 23 | 483295.72 | 1287306.91 | Картометрический метод | 5.0 | - |
| 24 | 483281.04 | 1287333.42 | Картометрический метод | 5.0 | - |
| 25 | 483247.87 | 1287395.07 | Картометрический метод | 5.0 | - |
| 26 | 483238.22 | 1287378.66 | Картометрический метод | 5.0 | - |
| 17 | 483197.27 | 1287355.08 | Картометрический метод | 5.0 | - |
| 27 | 483771.56 | 1287100.13 | Картометрический метод | 5.0 | - |
| 28 | 483795.19 | 1287083.75 | Картометрический метод | 5.0 | - |
| 29 | 483806.10 | 1287076.18 | Картометрический метод | 5.0 | - |
| 30 | 483837.70 | 1287051.15 | Картометрический метод | 5.0 | - |
| 31 | 483859.00 | 1287034.29 | Картометрический метод | 5.0 | - |
| 32 | 483867.18 | 1287028.90 | Картометрический метод | 5.0 | - |
| 33 | 483897.05 | 1287063.43 | Картометрический метод | 5.0 | - |
| 34 | 483919.68 | 1287088.96 | Картометрический метод | 5.0 | - |
| 35 | 483923.76 | 1287093.36 | Картометрический метод | 5.0 | - |
| 36 | 483967.71 | 1287142.95 | Картометрический метод | 5.0 | - |
| 37 | 483973.45 | 1287150.54 | Картометрический метод | 5.0 | - |
| 38 | 484039.16 | 1287224.23 | Картометрический метод | 5.0 | - |
| 39 | 484013.14 | 1287265.04 | Картометрический метод | 5.0 | - |
| 40 | 483984.78 | 1287291.91 | Картометрический метод | 5.0 | - |
| 41 | 483950.91 | 1287321.52 | Картометрический метод | 5.0 | - |
| 42 | 483921.50 | 1287289.87 | Картометрический метод | 5.0 | - |
| 43 | 483901.30 | 1287269.49 | Картометрический метод | 5.0 | - |
| 44 | 483890.87 | 1287258.96 | Картометрический метод | 5.0 | - |

2. Сведения о характерных точках границ объекта

| Обозначение характерных точек границ | Координаты, м | | Метод определения координат характерной точки | Средняя квадратическая погрешность положения характерной точки (Mt), м | Описание обозначения точки на местности (при наличии) |
|---|---|---|---|---|---|
| | X | Y | | | |
| 1 | 2 | 3 | 4 | 5 | 6 |
| 45 | 483853.31 | 1287219.11 | Картометрический метод | 5.0 | - |
| 46 | 483848.08 | 1287208.54 | Картометрический метод | 5.0 | - |
| 47 | 483826.53 | 1287181.00 | Картометрический метод | 5.0 | - |
| 48 | 483816.43 | 1287168.22 | Картометрический метод | 5.0 | - |
| 49 | 483794.46 | 1287134.89 | Картометрический метод | 5.0 | - |
| 50 | 483782.84 | 1287117.25 | Картометрический метод | 5.0 | - |
| 27 | 483771.56 | 1287100.13 | Картометрический метод | 5.0 | - |
| 51 | 484341.30 | 1286423.76 | Картометрический метод | 5.0 | - |
| 52 | 484344.34 | 1286417.47 | Картометрический метод | 5.0 | - |
| 53 | 484362.84 | 1286379.19 | Картометрический метод | 5.0 | - |
| 54 | 484375.26 | 1286353.49 | Картометрический метод | 5.0 | - |
| 55 | 484407.17 | 1286368.37 | Картометрический метод | 5.0 | - |
| 56 | 484457.65 | 1286390.14 | Картометрический метод | 5.0 | - |
| 57 | 484433.96 | 1286443.80 | Картометрический метод | 5.0 | - |
| 58 | 484428.65 | 1286443.80 | Картометрический метод | 5.0 | - |
| 59 | 484409.25 | 1286445.36 | Картометрический метод | 5.0 | - |
| 60 | 484368.80 | 1286427.77 | Картометрический метод | 5.0 | - |
| 61 | 484357.64 | 1286431.42 | Картометрический метод | 5.0 | - |
| 51 | 484341.30 | 1286423.76 | Картометрический метод | 5.0 | - |
| 62 | 484718.84 | 1286683.36 | Картометрический метод | 5.0 | - |
| 63 | 484724.68 | 1286707.50 | Картометрический метод | 5.0 | - |
| 64 | 484734.31 | 1286706.55 | Картометрический метод | 5.0 | - |
| 65 | 484760.60 | 1286704.47 | Картометрический метод | 5.0 | - |
| 66 | 484772.27 | 1286702.40 | Картометрический метод | 5.0 | - |
| 67 | 484782.49 | 1286700.60 | Картометрический метод | 5.0 | - |

2. Сведения о характерных точках границ объекта

| Обозначение характерных точек границ | Координаты, м | | Метод определения координат характерной точки | Средняя квадратическая погрешность положения характерной точки (Mt), м | Описание обозначения точки на местности (при наличии) |
|---|---|---|---|---|---|
| | X | Y | | | |
| 1 | 2 | 3 | 4 | 5 | 6 |
| 68 | 484784.08 | 1286700.32 | Картометрический метод | 5.0 | - |
| 69 | 484795.07 | 1286698.38 | Картометрический метод | 5.0 | - |
| 70 | 484816.65 | 1286688.52 | Картометрический метод | 5.0 | - |
| 71 | 484824.01 | 1286708.74 | Картометрический метод | 5.0 | - |
| 72 | 484832.96 | 1286730.86 | Картометрический метод | 5.0 | - |
| 73 | 484839.72 | 1286742.50 | Картометрический метод | 5.0 | - |
| 74 | 484854.51 | 1286764.40 | Картометрический метод | 5.0 | - |
| 75 | 484833.64 | 1286773.99 | Картометрический метод | 5.0 | - |
| 76 | 484814.10 | 1286782.96 | Картометрический метод | 5.0 | - |
| 77 | 484803.19 | 1286787.97 | Картометрический метод | 5.0 | - |
| 78 | 484763.92 | 1286806.00 | Картометрический метод | 5.0 | - |
| 79 | 484755.78 | 1286809.74 | Картометрический метод | 5.0 | - |
| 80 | 484720.99 | 1286821.63 | Картометрический метод | 5.0 | - |
| 81 | 484714.78 | 1286795.83 | Картометрический метод | 5.0 | - |
| 82 | 484698.42 | 1286729.28 | Картометрический метод | 5.0 | - |
| 83 | 484690.53 | 1286697.19 | Картометрический метод | 5.0 | - |
| 62 | 484718.84 | 1286683.36 | Картометрический метод | 5.0 | - |
| 84 | 484528.87 | 1286475.07 | Картометрический метод | 5.0 | - |
| 85 | 484527.50 | 1286474.14 | Картометрический метод | 5.0 | - |
| 86 | 484481.65 | 1286456.33 | Картометрический метод | 5.0 | - |
| 87 | 484476.72 | 1286452.96 | Картометрический метод | 5.0 | - |
| 88 | 484452.92 | 1286445.96 | Картометрический метод | 5.0 | - |
| 89 | 484446.95 | 1286443.78 | Картометрический метод | 5.0 | - |
| 90 | 484467.74 | 1286395.11 | Картометрический метод | 5.0 | - |
| 91 | 484549.28 | 1286430.03 | Картометрический метод | 5.0 | - |

2. Сведения о характерных точках границ объекта

| Обозначение характерных точек границ | Координаты, м | | Метод определения координат характерной точки | Средняя квадратическая погрешность положения характерной точки (Mt), м | Описание обозначения точки на местности (при наличии) |
|---|---|---|---|---|---|
| | X | Y | | | |
| 1 | 2 | 3 | 4 | 5 | 6 |
| 84 | 484528.87 | 1286475.07 | Картометрический метод | 5.0 | - |
| 92 | 483929.12 | 1287614.76 | Картометрический метод | 5.0 | - |
| 93 | 483869.23 | 1287505.07 | Картометрический метод | 5.0 | - |
| 94 | 483859.76 | 1287493.16 | Картометрический метод | 5.0 | - |
| 95 | 483886.04 | 1287478.68 | Картометрический метод | 5.0 | - |
| 96 | 483912.31 | 1287464.20 | Картометрический метод | 5.0 | - |
| 97 | 483906.23 | 1287453.09 | Картометрический метод | 5.0 | - |
| 98 | 483919.40 | 1287445.89 | Картометрический метод | 5.0 | - |
| 99 | 483885.09 | 1287383.07 | Картометрический метод | 5.0 | - |
| 100 | 483882.26 | 1287380.78 | Картометрический метод | 5.0 | - |
| 101 | 483872.59 | 1287378.81 | Картометрический метод | 5.0 | - |
| 102 | 483866.68 | 1287380.88 | Картометрический метод | 5.0 | - |
| 103 | 483814.14 | 1287409.83 | Картометрический метод | 5.0 | - |
| 104 | 483788.64 | 1287362.33 | Картометрический метод | 5.0 | - |
| 105 | 483790.68 | 1287355.53 | Картометрический метод | 5.0 | - |
| 106 | 483831.43 | 1287333.37 | Картометрический метод | 5.0 | - |
| 107 | 483847.36 | 1287354.29 | Картометрический метод | 5.0 | - |
| 108 | 483879.24 | 1287329.25 | Картометрический метод | 5.0 | - |
| 109 | 483861.16 | 1287305.68 | Картометрический метод | 5.0 | - |
| 110 | 483864.38 | 1287302.10 | Картометрический метод | 5.0 | - |
| 111 | 483884.00 | 1287284.63 | Картометрический метод | 5.0 | - |
| 112 | 483884.66 | 1287284.05 | Картометрический метод | 5.0 | - |
| 113 | 483937.68 | 1287340.21 | Картометрический метод | 5.0 | - |
| 114 | 484029.53 | 1287437.80 | Картометрический метод | 5.0 | - |
| 115 | 484065.74 | 1287476.70 | Картометрический метод | 5.0 | - |

2. Сведения о характерных точках границ объекта

| Обозначение характерных точек границ | Координаты, м | | Метод определения координат характерной точки | Средняя квадратическая погрешность положения характерной точки (Mt), м | Описание обозначения точки на местности (при наличии) |
|---|---|---|---|---|---|
| | X | Y | | | |
| 1 | 2 | 3 | 4 | 5 | 6 |
| 116 | 484110.71 | 1287525.15 | Картометрический метод | 5.0 | - |
| 117 | 484110.77 | 1287525.21 | Картометрический метод | 5.0 | - |
| 118 | 484061.18 | 1287549.69 | Картометрический метод | 5.0 | - |
| 119 | 484035.58 | 1287562.33 | Картометрический метод | 5.0 | - |
| 120 | 484030.20 | 1287564.98 | Картометрический метод | 5.0 | - |
| 121 | 484000.74 | 1287579.52 | Картометрический метод | 5.0 | - |
| 122 | 483996.57 | 1287581.58 | Картометрический метод | 5.0 | - |
| 123 | 483960.08 | 1287599.60 | Картометрический метод | 5.0 | - |
| 92 | 483929.12 | 1287614.76 | Картометрический метод | 5.0 | - |
| 124 | 483478.98 | 1294543.20 | Картометрический метод | 5.0 | - |
| 125 | 483465.78 | 1294589.39 | Картометрический метод | 5.0 | - |
| 126 | 483446.06 | 1294586.45 | Картометрический метод | 5.0 | - |
| 127 | 483444.99 | 1294582.34 | Картометрический метод | 5.0 | - |
| 128 | 483434.19 | 1294560.12 | Картометрический метод | 5.0 | - |
| 129 | 483394.86 | 1294483.87 | Картометрический метод | 5.0 | - |
| 130 | 483387.27 | 1294469.17 | Картометрический метод | 5.0 | - |
| 131 | 483381.91 | 1294458.77 | Картометрический метод | 5.0 | - |
| 132 | 483376.55 | 1294448.39 | Картометрический метод | 5.0 | - |
| 133 | 483366.17 | 1294428.25 | Картометрический метод | 5.0 | - |
| 134 | 483423.40 | 1294418.94 | Картометрический метод | 5.0 | - |
| 135 | 483433.01 | 1294417.38 | Картометрический метод | 5.0 | - |
| 136 | 483431.03 | 1294436.37 | Картометрический метод | 5.0 | - |
| 137 | 483429.08 | 1294461.11 | Картометрический метод | 5.0 | - |
| 138 | 483448.72 | 1294503.70 | Картометрический метод | 5.0 | - |
| 139 | 483476.65 | 1294541.32 | Картометрический метод | 5.0 | - |

2. Сведения о характерных точках границ объекта

| Обозначение характерных точек границ | Координаты, м | | Метод определения координат характерной точки | Средняя квадратическая погрешность положения характерной точки (Mt), м | Описание обозначения точки на местности (при наличии) |
|---|---|---|---|---|---|
| | X | Y | | | |
| 1 | 2 | 3 | 4 | 5 | 6 |
| 124 | 483478.98 | 1294543.20 | Картометрический метод | 5.0 | - |
| 140 | 483264.80 | 1294599.13 | Картометрический метод | 5.0 | - |
| 141 | 483336.73 | 1294610.09 | Картометрический метод | 5.0 | - |
| 142 | 483345.56 | 1294562.40 | Картометрический метод | 5.0 | - |
| 143 | 483326.48 | 1294443.92 | Картометрический метод | 5.0 | - |
| 144 | 483353.93 | 1294430.70 | Картометрический метод | 5.0 | - |
| 145 | 483423.52 | 1294565.62 | Картометрический метод | 5.0 | - |
| 146 | 483433.80 | 1294586.85 | Картометрический метод | 5.0 | - |
| 147 | 483435.79 | 1294607.61 | Картометрический метод | 5.0 | - |
| 148 | 483431.72 | 1294635.31 | Картометрический метод | 5.0 | - |
| 149 | 483425.59 | 1294666.24 | Картометрический метод | 5.0 | - |
| 150 | 483419.00 | 1294694.86 | Картометрический метод | 5.0 | - |
| 151 | 483336.87 | 1294676.88 | Картометрический метод | 5.0 | - |
| 152 | 483262.79 | 1294660.67 | Картометрический метод | 5.0 | - |
| 153 | 483263.42 | 1294641.35 | Картометрический метод | 5.0 | - |
| 140 | 483264.80 | 1294599.13 | Картометрический метод | 5.0 | - |
| 154 | 483500.24 | 1294729.27 | Картометрический метод | 5.0 | - |
| 155 | 483501.22 | 1294742.23 | Картометрический метод | 5.0 | - |
| 156 | 483481.91 | 1294744.96 | Картометрический метод | 5.0 | - |
| 157 | 483476.25 | 1294769.30 | Картометрический метод | 5.0 | - |
| 158 | 483444.48 | 1294761.91 | Картометрический метод | 5.0 | - |
| 159 | 483437.24 | 1294792.87 | Картометрический метод | 5.0 | - |
| 160 | 483478.47 | 1294803.33 | Картометрический метод | 5.0 | - |
| 161 | 483476.33 | 1294814.02 | Картометрический метод | 5.0 | - |
| 162 | 483500.45 | 1294921.02 | Картометрический метод | 5.0 | - |

2. Сведения о характерных точках границ объекта

| Обозначение характерных точек границ | Координаты, м | | Метод определения координат характерной точки | Средняя квадратическая погрешность положения характерной точки (Mt), м | Описание обозначения точки на местности (при наличии) |
|---|---|---|---|---|---|
| | X | Y | | | |
| 1 | 2 | 3 | 4 | 5 | 6 |
| 163 | 483466.02 | 1294909.69 | Картометрический метод | 5.0 | - |
| 164 | 483464.83 | 1294909.47 | Картометрический метод | 5.0 | - |
| 165 | 483378.83 | 1294922.48 | Картометрический метод | 5.0 | - |
| 166 | 483427.13 | 1294713.01 | Картометрический метод | 5.0 | - |
| 167 | 483438.81 | 1294715.58 | Картометрический метод | 5.0 | - |
| 168 | 483462.22 | 1294720.55 | Картометрический метод | 5.0 | - |
| 154 | 483500.24 | 1294729.27 | Картометрический метод | 5.0 | - |
| 169 | 484143.07 | 1296093.04 | Картометрический метод | 5.0 | - |
| 170 | 484207.83 | 1296177.80 | Картометрический метод | 5.0 | - |
| 171 | 484061.97 | 1296284.25 | Картометрический метод | 5.0 | - |
| 172 | 484012.62 | 1296318.94 | Картометрический метод | 5.0 | - |
| 173 | 484010.39 | 1296315.79 | Картометрический метод | 5.0 | - |
| 174 | 483991.11 | 1296329.79 | Картометрический метод | 5.0 | - |
| 175 | 484003.66 | 1296347.30 | Картометрический метод | 5.0 | - |
| 176 | 483999.97 | 1296349.94 | Картометрический метод | 5.0 | - |
| 177 | 483981.71 | 1296363.01 | Картометрический метод | 5.0 | - |
| 178 | 483961.74 | 1296344.53 | Картометрический метод | 5.0 | - |
| 179 | 483937.96 | 1296321.66 | Картометрический метод | 5.0 | - |
| 180 | 483922.88 | 1296307.76 | Картометрический метод | 5.0 | - |
| 181 | 483908.74 | 1296295.88 | Картометрический метод | 5.0 | - |
| 182 | 483891.54 | 1296285.26 | Картометрический метод | 5.0 | - |
| 183 | 483891.52 | 1296285.24 | Картометрический метод | 5.0 | - |
| 184 | 484119.61 | 1296110.96 | Картометрический метод | 5.0 | - |
| 169 | 484143.07 | 1296093.04 | Картометрический метод | 5.0 | - |
| 185 | 484120.14 | 1296515.95 | Картометрический метод | 5.0 | - |

2. Сведения о характерных точках границ объекта

| Обозначение характерных точек границ | Координаты, м | | Метод определения координат характерной точки | Средняя квадратическая погрешность положения характерной точки (Mt), м | Описание обозначения точки на местности (при наличии) |
|---|---|---|---|---|---|
| | X | Y | | | |
| 1 | 2 | 3 | 4 | 5 | 6 |
| 186 | 484218.19 | 1296573.83 | Картометрический метод | 5.0 | - |
| 187 | 484137.35 | 1296675.11 | Картометрический метод | 5.0 | - |
| 188 | 484118.81 | 1296657.50 | Картометрический метод | 5.0 | - |
| 189 | 484108.89 | 1296646.03 | Картометрический метод | 5.0 | - |
| 190 | 484104.92 | 1296633.79 | Картометрический метод | 5.0 | - |
| 191 | 484106.09 | 1296621.60 | Картометрический метод | 5.0 | - |
| 192 | 484110.20 | 1296615.80 | Картометрический метод | 5.0 | - |
| 193 | 484133.66 | 1296592.60 | Картометрический метод | 5.0 | - |
| 194 | 484140.12 | 1296582.16 | Картометрический метод | 5.0 | - |
| 195 | 484141.88 | 1296575.20 | Картометрический метод | 5.0 | - |
| 196 | 484140.70 | 1296568.82 | Картометрический метод | 5.0 | - |
| 197 | 484135.42 | 1296559.53 | Картометрический метод | 5.0 | - |
| 198 | 484127.79 | 1296545.61 | Картометрический метод | 5.0 | - |
| 199 | 484120.16 | 1296518.92 | Картометрический метод | 5.0 | - |
| 185 | 484120.14 | 1296515.95 | Картометрический метод | 5.0 | - |
| 200 | 491799.05 | 1311552.94 | Картометрический метод | 5.0 | - |
| 201 | 491733.46 | 1311454.47 | Картометрический метод | 5.0 | - |
| 202 | 491792.65 | 1311410.50 | Картометрический метод | 5.0 | - |
| 203 | 491710.99 | 1311299.55 | Картометрический метод | 5.0 | - |
| 204 | 491762.13 | 1311250.86 | Картометрический метод | 5.0 | - |
| 205 | 491797.96 | 1311216.53 | Картометрический метод | 5.0 | - |
| 206 | 491830.52 | 1311185.30 | Картометрический метод | 5.0 | - |
| 207 | 491844.92 | 1311170.44 | Картометрический метод | 5.0 | - |
| 208 | 491851.87 | 1311171.28 | Картометрический метод | 5.0 | - |
| 209 | 491861.04 | 1311245.56 | Картометрический метод | 5.0 | - |

2. Сведения о характерных точках границ объекта

| Обозначение характерных точек границ | Координаты, м | | Метод определения координат характерной точки | Средняя квадратическая погрешность положения характерной точки (Mt), м | Описание обозначения точки на местности (при наличии) |
|---|---|---|---|---|---|
| | X | Y | | | |
| 1 | 2 | 3 | 4 | 5 | 6 |
| 210 | 491869.17 | 1311325.48 | Картометрический метод | 5.0 | - |
| 211 | 491872.33 | 1311325.08 | Картометрический метод | 5.0 | - |
| 212 | 491876.81 | 1311359.69 | Картометрический метод | 5.0 | - |
| 213 | 491879.75 | 1311384.84 | Картометрический метод | 5.0 | - |
| 214 | 491876.21 | 1311385.25 | Картометрический метод | 5.0 | - |
| 215 | 491882.46 | 1311435.76 | Картометрический метод | 5.0 | - |
| 216 | 491885.65 | 1311461.24 | Картометрический метод | 5.0 | - |
| 217 | 491886.01 | 1311467.50 | Картометрический метод | 5.0 | - |
| 218 | 491885.45 | 1311477.18 | Картометрический метод | 5.0 | - |
| 219 | 491883.94 | 1311486.74 | Картометрический метод | 5.0 | - |
| 220 | 491881.47 | 1311494.67 | Картометрический метод | 5.0 | - |
| 221 | 491877.24 | 1311502.05 | Картометрический метод | 5.0 | - |
| 222 | 491873.21 | 1311507.24 | Картометрический метод | 5.0 | - |
| 223 | 491866.27 | 1311514.40 | Картометрический метод | 5.0 | - |
| 224 | 491858.43 | 1311520.47 | Картометрический метод | 5.0 | - |
| 225 | 491839.01 | 1311532.10 | Картометрический метод | 5.0 | - |
| 200 | 491799.05 | 1311552.94 | Картометрический метод | 5.0 | - |
| 226 | 491717.64 | 1311655.42 | Картометрический метод | 5.0 | - |
| 227 | 491718.36 | 1311669.89 | Картометрический метод | 5.0 | - |
| 228 | 491720.94 | 1311683.82 | Картометрический метод | 5.0 | - |
| 229 | 491725.55 | 1311698.52 | Картометрический метод | 5.0 | - |
| 230 | 491729.47 | 1311706.35 | Картометрический метод | 5.0 | - |
| 231 | 491757.18 | 1311744.26 | Картометрический метод | 5.0 | - |
| 232 | 491683.96 | 1311806.74 | Картометрический метод | 5.0 | - |
| 233 | 491666.90 | 1311769.38 | Картометрический метод | 5.0 | - |

2. Сведения о характерных точках границ объекта

| Обозначение характерных точек границ | Координаты, м | | Метод определения координат характерной точки | Средняя квадратическая погрешность положения характерной точки (Mt), м | Описание обозначения точки на местности (при наличии) |
|---|---|---|---|---|---|
| | X | Y | | | |
| 1 | 2 | 3 | 4 | 5 | 6 |
| 234 | 491650.72 | 1311708.70 | Картометрический метод | 5.0 | - |
| 235 | 491624.52 | 1311710.28 | Картометрический метод | 5.0 | - |
| 236 | 491621.02 | 1311653.68 | Картометрический метод | 5.0 | - |
| 237 | 491625.58 | 1311555.89 | Картометрический метод | 5.0 | - |
| 238 | 491615.86 | 1311541.83 | Картометрический метод | 5.0 | - |
| 239 | 491723.81 | 1311461.63 | Картометрический метод | 5.0 | - |
| 240 | 491788.57 | 1311558.86 | Картометрический метод | 5.0 | - |
| 241 | 491788.50 | 1311558.89 | Картометрический метод | 5.0 | - |
| 242 | 491770.87 | 1311570.25 | Картометрический метод | 5.0 | - |
| 243 | 491759.60 | 1311578.25 | Картометрический метод | 5.0 | - |
| 244 | 491744.19 | 1311590.68 | Картометрический метод | 5.0 | - |
| 245 | 491735.10 | 1311599.41 | Картометрический метод | 5.0 | - |
| 246 | 491727.73 | 1311609.86 | Картометрический метод | 5.0 | - |
| 247 | 491723.46 | 1311619.18 | Картометрический метод | 5.0 | - |
| 248 | 491719.78 | 1311632.81 | Картометрический метод | 5.0 | - |
| 249 | 491718.35 | 1311643.86 | Картометрический метод | 5.0 | - |
| 226 | 491717.64 | 1311655.42 | Картометрический метод | 5.0 | - |
| 250 | 483554.84 | 1307412.88 | Картометрический метод | 5.0 | - |
| 251 | 483552.68 | 1307413.18 | Картометрический метод | 5.0 | - |
| 252 | 483535.76 | 1307415.70 | Картометрический метод | 5.0 | - |
| 253 | 483513.05 | 1307417.55 | Картометрический метод | 5.0 | - |
| 254 | 483482.99 | 1307422.20 | Картометрический метод | 5.0 | - |
| 255 | 483451.57 | 1307428.59 | Картометрический метод | 5.0 | - |
| 256 | 483448.94 | 1307429.52 | Картометрический метод | 5.0 | - |
| 257 | 483440.42 | 1307374.57 | Картометрический метод | 5.0 | - |

2. Сведения о характерных точках границ объекта

| Обозначение характерных точек границ | Координаты, м | | Метод определения координат характерной точки | Средняя квадратическая погрешность положения характерной точки (Mt), м | Описание обозначения точки на местности (при наличии) |
|---|---|---|---|---|---|
| | X | Y | | | |
| 1 | 2 | 3 | 4 | 5 | 6 |
| 258 | 483439.00 | 1307359.23 | Картометрический метод | 5.0 | - |
| 259 | 483438.05 | 1307359.29 | Картометрический метод | 5.0 | - |
| 260 | 483428.41 | 1307297.21 | Картометрический метод | 5.0 | - |
| 261 | 483432.19 | 1307297.18 | Картометрический метод | 5.0 | - |
| 262 | 483433.69 | 1307296.43 | Картометрический метод | 5.0 | - |
| 263 | 483443.64 | 1307288.97 | Картометрический метод | 5.0 | - |
| 264 | 483493.52 | 1307283.25 | Картометрический метод | 5.0 | - |
| 265 | 483534.86 | 1307278.52 | Картометрический метод | 5.0 | - |
| 266 | 483537.82 | 1307298.43 | Картометрический метод | 5.0 | - |
| 267 | 483496.91 | 1307305.06 | Картометрический метод | 5.0 | - |
| 268 | 483506.76 | 1307368.56 | Картометрический метод | 5.0 | - |
| 269 | 483545.37 | 1307362.31 | Картометрический метод | 5.0 | - |
| 270 | 483547.27 | 1307362.00 | Картометрический метод | 5.0 | - |
| 250 | 483554.84 | 1307412.88 | Картометрический метод | 5.0 | - |
| 271 | 474029.63 | 1307893.20 | Картометрический метод | 5.0 | - |
| 272 | 474087.37 | 1307896.26 | Картометрический метод | 5.0 | - |
| 273 | 474137.76 | 1307901.43 | Картометрический метод | 5.0 | - |
| 274 | 474137.75 | 1307907.05 | Картометрический метод | 5.0 | - |
| 275 | 474137.37 | 1307914.05 | Картометрический метод | 5.0 | - |
| 276 | 474137.62 | 1307926.26 | Картометрический метод | 5.0 | - |
| 277 | 474137.08 | 1307954.50 | Картометрический метод | 5.0 | - |
| 278 | 474085.02 | 1307976.17 | Картометрический метод | 5.0 | - |
| 279 | 474039.65 | 1307995.05 | Картометрический метод | 5.0 | - |
| 280 | 474037.27 | 1307951.39 | Картометрический метод | 5.0 | - |
| 281 | 474029.72 | 1307951.06 | Картометрический метод | 5.0 | - |

2. Сведения о характерных точках границ объекта

| Обозначение характерных точек границ | Координаты, м | | Метод определения координат характерной точки | Средняя квадратическая погрешность положения характерной точки (Mt), м | Описание обозначения точки на местности (при наличии) |
|---|---|---|---|---|---|
| | X | Y | | | |
| 1 | 2 | 3 | 4 | 5 | 6 |
| 271 | 474029.63 | 1307893.20 | Картометрический метод | 5.0 | - |
| 282 | 474228.29 | 1307838.44 | Картометрический метод | 5.0 | - |
| 283 | 474237.82 | 1307838.00 | Картометрический метод | 5.0 | - |
| 284 | 474237.61 | 1307857.06 | Картометрический метод | 5.0 | - |
| 285 | 474237.71 | 1307858.19 | Картометрический метод | 5.0 | - |
| 286 | 474241.94 | 1307879.92 | Картометрический метод | 5.0 | - |
| 287 | 474172.94 | 1307889.38 | Картометрический метод | 5.0 | - |
| 288 | 474131.47 | 1307887.94 | Картометрический метод | 5.0 | - |
| 289 | 473993.43 | 1307879.28 | Картометрический метод | 5.0 | - |
| 290 | 473993.48 | 1307840.56 | Картометрический метод | 5.0 | - |
| 291 | 474003.33 | 1307832.22 | Картометрический метод | 5.0 | - |
| 292 | 474008.36 | 1307832.14 | Картометрический метод | 5.0 | - |
| 293 | 474036.89 | 1307829.61 | Картометрический метод | 5.0 | - |
| 294 | 474112.96 | 1307825.76 | Картометрический метод | 5.0 | - |
| 295 | 474168.90 | 1307840.74 | Картометрический метод | 5.0 | - |
| 296 | 474175.77 | 1307840.48 | Картометрический метод | 5.0 | - |
| 282 | 474228.29 | 1307838.44 | Картометрический метод | 5.0 | - |

3. Сведения о характерных точках части (частей) границы объекта

| Обозначение характерных точек части границы | Координаты, м | | Метод определения координат характерной точки | Средняя квадратическая погрешность положения характерной точки (Mt), м | Описание обозначения точки на местности (при наличии) |
|---|---|---|---|---|---|
| | X | Y | | | |
| 1 | 2 | 3 | 4 | 5 | 6 |
| - | - | - | - | - | - |

## Раздел 3

## Сведения о местоположении измененных (уточненных) границ объекта

1. Система координат -

2. Сведения о характерных точках границ объекта

| Обозначение характерных точек границ | Существующие координаты, м | | Измененные (уточненные) координаты, м | | Метод определения координат характерной точки | Средняя квадратическая погрешность положения характерной точки (Mt), м | Описание обозначения точки на местности (при наличии) |
|---|---|---|---|---|---|---|---|
| | X | Y | X | Y | | | |
| 1 | 2 | 3 | 4 | 5 | 6 | 7 | 8 |
| - | - | - | - | - | - | - | |

3. Сведения о характерных точках части (частей) границы объекта

| Обозначение характерных точек части границы | Существующие координаты, м | | Измененные (уточненные) координаты, м | | Метод определения координат характерной точки | Средняя квадратическая погрешность положения характерной точки (Mt), м | Описание обозначения точки на местности (при наличии) |
|---|---|---|---|---|---|---|---|
| | X | Y | X | Y | | | |
| 1 | 2 | 3 | 4 | 5 | 6 | 7 | 8 |
| - | - | - | - | - | - | - | |

## ТЕКСТОВОЕ ОПИСАНИЕ
## местоположения границ населенных пунктов, территориальных зон

| Прохождение границы | | Описание прохождения границы |
|---|---|---|
| от точки | до точки | |
| 1 | 2 | 3 |
| 1 | 2 | - |
| 2 | 3 | - |
| 3 | 4 | - |
| 4 | 5 | - |
| 5 | 6 | - |
| 6 | 1 | - |
| 7 | 8 | - |
| 8 | 9 | - |
| 9 | 10 | - |
| 10 | 11 | - |
| 11 | 12 | - |
| 12 | 13 | - |
| 13 | 14 | - |
| 14 | 15 | - |
| 15 | 16 | - |
| 16 | 7 | - |
| 17 | 18 | - |
| 18 | 19 | - |
| 19 | 20 | - |
| 20 | 21 | - |
| 21 | 22 | - |
| 22 | 23 | - |
| 23 | 24 | - |
| 24 | 25 | - |
| 25 | 26 | - |
| 26 | 17 | - |
| 27 | 28 | - |
| 28 | 29 | - |
| 29 | 30 | - |
| 30 | 31 | - |
| 31 | 32 | - |
| 32 | 33 | - |
| 33 | 34 | - |
| 34 | 35 | - |
| 35 | 36 | - |
| 36 | 37 | - |
| 37 | 38 | - |

## ТЕКСТОВОЕ ОПИСАНИЕ
## местоположения границ населенных пунктов, территориальных зон

| Прохождение границы | | Описание прохождения границы |
|---|---|---|
| от точки | до точки | |
| 1 | 2 | 3 |
| 38 | 39 | - |
| 39 | 40 | - |
| 40 | 41 | - |
| 41 | 42 | - |
| 42 | 43 | - |
| 43 | 44 | - |
| 44 | 45 | - |
| 45 | 46 | - |
| 46 | 47 | - |
| 47 | 48 | - |
| 48 | 49 | - |
| 49 | 50 | - |
| 50 | 27 | - |
| 51 | 52 | - |
| 52 | 53 | - |
| 53 | 54 | - |
| 54 | 55 | - |
| 55 | 56 | - |
| 56 | 57 | - |
| 57 | 58 | - |
| 58 | 59 | - |
| 59 | 60 | - |
| 60 | 61 | - |
| 61 | 51 | - |
| 62 | 63 | - |
| 63 | 64 | - |
| 64 | 65 | - |
| 65 | 66 | - |
| 66 | 67 | - |
| 67 | 68 | - |
| 68 | 69 | - |
| 69 | 70 | - |
| 70 | 71 | - |
| 71 | 72 | - |
| 72 | 73 | - |
| 73 | 74 | - |
| 74 | 75 | - |

## ТЕКСТОВОЕ ОПИСАНИЕ
## местоположения границ населенных пунктов, территориальных зон

| Прохождение границы | | Описание прохождения границы |
|---|---|---|
| от точки | до точки | |
| 1 | 2 | 3 |
| 75 | 76 | - |
| 76 | 77 | - |
| 77 | 78 | - |
| 78 | 79 | - |
| 79 | 80 | - |
| 80 | 81 | - |
| 81 | 82 | - |
| 82 | 83 | - |
| 83 | 62 | - |
| 84 | 85 | - |
| 85 | 86 | - |
| 86 | 87 | - |
| 87 | 88 | - |
| 88 | 89 | - |
| 89 | 90 | - |
| 90 | 91 | - |
| 91 | 84 | - |
| 92 | 93 | - |
| 93 | 94 | - |
| 94 | 95 | - |
| 95 | 96 | - |
| 96 | 97 | - |
| 97 | 98 | - |
| 98 | 99 | - |
| 99 | 100 | - |
| 100 | 101 | - |
| 101 | 102 | - |
| 102 | 103 | - |
| 103 | 104 | - |
| 104 | 105 | - |
| 105 | 106 | - |
| 106 | 107 | - |
| 107 | 108 | - |
| 108 | 109 | - |
| 109 | 110 | - |
| 110 | 111 | - |
| 111 | 112 | - |

## ТЕКСТОВОЕ ОПИСАНИЕ
## местоположения границ населенных пунктов, территориальных зон

| Прохождение границы | | Описание прохождения границы |
|---|---|---|
| от точки | до точки | |
| 1 | 2 | 3 |
| 112 | 113 | - |
| 113 | 114 | - |
| 114 | 115 | - |
| 115 | 116 | - |
| 116 | 117 | - |
| 117 | 118 | - |
| 118 | 119 | - |
| 119 | 120 | - |
| 120 | 121 | - |
| 121 | 122 | - |
| 122 | 123 | - |
| 123 | 92 | - |
| 124 | 125 | - |
| 125 | 126 | - |
| 126 | 127 | - |
| 127 | 128 | - |
| 128 | 129 | - |
| 129 | 130 | - |
| 130 | 131 | - |
| 131 | 132 | - |
| 132 | 133 | - |
| 133 | 134 | - |
| 134 | 135 | - |
| 135 | 136 | - |
| 136 | 137 | - |
| 137 | 138 | - |
| 138 | 139 | - |
| 139 | 124 | - |
| 140 | 141 | - |
| 141 | 142 | - |
| 142 | 143 | - |
| 143 | 144 | - |
| 144 | 145 | - |
| 145 | 146 | - |
| 146 | 147 | - |
| 147 | 148 | - |
| 148 | 149 | - |

## ТЕКСТОВОЕ ОПИСАНИЕ
## местоположения границ населенных пунктов, территориальных зон

| Прохождение границы | | Описание прохождения границы |
|---|---|---|
| от точки | до точки | |
| 1 | 2 | 3 |
| 149 | 150 | - |
| 150 | 151 | - |
| 151 | 152 | - |
| 152 | 153 | - |
| 153 | 140 | - |
| 154 | 155 | - |
| 155 | 156 | - |
| 156 | 157 | - |
| 157 | 158 | - |
| 158 | 159 | - |
| 159 | 160 | - |
| 160 | 161 | - |
| 161 | 162 | - |
| 162 | 163 | - |
| 163 | 164 | - |
| 164 | 165 | - |
| 165 | 166 | - |
| 166 | 167 | - |
| 167 | 168 | - |
| 168 | 154 | - |
| 169 | 170 | - |
| 170 | 171 | - |
| 171 | 172 | - |
| 172 | 173 | - |
| 173 | 174 | - |
| 174 | 175 | - |
| 175 | 176 | - |
| 176 | 177 | - |
| 177 | 178 | - |
| 178 | 179 | - |
| 179 | 180 | - |
| 180 | 181 | - |
| 181 | 182 | - |
| 182 | 183 | - |
| 183 | 184 | - |
| 184 | 169 | - |
| 185 | 186 | - |

## ТЕКСТОВОЕ ОПИСАНИЕ
## местоположения границ населенных пунктов, территориальных зон

| Прохождение границы | | Описание прохождения границы |
|---|---|---|
| от точки | до точки | |
| 1 | 2 | 3 |
| 186 | 187 | - |
| 187 | 188 | - |
| 188 | 189 | - |
| 189 | 190 | - |
| 190 | 191 | - |
| 191 | 192 | - |
| 192 | 193 | - |
| 193 | 194 | - |
| 194 | 195 | - |
| 195 | 196 | - |
| 196 | 197 | - |
| 197 | 198 | - |
| 198 | 199 | - |
| 199 | 185 | - |
| 200 | 201 | - |
| 201 | 202 | - |
| 202 | 203 | - |
| 203 | 204 | - |
| 204 | 205 | - |
| 205 | 206 | - |
| 206 | 207 | - |
| 207 | 208 | - |
| 208 | 209 | - |
| 209 | 210 | - |
| 210 | 211 | - |
| 211 | 212 | - |
| 212 | 213 | - |
| 213 | 214 | - |
| 214 | 215 | - |
| 215 | 216 | - |
| 216 | 217 | - |
| 217 | 218 | - |
| 218 | 219 | - |
| 219 | 220 | - |
| 220 | 221 | - |
| 221 | 222 | - |
| 222 | 223 | - |

## ТЕКСТОВОЕ ОПИСАНИЕ
## местоположения границ населенных пунктов, территориальных зон

| Прохождение границы | | Описание прохождения границы |
|---|---|---|
| от точки | до точки | |
| 1 | 2 | 3 |
| 223 | 224 | - |
| 224 | 225 | - |
| 225 | 200 | - |
| 226 | 227 | - |
| 227 | 228 | - |
| 228 | 229 | - |
| 229 | 230 | - |
| 230 | 231 | - |
| 231 | 232 | - |
| 232 | 233 | - |
| 233 | 234 | - |
| 234 | 235 | - |
| 235 | 236 | - |
| 236 | 237 | - |
| 237 | 238 | - |
| 238 | 239 | - |
| 239 | 240 | - |
| 240 | 241 | - |
| 241 | 242 | - |
| 242 | 243 | - |
| 243 | 244 | - |
| 244 | 245 | - |
| 245 | 246 | - |
| 246 | 247 | - |
| 247 | 248 | - |
| 248 | 249 | - |
| 249 | 226 | - |
| 250 | 251 | - |
| 251 | 252 | - |
| 252 | 253 | - |
| 253 | 254 | - |
| 254 | 255 | - |
| 255 | 256 | - |
| 256 | 257 | - |
| 257 | 258 | - |
| 258 | 259 | - |
| 259 | 260 | - |

## ТЕКСТОВОЕ ОПИСАНИЕ
## местоположения границ населенных пунктов, территориальных зон

| Прохождение границы | | Описание прохождения границы |
|---|---|---|
| от точки | до точки | |
| 1 | 2 | 3 |
| 260 | 261 | - |
| 261 | 262 | - |
| 262 | 263 | - |
| 263 | 264 | - |
| 264 | 265 | - |
| 265 | 266 | - |
| 266 | 267 | - |
| 267 | 268 | - |
| 268 | 269 | - |
| 269 | 270 | - |
| 270 | 250 | - |
| 271 | 272 | - |
| 272 | 273 | - |
| 273 | 274 | - |
| 274 | 275 | - |
| 275 | 276 | - |
| 276 | 277 | - |
| 277 | 278 | - |
| 278 | 279 | - |
| 279 | 280 | - |
| 280 | 281 | - |
| 281 | 271 | - |
| 282 | 283 | - |
| 283 | 284 | - |
| 284 | 285 | - |
| 285 | 286 | - |
| 286 | 287 | - |
| 287 | 288 | - |
| 288 | 289 | - |
| 289 | 290 | - |
| 290 | 291 | - |
| 291 | 292 | - |
| 292 | 293 | - |
| 293 | 294 | - |
| 294 | 295 | - |
| 295 | 296 | - |
| 296 | 282 | - |

# ГРАФИЧЕСКОЕ ОПИСАНИЕ
## местоположения границ населенных пунктов, территориальных зон, особо охраняемых природных территорий, зон с особыми условиями использования территории

## Зона застройки среднеэтажными жилыми домами (ТЖ.3)

(наименование объекта, местоположение границ которого описано (далее - объект))

## Раздел 1

## Сведения об объекте

| № п/п | Характеристики объекта | Описание характеристик |
|---|---|---|
| 1 | 2 | 3 |
| 1 | Местоположение объекта | Ленинградская область, м.р-н Выборгский, г.п Приморское |
| 2 | Площадь объекта +/- величина погрешности определения площади (Р +/- Дельта Р) | 366553 +/- 10595 м² |
| 3 | Иные характеристики объекта | - |

## Раздел 2

## Сведения о местоположении границ объекта

1. Система координат МСК-47, зона 1

2. Сведения о характерных точках границ объекта

| Обозначение характерных точек границ | Координаты, м | | Метод определения координат характерной точки | Средняя квадратическая погрешность положения характерной точки (Mt), м | Описание обозначения точки на местности (при наличии) |
|---|---|---|---|---|---|
| | X | Y | | | |
| 1 | 2 | 3 | 4 | 5 | 6 |
| 1 | 481157.21 | 1307883.34 | Картометрический метод | 5.0 | - |
| 2 | 481168.39 | 1307847.03 | Картометрический метод | 5.0 | - |
| 3 | 481171.98 | 1307827.03 | Картометрический метод | 5.0 | - |
| 4 | 481291.52 | 1307822.45 | Картометрический метод | 5.0 | - |
| 5 | 481293.90 | 1307894.06 | Картометрический метод | 5.0 | - |
| 6 | 481281.04 | 1307893.05 | Картометрический метод | 5.0 | - |
| 1 | 481157.21 | 1307883.34 | Картометрический метод | 5.0 | - |
| 7 | 481252.99 | 1307811.96 | Картометрический метод | 5.0 | - |
| 8 | 481208.96 | 1307813.65 | Картометрический метод | 5.0 | - |
| 9 | 481174.14 | 1307814.99 | Картометрический метод | 5.0 | - |
| 10 | 481176.32 | 1307802.67 | Картометрический метод | 5.0 | - |
| 11 | 481182.21 | 1307726.50 | Картометрический метод | 5.0 | - |
| 12 | 481186.69 | 1307659.59 | Картометрический метод | 5.0 | - |
| 13 | 481205.07 | 1307658.59 | Картометрический метод | 5.0 | - |
| 14 | 481202.62 | 1307642.25 | Картометрический метод | 5.0 | - |
| 15 | 481206.90 | 1307641.25 | Картометрический метод | 5.0 | - |
| 16 | 481273.87 | 1307636.17 | Картометрический метод | 5.0 | - |
| 17 | 481270.99 | 1307619.42 | Картометрический метод | 5.0 | - |
| 18 | 481281.22 | 1307644.63 | Картометрический метод | 5.0 | - |
| 19 | 481297.62 | 1307716.17 | Картометрический метод | 5.0 | - |
| 20 | 481299.52 | 1307738.99 | Картометрический метод | 5.0 | - |
| 21 | 481299.38 | 1307746.37 | Картометрический метод | 5.0 | - |

2. Сведения о характерных точках границ объекта

| Обозначение характерных точек границ | Координаты, м | | Метод определения координат характерной точки | Средняя квадратическая погрешность положения характерной точки (Mt), м | Описание обозначения точки на местности (при наличии) |
|---|---|---|---|---|---|
| | X | Y | | | |
| 1 | 2 | 3 | 4 | 5 | 6 |
| 22 | 481291.51 | 1307810.48 | Картометрический метод | 5.0 | - |
| 7 | 481252.99 | 1307811.96 | Картометрический метод | 5.0 | - |
| 23 | 483571.99 | 1307410.51 | Картометрический метод | 5.0 | - |
| 24 | 483570.02 | 1307410.78 | Картометрический метод | 5.0 | - |
| 25 | 483557.37 | 1307328.36 | Картометрический метод | 5.0 | - |
| 26 | 483551.90 | 1307295.42 | Картометрический метод | 5.0 | - |
| 27 | 483548.83 | 1307276.92 | Картометрический метод | 5.0 | - |
| 28 | 483588.91 | 1307272.33 | Картометрический метод | 5.0 | - |
| 29 | 483603.47 | 1307369.50 | Картометрический метод | 5.0 | - |
| 30 | 483595.53 | 1307370.82 | Картометрический метод | 5.0 | - |
| 31 | 483600.49 | 1307403.67 | Картометрический метод | 5.0 | - |
| 32 | 483599.11 | 1307403.96 | Картометрический метод | 5.0 | - |
| 23 | 483571.99 | 1307410.51 | Картометрический метод | 5.0 | - |
| 33 | 483825.65 | 1307445.47 | Картометрический метод | 5.0 | - |
| 34 | 483810.75 | 1307374.90 | Картометрический метод | 5.0 | - |
| 35 | 483906.42 | 1307355.10 | Картометрический метод | 5.0 | - |
| 36 | 483905.94 | 1307353.02 | Картометрический метод | 5.0 | - |
| 37 | 483929.71 | 1307347.72 | Картометрический метод | 5.0 | - |
| 38 | 483945.10 | 1307418.40 | Картометрический метод | 5.0 | - |
| 33 | 483825.65 | 1307445.47 | Картометрический метод | 5.0 | - |
| 39 | 483655.05 | 1307592.08 | Картометрический метод | 5.0 | - |
| 40 | 483549.70 | 1307618.83 | Картометрический метод | 5.0 | - |
| 41 | 483532.94 | 1307546.18 | Картометрический метод | 5.0 | - |
| 42 | 483631.28 | 1307521.25 | Картометрический метод | 5.0 | - |
| 43 | 483624.17 | 1307496.75 | Картометрический метод | 5.0 | - |

2. Сведения о характерных точках границ объекта

| Обозначение характерных точек границ | Координаты, м | | Метод определения координат характерной точки | Средняя квадратическая погрешность положения характерной точки (Mt), м | Описание обозначения точки на местности (при наличии) |
|---|---|---|---|---|---|
| | X | Y | | | |
| 1 | 2 | 3 | 4 | 5 | 6 |
| 44 | 483636.94 | 1307493.38 | Картометрический метод | 5.0 | - |
| 45 | 483648.20 | 1307535.80 | Картометрический метод | 5.0 | - |
| 46 | 483656.33 | 1307533.80 | Картометрический метод | 5.0 | - |
| 47 | 483664.00 | 1307531.92 | Картометрический метод | 5.0 | - |
| 48 | 483661.90 | 1307523.34 | Картометрический метод | 5.0 | - |
| 49 | 483737.98 | 1307503.55 | Картометрический метод | 5.0 | - |
| 50 | 483734.21 | 1307488.43 | Картометрический метод | 5.0 | - |
| 51 | 483744.95 | 1307485.79 | Картометрический метод | 5.0 | - |
| 52 | 483747.55 | 1307485.16 | Картометрический метод | 5.0 | - |
| 53 | 483754.11 | 1307483.55 | Картометрический метод | 5.0 | - |
| 54 | 483758.76 | 1307482.40 | Картометрический метод | 5.0 | - |
| 55 | 483783.63 | 1307476.30 | Картометрический метод | 5.0 | - |
| 56 | 483826.77 | 1307465.72 | Картометрический метод | 5.0 | - |
| 57 | 483841.12 | 1307462.47 | Картометрический метод | 5.0 | - |
| 58 | 483867.21 | 1307456.56 | Картометрический метод | 5.0 | - |
| 59 | 483871.71 | 1307455.53 | Картометрический метод | 5.0 | - |
| 60 | 483873.45 | 1307455.14 | Картометрический метод | 5.0 | - |
| 61 | 483894.76 | 1307450.31 | Картометрический метод | 5.0 | - |
| 62 | 483948.32 | 1307438.18 | Картометрический метод | 5.0 | - |
| 63 | 483947.91 | 1307515.87 | Картометрический метод | 5.0 | - |
| 64 | 483804.70 | 1307553.13 | Картометрический метод | 5.0 | - |
| 39 | 483655.05 | 1307592.08 | Картометрический метод | 5.0 | - |
| 65 | 484138.47 | 1287425.72 | Картометрический метод | 5.0 | - |
| 66 | 484043.93 | 1287332.99 | Картометрический метод | 5.0 | - |
| 67 | 484010.62 | 1287300.11 | Картометрический метод | 5.0 | - |

2. Сведения о характерных точках границ объекта

| Обозначение характерных точек границ | Координаты, м | | Метод определения координат характерной точки | Средняя квадратическая погрешность положения характерной точки (Mt), м | Описание обозначения точки на местности (при наличии) |
|---|---|---|---|---|---|
| | X | Y | | | |
| 1 | 2 | 3 | 4 | 5 | 6 |
| 68 | 484020.55 | 1287290.46 | Картометрический метод | 5.0 | - |
| 69 | 484064.19 | 1287221.35 | Картометрический метод | 5.0 | - |
| 70 | 484227.55 | 1287365.48 | Картометрический метод | 5.0 | - |
| 65 | 484138.47 | 1287425.72 | Картометрический метод | 5.0 | - |
| 71 | 484191.95 | 1286381.36 | Картометрический метод | 5.0 | - |
| 72 | 484267.70 | 1286409.90 | Картометрический метод | 5.0 | - |
| 73 | 484279.79 | 1286416.12 | Картометрический метод | 5.0 | - |
| 74 | 484280.47 | 1286414.81 | Картометрический метод | 5.0 | - |
| 75 | 484305.95 | 1286427.89 | Картометрический метод | 5.0 | - |
| 76 | 484330.70 | 1286442.11 | Картометрический метод | 5.0 | - |
| 77 | 484353.80 | 1286451.87 | Картометрический метод | 5.0 | - |
| 78 | 484399.15 | 1286469.35 | Картометрический метод | 5.0 | - |
| 79 | 484425.35 | 1286471.62 | Картометрический метод | 5.0 | - |
| 80 | 484445.30 | 1286470.09 | Картометрический метод | 5.0 | - |
| 81 | 484462.15 | 1286473.01 | Картометрический метод | 5.0 | - |
| 82 | 484471.80 | 1286480.10 | Картометрический метод | 5.0 | - |
| 83 | 484477.90 | 1286481.38 | Картометрический метод | 5.0 | - |
| 84 | 484513.55 | 1286498.48 | Картометрический метод | 5.0 | - |
| 85 | 484562.70 | 1286531.81 | Картометрический метод | 5.0 | - |
| 86 | 484592.80 | 1286553.16 | Картометрический метод | 5.0 | - |
| 87 | 484637.90 | 1286579.88 | Картометрический метод | 5.0 | - |
| 88 | 484676.90 | 1286598.88 | Картометрический метод | 5.0 | - |
| 89 | 484713.48 | 1286609.67 | Картометрический метод | 5.0 | - |
| 90 | 484701.99 | 1286651.40 | Картометрический метод | 5.0 | - |
| 91 | 484714.07 | 1286665.10 | Картометрический метод | 5.0 | - |

2. Сведения о характерных точках границ объекта

| Обозначение характерных точек границ | Координаты, м | | Метод определения координат характерной точки | Средняя квадратическая погрешность положения характерной точки (Mt), м | Описание обозначения точки на местности (при наличии) |
|---|---|---|---|---|---|
| | X | Y | | | |
| 1 | 2 | 3 | 4 | 5 | 6 |
| 92 | 484674.56 | 1286686.58 | Картометрический метод | 5.0 | - |
| 93 | 484654.30 | 1286696.02 | Картометрический метод | 5.0 | - |
| 94 | 484527.96 | 1286732.18 | Картометрический метод | 5.0 | - |
| 95 | 484515.84 | 1286738.24 | Картометрический метод | 5.0 | - |
| 96 | 484508.42 | 1286743.21 | Картометрический метод | 5.0 | - |
| 97 | 484495.62 | 1286755.11 | Картометрический метод | 5.0 | - |
| 98 | 484484.63 | 1286763.64 | Картометрический метод | 5.0 | - |
| 99 | 484465.37 | 1286773.47 | Картометрический метод | 5.0 | - |
| 100 | 484439.82 | 1286781.70 | Картометрический метод | 5.0 | - |
| 101 | 484409.77 | 1286796.50 | Картометрический метод | 5.0 | - |
| 102 | 484383.48 | 1286807.82 | Картометрический метод | 5.0 | - |
| 103 | 484374.58 | 1286712.45 | Картометрический метод | 5.0 | - |
| 104 | 484373.70 | 1286707.93 | Картометрический метод | 5.0 | - |
| 105 | 484363.06 | 1286688.18 | Картометрический метод | 5.0 | - |
| 106 | 484345.43 | 1286691.86 | Картометрический метод | 5.0 | - |
| 107 | 484346.95 | 1286808.00 | Картометрический метод | 5.0 | - |
| 108 | 484333.63 | 1286819.08 | Картометрический метод | 5.0 | - |
| 109 | 484327.88 | 1286832.98 | Картометрический метод | 5.0 | - |
| 110 | 484332.93 | 1286839.74 | Картометрический метод | 5.0 | - |
| 111 | 484329.57 | 1286842.36 | Картометрический метод | 5.0 | - |
| 112 | 484320.97 | 1286831.77 | Картометрический метод | 5.0 | - |
| 113 | 484318.10 | 1286832.00 | Картометрический метод | 5.0 | - |
| 114 | 484252.73 | 1286886.18 | Картометрический метод | 5.0 | - |
| 115 | 484251.95 | 1286900.42 | Картометрический метод | 5.0 | - |
| 116 | 484252.42 | 1286902.71 | Картометрический метод | 5.0 | - |

2. Сведения о характерных точках границ объекта

| Обозначение характерных точек границ | Координаты, м | | Метод определения координат характерной точки | Средняя квадратическая погрешность положения характерной точки (Mt), м | Описание обозначения точки на местности (при наличии) |
|---|---|---|---|---|---|
| | X | Y | | | |
| 1 | 2 | 3 | 4 | 5 | 6 |
| 117 | 484235.34 | 1286916.61 | Картометрический метод | 5.0 | - |
| 118 | 484233.30 | 1286917.42 | Картометрический метод | 5.0 | - |
| 119 | 484227.80 | 1286916.57 | Картометрический метод | 5.0 | - |
| 120 | 484223.07 | 1286915.48 | Картометрический метод | 5.0 | - |
| 121 | 484215.57 | 1286912.45 | Картометрический метод | 5.0 | - |
| 122 | 484123.43 | 1286858.03 | Картометрический метод | 5.0 | - |
| 123 | 484155.88 | 1286786.79 | Картометрический метод | 5.0 | - |
| 124 | 484208.52 | 1286790.40 | Картометрический метод | 5.0 | - |
| 125 | 484215.00 | 1286716.15 | Картометрический метод | 5.0 | - |
| 126 | 484165.68 | 1286710.17 | Картометрический метод | 5.0 | - |
| 127 | 484166.22 | 1286704.06 | Картометрический метод | 5.0 | - |
| 128 | 484161.50 | 1286673.81 | Картометрический метод | 5.0 | - |
| 129 | 484147.95 | 1286628.12 | Картометрический метод | 5.0 | - |
| 130 | 484188.11 | 1286608.11 | Картометрический метод | 5.0 | - |
| 131 | 484160.43 | 1286549.24 | Картометрический метод | 5.0 | - |
| 132 | 484118.62 | 1286569.88 | Картометрический метод | 5.0 | - |
| 133 | 484118.28 | 1286570.03 | Картометрический метод | 5.0 | - |
| 134 | 484060.69 | 1286450.42 | Картометрический метод | 5.0 | - |
| 135 | 484098.35 | 1286427.39 | Картометрический метод | 5.0 | - |
| 136 | 484112.73 | 1286416.55 | Картометрический метод | 5.0 | - |
| 137 | 484159.19 | 1286365.28 | Картометрический метод | 5.0 | - |
| 71 | 484191.95 | 1286381.36 | Картометрический метод | 5.0 | - |
| 138 | 484516.16 | 1287230.02 | Картометрический метод | 5.0 | - |
| 139 | 484527.94 | 1287251.66 | Картометрический метод | 5.0 | - |
| 140 | 484555.35 | 1287302.01 | Картометрический метод | 5.0 | - |

2. Сведения о характерных точках границ объекта

| Обозначение характерных точек границ | Координаты, м | | Метод определения координат характерной точки | Средняя квадратическая погрешность положения характерной точки (Mt), м | Описание обозначения точки на местности (при наличии) |
|---|---|---|---|---|---|
| | X | Y | | | |
| 1 | 2 | 3 | 4 | 5 | 6 |
| 141 | 484537.33 | 1287314.34 | Картометрический метод | 5.0 | - |
| 142 | 484533.41 | 1287316.52 | Картометрический метод | 5.0 | - |
| 143 | 484528.54 | 1287317.87 | Картометрический метод | 5.0 | - |
| 144 | 484524.16 | 1287318.01 | Картометрический метод | 5.0 | - |
| 145 | 484519.20 | 1287316.99 | Картометрический метод | 5.0 | - |
| 146 | 484514.10 | 1287314.69 | Картометрический метод | 5.0 | - |
| 147 | 484508.52 | 1287312.78 | Картометрический метод | 5.0 | - |
| 148 | 484502.74 | 1287311.63 | Картометрический метод | 5.0 | - |
| 149 | 484495.55 | 1287311.26 | Картометрический метод | 5.0 | - |
| 150 | 484489.68 | 1287311.84 | Картометрический метод | 5.0 | - |
| 151 | 484482.69 | 1287313.59 | Картометрический метод | 5.0 | - |
| 152 | 484478.82 | 1287315.24 | Картометрический метод | 5.0 | - |
| 153 | 484465.51 | 1287324.02 | Картометрический метод | 5.0 | - |
| 154 | 484457.54 | 1287316.39 | Картометрический метод | 5.0 | - |
| 155 | 484425.16 | 1287279.97 | Картометрический метод | 5.0 | - |
| 156 | 484424.78 | 1287258.51 | Картометрический метод | 5.0 | - |
| 157 | 484503.54 | 1287206.76 | Картометрический метод | 5.0 | - |
| 138 | 484516.16 | 1287230.02 | Картометрический метод | 5.0 | - |
| 158 | 483495.72 | 1287802.58 | Картометрический метод | 5.0 | - |
| 159 | 483456.05 | 1287790.36 | Картометрический метод | 5.0 | - |
| 160 | 483496.17 | 1287754.65 | Картометрический метод | 5.0 | - |
| 161 | 483506.90 | 1287745.65 | Картометрический метод | 5.0 | - |
| 162 | 483534.31 | 1287723.07 | Картометрический метод | 5.0 | - |
| 163 | 483562.79 | 1287696.33 | Картометрический метод | 5.0 | - |
| 164 | 483581.74 | 1287661.06 | Картометрический метод | 5.0 | - |

2. Сведения о характерных точках границ объекта

| Обозначение характерных точек границ | Координаты, м | | Метод определения координат характерной точки | Средняя квадратическая погрешность положения характерной точки (Mt), м | Описание обозначения точки на местности (при наличии) |
|---|---|---|---|---|---|
| | X | Y | | | |
| 1 | 2 | 3 | 4 | 5 | 6 |
| 165 | 483585.53 | 1287644.28 | Картометрический метод | 5.0 | - |
| 166 | 483703.53 | 1287579.25 | Картометрический метод | 5.0 | - |
| 167 | 483731.44 | 1287634.67 | Картометрический метод | 5.0 | - |
| 168 | 483819.76 | 1287586.68 | Картометрический метод | 5.0 | - |
| 169 | 483796.91 | 1287544.89 | Картометрический метод | 5.0 | - |
| 170 | 483856.24 | 1287512.43 | Картометрический метод | 5.0 | - |
| 171 | 483893.77 | 1287580.55 | Картометрический метод | 5.0 | - |
| 172 | 483837.47 | 1287615.75 | Картометрический метод | 5.0 | - |
| 173 | 483650.37 | 1287735.77 | Картометрический метод | 5.0 | - |
| 174 | 483626.80 | 1287751.05 | Картометрический метод | 5.0 | - |
| 175 | 483608.58 | 1287760.23 | Картометрический метод | 5.0 | - |
| 176 | 483548.26 | 1287793.16 | Картометрический метод | 5.0 | - |
| 177 | 483539.08 | 1287796.92 | Картометрический метод | 5.0 | - |
| 158 | 483495.72 | 1287802.58 | Картометрический метод | 5.0 | - |
| 178 | 483345.58 | 1287699.68 | Картометрический метод | 5.0 | - |
| 179 | 483375.88 | 1287719.38 | Картометрический метод | 5.0 | - |
| 180 | 483385.13 | 1287728.43 | Картометрический метод | 5.0 | - |
| 181 | 483395.46 | 1287776.41 | Картометрический метод | 5.0 | - |
| 182 | 483406.23 | 1287794.92 | Картометрический метод | 5.0 | - |
| 183 | 483407.85 | 1287796.40 | Картометрический метод | 5.0 | - |
| 184 | 483494.51 | 1287822.90 | Картометрический метод | 5.0 | - |
| 185 | 483502.62 | 1287821.84 | Картометрический метод | 5.0 | - |
| 186 | 483449.46 | 1287863.23 | Картометрический метод | 5.0 | - |
| 187 | 483415.50 | 1287895.96 | Картометрический метод | 5.0 | - |
| 188 | 483343.76 | 1287833.32 | Картометрический метод | 5.0 | - |

2. Сведения о характерных точках границ объекта

| Обозначение характерных точек границ | Координаты, м | | Метод определения координат характерной точки | Средняя квадратическая погрешность положения характерной точки (Mt), м | Описание обозначения точки на местности (при наличии) |
|---|---|---|---|---|---|
| | X | Y | | | |
| 1 | 2 | 3 | 4 | 5 | 6 |
| 189 | 483290.79 | 1287787.14 | Картометрический метод | 5.0 | - |
| 178 | 483345.58 | 1287699.68 | Картометрический метод | 5.0 | - |
| 190 | 483321.70 | 1294432.95 | Картометрический метод | 5.0 | - |
| 191 | 483322.53 | 1294434.86 | Картометрический метод | 5.0 | - |
| 192 | 483280.01 | 1294455.34 | Картометрический метод | 5.0 | - |
| 193 | 483264.66 | 1294451.86 | Картометрический метод | 5.0 | - |
| 194 | 483263.72 | 1294440.17 | Картометрический метод | 5.0 | - |
| 195 | 483257.64 | 1294440.71 | Картометрический метод | 5.0 | - |
| 196 | 483254.13 | 1294396.69 | Картометрический метод | 5.0 | - |
| 197 | 483337.56 | 1294389.53 | Картометрический метод | 5.0 | - |
| 198 | 483339.18 | 1294395.81 | Картометрический метод | 5.0 | - |
| 199 | 483347.88 | 1294420.35 | Картометрический метод | 5.0 | - |
| 190 | 483321.70 | 1294432.95 | Картометрический метод | 5.0 | - |
| 200 | 481099.26 | 1307609.69 | Картометрический метод | 5.0 | - |
| 201 | 481113.32 | 1307613.87 | Картометрический метод | 5.0 | - |
| 202 | 481105.23 | 1307644.08 | Картометрический метод | 5.0 | - |
| 203 | 481116.57 | 1307646.76 | Картометрический метод | 5.0 | - |
| 204 | 481123.68 | 1307647.95 | Картометрический метод | 5.0 | - |
| 205 | 481123.94 | 1307666.43 | Картометрический метод | 5.0 | - |
| 206 | 481143.94 | 1307666.33 | Картометрический метод | 5.0 | - |
| 207 | 481143.73 | 1307651.29 | Картометрический метод | 5.0 | - |
| 208 | 481147.03 | 1307651.84 | Картометрический метод | 5.0 | - |
| 209 | 481152.26 | 1307622.61 | Картометрический метод | 5.0 | - |
| 210 | 481173.94 | 1307622.18 | Картометрический метод | 5.0 | - |
| 211 | 481174.51 | 1307652.91 | Картометрический метод | 5.0 | - |

2. Сведения о характерных точках границ объекта

| Обозначение характерных точек границ | Координаты, м | | Метод определения координат характерной точки | Средняя квадратическая погрешность положения характерной точки (Mt), м | Описание обозначения точки на местности (при наличии) |
|---|---|---|---|---|---|
| | X | Y | | | |
| 1 | 2 | 3 | 4 | 5 | 6 |
| 212 | 481171.34 | 1307712.36 | Картометрический метод | 5.0 | - |
| 213 | 481164.43 | 1307801.81 | Картометрический метод | 5.0 | - |
| 214 | 481156.65 | 1307845.14 | Картометрический метод | 5.0 | - |
| 215 | 481137.26 | 1307907.68 | Картометрический метод | 5.0 | - |
| 216 | 481128.39 | 1307904.35 | Картометрический метод | 5.0 | - |
| 217 | 481102.92 | 1307896.11 | Картометрический метод | 5.0 | - |
| 218 | 481032.61 | 1307869.10 | Картометрический метод | 5.0 | - |
| 219 | 480993.75 | 1307853.01 | Картометрический метод | 5.0 | - |
| 220 | 480970.95 | 1307833.12 | Картометрический метод | 5.0 | - |
| 221 | 480973.87 | 1307827.88 | Картометрический метод | 5.0 | - |
| 222 | 481030.88 | 1307725.77 | Картометрический метод | 5.0 | - |
| 223 | 481016.90 | 1307717.29 | Картометрический метод | 5.0 | - |
| 224 | 481007.80 | 1307714.18 | Картометрический метод | 5.0 | - |
| 225 | 481011.83 | 1307703.93 | Картометрический метод | 5.0 | - |
| 226 | 481040.33 | 1307704.55 | Картометрический метод | 5.0 | - |
| 200 | 481099.26 | 1307609.69 | Картометрический метод | 5.0 | - |

3. Сведения о характерных точках части (частей) границы объекта

| Обозначение характерных точек части границы | Координаты, м | | Метод определения координат характерной точки | Средняя квадратическая погрешность положения характерной точки (Mt), м | Описание обозначения точки на местности (при наличии) |
|---|---|---|---|---|---|
| | X | Y | | | |
| 1 | 2 | 3 | 4 | 5 | 6 |
| - | - | - | - | - | - |

## Раздел 3

## Сведения о местоположении измененных (уточненных) границ объекта

1. Система координат -

2. Сведения о характерных точках границ объекта

| Обозначение характерных точек границ | Существующие координаты, м | | Измененные (уточненные) координаты, м | | Метод определения координат характерной точки | Средняя квадратическая погрешность положения характерной точки (Mt), м | Описание обозначения точки на местности (при наличии) |
|---|---|---|---|---|---|---|---|
| | X | Y | X | Y | | | |
| 1 | 2 | 3 | 4 | 5 | 6 | 7 | 8 |
| - | - | - | - | - | - | - | |

3. Сведения о характерных точках части (частей) границы объекта

| Обозначение характерных точек части границы | Существующие координаты, м | | Измененные (уточненные) координаты, м | | Метод определения координат характерной точки | Средняя квадратическая погрешность положения характерной точки (Mt), м | Описание обозначения точки на местности (при наличии) |
|---|---|---|---|---|---|---|---|
| | X | Y | X | Y | | | |
| 1 | 2 | 3 | 4 | 5 | 6 | 7 | 8 |
| - | - | - | - | - | - | - | |

## ТЕКСТОВОЕ ОПИСАНИЕ
## местоположения границ населенных пунктов, территориальных зон

| Прохождение границы | | Описание прохождения границы |
|---|---|---|
| от точки | до точки | |
| 1 | 2 | 3 |
| 1 | 2 | - |
| 2 | 3 | - |
| 3 | 4 | - |
| 4 | 5 | - |
| 5 | 6 | - |
| 6 | 1 | - |
| 7 | 8 | - |
| 8 | 9 | - |
| 9 | 10 | - |
| 10 | 11 | - |
| 11 | 12 | - |
| 12 | 13 | - |
| 13 | 14 | - |
| 14 | 15 | - |
| 15 | 16 | - |
| 16 | 17 | - |
| 17 | 18 | - |
| 18 | 19 | - |
| 19 | 20 | - |
| 20 | 21 | - |
| 21 | 22 | - |
| 22 | 7 | - |
| 23 | 24 | - |
| 24 | 25 | - |
| 25 | 26 | - |
| 26 | 27 | - |
| 27 | 28 | - |
| 28 | 29 | - |
| 29 | 30 | - |
| 30 | 31 | - |
| 31 | 32 | - |
| 32 | 23 | - |
| 33 | 34 | - |
| 34 | 35 | - |
| 35 | 36 | - |
| 36 | 37 | - |
| 37 | 38 | - |

## ТЕКСТОВОЕ ОПИСАНИЕ
## местоположения границ населенных пунктов, территориальных зон

| Прохождение границы | | Описание прохождения границы |
|---|---|---|
| от точки | до точки | |
| 1 | 2 | 3 |
| 38 | 33 | - |
| 39 | 40 | - |
| 40 | 41 | - |
| 41 | 42 | - |
| 42 | 43 | - |
| 43 | 44 | - |
| 44 | 45 | - |
| 45 | 46 | - |
| 46 | 47 | - |
| 47 | 48 | - |
| 48 | 49 | - |
| 49 | 50 | - |
| 50 | 51 | - |
| 51 | 52 | - |
| 52 | 53 | - |
| 53 | 54 | - |
| 54 | 55 | - |
| 55 | 56 | - |
| 56 | 57 | - |
| 57 | 58 | - |
| 58 | 59 | - |
| 59 | 60 | - |
| 60 | 61 | - |
| 61 | 62 | - |
| 62 | 63 | - |
| 63 | 64 | - |
| 64 | 39 | - |
| 65 | 66 | - |
| 66 | 67 | - |
| 67 | 68 | - |
| 68 | 69 | - |
| 69 | 70 | - |
| 70 | 65 | - |
| 71 | 72 | - |
| 72 | 73 | - |
| 73 | 74 | - |
| 74 | 75 | - |

## ТЕКСТОВОЕ ОПИСАНИЕ
## местоположения границ населенных пунктов, территориальных зон

| Прохождение границы | | Описание прохождения границы |
|---|---|---|
| от точки | до точки | |
| 1 | 2 | 3 |
| 75 | 76 | - |
| 76 | 77 | - |
| 77 | 78 | - |
| 78 | 79 | - |
| 79 | 80 | - |
| 80 | 81 | - |
| 81 | 82 | - |
| 82 | 83 | - |
| 83 | 84 | - |
| 84 | 85 | - |
| 85 | 86 | - |
| 86 | 87 | - |
| 87 | 88 | - |
| 88 | 89 | - |
| 89 | 90 | - |
| 90 | 91 | - |
| 91 | 92 | - |
| 92 | 93 | - |
| 93 | 94 | - |
| 94 | 95 | - |
| 95 | 96 | - |
| 96 | 97 | - |
| 97 | 98 | - |
| 98 | 99 | - |
| 99 | 100 | - |
| 100 | 101 | - |
| 101 | 102 | - |
| 102 | 103 | - |
| 103 | 104 | - |
| 104 | 105 | - |
| 105 | 106 | - |
| 106 | 107 | - |
| 107 | 108 | - |
| 108 | 109 | - |
| 109 | 110 | - |
| 110 | 111 | - |
| 111 | 112 | - |

## ТЕКСТОВОЕ ОПИСАНИЕ
## местоположения границ населенных пунктов, территориальных зон

| Прохождение границы | | Описание прохождения границы |
|---|---|---|
| от точки | до точки | |
| 1 | 2 | 3 |
| 112 | 113 | - |
| 113 | 114 | - |
| 114 | 115 | - |
| 115 | 116 | - |
| 116 | 117 | - |
| 117 | 118 | - |
| 118 | 119 | - |
| 119 | 120 | - |
| 120 | 121 | - |
| 121 | 122 | - |
| 122 | 123 | - |
| 123 | 124 | - |
| 124 | 125 | - |
| 125 | 126 | - |
| 126 | 127 | - |
| 127 | 128 | - |
| 128 | 129 | - |
| 129 | 130 | - |
| 130 | 131 | - |
| 131 | 132 | - |
| 132 | 133 | - |
| 133 | 134 | - |
| 134 | 135 | - |
| 135 | 136 | - |
| 136 | 137 | - |
| 137 | 71 | - |
| 138 | 139 | - |
| 139 | 140 | - |
| 140 | 141 | - |
| 141 | 142 | - |
| 142 | 143 | - |
| 143 | 144 | - |
| 144 | 145 | - |
| 145 | 146 | - |
| 146 | 147 | - |
| 147 | 148 | - |
| 148 | 149 | - |

## ТЕКСТОВОЕ ОПИСАНИЕ
## местоположения границ населенных пунктов, территориальных зон

| Прохождение границы | | Описание прохождения границы |
|---|---|---|
| от точки | до точки | |
| 1 | 2 | 3 |
| 149 | 150 | - |
| 150 | 151 | - |
| 151 | 152 | - |
| 152 | 153 | - |
| 153 | 154 | - |
| 154 | 155 | - |
| 155 | 156 | - |
| 156 | 157 | - |
| 157 | 138 | - |
| 158 | 159 | - |
| 159 | 160 | - |
| 160 | 161 | - |
| 161 | 162 | - |
| 162 | 163 | - |
| 163 | 164 | - |
| 164 | 165 | - |
| 165 | 166 | - |
| 166 | 167 | - |
| 167 | 168 | - |
| 168 | 169 | - |
| 169 | 170 | - |
| 170 | 171 | - |
| 171 | 172 | - |
| 172 | 173 | - |
| 173 | 174 | - |
| 174 | 175 | - |
| 175 | 176 | - |
| 176 | 177 | - |
| 177 | 158 | - |
| 178 | 179 | - |
| 179 | 180 | - |
| 180 | 181 | - |
| 181 | 182 | - |
| 182 | 183 | - |
| 183 | 184 | - |
| 184 | 185 | - |
| 185 | 186 | - |

## ТЕКСТОВОЕ ОПИСАНИЕ
## местоположения границ населенных пунктов, территориальных зон

| Прохождение границы | | Описание прохождения границы |
|---|---|---|
| от точки | до точки | |
| 1 | 2 | 3 |
| 186 | 187 | - |
| 187 | 188 | - |
| 188 | 189 | - |
| 189 | 178 | - |
| 190 | 191 | - |
| 191 | 192 | - |
| 192 | 193 | - |
| 193 | 194 | - |
| 194 | 195 | - |
| 195 | 196 | - |
| 196 | 197 | - |
| 197 | 198 | - |
| 198 | 199 | - |
| 199 | 190 | - |
| 200 | 201 | - |
| 201 | 202 | - |
| 202 | 203 | - |
| 203 | 204 | - |
| 204 | 205 | - |
| 205 | 206 | - |
| 206 | 207 | - |
| 207 | 208 | - |
| 208 | 209 | - |
| 209 | 210 | - |
| 210 | 211 | - |
| 211 | 212 | - |
| 212 | 213 | - |
| 213 | 214 | - |
| 214 | 215 | - |
| 215 | 216 | - |
| 216 | 217 | - |
| 217 | 218 | - |
| 218 | 219 | - |
| 219 | 220 | - |
| 220 | 221 | - |
| 221 | 222 | - |
| 222 | 223 | - |

# ТЕКСТОВОЕ ОПИСАНИЕ
## местоположения границ населенных пунктов, территориальных зон

| Прохождение границы | | Описание прохождения границы |
|---|---|---|
| от точки | до точки | |
| 1 | 2 | 3 |
| 223 | 224 | - |
| 224 | 225 | - |
| 225 | 226 | - |
| 226 | 200 | - |

# ГРАФИЧЕСКОЕ ОПИСАНИЕ
## местоположения границ населенных пунктов, территориальных зон, особо охраняемых природных территорий, зон с особыми условиями использования территории

## Зона застройки многоэтажными жилыми домами (ТЖ.4)

(наименование объекта, местоположение границ которого описано (далее - объект))

## Раздел 1

## Сведения об объекте

| № п/п | Характеристики объекта | Описание характеристик |
|---|---|---|
| 1 | 2 | 3 |
| 1 | Местоположение объекта | Ленинградская область, м.р-н Выборгский, г.п Приморское |
| 2 | Площадь объекта +/- величина погрешности определения площади (Р +/- Дельта Р) | 6867 +/- 1450 м² |
| 3 | Иные характеристики объекта | - |

## Раздел 2

## Сведения о местоположении границ объекта

1. Система координат МСК-47, зона 1

2. Сведения о характерных точках границ объекта

| Обозначение характерных точек границ | Координаты, м | | Метод определения координат характерной точки | Средняя квадратическая погрешность положения характерной точки (Mt), м | Описание обозначения точки на местности (при наличии) |
|---|---|---|---|---|---|
| | X | Y | | | |
| 1 | 2 | 3 | 4 | 5 | 6 |
| 1 | 484147.95 | 1286628.12 | Картометрический метод | 5.0 | - |
| 2 | 484132.79 | 1286599.09 | Картометрический метод | 5.0 | - |
| 3 | 484118.62 | 1286569.88 | Картометрический метод | 5.0 | - |
| 4 | 484160.43 | 1286549.24 | Картометрический метод | 5.0 | - |
| 5 | 484188.11 | 1286608.11 | Картометрический метод | 5.0 | - |
| 1 | 484147.95 | 1286628.12 | Картометрический метод | 5.0 | - |
| 6 | 484155.88 | 1286786.79 | Картометрический метод | 5.0 | - |
| 7 | 484164.97 | 1286718.21 | Картометрический метод | 5.0 | - |
| 8 | 484165.68 | 1286710.17 | Картометрический метод | 5.0 | - |
| 9 | 484215.00 | 1286716.15 | Картометрический метод | 5.0 | - |
| 10 | 484208.52 | 1286790.40 | Картометрический метод | 5.0 | - |
| 6 | 484155.88 | 1286786.79 | Картометрический метод | 5.0 | - |

3. Сведения о характерных точках части (частей) границы объекта

| Обозначение характерных точек части границы | Координаты, м | | Метод определения координат характерной точки | Средняя квадратическая погрешность положения характерной точки (Mt), м | Описание обозначения точки на местности (при наличии) |
|---|---|---|---|---|---|
| | X | Y | | | |
| 1 | 2 | 3 | 4 | 5 | 6 |
| - | - | - | - | - | - |

## Раздел 3

## Сведения о местоположении измененных (уточненных) границ объекта

1. Система координат -

2. Сведения о характерных точках границ объекта

| Обозначение характерных точек границ | Существующие координаты, м | | Измененные (уточненные) координаты, м | | Метод определения координат характерной точки | Средняя квадратическая погрешность положения характерной точки (Mt), м | Описание обозначения точки на местности (при наличии) |
|---|---|---|---|---|---|---|---|
| | X | Y | X | Y | | | |
| 1 | 2 | 3 | 4 | 5 | 6 | 7 | 8 |
| - | - | - | - | - | - | - | |

3. Сведения о характерных точках части (частей) границы объекта

| Обозначение характерных точек части границы | Существующие координаты, м | | Измененные (уточненные) координаты, м | | Метод определения координат характерной точки | Средняя квадратическая погрешность положения характерной точки (Mt), м | Описание обозначения точки на местности (при наличии) |
|---|---|---|---|---|---|---|---|
| | X | Y | X | Y | | | |
| 1 | 2 | 3 | 4 | 5 | 6 | 7 | 8 |
| - | - | - | - | - | - | - | |

# ТЕКСТОВОЕ ОПИСАНИЕ
## местоположения границ населенных пунктов, территориальных зон

| Прохождение границы | | Описание прохождения границы |
|---|---|---|
| от точки | до точки | |
| **1** | **2** | **3** |
| 1 | 2 | - |
| 2 | 3 | - |
| 3 | 4 | - |
| 4 | 5 | - |
| 5 | 1 | - |
| 6 | 7 | - |
| 7 | 8 | - |
| 8 | 9 | - |
| 9 | 10 | - |
| 10 | 6 | - |

# ГРАФИЧЕСКОЕ ОПИСАНИЕ
## местоположения границ населенных пунктов, территориальных зон, особо охраняемых природных территорий, зон с особыми условиями использования территории

## Многофункциональная общественно-деловая зона (ТД.1)

(наименование объекта, местоположение границ которого описано (далее - объект))

## Раздел 1

## Сведения об объекте

| № п/п | Характеристики объекта | Описание характеристик |
|---|---|---|
| 1 | 2 | 3 |
| 1 | Местоположение объекта | Ленинградская область, м.р-н Выборгский, г.п Приморское |
| 2 | Площадь объекта +/- величина погрешности определения площади (Р +/- Дельта Р) | 302541 +/- 9626 м² |
| 3 | Иные характеристики объекта | - |

## Раздел 2

## Сведения о местоположении границ объекта

1. Система координат МСК-47, зона 1

2. Сведения о характерных точках границ объекта

| Обозначение характерных точек границ | Координаты, м | | Метод определения координат характерной точки | Средняя квадратическая погрешность положения характерной точки (Mt), м | Описание обозначения точки на местности (при наличии) |
|---|---|---|---|---|---|
| | X | Y | | | |
| 1 | 2 | 3 | 4 | 5 | 6 |
| 1 | 482718.15 | 1295555.46 | Картометрический метод | 5.0 | - |
| 2 | 482747.50 | 1295545.41 | Картометрический метод | 5.0 | - |
| 3 | 482755.93 | 1295542.52 | Картометрический метод | 5.0 | - |
| 4 | 482767.15 | 1295582.49 | Картометрический метод | 5.0 | - |
| 5 | 482777.00 | 1295617.59 | Картометрический метод | 5.0 | - |
| 6 | 482777.41 | 1295619.03 | Картометрический метод | 5.0 | - |
| 7 | 482774.30 | 1295620.48 | Картометрический метод | 5.0 | - |
| 8 | 482725.51 | 1295626.74 | Картометрический метод | 5.0 | - |
| 9 | 482725.20 | 1295623.21 | Картометрический метод | 5.0 | - |
| 10 | 482722.03 | 1295586.95 | Картометрический метод | 5.0 | - |
| 1 | 482718.15 | 1295555.46 | Картометрический метод | 5.0 | - |
| 11 | 482694.75 | 1295643.37 | Картометрический метод | 5.0 | - |
| 12 | 482699.61 | 1295642.65 | Картометрический метод | 5.0 | - |
| 13 | 482721.54 | 1295639.35 | Картометрический метод | 5.0 | - |
| 14 | 482777.54 | 1295632.11 | Картометрический метод | 5.0 | - |
| 15 | 482799.78 | 1295621.91 | Картометрический метод | 5.0 | - |
| 16 | 482814.63 | 1295612.01 | Картометрический метод | 5.0 | - |
| 17 | 482815.53 | 1295614.63 | Картометрический метод | 5.0 | - |
| 18 | 482857.73 | 1295738.30 | Картометрический метод | 5.0 | - |
| 19 | 482720.88 | 1295772.49 | Картометрический метод | 5.0 | - |
| 20 | 482714.25 | 1295741.48 | Картометрический метод | 5.0 | - |
| 21 | 482706.72 | 1295706.28 | Картометрический метод | 5.0 | - |

2. Сведения о характерных точках границ объекта

| Обозначение характерных точек границ | Координаты, м | | Метод определения координат характерной точки | Средняя квадратическая погрешность положения характерной точки (Mt), м | Описание обозначения точки на местности (при наличии) |
|---|---|---|---|---|---|
| | X | Y | | | |
| 1 | 2 | 3 | 4 | 5 | 6 |
| 11 | 482694.75 | 1295643.37 | Картометрический метод | 5.0 | - |
| 22 | 483661.90 | 1307523.34 | Картометрический метод | 5.0 | - |
| 23 | 483664.00 | 1307531.92 | Картометрический метод | 5.0 | - |
| 24 | 483648.20 | 1307535.80 | Картометрический метод | 5.0 | - |
| 25 | 483636.94 | 1307493.38 | Картометрический метод | 5.0 | - |
| 26 | 483717.89 | 1307472.97 | Картометрический метод | 5.0 | - |
| 27 | 483721.77 | 1307471.99 | Картометрический метод | 5.0 | - |
| 28 | 483723.99 | 1307480.57 | Картометрический метод | 5.0 | - |
| 29 | 483731.76 | 1307478.56 | Картометрический метод | 5.0 | - |
| 30 | 483734.21 | 1307488.43 | Картометрический метод | 5.0 | - |
| 31 | 483737.98 | 1307503.55 | Картометрический метод | 5.0 | - |
| 22 | 483661.90 | 1307523.34 | Картометрический метод | 5.0 | - |
| 32 | 484183.46 | 1287032.10 | Картометрический метод | 5.0 | - |
| 33 | 484219.68 | 1286972.43 | Картометрический метод | 5.0 | - |
| 34 | 484236.00 | 1286944.13 | Картометрический метод | 5.0 | - |
| 35 | 484243.12 | 1286942.45 | Картометрический метод | 5.0 | - |
| 36 | 484250.74 | 1286938.96 | Картометрический метод | 5.0 | - |
| 37 | 484259.02 | 1286932.37 | Картометрический метод | 5.0 | - |
| 38 | 484310.57 | 1286893.96 | Картометрический метод | 5.0 | - |
| 39 | 484370.31 | 1286989.49 | Картометрический метод | 5.0 | - |
| 40 | 484243.48 | 1287068.80 | Картометрический метод | 5.0 | - |
| 32 | 484183.46 | 1287032.10 | Картометрический метод | 5.0 | - |
| 41 | 484596.55 | 1287077.70 | Картометрический метод | 5.0 | - |
| 42 | 484600.31 | 1287075.17 | Картометрический метод | 5.0 | - |
| 43 | 484607.89 | 1287070.06 | Картометрический метод | 5.0 | - |

2. Сведения о характерных точках границ объекта

| Обозначение характерных точек границ | Координаты, м | | Метод определения координат характерной точки | Средняя квадратическая погрешность положения характерной точки (Mt), м | Описание обозначения точки на местности (при наличии) |
|---|---|---|---|---|---|
| | X | Y | | | |
| 1 | 2 | 3 | 4 | 5 | 6 |
| 44 | 484604.62 | 1287065.17 | Картометрический метод | 5.0 | - |
| 45 | 484599.72 | 1287057.83 | Картометрический метод | 5.0 | - |
| 46 | 484637.14 | 1287032.86 | Картометрический метод | 5.0 | - |
| 47 | 484661.26 | 1287020.13 | Картометрический метод | 5.0 | - |
| 48 | 484683.94 | 1287057.66 | Картометрический метод | 5.0 | - |
| 49 | 484613.00 | 1287104.00 | Картометрический метод | 5.0 | - |
| 41 | 484596.55 | 1287077.70 | Картометрический метод | 5.0 | - |
| 50 | 487759.96 | 1300371.38 | Картометрический метод | 5.0 | - |
| 51 | 487776.23 | 1300348.36 | Картометрический метод | 5.0 | - |
| 52 | 487796.21 | 1300365.12 | Картометрический метод | 5.0 | - |
| 53 | 487790.62 | 1300392.77 | Картометрический метод | 5.0 | - |
| 50 | 487759.96 | 1300371.38 | Картометрический метод | 5.0 | - |
| 54 | 490953.76 | 1290579.03 | Картометрический метод | 5.0 | - |
| 55 | 490955.02 | 1290563.58 | Картометрический метод | 5.0 | - |
| 56 | 490978.75 | 1290565.40 | Картометрический метод | 5.0 | - |
| 57 | 490980.02 | 1290581.17 | Картометрический метод | 5.0 | - |
| 54 | 490953.76 | 1290579.03 | Картометрический метод | 5.0 | - |
| 58 | 481537.54 | 1314276.08 | Картометрический метод | 5.0 | - |
| 59 | 481611.90 | 1314249.98 | Картометрический метод | 5.0 | - |
| 60 | 481607.04 | 1314266.43 | Картометрический метод | 5.0 | - |
| 61 | 481591.03 | 1314306.45 | Картометрический метод | 5.0 | - |
| 62 | 481569.87 | 1314332.70 | Картометрический метод | 5.0 | - |
| 63 | 481561.37 | 1314343.24 | Картометрический метод | 5.0 | - |
| 58 | 481537.54 | 1314276.08 | Картометрический метод | 5.0 | - |
| 64 | 483532.94 | 1307546.18 | Картометрический метод | 5.0 | - |

2. Сведения о характерных точках границ объекта

| Обозначение характерных точек границ | Координаты, м | | Метод определения координат характерной точки | Средняя квадратическая погрешность положения характерной точки (Mt), м | Описание обозначения точки на местности (при наличии) |
|---|---|---|---|---|---|
| | X | Y | | | |
| 1 | 2 | 3 | 4 | 5 | 6 |
| 65 | 483502.81 | 1307450.37 | Картометрический метод | 5.0 | - |
| 66 | 483604.66 | 1307429.60 | Картометрический метод | 5.0 | - |
| 67 | 483615.09 | 1307465.51 | Картометрический метод | 5.0 | - |
| 68 | 483624.17 | 1307496.75 | Картометрический метод | 5.0 | - |
| 69 | 483631.28 | 1307521.25 | Картометрический метод | 5.0 | - |
| 64 | 483532.94 | 1307546.18 | Картометрический метод | 5.0 | - |
| 70 | 488591.52 | 1305829.10 | Картометрический метод | 5.0 | - |
| 71 | 488619.67 | 1305824.92 | Картометрический метод | 5.0 | - |
| 72 | 488631.77 | 1305863.69 | Картометрический метод | 5.0 | - |
| 73 | 488603.10 | 1305869.78 | Картометрический метод | 5.0 | - |
| 70 | 488591.52 | 1305829.10 | Картометрический метод | 5.0 | - |
| 74 | 489232.38 | 1305609.73 | Картометрический метод | 5.0 | - |
| 75 | 489253.54 | 1305598.19 | Картометрический метод | 5.0 | - |
| 76 | 489277.75 | 1305660.95 | Картометрический метод | 5.0 | - |
| 77 | 489255.51 | 1305671.76 | Картометрический метод | 5.0 | - |
| 74 | 489232.38 | 1305609.73 | Картометрический метод | 5.0 | - |
| 78 | 490607.32 | 1291027.75 | Картометрический метод | 5.0 | - |
| 79 | 490646.30 | 1291010.74 | Картометрический метод | 5.0 | - |
| 80 | 490679.52 | 1291068.99 | Картометрический метод | 5.0 | - |
| 81 | 490696.96 | 1291088.71 | Картометрический метод | 5.0 | - |
| 82 | 490651.49 | 1291128.96 | Картометрический метод | 5.0 | - |
| 78 | 490607.32 | 1291027.75 | Картометрический метод | 5.0 | - |
| 83 | 492119.15 | 1292214.47 | Картометрический метод | 5.0 | - |
| 84 | 492127.23 | 1292196.97 | Картометрический метод | 5.0 | - |
| 85 | 492131.86 | 1292186.96 | Картометрический метод | 5.0 | - |

2. Сведения о характерных точках границ объекта

| Обозначение характерных точек границ | Координаты, м | | Метод определения координат характерной точки | Средняя квадратическая погрешность положения характерной точки (Mt), м | Описание обозначения точки на местности (при наличии) |
|---|---|---|---|---|---|
| | X | Y | | | |
| 1 | 2 | 3 | 4 | 5 | 6 |
| 86 | 492132.52 | 1292185.55 | Картометрический метод | 5.0 | - |
| 87 | 492162.62 | 1292199.24 | Картометрический метод | 5.0 | - |
| 88 | 492161.00 | 1292215.67 | Картометрический метод | 5.0 | - |
| 89 | 492133.20 | 1292215.42 | Картометрический метод | 5.0 | - |
| 83 | 492119.15 | 1292214.47 | Картометрический метод | 5.0 | - |
| 90 | 484522.83 | 1286753.34 | Картометрический метод | 5.0 | - |
| 91 | 484536.99 | 1286782.16 | Картометрический метод | 5.0 | - |
| 92 | 484528.08 | 1286786.54 | Картометрический метод | 5.0 | - |
| 93 | 484516.21 | 1286798.44 | Картометрический метод | 5.0 | - |
| 94 | 484513.05 | 1286806.64 | Картометрический метод | 5.0 | - |
| 95 | 484526.64 | 1286824.26 | Картометрический метод | 5.0 | - |
| 96 | 484530.89 | 1286829.77 | Картометрический метод | 5.0 | - |
| 97 | 484538.46 | 1286843.35 | Картометрический метод | 5.0 | - |
| 98 | 484545.06 | 1286853.37 | Картометрический метод | 5.0 | - |
| 99 | 484531.51 | 1286861.74 | Картометрический метод | 5.0 | - |
| 100 | 484519.42 | 1286872.96 | Картометрический метод | 5.0 | - |
| 101 | 484508.54 | 1286861.25 | Картометрический метод | 5.0 | - |
| 102 | 484494.91 | 1286837.08 | Картометрический метод | 5.0 | - |
| 103 | 484511.13 | 1286828.72 | Картометрический метод | 5.0 | - |
| 104 | 484492.46 | 1286820.45 | Картометрический метод | 5.0 | - |
| 105 | 484470.06 | 1286791.34 | Картометрический метод | 5.0 | - |
| 106 | 484513.36 | 1286764.15 | Картометрический метод | 5.0 | - |
| 90 | 484522.83 | 1286753.34 | Картометрический метод | 5.0 | - |
| 107 | 485829.09 | 1286881.68 | Картометрический метод | 5.0 | - |
| 108 | 485909.00 | 1287015.58 | Картометрический метод | 5.0 | - |

2. Сведения о характерных точках границ объекта

| Обозначение характерных точек границ | Координаты, м | | Метод определения координат характерной точки | Средняя квадратическая погрешность положения характерной точки (Mt), м | Описание обозначения точки на местности (при наличии) |
|---|---|---|---|---|---|
| | X | Y | | | |
| 1 | 2 | 3 | 4 | 5 | 6 |
| 109 | 485935.20 | 1287011.11 | Картометрический метод | 5.0 | - |
| 110 | 485947.97 | 1287031.84 | Картометрический метод | 5.0 | - |
| 111 | 485959.86 | 1287024.81 | Картометрический метод | 5.0 | - |
| 112 | 485984.19 | 1287061.24 | Картометрический метод | 5.0 | - |
| 113 | 485998.45 | 1287083.83 | Картометрический метод | 5.0 | - |
| 114 | 485984.16 | 1287105.68 | Картометрический метод | 5.0 | - |
| 115 | 485979.41 | 1287105.18 | Картометрический метод | 5.0 | - |
| 116 | 485971.80 | 1287114.14 | Картометрический метод | 5.0 | - |
| 117 | 485985.57 | 1287136.34 | Картометрический метод | 5.0 | - |
| 118 | 486013.19 | 1287179.02 | Картометрический метод | 5.0 | - |
| 119 | 485997.01 | 1287176.87 | Картометрический метод | 5.0 | - |
| 120 | 485970.07 | 1287173.29 | Картометрический метод | 5.0 | - |
| 121 | 485972.76 | 1287153.05 | Картометрический метод | 5.0 | - |
| 122 | 485954.57 | 1287150.63 | Картометрический метод | 5.0 | - |
| 123 | 485854.52 | 1287137.34 | Картометрический метод | 5.0 | - |
| 124 | 485755.76 | 1287124.21 | Картометрический метод | 5.0 | - |
| 125 | 485656.56 | 1287111.02 | Картометрический метод | 5.0 | - |
| 126 | 485531.15 | 1287095.36 | Картометрический метод | 5.0 | - |
| 127 | 485584.12 | 1287084.48 | Картометрический метод | 5.0 | - |
| 128 | 485588.30 | 1287082.77 | Картометрический метод | 5.0 | - |
| 129 | 485733.51 | 1286965.99 | Картометрический метод | 5.0 | - |
| 130 | 485743.34 | 1286958.07 | Картометрический метод | 5.0 | - |
| 107 | 485829.09 | 1286881.68 | Картометрический метод | 5.0 | - |
| 131 | 484344.34 | 1286417.47 | Картометрический метод | 5.0 | - |
| 132 | 484313.28 | 1286401.72 | Картометрический метод | 5.0 | - |

2. Сведения о характерных точках границ объекта

| Обозначение характерных точек границ | Координаты, м | | Метод определения координат характерной точки | Средняя квадратическая погрешность положения характерной точки (Mt), м | Описание обозначения точки на местности (при наличии) |
|---|---|---|---|---|---|
| | X | Y | | | |
| 1 | 2 | 3 | 4 | 5 | 6 |
| 133 | 484311.29 | 1286405.70 | Картометрический метод | 5.0 | - |
| 134 | 484288.94 | 1286394.86 | Картометрический метод | 5.0 | - |
| 135 | 484256.46 | 1286378.22 | Картометрический метод | 5.0 | - |
| 136 | 484245.15 | 1286372.43 | Картометрический метод | 5.0 | - |
| 137 | 484242.83 | 1286377.39 | Картометрический метод | 5.0 | - |
| 138 | 484213.63 | 1286365.80 | Картометрический метод | 5.0 | - |
| 139 | 484215.11 | 1286361.93 | Картометрический метод | 5.0 | - |
| 140 | 484203.90 | 1286357.64 | Картометрический метод | 5.0 | - |
| 141 | 484193.17 | 1286351.41 | Картометрический метод | 5.0 | - |
| 142 | 484184.84 | 1286348.12 | Картометрический метод | 5.0 | - |
| 143 | 484174.18 | 1286342.44 | Картометрический метод | 5.0 | - |
| 144 | 484179.59 | 1286340.73 | Картометрический метод | 5.0 | - |
| 145 | 484186.11 | 1286338.32 | Картометрический метод | 5.0 | - |
| 146 | 484186.65 | 1286334.06 | Картометрический метод | 5.0 | - |
| 147 | 484224.16 | 1286317.98 | Картометрический метод | 5.0 | - |
| 148 | 484239.46 | 1286311.40 | Картометрический метод | 5.0 | - |
| 149 | 484243.68 | 1286311.17 | Картометрический метод | 5.0 | - |
| 150 | 484277.14 | 1286295.67 | Картометрический метод | 5.0 | - |
| 151 | 484295.05 | 1286290.16 | Картометрический метод | 5.0 | - |
| 152 | 484303.17 | 1286286.52 | Картометрический метод | 5.0 | - |
| 153 | 484306.88 | 1286293.34 | Картометрический метод | 5.0 | - |
| 154 | 484318.08 | 1286313.91 | Картометрический метод | 5.0 | - |
| 155 | 484325.60 | 1286320.23 | Картометрический метод | 5.0 | - |
| 156 | 484325.62 | 1286320.24 | Картометрический метод | 5.0 | - |
| 157 | 484337.86 | 1286325.56 | Картометрический метод | 5.0 | - |

2. Сведения о характерных точках границ объекта

| Обозначение характерных точек границ | Координаты, м | | Метод определения координат характерной точки | Средняя квадратическая погрешность положения характерной точки (Mt), м | Описание обозначения точки на местности (при наличии) |
|---|---|---|---|---|---|
| | X | Y | | | |
| 1 | 2 | 3 | 4 | 5 | 6 |
| 158 | 484344.99 | 1286338.34 | Картометрический метод | 5.0 | - |
| 159 | 484375.26 | 1286353.49 | Картометрический метод | 5.0 | - |
| 160 | 484362.84 | 1286379.19 | Картометрический метод | 5.0 | - |
| 131 | 484344.34 | 1286417.47 | Картометрический метод | 5.0 | - |
| 161 | 484409.97 | 1287355.96 | Картометрический метод | 5.0 | - |
| 162 | 484407.83 | 1287364.13 | Картометрический метод | 5.0 | - |
| 163 | 484407.60 | 1287366.35 | Картометрический метод | 5.0 | - |
| 164 | 484407.62 | 1287368.70 | Картометрический метод | 5.0 | - |
| 165 | 484408.52 | 1287405.87 | Картометрический метод | 5.0 | - |
| 166 | 484392.88 | 1287413.34 | Картометрический метод | 5.0 | - |
| 167 | 484392.88 | 1287413.31 | Картометрический метод | 5.0 | - |
| 168 | 484311.80 | 1287451.79 | Картометрический метод | 5.0 | - |
| 169 | 484289.74 | 1287462.25 | Картометрический метод | 5.0 | - |
| 170 | 484281.71 | 1287466.06 | Картометрический метод | 5.0 | - |
| 171 | 484211.33 | 1287499.46 | Картометрический метод | 5.0 | - |
| 172 | 484221.69 | 1287522.51 | Картометрический метод | 5.0 | - |
| 173 | 484190.10 | 1287534.47 | Картометрический метод | 5.0 | - |
| 174 | 484185.23 | 1287515.45 | Картометрический метод | 5.0 | - |
| 175 | 484174.85 | 1287490.09 | Картометрический метод | 5.0 | - |
| 176 | 484165.49 | 1287468.83 | Картометрический метод | 5.0 | - |
| 177 | 484163.03 | 1287463.23 | Картометрический метод | 5.0 | - |
| 178 | 484138.47 | 1287425.72 | Картометрический метод | 5.0 | - |
| 179 | 484227.55 | 1287365.48 | Картометрический метод | 5.0 | - |
| 180 | 484257.38 | 1287430.42 | Картометрический метод | 5.0 | - |
| 161 | 484409.97 | 1287355.96 | Картометрический метод | 5.0 | - |

2. Сведения о характерных точках границ объекта

| Обозначение характерных точек границ | Координаты, м | | Метод определения координат характерной точки | Средняя квадратическая погрешность положения характерной точки (Mt), м | Описание обозначения точки на местности (при наличии) |
|---|---|---|---|---|---|
| | X | Y | | | |
| 1 | 2 | 3 | 4 | 5 | 6 |
| 181 | 483453.36 | 1287731.09 | Картометрический метод | 5.0 | - |
| 182 | 483459.58 | 1287741.52 | Картометрический метод | 5.0 | - |
| 183 | 483496.17 | 1287754.65 | Картометрический метод | 5.0 | - |
| 184 | 483456.05 | 1287790.36 | Картометрический метод | 5.0 | - |
| 185 | 483420.28 | 1287779.35 | Картометрический метод | 5.0 | - |
| 186 | 483414.32 | 1287769.17 | Картометрический метод | 5.0 | - |
| 187 | 483412.25 | 1287759.52 | Картометрический метод | 5.0 | - |
| 188 | 483412.11 | 1287759.10 | Картометрический метод | 5.0 | - |
| 189 | 483421.48 | 1287752.96 | Картометрический метод | 5.0 | - |
| 190 | 483436.18 | 1287742.88 | Картометрический метод | 5.0 | - |
| 181 | 483453.36 | 1287731.09 | Картометрический метод | 5.0 | - |
| 191 | 482977.25 | 1288471.50 | Картометрический метод | 5.0 | - |
| 192 | 482975.55 | 1288524.48 | Картометрический метод | 5.0 | - |
| 193 | 482975.04 | 1288561.77 | Картометрический метод | 5.0 | - |
| 194 | 482926.63 | 1288558.50 | Картометрический метод | 5.0 | - |
| 195 | 482937.76 | 1288515.27 | Картометрический метод | 5.0 | - |
| 196 | 482943.14 | 1288489.39 | Картометрический метод | 5.0 | - |
| 197 | 482946.85 | 1288468.08 | Картометрический метод | 5.0 | - |
| 191 | 482977.25 | 1288471.50 | Картометрический метод | 5.0 | - |
| 198 | 483463.96 | 1294406.58 | Картометрический метод | 5.0 | - |
| 199 | 483438.34 | 1294405.16 | Картометрический метод | 5.0 | - |
| 200 | 483436.99 | 1294405.21 | Картометрический метод | 5.0 | - |
| 201 | 483435.64 | 1294405.40 | Картометрический метод | 5.0 | - |
| 202 | 483422.68 | 1294373.69 | Картометрический метод | 5.0 | - |
| 203 | 483446.86 | 1294367.77 | Картометрический метод | 5.0 | - |

2. Сведения о характерных точках границ объекта

| Обозначение характерных точек границ | Координаты, м | | Метод определения координат характерной точки | Средняя квадратическая погрешность положения характерной точки (Mt), м | Описание обозначения точки на местности (при наличии) |
|---|---|---|---|---|---|
| | X | Y | | | |
| 1 | 2 | 3 | 4 | 5 | 6 |
| 198 | 483463.96 | 1294406.58 | Картометрический метод | 5.0 | - |
| 204 | 483516.14 | 1294599.46 | Картометрический метод | 5.0 | - |
| 205 | 483465.78 | 1294589.39 | Картометрический метод | 5.0 | - |
| 206 | 483478.98 | 1294543.20 | Картометрический метод | 5.0 | - |
| 207 | 483481.92 | 1294543.71 | Картометрический метод | 5.0 | - |
| 208 | 483510.88 | 1294541.40 | Картометрический метод | 5.0 | - |
| 209 | 483522.35 | 1294561.91 | Картометрический метод | 5.0 | - |
| 210 | 483522.30 | 1294562.19 | Картометрический метод | 5.0 | - |
| 211 | 483516.57 | 1294597.24 | Картометрический метод | 5.0 | - |
| 204 | 483516.14 | 1294599.46 | Картометрический метод | 5.0 | - |
| 212 | 483990.08 | 1295046.31 | Картометрический метод | 5.0 | - |
| 213 | 483963.30 | 1295049.70 | Картометрический метод | 5.0 | - |
| 214 | 483932.92 | 1295058.03 | Картометрический метод | 5.0 | - |
| 215 | 483910.14 | 1295069.29 | Картометрический метод | 5.0 | - |
| 216 | 483905.69 | 1295038.33 | Картометрический метод | 5.0 | - |
| 217 | 483988.61 | 1295007.21 | Картометрический метод | 5.0 | - |
| 212 | 483990.08 | 1295046.31 | Картометрический метод | 5.0 | - |
| 218 | 483846.81 | 1296180.30 | Картометрический метод | 5.0 | - |
| 219 | 483851.99 | 1296220.51 | Картометрический метод | 5.0 | - |
| 220 | 483863.43 | 1296271.20 | Картометрический метод | 5.0 | - |
| 221 | 483857.74 | 1296269.24 | Картометрический метод | 5.0 | - |
| 222 | 483833.60 | 1296263.66 | Картометрический метод | 5.0 | - |
| 223 | 483791.22 | 1296257.61 | Картометрический метод | 5.0 | - |
| 224 | 483757.44 | 1296253.27 | Картометрический метод | 5.0 | - |
| 225 | 483738.01 | 1296252.12 | Картометрический метод | 5.0 | - |

2. Сведения о характерных точках границ объекта

| Обозначение характерных точек границ | Координаты, м | | Метод определения координат характерной точки | Средняя квадратическая погрешность положения характерной точки (Mt), м | Описание обозначения точки на местности (при наличии) |
|---|---|---|---|---|---|
| | X | Y | | | |
| 1 | 2 | 3 | 4 | 5 | 6 |
| 226 | 483732.51 | 1296250.40 | Картометрический метод | 5.0 | - |
| 227 | 483726.78 | 1296244.30 | Картометрический метод | 5.0 | - |
| 228 | 483733.05 | 1296200.64 | Картометрический метод | 5.0 | - |
| 229 | 483733.15 | 1296194.98 | Картометрический метод | 5.0 | - |
| 218 | 483846.81 | 1296180.30 | Картометрический метод | 5.0 | - |
| 230 | 483876.27 | 1296298.61 | Картометрический метод | 5.0 | - |
| 231 | 483868.15 | 1296312.61 | Картометрический метод | 5.0 | - |
| 232 | 483865.00 | 1296310.80 | Картометрический метод | 5.0 | - |
| 233 | 483829.59 | 1296360.84 | Картометрический метод | 5.0 | - |
| 234 | 483826.74 | 1296367.03 | Картометрический метод | 5.0 | - |
| 235 | 483784.80 | 1296328.20 | Картометрический метод | 5.0 | - |
| 236 | 483783.51 | 1296327.25 | Картометрический метод | 5.0 | - |
| 237 | 483781.81 | 1296326.56 | Картометрический метод | 5.0 | - |
| 238 | 483780.68 | 1296326.36 | Картометрический метод | 5.0 | - |
| 239 | 483756.45 | 1296324.94 | Картометрический метод | 5.0 | - |
| 240 | 483754.17 | 1296331.67 | Картометрический метод | 5.0 | - |
| 241 | 483713.57 | 1296326.73 | Картометрический метод | 5.0 | - |
| 242 | 483722.42 | 1296278.10 | Картометрический метод | 5.0 | - |
| 243 | 483730.25 | 1296272.86 | Картометрический метод | 5.0 | - |
| 244 | 483736.16 | 1296271.06 | Картометрический метод | 5.0 | - |
| 245 | 483755.62 | 1296272.19 | Картометрический метод | 5.0 | - |
| 246 | 483788.70 | 1296276.44 | Картометрический метод | 5.0 | - |
| 247 | 483830.22 | 1296282.36 | Картометрический метод | 5.0 | - |
| 248 | 483860.68 | 1296289.65 | Картометрический метод | 5.0 | - |
| 230 | 483876.27 | 1296298.61 | Картометрический метод | 5.0 | - |

2. Сведения о характерных точках границ объекта

| Обозначение характерных точек границ | Координаты, м | | Метод определения координат характерной точки | Средняя квадратическая погрешность положения характерной точки (Mt), м | Описание обозначения точки на местности (при наличии) |
|---|---|---|---|---|---|
| | X | Y | | | |
| 1 | 2 | 3 | 4 | 5 | 6 |
| 249 | 483703.38 | 1296217.73 | Картометрический метод | 5.0 | - |
| 250 | 483700.55 | 1296248.63 | Картометрический метод | 5.0 | - |
| 251 | 483703.53 | 1296248.94 | Картометрический метод | 5.0 | - |
| 252 | 483702.54 | 1296258.51 | Картометрический метод | 5.0 | - |
| 253 | 483695.62 | 1296300.51 | Картометрический метод | 5.0 | - |
| 254 | 483691.35 | 1296324.42 | Картометрический метод | 5.0 | - |
| 255 | 483669.25 | 1296323.41 | Картометрический метод | 5.0 | - |
| 256 | 483679.86 | 1296226.89 | Картометрический метод | 5.0 | - |
| 249 | 483703.38 | 1296217.73 | Картометрический метод | 5.0 | - |
| 257 | 492826.83 | 1292300.13 | Картометрический метод | 5.0 | - |
| 258 | 492826.75 | 1292360.36 | Картометрический метод | 5.0 | - |
| 259 | 492770.87 | 1292360.84 | Картометрический метод | 5.0 | - |
| 260 | 492714.98 | 1292361.33 | Картометрический метод | 5.0 | - |
| 261 | 492722.52 | 1292305.18 | Картометрический метод | 5.0 | - |
| 262 | 492744.43 | 1292309.98 | Картометрический метод | 5.0 | - |
| 263 | 492760.37 | 1292311.49 | Картометрический метод | 5.0 | - |
| 264 | 492776.80 | 1292309.36 | Картометрический метод | 5.0 | - |
| 265 | 492783.21 | 1292308.52 | Картометрический метод | 5.0 | - |
| 266 | 492787.30 | 1292307.55 | Картометрический метод | 5.0 | - |
| 267 | 492790.44 | 1292306.13 | Картометрический метод | 5.0 | - |
| 268 | 492794.68 | 1292303.74 | Картометрический метод | 5.0 | - |
| 257 | 492826.83 | 1292300.13 | Картометрический метод | 5.0 | - |
| 269 | 494677.58 | 1292054.68 | Картометрический метод | 5.0 | - |
| 270 | 494722.64 | 1292058.74 | Картометрический метод | 5.0 | - |
| 271 | 494736.53 | 1292061.90 | Картометрический метод | 5.0 | - |

2. Сведения о характерных точках границ объекта

| Обозначение характерных точек границ | Координаты, м | | Метод определения координат характерной точки | Средняя квадратическая погрешность положения характерной точки (Mt), м | Описание обозначения точки на местности (при наличии) |
|---|---|---|---|---|---|
| | X | Y | | | |
| 1 | 2 | 3 | 4 | 5 | 6 |
| 272 | 494739.85 | 1292075.93 | Картометрический метод | 5.0 | - |
| 273 | 494749.04 | 1292121.00 | Картометрический метод | 5.0 | - |
| 274 | 494703.62 | 1292118.67 | Картометрический метод | 5.0 | - |
| 275 | 494684.47 | 1292089.65 | Картометрический метод | 5.0 | - |
| 276 | 494683.48 | 1292088.42 | Картометрический метод | 5.0 | - |
| 277 | 494681.71 | 1292086.86 | Картометрический метод | 5.0 | - |
| 278 | 494679.46 | 1292085.60 | Картометрический метод | 5.0 | - |
| 279 | 494678.04 | 1292085.09 | Картометрический метод | 5.0 | - |
| 280 | 494676.31 | 1292084.75 | Картометрический метод | 5.0 | - |
| 281 | 494677.56 | 1292054.68 | Картометрический метод | 5.0 | - |
| 269 | 494677.58 | 1292054.68 | Картометрический метод | 5.0 | - |
| 282 | 493931.15 | 1292370.71 | Картометрический метод | 5.0 | - |
| 283 | 493926.45 | 1292368.82 | Картометрический метод | 5.0 | - |
| 284 | 493897.20 | 1292361.22 | Картометрический метод | 5.0 | - |
| 285 | 493883.00 | 1292360.25 | Картометрический метод | 5.0 | - |
| 286 | 493808.85 | 1292372.13 | Картометрический метод | 5.0 | - |
| 287 | 493779.05 | 1292376.39 | Картометрический метод | 5.0 | - |
| 288 | 493718.45 | 1292380.29 | Картометрический метод | 5.0 | - |
| 289 | 493617.97 | 1292376.72 | Картометрический метод | 5.0 | - |
| 290 | 493581.14 | 1292375.24 | Картометрический метод | 5.0 | - |
| 291 | 493573.41 | 1292374.58 | Картометрический метод | 5.0 | - |
| 292 | 493554.23 | 1292372.45 | Картометрический метод | 5.0 | - |
| 293 | 493491.15 | 1292364.69 | Картометрический метод | 5.0 | - |
| 294 | 493493.55 | 1292356.55 | Картометрический метод | 5.0 | - |
| 295 | 493670.60 | 1292323.37 | Картометрический метод | 5.0 | - |

2. Сведения о характерных точках границ объекта

| Обозначение характерных точек границ | Координаты, м | | Метод определения координат характерной точки | Средняя квадратическая погрешность положения характерной точки (Mt), м | Описание обозначения точки на местности (при наличии) |
|---|---|---|---|---|---|
| | X | Y | | | |
| 1 | 2 | 3 | 4 | 5 | 6 |
| 296 | 493909.84 | 1292243.37 | Картометрический метод | 5.0 | - |
| 297 | 493909.87 | 1292243.36 | Картометрический метод | 5.0 | - |
| 298 | 493918.81 | 1292288.16 | Картометрический метод | 5.0 | - |
| 299 | 493931.91 | 1292319.24 | Картометрический метод | 5.0 | - |
| 300 | 493932.65 | 1292343.23 | Картометрический метод | 5.0 | - |
| 282 | 493931.15 | 1292370.71 | Картометрический метод | 5.0 | - |
| 301 | 487417.45 | 1300549.07 | Картометрический метод | 5.0 | - |
| 302 | 487407.03 | 1300531.40 | Картометрический метод | 5.0 | - |
| 303 | 487405.96 | 1300532.02 | Картометрический метод | 5.0 | - |
| 304 | 487375.34 | 1300484.48 | Картометрический метод | 5.0 | - |
| 305 | 487522.43 | 1300357.93 | Картометрический метод | 5.0 | - |
| 306 | 487546.69 | 1300330.99 | Картометрический метод | 5.0 | - |
| 307 | 487552.05 | 1300325.77 | Картометрический метод | 5.0 | - |
| 308 | 487615.09 | 1300436.42 | Картометрический метод | 5.0 | - |
| 301 | 487417.45 | 1300549.07 | Картометрический метод | 5.0 | - |
| 309 | 492073.44 | 1311351.04 | Картометрический метод | 5.0 | - |
| 310 | 492057.23 | 1311341.79 | Картометрический метод | 5.0 | - |
| 311 | 492041.05 | 1311339.47 | Картометрический метод | 5.0 | - |
| 312 | 492020.23 | 1311318.66 | Картометрический метод | 5.0 | - |
| 313 | 492004.05 | 1311327.91 | Картометрический метод | 5.0 | - |
| 314 | 491978.60 | 1311353.36 | Картометрический метод | 5.0 | - |
| 315 | 491947.02 | 1311354.99 | Картометрический метод | 5.0 | - |
| 316 | 491946.53 | 1311345.52 | Картометрический метод | 5.0 | - |
| 317 | 491944.69 | 1311322.75 | Картометрический метод | 5.0 | - |
| 318 | 491943.00 | 1311300.74 | Картометрический метод | 5.0 | - |

2. Сведения о характерных точках границ объекта

| Обозначение характерных точек границ | Координаты, м | | Метод определения координат характерной точки | Средняя квадратическая погрешность положения характерной точки (Mt), м | Описание обозначения точки на местности (при наличии) |
|---|---|---|---|---|---|
| | X | Y | | | |
| 1 | 2 | 3 | 4 | 5 | 6 |
| 319 | 491939.83 | 1311278.00 | Картометрический метод | 5.0 | - |
| 320 | 491935.80 | 1311264.91 | Картометрический метод | 5.0 | - |
| 321 | 491934.82 | 1311263.05 | Картометрический метод | 5.0 | - |
| 322 | 491933.64 | 1311254.81 | Картометрический метод | 5.0 | - |
| 323 | 491962.52 | 1311248.12 | Картометрический метод | 5.0 | - |
| 324 | 491980.93 | 1311243.14 | Картометрический метод | 5.0 | - |
| 325 | 491986.38 | 1311240.56 | Картометрический метод | 5.0 | - |
| 326 | 492021.17 | 1311284.71 | Картометрический метод | 5.0 | - |
| 327 | 492050.27 | 1311321.63 | Картометрический метод | 5.0 | - |
| 309 | 492073.44 | 1311351.04 | Картометрический метод | 5.0 | - |
| 328 | 483713.73 | 1307361.80 | Картометрический метод | 5.0 | - |
| 329 | 483697.11 | 1307368.96 | Картометрический метод | 5.0 | - |
| 330 | 483694.29 | 1307370.22 | Картометрический метод | 5.0 | - |
| 331 | 483683.28 | 1307375.13 | Картометрический метод | 5.0 | - |
| 332 | 483669.83 | 1307381.13 | Картометрический метод | 5.0 | - |
| 333 | 483670.44 | 1307384.69 | Картометрический метод | 5.0 | - |
| 334 | 483649.58 | 1307393.96 | Картометрический метод | 5.0 | - |
| 335 | 483648.77 | 1307390.90 | Картометрический метод | 5.0 | - |
| 336 | 483619.71 | 1307399.64 | Картометрический метод | 5.0 | - |
| 337 | 483600.49 | 1307403.67 | Картометрический метод | 5.0 | - |
| 338 | 483595.53 | 1307370.82 | Картометрический метод | 5.0 | - |
| 339 | 483603.47 | 1307369.50 | Картометрический метод | 5.0 | - |
| 340 | 483712.26 | 1307351.38 | Картометрический метод | 5.0 | - |
| 328 | 483713.73 | 1307361.80 | Картометрический метод | 5.0 | - |
| 341 | 481383.84 | 1307438.02 | Картометрический метод | 5.0 | - |

2. Сведения о характерных точках границ объекта

| Обозначение характерных точек границ | Координаты, м | | Метод определения координат характерной точки | Средняя квадратическая погрешность положения характерной точки (Mt), м | Описание обозначения точки на местности (при наличии) |
|---|---|---|---|---|---|
| | X | Y | | | |
| 1 | 2 | 3 | 4 | 5 | 6 |
| 342 | 481390.97 | 1307441.25 | Картометрический метод | 5.0 | - |
| 343 | 481404.47 | 1307476.50 | Картометрический метод | 5.0 | - |
| 344 | 481398.66 | 1307479.21 | Картометрический метод | 5.0 | - |
| 345 | 481374.28 | 1307490.01 | Картометрический метод | 5.0 | - |
| 346 | 481369.78 | 1307491.96 | Картометрический метод | 5.0 | - |
| 347 | 481354.06 | 1307459.57 | Картометрический метод | 5.0 | - |
| 348 | 481376.01 | 1307449.68 | Картометрический метод | 5.0 | - |
| 349 | 481377.58 | 1307448.63 | Картометрический метод | 5.0 | - |
| 350 | 481380.35 | 1307446.05 | Картометрический метод | 5.0 | - |
| 351 | 481381.33 | 1307444.87 | Картометрический метод | 5.0 | - |
| 352 | 481381.98 | 1307443.48 | Картометрический метод | 5.0 | - |
| 353 | 481383.25 | 1307439.47 | Картометрический метод | 5.0 | - |
| 341 | 481383.84 | 1307438.02 | Картометрический метод | 5.0 | - |
| 354 | 481377.40 | 1307541.97 | Картометрический метод | 5.0 | - |
| 355 | 481356.78 | 1307550.16 | Картометрический метод | 5.0 | - |
| 356 | 481344.71 | 1307554.32 | Картометрический метод | 5.0 | - |
| 357 | 481341.87 | 1307547.27 | Картометрический метод | 5.0 | - |
| 358 | 481326.46 | 1307505.85 | Картометрический метод | 5.0 | - |
| 359 | 481319.28 | 1307486.56 | Картометрический метод | 5.0 | - |
| 360 | 481346.44 | 1307472.64 | Картометрический метод | 5.0 | - |
| 361 | 481376.90 | 1307532.08 | Картометрический метод | 5.0 | - |
| 362 | 481381.21 | 1307540.13 | Картометрический метод | 5.0 | - |
| 354 | 481377.40 | 1307541.97 | Картометрический метод | 5.0 | - |
| 363 | 481203.53 | 1307512.77 | Картометрический метод | 5.0 | - |
| 364 | 481203.18 | 1307533.75 | Картометрический метод | 5.0 | - |

2. Сведения о характерных точках границ объекта

| Обозначение характерных точек границ | Координаты, м | | Метод определения координат характерной точки | Средняя квадратическая погрешность положения характерной точки (Mt), м | Описание обозначения точки на местности (при наличии) |
|---|---|---|---|---|---|
| | X | Y | | | |
| 1 | 2 | 3 | 4 | 5 | 6 |
| 365 | 481206.35 | 1307562.44 | Картометрический метод | 5.0 | - |
| 366 | 481212.94 | 1307595.98 | Картометрический метод | 5.0 | - |
| 367 | 481206.64 | 1307597.45 | Картометрический метод | 5.0 | - |
| 368 | 481181.36 | 1307600.03 | Картометрический метод | 5.0 | - |
| 369 | 481146.31 | 1307600.72 | Картометрический метод | 5.0 | - |
| 370 | 481126.57 | 1307594.85 | Картометрический метод | 5.0 | - |
| 371 | 481128.37 | 1307588.02 | Картометрический метод | 5.0 | - |
| 372 | 481131.60 | 1307589.06 | Картометрический метод | 5.0 | - |
| 373 | 481164.81 | 1307511.58 | Картометрический метод | 5.0 | - |
| 363 | 481203.53 | 1307512.77 | Картометрический метод | 5.0 | - |
| 374 | 480259.07 | 1306650.08 | Картометрический метод | 5.0 | - |
| 375 | 480285.38 | 1306655.72 | Картометрический метод | 5.0 | - |
| 376 | 480289.50 | 1306655.72 | Картометрический метод | 5.0 | - |
| 377 | 480294.73 | 1306660.95 | Картометрический метод | 5.0 | - |
| 378 | 480310.07 | 1306661.47 | Картометрический метод | 5.0 | - |
| 379 | 480319.20 | 1306674.51 | Картометрический метод | 5.0 | - |
| 380 | 480306.10 | 1306685.85 | Картометрический метод | 5.0 | - |
| 381 | 480295.42 | 1306693.42 | Картометрический метод | 5.0 | - |
| 382 | 480318.28 | 1306765.39 | Картометрический метод | 5.0 | - |
| 383 | 480321.16 | 1306808.78 | Картометрический метод | 5.0 | - |
| 384 | 480302.54 | 1306808.51 | Картометрический метод | 5.0 | - |
| 385 | 480302.60 | 1306802.40 | Картометрический метод | 5.0 | - |
| 386 | 480277.60 | 1306802.18 | Картометрический метод | 5.0 | - |
| 387 | 480277.54 | 1306808.14 | Картометрический метод | 5.0 | - |
| 388 | 480240.06 | 1306807.59 | Картометрический метод | 5.0 | - |

2. Сведения о характерных точках границ объекта

| Обозначение характерных точек границ | Координаты, м | | Метод определения координат характерной точки | Средняя квадратическая погрешность положения характерной точки (Mt), м | Описание обозначения точки на местности (при наличии) |
|---|---|---|---|---|---|
| | X | Y | | | |
| 1 | 2 | 3 | 4 | 5 | 6 |
| 389 | 480240.94 | 1306853.75 | Картометрический метод | 5.0 | - |
| 390 | 480240.81 | 1306853.75 | Картометрический метод | 5.0 | - |
| 391 | 480207.33 | 1306782.17 | Картометрический метод | 5.0 | - |
| 392 | 480225.12 | 1306763.96 | Картометрический метод | 5.0 | - |
| 393 | 480252.89 | 1306724.68 | Картометрический метод | 5.0 | - |
| 394 | 480241.80 | 1306703.36 | Картометрический метод | 5.0 | - |
| 395 | 480238.53 | 1306697.07 | Картометрический метод | 5.0 | - |
| 374 | 480259.07 | 1306650.08 | Картометрический метод | 5.0 | - |
| 396 | 474228.29 | 1307838.44 | Картометрический метод | 5.0 | - |
| 397 | 474222.53 | 1307822.29 | Картометрический метод | 5.0 | - |
| 398 | 474159.01 | 1307825.70 | Картометрический метод | 5.0 | - |
| 399 | 474157.78 | 1307775.60 | Картометрический метод | 5.0 | - |
| 400 | 474221.56 | 1307774.27 | Картометрический метод | 5.0 | - |
| 401 | 474232.44 | 1307774.04 | Картометрический метод | 5.0 | - |
| 402 | 474236.76 | 1307773.74 | Картометрический метод | 5.0 | - |
| 403 | 474238.18 | 1307806.24 | Картометрический метод | 5.0 | - |
| 404 | 474237.82 | 1307838.00 | Картометрический метод | 5.0 | - |
| 396 | 474228.29 | 1307838.44 | Картометрический метод | 5.0 | - |
| 405 | 467514.03 | 1308771.67 | Картометрический метод | 5.0 | - |
| 406 | 467541.64 | 1308774.98 | Картометрический метод | 5.0 | - |
| 407 | 467562.44 | 1308779.33 | Картометрический метод | 5.0 | - |
| 408 | 467588.89 | 1308784.32 | Картометрический метод | 5.0 | - |
| 409 | 467606.80 | 1308790.10 | Картометрический метод | 5.0 | - |
| 410 | 467602.27 | 1308812.28 | Картометрический метод | 5.0 | - |
| 411 | 467595.95 | 1308833.68 | Картометрический метод | 5.0 | - |

2. Сведения о характерных точках границ объекта

| Обозначение характерных точек границ | Координаты, м | | Метод определения координат характерной точки | Средняя квадратическая погрешность положения характерной точки (Mt), м | Описание обозначения точки на местности (при наличии) |
|---|---|---|---|---|---|
| | X | Y | | | |
| 1 | 2 | 3 | 4 | 5 | 6 |
| 412 | 467542.31 | 1308813.24 | Картометрический метод | 5.0 | - |
| 413 | 467513.24 | 1308811.70 | Картометрический метод | 5.0 | - |
| 414 | 467513.40 | 1308784.67 | Картометрический метод | 5.0 | - |
| 405 | 467514.03 | 1308771.67 | Картометрический метод | 5.0 | - |
| 415 | 483966.20 | 1286383.92 | Картометрический метод | 5.0 | - |
| 416 | 483934.50 | 1286353.57 | Картометрический метод | 5.0 | - |
| 417 | 483945.98 | 1286340.92 | Картометрический метод | 5.0 | - |
| 418 | 483947.52 | 1286340.08 | Картометрический метод | 5.0 | - |
| 419 | 483949.40 | 1286339.34 | Картометрический метод | 5.0 | - |
| 420 | 483967.27 | 1286333.45 | Картометрический метод | 5.0 | - |
| 421 | 483985.32 | 1286328.18 | Картометрический метод | 5.0 | - |
| 422 | 484002.38 | 1286324.06 | Картометрический метод | 5.0 | - |
| 423 | 484019.63 | 1286320.51 | Картометрический метод | 5.0 | - |
| 424 | 484025.89 | 1286319.54 | Картометрический метод | 5.0 | - |
| 425 | 484032.06 | 1286319.08 | Картометрический метод | 5.0 | - |
| 426 | 484038.95 | 1286319.25 | Картометрический метод | 5.0 | - |
| 427 | 484045.91 | 1286320.24 | Картометрический метод | 5.0 | - |
| 428 | 484056.03 | 1286322.41 | Картометрический метод | 5.0 | - |
| 429 | 484066.04 | 1286325.04 | Картометрический метод | 5.0 | - |
| 430 | 484086.55 | 1286331.08 | Картометрический метод | 5.0 | - |
| 431 | 484095.89 | 1286333.75 | Картометрический метод | 5.0 | - |
| 432 | 484076.85 | 1286352.26 | Картометрический метод | 5.0 | - |
| 433 | 484082.00 | 1286358.41 | Картометрический метод | 5.0 | - |
| 434 | 484065.25 | 1286374.65 | Картометрический метод | 5.0 | - |
| 435 | 484059.20 | 1286369.36 | Картометрический метод | 5.0 | - |

2. Сведения о характерных точках границ объекта

| Обозначение характерных точек границ | Координаты, м | | Метод определения координат характерной точки | Средняя квадратическая погрешность положения характерной точки (Mt), м | Описание обозначения точки на местности (при наличии) |
|---|---|---|---|---|---|
| | X | Y | | | |
| 1 | 2 | 3 | 4 | 5 | 6 |
| 436 | 484051.60 | 1286376.76 | Картометрический метод | 5.0 | - |
| 437 | 484045.63 | 1286382.54 | Картометрический метод | 5.0 | - |
| 438 | 484007.95 | 1286342.76 | Картометрический метод | 5.0 | - |
| 439 | 483994.26 | 1286356.25 | Картометрический метод | 5.0 | - |
| 440 | 483967.10 | 1286383.03 | Картометрический метод | 5.0 | - |
| 415 | 483966.20 | 1286383.92 | Картометрический метод | 5.0 | - |
| 441 | 484105.31 | 1286329.54 | Картометрический метод | 5.0 | - |
| 442 | 484101.70 | 1286328.13 | Картометрический метод | 5.0 | - |
| 443 | 484090.64 | 1286323.78 | Картометрический метод | 5.0 | - |
| 444 | 484083.09 | 1286321.41 | Картометрический метод | 5.0 | - |
| 445 | 484060.34 | 1286315.09 | Картометрический метод | 5.0 | - |
| 446 | 484072.84 | 1286305.10 | Картометрический метод | 5.0 | - |
| 447 | 484078.20 | 1286300.08 | Картометрический метод | 5.0 | - |
| 448 | 484077.27 | 1286299.25 | Картометрический метод | 5.0 | - |
| 449 | 484081.28 | 1286295.23 | Картометрический метод | 5.0 | - |
| 450 | 484080.70 | 1286291.99 | Картометрический метод | 5.0 | - |
| 451 | 484078.63 | 1286288.18 | Картометрический метод | 5.0 | - |
| 452 | 484065.26 | 1286263.05 | Картометрический метод | 5.0 | - |
| 453 | 484094.75 | 1286247.02 | Картометрический метод | 5.0 | - |
| 454 | 484100.80 | 1286243.73 | Картометрический метод | 5.0 | - |
| 455 | 484106.65 | 1286261.21 | Картометрический метод | 5.0 | - |
| 456 | 484109.96 | 1286276.97 | Картометрический метод | 5.0 | - |
| 457 | 484115.50 | 1286303.52 | Картометрический метод | 5.0 | - |
| 458 | 484107.63 | 1286323.61 | Картометрический метод | 5.0 | - |
| 441 | 484105.31 | 1286329.54 | Картометрический метод | 5.0 | - |

3. Сведения о характерных точках части (частей) границы объекта

| Обозначение характерных точек части границы | Координаты, м | | Метод определения координат характерной точки | Средняя квадратическая погрешность положения характерной точки (Mt), м | Описание обозначения точки на местности (при наличии) |
|---|---|---|---|---|---|
| | X | Y | | | |
| 1 | 2 | 3 | 4 | 5 | 6 |
| - | - | - | - | - | - |

## Раздел 3

## Сведения о местоположении измененных (уточненных) границ объекта

1. Система координат -

2. Сведения о характерных точках границ объекта

| Обозначение характерных точек границ | Существующие координаты, м | | Измененные (уточненные) координаты, м | | Метод определения координат характерной точки | Средняя квадратическая погрешность положения характерной точки (Mt), м | Описание обозначения точки на местности (при наличии) |
|---|---|---|---|---|---|---|---|
| | X | Y | X | Y | | | |
| 1 | 2 | 3 | 4 | 5 | 6 | 7 | 8 |
| - | - | - | - | - | - | - | |

3. Сведения о характерных точках части (частей) границы объекта

| Обозначение характерных точек части границы | Существующие координаты, м | | Измененные (уточненные) координаты, м | | Метод определения координат характерной точки | Средняя квадратическая погрешность положения характерной точки (Mt), м | Описание обозначения точки на местности (при наличии) |
|---|---|---|---|---|---|---|---|
| | X | Y | X | Y | | | |
| 1 | 2 | 3 | 4 | 5 | 6 | 7 | 8 |
| - | - | - | - | - | - | - | |

## ТЕКСТОВОЕ ОПИСАНИЕ
## местоположения границ населенных пунктов, территориальных зон

| Прохождение границы | | Описание прохождения границы |
|---|---|---|
| от точки | до точки | |
| 1 | 2 | 3 |
| 1 | 2 | - |
| 2 | 3 | - |
| 3 | 4 | - |
| 4 | 5 | - |
| 5 | 6 | - |
| 6 | 7 | - |
| 7 | 8 | - |
| 8 | 9 | - |
| 9 | 10 | - |
| 10 | 1 | - |
| 11 | 12 | - |
| 12 | 13 | - |
| 13 | 14 | - |
| 14 | 15 | - |
| 15 | 16 | - |
| 16 | 17 | - |
| 17 | 18 | - |
| 18 | 19 | - |
| 19 | 20 | - |
| 20 | 21 | - |
| 21 | 11 | - |
| 22 | 23 | - |
| 23 | 24 | - |
| 24 | 25 | - |
| 25 | 26 | - |
| 26 | 27 | - |
| 27 | 28 | - |
| 28 | 29 | - |
| 29 | 30 | - |
| 30 | 31 | - |
| 31 | 22 | - |
| 32 | 33 | - |
| 33 | 34 | - |
| 34 | 35 | - |
| 35 | 36 | - |
| 36 | 37 | - |
| 37 | 38 | - |

## ТЕКСТОВОЕ ОПИСАНИЕ
## местоположения границ населенных пунктов, территориальных зон

| Прохождение границы | | Описание прохождения границы |
|---|---|---|
| от точки | до точки | |
| 1 | 2 | 3 |
| 38 | 39 | - |
| 39 | 40 | - |
| 40 | 32 | - |
| 41 | 42 | - |
| 42 | 43 | - |
| 43 | 44 | - |
| 44 | 45 | - |
| 45 | 46 | - |
| 46 | 47 | - |
| 47 | 48 | - |
| 48 | 49 | - |
| 49 | 41 | - |
| 50 | 51 | - |
| 51 | 52 | - |
| 52 | 53 | - |
| 53 | 50 | - |
| 54 | 55 | - |
| 55 | 56 | - |
| 56 | 57 | - |
| 57 | 54 | - |
| 58 | 59 | - |
| 59 | 60 | - |
| 60 | 61 | - |
| 61 | 62 | - |
| 62 | 63 | - |
| 63 | 58 | - |
| 64 | 65 | - |
| 65 | 66 | - |
| 66 | 67 | - |
| 67 | 68 | - |
| 68 | 69 | - |
| 69 | 64 | - |
| 70 | 71 | - |
| 71 | 72 | - |
| 72 | 73 | - |
| 73 | 70 | - |
| 74 | 75 | - |

## ТЕКСТОВОЕ ОПИСАНИЕ
## местоположения границ населенных пунктов, территориальных зон

| Прохождение границы | | Описание прохождения границы |
|---|---|---|
| от точки | до точки | |
| 1 | 2 | 3 |
| 75 | 76 | - |
| 76 | 77 | - |
| 77 | 74 | - |
| 78 | 79 | - |
| 79 | 80 | - |
| 80 | 81 | - |
| 81 | 82 | - |
| 82 | 78 | - |
| 83 | 84 | - |
| 84 | 85 | - |
| 85 | 86 | - |
| 86 | 87 | - |
| 87 | 88 | - |
| 88 | 89 | - |
| 89 | 83 | - |
| 90 | 91 | - |
| 91 | 92 | - |
| 92 | 93 | - |
| 93 | 94 | - |
| 94 | 95 | - |
| 95 | 96 | - |
| 96 | 97 | - |
| 97 | 98 | - |
| 98 | 99 | - |
| 99 | 100 | - |
| 100 | 101 | - |
| 101 | 102 | - |
| 102 | 103 | - |
| 103 | 104 | - |
| 104 | 105 | - |
| 105 | 106 | - |
| 106 | 90 | - |
| 107 | 108 | - |
| 108 | 109 | - |
| 109 | 110 | - |
| 110 | 111 | - |
| 111 | 112 | - |

## ТЕКСТОВОЕ ОПИСАНИЕ
## местоположения границ населенных пунктов, территориальных зон

| Прохождение границы | | Описание прохождения границы |
|---|---|---|
| от точки | до точки | |
| 1 | 2 | 3 |
| 112 | 113 | - |
| 113 | 114 | - |
| 114 | 115 | - |
| 115 | 116 | - |
| 116 | 117 | - |
| 117 | 118 | - |
| 118 | 119 | - |
| 119 | 120 | - |
| 120 | 121 | - |
| 121 | 122 | - |
| 122 | 123 | - |
| 123 | 124 | - |
| 124 | 125 | - |
| 125 | 126 | - |
| 126 | 127 | - |
| 127 | 128 | - |
| 128 | 129 | - |
| 129 | 130 | - |
| 130 | 107 | - |
| 131 | 132 | - |
| 132 | 133 | - |
| 133 | 134 | - |
| 134 | 135 | - |
| 135 | 136 | - |
| 136 | 137 | - |
| 137 | 138 | - |
| 138 | 139 | - |
| 139 | 140 | - |
| 140 | 141 | - |
| 141 | 142 | - |
| 142 | 143 | - |
| 143 | 144 | - |
| 144 | 145 | - |
| 145 | 146 | - |
| 146 | 147 | - |
| 147 | 148 | - |
| 148 | 149 | - |

## ТЕКСТОВОЕ ОПИСАНИЕ
## местоположения границ населенных пунктов, территориальных зон

| Прохождение границы | | Описание прохождения границы |
|---|---|---|
| от точки | до точки | |
| 1 | 2 | 3 |
| 149 | 150 | - |
| 150 | 151 | - |
| 151 | 152 | - |
| 152 | 153 | - |
| 153 | 154 | - |
| 154 | 155 | - |
| 155 | 156 | - |
| 156 | 157 | - |
| 157 | 158 | - |
| 158 | 159 | - |
| 159 | 160 | - |
| 160 | 131 | - |
| 161 | 162 | - |
| 162 | 163 | - |
| 163 | 164 | - |
| 164 | 165 | - |
| 165 | 166 | - |
| 166 | 167 | - |
| 167 | 168 | - |
| 168 | 169 | - |
| 169 | 170 | - |
| 170 | 171 | - |
| 171 | 172 | - |
| 172 | 173 | - |
| 173 | 174 | - |
| 174 | 175 | - |
| 175 | 176 | - |
| 176 | 177 | - |
| 177 | 178 | - |
| 178 | 179 | - |
| 179 | 180 | - |
| 180 | 161 | - |
| 181 | 182 | - |
| 182 | 183 | - |
| 183 | 184 | - |
| 184 | 185 | - |
| 185 | 186 | - |

## ТЕКСТОВОЕ ОПИСАНИЕ
## местоположения границ населенных пунктов, территориальных зон

| Прохождение границы | | Описание прохождения границы |
|---|---|---|
| от точки | до точки | |
| 1 | 2 | 3 |
| 186 | 187 | - |
| 187 | 188 | - |
| 188 | 189 | - |
| 189 | 190 | - |
| 190 | 181 | - |
| 191 | 192 | - |
| 192 | 193 | - |
| 193 | 194 | - |
| 194 | 195 | - |
| 195 | 196 | - |
| 196 | 197 | - |
| 197 | 191 | - |
| 198 | 199 | - |
| 199 | 200 | - |
| 200 | 201 | - |
| 201 | 202 | - |
| 202 | 203 | - |
| 203 | 198 | - |
| 204 | 205 | - |
| 205 | 206 | - |
| 206 | 207 | - |
| 207 | 208 | - |
| 208 | 209 | - |
| 209 | 210 | - |
| 210 | 211 | - |
| 211 | 204 | - |
| 212 | 213 | - |
| 213 | 214 | - |
| 214 | 215 | - |
| 215 | 216 | - |
| 216 | 217 | - |
| 217 | 212 | - |
| 218 | 219 | - |
| 219 | 220 | - |
| 220 | 221 | - |
| 221 | 222 | - |
| 222 | 223 | - |

## ТЕКСТОВОЕ ОПИСАНИЕ
## местоположения границ населенных пунктов, территориальных зон

| Прохождение границы | | Описание прохождения границы |
|---|---|---|
| от точки | до точки | |
| 1 | 2 | 3 |
| 223 | 224 | - |
| 224 | 225 | - |
| 225 | 226 | - |
| 226 | 227 | - |
| 227 | 228 | - |
| 228 | 229 | - |
| 229 | 218 | - |
| 230 | 231 | - |
| 231 | 232 | - |
| 232 | 233 | - |
| 233 | 234 | - |
| 234 | 235 | - |
| 235 | 236 | - |
| 236 | 237 | - |
| 237 | 238 | - |
| 238 | 239 | - |
| 239 | 240 | - |
| 240 | 241 | - |
| 241 | 242 | - |
| 242 | 243 | - |
| 243 | 244 | - |
| 244 | 245 | - |
| 245 | 246 | - |
| 246 | 247 | - |
| 247 | 248 | - |
| 248 | 230 | - |
| 249 | 250 | - |
| 250 | 251 | - |
| 251 | 252 | - |
| 252 | 253 | - |
| 253 | 254 | - |
| 254 | 255 | - |
| 255 | 256 | - |
| 256 | 249 | - |
| 257 | 258 | - |
| 258 | 259 | - |
| 259 | 260 | - |

## ТЕКСТОВОЕ ОПИСАНИЕ
## местоположения границ населенных пунктов, территориальных зон

| Прохождение границы | | Описание прохождения границы |
|---|---|---|
| от точки | до точки | |
| 1 | 2 | 3 |
| 260 | 261 | - |
| 261 | 262 | - |
| 262 | 263 | - |
| 263 | 264 | - |
| 264 | 265 | - |
| 265 | 266 | - |
| 266 | 267 | - |
| 267 | 268 | - |
| 268 | 257 | - |
| 269 | 270 | - |
| 270 | 271 | - |
| 271 | 272 | - |
| 272 | 273 | - |
| 273 | 274 | - |
| 274 | 275 | - |
| 275 | 276 | - |
| 276 | 277 | - |
| 277 | 278 | - |
| 278 | 279 | - |
| 279 | 280 | - |
| 280 | 281 | - |
| 281 | 269 | - |
| 282 | 283 | - |
| 283 | 284 | - |
| 284 | 285 | - |
| 285 | 286 | - |
| 286 | 287 | - |
| 287 | 288 | - |
| 288 | 289 | - |
| 289 | 290 | - |
| 290 | 291 | - |
| 291 | 292 | - |
| 292 | 293 | - |
| 293 | 294 | - |
| 294 | 295 | - |
| 295 | 296 | - |
| 296 | 297 | - |

## ТЕКСТОВОЕ ОПИСАНИЕ
## местоположения границ населенных пунктов, территориальных зон

| Прохождение границы | | Описание прохождения границы |
|---|---|---|
| от точки | до точки | |
| 1 | 2 | 3 |
| 297 | 298 | - |
| 298 | 299 | - |
| 299 | 300 | - |
| 300 | 282 | - |
| 301 | 302 | - |
| 302 | 303 | - |
| 303 | 304 | - |
| 304 | 305 | - |
| 305 | 306 | - |
| 306 | 307 | - |
| 307 | 308 | - |
| 308 | 301 | - |
| 309 | 310 | - |
| 310 | 311 | - |
| 311 | 312 | - |
| 312 | 313 | - |
| 313 | 314 | - |
| 314 | 315 | - |
| 315 | 316 | - |
| 316 | 317 | - |
| 317 | 318 | - |
| 318 | 319 | - |
| 319 | 320 | - |
| 320 | 321 | - |
| 321 | 322 | - |
| 322 | 323 | - |
| 323 | 324 | - |
| 324 | 325 | - |
| 325 | 326 | - |
| 326 | 327 | - |
| 327 | 309 | - |
| 328 | 329 | - |
| 329 | 330 | - |
| 330 | 331 | - |
| 331 | 332 | - |
| 332 | 333 | - |
| 333 | 334 | - |

## ТЕКСТОВОЕ ОПИСАНИЕ
## местоположения границ населенных пунктов, территориальных зон

| Прохождение границы | | Описание прохождения границы |
|---|---|---|
| от точки | до точки | |
| 1 | 2 | 3 |
| 334 | 335 | - |
| 335 | 336 | - |
| 336 | 337 | - |
| 337 | 338 | - |
| 338 | 339 | - |
| 339 | 340 | - |
| 340 | 328 | - |
| 341 | 342 | - |
| 342 | 343 | - |
| 343 | 344 | - |
| 344 | 345 | - |
| 345 | 346 | - |
| 346 | 347 | - |
| 347 | 348 | - |
| 348 | 349 | - |
| 349 | 350 | - |
| 350 | 351 | - |
| 351 | 352 | - |
| 352 | 353 | - |
| 353 | 341 | - |
| 354 | 355 | - |
| 355 | 356 | - |
| 356 | 357 | - |
| 357 | 358 | - |
| 358 | 359 | - |
| 359 | 360 | - |
| 360 | 361 | - |
| 361 | 362 | - |
| 362 | 354 | - |
| 363 | 364 | - |
| 364 | 365 | - |
| 365 | 366 | - |
| 366 | 367 | - |
| 367 | 368 | - |
| 368 | 369 | - |
| 369 | 370 | - |
| 370 | 371 | - |

## ТЕКСТОВОЕ ОПИСАНИЕ
## местоположения границ населенных пунктов, территориальных зон

| Прохождение границы | | Описание прохождения границы |
|---|---|---|
| от точки | до точки | |
| 1 | 2 | 3 |
| 371 | 372 | - |
| 372 | 373 | - |
| 373 | 363 | - |
| 374 | 375 | - |
| 375 | 376 | - |
| 376 | 377 | - |
| 377 | 378 | - |
| 378 | 379 | - |
| 379 | 380 | - |
| 380 | 381 | - |
| 381 | 382 | - |
| 382 | 383 | - |
| 383 | 384 | - |
| 384 | 385 | - |
| 385 | 386 | - |
| 386 | 387 | - |
| 387 | 388 | - |
| 388 | 389 | - |
| 389 | 390 | - |
| 390 | 391 | - |
| 391 | 392 | - |
| 392 | 393 | - |
| 393 | 394 | - |
| 394 | 395 | - |
| 395 | 374 | - |
| 396 | 397 | - |
| 397 | 398 | - |
| 398 | 399 | - |
| 399 | 400 | - |
| 400 | 401 | - |
| 401 | 402 | - |
| 402 | 403 | - |
| 403 | 404 | - |
| 404 | 396 | - |
| 405 | 406 | - |
| 406 | 407 | - |
| 407 | 408 | - |

## ТЕКСТОВОЕ ОПИСАНИЕ
## местоположения границ населенных пунктов, территориальных зон

| Прохождение границы | | Описание прохождения границы |
|---|---|---|
| от точки | до точки | |
| 1 | 2 | 3 |
| 408 | 409 | - |
| 409 | 410 | - |
| 410 | 411 | - |
| 411 | 412 | - |
| 412 | 413 | - |
| 413 | 414 | - |
| 414 | 405 | - |
| 415 | 416 | - |
| 416 | 417 | - |
| 417 | 418 | - |
| 418 | 419 | - |
| 419 | 420 | - |
| 420 | 421 | - |
| 421 | 422 | - |
| 422 | 423 | - |
| 423 | 424 | - |
| 424 | 425 | - |
| 425 | 426 | - |
| 426 | 427 | - |
| 427 | 428 | - |
| 428 | 429 | - |
| 429 | 430 | - |
| 430 | 431 | - |
| 431 | 432 | - |
| 432 | 433 | - |
| 433 | 434 | - |
| 434 | 435 | - |
| 435 | 436 | - |
| 436 | 437 | - |
| 437 | 438 | - |
| 438 | 439 | - |
| 439 | 440 | - |
| 440 | 415 | - |
| 441 | 442 | - |
| 442 | 443 | - |
| 443 | 444 | - |
| 444 | 445 | - |

# ТЕКСТОВОЕ ОПИСАНИЕ
## местоположения границ населенных пунктов, территориальных зон

| Прохождение границы | | Описание прохождения границы |
|---|---|---|
| от точки | до точки | |
| 1 | 2 | 3 |
| 445 | 446 | - |
| 446 | 447 | - |
| 447 | 448 | - |
| 448 | 449 | - |
| 449 | 450 | - |
| 450 | 451 | - |
| 451 | 452 | - |
| 452 | 453 | - |
| 453 | 454 | - |
| 454 | 455 | - |
| 455 | 456 | - |
| 456 | 457 | - |
| 457 | 458 | - |
| 458 | 441 | - |

# ГРАФИЧЕСКОЕ ОПИСАНИЕ
## местоположения границ населенных пунктов, территориальных зон, особо охраняемых природных территорий, зон с особыми условиями использования территории

## Многофункциональная общественно-деловая зона в границах ТРЗ «Приморская» (ТД.1_ТРЗ.1)

(наименование объекта, местоположение границ которого описано (далее - объект))

## Раздел 1

## Сведения об объекте

| № п/п | Характеристики объекта | Описание характеристик |
|---|---|---|
| 1 | 2 | 3 |
| 1 | Местоположение объекта | Ленинградская область, м.р-н Выборгский, г.п Приморское |
| 2 | Площадь объекта +/- величина погрешности определения площади (Р +/- Дельта Р) | 20446 +/- 2502 м² |
| 3 | Иные характеристики объекта | - |

## Раздел 2

## Сведения о местоположении границ объекта

1. Система координат МСК-47, зона 1

2. Сведения о характерных точках границ объекта

| Обозначение характерных точек границ | Координаты, м | | Метод определения координат характерной точки | Средняя квадратическая погрешность положения характерной точки (Mt), м | Описание обозначения точки на местности (при наличии) |
|---|---|---|---|---|---|
| | X | Y | | | |
| 1 | 2 | 3 | 4 | 5 | 6 |
| 1 | 484112.24 | 1286714.71 | Картометрический метод | 5.0 | - |
| 2 | 484113.45 | 1286706.16 | Картометрический метод | 5.0 | - |
| 3 | 484112.35 | 1286678.73 | Картометрический метод | 5.0 | - |
| 4 | 484092.66 | 1286616.18 | Картометрический метод | 5.0 | - |
| 5 | 484132.79 | 1286599.09 | Картометрический метод | 5.0 | - |
| 6 | 484147.95 | 1286628.12 | Картометрический метод | 5.0 | - |
| 7 | 484161.50 | 1286673.81 | Картометрический метод | 5.0 | - |
| 8 | 484166.22 | 1286704.06 | Картометрический метод | 5.0 | - |
| 9 | 484165.68 | 1286710.17 | Картометрический метод | 5.0 | - |
| 10 | 484164.97 | 1286718.21 | Картометрический метод | 5.0 | - |
| 11 | 484162.59 | 1286718.19 | Картометрический метод | 5.0 | - |
| 1 | 484112.24 | 1286714.71 | Картометрический метод | 5.0 | - |
| 12 | 484127.70 | 1286348.53 | Картометрический метод | 5.0 | - |
| 13 | 484141.04 | 1286356.42 | Картометрический метод | 5.0 | - |
| 14 | 484142.01 | 1286356.99 | Картометрический метод | 5.0 | - |
| 15 | 484159.19 | 1286365.28 | Картометрический метод | 5.0 | - |
| 16 | 484112.73 | 1286416.55 | Картометрический метод | 5.0 | - |
| 17 | 484098.35 | 1286427.39 | Картометрический метод | 5.0 | - |
| 18 | 484060.69 | 1286450.42 | Картометрический метод | 5.0 | - |
| 19 | 484037.24 | 1286459.48 | Картометрический метод | 5.0 | - |
| 20 | 484036.45 | 1286453.73 | Картометрический метод | 5.0 | - |
| 21 | 484035.25 | 1286442.92 | Картометрический метод | 5.0 | - |

2. Сведения о характерных точках границ объекта

| Обозначение характерных точек границ | Координаты, м | | Метод определения координат характерной точки | Средняя квадратическая погрешность положения характерной точки (Mt), м | Описание обозначения точки на местности (при наличии) |
|---|---|---|---|---|---|
| | X | Y | | | |
| 1 | 2 | 3 | 4 | 5 | 6 |
| 22 | 484039.50 | 1286432.49 | Картометрический метод | 5.0 | - |
| 23 | 484057.72 | 1286413.60 | Картометрический метод | 5.0 | - |
| 24 | 484051.29 | 1286407.39 | Картометрический метод | 5.0 | - |
| 25 | 484062.08 | 1286396.41 | Картометрический метод | 5.0 | - |
| 26 | 484066.46 | 1286401.34 | Картометрический метод | 5.0 | - |
| 27 | 484077.11 | 1286390.98 | Картометрический метод | 5.0 | - |
| 28 | 484075.80 | 1286389.21 | Картометрический метод | 5.0 | - |
| 29 | 484076.22 | 1286388.02 | Картометрический метод | 5.0 | - |
| 30 | 484079.11 | 1286385.92 | Картометрический метод | 5.0 | - |
| 31 | 484080.31 | 1286385.97 | Картометрический метод | 5.0 | - |
| 32 | 484081.50 | 1286385.11 | Картометрический метод | 5.0 | - |
| 33 | 484081.80 | 1286383.94 | Картометрический метод | 5.0 | - |
| 34 | 484084.64 | 1286381.86 | Картометрический метод | 5.0 | - |
| 35 | 484085.90 | 1286381.72 | Картометрический метод | 5.0 | - |
| 36 | 484094.60 | 1286373.90 | Картометрический метод | 5.0 | - |
| 37 | 484089.87 | 1286369.25 | Картометрический метод | 5.0 | - |
| 38 | 484100.01 | 1286358.93 | Картометрический метод | 5.0 | - |
| 39 | 484105.05 | 1286363.89 | Картометрический метод | 5.0 | - |
| 40 | 484119.65 | 1286349.76 | Картометрический метод | 5.0 | - |
| 12 | 484127.70 | 1286348.53 | Картометрический метод | 5.0 | - |
| 41 | 483323.50 | 1287150.20 | Картометрический метод | 5.0 | - |
| 42 | 483336.30 | 1287168.17 | Картометрический метод | 5.0 | - |
| 43 | 483330.82 | 1287175.22 | Картометрический метод | 5.0 | - |
| 44 | 483341.86 | 1287183.46 | Картометрический метод | 5.0 | - |
| 45 | 483344.79 | 1287180.11 | Картометрический метод | 5.0 | - |

2. Сведения о характерных точках границ объекта

| Обозначение характерных точек границ | Координаты, м | | Метод определения координат характерной точки | Средняя квадратическая погрешность положения характерной точки (Mt), м | Описание обозначения точки на местности (при наличии) |
|---|---|---|---|---|---|
| | X | Y | | | |
| 1 | 2 | 3 | 4 | 5 | 6 |
| 46 | 483363.34 | 1287206.16 | Картометрический метод | 5.0 | - |
| 47 | 483386.20 | 1287216.30 | Картометрический метод | 5.0 | - |
| 48 | 483401.38 | 1287224.06 | Картометрический метод | 5.0 | - |
| 49 | 483419.64 | 1287240.62 | Картометрический метод | 5.0 | - |
| 50 | 483425.61 | 1287244.12 | Картометрический метод | 5.0 | - |
| 51 | 483409.99 | 1287283.24 | Картометрический метод | 5.0 | - |
| 52 | 483393.95 | 1287282.48 | Картометрический метод | 5.0 | - |
| 53 | 483383.40 | 1287279.52 | Картометрический метод | 5.0 | - |
| 54 | 483337.65 | 1287264.35 | Картометрический метод | 5.0 | - |
| 55 | 483290.70 | 1287244.75 | Картометрический метод | 5.0 | - |
| 56 | 483288.75 | 1287231.27 | Картометрический метод | 5.0 | - |
| 57 | 483284.40 | 1287224.62 | Картометрический метод | 5.0 | - |
| 58 | 483277.70 | 1287220.24 | Картометрический метод | 5.0 | - |
| 59 | 483277.52 | 1287218.05 | Картометрический метод | 5.0 | - |
| 41 | 483323.50 | 1287150.20 | Картометрический метод | 5.0 | - |

3. Сведения о характерных точках части (частей) границы объекта

| Обозначение характерных точек части границы | Координаты, м | | Метод определения координат характерной точки | Средняя квадратическая погрешность положения характерной точки (Mt), м | Описание обозначения точки на местности (при наличии) |
|---|---|---|---|---|---|
| | X | Y | | | |
| 1 | 2 | 3 | 4 | 5 | 6 |
| - | - | - | - | - | - |

## Раздел 3

## Сведения о местоположении измененных (уточненных) границ объекта

1. Система координат -

2. Сведения о характерных точках границ объекта

| Обозначение характерных точек границ | Существующие координаты, м | | Измененные (уточненные) координаты, м | | Метод определения координат характерной точки | Средняя квадратическая погрешность положения характерной точки (Mt), м | Описание обозначения точки на местности (при наличии) |
|---|---|---|---|---|---|---|---|
| | X | Y | X | Y | | | |
| 1 | 2 | 3 | 4 | 5 | 6 | 7 | 8 |
| - | - | - | - | - | - | - | |

3. Сведения о характерных точках части (частей) границы объекта

| Обозначение характерных точек части границы | Существующие координаты, м | | Измененные (уточненные) координаты, м | | Метод определения координат характерной точки | Средняя квадратическая погрешность положения характерной точки (Mt), м | Описание обозначения точки на местности (при наличии) |
|---|---|---|---|---|---|---|---|
| | X | Y | X | Y | | | |
| 1 | 2 | 3 | 4 | 5 | 6 | 7 | 8 |
| - | - | - | - | - | - | - | |

## ТЕКСТОВОЕ ОПИСАНИЕ
## местоположения границ населенных пунктов, территориальных зон

| Прохождение границы | | Описание прохождения границы |
|---|---|---|
| от точки | до точки | |
| 1 | 2 | 3 |
| 1 | 2 | - |
| 2 | 3 | - |
| 3 | 4 | - |
| 4 | 5 | - |
| 5 | 6 | - |
| 6 | 7 | - |
| 7 | 8 | - |
| 8 | 9 | - |
| 9 | 10 | - |
| 10 | 11 | - |
| 11 | 1 | - |
| 12 | 13 | - |
| 13 | 14 | - |
| 14 | 15 | - |
| 15 | 16 | - |
| 16 | 17 | - |
| 17 | 18 | - |
| 18 | 19 | - |
| 19 | 20 | - |
| 20 | 21 | - |
| 21 | 22 | - |
| 22 | 23 | - |
| 23 | 24 | - |
| 24 | 25 | - |
| 25 | 26 | - |
| 26 | 27 | - |
| 27 | 28 | - |
| 28 | 29 | - |
| 29 | 30 | - |
| 30 | 31 | - |
| 31 | 32 | - |
| 32 | 33 | - |
| 33 | 34 | - |
| 34 | 35 | - |
| 35 | 36 | - |
| 36 | 37 | - |
| 37 | 38 | - |

## ТЕКСТОВОЕ ОПИСАНИЕ
## местоположения границ населенных пунктов, территориальных зон

| Прохождение границы | | Описание прохождения границы |
|---|---|---|
| от точки | до точки | |
| 1 | 2 | 3 |
| 38 | 39 | - |
| 39 | 40 | - |
| 40 | 12 | - |
| 41 | 42 | - |
| 42 | 43 | - |
| 43 | 44 | - |
| 44 | 45 | - |
| 45 | 46 | - |
| 46 | 47 | - |
| 47 | 48 | - |
| 48 | 49 | - |
| 49 | 50 | - |
| 50 | 51 | - |
| 51 | 52 | - |
| 52 | 53 | - |
| 53 | 54 | - |
| 54 | 55 | - |
| 55 | 56 | - |
| 56 | 57 | - |
| 57 | 58 | - |
| 58 | 59 | - |
| 59 | 41 | - |

# ГРАФИЧЕСКОЕ ОПИСАНИЕ
## местоположения границ населенных пунктов, территориальных зон, особо охраняемых природных территорий, зон с особыми условиями использования территории

## Многофункциональная общественно-деловая зона в границах ТРЗ «Берег Финского залива» (ТД.1_ТРЗ.2)

(наименование объекта, местоположение границ которого описано (далее - объект))

## Раздел 1

## Сведения об объекте

| № п/п | Характеристики объекта | Описание характеристик |
|---|---|---|
| 1 | 2 | 3 |
| 1 | Местоположение объекта | Ленинградская область, м.р-н Выборгский, г.п Приморское |
| 2 | Площадь объекта +/- величина погрешности определения площади (Р +/- Дельта Р) | 3199 +/- 990 м² |
| 3 | Иные характеристики объекта | - |

## Раздел 2

## Сведения о местоположении границ объекта

1. Система координат МСК-47, зона 1

2. Сведения о характерных точках границ объекта

| Обозначение характерных точек границ | Координаты, м | | Метод определения координат характерной точки | Средняя квадратическая погрешность положения характерной точки (Mt), м | Описание обозначения точки на местности (при наличии) |
|---|---|---|---|---|---|
| | X | Y | | | |
| 1 | 2 | 3 | 4 | 5 | 6 |
| 1 | 468310.53 | 1308549.35 | Картометрический метод | 5.0 | - |
| 2 | 468309.79 | 1308541.36 | Картометрический метод | 5.0 | - |
| 3 | 468316.82 | 1308526.21 | Картометрический метод | 5.0 | - |
| 4 | 468319.05 | 1308521.40 | Картометрический метод | 5.0 | - |
| 5 | 468319.06 | 1308521.39 | Картометрический метод | 5.0 | - |
| 6 | 468346.24 | 1308511.71 | Картометрический метод | 5.0 | - |
| 7 | 468404.29 | 1308507.81 | Картометрический метод | 5.0 | - |
| 8 | 468408.39 | 1308544.24 | Картометрический метод | 5.0 | - |
| 1 | 468310.53 | 1308549.35 | Картометрический метод | 5.0 | - |

3. Сведения о характерных точках части (частей) границы объекта

| Обозначение характерных точек части границы | Координаты, м | | Метод определения координат характерной точки | Средняя квадратическая погрешность положения характерной точки (Mt), м | Описание обозначения точки на местности (при наличии) |
|---|---|---|---|---|---|
| | X | Y | | | |
| 1 | 2 | 3 | 4 | 5 | 6 |
| - | - | - | - | - | - |

## Раздел 3

## Сведения о местоположении измененных (уточненных) границ объекта

1. Система координат -

2. Сведения о характерных точках границ объекта

| Обозначение характерных точек границ | Существующие координаты, м | | Измененные (уточненные) координаты, м | | Метод определения координат характерной точки | Средняя квадратическая погрешность положения характерной точки (Mt), м | Описание обозначения точки на местности (при наличии) |
|---|---|---|---|---|---|---|---|
| | X | Y | X | Y | | | |
| 1 | 2 | 3 | 4 | 5 | 6 | 7 | 8 |
| - | - | - | - | - | - | - | |

3. Сведения о характерных точках части (частей) границы объекта

| Обозначение характерных точек части границы | Существующие координаты, м | | Измененные (уточненные) координаты, м | | Метод определения координат характерной точки | Средняя квадратическая погрешность положения характерной точки (Mt), м | Описание обозначения точки на местности (при наличии) |
|---|---|---|---|---|---|---|---|
| | X | Y | X | Y | | | |
| 1 | 2 | 3 | 4 | 5 | 6 | 7 | 8 |
| - | - | - | - | - | - | - | |

# ТЕКСТОВОЕ ОПИСАНИЕ
## местоположения границ населенных пунктов, территориальных зон

| Прохождение границы | | Описание прохождения границы |
|---|---|---|
| от точки | до точки | |
| **1** | **2** | **3** |
| 1 | 2 | - |
| 2 | 3 | - |
| 3 | 4 | - |
| 4 | 5 | - |
| 5 | 6 | - |
| 6 | 7 | - |
| 7 | 8 | - |
| 8 | 1 | - |

# ГРАФИЧЕСКОЕ ОПИСАНИЕ
## местоположения границ населенных пунктов, территориальных зон, особо охраняемых природных территорий, зон с особыми условиями использования территории

## Зона специализированной общественной застройки (ТД.2)

(наименование объекта, местоположение границ которого описано (далее - объект))

## Раздел 1

## Сведения об объекте

| № п/п | Характеристики объекта | Описание характеристик |
|---|---|---|
| 1 | 2 | 3 |
| 1 | Местоположение объекта | Ленинградская область, м.р-н Выборгский, г.п Приморское |
| 2 | Площадь объекта +/- величина погрешности определения площади (Р +/- Дельта Р) | 319468 +/- 9891 м² |
| 3 | Иные характеристики объекта | - |

## Раздел 2

## Сведения о местоположении границ объекта

1. Система координат МСК-47, зона 1

2. Сведения о характерных точках границ объекта

| Обозначение характерных точек границ | Координаты, м | | Метод определения координат характерной точки | Средняя квадратическая погрешность положения характерной точки (Mt), м | Описание обозначения точки на местности (при наличии) |
|---|---|---|---|---|---|
| | X | Y | | | |
| 1 | 2 | 3 | 4 | 5 | 6 |
| 1 | 484436.12 | 1286868.77 | Картометрический метод | 5.0 | - |
| 2 | 484461.00 | 1286909.51 | Картометрический метод | 5.0 | - |
| 3 | 484458.89 | 1286934.09 | Картометрический метод | 5.0 | - |
| 4 | 484417.32 | 1286960.09 | Картометрический метод | 5.0 | - |
| 5 | 484370.31 | 1286989.49 | Картометрический метод | 5.0 | - |
| 6 | 484310.57 | 1286893.96 | Картометрический метод | 5.0 | - |
| 7 | 484355.62 | 1286860.07 | Картометрический метод | 5.0 | - |
| 8 | 484386.59 | 1286834.42 | Картометрический метод | 5.0 | - |
| 9 | 484412.39 | 1286817.68 | Картометрический метод | 5.0 | - |
| 10 | 484444.02 | 1286801.99 | Картометрический метод | 5.0 | - |
| 11 | 484447.90 | 1286800.41 | Картометрический метод | 5.0 | - |
| 12 | 484462.21 | 1286828.57 | Картометрический метод | 5.0 | - |
| 13 | 484472.96 | 1286844.29 | Картометрический метод | 5.0 | - |
| 14 | 484444.85 | 1286864.08 | Картометрический метод | 5.0 | - |
| 1 | 484436.12 | 1286868.77 | Картометрический метод | 5.0 | - |
| 15 | 483703.53 | 1287579.25 | Картометрический метод | 5.0 | - |
| 16 | 483776.25 | 1287538.80 | Картометрический метод | 5.0 | - |
| 17 | 483793.80 | 1287545.41 | Картометрический метод | 5.0 | - |
| 18 | 483796.91 | 1287544.89 | Картометрический метод | 5.0 | - |
| 19 | 483819.76 | 1287586.68 | Картометрический метод | 5.0 | - |
| 20 | 483731.44 | 1287634.67 | Картометрический метод | 5.0 | - |
| 15 | 483703.53 | 1287579.25 | Картометрический метод | 5.0 | - |

2. Сведения о характерных точках границ объекта

| Обозначение характерных точек границ | Координаты, м | | Метод определения координат характерной точки | Средняя квадратическая погрешность положения характерной точки (Mt), м | Описание обозначения точки на местности (при наличии) |
|---|---|---|---|---|---|
| | X | Y | | | |
| 1 | 2 | 3 | 4 | 5 | 6 |
| 21 | 484243.48 | 1287068.80 | Картометрический метод | 5.0 | - |
| 22 | 484277.05 | 1287097.15 | Картометрический метод | 5.0 | - |
| 23 | 484319.06 | 1287095.73 | Картометрический метод | 5.0 | - |
| 24 | 484316.79 | 1287048.72 | Картометрический метод | 5.0 | - |
| 25 | 484421.04 | 1287047.15 | Картометрический метод | 5.0 | - |
| 26 | 484424.78 | 1287258.51 | Картометрический метод | 5.0 | - |
| 27 | 484425.16 | 1287279.97 | Картометрический метод | 5.0 | - |
| 28 | 484321.95 | 1287283.24 | Картометрический метод | 5.0 | - |
| 29 | 484322.10 | 1287295.17 | Картометрический метод | 5.0 | - |
| 30 | 484291.37 | 1287297.22 | Картометрический метод | 5.0 | - |
| 31 | 484290.10 | 1287268.16 | Картометрический метод | 5.0 | - |
| 32 | 484247.70 | 1287269.31 | Картометрический метод | 5.0 | - |
| 33 | 484240.14 | 1287230.08 | Картометрический метод | 5.0 | - |
| 34 | 484143.01 | 1287252.74 | Картометрический метод | 5.0 | - |
| 35 | 484136.29 | 1287223.10 | Картометрический метод | 5.0 | - |
| 36 | 484087.68 | 1287184.05 | Картометрический метод | 5.0 | - |
| 37 | 484183.46 | 1287032.10 | Картометрический метод | 5.0 | - |
| 21 | 484243.48 | 1287068.80 | Картометрический метод | 5.0 | - |
| 38 | 484082.96 | 1286936.98 | Картометрический метод | 5.0 | - |
| 39 | 484102.54 | 1286954.58 | Картометрический метод | 5.0 | - |
| 40 | 484144.11 | 1286995.72 | Картометрический метод | 5.0 | - |
| 41 | 484168.93 | 1287019.26 | Картометрический метод | 5.0 | - |
| 42 | 484163.29 | 1287029.31 | Картометрический метод | 5.0 | - |
| 43 | 484104.64 | 1287122.65 | Картометрический метод | 5.0 | - |
| 44 | 484084.73 | 1287149.47 | Картометрический метод | 5.0 | - |

2. Сведения о характерных точках границ объекта

| Обозначение характерных точек границ | Координаты, м | | Метод определения координат характерной точки | Средняя квадратическая погрешность положения характерной точки (Mt), м | Описание обозначения точки на местности (при наличии) |
|---|---|---|---|---|---|
| | X | Y | | | |
| 1 | 2 | 3 | 4 | 5 | 6 |
| 45 | 484043.43 | 1287204.18 | Картометрический метод | 5.0 | - |
| 46 | 483888.26 | 1287029.11 | Картометрический метод | 5.0 | - |
| 47 | 483880.37 | 1287020.21 | Картометрический метод | 5.0 | - |
| 48 | 483937.65 | 1286982.48 | Картометрический метод | 5.0 | - |
| 49 | 483972.30 | 1286959.80 | Картометрический метод | 5.0 | - |
| 50 | 483976.30 | 1286956.71 | Картометрический метод | 5.0 | - |
| 51 | 483987.58 | 1286947.96 | Картометрический метод | 5.0 | - |
| 52 | 483999.15 | 1286938.97 | Картометрический метод | 5.0 | - |
| 53 | 484020.35 | 1286917.25 | Картометрический метод | 5.0 | - |
| 54 | 484032.30 | 1286901.42 | Картометрический метод | 5.0 | - |
| 55 | 484034.88 | 1286897.31 | Картометрический метод | 5.0 | - |
| 38 | 484082.96 | 1286936.98 | Картометрический метод | 5.0 | - |
| 56 | 484114.22 | 1287001.01 | Картометрический метод | 5.0 | - |
| 57 | 484127.53 | 1286986.05 | Картометрический метод | 5.0 | - |
| 58 | 484133.51 | 1287000.43 | Картометрический метод | 5.0 | - |
| 59 | 484123.84 | 1287010.40 | Картометрический метод | 5.0 | - |
| 56 | 484114.22 | 1287001.01 | Картометрический метод | 5.0 | - |
| 60 | 483237.85 | 1287871.62 | Картометрический метод | 5.0 | - |
| 61 | 483246.21 | 1287858.28 | Картометрический метод | 5.0 | - |
| 62 | 483248.81 | 1287854.13 | Картометрический метод | 5.0 | - |
| 63 | 483273.85 | 1287814.18 | Картометрический метод | 5.0 | - |
| 64 | 483290.79 | 1287787.14 | Картометрический метод | 5.0 | - |
| 65 | 483343.76 | 1287833.32 | Картометрический метод | 5.0 | - |
| 66 | 483293.24 | 1287914.60 | Картометрический метод | 5.0 | - |
| 67 | 483269.03 | 1287884.59 | Картометрический метод | 5.0 | - |

2. Сведения о характерных точках границ объекта

| Обозначение характерных точек границ | Координаты, м | | Метод определения координат характерной точки | Средняя квадратическая погрешность положения характерной точки (Mt), м | Описание обозначения точки на местности (при наличии) |
|---|---|---|---|---|---|
| | X | Y | | | |
| 1 | 2 | 3 | 4 | 5 | 6 |
| 60 | 483237.85 | 1287871.62 | Картометрический метод | 5.0 | - |
| 68 | 481949.35 | 1290257.03 | Картометрический метод | 5.0 | - |
| 69 | 481932.62 | 1290269.71 | Картометрический метод | 5.0 | - |
| 70 | 481916.91 | 1290250.41 | Картометрический метод | 5.0 | - |
| 71 | 481913.16 | 1290251.29 | Картометрический метод | 5.0 | - |
| 72 | 481903.54 | 1290253.54 | Картометрический метод | 5.0 | - |
| 73 | 481888.71 | 1290257.01 | Картометрический метод | 5.0 | - |
| 74 | 481882.84 | 1290258.38 | Картометрический метод | 5.0 | - |
| 75 | 481878.27 | 1290207.59 | Картометрический метод | 5.0 | - |
| 76 | 481883.87 | 1290166.98 | Картометрический метод | 5.0 | - |
| 77 | 481889.68 | 1290170.05 | Картометрический метод | 5.0 | - |
| 78 | 481928.10 | 1290190.33 | Картометрический метод | 5.0 | - |
| 79 | 481923.07 | 1290226.99 | Картометрический метод | 5.0 | - |
| 68 | 481949.35 | 1290257.03 | Картометрический метод | 5.0 | - |
| 80 | 483446.06 | 1294586.45 | Картометрический метод | 5.0 | - |
| 81 | 483465.78 | 1294589.39 | Картометрический метод | 5.0 | - |
| 82 | 483516.14 | 1294599.46 | Картометрический метод | 5.0 | - |
| 83 | 483494.10 | 1294711.30 | Картометрический метод | 5.0 | - |
| 84 | 483430.72 | 1294697.43 | Картометрический метод | 5.0 | - |
| 85 | 483447.19 | 1294625.91 | Картометрический метод | 5.0 | - |
| 86 | 483445.37 | 1294625.49 | Картометрический метод | 5.0 | - |
| 87 | 483447.58 | 1294611.32 | Картометрический метод | 5.0 | - |
| 88 | 483448.01 | 1294601.45 | Картометрический метод | 5.0 | - |
| 89 | 483446.73 | 1294589.44 | Картометрический метод | 5.0 | - |
| 80 | 483446.06 | 1294586.45 | Картометрический метод | 5.0 | - |

2. Сведения о характерных точках границ объекта

| Обозначение характерных точек границ | Координаты, м | | Метод определения координат характерной точки | Средняя квадратическая погрешность положения характерной точки (Mt), м | Описание обозначения точки на местности (при наличии) |
|---|---|---|---|---|---|
| | X | Y | | | |
| 1 | 2 | 3 | 4 | 5 | 6 |
| 90 | 483259.94 | 1294461.11 | Картометрический метод | 5.0 | - |
| 91 | 483259.11 | 1294486.46 | Картометрический метод | 5.0 | - |
| 92 | 483255.16 | 1294606.40 | Картометрический метод | 5.0 | - |
| 93 | 483254.17 | 1294636.81 | Картометрический метод | 5.0 | - |
| 94 | 483234.74 | 1294708.24 | Картометрический метод | 5.0 | - |
| 95 | 483153.51 | 1294696.58 | Картометрический метод | 5.0 | - |
| 96 | 483168.76 | 1294613.04 | Картометрический метод | 5.0 | - |
| 97 | 483186.07 | 1294603.31 | Картометрический метод | 5.0 | - |
| 98 | 483188.18 | 1294500.45 | Картометрический метод | 5.0 | - |
| 99 | 483164.41 | 1294490.78 | Картометрический метод | 5.0 | - |
| 100 | 483166.20 | 1294481.39 | Картометрический метод | 5.0 | - |
| 101 | 483197.03 | 1294483.52 | Картометрический метод | 5.0 | - |
| 102 | 483199.74 | 1294450.49 | Картометрический метод | 5.0 | - |
| 90 | 483259.94 | 1294461.11 | Картометрический метод | 5.0 | - |
| 103 | 484301.99 | 1296078.72 | Картометрический метод | 5.0 | - |
| 104 | 484339.15 | 1296111.27 | Картометрический метод | 5.0 | - |
| 105 | 484349.69 | 1296120.50 | Картометрический метод | 5.0 | - |
| 106 | 484353.19 | 1296116.87 | Картометрический метод | 5.0 | - |
| 107 | 484356.19 | 1296114.63 | Картометрический метод | 5.0 | - |
| 108 | 484366.52 | 1296126.83 | Картометрический метод | 5.0 | - |
| 109 | 484360.22 | 1296155.21 | Картометрический метод | 5.0 | - |
| 110 | 484354.36 | 1296165.66 | Картометрический метод | 5.0 | - |
| 111 | 484344.97 | 1296178.42 | Картометрический метод | 5.0 | - |
| 112 | 484325.02 | 1296196.98 | Картометрический метод | 5.0 | - |
| 113 | 484291.80 | 1296225.62 | Картометрический метод | 5.0 | - |

2. Сведения о характерных точках границ объекта

| Обозначение характерных точек границ | Координаты, м | | Метод определения координат характерной точки | Средняя квадратическая погрешность положения характерной точки (Mt), м | Описание обозначения точки на местности (при наличии) |
|---|---|---|---|---|---|
| | X | Y | | | |
| 1 | 2 | 3 | 4 | 5 | 6 |
| 114 | 484260.85 | 1296194.89 | Картометрический метод | 5.0 | - |
| 115 | 484207.83 | 1296177.80 | Картометрический метод | 5.0 | - |
| 116 | 484143.06 | 1296093.03 | Картометрический метод | 5.0 | - |
| 117 | 484188.28 | 1296058.49 | Картометрический метод | 5.0 | - |
| 118 | 484242.08 | 1296128.90 | Картометрический метод | 5.0 | - |
| 119 | 484268.41 | 1296106.90 | Картометрический метод | 5.0 | - |
| 120 | 484295.20 | 1296084.44 | Картометрический метод | 5.0 | - |
| 103 | 484301.99 | 1296078.72 | Картометрический метод | 5.0 | - |
| 121 | 482641.47 | 1296202.69 | Картометрический метод | 5.0 | - |
| 122 | 482713.94 | 1296147.21 | Картометрический метод | 5.0 | - |
| 123 | 482798.18 | 1296138.16 | Картометрический метод | 5.0 | - |
| 124 | 482807.86 | 1296207.49 | Картометрический метод | 5.0 | - |
| 125 | 482667.09 | 1296265.20 | Картометрический метод | 5.0 | - |
| 121 | 482641.47 | 1296202.69 | Картометрический метод | 5.0 | - |
| 126 | 490617.39 | 1291393.75 | Картометрический метод | 5.0 | - |
| 127 | 490618.94 | 1291396.37 | Картометрический метод | 5.0 | - |
| 128 | 490536.73 | 1291441.22 | Картометрический метод | 5.0 | - |
| 129 | 490484.94 | 1291349.59 | Картометрический метод | 5.0 | - |
| 130 | 490615.01 | 1291275.93 | Картометрический метод | 5.0 | - |
| 131 | 490621.54 | 1291271.50 | Картометрический метод | 5.0 | - |
| 132 | 490625.91 | 1291267.42 | Картометрический метод | 5.0 | - |
| 133 | 490622.02 | 1291323.74 | Картометрический метод | 5.0 | - |
| 134 | 490618.91 | 1291368.82 | Картометрический метод | 5.0 | - |
| 135 | 490618.70 | 1291393.03 | Картометрический метод | 5.0 | - |
| 126 | 490617.39 | 1291393.75 | Картометрический метод | 5.0 | - |

2. Сведения о характерных точках границ объекта

| Обозначение характерных точек границ | Координаты, м | | Метод определения координат характерной точки | Средняя квадратическая погрешность положения характерной точки (Mt), м | Описание обозначения точки на местности (при наличии) |
|---|---|---|---|---|---|
| | X | Y | | | |
| 1 | 2 | 3 | 4 | 5 | 6 |
| 136 | 487522.23 | 1299906.20 | Картометрический метод | 5.0 | - |
| 137 | 487523.82 | 1299912.69 | Картометрический метод | 5.0 | - |
| 138 | 487526.25 | 1299930.68 | Картометрический метод | 5.0 | - |
| 139 | 487525.76 | 1299949.68 | Картометрический метод | 5.0 | - |
| 140 | 487523.86 | 1299962.98 | Картометрический метод | 5.0 | - |
| 141 | 487496.42 | 1299964.57 | Картометрический метод | 5.0 | - |
| 142 | 487482.93 | 1299921.67 | Картометрический метод | 5.0 | - |
| 136 | 487522.23 | 1299906.20 | Картометрический метод | 5.0 | - |
| 143 | 491773.68 | 1311588.27 | Картометрический метод | 5.0 | - |
| 144 | 491800.59 | 1311570.26 | Картометрический метод | 5.0 | - |
| 145 | 491846.58 | 1311546.20 | Картометрический метод | 5.0 | - |
| 146 | 491867.06 | 1311533.95 | Картометрический метод | 5.0 | - |
| 147 | 491876.76 | 1311526.50 | Картометрический метод | 5.0 | - |
| 148 | 491879.21 | 1311523.99 | Картометрический метод | 5.0 | - |
| 149 | 491879.25 | 1311523.99 | Картометрический метод | 5.0 | - |
| 150 | 491883.94 | 1311532.76 | Картометрический метод | 5.0 | - |
| 151 | 491894.50 | 1311534.58 | Картометрический метод | 5.0 | - |
| 152 | 491902.35 | 1311534.54 | Картометрический метод | 5.0 | - |
| 153 | 491913.96 | 1311529.36 | Картометрический метод | 5.0 | - |
| 154 | 491926.20 | 1311522.77 | Картометрический метод | 5.0 | - |
| 155 | 491929.15 | 1311518.58 | Картометрический метод | 5.0 | - |
| 156 | 491923.08 | 1311506.97 | Картометрический метод | 5.0 | - |
| 157 | 491917.85 | 1311497.80 | Картометрический метод | 5.0 | - |
| 158 | 491911.18 | 1311484.91 | Картометрический метод | 5.0 | - |
| 159 | 491899.22 | 1311491.17 | Картометрический метод | 5.0 | - |

2. Сведения о характерных точках границ объекта

| Обозначение характерных точек границ | Координаты, м | | Метод определения координат характерной точки | Средняя квадратическая погрешность положения характерной точки (Mt), м | Описание обозначения точки на местности (при наличии) |
|---|---|---|---|---|---|
| | X | Y | | | |
| 1 | 2 | 3 | 4 | 5 | 6 |
| 160 | 491899.64 | 1311489.88 | Картометрический метод | 5.0 | - |
| 161 | 491901.31 | 1311479.28 | Картометрический метод | 5.0 | - |
| 162 | 491902.01 | 1311467.97 | Картометрический метод | 5.0 | - |
| 163 | 491901.61 | 1311460.06 | Картометрический метод | 5.0 | - |
| 164 | 491898.10 | 1311431.00 | Картометрический метод | 5.0 | - |
| 165 | 491949.46 | 1311425.24 | Картометрический метод | 5.0 | - |
| 166 | 491967.27 | 1311485.23 | Картометрический метод | 5.0 | - |
| 167 | 491967.99 | 1311486.50 | Картометрический метод | 5.0 | - |
| 168 | 491990.44 | 1311512.52 | Картометрический метод | 5.0 | - |
| 169 | 491956.18 | 1311540.44 | Картометрический метод | 5.0 | - |
| 170 | 491951.39 | 1311545.22 | Картометрический метод | 5.0 | - |
| 171 | 491940.89 | 1311557.03 | Картометрический метод | 5.0 | - |
| 172 | 491931.57 | 1311567.92 | Картометрический метод | 5.0 | - |
| 173 | 491928.02 | 1311573.70 | Картометрический метод | 5.0 | - |
| 174 | 491926.97 | 1311576.36 | Картометрический метод | 5.0 | - |
| 175 | 491921.98 | 1311595.37 | Картометрический метод | 5.0 | - |
| 176 | 491914.48 | 1311620.24 | Картометрический метод | 5.0 | - |
| 177 | 491913.06 | 1311623.62 | Картометрический метод | 5.0 | - |
| 178 | 491903.60 | 1311637.40 | Картометрический метод | 5.0 | - |
| 179 | 491895.17 | 1311645.78 | Картометрический метод | 5.0 | - |
| 180 | 491887.61 | 1311651.35 | Картометрический метод | 5.0 | - |
| 181 | 491879.70 | 1311656.57 | Картометрический метод | 5.0 | - |
| 182 | 491854.51 | 1311671.69 | Картометрический метод | 5.0 | - |
| 183 | 491849.67 | 1311675.64 | Картометрический метод | 5.0 | - |
| 184 | 491851.10 | 1311678.76 | Картометрический метод | 5.0 | - |

2. Сведения о характерных точках границ объекта

| Обозначение характерных точек границ | Координаты, м | | Метод определения координат характерной точки | Средняя квадратическая погрешность положения характерной точки (Mt), м | Описание обозначения точки на местности (при наличии) |
|---|---|---|---|---|---|
| | X | Y | | | |
| 1 | 2 | 3 | 4 | 5 | 6 |
| 185 | 491842.63 | 1311682.94 | Картометрический метод | 5.0 | - |
| 186 | 491836.03 | 1311688.86 | Картометрический метод | 5.0 | - |
| 187 | 491828.86 | 1311693.51 | Картометрический метод | 5.0 | - |
| 188 | 491812.88 | 1311703.76 | Картометрический метод | 5.0 | - |
| 189 | 491798.78 | 1311712.61 | Картометрический метод | 5.0 | - |
| 190 | 491791.16 | 1311715.90 | Картометрический метод | 5.0 | - |
| 191 | 491778.52 | 1311720.08 | Картометрический метод | 5.0 | - |
| 192 | 491762.72 | 1311723.50 | Картометрический метод | 5.0 | - |
| 193 | 491743.18 | 1311698.02 | Картометрический метод | 5.0 | - |
| 194 | 491740.50 | 1311692.76 | Картометрический метод | 5.0 | - |
| 195 | 491736.33 | 1311679.43 | Картометрический метод | 5.0 | - |
| 196 | 491734.20 | 1311667.59 | Картометрический метод | 5.0 | - |
| 197 | 491733.92 | 1311648.83 | Картометрический метод | 5.0 | - |
| 198 | 491735.30 | 1311636.86 | Картометрический метод | 5.0 | - |
| 199 | 491738.53 | 1311624.64 | Картометрический метод | 5.0 | - |
| 200 | 491742.20 | 1311617.01 | Картометрический метод | 5.0 | - |
| 201 | 491742.66 | 1311613.08 | Картометрический метод | 5.0 | - |
| 202 | 491762.14 | 1311597.61 | Картометрический метод | 5.0 | - |
| 143 | 491773.68 | 1311588.27 | Картометрический метод | 5.0 | - |
| 203 | 488150.62 | 1306258.95 | Картометрический метод | 5.0 | - |
| 204 | 488113.42 | 1306257.03 | Картометрический метод | 5.0 | - |
| 205 | 488108.91 | 1306247.84 | Картометрический метод | 5.0 | - |
| 206 | 488110.93 | 1306204.50 | Картометрический метод | 5.0 | - |
| 207 | 488117.07 | 1306203.77 | Картометрический метод | 5.0 | - |
| 208 | 488145.47 | 1306204.14 | Картометрический метод | 5.0 | - |

2. Сведения о характерных точках границ объекта

| Обозначение характерных точек границ | Координаты, м | | Метод определения координат характерной точки | Средняя квадратическая погрешность положения характерной точки (Mt), м | Описание обозначения точки на местности (при наличии) |
|---|---|---|---|---|---|
| | X | Y | | | |
| 1 | 2 | 3 | 4 | 5 | 6 |
| 209 | 488146.53 | 1306204.25 | Картометрический метод | 5.0 | - |
| 210 | 488147.69 | 1306204.62 | Картометрический метод | 5.0 | - |
| 211 | 488148.75 | 1306205.21 | Картометрический метод | 5.0 | - |
| 212 | 488149.66 | 1306206.00 | Картометрический метод | 5.0 | - |
| 213 | 488150.47 | 1306207.09 | Картометрический метод | 5.0 | - |
| 214 | 488151.01 | 1306208.34 | Картометрический метод | 5.0 | - |
| 215 | 488151.24 | 1306209.52 | Картометрический метод | 5.0 | - |
| 216 | 488151.05 | 1306226.04 | Картометрический метод | 5.0 | - |
| 203 | 488150.62 | 1306258.95 | Картометрический метод | 5.0 | - |
| 217 | 483544.81 | 1307345.44 | Картометрический метод | 5.0 | - |
| 218 | 483547.27 | 1307362.00 | Картометрический метод | 5.0 | - |
| 219 | 483545.37 | 1307362.31 | Картометрический метод | 5.0 | - |
| 220 | 483506.76 | 1307368.56 | Картометрический метод | 5.0 | - |
| 221 | 483496.91 | 1307305.06 | Картометрический метод | 5.0 | - |
| 222 | 483537.82 | 1307298.43 | Картометрический метод | 5.0 | - |
| 217 | 483544.81 | 1307345.44 | Картометрический метод | 5.0 | - |
| 223 | 483796.94 | 1307367.40 | Картометрический метод | 5.0 | - |
| 224 | 483814.02 | 1307448.25 | Картометрический метод | 5.0 | - |
| 225 | 483746.54 | 1307464.81 | Картометрический метод | 5.0 | - |
| 226 | 483742.52 | 1307465.79 | Картометрический метод | 5.0 | - |
| 227 | 483739.98 | 1307466.23 | Картометрический метод | 5.0 | - |
| 228 | 483737.96 | 1307465.75 | Картометрический метод | 5.0 | - |
| 229 | 483736.19 | 1307464.45 | Картометрический метод | 5.0 | - |
| 230 | 483735.10 | 1307462.58 | Картометрический метод | 5.0 | - |
| 231 | 483718.27 | 1307380.53 | Картометрический метод | 5.0 | - |

2. Сведения о характерных точках границ объекта

| Обозначение характерных точек границ | Координаты, м | | Метод определения координат характерной точки | Средняя квадратическая погрешность положения характерной точки (Mt), м | Описание обозначения точки на местности (при наличии) |
|---|---|---|---|---|---|
| | X | Y | | | |
| 1 | 2 | 3 | 4 | 5 | 6 |
| 232 | 483726.56 | 1307376.96 | Картометрический метод | 5.0 | - |
| 233 | 483742.81 | 1307373.66 | Картометрический метод | 5.0 | - |
| 234 | 483770.90 | 1307371.41 | Картометрический метод | 5.0 | - |
| 235 | 483792.61 | 1307368.15 | Картометрический метод | 5.0 | - |
| 223 | 483796.94 | 1307367.40 | Картометрический метод | 5.0 | - |
| 236 | 483804.70 | 1307553.13 | Картометрический метод | 5.0 | - |
| 237 | 483854.09 | 1307742.94 | Картометрический метод | 5.0 | - |
| 238 | 483742.37 | 1307774.39 | Картометрический метод | 5.0 | - |
| 239 | 483739.66 | 1307764.75 | Картометрический метод | 5.0 | - |
| 240 | 483709.73 | 1307773.18 | Картометрический метод | 5.0 | - |
| 241 | 483674.35 | 1307783.14 | Картометрический метод | 5.0 | - |
| 242 | 483650.75 | 1307701.25 | Картометрический метод | 5.0 | - |
| 243 | 483576.48 | 1307722.42 | Картометрический метод | 5.0 | - |
| 244 | 483551.16 | 1307627.89 | Картометрический метод | 5.0 | - |
| 245 | 483549.70 | 1307618.83 | Картометрический метод | 5.0 | - |
| 246 | 483655.05 | 1307592.08 | Картометрический метод | 5.0 | - |
| 236 | 483804.70 | 1307553.13 | Картометрический метод | 5.0 | - |
| 247 | 481152.26 | 1307622.61 | Картометрический метод | 5.0 | - |
| 248 | 481147.03 | 1307651.84 | Картометрический метод | 5.0 | - |
| 249 | 481143.73 | 1307651.29 | Картометрический метод | 5.0 | - |
| 250 | 481143.33 | 1307622.78 | Картометрический метод | 5.0 | - |
| 247 | 481152.26 | 1307622.61 | Картометрический метод | 5.0 | - |
| 251 | 481123.24 | 1307616.81 | Картометрический метод | 5.0 | - |
| 252 | 481123.68 | 1307647.95 | Картометрический метод | 5.0 | - |
| 253 | 481116.57 | 1307646.76 | Картометрический метод | 5.0 | - |

2. Сведения о характерных точках границ объекта

| Обозначение характерных точек границ | Координаты, м | | Метод определения координат характерной точки | Средняя квадратическая погрешность положения характерной точки (Mt), м | Описание обозначения точки на местности (при наличии) |
|---|---|---|---|---|---|
| | X | Y | | | |
| 1 | 2 | 3 | 4 | 5 | 6 |
| 254 | 481105.23 | 1307644.08 | Картометрический метод | 5.0 | - |
| 255 | 481113.32 | 1307613.87 | Картометрический метод | 5.0 | - |
| 251 | 481123.24 | 1307616.81 | Картометрический метод | 5.0 | - |
| 256 | 480950.58 | 1306413.31 | Картометрический метод | 5.0 | - |
| 257 | 480969.37 | 1306413.31 | Картометрический метод | 5.0 | - |
| 258 | 480995.68 | 1306398.28 | Картометрический метод | 5.0 | - |
| 259 | 481021.98 | 1306387.01 | Картометрический метод | 5.0 | - |
| 260 | 481022.03 | 1306386.99 | Картометрический метод | 5.0 | - |
| 261 | 481037.36 | 1306381.13 | Картометрический метод | 5.0 | - |
| 262 | 481027.09 | 1306455.39 | Картометрический метод | 5.0 | - |
| 263 | 481017.73 | 1306466.34 | Картометрический метод | 5.0 | - |
| 264 | 480958.48 | 1306413.32 | Картометрический метод | 5.0 | - |
| 256 | 480950.58 | 1306413.31 | Картометрический метод | 5.0 | - |
| 265 | 481822.70 | 1290431.65 | Картометрический метод | 5.0 | - |
| 266 | 481831.72 | 1290449.36 | Картометрический метод | 5.0 | - |
| 267 | 481837.52 | 1290459.26 | Картометрический метод | 5.0 | - |
| 268 | 481836.13 | 1290460.22 | Картометрический метод | 5.0 | - |
| 269 | 481833.89 | 1290461.88 | Картометрический метод | 5.0 | - |
| 270 | 481771.33 | 1290494.80 | Картометрический метод | 5.0 | - |
| 271 | 481772.95 | 1290503.31 | Картометрический метод | 5.0 | - |
| 272 | 481755.54 | 1290493.29 | Картометрический метод | 5.0 | - |
| 273 | 481753.24 | 1290483.95 | Картометрический метод | 5.0 | - |
| 274 | 481757.84 | 1290473.26 | Картометрический метод | 5.0 | - |
| 275 | 481766.43 | 1290470.10 | Картометрический метод | 5.0 | - |
| 276 | 481766.51 | 1290470.07 | Картометрический метод | 5.0 | - |

2. Сведения о характерных точках границ объекта

| Обозначение характерных точек границ | Координаты, м | | Метод определения координат характерной точки | Средняя квадратическая погрешность положения характерной точки (Mt), м | Описание обозначения точки на местности (при наличии) |
|---|---|---|---|---|---|
| | X | Y | | | |
| 1 | 2 | 3 | 4 | 5 | 6 |
| 277 | 481783.46 | 1290463.81 | Картометрический метод | 5.0 | - |
| 278 | 481802.21 | 1290442.04 | Картометрический метод | 5.0 | - |
| 265 | 481822.70 | 1290431.65 | Картометрический метод | 5.0 | - |
| 279 | 481760.77 | 1290554.25 | Картометрический метод | 5.0 | - |
| 280 | 481768.08 | 1290542.10 | Картометрический метод | 5.0 | - |
| 281 | 481768.14 | 1290542.00 | Картометрический метод | 5.0 | - |
| 282 | 481772.95 | 1290534.01 | Картометрический метод | 5.0 | - |
| 283 | 481776.24 | 1290520.53 | Картометрический метод | 5.0 | - |
| 284 | 481778.52 | 1290532.47 | Картометрический метод | 5.0 | - |
| 279 | 481760.77 | 1290554.25 | Картометрический метод | 5.0 | - |
| 285 | 481664.84 | 1290533.94 | Картометрический метод | 5.0 | - |
| 286 | 481671.13 | 1290541.96 | Картометрический метод | 5.0 | - |
| 287 | 481703.34 | 1290583.08 | Картометрический метод | 5.0 | - |
| 288 | 481692.57 | 1290591.57 | Картометрический метод | 5.0 | - |
| 289 | 481695.44 | 1290587.89 | Картометрический метод | 5.0 | - |
| 290 | 481688.99 | 1290579.54 | Картометрический метод | 5.0 | - |
| 291 | 481690.22 | 1290578.02 | Картометрический метод | 5.0 | - |
| 292 | 481672.65 | 1290558.37 | Картометрический метод | 5.0 | - |
| 293 | 481649.52 | 1290528.40 | Картометрический метод | 5.0 | - |
| 294 | 481653.22 | 1290522.18 | Картометрический метод | 5.0 | - |
| 285 | 481664.84 | 1290533.94 | Картометрический метод | 5.0 | - |
| 295 | 481713.21 | 1290594.56 | Картометрический метод | 5.0 | - |
| 296 | 481715.69 | 1290593.81 | Картометрический метод | 5.0 | - |
| 297 | 481719.47 | 1290592.67 | Картометрический метод | 5.0 | - |
| 298 | 481732.73 | 1290588.64 | Картометрический метод | 5.0 | - |

2. Сведения о характерных точках границ объекта

| Обозначение характерных точек границ | Координаты, м | | Метод определения координат характерной точки | Средняя квадратическая погрешность положения характерной точки (Mt), м | Описание обозначения точки на местности (при наличии) |
|---|---|---|---|---|---|
| | X | Y | | | |
| 1 | 2 | 3 | 4 | 5 | 6 |
| 299 | 481720.37 | 1290603.79 | Картометрический метод | 5.0 | - |
| 295 | 481713.21 | 1290594.56 | Картометрический метод | 5.0 | - |
| 300 | 481695.50 | 1290639.38 | Картометрический метод | 5.0 | - |
| 301 | 481699.12 | 1290643.61 | Картометрический метод | 5.0 | - |
| 302 | 481692.28 | 1290650.28 | Картометрический метод | 5.0 | - |
| 303 | 481692.44 | 1290649.01 | Картометрический метод | 5.0 | - |
| 304 | 481689.44 | 1290645.34 | Картометрический метод | 5.0 | - |
| 300 | 481695.50 | 1290639.38 | Картометрический метод | 5.0 | - |
| 305 | 481595.90 | 1290653.56 | Картометрический метод | 5.0 | - |
| 306 | 481615.24 | 1290675.05 | Картометрический метод | 5.0 | - |
| 307 | 481592.16 | 1290657.30 | Картометрический метод | 5.0 | - |
| 305 | 481595.90 | 1290653.56 | Картометрический метод | 5.0 | - |
| 308 | 481626.23 | 1290706.74 | Картометрический метод | 5.0 | - |
| 309 | 481631.44 | 1290693.07 | Картометрический метод | 5.0 | - |
| 310 | 481635.66 | 1290697.75 | Картометрический метод | 5.0 | - |
| 311 | 481635.75 | 1290697.73 | Картометрический метод | 5.0 | - |
| 312 | 481638.91 | 1290696.75 | Картометрический метод | 5.0 | - |
| 313 | 481626.49 | 1290707.08 | Картометрический метод | 5.0 | - |
| 308 | 481626.23 | 1290706.74 | Картометрический метод | 5.0 | - |
| 314 | 481966.65 | 1290715.43 | Картометрический метод | 5.0 | - |
| 315 | 481955.43 | 1290729.07 | Картометрический метод | 5.0 | - |
| 316 | 481949.73 | 1290724.34 | Картометрический метод | 5.0 | - |
| 317 | 481962.50 | 1290709.89 | Картометрический метод | 5.0 | - |
| 314 | 481966.65 | 1290715.43 | Картометрический метод | 5.0 | - |
| 318 | 481619.10 | 1290784.40 | Картометрический метод | 5.0 | - |

2. Сведения о характерных точках границ объекта

| Обозначение характерных точек границ | Координаты, м | | Метод определения координат характерной точки | Средняя квадратическая погрешность положения характерной точки (Mt), м | Описание обозначения точки на местности (при наличии) |
|---|---|---|---|---|---|
| | X | Y | | | |
| 1 | 2 | 3 | 4 | 5 | 6 |
| 319 | 481620.23 | 1290782.60 | Картометрический метод | 5.0 | - |
| 320 | 481621.24 | 1290780.99 | Картометрический метод | 5.0 | - |
| 321 | 481622.52 | 1290778.96 | Картометрический метод | 5.0 | - |
| 322 | 481624.40 | 1290775.96 | Картометрический метод | 5.0 | - |
| 323 | 481641.50 | 1290742.74 | Картометрический метод | 5.0 | - |
| 324 | 481643.01 | 1290732.20 | Картометрический метод | 5.0 | - |
| 325 | 481640.42 | 1290725.12 | Картометрический метод | 5.0 | - |
| 326 | 481662.28 | 1290752.06 | Картометрический метод | 5.0 | - |
| 327 | 481631.59 | 1290789.76 | Картометрический метод | 5.0 | - |
| 318 | 481619.10 | 1290784.40 | Картометрический метод | 5.0 | - |
| 328 | 485168.20 | 1286941.55 | Картометрический метод | 5.0 | - |
| 329 | 485262.25 | 1286928.28 | Картометрический метод | 5.0 | - |
| 330 | 485263.55 | 1286930.60 | Картометрический метод | 5.0 | - |
| 331 | 485291.15 | 1286972.91 | Картометрический метод | 5.0 | - |
| 332 | 485298.15 | 1286984.27 | Картометрический метод | 5.0 | - |
| 333 | 485317.60 | 1287015.98 | Картометрический метод | 5.0 | - |
| 334 | 485331.20 | 1287048.13 | Картометрический метод | 5.0 | - |
| 335 | 485339.88 | 1287080.31 | Картометрический метод | 5.0 | - |
| 336 | 485333.23 | 1287080.85 | Картометрический метод | 5.0 | - |
| 337 | 485317.47 | 1287082.92 | Картометрический метод | 5.0 | - |
| 338 | 485259.12 | 1287090.59 | Картометрический метод | 5.0 | - |
| 328 | 485168.20 | 1286941.55 | Картометрический метод | 5.0 | - |

3. Сведения о характерных точках части (частей) границы объекта

| Обозначение характерных точек части границы | Координаты, м | | Метод определения координат характерной точки | Средняя квадратическая погрешность положения характерной точки (Mt), м | Описание обозначения точки на местности (при наличии) |
|---|---|---|---|---|---|
| | X | Y | | | |
| 1 | 2 | 3 | 4 | 5 | 6 |
| - | - | - | - | - | - |

## Раздел 3

## Сведения о местоположении измененных (уточненных) границ объекта

1. Система координат -

2. Сведения о характерных точках границ объекта

| Обозначение характерных точек границ | Существующие координаты, м | | Измененные (уточненные) координаты, м | | Метод определения координат характерной точки | Средняя квадратическая погрешность положения характерной точки (Mt), м | Описание обозначения точки на местности (при наличии) |
|---|---|---|---|---|---|---|---|
| | X | Y | X | Y | | | |
| 1 | 2 | 3 | 4 | 5 | 6 | 7 | 8 |
| - | - | - | - | - | - | - | |

3. Сведения о характерных точках части (частей) границы объекта

| Обозначение характерных точек части границы | Существующие координаты, м | | Измененные (уточненные) координаты, м | | Метод определения координат характерной точки | Средняя квадратическая погрешность положения характерной точки (Mt), м | Описание обозначения точки на местности (при наличии) |
|---|---|---|---|---|---|---|---|
| | X | Y | X | Y | | | |
| 1 | 2 | 3 | 4 | 5 | 6 | 7 | 8 |
| - | - | - | - | - | - | - | |

## ТЕКСТОВОЕ ОПИСАНИЕ
## местоположения границ населенных пунктов, территориальных зон

| Прохождение границы | | Описание прохождения границы |
|---|---|---|
| от точки | до точки | |
| **1** | **2** | **3** |
| 1 | 2 | - |
| 2 | 3 | - |
| 3 | 4 | - |
| 4 | 5 | - |
| 5 | 6 | - |
| 6 | 7 | - |
| 7 | 8 | - |
| 8 | 9 | - |
| 9 | 10 | - |
| 10 | 11 | - |
| 11 | 12 | - |
| 12 | 13 | - |
| 13 | 14 | - |
| 14 | 1 | - |
| 15 | 16 | - |
| 16 | 17 | - |
| 17 | 18 | - |
| 18 | 19 | - |
| 19 | 20 | - |
| 20 | 15 | - |
| 21 | 22 | - |
| 22 | 23 | - |
| 23 | 24 | - |
| 24 | 25 | - |
| 25 | 26 | - |
| 26 | 27 | - |
| 27 | 28 | - |
| 28 | 29 | - |
| 29 | 30 | - |
| 30 | 31 | - |
| 31 | 32 | - |
| 32 | 33 | - |
| 33 | 34 | - |
| 34 | 35 | - |
| 35 | 36 | - |
| 36 | 37 | - |
| 37 | 21 | - |

## ТЕКСТОВОЕ ОПИСАНИЕ
## местоположения границ населенных пунктов, территориальных зон

| Прохождение границы | | Описание прохождения границы |
|---|---|---|
| от точки | до точки | |
| 1 | 2 | 3 |
| 38 | 39 | - |
| 39 | 40 | - |
| 40 | 41 | - |
| 41 | 42 | - |
| 42 | 43 | - |
| 43 | 44 | - |
| 44 | 45 | - |
| 45 | 46 | - |
| 46 | 47 | - |
| 47 | 48 | - |
| 48 | 49 | - |
| 49 | 50 | - |
| 50 | 51 | - |
| 51 | 52 | - |
| 52 | 53 | - |
| 53 | 54 | - |
| 54 | 55 | - |
| 55 | 38 | - |
| 56 | 57 | - |
| 57 | 58 | - |
| 58 | 59 | - |
| 59 | 56 | - |
| 60 | 61 | - |
| 61 | 62 | - |
| 62 | 63 | - |
| 63 | 64 | - |
| 64 | 65 | - |
| 65 | 66 | - |
| 66 | 67 | - |
| 67 | 60 | - |
| 68 | 69 | - |
| 69 | 70 | - |
| 70 | 71 | - |
| 71 | 72 | - |
| 72 | 73 | - |
| 73 | 74 | - |
| 74 | 75 | - |

## ТЕКСТОВОЕ ОПИСАНИЕ
## местоположения границ населенных пунктов, территориальных зон

| Прохождение границы | | Описание прохождения границы |
|---|---|---|
| от точки | до точки | |
| 1 | 2 | 3 |
| 75 | 76 | - |
| 76 | 77 | - |
| 77 | 78 | - |
| 78 | 79 | - |
| 79 | 68 | - |
| 80 | 81 | - |
| 81 | 82 | - |
| 82 | 83 | - |
| 83 | 84 | - |
| 84 | 85 | - |
| 85 | 86 | - |
| 86 | 87 | - |
| 87 | 88 | - |
| 88 | 89 | - |
| 89 | 80 | - |
| 90 | 91 | - |
| 91 | 92 | - |
| 92 | 93 | - |
| 93 | 94 | - |
| 94 | 95 | - |
| 95 | 96 | - |
| 96 | 97 | - |
| 97 | 98 | - |
| 98 | 99 | - |
| 99 | 100 | - |
| 100 | 101 | - |
| 101 | 102 | - |
| 102 | 90 | - |
| 103 | 104 | - |
| 104 | 105 | - |
| 105 | 106 | - |
| 106 | 107 | - |
| 107 | 108 | - |
| 108 | 109 | - |
| 109 | 110 | - |
| 110 | 111 | - |
| 111 | 112 | - |

## ТЕКСТОВОЕ ОПИСАНИЕ
## местоположения границ населенных пунктов, территориальных зон

| Прохождение границы | | Описание прохождения границы |
|---|---|---|
| от точки | до точки | |
| 1 | 2 | 3 |
| 112 | 113 | - |
| 113 | 114 | - |
| 114 | 115 | - |
| 115 | 116 | - |
| 116 | 117 | - |
| 117 | 118 | - |
| 118 | 119 | - |
| 119 | 120 | - |
| 120 | 103 | - |
| 121 | 122 | - |
| 122 | 123 | - |
| 123 | 124 | - |
| 124 | 125 | - |
| 125 | 121 | - |
| 126 | 127 | - |
| 127 | 128 | - |
| 128 | 129 | - |
| 129 | 130 | - |
| 130 | 131 | - |
| 131 | 132 | - |
| 132 | 133 | - |
| 133 | 134 | - |
| 134 | 135 | - |
| 135 | 126 | - |
| 136 | 137 | - |
| 137 | 138 | - |
| 138 | 139 | - |
| 139 | 140 | - |
| 140 | 141 | - |
| 141 | 142 | - |
| 142 | 136 | - |
| 143 | 144 | - |
| 144 | 145 | - |
| 145 | 146 | - |
| 146 | 147 | - |
| 147 | 148 | - |
| 148 | 149 | - |

## ТЕКСТОВОЕ ОПИСАНИЕ
## местоположения границ населенных пунктов, территориальных зон

| Прохождение границы | | Описание прохождения границы |
|---|---|---|
| от точки | до точки | |
| 1 | 2 | 3 |
| 149 | 150 | - |
| 150 | 151 | - |
| 151 | 152 | - |
| 152 | 153 | - |
| 153 | 154 | - |
| 154 | 155 | - |
| 155 | 156 | - |
| 156 | 157 | - |
| 157 | 158 | - |
| 158 | 159 | - |
| 159 | 160 | - |
| 160 | 161 | - |
| 161 | 162 | - |
| 162 | 163 | - |
| 163 | 164 | - |
| 164 | 165 | - |
| 165 | 166 | - |
| 166 | 167 | - |
| 167 | 168 | - |
| 168 | 169 | - |
| 169 | 170 | - |
| 170 | 171 | - |
| 171 | 172 | - |
| 172 | 173 | - |
| 173 | 174 | - |
| 174 | 175 | - |
| 175 | 176 | - |
| 176 | 177 | - |
| 177 | 178 | - |
| 178 | 179 | - |
| 179 | 180 | - |
| 180 | 181 | - |
| 181 | 182 | - |
| 182 | 183 | - |
| 183 | 184 | - |
| 184 | 185 | - |
| 185 | 186 | - |

## ТЕКСТОВОЕ ОПИСАНИЕ
## местоположения границ населенных пунктов, территориальных зон

| Прохождение границы | | Описание прохождения границы |
|---|---|---|
| от точки | до точки | |
| 1 | 2 | 3 |
| 186 | 187 | - |
| 187 | 188 | - |
| 188 | 189 | - |
| 189 | 190 | - |
| 190 | 191 | - |
| 191 | 192 | - |
| 192 | 193 | - |
| 193 | 194 | - |
| 194 | 195 | - |
| 195 | 196 | - |
| 196 | 197 | - |
| 197 | 198 | - |
| 198 | 199 | - |
| 199 | 200 | - |
| 200 | 201 | - |
| 201 | 202 | - |
| 202 | 143 | - |
| 203 | 204 | - |
| 204 | 205 | - |
| 205 | 206 | - |
| 206 | 207 | - |
| 207 | 208 | - |
| 208 | 209 | - |
| 209 | 210 | - |
| 210 | 211 | - |
| 211 | 212 | - |
| 212 | 213 | - |
| 213 | 214 | - |
| 214 | 215 | - |
| 215 | 216 | - |
| 216 | 203 | - |
| 217 | 218 | - |
| 218 | 219 | - |
| 219 | 220 | - |
| 220 | 221 | - |
| 221 | 222 | - |
| 222 | 217 | - |

## ТЕКСТОВОЕ ОПИСАНИЕ
## местоположения границ населенных пунктов, территориальных зон

| Прохождение границы | | Описание прохождения границы |
|---|---|---|
| от точки | до точки | |
| 1 | 2 | 3 |
| 223 | 224 | - |
| 224 | 225 | - |
| 225 | 226 | - |
| 226 | 227 | - |
| 227 | 228 | - |
| 228 | 229 | - |
| 229 | 230 | - |
| 230 | 231 | - |
| 231 | 232 | - |
| 232 | 233 | - |
| 233 | 234 | - |
| 234 | 235 | - |
| 235 | 223 | - |
| 236 | 237 | - |
| 237 | 238 | - |
| 238 | 239 | - |
| 239 | 240 | - |
| 240 | 241 | - |
| 241 | 242 | - |
| 242 | 243 | - |
| 243 | 244 | - |
| 244 | 245 | - |
| 245 | 246 | - |
| 246 | 236 | - |
| 247 | 248 | - |
| 248 | 249 | - |
| 249 | 250 | - |
| 250 | 247 | - |
| 251 | 252 | - |
| 252 | 253 | - |
| 253 | 254 | - |
| 254 | 255 | - |
| 255 | 251 | - |
| 256 | 257 | - |
| 257 | 258 | - |
| 258 | 259 | - |
| 259 | 260 | - |

## ТЕКСТОВОЕ ОПИСАНИЕ
## местоположения границ населенных пунктов, территориальных зон

| Прохождение границы | | Описание прохождения границы |
|---|---|---|
| от точки | до точки | |
| 1 | 2 | 3 |
| 260 | 261 | - |
| 261 | 262 | - |
| 262 | 263 | - |
| 263 | 264 | - |
| 264 | 256 | - |
| 265 | 266 | - |
| 266 | 267 | - |
| 267 | 268 | - |
| 268 | 269 | - |
| 269 | 270 | - |
| 270 | 271 | - |
| 271 | 272 | - |
| 272 | 273 | - |
| 273 | 274 | - |
| 274 | 275 | - |
| 275 | 276 | - |
| 276 | 277 | - |
| 277 | 278 | - |
| 278 | 265 | - |
| 279 | 280 | - |
| 280 | 281 | - |
| 281 | 282 | - |
| 282 | 283 | - |
| 283 | 284 | - |
| 284 | 279 | - |
| 285 | 286 | - |
| 286 | 287 | - |
| 287 | 288 | - |
| 288 | 289 | - |
| 289 | 290 | - |
| 290 | 291 | - |
| 291 | 292 | - |
| 292 | 293 | - |
| 293 | 294 | - |
| 294 | 285 | - |
| 295 | 296 | - |
| 296 | 297 | - |

## ТЕКСТОВОЕ ОПИСАНИЕ
## местоположения границ населенных пунктов, территориальных зон

| Прохождение границы | | Описание прохождения границы |
|---|---|---|
| от точки | до точки | |
| 1 | 2 | 3 |
| 297 | 298 | - |
| 298 | 299 | - |
| 299 | 295 | - |
| 300 | 301 | - |
| 301 | 302 | - |
| 302 | 303 | - |
| 303 | 304 | - |
| 304 | 300 | - |
| 305 | 306 | - |
| 306 | 307 | - |
| 307 | 305 | - |
| 308 | 309 | - |
| 309 | 310 | - |
| 310 | 311 | - |
| 311 | 312 | - |
| 312 | 313 | - |
| 313 | 308 | - |
| 314 | 315 | - |
| 315 | 316 | - |
| 316 | 317 | - |
| 317 | 314 | - |
| 318 | 319 | - |
| 319 | 320 | - |
| 320 | 321 | - |
| 321 | 322 | - |
| 322 | 323 | - |
| 323 | 324 | - |
| 324 | 325 | - |
| 325 | 326 | - |
| 326 | 327 | - |
| 327 | 318 | - |
| 328 | 329 | - |
| 329 | 330 | - |
| 330 | 331 | - |
| 331 | 332 | - |
| 332 | 333 | - |
| 333 | 334 | - |

# ТЕКСТОВОЕ ОПИСАНИЕ
## местоположения границ населенных пунктов, территориальных зон

| Прохождение границы | | Описание прохождения границы |
|---|---|---|
| от точки | до точки | |
| 1 | 2 | 3 |
| 334 | 335 | - |
| 335 | 336 | - |
| 336 | 337 | - |
| 337 | 338 | - |
| 338 | 328 | - |

# ГРАФИЧЕСКОЕ ОПИСАНИЕ
## местоположения границ населенных пунктов, территориальных зон, особо охраняемых природных территорий, зон с особыми условиями использования территории

## Зона размещения объектов специализированной общественной застройки объектов культурного наследия (ТД.3)

(наименование объекта, местоположение границ которого описано (далее - объект))

## Раздел 1

## Сведения об объекте

| № п/п | Характеристики объекта | Описание характеристик |
|---|---|---|
| 1 | 2 | 3 |
| 1 | Местоположение объекта | Ленинградская область, м.р-н Выборгский, г.п Приморское |
| 2 | Площадь объекта +/- величина погрешности определения площади (Р +/- Дельта Р) | 14349 +/- 2096 м² |
| 3 | Иные характеристики объекта | - |

## Раздел 2

## Сведения о местоположении границ объекта

1. Система координат МСК-47, зона 1

2. Сведения о характерных точках границ объекта

| Обозначение характерных точек границ | Координаты, м | | Метод определения координат характерной точки | Средняя квадратическая погрешность положения характерной точки (Mt), м | Описание обозначения точки на местности (при наличии) |
|---|---|---|---|---|---|
| | X | Y | | | |
| 1 | 2 | 3 | 4 | 5 | 6 |
| 1 | 483903.27 | 1286347.78 | Картометрический метод | 5.0 | - |
| 2 | 483884.38 | 1286336.81 | Картометрический метод | 5.0 | - |
| 3 | 483855.72 | 1286330.61 | Картометрический метод | 5.0 | - |
| 4 | 483840.00 | 1286325.59 | Картометрический метод | 5.0 | - |
| 5 | 483835.12 | 1286324.93 | Картометрический метод | 5.0 | - |
| 6 | 483871.68 | 1286291.69 | Картометрический метод | 5.0 | - |
| 7 | 483867.56 | 1286280.62 | Картометрический метод | 5.0 | - |
| 8 | 483949.44 | 1286229.15 | Картометрический метод | 5.0 | - |
| 9 | 483997.67 | 1286198.84 | Картометрический метод | 5.0 | - |
| 10 | 484026.94 | 1286254.78 | Картометрический метод | 5.0 | - |
| 11 | 484009.88 | 1286278.77 | Картометрический метод | 5.0 | - |
| 12 | 484000.17 | 1286316.36 | Картометрический метод | 5.0 | - |
| 13 | 483999.90 | 1286317.42 | Картометрический метод | 5.0 | - |
| 14 | 483965.93 | 1286326.16 | Картометрический метод | 5.0 | - |
| 15 | 483965.71 | 1286325.57 | Картометрический метод | 5.0 | - |
| 16 | 483965.12 | 1286324.03 | Картометрический метод | 5.0 | - |
| 17 | 483914.80 | 1286343.35 | Картометрический метод | 5.0 | - |
| 1 | 483903.27 | 1286347.78 | Картометрический метод | 5.0 | - |

3. Сведения о характерных точках части (частей) границы объекта

| Обозначение характерных точек части границы | Координаты, м | | Метод определения координат характерной точки | Средняя квадратическая погрешность положения характерной точки (Mt), м | Описание обозначения точки на местности (при наличии) |
|---|---|---|---|---|---|
| | X | Y | | | |
| 1 | 2 | 3 | 4 | 5 | 6 |
| - | - | - | - | - | - |

## Раздел 3

## Сведения о местоположении измененных (уточненных) границ объекта

1. Система координат -

2. Сведения о характерных точках границ объекта

| Обозначение характерных точек границ | Существующие координаты, м | | Измененные (уточненные) координаты, м | | Метод определения координат характерной точки | Средняя квадратическая погрешность положения характерной точки (Mt), м | Описание обозначения точки на местности (при наличии) |
|---|---|---|---|---|---|---|---|
| | X | Y | X | Y | | | |
| 1 | 2 | 3 | 4 | 5 | 6 | 7 | 8 |
| - | - | - | - | - | - | - | |

3. Сведения о характерных точках части (частей) границы объекта

| Обозначение характерных точек части границы | Существующие координаты, м | | Измененные (уточненные) координаты, м | | Метод определения координат характерной точки | Средняя квадратическая погрешность положения характерной точки (Mt), м | Описание обозначения точки на местности (при наличии) |
|---|---|---|---|---|---|---|---|
| | X | Y | X | Y | | | |
| 1 | 2 | 3 | 4 | 5 | 6 | 7 | 8 |
| - | - | - | - | - | - | - | |

# ТЕКСТОВОЕ ОПИСАНИЕ
## местоположения границ населенных пунктов, территориальных зон

| Прохождение границы | | Описание прохождения границы |
|---|---|---|
| от точки | до точки | |
| **1** | **2** | **3** |
| 1 | 2 | - |
| 2 | 3 | - |
| 3 | 4 | - |
| 4 | 5 | - |
| 5 | 6 | - |
| 6 | 7 | - |
| 7 | 8 | - |
| 8 | 9 | - |
| 9 | 10 | - |
| 10 | 11 | - |
| 11 | 12 | - |
| 12 | 13 | - |
| 13 | 14 | - |
| 14 | 15 | - |
| 15 | 16 | - |
| 16 | 17 | - |
| 17 | 1 | - |

# ГРАФИЧЕСКОЕ ОПИСАНИЕ
## местоположения границ населенных пунктов, территориальных зон, особо охраняемых природных территорий, зон с особыми условиями использования территории

## Зона специализированной общественной застройки (культовых зданий и сооружений) (ТД.3.1)

(наименование объекта, местоположение границ которого описано (далее - объект))

## Раздел 1

## Сведения об объекте

| № п/п | Характеристики объекта | Описание характеристик |
|---|---|---|
| 1 | 2 | 3 |
| 1 | Местоположение объекта | Ленинградская область, м.р-н Выборгский, г.п Приморское |
| 2 | Площадь объекта +/- величина погрешности определения площади (Р +/- Дельта Р) | 18191 +/- 2360 м² |
| 3 | Иные характеристики объекта | - |

## Раздел 2

## Сведения о местоположении границ объекта

1. Система координат МСК-47, зона 1

2. Сведения о характерных точках границ объекта

| Обозначение характерных точек границ | Координаты, м | | Метод определения координат характерной точки | Средняя квадратическая погрешность положения характерной точки (Mt), м | Описание обозначения точки на местности (при наличии) |
|---|---|---|---|---|---|
| | X | Y | | | |
| 1 | 2 | 3 | 4 | 5 | 6 |
| 1 | 483386.84 | 1307471.65 | Картометрический метод | 5.0 | - |
| 2 | 483389.52 | 1307482.10 | Картометрический метод | 5.0 | - |
| 3 | 483391.17 | 1307489.10 | Картометрический метод | 5.0 | - |
| 4 | 483402.16 | 1307535.62 | Картометрический метод | 5.0 | - |
| 5 | 483403.35 | 1307540.23 | Картометрический метод | 5.0 | - |
| 6 | 483342.91 | 1307553.79 | Картометрический метод | 5.0 | - |
| 7 | 483340.13 | 1307554.20 | Картометрический метод | 5.0 | - |
| 8 | 483335.53 | 1307554.66 | Картометрический метод | 5.0 | - |
| 9 | 483314.24 | 1307556.79 | Картометрический метод | 5.0 | - |
| 10 | 483297.91 | 1307557.71 | Картометрический метод | 5.0 | - |
| 11 | 483288.93 | 1307517.94 | Картометрический метод | 5.0 | - |
| 12 | 483285.29 | 1307508.62 | Картометрический метод | 5.0 | - |
| 13 | 483288.59 | 1307507.00 | Картометрический метод | 5.0 | - |
| 14 | 483303.07 | 1307501.29 | Картометрический метод | 5.0 | - |
| 1 | 483386.84 | 1307471.65 | Картометрический метод | 5.0 | - |
| 15 | 467847.19 | 1308992.52 | Картометрический метод | 5.0 | - |
| 16 | 467860.31 | 1308996.43 | Картометрический метод | 5.0 | - |
| 17 | 467836.45 | 1309084.86 | Картометрический метод | 5.0 | - |
| 18 | 467783.45 | 1309061.11 | Картометрический метод | 5.0 | - |
| 19 | 467798.72 | 1309033.77 | Картометрический метод | 5.0 | - |
| 20 | 467825.38 | 1308986.02 | Картометрический метод | 5.0 | - |
| 21 | 467827.90 | 1308981.51 | Картометрический метод | 5.0 | - |

2. Сведения о характерных точках границ объекта

| Обозначение характерных точек границ | Координаты, м | | Метод определения координат характерной точки | Средняя квадратическая погрешность положения характерной точки (Mt), м | Описание обозначения точки на местности (при наличии) |
|---|---|---|---|---|---|
| | X | Y | | | |
| 1 | 2 | 3 | 4 | 5 | 6 |
| 22 | 467848.79 | 1308987.29 | Картометрический метод | 5.0 | - |
| 15 | 467847.19 | 1308992.52 | Картометрический метод | 5.0 | - |
| 23 | 467669.57 | 1309161.42 | Картометрический метод | 5.0 | - |
| 24 | 467695.85 | 1309112.11 | Картометрический метод | 5.0 | - |
| 25 | 467721.97 | 1309063.58 | Картометрический метод | 5.0 | - |
| 26 | 467731.53 | 1309067.91 | Картометрический метод | 5.0 | - |
| 27 | 467677.99 | 1309167.39 | Картометрический метод | 5.0 | - |
| 23 | 467669.57 | 1309161.42 | Картометрический метод | 5.0 | - |
| 28 | 483752.17 | 1287216.82 | Картометрический метод | 5.0 | - |
| 29 | 483755.37 | 1287220.67 | Картометрический метод | 5.0 | - |
| 30 | 483748.96 | 1287225.78 | Картометрический метод | 5.0 | - |
| 31 | 483740.30 | 1287215.76 | Картометрический метод | 5.0 | - |
| 32 | 483744.42 | 1287212.11 | Картометрический метод | 5.0 | - |
| 33 | 483728.47 | 1287192.76 | Картометрический метод | 5.0 | - |
| 34 | 483734.44 | 1287188.14 | Картометрический метод | 5.0 | - |
| 35 | 483717.25 | 1287162.06 | Картометрический метод | 5.0 | - |
| 36 | 483707.80 | 1287145.75 | Картометрический метод | 5.0 | - |
| 37 | 483720.20 | 1287135.41 | Картометрический метод | 5.0 | - |
| 38 | 483755.30 | 1287111.39 | Картометрический метод | 5.0 | - |
| 39 | 483757.35 | 1287109.97 | Картометрический метод | 5.0 | - |
| 40 | 483807.80 | 1287188.25 | Картометрический метод | 5.0 | - |
| 41 | 483812.88 | 1287194.75 | Картометрический метод | 5.0 | - |
| 42 | 483808.50 | 1287198.17 | Картометрический метод | 5.0 | - |
| 43 | 483787.85 | 1287212.80 | Картометрический метод | 5.0 | - |
| 44 | 483777.36 | 1287200.53 | Картометрический метод | 5.0 | - |

2. Сведения о характерных точках границ объекта

| Обозначение характерных точек границ | Координаты, м | | Метод определения координат характерной точки | Средняя квадратическая погрешность положения характерной точки (Mt), м | Описание обозначения точки на местности (при наличии) |
|---|---|---|---|---|---|
| | X | Y | | | |
| 1 | 2 | 3 | 4 | 5 | 6 |
| 28 | 483752.17 | 1287216.82 | Картометрический метод | 5.0 | - |

3. Сведения о характерных точках части (частей) границы объекта

| Обозначение характерных точек части границы | Координаты, м | | Метод определения координат характерной точки | Средняя квадратическая погрешность положения характерной точки (Mt), м | Описание обозначения точки на местности (при наличии) |
|---|---|---|---|---|---|
| | X | Y | | | |
| 1 | 2 | 3 | 4 | 5 | 6 |
| - | - | - | - | - | - |

## Раздел 3

## Сведения о местоположении измененных (уточненных) границ объекта

1. Система координат -

2. Сведения о характерных точках границ объекта

| Обозначение характерных точек границ | Существующие координаты, м | | Измененные (уточненные) координаты, м | | Метод определения координат характерной точки | Средняя квадратическая погрешность положения характерной точки (Mt), м | Описание обозначения точки на местности (при наличии) |
|---|---|---|---|---|---|---|---|
| | X | Y | X | Y | | | |
| 1 | 2 | 3 | 4 | 5 | 6 | 7 | 8 |
| - | - | - | - | - | - | - | |

3. Сведения о характерных точках части (частей) границы объекта

| Обозначение характерных точек части границы | Существующие координаты, м | | Измененные (уточненные) координаты, м | | Метод определения координат характерной точки | Средняя квадратическая погрешность положения характерной точки (Mt), м | Описание обозначения точки на местности (при наличии) |
|---|---|---|---|---|---|---|---|
| | X | Y | X | Y | | | |
| 1 | 2 | 3 | 4 | 5 | 6 | 7 | 8 |
| - | - | - | - | - | - | - | |

## ТЕКСТОВОЕ ОПИСАНИЕ
## местоположения границ населенных пунктов, территориальных зон

| Прохождение границы | | Описание прохождения границы |
|---|---|---|
| от точки | до точки | |
| 1 | 2 | 3 |
| 1 | 2 | - |
| 2 | 3 | - |
| 3 | 4 | - |
| 4 | 5 | - |
| 5 | 6 | - |
| 6 | 7 | - |
| 7 | 8 | - |
| 8 | 9 | - |
| 9 | 10 | - |
| 10 | 11 | - |
| 11 | 12 | - |
| 12 | 13 | - |
| 13 | 14 | - |
| 14 | 1 | - |
| 15 | 16 | - |
| 16 | 17 | - |
| 17 | 18 | - |
| 18 | 19 | - |
| 19 | 20 | - |
| 20 | 21 | - |
| 21 | 22 | - |
| 22 | 15 | - |
| 23 | 24 | - |
| 24 | 25 | - |
| 25 | 26 | - |
| 26 | 27 | - |
| 27 | 23 | - |
| 28 | 29 | - |
| 29 | 30 | - |
| 30 | 31 | - |
| 31 | 32 | - |
| 32 | 33 | - |
| 33 | 34 | - |
| 34 | 35 | - |
| 35 | 36 | - |
| 36 | 37 | - |
| 37 | 38 | - |

## ТЕКСТОВОЕ ОПИСАНИЕ
## местоположения границ населенных пунктов, территориальных зон

| Прохождение границы | | Описание прохождения границы |
|---|---|---|
| от точки | до точки | |
| 1 | 2 | 3 |
| 38 | 39 | - |
| 39 | 40 | - |
| 40 | 41 | - |
| 41 | 42 | - |
| 42 | 43 | - |
| 43 | 44 | - |
| 44 | 28 | - |

# ГРАФИЧЕСКОЕ ОПИСАНИЕ
## местоположения границ населенных пунктов, территориальных зон, особо охраняемых природных территорий, зон с особыми условиями использования территории

## Зона специализированной общественной застройки (культовых зданий и сооружений) в границах ООПТ «Березовые острова» (ТД.3.1_О2)

(наименование объекта, местоположение границ которого описано (далее - объект))

## Раздел 1

## Сведения об объекте

| № п/п | Характеристики объекта | Описание характеристик |
|---|---|---|
| 1 | 2 | 3 |
| 1 | Местоположение объекта | Ленинградская область, м.р-н Выборгский, г.п Приморское |
| 2 | Площадь объекта +/- величина погрешности определения площади (Р +/- Дельта Р) | 30000 +/- 3031 м² |
| 3 | Иные характеристики объекта | - |

## Раздел 2

## Сведения о местоположении границ объекта

1. Система координат МСК-47, зона 1

2. Сведения о характерных точках границ объекта

| Обозначение характерных точек границ | Координаты, м | | Метод определения координат характерной точки | Средняя квадратическая погрешность положения характерной точки (Mt), м | Описание обозначения точки на местности (при наличии) |
|---|---|---|---|---|---|
| | X | Y | | | |
| 1 | 2 | 3 | 4 | 5 | 6 |
| 1 | 480487.63 | 1283151.97 | Картометрический метод | 5.0 | - |
| 2 | 480551.68 | 1283029.44 | Картометрический метод | 5.0 | - |
| 3 | 480683.31 | 1283096.45 | Картометрический метод | 5.0 | - |
| 4 | 480689.95 | 1283157.57 | Картометрический метод | 5.0 | - |
| 5 | 480769.68 | 1283196.21 | Картометрический метод | 5.0 | - |
| 6 | 480758.17 | 1283218.23 | Картометрический метод | 5.0 | - |
| 7 | 480688.44 | 1283239.70 | Картометрический метод | 5.0 | - |
| 8 | 480659.10 | 1283240.48 | Картометрический метод | 5.0 | - |
| 9 | 480537.40 | 1283177.66 | Картометрический метод | 5.0 | - |
| 1 | 480487.63 | 1283151.97 | Картометрический метод | 5.0 | - |

3. Сведения о характерных точках части (частей) границы объекта

| Обозначение характерных точек части границы | Координаты, м | | Метод определения координат характерной точки | Средняя квадратическая погрешность положения характерной точки (Mt), м | Описание обозначения точки на местности (при наличии) |
|---|---|---|---|---|---|
| | X | Y | | | |
| 1 | 2 | 3 | 4 | 5 | 6 |
| - | - | - | - | - | - |

## Раздел 3

## Сведения о местоположении измененных (уточненных) границ объекта

1. Система координат -

2. Сведения о характерных точках границ объекта

| Обозначение характерных точек границ | Существующие координаты, м | | Измененные (уточненные) координаты, м | | Метод определения координат характерной точки | Средняя квадратическая погрешность положения характерной точки (Mt), м | Описание обозначения точки на местности (при наличии) |
|---|---|---|---|---|---|---|---|
| | X | Y | X | Y | | | |
| 1 | 2 | 3 | 4 | 5 | 6 | 7 | 8 |
| - | - | - | - | - | - | - | |

3. Сведения о характерных точках части (частей) границы объекта

| Обозначение характерных точек части границы | Существующие координаты, м | | Измененные (уточненные) координаты, м | | Метод определения координат характерной точки | Средняя квадратическая погрешность положения характерной точки (Mt), м | Описание обозначения точки на местности (при наличии) |
|---|---|---|---|---|---|---|---|
| | X | Y | X | Y | | | |
| 1 | 2 | 3 | 4 | 5 | 6 | 7 | 8 |
| - | - | - | - | - | - | - | |

# ТЕКСТОВОЕ ОПИСАНИЕ
## местоположения границ населенных пунктов, территориальных зон

| Прохождение границы | | Описание прохождения границы |
|---|---|---|
| от точки | до точки | |
| **1** | **2** | **3** |
| 1 | 2 | - |
| 2 | 3 | - |
| 3 | 4 | - |
| 4 | 5 | - |
| 5 | 6 | - |
| 6 | 7 | - |
| 7 | 8 | - |
| 8 | 9 | - |
| 9 | 1 | - |

# ГРАФИЧЕСКОЕ ОПИСАНИЕ
## местоположения границ населенных пунктов, территориальных зон, особо охраняемых природных территорий, зон с особыми условиями использования территории

## Зона смешанной и общественно-деловой застройки (ТЖД.1)

(наименование объекта, местоположение границ которого описано (далее - объект))

## Раздел 1

## Сведения об объекте

| № п/п | Характеристики объекта | Описание характеристик |
|---|---|---|
| 1 | 2 | 3 |
| 1 | Местоположение объекта | Ленинградская область, м.р-н Выборгский, г.п Приморское |
| 2 | Площадь объекта +/- величина погрешности определения площади (Р +/- Дельта Р) | 80723 +/- 4972 м² |
| 3 | Иные характеристики объекта | - |

## Раздел 2

## Сведения о местоположении границ объекта

1. Система координат МСК-47, зона 1

2. Сведения о характерных точках границ объекта

| Обозначение характерных точек границ | Координаты, м | | Метод определения координат характерной точки | Средняя квадратическая погрешность положения характерной точки (Mt), м | Описание обозначения точки на местности (при наличии) |
|---|---|---|---|---|---|
| | X | Y | | | |
| 1 | 2 | 3 | 4 | 5 | 6 |
| 1 | 485128.31 | 1286124.04 | Картометрический метод | 5.0 | - |
| 2 | 485130.17 | 1286156.91 | Картометрический метод | 5.0 | - |
| 3 | 485165.12 | 1286212.71 | Картометрический метод | 5.0 | - |
| 4 | 485173.08 | 1286205.66 | Картометрический метод | 5.0 | - |
| 5 | 485211.48 | 1286267.33 | Картометрический метод | 5.0 | - |
| 6 | 485202.91 | 1286272.21 | Картометрический метод | 5.0 | - |
| 7 | 485192.76 | 1286279.29 | Картометрический метод | 5.0 | - |
| 8 | 485191.20 | 1286276.52 | Картометрический метод | 5.0 | - |
| 9 | 485157.93 | 1286295.26 | Картометрический метод | 5.0 | - |
| 10 | 485149.21 | 1286300.90 | Картометрический метод | 5.0 | - |
| 11 | 485150.32 | 1286302.62 | Картометрический метод | 5.0 | - |
| 12 | 485135.78 | 1286313.38 | Картометрический метод | 5.0 | - |
| 13 | 485125.44 | 1286321.04 | Картометрический метод | 5.0 | - |
| 14 | 485122.69 | 1286317.33 | Картометрический метод | 5.0 | - |
| 15 | 485107.75 | 1286328.39 | Картометрический метод | 5.0 | - |
| 16 | 485112.16 | 1286334.34 | Картометрический метод | 5.0 | - |
| 17 | 485100.86 | 1286342.82 | Картометрический метод | 5.0 | - |
| 18 | 485096.22 | 1286346.31 | Картометрический метод | 5.0 | - |
| 19 | 485097.33 | 1286347.82 | Картометрический метод | 5.0 | - |
| 20 | 485066.40 | 1286371.24 | Картометрический метод | 5.0 | - |
| 21 | 484970.71 | 1286432.95 | Картометрический метод | 5.0 | - |
| 22 | 484964.25 | 1286425.64 | Картометрический метод | 5.0 | - |

2. Сведения о характерных точках границ объекта

| Обозначение характерных точек границ | Координаты, м | | Метод определения координат характерной точки | Средняя квадратическая погрешность положения характерной точки (Mt), м | Описание обозначения точки на местности (при наличии) |
|---|---|---|---|---|---|
| | X | Y | | | |
| 1 | 2 | 3 | 4 | 5 | 6 |
| 23 | 484949.79 | 1286409.28 | Картометрический метод | 5.0 | - |
| 24 | 484933.51 | 1286424.50 | Картометрический метод | 5.0 | - |
| 25 | 484924.94 | 1286414.67 | Картометрический метод | 5.0 | - |
| 26 | 484906.60 | 1286393.63 | Картометрический метод | 5.0 | - |
| 27 | 484901.38 | 1286386.28 | Картометрический метод | 5.0 | - |
| 28 | 484896.74 | 1286379.75 | Картометрический метод | 5.0 | - |
| 29 | 484890.72 | 1286383.59 | Картометрический метод | 5.0 | - |
| 30 | 484883.40 | 1286373.28 | Картометрический метод | 5.0 | - |
| 31 | 484865.60 | 1286348.19 | Картометрический метод | 5.0 | - |
| 32 | 484848.88 | 1286326.62 | Картометрический метод | 5.0 | - |
| 33 | 484839.20 | 1286317.84 | Картометрический метод | 5.0 | - |
| 34 | 484809.96 | 1286285.59 | Картометрический метод | 5.0 | - |
| 35 | 484830.19 | 1286265.63 | Картометрический метод | 5.0 | - |
| 36 | 484859.18 | 1286237.08 | Картометрический метод | 5.0 | - |
| 37 | 484861.31 | 1286234.43 | Картометрический метод | 5.0 | - |
| 38 | 484833.85 | 1286194.23 | Картометрический метод | 5.0 | - |
| 39 | 484809.00 | 1286156.95 | Картометрический метод | 5.0 | - |
| 40 | 484808.36 | 1286156.00 | Картометрический метод | 5.0 | - |
| 41 | 484794.35 | 1286135.26 | Картометрический метод | 5.0 | - |
| 42 | 484876.24 | 1286138.02 | Картометрический метод | 5.0 | - |
| 43 | 484923.30 | 1286134.69 | Картометрический метод | 5.0 | - |
| 44 | 485084.99 | 1286127.76 | Картометрический метод | 5.0 | - |
| 1 | 485128.31 | 1286124.04 | Картометрический метод | 5.0 | - |

3. Сведения о характерных точках части (частей) границы объекта

| Обозначение характерных точек части границы | Координаты, м | | Метод определения координат характерной точки | Средняя квадратическая погрешность положения характерной точки (Mt), м | Описание обозначения точки на местности (при наличии) |
|---|---|---|---|---|---|
| | X | Y | | | |
| 1 | 2 | 3 | 4 | 5 | 6 |
| - | - | - | - | - | - |

## Раздел 3

## Сведения о местоположении измененных (уточненных) границ объекта

1. Система координат -

2. Сведения о характерных точках границ объекта

| Обозначение характерных точек границ | Существующие координаты, м | | Измененные (уточненные) координаты, м | | Метод определения координат характерной точки | Средняя квадратическая погрешность положения характерной точки (Mt), м | Описание обозначения точки на местности (при наличии) |
|---|---|---|---|---|---|---|---|
| | X | Y | X | Y | | | |
| 1 | 2 | 3 | 4 | 5 | 6 | 7 | 8 |
| - | - | - | - | - | - | - | |

3. Сведения о характерных точках части (частей) границы объекта

| Обозначение характерных точек части границы | Существующие координаты, м | | Измененные (уточненные) координаты, м | | Метод определения координат характерной точки | Средняя квадратическая погрешность положения характерной точки (Mt), м | Описание обозначения точки на местности (при наличии) |
|---|---|---|---|---|---|---|---|
| | X | Y | X | Y | | | |
| 1 | 2 | 3 | 4 | 5 | 6 | 7 | 8 |
| - | - | - | - | - | - | - | |

## ТЕКСТОВОЕ ОПИСАНИЕ
## местоположения границ населенных пунктов, территориальных зон

| Прохождение границы | | Описание прохождения границы |
|---|---|---|
| от точки | до точки | |
| 1 | 2 | 3 |
| 1 | 2 | - |
| 2 | 3 | - |
| 3 | 4 | - |
| 4 | 5 | - |
| 5 | 6 | - |
| 6 | 7 | - |
| 7 | 8 | - |
| 8 | 9 | - |
| 9 | 10 | - |
| 10 | 11 | - |
| 11 | 12 | - |
| 12 | 13 | - |
| 13 | 14 | - |
| 14 | 15 | - |
| 15 | 16 | - |
| 16 | 17 | - |
| 17 | 18 | - |
| 18 | 19 | - |
| 19 | 20 | - |
| 20 | 21 | - |
| 21 | 22 | - |
| 22 | 23 | - |
| 23 | 24 | - |
| 24 | 25 | - |
| 25 | 26 | - |
| 26 | 27 | - |
| 27 | 28 | - |
| 28 | 29 | - |
| 29 | 30 | - |
| 30 | 31 | - |
| 31 | 32 | - |
| 32 | 33 | - |
| 33 | 34 | - |
| 34 | 35 | - |
| 35 | 36 | - |
| 36 | 37 | - |
| 37 | 38 | - |

# ТЕКСТОВОЕ ОПИСАНИЕ
## местоположения границ населенных пунктов, территориальных зон

| Прохождение границы | | Описание прохождения границы |
|---|---|---|
| от точки | до точки | |
| 1 | 2 | 3 |
| 38 | 39 | - |
| 39 | 40 | - |
| 40 | 41 | - |
| 41 | 42 | - |
| 42 | 43 | - |
| 43 | 44 | - |
| 44 | 1 | - |

# ГРАФИЧЕСКОЕ ОПИСАНИЕ
## местоположения границ населенных пунктов, территориальных зон, особо охраняемых природных территорий, зон с особыми условиями использования территории

## Производственная зона размещения объектов, санитарно-защитная зона которых не превышает 1000 метров (ТП.1)

(наименование объекта, местоположение границ которого описано (далее - объект))

## Раздел 1

## Сведения об объекте

| № п/п | Характеристики объекта | Описание характеристик |
|---|---|---|
| 1 | 2 | 3 |
| 1 | Местоположение объекта | Ленинградская область, м.р-н Выборгский, г.п Приморское |
| 2 | Площадь объекта +/- величина погрешности определения площади (Р +/- Дельта Р) | 419999 +/- 11341 м² |
| 3 | Иные характеристики объекта | - |

## Раздел 2

## Сведения о местоположении границ объекта

1. Система координат МСК-47, зона 1

2. Сведения о характерных точках границ объекта

| Обозначение характерных точек границ | Координаты, м | | Метод определения координат характерной точки | Средняя квадратическая погрешность положения характерной точки (Mt), м | Описание обозначения точки на местности (при наличии) |
|---|---|---|---|---|---|
| | X | Y | | | |
| 1 | 2 | 3 | 4 | 5 | 6 |
| 1 | 480210.49 | 1299615.16 | Картометрический метод | 5.0 | - |
| 2 | 480202.27 | 1299627.89 | Картометрический метод | 5.0 | - |
| 3 | 480189.03 | 1299656.09 | Картометрический метод | 5.0 | - |
| 4 | 480170.90 | 1299646.09 | Картометрический метод | 5.0 | - |
| 5 | 480090.47 | 1299601.54 | Картометрический метод | 5.0 | - |
| 6 | 480036.03 | 1299573.86 | Картометрический метод | 5.0 | - |
| 7 | 480014.58 | 1299544.93 | Картометрический метод | 5.0 | - |
| 8 | 479983.46 | 1299532.96 | Картометрический метод | 5.0 | - |
| 9 | 479900.00 | 1299542.49 | Картометрический метод | 5.0 | - |
| 10 | 479876.95 | 1299544.90 | Картометрический метод | 5.0 | - |
| 11 | 479770.40 | 1299523.77 | Картометрический метод | 5.0 | - |
| 12 | 479739.21 | 1299511.42 | Картометрический метод | 5.0 | - |
| 13 | 479676.38 | 1299493.36 | Картометрический метод | 5.0 | - |
| 14 | 479503.76 | 1299428.73 | Картометрический метод | 5.0 | - |
| 15 | 479417.15 | 1299411.62 | Картометрический метод | 5.0 | - |
| 16 | 479363.25 | 1299428.72 | Картометрический метод | 5.0 | - |
| 17 | 479285.96 | 1299482.43 | Картометрический метод | 5.0 | - |
| 18 | 479229.48 | 1299510.68 | Картометрический метод | 5.0 | - |
| 19 | 479217.05 | 1299521.53 | Картометрический метод | 5.0 | - |
| 20 | 479157.87 | 1299527.95 | Картометрический метод | 5.0 | - |
| 21 | 479082.49 | 1299538.27 | Картометрический метод | 5.0 | - |
| 22 | 479036.72 | 1299547.06 | Картометрический метод | 5.0 | - |

2. Сведения о характерных точках границ объекта

| Обозначение характерных точек границ | Координаты, м | | Метод определения координат характерной точки | Средняя квадратическая погрешность положения характерной точки (Mt), м | Описание обозначения точки на местности (при наличии) |
|---|---|---|---|---|---|
| | X | Y | | | |
| 1 | 2 | 3 | 4 | 5 | 6 |
| 23 | 478980.04 | 1299558.38 | Картометрический метод | 5.0 | - |
| 24 | 478938.01 | 1299594.46 | Картометрический метод | 5.0 | - |
| 25 | 478928.61 | 1299603.53 | Картометрический метод | 5.0 | - |
| 26 | 478928.74 | 1299597.78 | Картометрический метод | 5.0 | - |
| 27 | 478929.16 | 1299579.80 | Картометрический метод | 5.0 | - |
| 28 | 478927.13 | 1299540.78 | Картометрический метод | 5.0 | - |
| 29 | 478924.23 | 1299503.67 | Картометрический метод | 5.0 | - |
| 30 | 478922.12 | 1299470.98 | Картометрический метод | 5.0 | - |
| 31 | 478919.92 | 1299437.16 | Картометрический метод | 5.0 | - |
| 32 | 478933.94 | 1299424.52 | Картометрический метод | 5.0 | - |
| 33 | 478965.46 | 1299396.81 | Картометрический метод | 5.0 | - |
| 34 | 479009.13 | 1299358.02 | Картометрический метод | 5.0 | - |
| 35 | 479048.56 | 1299323.46 | Картометрический метод | 5.0 | - |
| 36 | 479084.82 | 1299308.09 | Картометрический метод | 5.0 | - |
| 37 | 479151.00 | 1299281.56 | Картометрический метод | 5.0 | - |
| 38 | 479210.82 | 1299257.19 | Картометрический метод | 5.0 | - |
| 39 | 479226.93 | 1299251.05 | Картометрический метод | 5.0 | - |
| 40 | 479284.01 | 1299282.14 | Картометрический метод | 5.0 | - |
| 41 | 479313.24 | 1299290.94 | Картометрический метод | 5.0 | - |
| 42 | 479328.92 | 1299289.37 | Картометрический метод | 5.0 | - |
| 43 | 479445.33 | 1299263.29 | Картометрический метод | 5.0 | - |
| 44 | 479538.73 | 1299240.73 | Картометрический метод | 5.0 | - |
| 45 | 479573.74 | 1299231.68 | Картометрический метод | 5.0 | - |
| 46 | 479733.70 | 1299199.50 | Картометрический метод | 5.0 | - |
| 47 | 479895.98 | 1299166.80 | Картометрический метод | 5.0 | - |

2. Сведения о характерных точках границ объекта

| Обозначение характерных точек границ | Координаты, м | | Метод определения координат характерной точки | Средняя квадратическая погрешность положения характерной точки (Mt), м | Описание обозначения точки на местности (при наличии) |
|---|---|---|---|---|---|
| | X | Y | | | |
| 1 | 2 | 3 | 4 | 5 | 6 |
| 48 | 479975.39 | 1299140.50 | Картометрический метод | 5.0 | - |
| 49 | 480050.46 | 1299070.83 | Картометрический метод | 5.0 | - |
| 50 | 480140.96 | 1298985.28 | Картометрический метод | 5.0 | - |
| 51 | 480221.18 | 1299056.38 | Картометрический метод | 5.0 | - |
| 52 | 480251.41 | 1299072.63 | Картометрический метод | 5.0 | - |
| 53 | 480309.65 | 1299229.66 | Картометрический метод | 5.0 | - |
| 54 | 480297.58 | 1299317.82 | Картометрический метод | 5.0 | - |
| 55 | 480273.66 | 1299359.86 | Картометрический метод | 5.0 | - |
| 56 | 480262.95 | 1299411.12 | Картометрический метод | 5.0 | - |
| 57 | 480235.68 | 1299512.01 | Картометрический метод | 5.0 | - |
| 58 | 480235.55 | 1299556.68 | Картометрический метод | 5.0 | - |
| 59 | 480235.54 | 1299560.83 | Картометрический метод | 5.0 | - |
| 60 | 480235.09 | 1299581.27 | Картометрический метод | 5.0 | - |
| 1 | 480210.49 | 1299615.16 | Картометрический метод | 5.0 | - |

3. Сведения о характерных точках части (частей) границы объекта

| Обозначение характерных точек части границы | Координаты, м | | Метод определения координат характерной точки | Средняя квадратическая погрешность положения характерной точки (Mt), м | Описание обозначения точки на местности (при наличии) |
|---|---|---|---|---|---|
| | X | Y | | | |
| 1 | 2 | 3 | 4 | 5 | 6 |
| - | - | - | - | - | - |

## Раздел 3

## Сведения о местоположении измененных (уточненных) границ объекта

1. Система координат -

2. Сведения о характерных точках границ объекта

| Обозначение характерных точек границ | Существующие координаты, м | | Измененные (уточненные) координаты, м | | Метод определения координат характерной точки | Средняя квадратическая погрешность положения характерной точки (Mt), м | Описание обозначения точки на местности (при наличии) |
|---|---|---|---|---|---|---|---|
| | X | Y | X | Y | | | |
| 1 | 2 | 3 | 4 | 5 | 6 | 7 | 8 |
| - | - | - | - | - | - | - | |

3. Сведения о характерных точках части (частей) границы объекта

| Обозначение характерных точек части границы | Существующие координаты, м | | Измененные (уточненные) координаты, м | | Метод определения координат характерной точки | Средняя квадратическая погрешность положения характерной точки (Mt), м | Описание обозначения точки на местности (при наличии) |
|---|---|---|---|---|---|---|---|
| | X | Y | X | Y | | | |
| 1 | 2 | 3 | 4 | 5 | 6 | 7 | 8 |
| - | - | - | - | - | - | - | |

## ТЕКСТОВОЕ ОПИСАНИЕ
## местоположения границ населенных пунктов, территориальных зон

| Прохождение границы | | Описание прохождения границы |
|---|---|---|
| от точки | до точки | |
| 1 | 2 | 3 |
| 1 | 2 | - |
| 2 | 3 | - |
| 3 | 4 | - |
| 4 | 5 | - |
| 5 | 6 | - |
| 6 | 7 | - |
| 7 | 8 | - |
| 8 | 9 | - |
| 9 | 10 | - |
| 10 | 11 | - |
| 11 | 12 | - |
| 12 | 13 | - |
| 13 | 14 | - |
| 14 | 15 | - |
| 15 | 16 | - |
| 16 | 17 | - |
| 17 | 18 | - |
| 18 | 19 | - |
| 19 | 20 | - |
| 20 | 21 | - |
| 21 | 22 | - |
| 22 | 23 | - |
| 23 | 24 | - |
| 24 | 25 | - |
| 25 | 26 | - |
| 26 | 27 | - |
| 27 | 28 | - |
| 28 | 29 | - |
| 29 | 30 | - |
| 30 | 31 | - |
| 31 | 32 | - |
| 32 | 33 | - |
| 33 | 34 | - |
| 34 | 35 | - |
| 35 | 36 | - |
| 36 | 37 | - |
| 37 | 38 | - |

## ТЕКСТОВОЕ ОПИСАНИЕ
## местоположения границ населенных пунктов, территориальных зон

| Прохождение границы | | Описание прохождения границы |
|---|---|---|
| от точки | до точки | |
| 1 | 2 | 3 |
| 38 | 39 | - |
| 39 | 40 | - |
| 40 | 41 | - |
| 41 | 42 | - |
| 42 | 43 | - |
| 43 | 44 | - |
| 44 | 45 | - |
| 45 | 46 | - |
| 46 | 47 | - |
| 47 | 48 | - |
| 48 | 49 | - |
| 49 | 50 | - |
| 50 | 51 | - |
| 51 | 52 | - |
| 52 | 53 | - |
| 53 | 54 | - |
| 54 | 55 | - |
| 55 | 56 | - |
| 56 | 57 | - |
| 57 | 58 | - |
| 58 | 59 | - |
| 59 | 60 | - |
| 60 | 1 | - |

# ГРАФИЧЕСКОЕ ОПИСАНИЕ
## местоположения границ населенных пунктов, территориальных зон, особо охраняемых природных территорий, зон с особыми условиями использования территории

## Производственная зона размещения объектов, санитарно-защитная зона которых не превышает 300 метров (ТП.3)

(наименование объекта, местоположение границ которого описано (далее - объект))

## Раздел 1

## Сведения об объекте

| № п/п | Характеристики объекта | Описание характеристик |
|---|---|---|
| 1 | 2 | 3 |
| 1 | Местоположение объекта | Ленинградская область, м.р-н Выборгский, г.п Приморское |
| 2 | Площадь объекта +/- величина погрешности определения площади (Р +/- Дельта Р) | 813769 +/- 15787 м² |
| 3 | Иные характеристики объекта | - |

## Раздел 2

## Сведения о местоположении границ объекта

1. Система координат МСК-47, зона 1

2. Сведения о характерных точках границ объекта

| Обозначение характерных точек границ | Координаты, м | | Метод определения координат характерной точки | Средняя квадратическая погрешность положения характерной точки (Mt), м | Описание обозначения точки на местности (при наличии) |
|---|---|---|---|---|---|
| | X | Y | | | |
| 1 | 2 | 3 | 4 | 5 | 6 |
| 1 | 479867.58 | 1295796.35 | Картометрический метод | 5.0 | - |
| 2 | 479861.06 | 1295786.04 | Картометрический метод | 5.0 | - |
| 3 | 479840.70 | 1295772.45 | Картометрический метод | 5.0 | - |
| 4 | 479828.36 | 1295756.05 | Картометрический метод | 5.0 | - |
| 5 | 479810.17 | 1295716.93 | Картометрический метод | 5.0 | - |
| 6 | 479752.51 | 1295707.40 | Картометрический метод | 5.0 | - |
| 7 | 479715.77 | 1295704.41 | Картометрический метод | 5.0 | - |
| 8 | 479655.91 | 1295712.16 | Картометрический метод | 5.0 | - |
| 9 | 479575.50 | 1295726.25 | Картометрический метод | 5.0 | - |
| 10 | 479533.58 | 1295722.99 | Картометрический метод | 5.0 | - |
| 11 | 479479.90 | 1295739.10 | Картометрический метод | 5.0 | - |
| 12 | 479470.36 | 1295738.01 | Картометрический метод | 5.0 | - |
| 13 | 479427.79 | 1295723.97 | Картометрический метод | 5.0 | - |
| 14 | 479391.85 | 1295729.32 | Картометрический метод | 5.0 | - |
| 15 | 479388.12 | 1295728.74 | Картометрический метод | 5.0 | - |
| 16 | 479388.24 | 1295722.14 | Картометрический метод | 5.0 | - |
| 17 | 479372.72 | 1295708.02 | Картометрический метод | 5.0 | - |
| 18 | 479357.13 | 1295704.04 | Картометрический метод | 5.0 | - |
| 19 | 479358.56 | 1295692.76 | Картометрический метод | 5.0 | - |
| 20 | 479366.68 | 1295667.57 | Картометрический метод | 5.0 | - |
| 21 | 479364.87 | 1295642.21 | Картометрический метод | 5.0 | - |
| 22 | 479358.45 | 1295621.20 | Картометрический метод | 5.0 | - |

2. Сведения о характерных точках границ объекта

| Обозначение характерных точек границ | Координаты, м | | Метод определения координат характерной точки | Средняя квадратическая погрешность положения характерной точки (Mt), м | Описание обозначения точки на местности (при наличии) |
|---|---|---|---|---|---|
| | X | Y | | | |
| 1 | 2 | 3 | 4 | 5 | 6 |
| 23 | 479335.82 | 1295595.63 | Картометрический метод | 5.0 | - |
| 24 | 479328.09 | 1295586.63 | Картометрический метод | 5.0 | - |
| 25 | 479325.01 | 1295578.75 | Картометрический метод | 5.0 | - |
| 26 | 479322.58 | 1295559.75 | Картометрический метод | 5.0 | - |
| 27 | 479310.47 | 1295542.03 | Картометрический метод | 5.0 | - |
| 28 | 479288.73 | 1295535.60 | Картометрический метод | 5.0 | - |
| 29 | 479280.43 | 1295536.29 | Картометрический метод | 5.0 | - |
| 30 | 479271.60 | 1295530.37 | Картометрический метод | 5.0 | - |
| 31 | 479250.06 | 1295514.78 | Картометрический метод | 5.0 | - |
| 32 | 479226.76 | 1295511.17 | Картометрический метод | 5.0 | - |
| 33 | 479218.07 | 1295512.06 | Картометрический метод | 5.0 | - |
| 34 | 479216.79 | 1295511.59 | Картометрический метод | 5.0 | - |
| 35 | 479199.13 | 1295494.19 | Картометрический метод | 5.0 | - |
| 36 | 479174.28 | 1295483.96 | Картометрический метод | 5.0 | - |
| 37 | 479154.64 | 1295481.47 | Картометрический метод | 5.0 | - |
| 38 | 479146.59 | 1295475.96 | Картометрический метод | 5.0 | - |
| 39 | 479133.11 | 1295457.35 | Картометрический метод | 5.0 | - |
| 40 | 479117.07 | 1295430.96 | Картометрический метод | 5.0 | - |
| 41 | 479095.10 | 1295413.64 | Картометрический метод | 5.0 | - |
| 42 | 479054.95 | 1295403.61 | Картометрический метод | 5.0 | - |
| 43 | 479029.25 | 1295402.01 | Картометрический метод | 5.0 | - |
| 44 | 479008.92 | 1295394.74 | Картометрический метод | 5.0 | - |
| 45 | 478999.78 | 1295390.59 | Картометрический метод | 5.0 | - |
| 46 | 478998.00 | 1295386.88 | Картометрический метод | 5.0 | - |
| 47 | 478997.95 | 1295370.88 | Картометрический метод | 5.0 | - |

2. Сведения о характерных точках границ объекта

| Обозначение характерных точек границ | Координаты, м | | Метод определения координат характерной точки | Средняя квадратическая погрешность положения характерной точки (Mt), м | Описание обозначения точки на местности (при наличии) |
|---|---|---|---|---|---|
| | X | Y | | | |
| 1 | 2 | 3 | 4 | 5 | 6 |
| 48 | 479008.71 | 1295343.06 | Картометрический метод | 5.0 | - |
| 49 | 479023.02 | 1295318.57 | Картометрический метод | 5.0 | - |
| 50 | 479048.74 | 1295275.46 | Картометрический метод | 5.0 | - |
| 51 | 479056.61 | 1295270.34 | Картометрический метод | 5.0 | - |
| 52 | 479079.11 | 1295259.08 | Картометрический метод | 5.0 | - |
| 53 | 479099.84 | 1295239.82 | Картометрический метод | 5.0 | - |
| 54 | 479118.22 | 1295209.90 | Картометрический метод | 5.0 | - |
| 55 | 479141.84 | 1295185.82 | Картометрический метод | 5.0 | - |
| 56 | 479154.07 | 1295181.44 | Картометрический метод | 5.0 | - |
| 57 | 479190.01 | 1295176.39 | Картометрический метод | 5.0 | - |
| 58 | 479216.85 | 1295158.24 | Картометрический метод | 5.0 | - |
| 59 | 479224.39 | 1295143.55 | Картометрический метод | 5.0 | - |
| 60 | 479233.83 | 1295137.85 | Картометрический метод | 5.0 | - |
| 61 | 479254.54 | 1295110.24 | Картометрический метод | 5.0 | - |
| 62 | 479269.67 | 1295095.18 | Картометрический метод | 5.0 | - |
| 63 | 479288.02 | 1295080.44 | Картометрический метод | 5.0 | - |
| 64 | 479306.93 | 1295052.47 | Картометрический метод | 5.0 | - |
| 65 | 479314.31 | 1295043.42 | Картометрический метод | 5.0 | - |
| 66 | 479319.53 | 1295038.30 | Картометрический метод | 5.0 | - |
| 67 | 479332.75 | 1295112.91 | Картометрический метод | 5.0 | - |
| 68 | 479618.16 | 1294970.76 | Картометрический метод | 5.0 | - |
| 69 | 479960.81 | 1294866.11 | Картометрический метод | 5.0 | - |
| 70 | 480090.14 | 1294880.80 | Картометрический метод | 5.0 | - |
| 71 | 480169.45 | 1294890.70 | Картометрический метод | 5.0 | - |
| 72 | 480265.51 | 1294870.18 | Картометрический метод | 5.0 | - |

2. Сведения о характерных точках границ объекта

| Обозначение характерных точек границ | Координаты, м | | Метод определения координат характерной точки | Средняя квадратическая погрешность положения характерной точки (Mt), м | Описание обозначения точки на местности (при наличии) |
|---|---|---|---|---|---|
| | X | Y | | | |
| 1 | 2 | 3 | 4 | 5 | 6 |
| 73 | 480284.03 | 1294866.23 | Картометрический метод | 5.0 | - |
| 74 | 480303.74 | 1294836.75 | Картометрический метод | 5.0 | - |
| 75 | 480310.23 | 1294827.05 | Картометрический метод | 5.0 | - |
| 76 | 480421.93 | 1294956.10 | Картометрический метод | 5.0 | - |
| 77 | 480426.70 | 1294961.61 | Картометрический метод | 5.0 | - |
| 78 | 480394.08 | 1295024.37 | Картометрический метод | 5.0 | - |
| 79 | 480404.31 | 1295031.85 | Картометрический метод | 5.0 | - |
| 80 | 480414.01 | 1295038.94 | Картометрический метод | 5.0 | - |
| 81 | 480390.71 | 1295077.36 | Картометрический метод | 5.0 | - |
| 82 | 480227.75 | 1295346.11 | Картометрический метод | 5.0 | - |
| 83 | 479989.77 | 1295767.62 | Картометрический метод | 5.0 | - |
| 84 | 479986.38 | 1295766.23 | Картометрический метод | 5.0 | - |
| 85 | 479960.02 | 1295770.96 | Картометрический метод | 5.0 | - |
| 86 | 479956.86 | 1295775.99 | Картометрический метод | 5.0 | - |
| 87 | 479923.67 | 1295774.95 | Картометрический метод | 5.0 | - |
| 88 | 479886.73 | 1295786.02 | Картометрический метод | 5.0 | - |
| 1 | 479867.58 | 1295796.35 | Картометрический метод | 5.0 | - |

3. Сведения о характерных точках части (частей) границы объекта

| Обозначение характерных точек части границы | Координаты, м | | Метод определения координат характерной точки | Средняя квадратическая погрешность положения характерной точки (Mt), м | Описание обозначения точки на местности (при наличии) |
|---|---|---|---|---|---|
| | X | Y | | | |
| 1 | 2 | 3 | 4 | 5 | 6 |
| - | - | - | - | - | - |

## Раздел 3

## Сведения о местоположении измененных (уточненных) границ объекта

1. Система координат -

2. Сведения о характерных точках границ объекта

| Обозначение характерных точек границ | Существующие координаты, м | | Измененные (уточненные) координаты, м | | Метод определения координат характерной точки | Средняя квадратическая погрешность положения характерной точки (Mt), м | Описание обозначения точки на местности (при наличии) |
|---|---|---|---|---|---|---|---|
| | X | Y | X | Y | | | |
| 1 | 2 | 3 | 4 | 5 | 6 | 7 | 8 |
| - | - | - | - | - | - | - | |

3. Сведения о характерных точках части (частей) границы объекта

| Обозначение характерных точек части границы | Существующие координаты, м | | Измененные (уточненные) координаты, м | | Метод определения координат характерной точки | Средняя квадратическая погрешность положения характерной точки (Mt), м | Описание обозначения точки на местности (при наличии) |
|---|---|---|---|---|---|---|---|
| | X | Y | X | Y | | | |
| 1 | 2 | 3 | 4 | 5 | 6 | 7 | 8 |
| - | - | - | - | - | - | - | |

## ТЕКСТОВОЕ ОПИСАНИЕ
## местоположения границ населенных пунктов, территориальных зон

| Прохождение границы | | Описание прохождения границы |
|---|---|---|
| от точки | до точки | |
| 1 | 2 | 3 |
| 1 | 2 | - |
| 2 | 3 | - |
| 3 | 4 | - |
| 4 | 5 | - |
| 5 | 6 | - |
| 6 | 7 | - |
| 7 | 8 | - |
| 8 | 9 | - |
| 9 | 10 | - |
| 10 | 11 | - |
| 11 | 12 | - |
| 12 | 13 | - |
| 13 | 14 | - |
| 14 | 15 | - |
| 15 | 16 | - |
| 16 | 17 | - |
| 17 | 18 | - |
| 18 | 19 | - |
| 19 | 20 | - |
| 20 | 21 | - |
| 21 | 22 | - |
| 22 | 23 | - |
| 23 | 24 | - |
| 24 | 25 | - |
| 25 | 26 | - |
| 26 | 27 | - |
| 27 | 28 | - |
| 28 | 29 | - |
| 29 | 30 | - |
| 30 | 31 | - |
| 31 | 32 | - |
| 32 | 33 | - |
| 33 | 34 | - |
| 34 | 35 | - |
| 35 | 36 | - |
| 36 | 37 | - |
| 37 | 38 | - |

## ТЕКСТОВОЕ ОПИСАНИЕ
## местоположения границ населенных пунктов, территориальных зон

| Прохождение границы | | Описание прохождения границы |
|---|---|---|
| от точки | до точки | |
| 1 | 2 | 3 |
| 38 | 39 | - |
| 39 | 40 | - |
| 40 | 41 | - |
| 41 | 42 | - |
| 42 | 43 | - |
| 43 | 44 | - |
| 44 | 45 | - |
| 45 | 46 | - |
| 46 | 47 | - |
| 47 | 48 | - |
| 48 | 49 | - |
| 49 | 50 | - |
| 50 | 51 | - |
| 51 | 52 | - |
| 52 | 53 | - |
| 53 | 54 | - |
| 54 | 55 | - |
| 55 | 56 | - |
| 56 | 57 | - |
| 57 | 58 | - |
| 58 | 59 | - |
| 59 | 60 | - |
| 60 | 61 | - |
| 61 | 62 | - |
| 62 | 63 | - |
| 63 | 64 | - |
| 64 | 65 | - |
| 65 | 66 | - |
| 66 | 67 | - |
| 67 | 68 | - |
| 68 | 69 | - |
| 69 | 70 | - |
| 70 | 71 | - |
| 71 | 72 | - |
| 72 | 73 | - |
| 73 | 74 | - |
| 74 | 75 | - |

# ТЕКСТОВОЕ ОПИСАНИЕ
## местоположения границ населенных пунктов, территориальных зон

| Прохождение границы | | Описание прохождения границы |
|---|---|---|
| от точки | до точки | |
| 1 | 2 | 3 |
| 75 | 76 | - |
| 76 | 77 | - |
| 77 | 78 | - |
| 78 | 79 | - |
| 79 | 80 | - |
| 80 | 81 | - |
| 81 | 82 | - |
| 82 | 83 | - |
| 83 | 84 | - |
| 84 | 85 | - |
| 85 | 86 | - |
| 86 | 87 | - |
| 87 | 88 | - |
| 88 | 1 | - |

# ГРАФИЧЕСКОЕ ОПИСАНИЕ
## местоположения границ населенных пунктов, территориальных зон, особо охраняемых природных территорий, зон с особыми условиями использования территории

## Производственная зона размещения объектов, санитарно-защитная зона которых не превышает 100 метров (ТП.4)

(наименование объекта, местоположение границ которого описано (далее - объект))

## Раздел 1

## Сведения об объекте

| № п/п | Характеристики объекта | Описание характеристик |
|---|---|---|
| 1 | 2 | 3 |
| 1 | Местоположение объекта | Ленинградская область, м.р-н Выборгский, г.п Приморское |
| 2 | Площадь объекта +/- величина погрешности определения площади (Р +/- Дельта Р) | 115309 +/- 5943 м² |
| 3 | Иные характеристики объекта | - |

## Раздел 2

## Сведения о местоположении границ объекта

1. Система координат МСК-47, зона 1

2. Сведения о характерных точках границ объекта

| Обозначение характерных точек границ | Координаты, м | | Метод определения координат характерной точки | Средняя квадратическая погрешность положения характерной точки (Mt), м | Описание обозначения точки на местности (при наличии) |
|---|---|---|---|---|---|
| | X | Y | | | |
| 1 | 2 | 3 | 4 | 5 | 6 |
| 1 | 483252.89 | 1287237.54 | Картометрический метод | 5.0 | - |
| 2 | 483244.98 | 1287223.93 | Картометрический метод | 5.0 | - |
| 3 | 483214.57 | 1287201.15 | Картометрический метод | 5.0 | - |
| 4 | 483208.68 | 1287197.37 | Картометрический метод | 5.0 | - |
| 5 | 483216.50 | 1287192.34 | Картометрический метод | 5.0 | - |
| 6 | 483202.04 | 1287181.18 | Картометрический метод | 5.0 | - |
| 7 | 483095.40 | 1287098.86 | Картометрический метод | 5.0 | - |
| 8 | 483086.94 | 1287095.72 | Картометрический метод | 5.0 | - |
| 9 | 483087.90 | 1287094.31 | Картометрический метод | 5.0 | - |
| 10 | 483085.99 | 1287092.88 | Картометрический метод | 5.0 | - |
| 11 | 483090.27 | 1287087.56 | Картометрический метод | 5.0 | - |
| 12 | 483093.39 | 1287085.47 | Картометрический метод | 5.0 | - |
| 13 | 483129.65 | 1287100.87 | Картометрический метод | 5.0 | - |
| 14 | 483158.42 | 1287115.67 | Картометрический метод | 5.0 | - |
| 15 | 483166.32 | 1287119.26 | Картометрический метод | 5.0 | - |
| 16 | 483230.02 | 1287150.96 | Картометрический метод | 5.0 | - |
| 17 | 483216.24 | 1287177.21 | Картометрический метод | 5.0 | - |
| 18 | 483253.48 | 1287199.93 | Картометрический метод | 5.0 | - |
| 19 | 483261.42 | 1287205.85 | Картометрический метод | 5.0 | - |
| 20 | 483277.52 | 1287218.05 | Картометрический метод | 5.0 | - |
| 21 | 483277.70 | 1287220.24 | Картометрический метод | 5.0 | - |
| 22 | 483266.35 | 1287217.99 | Картометрический метод | 5.0 | - |

2. Сведения о характерных точках границ объекта

| Обозначение характерных точек границ | Координаты, м | | Метод определения координат характерной точки | Средняя квадратическая погрешность положения характерной точки (Mt), м | Описание обозначения точки на местности (при наличии) |
|---|---|---|---|---|---|
| | X | Y | | | |
| 1 | 2 | 3 | 4 | 5 | 6 |
| 23 | 483258.20 | 1287222.28 | Картометрический метод | 5.0 | - |
| 1 | 483252.89 | 1287237.54 | Картометрический метод | 5.0 | - |
| 24 | 483182.60 | 1287005.59 | Картометрический метод | 5.0 | - |
| 25 | 483182.76 | 1287005.67 | Картометрический метод | 5.0 | - |
| 26 | 483218.94 | 1287025.75 | Картометрический метод | 5.0 | - |
| 27 | 483231.49 | 1287032.72 | Картометрический метод | 5.0 | - |
| 28 | 483283.21 | 1287059.51 | Картометрический метод | 5.0 | - |
| 29 | 483302.84 | 1287064.81 | Картометрический метод | 5.0 | - |
| 30 | 483328.57 | 1287063.84 | Картометрический метод | 5.0 | - |
| 31 | 483338.25 | 1287060.78 | Картометрический метод | 5.0 | - |
| 32 | 483338.28 | 1287060.78 | Картометрический метод | 5.0 | - |
| 33 | 483353.01 | 1287043.77 | Картометрический метод | 5.0 | - |
| 34 | 483384.74 | 1287010.80 | Картометрический метод | 5.0 | - |
| 35 | 483384.39 | 1287011.68 | Картометрический метод | 5.0 | - |
| 36 | 483377.57 | 1287021.03 | Картометрический метод | 5.0 | - |
| 37 | 483348.80 | 1287053.40 | Картометрический метод | 5.0 | - |
| 38 | 483328.66 | 1287076.66 | Картометрический метод | 5.0 | - |
| 39 | 483328.65 | 1287076.66 | Картометрический метод | 5.0 | - |
| 40 | 483275.59 | 1287058.99 | Картометрический метод | 5.0 | - |
| 41 | 483150.93 | 1286996.24 | Картометрический метод | 5.0 | - |
| 42 | 483141.50 | 1286991.55 | Картометрический метод | 5.0 | - |
| 43 | 483113.50 | 1286979.27 | Картометрический метод | 5.0 | - |
| 44 | 483104.34 | 1286973.97 | Картометрический метод | 5.0 | - |
| 45 | 483109.58 | 1286963.27 | Картометрический метод | 5.0 | - |
| 24 | 483182.60 | 1287005.59 | Картометрический метод | 5.0 | - |

2. Сведения о характерных точках границ объекта

| Обозначение характерных точек границ | Координаты, м | | Метод определения координат характерной точки | Средняя квадратическая погрешность положения характерной точки (Mt), м | Описание обозначения точки на местности (при наличии) |
|---|---|---|---|---|---|
| | X | Y | | | |
| 1 | 2 | 3 | 4 | 5 | 6 |
| 46 | 483390.25 | 1287019.88 | Картометрический метод | 5.0 | - |
| 47 | 483354.80 | 1287060.60 | Картометрический метод | 5.0 | - |
| 48 | 483355.42 | 1287056.44 | Картометрический метод | 5.0 | - |
| 49 | 483358.34 | 1287053.11 | Картометрический метод | 5.0 | - |
| 50 | 483361.53 | 1287049.47 | Картометрический метод | 5.0 | - |
| 51 | 483360.20 | 1287048.27 | Картометрический метод | 5.0 | - |
| 52 | 483387.75 | 1287017.68 | Картометрический метод | 5.0 | - |
| 46 | 483390.25 | 1287019.88 | Картометрический метод | 5.0 | - |
| 53 | 483351.13 | 1287084.98 | Картометрический метод | 5.0 | - |
| 54 | 483356.94 | 1287104.53 | Картометрический метод | 5.0 | - |
| 55 | 483346.63 | 1287114.94 | Картометрический метод | 5.0 | - |
| 56 | 483347.90 | 1287106.49 | Картометрический метод | 5.0 | - |
| 53 | 483351.13 | 1287084.98 | Картометрический метод | 5.0 | - |
| 57 | 492829.98 | 1292370.31 | Картометрический метод | 5.0 | - |
| 58 | 492826.75 | 1292370.25 | Картометрический метод | 5.0 | - |
| 59 | 492826.75 | 1292360.36 | Картометрический метод | 5.0 | - |
| 60 | 492826.83 | 1292300.13 | Картометрический метод | 5.0 | - |
| 61 | 492826.17 | 1292280.08 | Картометрический метод | 5.0 | - |
| 62 | 492826.17 | 1292280.07 | Картометрический метод | 5.0 | - |
| 63 | 492829.41 | 1292279.71 | Картометрический метод | 5.0 | - |
| 64 | 492855.55 | 1292279.99 | Картометрический метод | 5.0 | - |
| 65 | 492874.55 | 1292276.23 | Картометрический метод | 5.0 | - |
| 66 | 492890.35 | 1292276.19 | Картометрический метод | 5.0 | - |
| 67 | 492896.29 | 1292279.23 | Картометрический метод | 5.0 | - |
| 68 | 492901.16 | 1292279.17 | Картометрический метод | 5.0 | - |

2. Сведения о характерных точках границ объекта

| Обозначение характерных точек границ | Координаты, м | | Метод определения координат характерной точки | Средняя квадратическая погрешность положения характерной точки (Mt), м | Описание обозначения точки на местности (при наличии) |
|---|---|---|---|---|---|
| | X | Y | | | |
| 1 | 2 | 3 | 4 | 5 | 6 |
| 69 | 492908.81 | 1292276.42 | Картометрический метод | 5.0 | - |
| 70 | 492920.78 | 1292276.87 | Картометрический метод | 5.0 | - |
| 71 | 492940.07 | 1292271.02 | Картометрический метод | 5.0 | - |
| 72 | 492960.39 | 1292270.51 | Картометрический метод | 5.0 | - |
| 73 | 493026.36 | 1292249.56 | Картометрический метод | 5.0 | - |
| 74 | 493071.44 | 1292238.49 | Картометрический метод | 5.0 | - |
| 75 | 493089.87 | 1292234.42 | Картометрический метод | 5.0 | - |
| 76 | 493100.92 | 1292226.89 | Картометрический метод | 5.0 | - |
| 77 | 493125.86 | 1292222.51 | Картометрический метод | 5.0 | - |
| 78 | 493129.39 | 1292225.14 | Картометрический метод | 5.0 | - |
| 79 | 493135.26 | 1292222.26 | Картометрический метод | 5.0 | - |
| 80 | 493144.86 | 1292222.89 | Картометрический метод | 5.0 | - |
| 81 | 493152.22 | 1292217.89 | Картометрический метод | 5.0 | - |
| 82 | 493156.62 | 1292217.12 | Картометрический метод | 5.0 | - |
| 83 | 493189.96 | 1292204.28 | Картометрический метод | 5.0 | - |
| 84 | 493227.24 | 1292170.68 | Картометрический метод | 5.0 | - |
| 85 | 493227.29 | 1292170.65 | Картометрический метод | 5.0 | - |
| 86 | 493232.42 | 1292169.34 | Картометрический метод | 5.0 | - |
| 87 | 493247.54 | 1292163.54 | Картометрический метод | 5.0 | - |
| 88 | 493252.52 | 1292162.47 | Картометрический метод | 5.0 | - |
| 89 | 493267.17 | 1292165.44 | Картометрический метод | 5.0 | - |
| 90 | 493308.36 | 1292173.78 | Картометрический метод | 5.0 | - |
| 91 | 493315.62 | 1292173.04 | Картометрический метод | 5.0 | - |
| 92 | 493328.44 | 1292181.41 | Картометрический метод | 5.0 | - |
| 93 | 493345.42 | 1292185.33 | Картометрический метод | 5.0 | - |

2. Сведения о характерных точках границ объекта

| Обозначение характерных точек границ | Координаты, м | | Метод определения координат характерной точки | Средняя квадратическая погрешность положения характерной точки (Mt), м | Описание обозначения точки на местности (при наличии) |
|---|---|---|---|---|---|
| | X | Y | | | |
| 1 | 2 | 3 | 4 | 5 | 6 |
| 94 | 493357.86 | 1292179.50 | Картометрический метод | 5.0 | - |
| 95 | 493365.59 | 1292176.27 | Картометрический метод | 5.0 | - |
| 96 | 493373.97 | 1292174.38 | Картометрический метод | 5.0 | - |
| 97 | 493385.99 | 1292174.56 | Картометрический метод | 5.0 | - |
| 98 | 493398.00 | 1292175.73 | Картометрический метод | 5.0 | - |
| 99 | 493407.71 | 1292174.20 | Картометрический метод | 5.0 | - |
| 100 | 493421.77 | 1292172.07 | Картометрический метод | 5.0 | - |
| 101 | 493432.16 | 1292205.06 | Картометрический метод | 5.0 | - |
| 102 | 493471.76 | 1292193.24 | Картометрический метод | 5.0 | - |
| 103 | 493706.45 | 1292109.19 | Картометрический метод | 5.0 | - |
| 104 | 493721.49 | 1292157.74 | Картометрический метод | 5.0 | - |
| 105 | 493643.97 | 1292180.84 | Картометрический метод | 5.0 | - |
| 106 | 493651.68 | 1292222.07 | Картометрический метод | 5.0 | - |
| 107 | 493604.21 | 1292239.16 | Картометрический метод | 5.0 | - |
| 108 | 493542.33 | 1292261.45 | Картометрический метод | 5.0 | - |
| 109 | 493509.85 | 1292271.39 | Картометрический метод | 5.0 | - |
| 110 | 493504.65 | 1292272.98 | Картометрический метод | 5.0 | - |
| 111 | 493459.72 | 1292286.72 | Картометрический метод | 5.0 | - |
| 112 | 493466.37 | 1292315.85 | Картометрический метод | 5.0 | - |
| 113 | 493284.43 | 1292350.28 | Картометрический метод | 5.0 | - |
| 114 | 493235.66 | 1292359.13 | Картометрический метод | 5.0 | - |
| 115 | 493182.06 | 1292364.57 | Картометрический метод | 5.0 | - |
| 116 | 493138.29 | 1292367.99 | Картометрический метод | 5.0 | - |
| 117 | 493084.49 | 1292370.30 | Картометрический метод | 5.0 | - |
| 57 | 492829.98 | 1292370.31 | Картометрический метод | 5.0 | - |

3. Сведения о характерных точках части (частей) границы объекта

| Обозначение характерных точек части границы | Координаты, м | | Метод определения координат характерной точки | Средняя квадратическая погрешность положения характерной точки (Mt), м | Описание обозначения точки на местности (при наличии) |
|---|---|---|---|---|---|
| | X | Y | | | |
| 1 | 2 | 3 | 4 | 5 | 6 |
| - | - | - | - | - | - |

## Раздел 3

## Сведения о местоположении измененных (уточненных) границ объекта

1. Система координат -

2. Сведения о характерных точках границ объекта

| Обозначение характерных точек границ | Существующие координаты, м | | Измененные (уточненные) координаты, м | | Метод определения координат характерной точки | Средняя квадратическая погрешность положения характерной точки (Mt), м | Описание обозначения точки на местности (при наличии) |
|---|---|---|---|---|---|---|---|
| | X | Y | X | Y | | | |
| 1 | 2 | 3 | 4 | 5 | 6 | 7 | 8 |
| - | - | - | - | - | - | - | |

3. Сведения о характерных точках части (частей) границы объекта

| Обозначение характерных точек части границы | Существующие координаты, м | | Измененные (уточненные) координаты, м | | Метод определения координат характерной точки | Средняя квадратическая погрешность положения характерной точки (Mt), м | Описание обозначения точки на местности (при наличии) |
|---|---|---|---|---|---|---|---|
| | X | Y | X | Y | | | |
| 1 | 2 | 3 | 4 | 5 | 6 | 7 | 8 |
| - | - | - | - | - | - | - | |

## ТЕКСТОВОЕ ОПИСАНИЕ
## местоположения границ населенных пунктов, территориальных зон

| Прохождение границы | | Описание прохождения границы |
|---|---|---|
| от точки | до точки | |
| 1 | 2 | 3 |
| 1 | 2 | - |
| 2 | 3 | - |
| 3 | 4 | - |
| 4 | 5 | - |
| 5 | 6 | - |
| 6 | 7 | - |
| 7 | 8 | - |
| 8 | 9 | - |
| 9 | 10 | - |
| 10 | 11 | - |
| 11 | 12 | - |
| 12 | 13 | - |
| 13 | 14 | - |
| 14 | 15 | - |
| 15 | 16 | - |
| 16 | 17 | - |
| 17 | 18 | - |
| 18 | 19 | - |
| 19 | 20 | - |
| 20 | 21 | - |
| 21 | 22 | - |
| 22 | 23 | - |
| 23 | 1 | - |
| 24 | 25 | - |
| 25 | 26 | - |
| 26 | 27 | - |
| 27 | 28 | - |
| 28 | 29 | - |
| 29 | 30 | - |
| 30 | 31 | - |
| 31 | 32 | - |
| 32 | 33 | - |
| 33 | 34 | - |
| 34 | 35 | - |
| 35 | 36 | - |
| 36 | 37 | - |
| 37 | 38 | - |

## ТЕКСТОВОЕ ОПИСАНИЕ
## местоположения границ населенных пунктов, территориальных зон

| Прохождение границы | | Описание прохождения границы |
|---|---|---|
| от точки | до точки | |
| 1 | 2 | 3 |
| 38 | 39 | - |
| 39 | 40 | - |
| 40 | 41 | - |
| 41 | 42 | - |
| 42 | 43 | - |
| 43 | 44 | - |
| 44 | 45 | - |
| 45 | 24 | - |
| 46 | 47 | - |
| 47 | 48 | - |
| 48 | 49 | - |
| 49 | 50 | - |
| 50 | 51 | - |
| 51 | 52 | - |
| 52 | 46 | - |
| 53 | 54 | - |
| 54 | 55 | - |
| 55 | 56 | - |
| 56 | 53 | - |
| 57 | 58 | - |
| 58 | 59 | - |
| 59 | 60 | - |
| 60 | 61 | - |
| 61 | 62 | - |
| 62 | 63 | - |
| 63 | 64 | - |
| 64 | 65 | - |
| 65 | 66 | - |
| 66 | 67 | - |
| 67 | 68 | - |
| 68 | 69 | - |
| 69 | 70 | - |
| 70 | 71 | - |
| 71 | 72 | - |
| 72 | 73 | - |
| 73 | 74 | - |
| 74 | 75 | - |

## ТЕКСТОВОЕ ОПИСАНИЕ
## местоположения границ населенных пунктов, территориальных зон

| Прохождение границы | | Описание прохождения границы |
|---|---|---|
| от точки | до точки | |
| 1 | 2 | 3 |
| 75 | 76 | - |
| 76 | 77 | - |
| 77 | 78 | - |
| 78 | 79 | - |
| 79 | 80 | - |
| 80 | 81 | - |
| 81 | 82 | - |
| 82 | 83 | - |
| 83 | 84 | - |
| 84 | 85 | - |
| 85 | 86 | - |
| 86 | 87 | - |
| 87 | 88 | - |
| 88 | 89 | - |
| 89 | 90 | - |
| 90 | 91 | - |
| 91 | 92 | - |
| 92 | 93 | - |
| 93 | 94 | - |
| 94 | 95 | - |
| 95 | 96 | - |
| 96 | 97 | - |
| 97 | 98 | - |
| 98 | 99 | - |
| 99 | 100 | - |
| 100 | 101 | - |
| 101 | 102 | - |
| 102 | 103 | - |
| 103 | 104 | - |
| 104 | 105 | - |
| 105 | 106 | - |
| 106 | 107 | - |
| 107 | 108 | - |
| 108 | 109 | - |
| 109 | 110 | - |
| 110 | 111 | - |
| 111 | 112 | - |

## ТЕКСТОВОЕ ОПИСАНИЕ
## местоположения границ населенных пунктов, территориальных зон

| Прохождение границы | | Описание прохождения границы |
|---|---|---|
| от точки | до точки | |
| 1 | 2 | 3 |
| 112 | 113 | - |
| 113 | 114 | - |
| 114 | 115 | - |
| 115 | 116 | - |
| 116 | 117 | - |
| 117 | 57 | - |

# ГРАФИЧЕСКОЕ ОПИСАНИЕ
## местоположения границ населенных пунктов, территориальных зон, особо охраняемых природных территорий, зон с особыми условиями использования территории

## Производственная зона размещения объектов, санитарно-защитная зона которых не превышает 100 метров (ТП.4.1)

(наименование объекта, местоположение границ которого описано (далее - объект))

## Раздел 1

## Сведения об объекте

| № п/п | Характеристики объекта | Описание характеристик |
|---|---|---|
| 1 | 2 | 3 |
| 1 | Местоположение объекта | Ленинградская область, м.р-н Выборгский, г.п Приморское |
| 2 | Площадь объекта +/- величина погрешности определения площади (Р +/- Дельта Р) | 5838 +/- 1337 м² |
| 3 | Иные характеристики объекта | - |

## Раздел 2

## Сведения о местоположении границ объекта

1. Система координат МСК-47, зона 1

2. Сведения о характерных точках границ объекта

| Обозначение характерных точек границ | Координаты, м | | Метод определения координат характерной точки | Средняя квадратическая погрешность положения характерной точки (Mt), м | Описание обозначения точки на местности (при наличии) |
|---|---|---|---|---|---|
| | X | Y | | | |
| 1 | 2 | 3 | 4 | 5 | 6 |
| 1 | 488370.24 | 1292820.19 | Картометрический метод | 5.0 | - |
| 2 | 488463.06 | 1292926.70 | Картометрический метод | 5.0 | - |
| 3 | 488466.08 | 1292924.07 | Картометрический метод | 5.0 | - |
| 4 | 488494.91 | 1292957.15 | Картометрический метод | 5.0 | - |
| 5 | 488491.88 | 1292959.78 | Картометрический метод | 5.0 | - |
| 6 | 488502.20 | 1292971.62 | Картометрический метод | 5.0 | - |
| 7 | 488508.83 | 1292979.21 | Картометрический метод | 5.0 | - |
| 8 | 488483.27 | 1292992.50 | Картометрический метод | 5.0 | - |
| 9 | 488475.77 | 1292983.89 | Картометрический метод | 5.0 | - |
| 10 | 488417.87 | 1292917.44 | Картометрический метод | 5.0 | - |
| 11 | 488418.80 | 1292916.51 | Картометрический метод | 5.0 | - |
| 12 | 488408.89 | 1292904.61 | Картометрический метод | 5.0 | - |
| 13 | 488374.35 | 1292857.12 | Картометрический метод | 5.0 | - |
| 14 | 488369.06 | 1292861.45 | Картометрический метод | 5.0 | - |
| 15 | 488349.04 | 1292838.46 | Картометрический метод | 5.0 | - |
| 16 | 488348.56 | 1292837.90 | Картометрический метод | 5.0 | - |
| 17 | 488355.28 | 1292825.98 | Картометрический метод | 5.0 | - |
| 18 | 488366.47 | 1292815.86 | Картометрический метод | 5.0 | - |
| 1 | 488370.24 | 1292820.19 | Картометрический метод | 5.0 | - |

3. Сведения о характерных точках части (частей) границы объекта

| Обозначение характерных точек части границы | Координаты, м | | Метод определения координат характерной точки | Средняя квадратическая погрешность положения характерной точки (Mt), м | Описание обозначения точки на местности (при наличии) |
|---|---|---|---|---|---|
| | X | Y | | | |
| 1 | 2 | 3 | 4 | 5 | 6 |
| - | - | - | - | - | - |

## Раздел 3

## Сведения о местоположении измененных (уточненных) границ объекта

1. Система координат -

2. Сведения о характерных точках границ объекта

| Обозначение характерных точек границ | Существующие координаты, м | | Измененные (уточненные) координаты, м | | Метод определения координат характерной точки | Средняя квадратическая погрешность положения характерной точки (Mt), м | Описание обозначения точки на местности (при наличии) |
|---|---|---|---|---|---|---|---|
| | X | Y | X | Y | | | |
| 1 | 2 | 3 | 4 | 5 | 6 | 7 | 8 |
| - | - | - | - | - | - | - | |

3. Сведения о характерных точках части (частей) границы объекта

| Обозначение характерных точек части границы | Существующие координаты, м | | Измененные (уточненные) координаты, м | | Метод определения координат характерной точки | Средняя квадратическая погрешность положения характерной точки (Mt), м | Описание обозначения точки на местности (при наличии) |
|---|---|---|---|---|---|---|---|
| | X | Y | X | Y | | | |
| 1 | 2 | 3 | 4 | 5 | 6 | 7 | 8 |
| - | - | - | - | - | - | - | |

# ТЕКСТОВОЕ ОПИСАНИЕ
## местоположения границ населенных пунктов, территориальных зон

| Прохождение границы | | Описание прохождения границы |
|---|---|---|
| от точки | до точки | |
| **1** | **2** | **3** |
| 1 | 2 | - |
| 2 | 3 | - |
| 3 | 4 | - |
| 4 | 5 | - |
| 5 | 6 | - |
| 6 | 7 | - |
| 7 | 8 | - |
| 8 | 9 | - |
| 9 | 10 | - |
| 10 | 11 | - |
| 11 | 12 | - |
| 12 | 13 | - |
| 13 | 14 | - |
| 14 | 15 | - |
| 15 | 16 | - |
| 16 | 17 | - |
| 17 | 18 | - |
| 18 | 1 | - |

# ГРАФИЧЕСКОЕ ОПИСАНИЕ
## местоположения границ населенных пунктов, территориальных зон, особо охраняемых природных территорий, зон с особыми условиями использования территории

## Производственная зона размещения объектов, санитарно-защитная зона которых не превышает 50 метров (ТП.5)

(наименование объекта, местоположение границ которого описано (далее - объект))

## Раздел 1

## Сведения об объекте

| № п/п | Характеристики объекта | Описание характеристик |
|---|---|---|
| 1 | 2 | 3 |
| 1 | Местоположение объекта | Ленинградская область, м.р-н Выборгский, г.п Приморское |
| 2 | Площадь объекта +/- величина погрешности определения площади (Р +/- Дельта Р) | 27005 +/- 2876 м² |
| 3 | Иные характеристики объекта | - |

## Раздел 2

## Сведения о местоположении границ объекта

1. Система координат МСК-47, зона 1

2. Сведения о характерных точках границ объекта

| Обозначение характерных точек границ | Координаты, м | | Метод определения координат характерной точки | Средняя квадратическая погрешность положения характерной точки (Mt), м | Описание обозначения точки на местности (при наличии) |
|---|---|---|---|---|---|
| | X | Y | | | |
| 1 | 2 | 3 | 4 | 5 | 6 |
| 1 | 484253.23 | 1286060.07 | Картометрический метод | 5.0 | - |
| 2 | 484256.20 | 1286067.68 | Картометрический метод | 5.0 | - |
| 3 | 484190.84 | 1286105.52 | Картометрический метод | 5.0 | - |
| 4 | 484187.70 | 1286098.54 | Картометрический метод | 5.0 | - |
| 1 | 484253.23 | 1286060.07 | Картометрический метод | 5.0 | - |
| 5 | 484282.74 | 1294916.50 | Картометрический метод | 5.0 | - |
| 6 | 484286.52 | 1294914.23 | Картометрический метод | 5.0 | - |
| 7 | 484328.69 | 1294884.91 | Картометрический метод | 5.0 | - |
| 8 | 484335.97 | 1294876.20 | Картометрический метод | 5.0 | - |
| 9 | 484343.10 | 1294902.88 | Картометрический метод | 5.0 | - |
| 10 | 484347.77 | 1294908.71 | Картометрический метод | 5.0 | - |
| 11 | 484304.25 | 1294943.59 | Картометрический метод | 5.0 | - |
| 5 | 484282.74 | 1294916.50 | Картометрический метод | 5.0 | - |
| 12 | 480584.49 | 1307039.61 | Картометрический метод | 5.0 | - |
| 13 | 480760.73 | 1307054.19 | Картометрический метод | 5.0 | - |
| 14 | 480806.24 | 1307135.72 | Картометрический метод | 5.0 | - |
| 15 | 480806.49 | 1307140.27 | Картометрический метод | 5.0 | - |
| 16 | 480806.64 | 1307150.42 | Картометрический метод | 5.0 | - |
| 17 | 480731.32 | 1307150.59 | Картометрический метод | 5.0 | - |
| 18 | 480589.45 | 1307142.58 | Картометрический метод | 5.0 | - |
| 12 | 480584.49 | 1307039.61 | Картометрический метод | 5.0 | - |
| 19 | 474216.57 | 1308185.30 | Картометрический метод | 5.0 | - |

2. Сведения о характерных точках границ объекта

| Обозначение характерных точек границ | Координаты, м | | Метод определения координат характерной точки | Средняя квадратическая погрешность положения характерной точки (Mt), м | Описание обозначения точки на местности (при наличии) |
|---|---|---|---|---|---|
| | X | Y | | | |
| 1 | 2 | 3 | 4 | 5 | 6 |
| 20 | 474208.03 | 1308161.92 | Картометрический метод | 5.0 | - |
| 21 | 474263.86 | 1308147.24 | Картометрический метод | 5.0 | - |
| 22 | 474260.75 | 1308130.83 | Картометрический метод | 5.0 | - |
| 23 | 474317.92 | 1308115.02 | Картометрический метод | 5.0 | - |
| 24 | 474330.18 | 1308162.11 | Картометрический метод | 5.0 | - |
| 25 | 474331.24 | 1308166.19 | Картометрический метод | 5.0 | - |
| 19 | 474216.57 | 1308185.30 | Картометрический метод | 5.0 | - |

3. Сведения о характерных точках части (частей) границы объекта

| Обозначение характерных точек части границы | Координаты, м | | Метод определения координат характерной точки | Средняя квадратическая погрешность положения характерной точки (Mt), м | Описание обозначения точки на местности (при наличии) |
|---|---|---|---|---|---|
| | X | Y | | | |
| 1 | 2 | 3 | 4 | 5 | 6 |
| - | - | - | - | - | - |

## Раздел 3

## Сведения о местоположении измененных (уточненных) границ объекта

1. Система координат -

2. Сведения о характерных точках границ объекта

| Обозначение характерных точек границ | Существующие координаты, м | | Измененные (уточненные) координаты, м | | Метод определения координат характерной точки | Средняя квадратическая погрешность положения характерной точки (Mt), м | Описание обозначения точки на местности (при наличии) |
|---|---|---|---|---|---|---|---|
| | X | Y | X | Y | | | |
| 1 | 2 | 3 | 4 | 5 | 6 | 7 | 8 |
| - | - | - | - | - | - | - | |

3. Сведения о характерных точках части (частей) границы объекта

| Обозначение характерных точек части границы | Существующие координаты, м | | Измененные (уточненные) координаты, м | | Метод определения координат характерной точки | Средняя квадратическая погрешность положения характерной точки (Mt), м | Описание обозначения точки на местности (при наличии) |
|---|---|---|---|---|---|---|---|
| | X | Y | X | Y | | | |
| 1 | 2 | 3 | 4 | 5 | 6 | 7 | 8 |
| - | - | - | - | - | - | - | |

# ТЕКСТОВОЕ ОПИСАНИЕ
## местоположения границ населенных пунктов, территориальных зон

| Прохождение границы | | Описание прохождения границы |
|---|---|---|
| от точки | до точки | |
| **1** | **2** | **3** |
| 1 | 2 | - |
| 2 | 3 | - |
| 3 | 4 | - |
| 4 | 1 | - |
| 5 | 6 | - |
| 6 | 7 | - |
| 7 | 8 | - |
| 8 | 9 | - |
| 9 | 10 | - |
| 10 | 11 | - |
| 11 | 5 | - |
| 12 | 13 | - |
| 13 | 14 | - |
| 14 | 15 | - |
| 15 | 16 | - |
| 16 | 17 | - |
| 17 | 18 | - |
| 18 | 12 | - |
| 19 | 20 | - |
| 20 | 21 | - |
| 21 | 22 | - |
| 22 | 23 | - |
| 23 | 24 | - |
| 24 | 25 | - |
| 25 | 19 | - |

# ГРАФИЧЕСКОЕ ОПИСАНИЕ
## местоположения границ населенных пунктов, территориальных зон, особо охраняемых природных территорий, зон с особыми условиями использования территории

## Производственная зона размещения объектов, санитарно-защитная зона которых не превышает 50 метров (ТП.5.1)

(наименование объекта, местоположение границ которого описано (далее - объект))

## Раздел 1

## Сведения об объекте

| № п/п | Характеристики объекта | Описание характеристик |
|---|---|---|
| 1 | 2 | 3 |
| 1 | Местоположение объекта | Ленинградская область, м.р-н Выборгский, г.п Приморское |
| 2 | Площадь объекта +/- величина погрешности определения площади (Р +/- Дельта Р) | 3462993 +/- 32566 м² |
| 3 | Иные характеристики объекта | - |

## Раздел 2

## Сведения о местоположении границ объекта

1. Система координат МСК-47, зона 1

2. Сведения о характерных точках границ объекта

| Обозначение характерных точек границ | Координаты, м | | Метод определения координат характерной точки | Средняя квадратическая погрешность положения характерной точки (Mt), м | Описание обозначения точки на местности (при наличии) |
|---|---|---|---|---|---|
| | X | Y | | | |
| 1 | 2 | 3 | 4 | 5 | 6 |
| 1 | 479180.72 | 1299211.08 | Картометрический метод | 5.0 | - |
| 2 | 479149.13 | 1299212.27 | Картометрический метод | 5.0 | - |
| 3 | 479125.42 | 1299212.04 | Картометрический метод | 5.0 | - |
| 4 | 479123.66 | 1299214.41 | Картометрический метод | 5.0 | - |
| 5 | 479115.22 | 1299218.84 | Картометрический метод | 5.0 | - |
| 6 | 479029.33 | 1299225.91 | Картометрический метод | 5.0 | - |
| 7 | 479022.74 | 1299218.16 | Картометрический метод | 5.0 | - |
| 8 | 479019.53 | 1299216.04 | Картометрический метод | 5.0 | - |
| 9 | 479006.96 | 1299201.35 | Картометрический метод | 5.0 | - |
| 10 | 478997.93 | 1299189.43 | Картометрический метод | 5.0 | - |
| 11 | 478994.12 | 1299189.81 | Картометрический метод | 5.0 | - |
| 12 | 478989.29 | 1299190.78 | Картометрический метод | 5.0 | - |
| 13 | 478981.37 | 1299190.38 | Картометрический метод | 5.0 | - |
| 14 | 478953.58 | 1299212.19 | Картометрический метод | 5.0 | - |
| 15 | 478948.14 | 1299212.96 | Картометрический метод | 5.0 | - |
| 16 | 478942.21 | 1299218.89 | Картометрический метод | 5.0 | - |
| 17 | 478935.67 | 1299208.73 | Картометрический метод | 5.0 | - |
| 18 | 478930.21 | 1299197.58 | Картометрический метод | 5.0 | - |
| 19 | 478928.33 | 1299193.33 | Картометрический метод | 5.0 | - |
| 20 | 478979.35 | 1299151.46 | Картометрический метод | 5.0 | - |
| 21 | 478976.51 | 1299132.73 | Картометрический метод | 5.0 | - |
| 22 | 478985.20 | 1299123.58 | Картометрический метод | 5.0 | - |

2. Сведения о характерных точках границ объекта

| Обозначение характерных точек границ | Координаты, м | | Метод определения координат характерной точки | Средняя квадратическая погрешность положения характерной точки (Mt), м | Описание обозначения точки на местности (при наличии) |
|---|---|---|---|---|---|
| | X | Y | | | |
| 1 | 2 | 3 | 4 | 5 | 6 |
| 23 | 479011.12 | 1299100.24 | Картометрический метод | 5.0 | - |
| 24 | 479078.52 | 1299128.89 | Картометрический метод | 5.0 | - |
| 25 | 479176.41 | 1299174.63 | Картометрический метод | 5.0 | - |
| 1 | 479180.72 | 1299211.08 | Картометрический метод | 5.0 | - |
| 26 | 466266.85 | 1233128.40 | Картометрический метод | 5.0 | - |
| 27 | 466245.57 | 1233123.97 | Картометрический метод | 5.0 | - |
| 28 | 466273.87 | 1233054.39 | Картометрический метод | 5.0 | - |
| 29 | 466200.79 | 1233054.50 | Картометрический метод | 5.0 | - |
| 30 | 466148.90 | 1233043.12 | Картометрический метод | 5.0 | - |
| 31 | 466121.84 | 1232959.51 | Картометрический метод | 5.0 | - |
| 32 | 466234.06 | 1232891.59 | Картометрический метод | 5.0 | - |
| 33 | 466234.92 | 1232896.59 | Картометрический метод | 5.0 | - |
| 34 | 466240.96 | 1232905.39 | Картометрический метод | 5.0 | - |
| 35 | 466254.75 | 1232912.11 | Картометрический метод | 5.0 | - |
| 36 | 466263.02 | 1232918.49 | Картометрический метод | 5.0 | - |
| 37 | 466271.13 | 1232929.00 | Картометрический метод | 5.0 | - |
| 38 | 466275.61 | 1232947.45 | Картометрический метод | 5.0 | - |
| 39 | 466282.68 | 1232960.72 | Картометрический метод | 5.0 | - |
| 40 | 466286.64 | 1232957.62 | Картометрический метод | 5.0 | - |
| 41 | 466289.92 | 1232956.07 | Картометрический метод | 5.0 | - |
| 42 | 466302.67 | 1232938.14 | Картометрический метод | 5.0 | - |
| 43 | 466305.43 | 1232932.45 | Картометрический метод | 5.0 | - |
| 44 | 466311.12 | 1232916.59 | Картометрический метод | 5.0 | - |
| 45 | 466312.50 | 1232909.70 | Картометрический метод | 5.0 | - |
| 46 | 466359.04 | 1232984.34 | Картометрический метод | 5.0 | - |

2. Сведения о характерных точках границ объекта

| Обозначение характерных точек границ | Координаты, м | | Метод определения координат характерной точки | Средняя квадратическая погрешность положения характерной точки (Mt), м | Описание обозначения точки на местности (при наличии) |
|---|---|---|---|---|---|
| | X | Y | | | |
| 1 | 2 | 3 | 4 | 5 | 6 |
| 47 | 466339.46 | 1233011.19 | Картометрический метод | 5.0 | - |
| 48 | 466329.76 | 1233029.38 | Картометрический метод | 5.0 | - |
| 49 | 466321.60 | 1233025.04 | Картометрический метод | 5.0 | - |
| 50 | 466316.37 | 1233054.83 | Картометрический метод | 5.0 | - |
| 51 | 466315.42 | 1233062.07 | Картометрический метод | 5.0 | - |
| 52 | 466297.65 | 1233061.64 | Картометрический метод | 5.0 | - |
| 53 | 466280.16 | 1233070.59 | Картометрический метод | 5.0 | - |
| 26 | 466266.85 | 1233128.40 | Картометрический метод | 5.0 | - |
| 54 | 475993.54 | 1299892.63 | Картометрический метод | 5.0 | - |
| 55 | 476028.79 | 1299915.05 | Картометрический метод | 5.0 | - |
| 56 | 476031.80 | 1299916.96 | Картометрический метод | 5.0 | - |
| 57 | 476099.96 | 1299959.94 | Картометрический метод | 5.0 | - |
| 58 | 476811.79 | 1300408.83 | Картометрический метод | 5.0 | - |
| 59 | 476828.57 | 1300419.41 | Картометрический метод | 5.0 | - |
| 60 | 476812.18 | 1300427.71 | Картометрический метод | 5.0 | - |
| 61 | 476789.83 | 1300439.15 | Картометрический метод | 5.0 | - |
| 62 | 476778.51 | 1300445.45 | Картометрический метод | 5.0 | - |
| 63 | 475881.91 | 1300002.38 | Картометрический метод | 5.0 | - |
| 64 | 475873.56 | 1299998.10 | Картометрический метод | 5.0 | - |
| 65 | 475845.39 | 1299983.68 | Картометрический метод | 5.0 | - |
| 66 | 475853.25 | 1299976.55 | Картометрический метод | 5.0 | - |
| 67 | 475861.59 | 1299976.96 | Картометрический метод | 5.0 | - |
| 68 | 475878.70 | 1299978.48 | Картометрический метод | 5.0 | - |
| 69 | 475892.22 | 1299973.24 | Картометрический метод | 5.0 | - |
| 70 | 475904.75 | 1299956.92 | Картометрический метод | 5.0 | - |

2. Сведения о характерных точках границ объекта

| Обозначение характерных точек границ | Координаты, м | | Метод определения координат характерной точки | Средняя квадратическая погрешность положения характерной точки (Mt), м | Описание обозначения точки на местности (при наличии) |
|---|---|---|---|---|---|
| | X | Y | | | |
| 1 | 2 | 3 | 4 | 5 | 6 |
| 71 | 475918.22 | 1299887.30 | Картометрический метод | 5.0 | - |
| 72 | 475927.74 | 1299872.54 | Картометрический метод | 5.0 | - |
| 73 | 475939.31 | 1299870.16 | Картометрический метод | 5.0 | - |
| 74 | 475952.43 | 1299876.82 | Картометрический метод | 5.0 | - |
| 75 | 475967.36 | 1299877.33 | Картометрический метод | 5.0 | - |
| 76 | 475969.15 | 1299878.30 | Картометрический метод | 5.0 | - |
| 77 | 475978.68 | 1299883.45 | Картометрический метод | 5.0 | - |
| 54 | 475993.54 | 1299892.63 | Картометрический метод | 5.0 | - |
| 78 | 477900.80 | 1300144.61 | Картометрический метод | 5.0 | - |
| 79 | 477898.71 | 1300139.38 | Картометрический метод | 5.0 | - |
| 80 | 477912.52 | 1300134.31 | Картометрический метод | 5.0 | - |
| 81 | 477962.84 | 1300116.01 | Картометрический метод | 5.0 | - |
| 82 | 478008.39 | 1300099.15 | Картометрический метод | 5.0 | - |
| 83 | 478082.25 | 1300072.15 | Картометрический метод | 5.0 | - |
| 84 | 478110.83 | 1300061.56 | Картометрический метод | 5.0 | - |
| 85 | 478137.43 | 1300051.70 | Картометрический метод | 5.0 | - |
| 86 | 478156.34 | 1300044.20 | Картометрический метод | 5.0 | - |
| 87 | 478172.53 | 1300036.04 | Картометрический метод | 5.0 | - |
| 88 | 478183.62 | 1300028.70 | Картометрический метод | 5.0 | - |
| 89 | 478199.51 | 1300015.89 | Картометрический метод | 5.0 | - |
| 90 | 478214.77 | 1300001.81 | Картометрический метод | 5.0 | - |
| 91 | 478194.03 | 1300010.08 | Картометрический метод | 5.0 | - |
| 92 | 478124.04 | 1300032.71 | Картометрический метод | 5.0 | - |
| 93 | 478117.30 | 1300034.40 | Картометрический метод | 5.0 | - |
| 94 | 478116.15 | 1300031.14 | Картометрический метод | 5.0 | - |

2. Сведения о характерных точках границ объекта

| Обозначение характерных точек границ | Координаты, м | | Метод определения координат характерной точки | Средняя квадратическая погрешность положения характерной точки (Mt), м | Описание обозначения точки на местности (при наличии) |
|---|---|---|---|---|---|
| | X | Y | | | |
| 1 | 2 | 3 | 4 | 5 | 6 |
| 95 | 478138.07 | 1300023.04 | Картометрический метод | 5.0 | - |
| 96 | 478197.54 | 1300002.98 | Картометрический метод | 5.0 | - |
| 97 | 478208.96 | 1299998.08 | Картометрический метод | 5.0 | - |
| 98 | 478213.11 | 1299996.05 | Картометрический метод | 5.0 | - |
| 99 | 478219.77 | 1299992.61 | Картометрический метод | 5.0 | - |
| 100 | 478226.35 | 1299988.35 | Картометрический метод | 5.0 | - |
| 101 | 478239.30 | 1299978.80 | Картометрический метод | 5.0 | - |
| 102 | 478270.55 | 1299951.55 | Картометрический метод | 5.0 | - |
| 103 | 478284.17 | 1299939.27 | Картометрический метод | 5.0 | - |
| 104 | 478270.79 | 1299947.94 | Картометрический метод | 5.0 | - |
| 105 | 478257.07 | 1299955.57 | Картометрический метод | 5.0 | - |
| 106 | 478245.09 | 1299961.46 | Картометрический метод | 5.0 | - |
| 107 | 478227.01 | 1299969.24 | Картометрический метод | 5.0 | - |
| 108 | 478215.29 | 1299973.69 | Картометрический метод | 5.0 | - |
| 109 | 478190.30 | 1299982.42 | Картометрический метод | 5.0 | - |
| 110 | 478174.87 | 1299987.66 | Картометрический метод | 5.0 | - |
| 111 | 478160.36 | 1299992.75 | Картометрический метод | 5.0 | - |
| 112 | 478147.12 | 1299997.24 | Картометрический метод | 5.0 | - |
| 113 | 478127.86 | 1300003.94 | Картометрический метод | 5.0 | - |
| 114 | 478112.62 | 1300008.27 | Картометрический метод | 5.0 | - |
| 115 | 478111.33 | 1300004.77 | Картометрический метод | 5.0 | - |
| 116 | 478125.61 | 1299999.42 | Картометрический метод | 5.0 | - |
| 117 | 478141.84 | 1299993.92 | Картометрический метод | 5.0 | - |
| 118 | 478159.90 | 1299987.80 | Картометрический метод | 5.0 | - |
| 119 | 478174.61 | 1299982.81 | Картометрический метод | 5.0 | - |

2. Сведения о характерных точках границ объекта

| Обозначение характерных точек границ | Координаты, м | | Метод определения координат характерной точки | Средняя квадратическая погрешность положения характерной точки (Mt), м | Описание обозначения точки на местности (при наличии) |
|---|---|---|---|---|---|
| | X | Y | | | |
| 1 | 2 | 3 | 4 | 5 | 6 |
| 120 | 478188.50 | 1299977.20 | Картометрический метод | 5.0 | - |
| 121 | 478213.41 | 1299968.50 | Картометрический метод | 5.0 | - |
| 122 | 478225.03 | 1299964.08 | Картометрический метод | 5.0 | - |
| 123 | 478242.37 | 1299957.10 | Картометрический метод | 5.0 | - |
| 124 | 478255.70 | 1299950.18 | Картометрический метод | 5.0 | - |
| 125 | 478267.92 | 1299943.22 | Картометрический метод | 5.0 | - |
| 126 | 478279.20 | 1299935.97 | Картометрический метод | 5.0 | - |
| 127 | 478284.72 | 1299932.30 | Картометрический метод | 5.0 | - |
| 128 | 478293.27 | 1299926.44 | Картометрический метод | 5.0 | - |
| 129 | 478304.48 | 1299918.45 | Картометрический метод | 5.0 | - |
| 130 | 478313.82 | 1299911.60 | Картометрический метод | 5.0 | - |
| 131 | 478327.46 | 1299900.84 | Картометрический метод | 5.0 | - |
| 132 | 478373.07 | 1299859.57 | Картометрический метод | 5.0 | - |
| 133 | 478379.37 | 1299853.32 | Картометрический метод | 5.0 | - |
| 134 | 478382.63 | 1299849.94 | Картометрический метод | 5.0 | - |
| 135 | 478393.19 | 1299838.27 | Картометрический метод | 5.0 | - |
| 136 | 478398.87 | 1299831.67 | Картометрический метод | 5.0 | - |
| 137 | 478429.10 | 1299791.33 | Картометрический метод | 5.0 | - |
| 138 | 478439.43 | 1299777.67 | Картометрический метод | 5.0 | - |
| 139 | 478446.99 | 1299768.64 | Картометрический метод | 5.0 | - |
| 140 | 478468.00 | 1299746.33 | Картометрический метод | 5.0 | - |
| 141 | 478471.66 | 1299750.49 | Картометрический метод | 5.0 | - |
| 142 | 478451.10 | 1299772.32 | Картометрический метод | 5.0 | - |
| 143 | 478443.74 | 1299781.12 | Картометрический метод | 5.0 | - |
| 144 | 478433.57 | 1299794.56 | Картометрический метод | 5.0 | - |

2. Сведения о характерных точках границ объекта

| Обозначение характерных точек границ | Координаты, м | | Метод определения координат характерной точки | Средняя квадратическая погрешность положения характерной точки (Mt), м | Описание обозначения точки на местности (при наличии) |
|---|---|---|---|---|---|
| | X | Y | | | |
| 1 | 2 | 3 | 4 | 5 | 6 |
| 145 | 478407.03 | 1299830.81 | Картометрический метод | 5.0 | - |
| 146 | 478441.37 | 1299802.18 | Картометрический метод | 5.0 | - |
| 147 | 478519.06 | 1299731.53 | Картометрический метод | 5.0 | - |
| 148 | 478523.39 | 1299727.78 | Картометрический метод | 5.0 | - |
| 149 | 478539.13 | 1299712.05 | Картометрический метод | 5.0 | - |
| 150 | 478565.49 | 1299683.91 | Картометрический метод | 5.0 | - |
| 151 | 478580.55 | 1299669.92 | Картометрический метод | 5.0 | - |
| 152 | 478590.63 | 1299661.28 | Картометрический метод | 5.0 | - |
| 153 | 478612.32 | 1299642.12 | Картометрический метод | 5.0 | - |
| 154 | 478584.27 | 1299658.07 | Картометрический метод | 5.0 | - |
| 155 | 478575.15 | 1299664.09 | Картометрический метод | 5.0 | - |
| 156 | 478550.50 | 1299682.76 | Картометрический метод | 5.0 | - |
| 157 | 478522.94 | 1299707.23 | Картометрический метод | 5.0 | - |
| 158 | 478519.31 | 1299703.10 | Картометрический метод | 5.0 | - |
| 159 | 478546.93 | 1299678.55 | Картометрический метод | 5.0 | - |
| 160 | 478566.00 | 1299661.71 | Картометрический метод | 5.0 | - |
| 161 | 478582.67 | 1299649.07 | Картометрический метод | 5.0 | - |
| 162 | 478602.67 | 1299632.18 | Картометрический метод | 5.0 | - |
| 163 | 478608.53 | 1299627.01 | Картометрический метод | 5.0 | - |
| 164 | 478619.43 | 1299617.44 | Картометрический метод | 5.0 | - |
| 165 | 478637.70 | 1299598.93 | Картометрический метод | 5.0 | - |
| 166 | 478641.33 | 1299603.01 | Картометрический метод | 5.0 | - |
| 167 | 478638.64 | 1299605.40 | Картометрический метод | 5.0 | - |
| 168 | 478625.66 | 1299617.40 | Картометрический метод | 5.0 | - |
| 169 | 478612.27 | 1299631.07 | Картометрический метод | 5.0 | - |

2. Сведения о характерных точках границ объекта

| Обозначение характерных точек границ | Координаты, м | | Метод определения координат характерной точки | Средняя квадратическая погрешность положения характерной точки (Mt), м | Описание обозначения точки на местности (при наличии) |
|---|---|---|---|---|---|
| | X | Y | | | |
| 1 | 2 | 3 | 4 | 5 | 6 |
| 170 | 478606.21 | 1299636.42 | Картометрический метод | 5.0 | - |
| 171 | 478593.68 | 1299646.41 | Картометрический метод | 5.0 | - |
| 172 | 478608.76 | 1299637.85 | Картометрический метод | 5.0 | - |
| 173 | 478617.37 | 1299632.45 | Картометрический метод | 5.0 | - |
| 174 | 478631.34 | 1299623.64 | Картометрический метод | 5.0 | - |
| 175 | 478641.23 | 1299616.18 | Картометрический метод | 5.0 | - |
| 176 | 478650.74 | 1299608.24 | Картометрический метод | 5.0 | - |
| 177 | 478666.60 | 1299594.34 | Картометрический метод | 5.0 | - |
| 178 | 478672.00 | 1299590.02 | Картометрический метод | 5.0 | - |
| 179 | 478679.46 | 1299584.54 | Картометрический метод | 5.0 | - |
| 180 | 478694.77 | 1299574.22 | Картометрический метод | 5.0 | - |
| 181 | 478709.86 | 1299563.02 | Картометрический метод | 5.0 | - |
| 182 | 478733.07 | 1299542.52 | Картометрический метод | 5.0 | - |
| 183 | 478722.09 | 1299548.19 | Картометрический метод | 5.0 | - |
| 184 | 478703.31 | 1299556.53 | Картометрический метод | 5.0 | - |
| 185 | 478689.98 | 1299565.34 | Картометрический метод | 5.0 | - |
| 186 | 478686.29 | 1299561.18 | Картометрический метод | 5.0 | - |
| 187 | 478700.41 | 1299551.81 | Картометрический метод | 5.0 | - |
| 188 | 478715.79 | 1299545.58 | Картометрический метод | 5.0 | - |
| 189 | 478734.68 | 1299535.92 | Картометрический метод | 5.0 | - |
| 190 | 478742.12 | 1299532.10 | Картометрический метод | 5.0 | - |
| 191 | 478751.08 | 1299524.52 | Картометрический метод | 5.0 | - |
| 192 | 478770.13 | 1299509.82 | Картометрический метод | 5.0 | - |
| 193 | 478787.11 | 1299494.85 | Картометрический метод | 5.0 | - |
| 194 | 478806.18 | 1299478.03 | Картометрический метод | 5.0 | - |

2. Сведения о характерных точках границ объекта

| Обозначение характерных точек границ | Координаты, м | | Метод определения координат характерной точки | Средняя квадратическая погрешность положения характерной точки (Mt), м | Описание обозначения точки на местности (при наличии) |
|---|---|---|---|---|---|
| | X | Y | | | |
| 1 | 2 | 3 | 4 | 5 | 6 |
| 195 | 478796.92 | 1299483.65 | Картометрический метод | 5.0 | - |
| 196 | 478785.89 | 1299490.78 | Картометрический метод | 5.0 | - |
| 197 | 478773.21 | 1299501.10 | Картометрический метод | 5.0 | - |
| 198 | 478769.56 | 1299496.97 | Картометрический метод | 5.0 | - |
| 199 | 478782.47 | 1299486.44 | Картометрический метод | 5.0 | - |
| 200 | 478794.04 | 1299478.93 | Картометрический метод | 5.0 | - |
| 201 | 478800.18 | 1299475.21 | Картометрический метод | 5.0 | - |
| 202 | 478808.18 | 1299470.40 | Картометрический метод | 5.0 | - |
| 203 | 478817.33 | 1299464.38 | Картометрический метод | 5.0 | - |
| 204 | 478830.42 | 1299455.57 | Картометрический метод | 5.0 | - |
| 205 | 478828.32 | 1299453.00 | Картометрический метод | 5.0 | - |
| 206 | 478851.59 | 1299433.09 | Картометрический метод | 5.0 | - |
| 207 | 478865.47 | 1299423.40 | Картометрический метод | 5.0 | - |
| 208 | 478878.99 | 1299414.04 | Картометрический метод | 5.0 | - |
| 209 | 478893.76 | 1299400.71 | Картометрический метод | 5.0 | - |
| 210 | 478929.06 | 1299370.05 | Картометрический метод | 5.0 | - |
| 211 | 478951.45 | 1299350.69 | Картометрический метод | 5.0 | - |
| 212 | 478960.58 | 1299342.39 | Картометрический метод | 5.0 | - |
| 213 | 478979.16 | 1299326.27 | Картометрический метод | 5.0 | - |
| 214 | 478992.29 | 1299314.95 | Картометрический метод | 5.0 | - |
| 215 | 479008.70 | 1299301.83 | Картометрический метод | 5.0 | - |
| 216 | 479053.14 | 1299263.27 | Картометрический метод | 5.0 | - |
| 217 | 479056.30 | 1299266.93 | Картометрический метод | 5.0 | - |
| 218 | 479026.42 | 1299292.73 | Картометрический метод | 5.0 | - |
| 219 | 479008.36 | 1299308.37 | Картометрический метод | 5.0 | - |

2. Сведения о характерных точках границ объекта

| Обозначение характерных точек границ | Координаты, м | | Метод определения координат характерной точки | Средняя квадратическая погрешность положения характерной точки (Mt), м | Описание обозначения точки на местности (при наличии) |
|---|---|---|---|---|---|
| | X | Y | | | |
| 1 | 2 | 3 | 4 | 5 | 6 |
| 220 | 479024.87 | 1299297.76 | Картометрический метод | 5.0 | - |
| 221 | 479043.79 | 1299286.64 | Картометрический метод | 5.0 | - |
| 222 | 479056.77 | 1299279.72 | Картометрический метод | 5.0 | - |
| 223 | 479068.90 | 1299274.30 | Картометрический метод | 5.0 | - |
| 224 | 479080.40 | 1299268.73 | Картометрический метод | 5.0 | - |
| 225 | 479102.80 | 1299257.73 | Картометрический метод | 5.0 | - |
| 226 | 479100.99 | 1299254.36 | Картометрический метод | 5.0 | - |
| 227 | 479085.03 | 1299222.31 | Картометрический метод | 5.0 | - |
| 228 | 479115.87 | 1299219.34 | Картометрический метод | 5.0 | - |
| 229 | 479124.33 | 1299215.17 | Картометрический метод | 5.0 | - |
| 230 | 479125.92 | 1299213.02 | Картометрический метод | 5.0 | - |
| 231 | 479149.14 | 1299213.24 | Картометрический метод | 5.0 | - |
| 232 | 479190.91 | 1299211.68 | Картометрический метод | 5.0 | - |
| 233 | 479244.48 | 1299214.28 | Картометрический метод | 5.0 | - |
| 234 | 479268.49 | 1299213.44 | Картометрический метод | 5.0 | - |
| 235 | 479344.95 | 1299203.68 | Картометрический метод | 5.0 | - |
| 236 | 479412.58 | 1299192.50 | Картометрический метод | 5.0 | - |
| 237 | 479455.75 | 1299181.83 | Картометрический метод | 5.0 | - |
| 238 | 479488.89 | 1299170.84 | Картометрический метод | 5.0 | - |
| 239 | 479527.32 | 1299155.98 | Картометрический метод | 5.0 | - |
| 240 | 479567.08 | 1299137.48 | Картометрический метод | 5.0 | - |
| 241 | 479618.61 | 1299106.15 | Картометрический метод | 5.0 | - |
| 242 | 479675.52 | 1299069.93 | Картометрический метод | 5.0 | - |
| 243 | 479735.94 | 1299031.43 | Картометрический метод | 5.0 | - |
| 244 | 479794.01 | 1298993.99 | Картометрический метод | 5.0 | - |

2. Сведения о характерных точках границ объекта

| Обозначение характерных точек границ | Координаты, м | | Метод определения координат характерной точки | Средняя квадратическая погрешность положения характерной точки (Mt), м | Описание обозначения точки на местности (при наличии) |
|---|---|---|---|---|---|
| | X | Y | | | |
| 1 | 2 | 3 | 4 | 5 | 6 |
| 245 | 479791.61 | 1298989.87 | Картометрический метод | 5.0 | - |
| 246 | 479757.79 | 1299004.92 | Картометрический метод | 5.0 | - |
| 247 | 479708.39 | 1299020.72 | Картометрический метод | 5.0 | - |
| 248 | 479663.87 | 1299029.24 | Картометрический метод | 5.0 | - |
| 249 | 479616.52 | 1299032.64 | Картометрический метод | 5.0 | - |
| 250 | 479582.30 | 1299031.53 | Картометрический метод | 5.0 | - |
| 251 | 479542.42 | 1299026.99 | Картометрический метод | 5.0 | - |
| 252 | 479499.03 | 1299017.22 | Картометрический метод | 5.0 | - |
| 253 | 479471.72 | 1299008.31 | Картометрический метод | 5.0 | - |
| 254 | 479441.02 | 1298995.82 | Картометрический метод | 5.0 | - |
| 255 | 479291.32 | 1298931.81 | Картометрический метод | 5.0 | - |
| 256 | 479253.09 | 1298920.88 | Картометрический метод | 5.0 | - |
| 257 | 479208.36 | 1298912.96 | Картометрический метод | 5.0 | - |
| 258 | 479184.05 | 1298910.75 | Картометрический метод | 5.0 | - |
| 259 | 479146.31 | 1298910.48 | Картометрический метод | 5.0 | - |
| 260 | 479126.14 | 1298912.57 | Картометрический метод | 5.0 | - |
| 261 | 479098.39 | 1298915.44 | Картометрический метод | 5.0 | - |
| 262 | 479056.71 | 1298924.75 | Картометрический метод | 5.0 | - |
| 263 | 479052.38 | 1298926.26 | Картометрический метод | 5.0 | - |
| 264 | 479011.38 | 1298940.54 | Картометрический метод | 5.0 | - |
| 265 | 478974.17 | 1298956.31 | Картометрический метод | 5.0 | - |
| 266 | 478938.82 | 1298972.11 | Картометрический метод | 5.0 | - |
| 267 | 478904.00 | 1298991.53 | Картометрический метод | 5.0 | - |
| 268 | 478849.31 | 1299020.55 | Картометрический метод | 5.0 | - |
| 269 | 478762.67 | 1299066.66 | Картометрический метод | 5.0 | - |

2. Сведения о характерных точках границ объекта

| Обозначение характерных точек границ | Координаты, м | | Метод определения координат характерной точки | Средняя квадратическая погрешность положения характерной точки (Mt), м | Описание обозначения точки на местности (при наличии) |
|---|---|---|---|---|---|
| | X | Y | | | |
| 1 | 2 | 3 | 4 | 5 | 6 |
| 270 | 478719.48 | 1299091.15 | Картометрический метод | 5.0 | - |
| 271 | 478687.36 | 1299108.07 | Картометрический метод | 5.0 | - |
| 272 | 478684.57 | 1299102.76 | Картометрический метод | 5.0 | - |
| 273 | 478716.68 | 1299085.85 | Картометрический метод | 5.0 | - |
| 274 | 478757.07 | 1299060.26 | Картометрический метод | 5.0 | - |
| 275 | 478777.84 | 1299047.10 | Картометрический метод | 5.0 | - |
| 276 | 478803.05 | 1299033.91 | Картометрический метод | 5.0 | - |
| 277 | 478862.40 | 1299002.91 | Картометрический метод | 5.0 | - |
| 278 | 478908.81 | 1298978.75 | Картометрический метод | 5.0 | - |
| 279 | 478924.95 | 1298970.78 | Картометрический метод | 5.0 | - |
| 280 | 478947.84 | 1298960.73 | Картометрический метод | 5.0 | - |
| 281 | 479009.17 | 1298934.96 | Картометрический метод | 5.0 | - |
| 282 | 479013.37 | 1298933.50 | Картометрический метод | 5.0 | - |
| 283 | 479055.08 | 1298918.98 | Картометрический метод | 5.0 | - |
| 284 | 479097.37 | 1298909.53 | Картометрический метод | 5.0 | - |
| 285 | 479146.07 | 1298904.49 | Картометрический метод | 5.0 | - |
| 286 | 479168.80 | 1298904.65 | Картометрический метод | 5.0 | - |
| 287 | 479184.38 | 1298904.76 | Картометрический метод | 5.0 | - |
| 288 | 479199.16 | 1298906.10 | Картометрический метод | 5.0 | - |
| 289 | 479209.09 | 1298907.00 | Картометрический метод | 5.0 | - |
| 290 | 479235.87 | 1298911.74 | Картометрический метод | 5.0 | - |
| 291 | 479254.43 | 1298915.03 | Картометрический метод | 5.0 | - |
| 292 | 479293.29 | 1298926.14 | Картометрический метод | 5.0 | - |
| 293 | 479443.42 | 1298990.32 | Картометрический метод | 5.0 | - |
| 294 | 479473.78 | 1299002.67 | Картометрический метод | 5.0 | - |

2. Сведения о характерных точках границ объекта

| Обозначение характерных точек границ | Координаты, м | | Метод определения координат характерной точки | Средняя квадратическая погрешность положения характерной точки (Mt), м | Описание обозначения точки на местности (при наличии) |
|---|---|---|---|---|---|
| | X | Y | | | |
| 1 | 2 | 3 | 4 | 5 | 6 |
| 295 | 479500.66 | 1299011.45 | Картометрический метод | 5.0 | - |
| 296 | 479543.44 | 1299021.08 | Картометрический метод | 5.0 | - |
| 297 | 479582.86 | 1299026.40 | Картометрический метод | 5.0 | - |
| 298 | 479588.39 | 1299026.44 | Картометрический метод | 5.0 | - |
| 299 | 479616.42 | 1299026.65 | Картометрический метод | 5.0 | - |
| 300 | 479619.99 | 1299026.39 | Картометрический метод | 5.0 | - |
| 301 | 479663.05 | 1299023.29 | Картометрический метод | 5.0 | - |
| 302 | 479706.93 | 1299014.90 | Картометрический метод | 5.0 | - |
| 303 | 479755.58 | 1298999.34 | Картометрический метод | 5.0 | - |
| 304 | 479805.13 | 1298976.22 | Картометрический метод | 5.0 | - |
| 305 | 479836.14 | 1298960.09 | Картометрический метод | 5.0 | - |
| 306 | 479890.52 | 1298931.66 | Картометрический метод | 5.0 | - |
| 307 | 479917.15 | 1298915.92 | Картометрический метод | 5.0 | - |
| 308 | 479970.33 | 1298886.57 | Картометрический метод | 5.0 | - |
| 309 | 480006.70 | 1298871.11 | Картометрический метод | 5.0 | - |
| 310 | 480031.44 | 1298862.18 | Картометрический метод | 5.0 | - |
| 311 | 480067.50 | 1298852.12 | Картометрический метод | 5.0 | - |
| 312 | 480125.85 | 1298841.61 | Картометрический метод | 5.0 | - |
| 313 | 480179.42 | 1298831.93 | Картометрический метод | 5.0 | - |
| 314 | 480255.74 | 1298818.04 | Картометрический метод | 5.0 | - |
| 315 | 480424.34 | 1298787.47 | Картометрический метод | 5.0 | - |
| 316 | 480646.30 | 1298747.38 | Картометрический метод | 5.0 | - |
| 317 | 480719.71 | 1298734.18 | Картометрический метод | 5.0 | - |
| 318 | 480917.47 | 1298698.50 | Картометрический метод | 5.0 | - |
| 319 | 480996.29 | 1298684.38 | Картометрический метод | 5.0 | - |

2. Сведения о характерных точках границ объекта

| Обозначение характерных точек границ | Координаты, м | | Метод определения координат характерной точки | Средняя квадратическая погрешность положения характерной точки (Mt), м | Описание обозначения точки на местности (при наличии) |
|---|---|---|---|---|---|
| | X | Y | | | |
| 1 | 2 | 3 | 4 | 5 | 6 |
| 320 | 481113.66 | 1298663.25 | Картометрический метод | 5.0 | - |
| 321 | 481212.72 | 1298645.48 | Картометрический метод | 5.0 | - |
| 322 | 481375.99 | 1298616.25 | Картометрический метод | 5.0 | - |
| 323 | 481449.59 | 1298602.91 | Картометрический метод | 5.0 | - |
| 324 | 481536.89 | 1298587.06 | Картометрический метод | 5.0 | - |
| 325 | 481588.16 | 1298576.16 | Картометрический метод | 5.0 | - |
| 326 | 481661.38 | 1298556.06 | Картометрический метод | 5.0 | - |
| 327 | 481700.25 | 1298542.52 | Картометрический метод | 5.0 | - |
| 328 | 481806.74 | 1298502.38 | Картометрический метод | 5.0 | - |
| 329 | 481942.41 | 1298451.25 | Картометрический метод | 5.0 | - |
| 330 | 482056.51 | 1298408.10 | Картометрический метод | 5.0 | - |
| 331 | 482158.94 | 1298369.44 | Картометрический метод | 5.0 | - |
| 332 | 482254.70 | 1298333.28 | Картометрический метод | 5.0 | - |
| 333 | 482362.98 | 1298292.27 | Картометрический метод | 5.0 | - |
| 334 | 482468.57 | 1298252.45 | Картометрический метод | 5.0 | - |
| 335 | 482570.30 | 1298214.06 | Картометрический метод | 5.0 | - |
| 336 | 482638.24 | 1298188.40 | Картометрический метод | 5.0 | - |
| 337 | 482774.07 | 1298137.05 | Картометрический метод | 5.0 | - |
| 338 | 482998.26 | 1298052.44 | Картометрический метод | 5.0 | - |
| 339 | 483069.78 | 1298025.50 | Картометрический метод | 5.0 | - |
| 340 | 483138.59 | 1297999.42 | Картометрический метод | 5.0 | - |
| 341 | 483362.56 | 1297914.66 | Картометрический метод | 5.0 | - |
| 342 | 483435.28 | 1297879.03 | Картометрический метод | 5.0 | - |
| 343 | 483447.17 | 1297872.48 | Картометрический метод | 5.0 | - |
| 344 | 483496.58 | 1297843.84 | Картометрический метод | 5.0 | - |

2. Сведения о характерных точках границ объекта

| Обозначение характерных точек границ | Координаты, м | | Метод определения координат характерной точки | Средняя квадратическая погрешность положения характерной точки (Mt), м | Описание обозначения точки на местности (при наличии) |
|---|---|---|---|---|---|
| | X | Y | | | |
| 1 | 2 | 3 | 4 | 5 | 6 |
| 345 | 483530.23 | 1297822.34 | Картометрический метод | 5.0 | - |
| 346 | 483544.52 | 1297812.35 | Картометрический метод | 5.0 | - |
| 347 | 483548.37 | 1297816.98 | Картометрический метод | 5.0 | - |
| 348 | 483533.59 | 1297827.31 | Картометрический метод | 5.0 | - |
| 349 | 483499.70 | 1297848.97 | Картометрический метод | 5.0 | - |
| 350 | 483450.10 | 1297877.72 | Картометрический метод | 5.0 | - |
| 351 | 483438.08 | 1297884.34 | Картометрический метод | 5.0 | - |
| 352 | 483364.96 | 1297920.16 | Картометрический метод | 5.0 | - |
| 353 | 483270.69 | 1297956.23 | Картометрический метод | 5.0 | - |
| 354 | 483140.71 | 1298005.03 | Картометрический метод | 5.0 | - |
| 355 | 483072.01 | 1298031.08 | Картометрический метод | 5.0 | - |
| 356 | 483000.37 | 1298058.05 | Картометрический метод | 5.0 | - |
| 357 | 482776.18 | 1298142.66 | Картометрический метод | 5.0 | - |
| 358 | 482640.37 | 1298194.01 | Картометрический метод | 5.0 | - |
| 359 | 482572.42 | 1298219.67 | Картометрический метод | 5.0 | - |
| 360 | 482470.69 | 1298258.06 | Картометрический метод | 5.0 | - |
| 361 | 482365.10 | 1298297.88 | Картометрический метод | 5.0 | - |
| 362 | 482256.83 | 1298338.89 | Картометрический метод | 5.0 | - |
| 363 | 482161.06 | 1298375.05 | Картометрический метод | 5.0 | - |
| 364 | 482058.62 | 1298413.71 | Картометрический метод | 5.0 | - |
| 365 | 481944.53 | 1298456.86 | Картометрический метод | 5.0 | - |
| 366 | 481808.85 | 1298507.99 | Картометрический метод | 5.0 | - |
| 367 | 481702.30 | 1298548.16 | Картометрический метод | 5.0 | - |
| 368 | 481663.24 | 1298561.77 | Картометрический метод | 5.0 | - |
| 369 | 481589.54 | 1298582.00 | Картометрический метод | 5.0 | - |

2. Сведения о характерных точках границ объекта

| Обозначение характерных точек границ | Координаты, м | | Метод определения координат характерной точки | Средняя квадратическая погрешность положения характерной точки (Mt), м | Описание обозначения точки на местности (при наличии) |
|---|---|---|---|---|---|
| | X | Y | | | |
| 1 | 2 | 3 | 4 | 5 | 6 |
| 370 | 481538.03 | 1298592.96 | Картометрический метод | 5.0 | - |
| 371 | 481450.65 | 1298608.82 | Картометрический метод | 5.0 | - |
| 372 | 481377.06 | 1298622.16 | Картометрический метод | 5.0 | - |
| 373 | 481213.78 | 1298651.39 | Картометрический метод | 5.0 | - |
| 374 | 481114.72 | 1298669.16 | Картометрический метод | 5.0 | - |
| 375 | 480997.35 | 1298690.28 | Картометрический метод | 5.0 | - |
| 376 | 480918.53 | 1298704.41 | Картометрический метод | 5.0 | - |
| 377 | 480720.78 | 1298740.08 | Картометрический метод | 5.0 | - |
| 378 | 480647.36 | 1298753.29 | Картометрический метод | 5.0 | - |
| 379 | 480425.41 | 1298793.37 | Картометрический метод | 5.0 | - |
| 380 | 480256.81 | 1298823.94 | Картометрический метод | 5.0 | - |
| 381 | 480180.49 | 1298837.83 | Картометрический метод | 5.0 | - |
| 382 | 480126.89 | 1298847.52 | Картометрический метод | 5.0 | - |
| 383 | 480068.76 | 1298857.99 | Картометрический метод | 5.0 | - |
| 384 | 480033.34 | 1298867.87 | Картометрический метод | 5.0 | - |
| 385 | 480008.88 | 1298876.70 | Картометрический метод | 5.0 | - |
| 386 | 479972.89 | 1298892.00 | Картометрический метод | 5.0 | - |
| 387 | 479928.98 | 1298915.58 | Картометрический метод | 5.0 | - |
| 388 | 479918.86 | 1298921.93 | Картометрический метод | 5.0 | - |
| 389 | 479921.82 | 1298927.61 | Картометрический метод | 5.0 | - |
| 390 | 479867.80 | 1298954.58 | Картометрический метод | 5.0 | - |
| 391 | 479790.52 | 1299003.72 | Картометрический метод | 5.0 | - |
| 392 | 479739.16 | 1299036.49 | Картометрический метод | 5.0 | - |
| 393 | 479678.74 | 1299075.00 | Картометрический метод | 5.0 | - |
| 394 | 479621.83 | 1299111.22 | Картометрический метод | 5.0 | - |

2. Сведения о характерных точках границ объекта

| Обозначение характерных точек границ | Координаты, м | | Метод определения координат характерной точки | Средняя квадратическая погрешность положения характерной точки (Mt), м | Описание обозначения точки на местности (при наличии) |
|---|---|---|---|---|---|
| | X | Y | | | |
| 1 | 2 | 3 | 4 | 5 | 6 |
| 395 | 479569.93 | 1299142.77 | Картометрический метод | 5.0 | - |
| 396 | 479529.64 | 1299161.51 | Картометрический метод | 5.0 | - |
| 397 | 479490.89 | 1299176.50 | Картометрический метод | 5.0 | - |
| 398 | 479457.46 | 1299187.58 | Картометрический метод | 5.0 | - |
| 399 | 479413.77 | 1299198.38 | Картометрический метод | 5.0 | - |
| 400 | 479346.39 | 1299209.11 | Картометрический метод | 5.0 | - |
| 401 | 479257.59 | 1299221.56 | Картометрический метод | 5.0 | - |
| 402 | 479221.39 | 1299228.06 | Картометрический метод | 5.0 | - |
| 403 | 479194.78 | 1299233.38 | Картометрический метод | 5.0 | - |
| 404 | 479170.69 | 1299239.38 | Картометрический метод | 5.0 | - |
| 405 | 479156.91 | 1299243.43 | Картометрический метод | 5.0 | - |
| 406 | 479129.56 | 1299252.81 | Картометрический метод | 5.0 | - |
| 407 | 479104.98 | 1299262.80 | Картометрический метод | 5.0 | - |
| 408 | 479082.58 | 1299272.99 | Картометрический метод | 5.0 | - |
| 409 | 479070.00 | 1299279.14 | Картометрический метод | 5.0 | - |
| 410 | 479059.34 | 1299284.60 | Картометрический метод | 5.0 | - |
| 411 | 479046.49 | 1299291.47 | Картометрический метод | 5.0 | - |
| 412 | 479027.71 | 1299302.48 | Картометрический метод | 5.0 | - |
| 413 | 479019.52 | 1299307.58 | Картометрический метод | 5.0 | - |
| 414 | 478997.86 | 1299321.96 | Картометрический метод | 5.0 | - |
| 415 | 478983.52 | 1299331.79 | Картометрический метод | 5.0 | - |
| 416 | 478964.10 | 1299346.63 | Картометрический метод | 5.0 | - |
| 417 | 478948.69 | 1299359.89 | Картометрический метод | 5.0 | - |
| 418 | 478922.79 | 1299382.49 | Картометрический метод | 5.0 | - |
| 419 | 478897.41 | 1299404.85 | Картометрический метод | 5.0 | - |

2. Сведения о характерных точках границ объекта

| Обозначение характерных точек границ | Координаты, м | | Метод определения координат характерной точки | Средняя квадратическая погрешность положения характерной точки (Mt), м | Описание обозначения точки на местности (при наличии) |
|---|---|---|---|---|---|
| | X | Y | | | |
| 1 | 2 | 3 | 4 | 5 | 6 |
| 420 | 478879.15 | 1299420.96 | Картометрический метод | 5.0 | - |
| 421 | 478861.74 | 1299436.36 | Картометрический метод | 5.0 | - |
| 422 | 478848.82 | 1299447.78 | Картометрический метод | 5.0 | - |
| 423 | 478831.98 | 1299462.56 | Картометрический метод | 5.0 | - |
| 424 | 478814.20 | 1299478.32 | Картометрический метод | 5.0 | - |
| 425 | 478790.75 | 1299498.99 | Картометрический метод | 5.0 | - |
| 426 | 478773.77 | 1299513.96 | Картометрический метод | 5.0 | - |
| 427 | 478755.44 | 1299530.07 | Картометрический метод | 5.0 | - |
| 428 | 478733.03 | 1299549.93 | Картометрический метод | 5.0 | - |
| 429 | 478713.53 | 1299567.14 | Картометрический метод | 5.0 | - |
| 430 | 478699.17 | 1299579.84 | Картометрический метод | 5.0 | - |
| 431 | 478677.14 | 1299599.32 | Картометрический метод | 5.0 | - |
| 432 | 478657.78 | 1299616.43 | Картометрический метод | 5.0 | - |
| 433 | 478643.41 | 1299629.09 | Картометрический метод | 5.0 | - |
| 434 | 478616.99 | 1299652.49 | Картометрический метод | 5.0 | - |
| 435 | 478595.22 | 1299671.70 | Картометрический метод | 5.0 | - |
| 436 | 478576.72 | 1299688.11 | Картометрический метод | 5.0 | - |
| 437 | 478546.36 | 1299714.97 | Картометрический метод | 5.0 | - |
| 438 | 478522.73 | 1299735.66 | Картометрический метод | 5.0 | - |
| 439 | 478444.97 | 1299806.37 | Картометрический метод | 5.0 | - |
| 440 | 478429.83 | 1299823.25 | Картометрический метод | 5.0 | - |
| 441 | 478412.93 | 1299841.65 | Картометрический метод | 5.0 | - |
| 442 | 478402.19 | 1299853.63 | Картометрический метод | 5.0 | - |
| 443 | 478397.78 | 1299859.23 | Картометрический метод | 5.0 | - |
| 444 | 478394.07 | 1299864.74 | Картометрический метод | 5.0 | - |

2. Сведения о характерных точках границ объекта

| Обозначение характерных точек границ | Координаты, м | | Метод определения координат характерной точки | Средняя квадратическая погрешность положения характерной точки (Mt), м | Описание обозначения точки на местности (при наличии) |
|---|---|---|---|---|---|
| | X | Y | | | |
| 1 | 2 | 3 | 4 | 5 | 6 |
| 445 | 478386.85 | 1299876.60 | Картометрический метод | 5.0 | - |
| 446 | 478381.77 | 1299888.17 | Картометрический метод | 5.0 | - |
| 447 | 478376.17 | 1299906.82 | Картометрический метод | 5.0 | - |
| 448 | 478374.58 | 1299914.24 | Картометрический метод | 5.0 | - |
| 449 | 478373.57 | 1299925.25 | Картометрический метод | 5.0 | - |
| 450 | 478374.99 | 1299974.15 | Картометрический метод | 5.0 | - |
| 451 | 478375.34 | 1299983.20 | Картометрический метод | 5.0 | - |
| 452 | 478375.82 | 1299997.65 | Картометрический метод | 5.0 | - |
| 453 | 478376.36 | 1300007.09 | Картометрический метод | 5.0 | - |
| 454 | 478376.44 | 1300028.37 | Картометрический метод | 5.0 | - |
| 455 | 478372.44 | 1300028.58 | Картометрический метод | 5.0 | - |
| 456 | 478370.84 | 1300007.36 | Картометрический метод | 5.0 | - |
| 457 | 478370.30 | 1299997.90 | Картометрический метод | 5.0 | - |
| 458 | 478369.82 | 1299983.39 | Картометрический метод | 5.0 | - |
| 459 | 478368.05 | 1299925.08 | Картометрический метод | 5.0 | - |
| 460 | 478369.12 | 1299913.36 | Картометрический метод | 5.0 | - |
| 461 | 478370.82 | 1299905.47 | Картометрический метод | 5.0 | - |
| 462 | 478374.96 | 1299890.94 | Картометрический метод | 5.0 | - |
| 463 | 478378.26 | 1299881.65 | Картометрический метод | 5.0 | - |
| 464 | 478383.84 | 1299870.56 | Картометрический метод | 5.0 | - |
| 465 | 478390.43 | 1299860.27 | Картометрический метод | 5.0 | - |
| 466 | 478378.98 | 1299872.68 | Картометрический метод | 5.0 | - |
| 467 | 478372.31 | 1299881.40 | Картометрический метод | 5.0 | - |
| 468 | 478369.12 | 1299886.22 | Картометрический метод | 5.0 | - |
| 469 | 478365.44 | 1299892.46 | Картометрический метод | 5.0 | - |

2. Сведения о характерных точках границ объекта

| Обозначение характерных точек границ | Координаты, м | | Метод определения координат характерной точки | Средняя квадратическая погрешность положения характерной точки (Mt), м | Описание обозначения точки на местности (при наличии) |
|---|---|---|---|---|---|
| | X | Y | | | |
| 1 | 2 | 3 | 4 | 5 | 6 |
| 470 | 478360.10 | 1299904.29 | Картометрический метод | 5.0 | - |
| 471 | 478355.78 | 1299917.15 | Картометрический метод | 5.0 | - |
| 472 | 478353.08 | 1299926.99 | Картометрический метод | 5.0 | - |
| 473 | 478350.13 | 1299941.30 | Картометрический метод | 5.0 | - |
| 474 | 478349.51 | 1299945.86 | Картометрический метод | 5.0 | - |
| 475 | 478349.12 | 1299952.37 | Картометрический метод | 5.0 | - |
| 476 | 478349.08 | 1299957.94 | Картометрический метод | 5.0 | - |
| 477 | 478349.71 | 1299987.31 | Картометрический метод | 5.0 | - |
| 478 | 478344.19 | 1299987.46 | Картометрический метод | 5.0 | - |
| 479 | 478343.57 | 1299958.55 | Картометрический метод | 5.0 | - |
| 480 | 478343.60 | 1299952.15 | Картометрический метод | 5.0 | - |
| 481 | 478344.02 | 1299945.36 | Картометрический метод | 5.0 | - |
| 482 | 478344.69 | 1299940.30 | Картометрический метод | 5.0 | - |
| 483 | 478347.70 | 1299925.72 | Картометрический метод | 5.0 | - |
| 484 | 478350.48 | 1299915.58 | Картометрический метод | 5.0 | - |
| 485 | 478354.99 | 1299902.21 | Картометрический метод | 5.0 | - |
| 486 | 478358.85 | 1299893.56 | Картометрический метод | 5.0 | - |
| 487 | 478361.70 | 1299887.64 | Картометрический метод | 5.0 | - |
| 488 | 478363.87 | 1299883.26 | Картометрический метод | 5.0 | - |
| 489 | 478360.68 | 1299886.19 | Картометрический метод | 5.0 | - |
| 490 | 478356.43 | 1299890.57 | Картометрический метод | 5.0 | - |
| 491 | 478352.46 | 1299895.24 | Картометрический метод | 5.0 | - |
| 492 | 478345.70 | 1299904.25 | Картометрический метод | 5.0 | - |
| 493 | 478340.89 | 1299911.74 | Картометрический метод | 5.0 | - |
| 494 | 478334.54 | 1299924.30 | Картометрический метод | 5.0 | - |

2. Сведения о характерных точках границ объекта

| Обозначение характерных точек границ | Координаты, м | | Метод определения координат характерной точки | Средняя квадратическая погрешность положения характерной точки (Mt), м | Описание обозначения точки на местности (при наличии) |
|---|---|---|---|---|---|
| | X | Y | | | |
| 1 | 2 | 3 | 4 | 5 | 6 |
| 495 | 478328.98 | 1299940.30 | Картометрический метод | 5.0 | - |
| 496 | 478326.57 | 1299949.97 | Картометрический метод | 5.0 | - |
| 497 | 478324.64 | 1299959.31 | Картометрический метод | 5.0 | - |
| 498 | 478322.91 | 1299969.89 | Картометрический метод | 5.0 | - |
| 499 | 478322.36 | 1299974.85 | Картометрический метод | 5.0 | - |
| 500 | 478322.17 | 1299982.39 | Картометрический метод | 5.0 | - |
| 501 | 478321.97 | 1300004.23 | Картометрический метод | 5.0 | - |
| 502 | 478322.50 | 1300020.72 | Картометрический метод | 5.0 | - |
| 503 | 478322.28 | 1300029.93 | Картометрический метод | 5.0 | - |
| 504 | 478318.30 | 1300030.23 | Картометрический метод | 5.0 | - |
| 505 | 478317.24 | 1300022.73 | Картометрический метод | 5.0 | - |
| 506 | 478316.80 | 1300009.78 | Картометрический метод | 5.0 | - |
| 507 | 478316.52 | 1299984.11 | Картометрический метод | 5.0 | - |
| 508 | 478316.86 | 1299974.43 | Картометрический метод | 5.0 | - |
| 509 | 478317.44 | 1299969.12 | Картометрический метод | 5.0 | - |
| 510 | 478319.21 | 1299958.32 | Картометрический метод | 5.0 | - |
| 511 | 478321.19 | 1299948.75 | Картометрический метод | 5.0 | - |
| 512 | 478323.68 | 1299938.78 | Картометрический метод | 5.0 | - |
| 513 | 478329.47 | 1299922.12 | Картометрический метод | 5.0 | - |
| 514 | 478336.14 | 1299908.94 | Картометрический метод | 5.0 | - |
| 515 | 478341.15 | 1299901.12 | Картометрический метод | 5.0 | - |
| 516 | 478348.15 | 1299891.79 | Картометрический метод | 5.0 | - |
| 517 | 478350.15 | 1299889.35 | Картометрический метод | 5.0 | - |
| 518 | 478354.86 | 1299884.14 | Картометрический метод | 5.0 | - |
| 519 | 478359.99 | 1299879.32 | Картометрический метод | 5.0 | - |

2. Сведения о характерных точках границ объекта

| Обозначение характерных точек границ | Координаты, м | | Метод определения координат характерной точки | Средняя квадратическая погрешность положения характерной точки (Mt), м | Описание обозначения точки на местности (при наличии) |
|---|---|---|---|---|---|
| | X | Y | | | |
| 1 | 2 | 3 | 4 | 5 | 6 |
| 520 | 478347.90 | 1299890.12 | Картометрический метод | 5.0 | - |
| 521 | 478331.05 | 1299905.04 | Картометрический метод | 5.0 | - |
| 522 | 478290.20 | 1299941.33 | Картометрический метод | 5.0 | - |
| 523 | 478274.23 | 1299955.66 | Картометрический метод | 5.0 | - |
| 524 | 478243.37 | 1299983.11 | Картометрический метод | 5.0 | - |
| 525 | 478231.67 | 1299993.86 | Картометрический метод | 5.0 | - |
| 526 | 478203.21 | 1300020.00 | Картометрический метод | 5.0 | - |
| 527 | 478186.93 | 1300033.12 | Картометрический метод | 5.0 | - |
| 528 | 478175.32 | 1300040.82 | Картометрический метод | 5.0 | - |
| 529 | 478158.60 | 1300049.25 | Картометрический метод | 5.0 | - |
| 530 | 478139.39 | 1300056.86 | Картометрический метод | 5.0 | - |
| 531 | 478112.75 | 1300066.73 | Картометрический метод | 5.0 | - |
| 532 | 478084.16 | 1300077.34 | Картометрический метод | 5.0 | - |
| 533 | 478010.29 | 1300104.34 | Картометрический метод | 5.0 | - |
| 534 | 477964.74 | 1300121.20 | Картометрический метод | 5.0 | - |
| 535 | 477958.69 | 1300123.05 | Картометрический метод | 5.0 | - |
| 536 | 477958.39 | 1300122.22 | Картометрический метод | 5.0 | - |
| 537 | 477942.60 | 1300127.98 | Картометрический метод | 5.0 | - |
| 538 | 477943.03 | 1300129.15 | Картометрический метод | 5.0 | - |
| 539 | 477916.93 | 1300138.67 | Картометрический метод | 5.0 | - |
| 78 | 477900.80 | 1300144.61 | Картометрический метод | 5.0 | - |
| 540 | 476814.90 | 1300463.41 | Картометрический метод | 5.0 | - |
| 541 | 476861.10 | 1300439.92 | Картометрический метод | 5.0 | - |
| 542 | 476889.76 | 1300455.66 | Картометрический метод | 5.0 | - |
| 543 | 476871.89 | 1300491.60 | Картометрический метод | 5.0 | - |

2. Сведения о характерных точках границ объекта

| Обозначение характерных точек границ | Координаты, м | | Метод определения координат характерной точки | Средняя квадратическая погрешность положения характерной точки (Mt), м | Описание обозначения точки на местности (при наличии) |
|---|---|---|---|---|---|
| | X | Y | | | |
| 1 | 2 | 3 | 4 | 5 | 6 |
| 540 | 476814.90 | 1300463.41 | Картометрический метод | 5.0 | - |
| 544 | 480863.50 | 1307135.80 | Картометрический метод | 5.0 | - |
| 545 | 480825.56 | 1307155.43 | Картометрический метод | 5.0 | - |
| 546 | 480812.16 | 1307159.84 | Картометрический метод | 5.0 | - |
| 547 | 480810.12 | 1307305.33 | Картометрический метод | 5.0 | - |
| 548 | 480823.95 | 1307313.54 | Картометрический метод | 5.0 | - |
| 549 | 480844.54 | 1307349.00 | Картометрический метод | 5.0 | - |
| 550 | 480916.09 | 1307349.00 | Картометрический метод | 5.0 | - |
| 551 | 480916.09 | 1307206.03 | Картометрический метод | 5.0 | - |
| 552 | 480880.13 | 1307206.03 | Картометрический метод | 5.0 | - |
| 553 | 480880.13 | 1307136.82 | Картометрический метод | 5.0 | - |
| 554 | 480971.75 | 1307136.91 | Картометрический метод | 5.0 | - |
| 555 | 481088.37 | 1307182.20 | Картометрический метод | 5.0 | - |
| 556 | 481025.80 | 1307328.21 | Картометрический метод | 5.0 | - |
| 557 | 480966.53 | 1307466.50 | Картометрический метод | 5.0 | - |
| 558 | 480905.20 | 1307443.50 | Картометрический метод | 5.0 | - |
| 559 | 480869.96 | 1307429.13 | Картометрический метод | 5.0 | - |
| 560 | 480878.02 | 1307399.50 | Картометрический метод | 5.0 | - |
| 561 | 480831.44 | 1307355.28 | Картометрический метод | 5.0 | - |
| 562 | 480768.94 | 1307354.69 | Картометрический метод | 5.0 | - |
| 563 | 480770.34 | 1307412.94 | Картометрический метод | 5.0 | - |
| 564 | 480760.92 | 1307415.48 | Картометрический метод | 5.0 | - |
| 565 | 480746.18 | 1307399.95 | Картометрический метод | 5.0 | - |
| 566 | 480715.08 | 1307393.50 | Картометрический метод | 5.0 | - |
| 567 | 480716.34 | 1307415.91 | Картометрический метод | 5.0 | - |

2. Сведения о характерных точках границ объекта

| Обозначение характерных точек границ | Координаты, м | | Метод определения координат характерной точки | Средняя квадратическая погрешность положения характерной точки (Mt), м | Описание обозначения точки на местности (при наличии) |
|---|---|---|---|---|---|
| | X | Y | | | |
| 1 | 2 | 3 | 4 | 5 | 6 |
| 568 | 480714.51 | 1307383.42 | Картометрический метод | 5.0 | - |
| 569 | 480710.88 | 1307340.33 | Картометрический метод | 5.0 | - |
| 570 | 480683.13 | 1307340.32 | Картометрический метод | 5.0 | - |
| 571 | 480657.51 | 1307342.31 | Картометрический метод | 5.0 | - |
| 572 | 480643.44 | 1307343.06 | Картометрический метод | 5.0 | - |
| 573 | 480608.39 | 1307342.63 | Картометрический метод | 5.0 | - |
| 574 | 480571.36 | 1307343.75 | Картометрический метод | 5.0 | - |
| 575 | 480571.78 | 1307357.52 | Картометрический метод | 5.0 | - |
| 576 | 480524.16 | 1307358.73 | Картометрический метод | 5.0 | - |
| 577 | 480524.40 | 1307370.93 | Картометрический метод | 5.0 | - |
| 578 | 480452.20 | 1307373.19 | Картометрический метод | 5.0 | - |
| 579 | 480451.85 | 1307379.62 | Картометрический метод | 5.0 | - |
| 580 | 480448.10 | 1307448.67 | Картометрический метод | 5.0 | - |
| 581 | 480426.28 | 1307451.44 | Картометрический метод | 5.0 | - |
| 582 | 480362.22 | 1307462.12 | Картометрический метод | 5.0 | - |
| 583 | 480316.85 | 1307471.39 | Картометрический метод | 5.0 | - |
| 584 | 480316.93 | 1307462.72 | Картометрический метод | 5.0 | - |
| 585 | 480327.59 | 1307461.33 | Картометрический метод | 5.0 | - |
| 586 | 480328.17 | 1307397.51 | Картометрический метод | 5.0 | - |
| 587 | 480102.53 | 1307411.18 | Картометрический метод | 5.0 | - |
| 588 | 480100.75 | 1307440.59 | Картометрический метод | 5.0 | - |
| 589 | 480043.11 | 1307439.70 | Картометрический метод | 5.0 | - |
| 590 | 480043.50 | 1307431.68 | Картометрический метод | 5.0 | - |
| 591 | 480046.28 | 1307387.35 | Картометрический метод | 5.0 | - |
| 592 | 480045.96 | 1307375.81 | Картометрический метод | 5.0 | - |

2. Сведения о характерных точках границ объекта

| Обозначение характерных точек границ | Координаты, м | | Метод определения координат характерной точки | Средняя квадратическая погрешность положения характерной точки (Mt), м | Описание обозначения точки на местности (при наличии) |
|---|---|---|---|---|---|
| | X | Y | | | |
| 1 | 2 | 3 | 4 | 5 | 6 |
| 593 | 480098.21 | 1307374.57 | Картометрический метод | 5.0 | - |
| 594 | 480098.21 | 1307389.63 | Картометрический метод | 5.0 | - |
| 595 | 480329.37 | 1307369.34 | Картометрический метод | 5.0 | - |
| 596 | 480335.05 | 1307234.09 | Картометрический метод | 5.0 | - |
| 597 | 480337.37 | 1307186.80 | Картометрический метод | 5.0 | - |
| 598 | 480339.75 | 1307135.68 | Картометрический метод | 5.0 | - |
| 599 | 480347.46 | 1307015.82 | Картометрический метод | 5.0 | - |
| 600 | 480348.48 | 1306999.05 | Картометрический метод | 5.0 | - |
| 601 | 480452.38 | 1306999.26 | Картометрический метод | 5.0 | - |
| 602 | 480463.25 | 1306999.28 | Картометрический метод | 5.0 | - |
| 603 | 480463.02 | 1306978.19 | Картометрический метод | 5.0 | - |
| 604 | 480416.58 | 1306953.35 | Картометрический метод | 5.0 | - |
| 605 | 480452.61 | 1306941.34 | Картометрический метод | 5.0 | - |
| 606 | 480479.62 | 1306964.96 | Картометрический метод | 5.0 | - |
| 607 | 480484.45 | 1306928.25 | Картометрический метод | 5.0 | - |
| 608 | 480550.95 | 1306937.64 | Картометрический метод | 5.0 | - |
| 609 | 480579.64 | 1306939.01 | Картометрический метод | 5.0 | - |
| 610 | 480584.49 | 1307039.61 | Картометрический метод | 5.0 | - |
| 611 | 480589.45 | 1307142.58 | Картометрический метод | 5.0 | - |
| 612 | 480731.32 | 1307150.59 | Картометрический метод | 5.0 | - |
| 613 | 480810.07 | 1307150.41 | Картометрический метод | 5.0 | - |
| 614 | 480836.33 | 1307141.02 | Картометрический метод | 5.0 | - |
| 544 | 480863.50 | 1307135.80 | Картометрический метод | 5.0 | - |
| 615 | 480656.20 | 1304481.25 | Картометрический метод | 5.0 | - |
| 616 | 480602.16 | 1304486.99 | Картометрический метод | 5.0 | - |

2. Сведения о характерных точках границ объекта

| Обозначение характерных точек границ | Координаты, м | | Метод определения координат характерной точки | Средняя квадратическая погрешность положения характерной точки (Mt), м | Описание обозначения точки на местности (при наличии) |
|---|---|---|---|---|---|
| | X | Y | | | |
| 1 | 2 | 3 | 4 | 5 | 6 |
| 617 | 480588.92 | 1304486.99 | Картометрический метод | 5.0 | - |
| 618 | 480584.89 | 1304488.82 | Картометрический метод | 5.0 | - |
| 619 | 480520.83 | 1304495.63 | Картометрический метод | 5.0 | - |
| 620 | 480468.73 | 1304404.35 | Картометрический метод | 5.0 | - |
| 621 | 480368.97 | 1304430.82 | Картометрический метод | 5.0 | - |
| 622 | 480307.20 | 1304491.30 | Картометрический метод | 5.0 | - |
| 623 | 480330.72 | 1304503.70 | Картометрический метод | 5.0 | - |
| 624 | 480202.40 | 1304640.60 | Картометрический метод | 5.0 | - |
| 625 | 480135.23 | 1304710.85 | Картометрический метод | 5.0 | - |
| 626 | 480126.47 | 1304698.11 | Картометрический метод | 5.0 | - |
| 627 | 480124.45 | 1304700.24 | Картометрический метод | 5.0 | - |
| 628 | 480122.12 | 1304702.74 | Картометрический метод | 5.0 | - |
| 629 | 480119.39 | 1304704.34 | Картометрический метод | 5.0 | - |
| 630 | 480116.66 | 1304705.91 | Картометрический метод | 5.0 | - |
| 631 | 480113.93 | 1304707.50 | Картометрический метод | 5.0 | - |
| 632 | 480111.20 | 1304709.07 | Картометрический метод | 5.0 | - |
| 633 | 480108.92 | 1304711.44 | Картометрический метод | 5.0 | - |
| 634 | 480106.66 | 1304713.80 | Картометрический метод | 5.0 | - |
| 635 | 480104.40 | 1304716.16 | Картометрический метод | 5.0 | - |
| 636 | 480102.13 | 1304718.52 | Картометрический метод | 5.0 | - |
| 637 | 480099.85 | 1304720.88 | Картометрический метод | 5.0 | - |
| 638 | 480097.59 | 1304723.24 | Картометрический метод | 5.0 | - |
| 639 | 480095.32 | 1304725.60 | Картометрический метод | 5.0 | - |
| 640 | 480092.38 | 1304724.51 | Картометрический метод | 5.0 | - |
| 641 | 480089.43 | 1304723.42 | Картометрический метод | 5.0 | - |

2. Сведения о характерных точках границ объекта

| Обозначение характерных точек границ | Координаты, м | | Метод определения координат характерной точки | Средняя квадратическая погрешность положения характерной точки (Mt), м | Описание обозначения точки на местности (при наличии) |
|---|---|---|---|---|---|
| | X | Y | | | |
| 1 | 2 | 3 | 4 | 5 | 6 |
| 642 | 480086.49 | 1304722.34 | Картометрический метод | 5.0 | - |
| 643 | 480084.07 | 1304724.72 | Картометрический метод | 5.0 | - |
| 644 | 480081.67 | 1304727.12 | Картометрический метод | 5.0 | - |
| 645 | 480079.26 | 1304729.52 | Картометрический метод | 5.0 | - |
| 646 | 480076.85 | 1304731.93 | Картометрический метод | 5.0 | - |
| 647 | 480074.42 | 1304734.33 | Картометрический метод | 5.0 | - |
| 648 | 480072.00 | 1304736.74 | Картометрический метод | 5.0 | - |
| 649 | 480069.59 | 1304739.14 | Картометрический метод | 5.0 | - |
| 650 | 480067.17 | 1304741.54 | Картометрический метод | 5.0 | - |
| 651 | 480064.76 | 1304743.95 | Картометрический метод | 5.0 | - |
| 652 | 480062.35 | 1304746.32 | Картометрический метод | 5.0 | - |
| 653 | 480059.93 | 1304748.73 | Картометрический метод | 5.0 | - |
| 654 | 480057.53 | 1304751.16 | Картометрический метод | 5.0 | - |
| 655 | 480055.10 | 1304753.53 | Картометрический метод | 5.0 | - |
| 656 | 480052.69 | 1304755.94 | Картометрический метод | 5.0 | - |
| 657 | 480050.29 | 1304758.34 | Картометрический метод | 5.0 | - |
| 658 | 480047.87 | 1304760.74 | Картометрический метод | 5.0 | - |
| 659 | 480045.46 | 1304763.15 | Картометрический метод | 5.0 | - |
| 660 | 480043.05 | 1304765.55 | Картометрический метод | 5.0 | - |
| 661 | 480040.63 | 1304767.96 | Картометрический метод | 5.0 | - |
| 662 | 480038.22 | 1304770.36 | Картометрический метод | 5.0 | - |
| 663 | 480035.81 | 1304772.76 | Картометрический метод | 5.0 | - |
| 664 | 480033.40 | 1304775.17 | Картометрический метод | 5.0 | - |
| 665 | 480030.98 | 1304777.57 | Картометрический метод | 5.0 | - |
| 666 | 480028.56 | 1304779.97 | Картометрический метод | 5.0 | - |

2. Сведения о характерных точках границ объекта

| Обозначение характерных точек границ | Координаты, м | | Метод определения координат характерной точки | Средняя квадратическая погрешность положения характерной точки (Mt), м | Описание обозначения точки на местности (при наличии) |
|---|---|---|---|---|---|
| | X | Y | | | |
| 1 | 2 | 3 | 4 | 5 | 6 |
| 667 | 480026.15 | 1304782.38 | Картометрический метод | 5.0 | - |
| 668 | 480023.74 | 1304784.78 | Картометрический метод | 5.0 | - |
| 669 | 480021.33 | 1304787.18 | Картометрический метод | 5.0 | - |
| 670 | 480018.89 | 1304789.57 | Картометрический метод | 5.0 | - |
| 671 | 480016.48 | 1304791.98 | Картометрический метод | 5.0 | - |
| 672 | 480014.08 | 1304794.38 | Картометрический метод | 5.0 | - |
| 673 | 480011.66 | 1304796.78 | Картометрический метод | 5.0 | - |
| 674 | 480009.25 | 1304799.19 | Картометрический метод | 5.0 | - |
| 675 | 480006.85 | 1304801.59 | Картометрический метод | 5.0 | - |
| 676 | 480005.18 | 1304803.99 | Картометрический метод | 5.0 | - |
| 677 | 480003.51 | 1304806.43 | Картометрический метод | 5.0 | - |
| 678 | 480001.83 | 1304808.85 | Картометрический метод | 5.0 | - |
| 679 | 480000.16 | 1304811.25 | Картометрический метод | 5.0 | - |
| 680 | 479998.49 | 1304813.66 | Картометрический метод | 5.0 | - |
| 681 | 479996.19 | 1304816.23 | Картометрический метод | 5.0 | - |
| 682 | 479993.88 | 1304818.81 | Картометрический метод | 5.0 | - |
| 683 | 479991.59 | 1304821.39 | Картометрический метод | 5.0 | - |
| 684 | 479989.28 | 1304823.97 | Картометрический метод | 5.0 | - |
| 685 | 479986.97 | 1304826.53 | Картометрический метод | 5.0 | - |
| 686 | 479984.66 | 1304829.11 | Картометрический метод | 5.0 | - |
| 687 | 479982.36 | 1304831.67 | Картометрический метод | 5.0 | - |
| 688 | 479980.04 | 1304834.25 | Картометрический метод | 5.0 | - |
| 689 | 479977.74 | 1304836.84 | Картометрический метод | 5.0 | - |
| 690 | 479976.21 | 1304839.88 | Картометрический метод | 5.0 | - |
| 691 | 479974.09 | 1304842.20 | Картометрический метод | 5.0 | - |

2. Сведения о характерных точках границ объекта

| Обозначение характерных точек границ | Координаты, м | | Метод определения координат характерной точки | Средняя квадратическая погрешность положения характерной точки (Mt), м | Описание обозначения точки на местности (при наличии) |
|---|---|---|---|---|---|
| | X | Y | | | |
| 1 | 2 | 3 | 4 | 5 | 6 |
| 692 | 479971.99 | 1304844.52 | Картометрический метод | 5.0 | - |
| 693 | 479969.88 | 1304846.84 | Картометрический метод | 5.0 | - |
| 694 | 479967.78 | 1304849.16 | Картометрический метод | 5.0 | - |
| 695 | 479965.67 | 1304851.49 | Картометрический метод | 5.0 | - |
| 696 | 479963.56 | 1304853.80 | Картометрический метод | 5.0 | - |
| 697 | 479961.46 | 1304856.14 | Картометрический метод | 5.0 | - |
| 698 | 479959.35 | 1304858.46 | Картометрический метод | 5.0 | - |
| 699 | 479957.25 | 1304860.77 | Картометрический метод | 5.0 | - |
| 700 | 479955.78 | 1304862.85 | Картометрический метод | 5.0 | - |
| 701 | 479954.30 | 1304864.90 | Картометрический метод | 5.0 | - |
| 702 | 479952.02 | 1304867.32 | Картометрический метод | 5.0 | - |
| 703 | 479949.75 | 1304869.76 | Картометрический метод | 5.0 | - |
| 704 | 479947.48 | 1304872.18 | Картометрический метод | 5.0 | - |
| 705 | 479945.20 | 1304874.60 | Картометрический метод | 5.0 | - |
| 706 | 479942.93 | 1304877.04 | Картометрический метод | 5.0 | - |
| 707 | 479940.65 | 1304879.48 | Картометрический метод | 5.0 | - |
| 708 | 479938.39 | 1304881.93 | Картометрический метод | 5.0 | - |
| 709 | 479936.11 | 1304884.34 | Картометрический метод | 5.0 | - |
| 710 | 479934.16 | 1304886.45 | Картометрический метод | 5.0 | - |
| 711 | 479932.23 | 1304888.54 | Картометрический метод | 5.0 | - |
| 712 | 479930.29 | 1304890.64 | Картометрический метод | 5.0 | - |
| 713 | 479928.36 | 1304892.74 | Картометрический метод | 5.0 | - |
| 714 | 479924.99 | 1304893.44 | Картометрический метод | 5.0 | - |
| 715 | 479921.63 | 1304894.15 | Картометрический метод | 5.0 | - |
| 716 | 479918.27 | 1304894.84 | Картометрический метод | 5.0 | - |

2. Сведения о характерных точках границ объекта

| Обозначение характерных точек границ | Координаты, м | | Метод определения координат характерной точки | Средняя квадратическая погрешность положения характерной точки (Mt), м | Описание обозначения точки на местности (при наличии) |
|---|---|---|---|---|---|
| | X | Y | | | |
| 1 | 2 | 3 | 4 | 5 | 6 |
| 717 | 479914.93 | 1304895.55 | Картометрический метод | 5.0 | - |
| 718 | 479911.56 | 1304896.27 | Картометрический метод | 5.0 | - |
| 719 | 479908.21 | 1304896.96 | Картометрический метод | 5.0 | - |
| 720 | 479904.84 | 1304897.67 | Картометрический метод | 5.0 | - |
| 721 | 479901.49 | 1304898.37 | Картометрический метод | 5.0 | - |
| 722 | 479898.13 | 1304899.08 | Картометрический метод | 5.0 | - |
| 723 | 479894.77 | 1304899.79 | Картометрический метод | 5.0 | - |
| 724 | 479891.42 | 1304900.49 | Картометрический метод | 5.0 | - |
| 725 | 479888.34 | 1304900.86 | Картометрический метод | 5.0 | - |
| 726 | 479885.26 | 1304901.25 | Картометрический метод | 5.0 | - |
| 727 | 479882.18 | 1304901.61 | Картометрический метод | 5.0 | - |
| 728 | 479879.10 | 1304902.00 | Картометрический метод | 5.0 | - |
| 729 | 479876.02 | 1304902.33 | Картометрический метод | 5.0 | - |
| 730 | 479872.95 | 1304902.72 | Картометрический метод | 5.0 | - |
| 731 | 479869.87 | 1304903.11 | Картометрический метод | 5.0 | - |
| 732 | 479866.81 | 1304903.47 | Картометрический метод | 5.0 | - |
| 733 | 479863.73 | 1304903.85 | Картометрический метод | 5.0 | - |
| 734 | 479860.47 | 1304904.40 | Картометрический метод | 5.0 | - |
| 735 | 479857.23 | 1304904.95 | Картометрический метод | 5.0 | - |
| 736 | 479853.97 | 1304905.48 | Картометрический метод | 5.0 | - |
| 737 | 479850.72 | 1304906.02 | Картометрический метод | 5.0 | - |
| 738 | 479847.47 | 1304906.57 | Картометрический метод | 5.0 | - |
| 739 | 479844.21 | 1304907.11 | Картометрический метод | 5.0 | - |
| 740 | 479840.95 | 1304907.64 | Картометрический метод | 5.0 | - |
| 741 | 479837.70 | 1304908.18 | Картометрический метод | 5.0 | - |

2. Сведения о характерных точках границ объекта

| Обозначение характерных точек границ | Координаты, м | | Метод определения координат характерной точки | Средняя квадратическая погрешность положения характерной точки (Mt), м | Описание обозначения точки на местности (при наличии) |
|---|---|---|---|---|---|
| | X | Y | | | |
| 1 | 2 | 3 | 4 | 5 | 6 |
| 742 | 479834.45 | 1304908.74 | Картометрический метод | 5.0 | - |
| 743 | 479831.18 | 1304909.26 | Картометрический метод | 5.0 | - |
| 744 | 479827.94 | 1304909.81 | Картометрический метод | 5.0 | - |
| 745 | 479824.69 | 1304910.35 | Картометрический метод | 5.0 | - |
| 746 | 479821.43 | 1304910.90 | Картометрический метод | 5.0 | - |
| 747 | 479818.17 | 1304911.44 | Картометрический метод | 5.0 | - |
| 748 | 479814.92 | 1304911.97 | Картометрический метод | 5.0 | - |
| 749 | 479811.66 | 1304912.51 | Картометрический метод | 5.0 | - |
| 750 | 479808.27 | 1304913.17 | Картометрический метод | 5.0 | - |
| 751 | 479804.87 | 1304913.81 | Картометрический метод | 5.0 | - |
| 752 | 479801.46 | 1304914.46 | Картометрический метод | 5.0 | - |
| 753 | 479798.05 | 1304915.13 | Картометрический метод | 5.0 | - |
| 754 | 479794.64 | 1304915.78 | Картометрический метод | 5.0 | - |
| 755 | 479791.23 | 1304916.42 | Картометрический метод | 5.0 | - |
| 756 | 479787.84 | 1304917.08 | Картометрический метод | 5.0 | - |
| 757 | 479784.41 | 1304917.72 | Картометрический метод | 5.0 | - |
| 758 | 479781.02 | 1304918.39 | Картометрический метод | 5.0 | - |
| 759 | 479777.61 | 1304919.01 | Картометрический метод | 5.0 | - |
| 760 | 479774.19 | 1304919.68 | Картометрический метод | 5.0 | - |
| 761 | 479770.80 | 1304920.33 | Картометрический метод | 5.0 | - |
| 762 | 479767.39 | 1304920.98 | Картометрический метод | 5.0 | - |
| 763 | 479763.99 | 1304921.63 | Картометрический метод | 5.0 | - |
| 764 | 479760.58 | 1304922.27 | Картометрический метод | 5.0 | - |
| 765 | 479757.17 | 1304922.94 | Картометрический метод | 5.0 | - |
| 766 | 479753.77 | 1304923.59 | Картометрический метод | 5.0 | - |

2. Сведения о характерных точках границ объекта

| Обозначение характерных точек границ | Координаты, м | | Метод определения координат характерной точки | Средняя квадратическая погрешность положения характерной точки (Mt), м | Описание обозначения точки на местности (при наличии) |
|---|---|---|---|---|---|
| | X | Y | | | |
| 1 | 2 | 3 | 4 | 5 | 6 |
| 767 | 479750.38 | 1304924.24 | Картометрический метод | 5.0 | - |
| 768 | 479746.95 | 1304924.89 | Картометрический метод | 5.0 | - |
| 769 | 479743.54 | 1304925.54 | Картометрический метод | 5.0 | - |
| 770 | 479740.13 | 1304926.21 | Картометрический метод | 5.0 | - |
| 771 | 479736.72 | 1304926.85 | Картометрический метод | 5.0 | - |
| 772 | 479733.33 | 1304927.50 | Картометрический метод | 5.0 | - |
| 773 | 479729.92 | 1304928.15 | Картометрический метод | 5.0 | - |
| 774 | 479726.52 | 1304928.80 | Картометрический метод | 5.0 | - |
| 775 | 479723.11 | 1304929.47 | Картометрический метод | 5.0 | - |
| 776 | 479719.69 | 1304930.09 | Картометрический метод | 5.0 | - |
| 777 | 479716.31 | 1304930.76 | Картометрический метод | 5.0 | - |
| 778 | 479712.89 | 1304931.41 | Картометрический метод | 5.0 | - |
| 779 | 479709.59 | 1304931.44 | Картометрический метод | 5.0 | - |
| 780 | 479706.29 | 1304931.47 | Картометрический метод | 5.0 | - |
| 781 | 479702.98 | 1304931.50 | Картометрический метод | 5.0 | - |
| 782 | 479699.67 | 1304931.55 | Картометрический метод | 5.0 | - |
| 783 | 479696.37 | 1304931.56 | Картометрический метод | 5.0 | - |
| 784 | 479693.05 | 1304931.61 | Картометрический метод | 5.0 | - |
| 785 | 479689.70 | 1304931.82 | Картометрический метод | 5.0 | - |
| 786 | 479686.35 | 1304932.02 | Картометрический метод | 5.0 | - |
| 787 | 479683.00 | 1304932.25 | Картометрический метод | 5.0 | - |
| 788 | 479679.67 | 1304932.47 | Картометрический метод | 5.0 | - |
| 789 | 479676.32 | 1304932.69 | Картометрический метод | 5.0 | - |
| 790 | 479672.97 | 1304932.88 | Картометрический метод | 5.0 | - |
| 791 | 479669.63 | 1304933.10 | Картометрический метод | 5.0 | - |

2. Сведения о характерных точках границ объекта

| Обозначение характерных точек границ | Координаты, м | | Метод определения координат характерной точки | Средняя квадратическая погрешность положения характерной точки (Mt), м | Описание обозначения точки на местности (при наличии) |
|---|---|---|---|---|---|
| | X | Y | | | |
| 1 | 2 | 3 | 4 | 5 | 6 |
| 792 | 479666.28 | 1304933.33 | Картометрический метод | 5.0 | - |
| 793 | 479662.93 | 1304933.53 | Картометрический метод | 5.0 | - |
| 794 | 479659.59 | 1304933.74 | Картометрический метод | 5.0 | - |
| 795 | 479656.71 | 1304934.13 | Картометрический метод | 5.0 | - |
| 796 | 479653.84 | 1304934.49 | Картометрический метод | 5.0 | - |
| 797 | 479650.44 | 1304934.66 | Картометрический метод | 5.0 | - |
| 798 | 479647.05 | 1304934.79 | Картометрический метод | 5.0 | - |
| 799 | 479643.69 | 1304934.94 | Картометрический метод | 5.0 | - |
| 800 | 479640.29 | 1304935.08 | Картометрический метод | 5.0 | - |
| 801 | 479636.92 | 1304935.24 | Картометрический метод | 5.0 | - |
| 802 | 479633.54 | 1304935.39 | Картометрический метод | 5.0 | - |
| 803 | 479630.15 | 1304935.54 | Картометрический метод | 5.0 | - |
| 804 | 479626.78 | 1304935.69 | Картометрический метод | 5.0 | - |
| 805 | 479623.39 | 1304935.84 | Картометрический метод | 5.0 | - |
| 806 | 479620.02 | 1304935.99 | Картометрический метод | 5.0 | - |
| 807 | 479617.34 | 1304936.61 | Картометрический метод | 5.0 | - |
| 808 | 479614.66 | 1304937.25 | Картометрический метод | 5.0 | - |
| 809 | 479611.23 | 1304937.53 | Картометрический метод | 5.0 | - |
| 810 | 479607.79 | 1304937.82 | Картометрический метод | 5.0 | - |
| 811 | 479604.37 | 1304938.14 | Картометрический метод | 5.0 | - |
| 812 | 479600.93 | 1304938.42 | Картометрический метод | 5.0 | - |
| 813 | 479597.48 | 1304938.71 | Картометрический метод | 5.0 | - |
| 814 | 479594.04 | 1304939.01 | Картометрический метод | 5.0 | - |
| 815 | 479590.61 | 1304939.30 | Картометрический метод | 5.0 | - |
| 816 | 479587.18 | 1304939.59 | Картометрический метод | 5.0 | - |

2. Сведения о характерных точках границ объекта

| Обозначение характерных точек границ | Координаты, м | | Метод определения координат характерной точки | Средняя квадратическая погрешность положения характерной точки (Mt), м | Описание обозначения точки на местности (при наличии) |
|---|---|---|---|---|---|
| | X | Y | | | |
| 1 | 2 | 3 | 4 | 5 | 6 |
| 817 | 479583.75 | 1304939.88 | Картометрический метод | 5.0 | - |
| 818 | 479583.15 | 1304942.59 | Картометрический метод | 5.0 | - |
| 819 | 479582.55 | 1304945.26 | Картометрический метод | 5.0 | - |
| 820 | 479581.95 | 1304947.96 | Картометрический метод | 5.0 | - |
| 821 | 479580.82 | 1304983.93 | Картометрический метод | 5.0 | - |
| 822 | 479582.51 | 1304983.74 | Картометрический метод | 5.0 | - |
| 823 | 479581.95 | 1304986.55 | Картометрический метод | 5.0 | - |
| 824 | 479575.77 | 1304986.83 | Картометрический метод | 5.0 | - |
| 825 | 479578.46 | 1304965.00 | Картометрический метод | 5.0 | - |
| 826 | 479567.12 | 1304965.70 | Картометрический метод | 5.0 | - |
| 827 | 479553.05 | 1304978.58 | Картометрический метод | 5.0 | - |
| 828 | 479542.48 | 1304994.49 | Картометрический метод | 5.0 | - |
| 829 | 479539.01 | 1304999.72 | Картометрический метод | 5.0 | - |
| 830 | 479523.62 | 1305002.14 | Картометрический метод | 5.0 | - |
| 831 | 479517.27 | 1305004.11 | Картометрический метод | 5.0 | - |
| 832 | 479504.63 | 1304994.57 | Картометрический метод | 5.0 | - |
| 833 | 479473.19 | 1305000.24 | Картометрический метод | 5.0 | - |
| 834 | 479447.79 | 1305010.89 | Картометрический метод | 5.0 | - |
| 835 | 479410.50 | 1305039.57 | Картометрический метод | 5.0 | - |
| 836 | 479403.62 | 1305027.11 | Картометрический метод | 5.0 | - |
| 837 | 479311.16 | 1304974.72 | Картометрический метод | 5.0 | - |
| 838 | 479213.31 | 1304919.45 | Картометрический метод | 5.0 | - |
| 839 | 479191.59 | 1304907.19 | Картометрический метод | 5.0 | - |
| 840 | 479163.86 | 1304886.34 | Картометрический метод | 5.0 | - |
| 841 | 479081.14 | 1304901.92 | Картометрический метод | 5.0 | - |

2. Сведения о характерных точках границ объекта

| Обозначение характерных точек границ | Координаты, м | | Метод определения координат характерной точки | Средняя квадратическая погрешность положения характерной точки (Mt), м | Описание обозначения точки на местности (при наличии) |
|---|---|---|---|---|---|
| | X | Y | | | |
| 1 | 2 | 3 | 4 | 5 | 6 |
| 842 | 479047.69 | 1304911.05 | Картометрический метод | 5.0 | - |
| 843 | 478971.17 | 1305025.08 | Картометрический метод | 5.0 | - |
| 844 | 478783.72 | 1304969.67 | Картометрический метод | 5.0 | - |
| 845 | 478753.61 | 1304961.11 | Картометрический метод | 5.0 | - |
| 846 | 478706.33 | 1304998.20 | Картометрический метод | 5.0 | - |
| 847 | 478637.72 | 1305055.28 | Картометрический метод | 5.0 | - |
| 848 | 478245.15 | 1305100.53 | Картометрический метод | 5.0 | - |
| 849 | 477499.26 | 1305164.92 | Картометрический метод | 5.0 | - |
| 850 | 477493.59 | 1305149.64 | Картометрический метод | 5.0 | - |
| 851 | 477460.90 | 1305086.44 | Картометрический метод | 5.0 | - |
| 852 | 477427.32 | 1305011.71 | Картометрический метод | 5.0 | - |
| 853 | 477413.13 | 1304989.21 | Картометрический метод | 5.0 | - |
| 854 | 477402.30 | 1304974.48 | Картометрический метод | 5.0 | - |
| 855 | 477359.43 | 1304922.91 | Картометрический метод | 5.0 | - |
| 856 | 477341.86 | 1304906.87 | Картометрический метод | 5.0 | - |
| 857 | 477326.17 | 1304895.42 | Картометрический метод | 5.0 | - |
| 858 | 477311.67 | 1304888.66 | Картометрический метод | 5.0 | - |
| 859 | 477235.65 | 1304870.54 | Картометрический метод | 5.0 | - |
| 860 | 477213.75 | 1304865.96 | Картометрический метод | 5.0 | - |
| 861 | 477198.68 | 1304861.25 | Картометрический метод | 5.0 | - |
| 862 | 477185.01 | 1304854.28 | Картометрический метод | 5.0 | - |
| 863 | 477164.29 | 1304838.77 | Картометрический метод | 5.0 | - |
| 864 | 477126.53 | 1304810.92 | Картометрический метод | 5.0 | - |
| 865 | 477098.67 | 1304784.50 | Картометрический метод | 5.0 | - |
| 866 | 477062.29 | 1304752.05 | Картометрический метод | 5.0 | - |

2. Сведения о характерных точках границ объекта

| Обозначение характерных точек границ | Координаты, м | | Метод определения координат характерной точки | Средняя квадратическая погрешность положения характерной точки (Mt), м | Описание обозначения точки на местности (при наличии) |
|---|---|---|---|---|---|
| | X | Y | | | |
| 1 | 2 | 3 | 4 | 5 | 6 |
| 867 | 477024.09 | 1304717.03 | Картометрический метод | 5.0 | - |
| 868 | 476999.09 | 1304692.75 | Картометрический метод | 5.0 | - |
| 869 | 476977.41 | 1304669.38 | Картометрический метод | 5.0 | - |
| 870 | 476918.40 | 1304610.37 | Картометрический метод | 5.0 | - |
| 871 | 476882.62 | 1304566.41 | Картометрический метод | 5.0 | - |
| 872 | 476864.48 | 1304547.67 | Картометрический метод | 5.0 | - |
| 873 | 476847.93 | 1304536.63 | Картометрический метод | 5.0 | - |
| 874 | 476832.65 | 1304528.77 | Картометрический метод | 5.0 | - |
| 875 | 476691.24 | 1304453.30 | Картометрический метод | 5.0 | - |
| 876 | 476676.45 | 1304441.96 | Картометрический метод | 5.0 | - |
| 877 | 476646.81 | 1304421.83 | Картометрический метод | 5.0 | - |
| 878 | 476636.95 | 1304412.11 | Картометрический метод | 5.0 | - |
| 879 | 476627.50 | 1304391.08 | Картометрический метод | 5.0 | - |
| 880 | 476708.76 | 1304392.45 | Картометрический метод | 5.0 | - |
| 881 | 476748.78 | 1304381.53 | Картометрический метод | 5.0 | - |
| 882 | 476848.81 | 1304336.07 | Картометрический метод | 5.0 | - |
| 883 | 476927.00 | 1304294.24 | Картометрический метод | 5.0 | - |
| 884 | 476963.38 | 1304281.51 | Картометрический метод | 5.0 | - |
| 885 | 477127.98 | 1304252.41 | Картометрический метод | 5.0 | - |
| 886 | 477248.01 | 1304230.59 | Картометрический метод | 5.0 | - |
| 887 | 477279.84 | 1304215.13 | Картометрический метод | 5.0 | - |
| 888 | 477309.85 | 1304187.85 | Картометрический метод | 5.0 | - |
| 889 | 477386.23 | 1304114.19 | Картометрический метод | 5.0 | - |
| 890 | 477567.19 | 1303934.13 | Картометрический метод | 5.0 | - |
| 891 | 477590.84 | 1303903.22 | Картометрический метод | 5.0 | - |

2. Сведения о характерных точках границ объекта

| Обозначение характерных точек границ | Координаты, м | | Метод определения координат характерной точки | Средняя квадратическая погрешность положения характерной точки (Mt), м | Описание обозначения точки на местности (при наличии) |
|---|---|---|---|---|---|
| | X | Y | | | |
| 1 | 2 | 3 | 4 | 5 | 6 |
| 892 | 477596.30 | 1303959.60 | Картометрический метод | 5.0 | - |
| 893 | 477607.21 | 1304023.25 | Картометрический метод | 5.0 | - |
| 894 | 477643.59 | 1304081.45 | Картометрический метод | 5.0 | - |
| 895 | 477687.24 | 1304123.28 | Картометрический метод | 5.0 | - |
| 896 | 477733.61 | 1304153.29 | Картометрический метод | 5.0 | - |
| 897 | 477752.71 | 1304165.12 | Картометрический метод | 5.0 | - |
| 898 | 477765.43 | 1304189.66 | Картометрический метод | 5.0 | - |
| 899 | 477769.98 | 1304236.04 | Картометрический метод | 5.0 | - |
| 900 | 477832.74 | 1304246.96 | Картометрический метод | 5.0 | - |
| 901 | 477880.03 | 1304259.68 | Картометрический метод | 5.0 | - |
| 902 | 477960.04 | 1304299.70 | Картометрический метод | 5.0 | - |
| 903 | 478000.05 | 1304315.16 | Картометрический метод | 5.0 | - |
| 904 | 478044.61 | 1304316.98 | Картометрический метод | 5.0 | - |
| 905 | 478132.82 | 1304307.89 | Картометрический метод | 5.0 | - |
| 906 | 478163.74 | 1304310.60 | Картометрический метод | 5.0 | - |
| 907 | 478341.98 | 1304369.72 | Картометрический метод | 5.0 | - |
| 908 | 478367.44 | 1304374.25 | Картометрический метод | 5.0 | - |
| 909 | 478411.09 | 1304353.36 | Картометрический метод | 5.0 | - |
| 910 | 478457.47 | 1304347.89 | Картометрический метод | 5.0 | - |
| 911 | 478492.93 | 1304352.44 | Картометрический метод | 5.0 | - |
| 912 | 479125.85 | 1303677.71 | Картометрический метод | 5.0 | - |
| 913 | 479742.40 | 1304319.71 | Картометрический метод | 5.0 | - |
| 914 | 480306.20 | 1303730.44 | Картометрический метод | 5.0 | - |
| 915 | 480404.08 | 1303832.47 | Картометрический метод | 5.0 | - |
| 916 | 480340.85 | 1303952.73 | Картометрический метод | 5.0 | - |

2. Сведения о характерных точках границ объекта

| Обозначение характерных точек границ | Координаты, м | | Метод определения координат характерной точки | Средняя квадратическая погрешность положения характерной точки (Mt), м | Описание обозначения точки на местности (при наличии) |
|---|---|---|---|---|---|
| | X | Y | | | |
| 1 | 2 | 3 | 4 | 5 | 6 |
| 917 | 480486.00 | 1304092.13 | Картометрический метод | 5.0 | - |
| 918 | 480568.44 | 1304366.33 | Картометрический метод | 5.0 | - |
| 615 | 480656.20 | 1304481.25 | Картометрический метод | 5.0 | - |

3. Сведения о характерных точках части (частей) границы объекта

| Обозначение характерных точек части границы | Координаты, м | | Метод определения координат характерной точки | Средняя квадратическая погрешность положения характерной точки (Mt), м | Описание обозначения точки на местности (при наличии) |
|---|---|---|---|---|---|
| | X | Y | | | |
| 1 | 2 | 3 | 4 | 5 | 6 |
| - | - | - | - | - | - |

## Раздел 3

## Сведения о местоположении измененных (уточненных) границ объекта

1. Система координат -

2. Сведения о характерных точках границ объекта

| Обозначение характерных точек границ | Существующие координаты, м | | Измененные (уточненные) координаты, м | | Метод определения координат характерной точки | Средняя квадратическая погрешность положения характерной точки (Mt), м | Описание обозначения точки на местности (при наличии) |
|---|---|---|---|---|---|---|---|
| | X | Y | X | Y | | | |
| 1 | 2 | 3 | 4 | 5 | 6 | 7 | 8 |
| - | - | - | - | - | - | - | |

3. Сведения о характерных точках части (частей) границы объекта

| Обозначение характерных точек части границы | Существующие координаты, м | | Измененные (уточненные) координаты, м | | Метод определения координат характерной точки | Средняя квадратическая погрешность положения характерной точки (Mt), м | Описание обозначения точки на местности (при наличии) |
|---|---|---|---|---|---|---|---|
| | X | Y | X | Y | | | |
| 1 | 2 | 3 | 4 | 5 | 6 | 7 | 8 |
| - | - | - | - | - | - | - | |

## ТЕКСТОВОЕ ОПИСАНИЕ
## местоположения границ населенных пунктов, территориальных зон

| Прохождение границы | | Описание прохождения границы |
|---|---|---|
| от точки | до точки | |
| **1** | **2** | **3** |
| 1 | 2 | - |
| 2 | 3 | - |
| 3 | 4 | - |
| 4 | 5 | - |
| 5 | 6 | - |
| 6 | 7 | - |
| 7 | 8 | - |
| 8 | 9 | - |
| 9 | 10 | - |
| 10 | 11 | - |
| 11 | 12 | - |
| 12 | 13 | - |
| 13 | 14 | - |
| 14 | 15 | - |
| 15 | 16 | - |
| 16 | 17 | - |
| 17 | 18 | - |
| 18 | 19 | - |
| 19 | 20 | - |
| 20 | 21 | - |
| 21 | 22 | - |
| 22 | 23 | - |
| 23 | 24 | - |
| 24 | 25 | - |
| 25 | 1 | - |
| 26 | 27 | - |
| 27 | 28 | - |
| 28 | 29 | - |
| 29 | 30 | - |
| 30 | 31 | - |
| 31 | 32 | - |
| 32 | 33 | - |
| 33 | 34 | - |
| 34 | 35 | - |
| 35 | 36 | - |
| 36 | 37 | - |
| 37 | 38 | - |

## ТЕКСТОВОЕ ОПИСАНИЕ
## местоположения границ населенных пунктов, территориальных зон

| Прохождение границы | | Описание прохождения границы |
|---|---|---|
| от точки | до точки | |
| 1 | 2 | 3 |
| 38 | 39 | - |
| 39 | 40 | - |
| 40 | 41 | - |
| 41 | 42 | - |
| 42 | 43 | - |
| 43 | 44 | - |
| 44 | 45 | - |
| 45 | 46 | - |
| 46 | 47 | - |
| 47 | 48 | - |
| 48 | 49 | - |
| 49 | 50 | - |
| 50 | 51 | - |
| 51 | 52 | - |
| 52 | 53 | - |
| 53 | 26 | - |
| 54 | 55 | - |
| 55 | 56 | - |
| 56 | 57 | - |
| 57 | 58 | - |
| 58 | 59 | - |
| 59 | 60 | - |
| 60 | 61 | - |
| 61 | 62 | - |
| 62 | 63 | - |
| 63 | 64 | - |
| 64 | 65 | - |
| 65 | 66 | - |
| 66 | 67 | - |
| 67 | 68 | - |
| 68 | 69 | - |
| 69 | 70 | - |
| 70 | 71 | - |
| 71 | 72 | - |
| 72 | 73 | - |
| 73 | 74 | - |
| 74 | 75 | - |

## ТЕКСТОВОЕ ОПИСАНИЕ
## местоположения границ населенных пунктов, территориальных зон

| Прохождение границы | | Описание прохождения границы |
|---|---|---|
| от точки | до точки | |
| 1 | 2 | 3 |
| 75 | 76 | - |
| 76 | 77 | - |
| 77 | 54 | - |
| 78 | 79 | - |
| 79 | 80 | - |
| 80 | 81 | - |
| 81 | 82 | - |
| 82 | 83 | - |
| 83 | 84 | - |
| 84 | 85 | - |
| 85 | 86 | - |
| 86 | 87 | - |
| 87 | 88 | - |
| 88 | 89 | - |
| 89 | 90 | - |
| 90 | 91 | - |
| 91 | 92 | - |
| 92 | 93 | - |
| 93 | 94 | - |
| 94 | 95 | - |
| 95 | 96 | - |
| 96 | 97 | - |
| 97 | 98 | - |
| 98 | 99 | - |
| 99 | 100 | - |
| 100 | 101 | - |
| 101 | 102 | - |
| 102 | 103 | - |
| 103 | 104 | - |
| 104 | 105 | - |
| 105 | 106 | - |
| 106 | 107 | - |
| 107 | 108 | - |
| 108 | 109 | - |
| 109 | 110 | - |
| 110 | 111 | - |
| 111 | 112 | - |

## ТЕКСТОВОЕ ОПИСАНИЕ
## местоположения границ населенных пунктов, территориальных зон

| Прохождение границы | | Описание прохождения границы |
|---|---|---|
| от точки | до точки | |
| 1 | 2 | 3 |
| 112 | 113 | - |
| 113 | 114 | - |
| 114 | 115 | - |
| 115 | 116 | - |
| 116 | 117 | - |
| 117 | 118 | - |
| 118 | 119 | - |
| 119 | 120 | - |
| 120 | 121 | - |
| 121 | 122 | - |
| 122 | 123 | - |
| 123 | 124 | - |
| 124 | 125 | - |
| 125 | 126 | - |
| 126 | 127 | - |
| 127 | 128 | - |
| 128 | 129 | - |
| 129 | 130 | - |
| 130 | 131 | - |
| 131 | 132 | - |
| 132 | 133 | - |
| 133 | 134 | - |
| 134 | 135 | - |
| 135 | 136 | - |
| 136 | 137 | - |
| 137 | 138 | - |
| 138 | 139 | - |
| 139 | 140 | - |
| 140 | 141 | - |
| 141 | 142 | - |
| 142 | 143 | - |
| 143 | 144 | - |
| 144 | 145 | - |
| 145 | 146 | - |
| 146 | 147 | - |
| 147 | 148 | - |
| 148 | 149 | - |

## ТЕКСТОВОЕ ОПИСАНИЕ
## местоположения границ населенных пунктов, территориальных зон

| Прохождение границы | | Описание прохождения границы |
|---|---|---|
| от точки | до точки | |
| 1 | 2 | 3 |
| 149 | 150 | - |
| 150 | 151 | - |
| 151 | 152 | - |
| 152 | 153 | - |
| 153 | 154 | - |
| 154 | 155 | - |
| 155 | 156 | - |
| 156 | 157 | - |
| 157 | 158 | - |
| 158 | 159 | - |
| 159 | 160 | - |
| 160 | 161 | - |
| 161 | 162 | - |
| 162 | 163 | - |
| 163 | 164 | - |
| 164 | 165 | - |
| 165 | 166 | - |
| 166 | 167 | - |
| 167 | 168 | - |
| 168 | 169 | - |
| 169 | 170 | - |
| 170 | 171 | - |
| 171 | 172 | - |
| 172 | 173 | - |
| 173 | 174 | - |
| 174 | 175 | - |
| 175 | 176 | - |
| 176 | 177 | - |
| 177 | 178 | - |
| 178 | 179 | - |
| 179 | 180 | - |
| 180 | 181 | - |
| 181 | 182 | - |
| 182 | 183 | - |
| 183 | 184 | - |
| 184 | 185 | - |
| 185 | 186 | - |

## ТЕКСТОВОЕ ОПИСАНИЕ
## местоположения границ населенных пунктов, территориальных зон

| Прохождение границы | | Описание прохождения границы |
|---|---|---|
| от точки | до точки | |
| 1 | 2 | 3 |
| 186 | 187 | - |
| 187 | 188 | - |
| 188 | 189 | - |
| 189 | 190 | - |
| 190 | 191 | - |
| 191 | 192 | - |
| 192 | 193 | - |
| 193 | 194 | - |
| 194 | 195 | - |
| 195 | 196 | - |
| 196 | 197 | - |
| 197 | 198 | - |
| 198 | 199 | - |
| 199 | 200 | - |
| 200 | 201 | - |
| 201 | 202 | - |
| 202 | 203 | - |
| 203 | 204 | - |
| 204 | 205 | - |
| 205 | 206 | - |
| 206 | 207 | - |
| 207 | 208 | - |
| 208 | 209 | - |
| 209 | 210 | - |
| 210 | 211 | - |
| 211 | 212 | - |
| 212 | 213 | - |
| 213 | 214 | - |
| 214 | 215 | - |
| 215 | 216 | - |
| 216 | 217 | - |
| 217 | 218 | - |
| 218 | 219 | - |
| 219 | 220 | - |
| 220 | 221 | - |
| 221 | 222 | - |
| 222 | 223 | - |

## ТЕКСТОВОЕ ОПИСАНИЕ
## местоположения границ населенных пунктов, территориальных зон

| Прохождение границы | | Описание прохождения границы |
|---|---|---|
| от точки | до точки | |
| 1 | 2 | 3 |
| 223 | 224 | - |
| 224 | 225 | - |
| 225 | 226 | - |
| 226 | 227 | - |
| 227 | 228 | - |
| 228 | 229 | - |
| 229 | 230 | - |
| 230 | 231 | - |
| 231 | 232 | - |
| 232 | 233 | - |
| 233 | 234 | - |
| 234 | 235 | - |
| 235 | 236 | - |
| 236 | 237 | - |
| 237 | 238 | - |
| 238 | 239 | - |
| 239 | 240 | - |
| 240 | 241 | - |
| 241 | 242 | - |
| 242 | 243 | - |
| 243 | 244 | - |
| 244 | 245 | - |
| 245 | 246 | - |
| 246 | 247 | - |
| 247 | 248 | - |
| 248 | 249 | - |
| 249 | 250 | - |
| 250 | 251 | - |
| 251 | 252 | - |
| 252 | 253 | - |
| 253 | 254 | - |
| 254 | 255 | - |
| 255 | 256 | - |
| 256 | 257 | - |
| 257 | 258 | - |
| 258 | 259 | - |
| 259 | 260 | - |

## ТЕКСТОВОЕ ОПИСАНИЕ
## местоположения границ населенных пунктов, территориальных зон

| Прохождение границы | | Описание прохождения границы |
|---|---|---|
| от точки | до точки | |
| 1 | 2 | 3 |
| 260 | 261 | - |
| 261 | 262 | - |
| 262 | 263 | - |
| 263 | 264 | - |
| 264 | 265 | - |
| 265 | 266 | - |
| 266 | 267 | - |
| 267 | 268 | - |
| 268 | 269 | - |
| 269 | 270 | - |
| 270 | 271 | - |
| 271 | 272 | - |
| 272 | 273 | - |
| 273 | 274 | - |
| 274 | 275 | - |
| 275 | 276 | - |
| 276 | 277 | - |
| 277 | 278 | - |
| 278 | 279 | - |
| 279 | 280 | - |
| 280 | 281 | - |
| 281 | 282 | - |
| 282 | 283 | - |
| 283 | 284 | - |
| 284 | 285 | - |
| 285 | 286 | - |
| 286 | 287 | - |
| 287 | 288 | - |
| 288 | 289 | - |
| 289 | 290 | - |
| 290 | 291 | - |
| 291 | 292 | - |
| 292 | 293 | - |
| 293 | 294 | - |
| 294 | 295 | - |
| 295 | 296 | - |
| 296 | 297 | - |

## ТЕКСТОВОЕ ОПИСАНИЕ
## местоположения границ населенных пунктов, территориальных зон

| Прохождение границы | | Описание прохождения границы |
|---|---|---|
| от точки | до точки | |
| 1 | 2 | 3 |
| 297 | 298 | - |
| 298 | 299 | - |
| 299 | 300 | - |
| 300 | 301 | - |
| 301 | 302 | - |
| 302 | 303 | - |
| 303 | 304 | - |
| 304 | 305 | - |
| 305 | 306 | - |
| 306 | 307 | - |
| 307 | 308 | - |
| 308 | 309 | - |
| 309 | 310 | - |
| 310 | 311 | - |
| 311 | 312 | - |
| 312 | 313 | - |
| 313 | 314 | - |
| 314 | 315 | - |
| 315 | 316 | - |
| 316 | 317 | - |
| 317 | 318 | - |
| 318 | 319 | - |
| 319 | 320 | - |
| 320 | 321 | - |
| 321 | 322 | - |
| 322 | 323 | - |
| 323 | 324 | - |
| 324 | 325 | - |
| 325 | 326 | - |
| 326 | 327 | - |
| 327 | 328 | - |
| 328 | 329 | - |
| 329 | 330 | - |
| 330 | 331 | - |
| 331 | 332 | - |
| 332 | 333 | - |
| 333 | 334 | - |

## ТЕКСТОВОЕ ОПИСАНИЕ
## местоположения границ населенных пунктов, территориальных зон

| Прохождение границы | | Описание прохождения границы |
|---|---|---|
| от точки | до точки | |
| 1 | 2 | 3 |
| 334 | 335 | - |
| 335 | 336 | - |
| 336 | 337 | - |
| 337 | 338 | - |
| 338 | 339 | - |
| 339 | 340 | - |
| 340 | 341 | - |
| 341 | 342 | - |
| 342 | 343 | - |
| 343 | 344 | - |
| 344 | 345 | - |
| 345 | 346 | - |
| 346 | 347 | - |
| 347 | 348 | - |
| 348 | 349 | - |
| 349 | 350 | - |
| 350 | 351 | - |
| 351 | 352 | - |
| 352 | 353 | - |
| 353 | 354 | - |
| 354 | 355 | - |
| 355 | 356 | - |
| 356 | 357 | - |
| 357 | 358 | - |
| 358 | 359 | - |
| 359 | 360 | - |
| 360 | 361 | - |
| 361 | 362 | - |
| 362 | 363 | - |
| 363 | 364 | - |
| 364 | 365 | - |
| 365 | 366 | - |
| 366 | 367 | - |
| 367 | 368 | - |
| 368 | 369 | - |
| 369 | 370 | - |
| 370 | 371 | - |

## ТЕКСТОВОЕ ОПИСАНИЕ
## местоположения границ населенных пунктов, территориальных зон

| Прохождение границы | | Описание прохождения границы |
|---|---|---|
| от точки | до точки | |
| 1 | 2 | 3 |
| 371 | 372 | - |
| 372 | 373 | - |
| 373 | 374 | - |
| 374 | 375 | - |
| 375 | 376 | - |
| 376 | 377 | - |
| 377 | 378 | - |
| 378 | 379 | - |
| 379 | 380 | - |
| 380 | 381 | - |
| 381 | 382 | - |
| 382 | 383 | - |
| 383 | 384 | - |
| 384 | 385 | - |
| 385 | 386 | - |
| 386 | 387 | - |
| 387 | 388 | - |
| 388 | 389 | - |
| 389 | 390 | - |
| 390 | 391 | - |
| 391 | 392 | - |
| 392 | 393 | - |
| 393 | 394 | - |
| 394 | 395 | - |
| 395 | 396 | - |
| 396 | 397 | - |
| 397 | 398 | - |
| 398 | 399 | - |
| 399 | 400 | - |
| 400 | 401 | - |
| 401 | 402 | - |
| 402 | 403 | - |
| 403 | 404 | - |
| 404 | 405 | - |
| 405 | 406 | - |
| 406 | 407 | - |
| 407 | 408 | - |

## ТЕКСТОВОЕ ОПИСАНИЕ
## местоположения границ населенных пунктов, территориальных зон

| Прохождение границы | | Описание прохождения границы |
|---|---|---|
| от точки | до точки | |
| 1 | 2 | 3 |
| 408 | 409 | - |
| 409 | 410 | - |
| 410 | 411 | - |
| 411 | 412 | - |
| 412 | 413 | - |
| 413 | 414 | - |
| 414 | 415 | - |
| 415 | 416 | - |
| 416 | 417 | - |
| 417 | 418 | - |
| 418 | 419 | - |
| 419 | 420 | - |
| 420 | 421 | - |
| 421 | 422 | - |
| 422 | 423 | - |
| 423 | 424 | - |
| 424 | 425 | - |
| 425 | 426 | - |
| 426 | 427 | - |
| 427 | 428 | - |
| 428 | 429 | - |
| 429 | 430 | - |
| 430 | 431 | - |
| 431 | 432 | - |
| 432 | 433 | - |
| 433 | 434 | - |
| 434 | 435 | - |
| 435 | 436 | - |
| 436 | 437 | - |
| 437 | 438 | - |
| 438 | 439 | - |
| 439 | 440 | - |
| 440 | 441 | - |
| 441 | 442 | - |
| 442 | 443 | - |
| 443 | 444 | - |
| 444 | 445 | - |

## ТЕКСТОВОЕ ОПИСАНИЕ
## местоположения границ населенных пунктов, территориальных зон

| Прохождение границы | | Описание прохождения границы |
|---|---|---|
| от точки | до точки | |
| 1 | 2 | 3 |
| 445 | 446 | - |
| 446 | 447 | - |
| 447 | 448 | - |
| 448 | 449 | - |
| 449 | 450 | - |
| 450 | 451 | - |
| 451 | 452 | - |
| 452 | 453 | - |
| 453 | 454 | - |
| 454 | 455 | - |
| 455 | 456 | - |
| 456 | 457 | - |
| 457 | 458 | - |
| 458 | 459 | - |
| 459 | 460 | - |
| 460 | 461 | - |
| 461 | 462 | - |
| 462 | 463 | - |
| 463 | 464 | - |
| 464 | 465 | - |
| 465 | 466 | - |
| 466 | 467 | - |
| 467 | 468 | - |
| 468 | 469 | - |
| 469 | 470 | - |
| 470 | 471 | - |
| 471 | 472 | - |
| 472 | 473 | - |
| 473 | 474 | - |
| 474 | 475 | - |
| 475 | 476 | - |
| 476 | 477 | - |
| 477 | 478 | - |
| 478 | 479 | - |
| 479 | 480 | - |
| 480 | 481 | - |
| 481 | 482 | - |

## ТЕКСТОВОЕ ОПИСАНИЕ
## местоположения границ населенных пунктов, территориальных зон

| Прохождение границы | | Описание прохождения границы |
|---|---|---|
| от точки | до точки | |
| 1 | 2 | 3 |
| 482 | 483 | - |
| 483 | 484 | - |
| 484 | 485 | - |
| 485 | 486 | - |
| 486 | 487 | - |
| 487 | 488 | - |
| 488 | 489 | - |
| 489 | 490 | - |
| 490 | 491 | - |
| 491 | 492 | - |
| 492 | 493 | - |
| 493 | 494 | - |
| 494 | 495 | - |
| 495 | 496 | - |
| 496 | 497 | - |
| 497 | 498 | - |
| 498 | 499 | - |
| 499 | 500 | - |
| 500 | 501 | - |
| 501 | 502 | - |
| 502 | 503 | - |
| 503 | 504 | - |
| 504 | 505 | - |
| 505 | 506 | - |
| 506 | 507 | - |
| 507 | 508 | - |
| 508 | 509 | - |
| 509 | 510 | - |
| 510 | 511 | - |
| 511 | 512 | - |
| 512 | 513 | - |
| 513 | 514 | - |
| 514 | 515 | - |
| 515 | 516 | - |
| 516 | 517 | - |
| 517 | 518 | - |
| 518 | 519 | - |

## ТЕКСТОВОЕ ОПИСАНИЕ
## местоположения границ населенных пунктов, территориальных зон

| Прохождение границы | | Описание прохождения границы |
|---|---|---|
| от точки | до точки | |
| 1 | 2 | 3 |
| 519 | 520 | - |
| 520 | 521 | - |
| 521 | 522 | - |
| 522 | 523 | - |
| 523 | 524 | - |
| 524 | 525 | - |
| 525 | 526 | - |
| 526 | 527 | - |
| 527 | 528 | - |
| 528 | 529 | - |
| 529 | 530 | - |
| 530 | 531 | - |
| 531 | 532 | - |
| 532 | 533 | - |
| 533 | 534 | - |
| 534 | 535 | - |
| 535 | 536 | - |
| 536 | 537 | - |
| 537 | 538 | - |
| 538 | 539 | - |
| 539 | 78 | - |
| 540 | 541 | - |
| 541 | 542 | - |
| 542 | 543 | - |
| 543 | 540 | - |
| 544 | 545 | - |
| 545 | 546 | - |
| 546 | 547 | - |
| 547 | 548 | - |
| 548 | 549 | - |
| 549 | 550 | - |
| 550 | 551 | - |
| 551 | 552 | - |
| 552 | 553 | - |
| 553 | 554 | - |
| 554 | 555 | - |
| 555 | 556 | - |

## ТЕКСТОВОЕ ОПИСАНИЕ
## местоположения границ населенных пунктов, территориальных зон

| Прохождение границы | | Описание прохождения границы |
|---|---|---|
| от точки | до точки | |
| 1 | 2 | 3 |
| 556 | 557 | - |
| 557 | 558 | - |
| 558 | 559 | - |
| 559 | 560 | - |
| 560 | 561 | - |
| 561 | 562 | - |
| 562 | 563 | - |
| 563 | 564 | - |
| 564 | 565 | - |
| 565 | 566 | - |
| 566 | 567 | - |
| 567 | 568 | - |
| 568 | 569 | - |
| 569 | 570 | - |
| 570 | 571 | - |
| 571 | 572 | - |
| 572 | 573 | - |
| 573 | 574 | - |
| 574 | 575 | - |
| 575 | 576 | - |
| 576 | 577 | - |
| 577 | 578 | - |
| 578 | 579 | - |
| 579 | 580 | - |
| 580 | 581 | - |
| 581 | 582 | - |
| 582 | 583 | - |
| 583 | 584 | - |
| 584 | 585 | - |
| 585 | 586 | - |
| 586 | 587 | - |
| 587 | 588 | - |
| 588 | 589 | - |
| 589 | 590 | - |
| 590 | 591 | - |
| 591 | 592 | - |
| 592 | 593 | - |

## ТЕКСТОВОЕ ОПИСАНИЕ
## местоположения границ населенных пунктов, территориальных зон

| Прохождение границы | | Описание прохождения границы |
|---|---|---|
| от точки | до точки | |
| 1 | 2 | 3 |
| 593 | 594 | - |
| 594 | 595 | - |
| 595 | 596 | - |
| 596 | 597 | - |
| 597 | 598 | - |
| 598 | 599 | - |
| 599 | 600 | - |
| 600 | 601 | - |
| 601 | 602 | - |
| 602 | 603 | - |
| 603 | 604 | - |
| 604 | 605 | - |
| 605 | 606 | - |
| 606 | 607 | - |
| 607 | 608 | - |
| 608 | 609 | - |
| 609 | 610 | - |
| 610 | 611 | - |
| 611 | 612 | - |
| 612 | 613 | - |
| 613 | 614 | - |
| 614 | 544 | - |
| 615 | 616 | - |
| 616 | 617 | - |
| 617 | 618 | - |
| 618 | 619 | - |
| 619 | 620 | - |
| 620 | 621 | - |
| 621 | 622 | - |
| 622 | 623 | - |
| 623 | 624 | - |
| 624 | 625 | - |
| 625 | 626 | - |
| 626 | 627 | - |
| 627 | 628 | - |
| 628 | 629 | - |
| 629 | 630 | - |

## ТЕКСТОВОЕ ОПИСАНИЕ
## местоположения границ населенных пунктов, территориальных зон

| Прохождение границы | | Описание прохождения границы |
|---|---|---|
| от точки | до точки | |
| 1 | 2 | 3 |
| 630 | 631 | - |
| 631 | 632 | - |
| 632 | 633 | - |
| 633 | 634 | - |
| 634 | 635 | - |
| 635 | 636 | - |
| 636 | 637 | - |
| 637 | 638 | - |
| 638 | 639 | - |
| 639 | 640 | - |
| 640 | 641 | - |
| 641 | 642 | - |
| 642 | 643 | - |
| 643 | 644 | - |
| 644 | 645 | - |
| 645 | 646 | - |
| 646 | 647 | - |
| 647 | 648 | - |
| 648 | 649 | - |
| 649 | 650 | - |
| 650 | 651 | - |
| 651 | 652 | - |
| 652 | 653 | - |
| 653 | 654 | - |
| 654 | 655 | - |
| 655 | 656 | - |
| 656 | 657 | - |
| 657 | 658 | - |
| 658 | 659 | - |
| 659 | 660 | - |
| 660 | 661 | - |
| 661 | 662 | - |
| 662 | 663 | - |
| 663 | 664 | - |
| 664 | 665 | - |
| 665 | 666 | - |
| 666 | 667 | - |

## ТЕКСТОВОЕ ОПИСАНИЕ
## местоположения границ населенных пунктов, территориальных зон

| Прохождение границы | | Описание прохождения границы |
|---|---|---|
| от точки | до точки | |
| 1 | 2 | 3 |
| 667 | 668 | - |
| 668 | 669 | - |
| 669 | 670 | - |
| 670 | 671 | - |
| 671 | 672 | - |
| 672 | 673 | - |
| 673 | 674 | - |
| 674 | 675 | - |
| 675 | 676 | - |
| 676 | 677 | - |
| 677 | 678 | - |
| 678 | 679 | - |
| 679 | 680 | - |
| 680 | 681 | - |
| 681 | 682 | - |
| 682 | 683 | - |
| 683 | 684 | - |
| 684 | 685 | - |
| 685 | 686 | - |
| 686 | 687 | - |
| 687 | 688 | - |
| 688 | 689 | - |
| 689 | 690 | - |
| 690 | 691 | - |
| 691 | 692 | - |
| 692 | 693 | - |
| 693 | 694 | - |
| 694 | 695 | - |
| 695 | 696 | - |
| 696 | 697 | - |
| 697 | 698 | - |
| 698 | 699 | - |
| 699 | 700 | - |
| 700 | 701 | - |
| 701 | 702 | - |
| 702 | 703 | - |
| 703 | 704 | - |

## ТЕКСТОВОЕ ОПИСАНИЕ
## местоположения границ населенных пунктов, территориальных зон

| Прохождение границы | | Описание прохождения границы |
|---|---|---|
| от точки | до точки | |
| 1 | 2 | 3 |
| 704 | 705 | - |
| 705 | 706 | - |
| 706 | 707 | - |
| 707 | 708 | - |
| 708 | 709 | - |
| 709 | 710 | - |
| 710 | 711 | - |
| 711 | 712 | - |
| 712 | 713 | - |
| 713 | 714 | - |
| 714 | 715 | - |
| 715 | 716 | - |
| 716 | 717 | - |
| 717 | 718 | - |
| 718 | 719 | - |
| 719 | 720 | - |
| 720 | 721 | - |
| 721 | 722 | - |
| 722 | 723 | - |
| 723 | 724 | - |
| 724 | 725 | - |
| 725 | 726 | - |
| 726 | 727 | - |
| 727 | 728 | - |
| 728 | 729 | - |
| 729 | 730 | - |
| 730 | 731 | - |
| 731 | 732 | - |
| 732 | 733 | - |
| 733 | 734 | - |
| 734 | 735 | - |
| 735 | 736 | - |
| 736 | 737 | - |
| 737 | 738 | - |
| 738 | 739 | - |
| 739 | 740 | - |
| 740 | 741 | - |

## ТЕКСТОВОЕ ОПИСАНИЕ
## местоположения границ населенных пунктов, территориальных зон

| Прохождение границы | | Описание прохождения границы |
|---|---|---|
| от точки | до точки | |
| 1 | 2 | 3 |
| 741 | 742 | - |
| 742 | 743 | - |
| 743 | 744 | - |
| 744 | 745 | - |
| 745 | 746 | - |
| 746 | 747 | - |
| 747 | 748 | - |
| 748 | 749 | - |
| 749 | 750 | - |
| 750 | 751 | - |
| 751 | 752 | - |
| 752 | 753 | - |
| 753 | 754 | - |
| 754 | 755 | - |
| 755 | 756 | - |
| 756 | 757 | - |
| 757 | 758 | - |
| 758 | 759 | - |
| 759 | 760 | - |
| 760 | 761 | - |
| 761 | 762 | - |
| 762 | 763 | - |
| 763 | 764 | - |
| 764 | 765 | - |
| 765 | 766 | - |
| 766 | 767 | - |
| 767 | 768 | - |
| 768 | 769 | - |
| 769 | 770 | - |
| 770 | 771 | - |
| 771 | 772 | - |
| 772 | 773 | - |
| 773 | 774 | - |
| 774 | 775 | - |
| 775 | 776 | - |
| 776 | 777 | - |
| 777 | 778 | - |

## ТЕКСТОВОЕ ОПИСАНИЕ
## местоположения границ населенных пунктов, территориальных зон

| Прохождение границы | | Описание прохождения границы |
|---|---|---|
| от точки | до точки | |
| 1 | 2 | 3 |
| 778 | 779 | - |
| 779 | 780 | - |
| 780 | 781 | - |
| 781 | 782 | - |
| 782 | 783 | - |
| 783 | 784 | - |
| 784 | 785 | - |
| 785 | 786 | - |
| 786 | 787 | - |
| 787 | 788 | - |
| 788 | 789 | - |
| 789 | 790 | - |
| 790 | 791 | - |
| 791 | 792 | - |
| 792 | 793 | - |
| 793 | 794 | - |
| 794 | 795 | - |
| 795 | 796 | - |
| 796 | 797 | - |
| 797 | 798 | - |
| 798 | 799 | - |
| 799 | 800 | - |
| 800 | 801 | - |
| 801 | 802 | - |
| 802 | 803 | - |
| 803 | 804 | - |
| 804 | 805 | - |
| 805 | 806 | - |
| 806 | 807 | - |
| 807 | 808 | - |
| 808 | 809 | - |
| 809 | 810 | - |
| 810 | 811 | - |
| 811 | 812 | - |
| 812 | 813 | - |
| 813 | 814 | - |
| 814 | 815 | - |

## ТЕКСТОВОЕ ОПИСАНИЕ
## местоположения границ населенных пунктов, территориальных зон

| Прохождение границы | | Описание прохождения границы |
|---|---|---|
| от точки | до точки | |
| 1 | 2 | 3 |
| 815 | 816 | - |
| 816 | 817 | - |
| 817 | 818 | - |
| 818 | 819 | - |
| 819 | 820 | - |
| 820 | 821 | - |
| 821 | 822 | - |
| 822 | 823 | - |
| 823 | 824 | - |
| 824 | 825 | - |
| 825 | 826 | - |
| 826 | 827 | - |
| 827 | 828 | - |
| 828 | 829 | - |
| 829 | 830 | - |
| 830 | 831 | - |
| 831 | 832 | - |
| 832 | 833 | - |
| 833 | 834 | - |
| 834 | 835 | - |
| 835 | 836 | - |
| 836 | 837 | - |
| 837 | 838 | - |
| 838 | 839 | - |
| 839 | 840 | - |
| 840 | 841 | - |
| 841 | 842 | - |
| 842 | 843 | - |
| 843 | 844 | - |
| 844 | 845 | - |
| 845 | 846 | - |
| 846 | 847 | - |
| 847 | 848 | - |
| 848 | 849 | - |
| 849 | 850 | - |
| 850 | 851 | - |
| 851 | 852 | - |

## ТЕКСТОВОЕ ОПИСАНИЕ
## местоположения границ населенных пунктов, территориальных зон

| Прохождение границы | | Описание прохождения границы |
|---|---|---|
| от точки | до точки | |
| 1 | 2 | 3 |
| 852 | 853 | - |
| 853 | 854 | - |
| 854 | 855 | - |
| 855 | 856 | - |
| 856 | 857 | - |
| 857 | 858 | - |
| 858 | 859 | - |
| 859 | 860 | - |
| 860 | 861 | - |
| 861 | 862 | - |
| 862 | 863 | - |
| 863 | 864 | - |
| 864 | 865 | - |
| 865 | 866 | - |
| 866 | 867 | - |
| 867 | 868 | - |
| 868 | 869 | - |
| 869 | 870 | - |
| 870 | 871 | - |
| 871 | 872 | - |
| 872 | 873 | - |
| 873 | 874 | - |
| 874 | 875 | - |
| 875 | 876 | - |
| 876 | 877 | - |
| 877 | 878 | - |
| 878 | 879 | - |
| 879 | 880 | - |
| 880 | 881 | - |
| 881 | 882 | - |
| 882 | 883 | - |
| 883 | 884 | - |
| 884 | 885 | - |
| 885 | 886 | - |
| 886 | 887 | - |
| 887 | 888 | - |
| 888 | 889 | - |

## ТЕКСТОВОЕ ОПИСАНИЕ
## местоположения границ населенных пунктов, территориальных зон

| Прохождение границы | | Описание прохождения границы |
|---|---|---|
| от точки | до точки | |
| 1 | 2 | 3 |
| 889 | 890 | - |
| 890 | 891 | - |
| 891 | 892 | - |
| 892 | 893 | - |
| 893 | 894 | - |
| 894 | 895 | - |
| 895 | 896 | - |
| 896 | 897 | - |
| 897 | 898 | - |
| 898 | 899 | - |
| 899 | 900 | - |
| 900 | 901 | - |
| 901 | 902 | - |
| 902 | 903 | - |
| 903 | 904 | - |
| 904 | 905 | - |
| 905 | 906 | - |
| 906 | 907 | - |
| 907 | 908 | - |
| 908 | 909 | - |
| 909 | 910 | - |
| 910 | 911 | - |
| 911 | 912 | - |
| 912 | 913 | - |
| 913 | 914 | - |
| 914 | 915 | - |
| 915 | 916 | - |
| 916 | 917 | - |
| 917 | 918 | - |
| 918 | 615 | - |

# ГРАФИЧЕСКОЕ ОПИСАНИЕ
## местоположения границ населенных пунктов, территориальных зон, особо охраняемых природных территорий, зон с особыми условиями использования территории

## Коммунально-складская зона (ТК.1)

(наименование объекта, местоположение границ которого описано (далее - объект))

## Раздел 1

## Сведения об объекте

| № п/п | Характеристики объекта | Описание характеристик |
|---|---|---|
| 1 | 2 | 3 |
| 1 | Местоположение объекта | Ленинградская область, м.р-н Выборгский, г.п Приморское |
| 2 | Площадь объекта +/- величина погрешности определения площади (Р +/- Дельта Р) | 215962 +/- 8133 м² |
| 3 | Иные характеристики объекта | - |

## Раздел 2

## Сведения о местоположении границ объекта

1. Система координат МСК-47, зона 1

2. Сведения о характерных точках границ объекта

| Обозначение характерных точек границ | Координаты, м | | Метод определения координат характерной точки | Средняя квадратическая погрешность положения характерной точки (Mt), м | Описание обозначения точки на местности (при наличии) |
|---|---|---|---|---|---|
| | X | Y | | | |
| 1 | 2 | 3 | 4 | 5 | 6 |
| 1 | 485108.45 | 1286427.62 | Картометрический метод | 5.0 | - |
| 2 | 485117.35 | 1286421.49 | Картометрический метод | 5.0 | - |
| 3 | 485133.90 | 1286440.24 | Картометрический метод | 5.0 | - |
| 4 | 485146.71 | 1286455.55 | Картометрический метод | 5.0 | - |
| 5 | 485152.95 | 1286466.27 | Картометрический метод | 5.0 | - |
| 6 | 485147.13 | 1286470.75 | Картометрический метод | 5.0 | - |
| 7 | 485146.38 | 1286469.85 | Картометрический метод | 5.0 | - |
| 8 | 485129.67 | 1286484.26 | Картометрический метод | 5.0 | - |
| 9 | 485126.41 | 1286480.46 | Картометрический метод | 5.0 | - |
| 10 | 485108.47 | 1286495.93 | Картометрический метод | 5.0 | - |
| 11 | 485073.27 | 1286451.81 | Картометрический метод | 5.0 | - |
| 12 | 485108.11 | 1286427.20 | Картометрический метод | 5.0 | - |
| 1 | 485108.45 | 1286427.62 | Картометрический метод | 5.0 | - |
| 13 | 485214.08 | 1286414.77 | Картометрический метод | 5.0 | - |
| 14 | 485229.31 | 1286432.80 | Картометрический метод | 5.0 | - |
| 15 | 485224.79 | 1286436.27 | Картометрический метод | 5.0 | - |
| 16 | 485210.41 | 1286417.99 | Картометрический метод | 5.0 | - |
| 13 | 485214.08 | 1286414.77 | Картометрический метод | 5.0 | - |
| 17 | 485430.00 | 1286496.00 | Картометрический метод | 5.0 | - |
| 18 | 485435.00 | 1286502.00 | Картометрический метод | 5.0 | - |
| 19 | 485432.00 | 1286504.00 | Картометрический метод | 5.0 | - |
| 20 | 485450.28 | 1286530.68 | Картометрический метод | 5.0 | - |

2. Сведения о характерных точках границ объекта

| Обозначение характерных точек границ | Координаты, м | | Метод определения координат характерной точки | Средняя квадратическая погрешность положения характерной точки (Mt), м | Описание обозначения точки на местности (при наличии) |
|---|---|---|---|---|---|
| | X | Y | | | |
| 1 | 2 | 3 | 4 | 5 | 6 |
| 21 | 485396.00 | 1286567.25 | Картометрический метод | 5.0 | - |
| 22 | 485360.50 | 1286577.54 | Картометрический метод | 5.0 | - |
| 23 | 485359.31 | 1286577.90 | Картометрический метод | 5.0 | - |
| 24 | 485313.52 | 1286529.04 | Картометрический метод | 5.0 | - |
| 25 | 485314.21 | 1286528.57 | Картометрический метод | 5.0 | - |
| 26 | 485418.00 | 1286457.00 | Картометрический метод | 5.0 | - |
| 27 | 485415.51 | 1286453.32 | Картометрический метод | 5.0 | - |
| 28 | 485454.18 | 1286424.80 | Картометрический метод | 5.0 | - |
| 29 | 485472.17 | 1286450.48 | Картометрический метод | 5.0 | - |
| 30 | 485459.97 | 1286475.06 | Картометрический метод | 5.0 | - |
| 17 | 485430.00 | 1286496.00 | Картометрический метод | 5.0 | - |
| 31 | 483138.78 | 1294480.35 | Картометрический метод | 5.0 | - |
| 32 | 483142.74 | 1294500.98 | Картометрический метод | 5.0 | - |
| 33 | 483113.38 | 1294509.53 | Картометрический метод | 5.0 | - |
| 34 | 483095.64 | 1294426.15 | Картометрический метод | 5.0 | - |
| 35 | 483146.69 | 1294418.45 | Картометрический метод | 5.0 | - |
| 36 | 483166.20 | 1294481.39 | Картометрический метод | 5.0 | - |
| 37 | 483164.41 | 1294490.78 | Картометрический метод | 5.0 | - |
| 31 | 483138.78 | 1294480.35 | Картометрический метод | 5.0 | - |
| 38 | 491293.06 | 1311151.92 | Картометрический метод | 5.0 | - |
| 39 | 491329.48 | 1311092.62 | Картометрический метод | 5.0 | - |
| 40 | 491329.64 | 1311092.72 | Картометрический метод | 5.0 | - |
| 41 | 491369.58 | 1311118.33 | Картометрический метод | 5.0 | - |
| 42 | 491340.38 | 1311167.89 | Картометрический метод | 5.0 | - |
| 43 | 491332.37 | 1311181.49 | Картометрический метод | 5.0 | - |

2. Сведения о характерных точках границ объекта

| Обозначение характерных точек границ | Координаты, м | | Метод определения координат характерной точки | Средняя квадратическая погрешность положения характерной точки (Mt), м | Описание обозначения точки на местности (при наличии) |
|---|---|---|---|---|---|
| | X | Y | | | |
| 1 | 2 | 3 | 4 | 5 | 6 |
| 44 | 491299.49 | 1311159.73 | Картометрический метод | 5.0 | - |
| 38 | 491293.06 | 1311151.92 | Картометрический метод | 5.0 | - |
| 45 | 494104.27 | 1292286.21 | Картометрический метод | 5.0 | - |
| 46 | 494136.81 | 1292260.86 | Картометрический метод | 5.0 | - |
| 47 | 494114.29 | 1292230.32 | Картометрический метод | 5.0 | - |
| 48 | 494115.00 | 1292225.44 | Картометрический метод | 5.0 | - |
| 49 | 494117.57 | 1292211.92 | Картометрический метод | 5.0 | - |
| 50 | 494120.20 | 1292203.95 | Картометрический метод | 5.0 | - |
| 51 | 494130.28 | 1292180.94 | Картометрический метод | 5.0 | - |
| 52 | 494149.15 | 1292166.55 | Картометрический метод | 5.0 | - |
| 53 | 494177.07 | 1292148.42 | Картометрический метод | 5.0 | - |
| 54 | 494234.06 | 1292129.97 | Картометрический метод | 5.0 | - |
| 55 | 494259.32 | 1292116.58 | Картометрический метод | 5.0 | - |
| 56 | 494269.90 | 1292141.45 | Картометрический метод | 5.0 | - |
| 57 | 494276.10 | 1292155.70 | Картометрический метод | 5.0 | - |
| 58 | 494284.65 | 1292162.83 | Картометрический метод | 5.0 | - |
| 59 | 494298.30 | 1292149.31 | Картометрический метод | 5.0 | - |
| 60 | 494303.21 | 1292154.53 | Картометрический метод | 5.0 | - |
| 61 | 494154.56 | 1292311.13 | Картометрический метод | 5.0 | - |
| 62 | 494139.08 | 1292326.19 | Картометрический метод | 5.0 | - |
| 45 | 494104.27 | 1292286.21 | Картометрический метод | 5.0 | - |
| 63 | 494268.62 | 1292235.64 | Картометрический метод | 5.0 | - |
| 64 | 494277.44 | 1292243.05 | Картометрический метод | 5.0 | - |
| 65 | 494250.94 | 1292271.17 | Картометрический метод | 5.0 | - |
| 66 | 494227.50 | 1292295.16 | Картометрический метод | 5.0 | - |

2. Сведения о характерных точках границ объекта

| Обозначение характерных точек границ | Координаты, м | | Метод определения координат характерной точки | Средняя квадратическая погрешность положения характерной точки (Mt), м | Описание обозначения точки на местности (при наличии) |
|---|---|---|---|---|---|
| | X | Y | | | |
| 1 | 2 | 3 | 4 | 5 | 6 |
| 67 | 494202.46 | 1292301.35 | Картометрический метод | 5.0 | - |
| 68 | 494190.79 | 1292289.68 | Картометрический метод | 5.0 | - |
| 69 | 494297.75 | 1292177.53 | Картометрический метод | 5.0 | - |
| 70 | 494299.49 | 1292180.38 | Картометрический метод | 5.0 | - |
| 71 | 494309.48 | 1292192.57 | Картометрический метод | 5.0 | - |
| 72 | 494294.91 | 1292206.63 | Картометрический метод | 5.0 | - |
| 73 | 494291.60 | 1292210.27 | Картометрический метод | 5.0 | - |
| 74 | 494286.63 | 1292213.58 | Картометрический метод | 5.0 | - |
| 75 | 494279.65 | 1292218.91 | Картометрический метод | 5.0 | - |
| 76 | 494272.85 | 1292225.90 | Картометрический метод | 5.0 | - |
| 63 | 494268.62 | 1292235.64 | Картометрический метод | 5.0 | - |
| 77 | 483921.19 | 1295825.04 | Картометрический метод | 5.0 | - |
| 78 | 483930.30 | 1295784.72 | Картометрический метод | 5.0 | - |
| 79 | 484054.09 | 1295851.97 | Картометрический метод | 5.0 | - |
| 80 | 484065.48 | 1295860.50 | Картометрический метод | 5.0 | - |
| 81 | 484002.10 | 1295934.65 | Картометрический метод | 5.0 | - |
| 77 | 483921.19 | 1295825.04 | Картометрический метод | 5.0 | - |
| 82 | 484494.91 | 1286837.08 | Картометрический метод | 5.0 | - |
| 83 | 484504.13 | 1286853.43 | Картометрический метод | 5.0 | - |
| 84 | 484508.54 | 1286861.25 | Картометрический метод | 5.0 | - |
| 85 | 484511.26 | 1286864.18 | Картометрический метод | 5.0 | - |
| 86 | 484513.98 | 1286867.11 | Картометрический метод | 5.0 | - |
| 87 | 484519.42 | 1286872.96 | Картометрический метод | 5.0 | - |
| 88 | 484531.51 | 1286861.74 | Картометрический метод | 5.0 | - |
| 89 | 484545.07 | 1286853.37 | Картометрический метод | 5.0 | - |

2. Сведения о характерных точках границ объекта

| Обозначение характерных точек границ | Координаты, м | | Метод определения координат характерной точки | Средняя квадратическая погрешность положения характерной точки (Mt), м | Описание обозначения точки на местности (при наличии) |
|---|---|---|---|---|---|
| | X | Y | | | |
| 1 | 2 | 3 | 4 | 5 | 6 |
| 90 | 484569.30 | 1286890.17 | Картометрический метод | 5.0 | - |
| 91 | 484579.32 | 1286905.40 | Картометрический метод | 5.0 | - |
| 92 | 484601.98 | 1286889.60 | Картометрический метод | 5.0 | - |
| 93 | 484620.57 | 1286877.80 | Картометрический метод | 5.0 | - |
| 94 | 484629.87 | 1286871.91 | Картометрический метод | 5.0 | - |
| 95 | 484660.64 | 1286852.38 | Картометрический метод | 5.0 | - |
| 96 | 484667.30 | 1286863.49 | Картометрический метод | 5.0 | - |
| 97 | 484677.21 | 1286880.01 | Картометрический метод | 5.0 | - |
| 98 | 484679.07 | 1286883.11 | Картометрический метод | 5.0 | - |
| 99 | 484704.07 | 1286926.43 | Картометрический метод | 5.0 | - |
| 100 | 484723.00 | 1286923.94 | Картометрический метод | 5.0 | - |
| 101 | 484727.02 | 1286978.29 | Картометрический метод | 5.0 | - |
| 102 | 484717.84 | 1286990.23 | Картометрический метод | 5.0 | - |
| 103 | 484661.26 | 1287020.13 | Картометрический метод | 5.0 | - |
| 104 | 484637.14 | 1287032.86 | Картометрический метод | 5.0 | - |
| 105 | 484599.72 | 1287057.83 | Картометрический метод | 5.0 | - |
| 106 | 484585.45 | 1287067.23 | Картометрический метод | 5.0 | - |
| 107 | 484520.98 | 1287109.50 | Картометрический метод | 5.0 | - |
| 108 | 484417.32 | 1286960.09 | Картометрический метод | 5.0 | - |
| 109 | 484458.89 | 1286934.09 | Картометрический метод | 5.0 | - |
| 110 | 484461.00 | 1286909.51 | Картометрический метод | 5.0 | - |
| 111 | 484436.12 | 1286868.77 | Картометрический метод | 5.0 | - |
| 112 | 484444.85 | 1286864.09 | Картометрический метод | 5.0 | - |
| 113 | 484472.96 | 1286844.29 | Картометрический метод | 5.0 | - |
| 114 | 484479.51 | 1286839.68 | Картометрический метод | 5.0 | - |

2. Сведения о характерных точках границ объекта

| Обозначение характерных точек границ | Координаты, м | | Метод определения координат характерной точки | Средняя квадратическая погрешность положения характерной точки (Mt), м | Описание обозначения точки на местности (при наличии) |
|---|---|---|---|---|---|
| | X | Y | | | |
| 1 | 2 | 3 | 4 | 5 | 6 |
| 115 | 484486.53 | 1286841.39 | Картометрический метод | 5.0 | - |
| 82 | 484494.91 | 1286837.08 | Картометрический метод | 5.0 | - |
| 116 | 484471.13 | 1286893.57 | Картометрический метод | 5.0 | - |
| 117 | 484468.03 | 1286893.55 | Картометрический метод | 5.0 | - |
| 118 | 484452.29 | 1286887.47 | Картометрический метод | 5.0 | - |
| 119 | 484459.23 | 1286869.94 | Картометрический метод | 5.0 | - |
| 120 | 484471.31 | 1286874.77 | Картометрический метод | 5.0 | - |
| 116 | 484471.13 | 1286893.57 | Картометрический метод | 5.0 | - |
| 121 | 483988.61 | 1295007.21 | Картометрический метод | 5.0 | - |
| 122 | 483996.86 | 1295004.07 | Картометрический метод | 5.0 | - |
| 123 | 483996.88 | 1295006.40 | Картометрический метод | 5.0 | - |
| 124 | 483999.86 | 1295128.73 | Картометрический метод | 5.0 | - |
| 125 | 484117.30 | 1295085.55 | Картометрический метод | 5.0 | - |
| 126 | 484124.30 | 1295131.48 | Картометрический метод | 5.0 | - |
| 127 | 484114.45 | 1295130.81 | Картометрический метод | 5.0 | - |
| 128 | 483994.24 | 1295131.08 | Картометрический метод | 5.0 | - |
| 129 | 483992.48 | 1295095.23 | Картометрический метод | 5.0 | - |
| 130 | 483990.08 | 1295046.31 | Картометрический метод | 5.0 | - |
| 121 | 483988.61 | 1295007.21 | Картометрический метод | 5.0 | - |
| 131 | 484097.50 | 1294955.53 | Картометрический метод | 5.0 | - |
| 132 | 484109.86 | 1295036.68 | Картометрический метод | 5.0 | - |
| 133 | 484084.19 | 1294964.83 | Картометрический метод | 5.0 | - |
| 131 | 484097.50 | 1294955.53 | Картометрический метод | 5.0 | - |
| 134 | 484291.80 | 1296225.62 | Картометрический метод | 5.0 | - |
| 135 | 484279.26 | 1296236.42 | Картометрический метод | 5.0 | - |

2. Сведения о характерных точках границ объекта

| Обозначение характерных точек границ | Координаты, м | | Метод определения координат характерной точки | Средняя квадратическая погрешность положения характерной точки (Mt), м | Описание обозначения точки на местности (при наличии) |
|---|---|---|---|---|---|
| | X | Y | | | |
| 1 | 2 | 3 | 4 | 5 | 6 |
| 136 | 484207.68 | 1296296.74 | Картометрический метод | 5.0 | - |
| 137 | 484127.88 | 1296359.38 | Картометрический метод | 5.0 | - |
| 138 | 484119.38 | 1296366.59 | Картометрический метод | 5.0 | - |
| 139 | 484113.20 | 1296357.91 | Картометрический метод | 5.0 | - |
| 140 | 484099.49 | 1296338.65 | Картометрический метод | 5.0 | - |
| 141 | 484083.10 | 1296315.61 | Картометрический метод | 5.0 | - |
| 142 | 484061.97 | 1296284.25 | Картометрический метод | 5.0 | - |
| 143 | 484207.83 | 1296177.80 | Картометрический метод | 5.0 | - |
| 144 | 484260.85 | 1296194.89 | Картометрический метод | 5.0 | - |
| 134 | 484291.80 | 1296225.62 | Картометрический метод | 5.0 | - |
| 145 | 491416.75 | 1311067.98 | Картометрический метод | 5.0 | - |
| 146 | 491476.52 | 1311083.30 | Картометрический метод | 5.0 | - |
| 147 | 491479.71 | 1311084.50 | Картометрический метод | 5.0 | - |
| 148 | 491463.06 | 1311172.69 | Картометрический метод | 5.0 | - |
| 149 | 491453.55 | 1311172.94 | Картометрический метод | 5.0 | - |
| 150 | 491439.68 | 1311175.26 | Картометрический метод | 5.0 | - |
| 151 | 491402.41 | 1311143.94 | Картометрический метод | 5.0 | - |
| 145 | 491416.75 | 1311067.98 | Картометрический метод | 5.0 | - |
| 152 | 491615.86 | 1311541.83 | Картометрический метод | 5.0 | - |
| 153 | 491625.58 | 1311555.89 | Картометрический метод | 5.0 | - |
| 154 | 491567.46 | 1311596.92 | Картометрический метод | 5.0 | - |
| 155 | 491486.63 | 1311646.75 | Картометрический метод | 5.0 | - |
| 156 | 491484.29 | 1311644.15 | Картометрический метод | 5.0 | - |
| 157 | 491484.02 | 1311643.85 | Картометрический метод | 5.0 | - |
| 158 | 491445.57 | 1311601.20 | Картометрический метод | 5.0 | - |

2. Сведения о характерных точках границ объекта

| Обозначение характерных точек границ | Координаты, м | | Метод определения координат характерной точки | Средняя квадратическая погрешность положения характерной точки (Mt), м | Описание обозначения точки на местности (при наличии) |
|---|---|---|---|---|---|
| | X | Y | | | |
| 1 | 2 | 3 | 4 | 5 | 6 |
| 159 | 491444.00 | 1311599.46 | Картометрический метод | 5.0 | - |
| 160 | 491425.61 | 1311565.41 | Картометрический метод | 5.0 | - |
| 161 | 491440.58 | 1311553.54 | Картометрический метод | 5.0 | - |
| 162 | 491652.47 | 1311354.51 | Картометрический метод | 5.0 | - |
| 163 | 491709.39 | 1311439.98 | Картометрический метод | 5.0 | - |
| 164 | 491723.81 | 1311461.63 | Картометрический метод | 5.0 | - |
| 152 | 491615.86 | 1311541.83 | Картометрический метод | 5.0 | - |
| 165 | 491564.18 | 1311415.50 | Картометрический метод | 5.0 | - |
| 166 | 491429.32 | 1311542.12 | Картометрический метод | 5.0 | - |
| 167 | 491417.91 | 1311551.17 | Картометрический метод | 5.0 | - |
| 168 | 491402.10 | 1311521.90 | Картометрический метод | 5.0 | - |
| 169 | 491489.74 | 1311442.90 | Картометрический метод | 5.0 | - |
| 170 | 491526.39 | 1311387.25 | Картометрический метод | 5.0 | - |
| 165 | 491564.18 | 1311415.50 | Картометрический метод | 5.0 | - |
| 171 | 483544.53 | 1307776.21 | Картометрический метод | 5.0 | - |
| 172 | 483532.09 | 1307775.11 | Картометрический метод | 5.0 | - |
| 173 | 483536.91 | 1307772.60 | Картометрический метод | 5.0 | - |
| 174 | 483531.34 | 1307755.18 | Картометрический метод | 5.0 | - |
| 175 | 483514.13 | 1307758.88 | Картометрический метод | 5.0 | - |
| 176 | 483512.56 | 1307750.93 | Картометрический метод | 5.0 | - |
| 177 | 483495.40 | 1307753.90 | Картометрический метод | 5.0 | - |
| 178 | 483493.95 | 1307746.33 | Картометрический метод | 5.0 | - |
| 179 | 483497.68 | 1307735.52 | Картометрический метод | 5.0 | - |
| 180 | 483494.72 | 1307723.78 | Картометрический метод | 5.0 | - |
| 181 | 483498.94 | 1307722.59 | Картометрический метод | 5.0 | - |

2. Сведения о характерных точках границ объекта

| Обозначение характерных точек границ | Координаты, м | | Метод определения координат характерной точки | Средняя квадратическая погрешность положения характерной точки (Mt), м | Описание обозначения точки на местности (при наличии) |
|---|---|---|---|---|---|
| | X | Y | | | |
| 1 | 2 | 3 | 4 | 5 | 6 |
| 182 | 483496.76 | 1307715.52 | Картометрический метод | 5.0 | - |
| 183 | 483494.91 | 1307715.83 | Картометрический метод | 5.0 | - |
| 184 | 483477.40 | 1307656.97 | Картометрический метод | 5.0 | - |
| 185 | 483476.83 | 1307657.13 | Картометрический метод | 5.0 | - |
| 186 | 483472.97 | 1307637.04 | Картометрический метод | 5.0 | - |
| 187 | 483535.07 | 1307622.31 | Картометрический метод | 5.0 | - |
| 188 | 483536.47 | 1307631.03 | Картометрический метод | 5.0 | - |
| 189 | 483571.75 | 1307762.71 | Картометрический метод | 5.0 | - |
| 190 | 483578.00 | 1307771.25 | Картометрический метод | 5.0 | - |
| 191 | 483582.75 | 1307778.52 | Картометрический метод | 5.0 | - |
| 192 | 483586.52 | 1307785.75 | Картометрический метод | 5.0 | - |
| 171 | 483544.53 | 1307776.21 | Картометрический метод | 5.0 | - |
| 193 | 480998.44 | 1308053.67 | Картометрический метод | 5.0 | - |
| 194 | 481002.13 | 1308039.64 | Картометрический метод | 5.0 | - |
| 195 | 480995.11 | 1308034.18 | Картометрический метод | 5.0 | - |
| 196 | 480991.64 | 1308040.39 | Картометрический метод | 5.0 | - |
| 197 | 480987.99 | 1308049.17 | Картометрический метод | 5.0 | - |
| 198 | 480913.00 | 1308016.87 | Картометрический метод | 5.0 | - |
| 199 | 480902.86 | 1308040.47 | Картометрический метод | 5.0 | - |
| 200 | 480884.36 | 1308030.66 | Картометрический метод | 5.0 | - |
| 201 | 480874.22 | 1308025.21 | Картометрический метод | 5.0 | - |
| 202 | 480866.09 | 1308020.89 | Картометрический метод | 5.0 | - |
| 203 | 480869.45 | 1308015.12 | Картометрический метод | 5.0 | - |
| 204 | 480926.68 | 1307912.39 | Картометрический метод | 5.0 | - |
| 205 | 481012.91 | 1307946.95 | Картометрический метод | 5.0 | - |

2. Сведения о характерных точках границ объекта

| Обозначение характерных точек границ | Координаты, м | | Метод определения координат характерной точки | Средняя квадратическая погрешность положения характерной точки (Mt), м | Описание обозначения точки на местности (при наличии) |
|---|---|---|---|---|---|
| | X | Y | | | |
| 1 | 2 | 3 | 4 | 5 | 6 |
| 206 | 481014.81 | 1307947.37 | Картометрический метод | 5.0 | - |
| 207 | 481059.46 | 1307949.69 | Картометрический метод | 5.0 | - |
| 208 | 481053.59 | 1307985.15 | Картометрический метод | 5.0 | - |
| 209 | 481046.28 | 1308006.36 | Картометрический метод | 5.0 | - |
| 210 | 481016.16 | 1308061.31 | Картометрический метод | 5.0 | - |
| 193 | 480998.44 | 1308053.67 | Картометрический метод | 5.0 | - |
| 211 | 480319.20 | 1306674.51 | Картометрический метод | 5.0 | - |
| 212 | 480332.36 | 1306676.39 | Картометрический метод | 5.0 | - |
| 213 | 480401.88 | 1306674.51 | Картометрический метод | 5.0 | - |
| 214 | 480401.89 | 1306674.51 | Картометрический метод | 5.0 | - |
| 215 | 480428.19 | 1306672.63 | Картометрический метод | 5.0 | - |
| 216 | 480473.29 | 1306685.79 | Картометрический метод | 5.0 | - |
| 217 | 480486.44 | 1306717.72 | Картометрический метод | 5.0 | - |
| 218 | 480501.04 | 1306759.26 | Картометрический метод | 5.0 | - |
| 219 | 480318.28 | 1306765.39 | Картометрический метод | 5.0 | - |
| 220 | 480295.42 | 1306693.42 | Картометрический метод | 5.0 | - |
| 221 | 480306.10 | 1306685.85 | Картометрический метод | 5.0 | - |
| 211 | 480319.20 | 1306674.51 | Картометрический метод | 5.0 | - |

3. Сведения о характерных точках части (частей) границы объекта

| Обозначение характерных точек части границы | Координаты, м | | Метод определения координат характерной точки | Средняя квадратическая погрешность положения характерной точки (Mt), м | Описание обозначения точки на местности (при наличии) |
|---|---|---|---|---|---|
| | X | Y | | | |
| 1 | 2 | 3 | 4 | 5 | 6 |
| - | - | - | - | - | - |

## Раздел 3

## Сведения о местоположении измененных (уточненных) границ объекта

1. Система координат -

2. Сведения о характерных точках границ объекта

| Обозначение характерных точек границ | Существующие координаты, м | | Измененные (уточненные) координаты, м | | Метод определения координат характерной точки | Средняя квадратическая погрешность положения характерной точки (Mt), м | Описание обозначения точки на местности (при наличии) |
|---|---|---|---|---|---|---|---|
| | X | Y | X | Y | | | |
| 1 | 2 | 3 | 4 | 5 | 6 | 7 | 8 |
| - | - | - | - | - | - | - | |

3. Сведения о характерных точках части (частей) границы объекта

| Обозначение характерных точек части границы | Существующие координаты, м | | Измененные (уточненные) координаты, м | | Метод определения координат характерной точки | Средняя квадратическая погрешность положения характерной точки (Mt), м | Описание обозначения точки на местности (при наличии) |
|---|---|---|---|---|---|---|---|
| | X | Y | X | Y | | | |
| 1 | 2 | 3 | 4 | 5 | 6 | 7 | 8 |
| - | - | - | - | - | - | - | |

## ТЕКСТОВОЕ ОПИСАНИЕ
## местоположения границ населенных пунктов, территориальных зон

| Прохождение границы | | Описание прохождения границы |
|---|---|---|
| от точки | до точки | |
| 1 | 2 | 3 |
| 1 | 2 | - |
| 2 | 3 | - |
| 3 | 4 | - |
| 4 | 5 | - |
| 5 | 6 | - |
| 6 | 7 | - |
| 7 | 8 | - |
| 8 | 9 | - |
| 9 | 10 | - |
| 10 | 11 | - |
| 11 | 12 | - |
| 12 | 1 | - |
| 13 | 14 | - |
| 14 | 15 | - |
| 15 | 16 | - |
| 16 | 13 | - |
| 17 | 18 | - |
| 18 | 19 | - |
| 19 | 20 | - |
| 20 | 21 | - |
| 21 | 22 | - |
| 22 | 23 | - |
| 23 | 24 | - |
| 24 | 25 | - |
| 25 | 26 | - |
| 26 | 27 | - |
| 27 | 28 | - |
| 28 | 29 | - |
| 29 | 30 | - |
| 30 | 17 | - |
| 31 | 32 | - |
| 32 | 33 | - |
| 33 | 34 | - |
| 34 | 35 | - |
| 35 | 36 | - |
| 36 | 37 | - |
| 37 | 31 | - |

## ТЕКСТОВОЕ ОПИСАНИЕ
## местоположения границ населенных пунктов, территориальных зон

| Прохождение границы | | Описание прохождения границы |
|---|---|---|
| от точки | до точки | |
| 1 | 2 | 3 |
| 38 | 39 | - |
| 39 | 40 | - |
| 40 | 41 | - |
| 41 | 42 | - |
| 42 | 43 | - |
| 43 | 44 | - |
| 44 | 38 | - |
| 45 | 46 | - |
| 46 | 47 | - |
| 47 | 48 | - |
| 48 | 49 | - |
| 49 | 50 | - |
| 50 | 51 | - |
| 51 | 52 | - |
| 52 | 53 | - |
| 53 | 54 | - |
| 54 | 55 | - |
| 55 | 56 | - |
| 56 | 57 | - |
| 57 | 58 | - |
| 58 | 59 | - |
| 59 | 60 | - |
| 60 | 61 | - |
| 61 | 62 | - |
| 62 | 45 | - |
| 63 | 64 | - |
| 64 | 65 | - |
| 65 | 66 | - |
| 66 | 67 | - |
| 67 | 68 | - |
| 68 | 69 | - |
| 69 | 70 | - |
| 70 | 71 | - |
| 71 | 72 | - |
| 72 | 73 | - |
| 73 | 74 | - |
| 74 | 75 | - |

## ТЕКСТОВОЕ ОПИСАНИЕ
## местоположения границ населенных пунктов, территориальных зон

| Прохождение границы | | Описание прохождения границы |
|---|---|---|
| от точки | до точки | |
| 1 | 2 | 3 |
| 75 | 76 | - |
| 76 | 63 | - |
| 77 | 78 | - |
| 78 | 79 | - |
| 79 | 80 | - |
| 80 | 81 | - |
| 81 | 77 | - |
| 82 | 83 | - |
| 83 | 84 | - |
| 84 | 85 | - |
| 85 | 86 | - |
| 86 | 87 | - |
| 87 | 88 | - |
| 88 | 89 | - |
| 89 | 90 | - |
| 90 | 91 | - |
| 91 | 92 | - |
| 92 | 93 | - |
| 93 | 94 | - |
| 94 | 95 | - |
| 95 | 96 | - |
| 96 | 97 | - |
| 97 | 98 | - |
| 98 | 99 | - |
| 99 | 100 | - |
| 100 | 101 | - |
| 101 | 102 | - |
| 102 | 103 | - |
| 103 | 104 | - |
| 104 | 105 | - |
| 105 | 106 | - |
| 106 | 107 | - |
| 107 | 108 | - |
| 108 | 109 | - |
| 109 | 110 | - |
| 110 | 111 | - |
| 111 | 112 | - |

## ТЕКСТОВОЕ ОПИСАНИЕ
## местоположения границ населенных пунктов, территориальных зон

| Прохождение границы | | Описание прохождения границы |
|---|---|---|
| от точки | до точки | |
| 1 | 2 | 3 |
| 112 | 113 | - |
| 113 | 114 | - |
| 114 | 115 | - |
| 115 | 82 | - |
| 116 | 117 | - |
| 117 | 118 | - |
| 118 | 119 | - |
| 119 | 120 | - |
| 120 | 116 | - |
| 121 | 122 | - |
| 122 | 123 | - |
| 123 | 124 | - |
| 124 | 125 | - |
| 125 | 126 | - |
| 126 | 127 | - |
| 127 | 128 | - |
| 128 | 129 | - |
| 129 | 130 | - |
| 130 | 121 | - |
| 131 | 132 | - |
| 132 | 133 | - |
| 133 | 131 | - |
| 134 | 135 | - |
| 135 | 136 | - |
| 136 | 137 | - |
| 137 | 138 | - |
| 138 | 139 | - |
| 139 | 140 | - |
| 140 | 141 | - |
| 141 | 142 | - |
| 142 | 143 | - |
| 143 | 144 | - |
| 144 | 134 | - |
| 145 | 146 | - |
| 146 | 147 | - |
| 147 | 148 | - |
| 148 | 149 | - |

## ТЕКСТОВОЕ ОПИСАНИЕ
## местоположения границ населенных пунктов, территориальных зон

| Прохождение границы | | Описание прохождения границы |
|---|---|---|
| от точки | до точки | |
| 1 | 2 | 3 |
| 149 | 150 | - |
| 150 | 151 | - |
| 151 | 145 | - |
| 152 | 153 | - |
| 153 | 154 | - |
| 154 | 155 | - |
| 155 | 156 | - |
| 156 | 157 | - |
| 157 | 158 | - |
| 158 | 159 | - |
| 159 | 160 | - |
| 160 | 161 | - |
| 161 | 162 | - |
| 162 | 163 | - |
| 163 | 164 | - |
| 164 | 152 | - |
| 165 | 166 | - |
| 166 | 167 | - |
| 167 | 168 | - |
| 168 | 169 | - |
| 169 | 170 | - |
| 170 | 165 | - |
| 171 | 172 | - |
| 172 | 173 | - |
| 173 | 174 | - |
| 174 | 175 | - |
| 175 | 176 | - |
| 176 | 177 | - |
| 177 | 178 | - |
| 178 | 179 | - |
| 179 | 180 | - |
| 180 | 181 | - |
| 181 | 182 | - |
| 182 | 183 | - |
| 183 | 184 | - |
| 184 | 185 | - |
| 185 | 186 | - |

# ТЕКСТОВОЕ ОПИСАНИЕ
## местоположения границ населенных пунктов, территориальных зон

| Прохождение границы | | Описание прохождения границы |
|---|---|---|
| от точки | до точки | |
| 1 | 2 | 3 |
| 186 | 187 | - |
| 187 | 188 | - |
| 188 | 189 | - |
| 189 | 190 | - |
| 190 | 191 | - |
| 191 | 192 | - |
| 192 | 171 | - |
| 193 | 194 | - |
| 194 | 195 | - |
| 195 | 196 | - |
| 196 | 197 | - |
| 197 | 198 | - |
| 198 | 199 | - |
| 199 | 200 | - |
| 200 | 201 | - |
| 201 | 202 | - |
| 202 | 203 | - |
| 203 | 204 | - |
| 204 | 205 | - |
| 205 | 206 | - |
| 206 | 207 | - |
| 207 | 208 | - |
| 208 | 209 | - |
| 209 | 210 | - |
| 210 | 193 | - |
| 211 | 212 | - |
| 212 | 213 | - |
| 213 | 214 | - |
| 214 | 215 | - |
| 215 | 216 | - |
| 216 | 217 | - |
| 217 | 218 | - |
| 218 | 219 | - |
| 219 | 220 | - |
| 220 | 221 | - |
| 221 | 211 | - |

# ГРАФИЧЕСКОЕ ОПИСАНИЕ
## местоположения границ населенных пунктов, территориальных зон, особо охраняемых природных территорий, зон с особыми условиями использования территории

## Коммунально-складская зона (ТК.1.1)

(наименование объекта, местоположение границ которого описано (далее - объект))

### Раздел 1

### Сведения об объекте

| № п/п | Характеристики объекта | Описание характеристик |
|---|---|---|
| 1 | 2 | 3 |
| 1 | Местоположение объекта | Ленинградская область, м.р-н Выборгский, г.п Приморское |
| 2 | Площадь объекта +/- величина погрешности определения площади (Р +/- Дельта Р) | 7276 +/- 1493 м² |
| 3 | Иные характеристики объекта | - |

## Раздел 2

## Сведения о местоположении границ объекта

1. Система координат МСК-47, зона 1

2. Сведения о характерных точках границ объекта

| Обозначение характерных точек границ | Координаты, м | | Метод определения координат характерной точки | Средняя квадратическая погрешность положения характерной точки (Mt), м | Описание обозначения точки на местности (при наличии) |
|---|---|---|---|---|---|
| | X | Y | | | |
| 1 | 2 | 3 | 4 | 5 | 6 |
| 1 | 483416.35 | 1308279.70 | Картометрический метод | 5.0 | - |
| 2 | 483552.88 | 1308360.25 | Картометрический метод | 5.0 | - |
| 3 | 483489.75 | 1308468.97 | Картометрический метод | 5.0 | - |
| 4 | 483468.06 | 1308506.19 | Картометрический метод | 5.0 | - |
| 5 | 483412.52 | 1308474.12 | Картометрический метод | 5.0 | - |
| 6 | 483472.81 | 1308413.75 | Картометрический метод | 5.0 | - |
| 7 | 483479.17 | 1308406.43 | Картометрический метод | 5.0 | - |
| 8 | 483515.99 | 1308395.31 | Картометрический метод | 5.0 | - |
| 9 | 483536.38 | 1308362.63 | Картометрический метод | 5.0 | - |
| 10 | 483483.71 | 1308326.91 | Картометрический метод | 5.0 | - |
| 11 | 483413.03 | 1308285.08 | Картометрический метод | 5.0 | - |
| 1 | 483416.35 | 1308279.70 | Картометрический метод | 5.0 | - |

3. Сведения о характерных точках части (частей) границы объекта

| Обозначение характерных точек части границы | Координаты, м | | Метод определения координат характерной точки | Средняя квадратическая погрешность положения характерной точки (Mt), м | Описание обозначения точки на местности (при наличии) |
|---|---|---|---|---|---|
| | X | Y | | | |
| 1 | 2 | 3 | 4 | 5 | 6 |
| - | - | - | - | - | - |

## Раздел 3

## Сведения о местоположении измененных (уточненных) границ объекта

1. Система координат -

2. Сведения о характерных точках границ объекта

| Обозначение характерных точек границ | Существующие координаты, м | | Измененные (уточненные) координаты, м | | Метод определения координат характерной точки | Средняя квадратическая погрешность положения характерной точки (Mt), м | Описание обозначения точки на местности (при наличии) |
|---|---|---|---|---|---|---|---|
| | X | Y | X | Y | | | |
| 1 | 2 | 3 | 4 | 5 | 6 | 7 | 8 |
| - | - | - | - | - | - | - | |

3. Сведения о характерных точках части (частей) границы объекта

| Обозначение характерных точек части границы | Существующие координаты, м | | Измененные (уточненные) координаты, м | | Метод определения координат характерной точки | Средняя квадратическая погрешность положения характерной точки (Mt), м | Описание обозначения точки на местности (при наличии) |
|---|---|---|---|---|---|---|---|
| | X | Y | X | Y | | | |
| 1 | 2 | 3 | 4 | 5 | 6 | 7 | 8 |
| - | - | - | - | - | - | - | |

# ТЕКСТОВОЕ ОПИСАНИЕ
## местоположения границ населенных пунктов, территориальных зон

| Прохождение границы | | Описание прохождения границы |
|---|---|---|
| от точки | до точки | |
| **1** | **2** | **3** |
| 1 | 2 | - |
| 2 | 3 | - |
| 3 | 4 | - |
| 4 | 5 | - |
| 5 | 6 | - |
| 6 | 7 | - |
| 7 | 8 | - |
| 8 | 9 | - |
| 9 | 10 | - |
| 10 | 11 | - |
| 11 | 1 | - |

# ГРАФИЧЕСКОЕ ОПИСАНИЕ
## местоположения границ населенных пунктов, территориальных зон, особо охраняемых природных территорий, зон с особыми условиями использования территории

## Коммунально-складская зона в границах ТРЗ «Берег Финского залива» (ТК.1_ТРЗ.2)

(наименование объекта, местоположение границ которого описано (далее - объект))

## Раздел 1

## Сведения об объекте

| № п/п | Характеристики объекта | Описание характеристик |
|---|---|---|
| 1 | 2 | 3 |
| 1 | Местоположение объекта | Ленинградская область, м.р-н Выборгский, г.п Приморское |
| 2 | Площадь объекта +/- величина погрешности определения площади (Р +/- Дельта Р) | 5429 +/- 1289 м² |
| 3 | Иные характеристики объекта | - |

## Раздел 2

## Сведения о местоположении границ объекта

1. Система координат МСК-47, зона 1

2. Сведения о характерных точках границ объекта

| Обозначение характерных точек границ | Координаты, м | | Метод определения координат характерной точки | Средняя квадратическая погрешность положения характерной точки (Mt), м | Описание обозначения точки на местности (при наличии) |
|---|---|---|---|---|---|
| | X | Y | | | |
| 1 | 2 | 3 | 4 | 5 | 6 |
| 1 | 466989.76 | 1308579.91 | Картометрический метод | 5.0 | - |
| 2 | 466995.96 | 1308580.56 | Картометрический метод | 5.0 | - |
| 3 | 467014.18 | 1308583.84 | Картометрический метод | 5.0 | - |
| 4 | 467013.99 | 1308644.89 | Картометрический метод | 5.0 | - |
| 5 | 467014.20 | 1308678.03 | Картометрический метод | 5.0 | - |
| 6 | 466950.79 | 1308681.59 | Картометрический метод | 5.0 | - |
| 7 | 466952.05 | 1308660.66 | Картометрический метод | 5.0 | - |
| 8 | 466954.86 | 1308613.93 | Картометрический метод | 5.0 | - |
| 9 | 466979.64 | 1308588.74 | Картометрический метод | 5.0 | - |
| 1 | 466989.76 | 1308579.91 | Картометрический метод | 5.0 | - |

3. Сведения о характерных точках части (частей) границы объекта

| Обозначение характерных точек части границы | Координаты, м | | Метод определения координат характерной точки | Средняя квадратическая погрешность положения характерной точки (Mt), м | Описание обозначения точки на местности (при наличии) |
|---|---|---|---|---|---|
| | X | Y | | | |
| 1 | 2 | 3 | 4 | 5 | 6 |
| - | - | - | - | - | - |

## Раздел 3

## Сведения о местоположении измененных (уточненных) границ объекта

1. Система координат -

2. Сведения о характерных точках границ объекта

| Обозначение характерных точек границ | Существующие координаты, м | | Измененные (уточненные) координаты, м | | Метод определения координат характерной точки | Средняя квадратическая погрешность положения характерной точки (Mt), м | Описание обозначения точки на местности (при наличии) |
|---|---|---|---|---|---|---|---|
| | X | Y | X | Y | | | |
| 1 | 2 | 3 | 4 | 5 | 6 | 7 | 8 |
| - | - | - | - | - | - | - | |

3. Сведения о характерных точках части (частей) границы объекта

| Обозначение характерных точек части границы | Существующие координаты, м | | Измененные (уточненные) координаты, м | | Метод определения координат характерной точки | Средняя квадратическая погрешность положения характерной точки (Mt), м | Описание обозначения точки на местности (при наличии) |
|---|---|---|---|---|---|---|---|
| | X | Y | X | Y | | | |
| 1 | 2 | 3 | 4 | 5 | 6 | 7 | 8 |
| - | - | - | - | - | - | - | |

# ТЕКСТОВОЕ ОПИСАНИЕ
## местоположения границ населенных пунктов, территориальных зон

| Прохождение границы | | Описание прохождения границы |
|---|---|---|
| от точки | до точки | |
| **1** | **2** | **3** |
| 1 | 2 | - |
| 2 | 3 | - |
| 3 | 4 | - |
| 4 | 5 | - |
| 5 | 6 | - |
| 6 | 7 | - |
| 7 | 8 | - |
| 8 | 9 | - |
| 9 | 1 | - |

# ГРАФИЧЕСКОЕ ОПИСАНИЕ
## местоположения границ населенных пунктов, территориальных зон, особо охраняемых природных территорий, зон с особыми условиями использования территории

## Зона инженерной инфраструктуры (ТИ.1)

(наименование объекта, местоположение границ которого описано (далее - объект))

### Раздел 1

### Сведения об объекте

| № п/п | Характеристики объекта | Описание характеристик |
|---|---|---|
| 1 | 2 | 3 |
| 1 | Местоположение объекта | Ленинградская область, м.р-н Выборгский, г.п Приморское |
| 2 | Площадь объекта +/- величина погрешности определения площади (Р +/- Дельта Р) | 86335 +/- 10595 м² |
| 3 | Иные характеристики объекта | - |

## Раздел 2

## Сведения о местоположении границ объекта

1. Система координат МСК-47, зона 1

2. Сведения о характерных точках границ объекта

| Обозначение характерных точек границ | Координаты, м | | Метод определения координат характерной точки | Средняя квадратическая погрешность положения характерной точки (Mt), м | Описание обозначения точки на местности (при наличии) |
|---|---|---|---|---|---|
| | X | Y | | | |
| 1 | 2 | 3 | 4 | 5 | 6 |
| 1 | 467648.18 | 1309146.32 | Картометрический метод | 5.0 | - |
| 2 | 467655.52 | 1309099.47 | Картометрический метод | 5.0 | - |
| 3 | 467687.24 | 1309108.90 | Картометрический метод | 5.0 | - |
| 4 | 467695.85 | 1309112.11 | Картометрический метод | 5.0 | - |
| 5 | 467669.57 | 1309161.42 | Картометрический метод | 5.0 | - |
| 1 | 467648.18 | 1309146.32 | Картометрический метод | 5.0 | - |
| 6 | 474137.37 | 1307914.05 | Картометрический метод | 5.0 | - |
| 7 | 474137.75 | 1307907.05 | Картометрический метод | 5.0 | - |
| 8 | 474137.76 | 1307901.43 | Картометрический метод | 5.0 | - |
| 9 | 474160.55 | 1307901.49 | Картометрический метод | 5.0 | - |
| 10 | 474160.68 | 1307926.57 | Картометрический метод | 5.0 | - |
| 11 | 474137.62 | 1307926.26 | Картометрический метод | 5.0 | - |
| 6 | 474137.37 | 1307914.05 | Картометрический метод | 5.0 | - |
| 12 | 474343.12 | 1308164.21 | Картометрический метод | 5.0 | - |
| 13 | 474320.58 | 1308077.62 | Картометрический метод | 5.0 | - |
| 14 | 474344.17 | 1308072.05 | Картометрический метод | 5.0 | - |
| 15 | 474369.23 | 1308159.86 | Картометрический метод | 5.0 | - |
| 12 | 474343.12 | 1308164.21 | Картометрический метод | 5.0 | - |
| 16 | 483234.31 | 1287680.49 | Картометрический метод | 5.0 | - |
| 17 | 483235.31 | 1287671.23 | Картометрический метод | 5.0 | - |
| 18 | 483252.94 | 1287664.72 | Картометрический метод | 5.0 | - |
| 19 | 483251.03 | 1287682.30 | Картометрический метод | 5.0 | - |

2. Сведения о характерных точках границ объекта

| Обозначение характерных точек границ | Координаты, м | | Метод определения координат характерной точки | Средняя квадратическая погрешность положения характерной точки (Mt), м | Описание обозначения точки на местности (при наличии) |
|---|---|---|---|---|---|
| | X | Y | | | |
| 1 | 2 | 3 | 4 | 5 | 6 |
| 16 | 483234.31 | 1287680.49 | Картометрический метод | 5.0 | - |
| 20 | 483505.46 | 1307133.36 | Картометрический метод | 5.0 | - |
| 21 | 483547.39 | 1307132.11 | Картометрический метод | 5.0 | - |
| 22 | 483548.58 | 1307172.09 | Картометрический метод | 5.0 | - |
| 23 | 483506.66 | 1307173.34 | Картометрический метод | 5.0 | - |
| 20 | 483505.46 | 1307133.36 | Картометрический метод | 5.0 | - |
| 24 | 484133.51 | 1287000.43 | Картометрический метод | 5.0 | - |
| 25 | 484123.84 | 1287010.40 | Картометрический метод | 5.0 | - |
| 26 | 484114.22 | 1287001.01 | Картометрический метод | 5.0 | - |
| 27 | 484127.53 | 1286986.05 | Картометрический метод | 5.0 | - |
| 24 | 484133.51 | 1287000.43 | Картометрический метод | 5.0 | - |
| 28 | 484585.45 | 1287067.23 | Картометрический метод | 5.0 | - |
| 29 | 484599.72 | 1287057.83 | Картометрический метод | 5.0 | - |
| 30 | 484604.62 | 1287065.17 | Картометрический метод | 5.0 | - |
| 31 | 484607.89 | 1287070.06 | Картометрический метод | 5.0 | - |
| 32 | 484600.31 | 1287075.17 | Картометрический метод | 5.0 | - |
| 33 | 484596.55 | 1287077.70 | Картометрический метод | 5.0 | - |
| 34 | 484593.74 | 1287079.59 | Картометрический метод | 5.0 | - |
| 28 | 484585.45 | 1287067.23 | Картометрический метод | 5.0 | - |
| 35 | 487638.18 | 1300195.91 | Картометрический метод | 5.0 | - |
| 36 | 487649.65 | 1300188.94 | Картометрический метод | 5.0 | - |
| 37 | 487657.19 | 1300201.93 | Картометрический метод | 5.0 | - |
| 38 | 487645.03 | 1300209.56 | Картометрический метод | 5.0 | - |
| 35 | 487638.18 | 1300195.91 | Картометрический метод | 5.0 | - |
| 39 | 491773.49 | 1283116.56 | Картометрический метод | 5.0 | - |

2. Сведения о характерных точках границ объекта

| Обозначение характерных точек границ | Координаты, м | | Метод определения координат характерной точки | Средняя квадратическая погрешность положения характерной точки (Mt), м | Описание обозначения точки на местности (при наличии) |
|---|---|---|---|---|---|
| | X | Y | | | |
| 1 | 2 | 3 | 4 | 5 | 6 |
| 40 | 491803.49 | 1283116.56 | Картометрический метод | 5.0 | - |
| 41 | 491803.49 | 1283146.56 | Картометрический метод | 5.0 | - |
| 42 | 491773.49 | 1283146.56 | Картометрический метод | 5.0 | - |
| 39 | 491773.49 | 1283116.56 | Картометрический метод | 5.0 | - |
| 43 | 483437.64 | 1294925.52 | Картометрический метод | 5.0 | - |
| 44 | 483463.70 | 1294921.47 | Картометрический метод | 5.0 | - |
| 45 | 483497.17 | 1294931.83 | Картометрический метод | 5.0 | - |
| 46 | 483489.25 | 1294957.95 | Картометрический метод | 5.0 | - |
| 43 | 483437.64 | 1294925.52 | Картометрический метод | 5.0 | - |
| 47 | 484680.77 | 1286507.58 | Картометрический метод | 5.0 | - |
| 48 | 484674.91 | 1286517.02 | Картометрический метод | 5.0 | - |
| 49 | 484674.02 | 1286516.50 | Картометрический метод | 5.0 | - |
| 50 | 484668.03 | 1286512.88 | Картометрический метод | 5.0 | - |
| 51 | 484668.98 | 1286505.76 | Картометрический метод | 5.0 | - |
| 52 | 484677.38 | 1286505.52 | Картометрический метод | 5.0 | - |
| 53 | 484679.78 | 1286506.97 | Картометрический метод | 5.0 | - |
| 47 | 484680.77 | 1286507.58 | Картометрический метод | 5.0 | - |
| 54 | 484830.90 | 1287091.98 | Картометрический метод | 5.0 | - |
| 55 | 484826.33 | 1287085.39 | Картометрический метод | 5.0 | - |
| 56 | 484817.83 | 1287076.20 | Картометрический метод | 5.0 | - |
| 57 | 484811.59 | 1287069.45 | Картометрический метод | 5.0 | - |
| 58 | 484837.42 | 1287048.90 | Картометрический метод | 5.0 | - |
| 59 | 484855.76 | 1287071.93 | Картометрический метод | 5.0 | - |
| 54 | 484830.90 | 1287091.98 | Картометрический метод | 5.0 | - |
| 60 | 484660.64 | 1286852.38 | Картометрический метод | 5.0 | - |

2. Сведения о характерных точках границ объекта

| Обозначение характерных точек границ | Координаты, м | | Метод определения координат характерной точки | Средняя квадратическая погрешность положения характерной точки (Mt), м | Описание обозначения точки на местности (при наличии) |
|---|---|---|---|---|---|
| | X | Y | | | |
| 1 | 2 | 3 | 4 | 5 | 6 |
| 61 | 484629.86 | 1286871.91 | Картометрический метод | 5.0 | - |
| 62 | 484620.56 | 1286877.80 | Картометрический метод | 5.0 | - |
| 63 | 484601.97 | 1286889.60 | Картометрический метод | 5.0 | - |
| 64 | 484579.33 | 1286905.38 | Картометрический метод | 5.0 | - |
| 65 | 484569.29 | 1286890.17 | Картометрический метод | 5.0 | - |
| 66 | 484545.06 | 1286853.37 | Картометрический метод | 5.0 | - |
| 67 | 484538.46 | 1286843.35 | Картометрический метод | 5.0 | - |
| 68 | 484625.10 | 1286790.87 | Картометрический метод | 5.0 | - |
| 60 | 484660.64 | 1286852.38 | Картометрический метод | 5.0 | - |
| 69 | 484471.31 | 1286874.77 | Картометрический метод | 5.0 | - |
| 70 | 484471.13 | 1286893.57 | Картометрический метод | 5.0 | - |
| 71 | 484468.03 | 1286893.55 | Картометрический метод | 5.0 | - |
| 72 | 484452.29 | 1286887.47 | Картометрический метод | 5.0 | - |
| 73 | 484459.23 | 1286869.94 | Картометрический метод | 5.0 | - |
| 69 | 484471.31 | 1286874.77 | Картометрический метод | 5.0 | - |
| 74 | 483225.55 | 1288314.02 | Картометрический метод | 5.0 | - |
| 75 | 483213.45 | 1288343.83 | Картометрический метод | 5.0 | - |
| 76 | 483201.41 | 1288373.47 | Картометрический метод | 5.0 | - |
| 77 | 483179.11 | 1288365.14 | Картометрический метод | 5.0 | - |
| 78 | 483201.97 | 1288305.71 | Картометрический метод | 5.0 | - |
| 74 | 483225.55 | 1288314.02 | Картометрический метод | 5.0 | - |
| 79 | 492342.59 | 1311114.75 | Картометрический метод | 5.0 | - |
| 80 | 492150.20 | 1311190.35 | Картометрический метод | 5.0 | - |
| 81 | 492150.20 | 1311190.69 | Картометрический метод | 5.0 | - |
| 82 | 492148.18 | 1311191.88 | Картометрический метод | 5.0 | - |

2. Сведения о характерных точках границ объекта

| Обозначение характерных точек границ | Координаты, м | | Метод определения координат характерной точки | Средняя квадратическая погрешность положения характерной точки (Mt), м | Описание обозначения точки на местности (при наличии) |
|---|---|---|---|---|---|
| | X | Y | | | |
| 1 | 2 | 3 | 4 | 5 | 6 |
| 83 | 492147.41 | 1311191.44 | Картометрический метод | 5.0 | - |
| 84 | 492114.16 | 1311204.51 | Картометрический метод | 5.0 | - |
| 85 | 492030.25 | 1311239.37 | Картометрический метод | 5.0 | - |
| 86 | 492019.29 | 1311212.98 | Картометрический метод | 5.0 | - |
| 87 | 492044.26 | 1311205.96 | Картометрический метод | 5.0 | - |
| 88 | 492064.73 | 1311200.83 | Картометрический метод | 5.0 | - |
| 89 | 492085.94 | 1311196.74 | Картометрический метод | 5.0 | - |
| 90 | 492119.42 | 1311190.69 | Картометрический метод | 5.0 | - |
| 91 | 492134.71 | 1311185.20 | Картометрический метод | 5.0 | - |
| 92 | 492144.45 | 1311175.91 | Картометрический метод | 5.0 | - |
| 93 | 492149.14 | 1311164.53 | Картометрический метод | 5.0 | - |
| 94 | 492149.09 | 1311152.12 | Картометрический метод | 5.0 | - |
| 95 | 492134.23 | 1311105.39 | Картометрический метод | 5.0 | - |
| 96 | 492316.03 | 1311033.96 | Картометрический метод | 5.0 | - |
| 97 | 492336.34 | 1311095.74 | Картометрический метод | 5.0 | - |
| 79 | 492342.59 | 1311114.75 | Картометрический метод | 5.0 | - |
| 98 | 492132.22 | 1311138.65 | Картометрический метод | 5.0 | - |
| 99 | 492137.16 | 1311154.19 | Картометрический метод | 5.0 | - |
| 100 | 492137.39 | 1311162.08 | Картометрический метод | 5.0 | - |
| 101 | 492134.35 | 1311169.42 | Картометрический метод | 5.0 | - |
| 102 | 492127.63 | 1311175.59 | Картометрический метод | 5.0 | - |
| 103 | 492117.28 | 1311178.88 | Картометрический метод | 5.0 | - |
| 104 | 492083.74 | 1311184.94 | Картометрический метод | 5.0 | - |
| 105 | 492062.36 | 1311189.07 | Картометрический метод | 5.0 | - |
| 106 | 492041.17 | 1311194.36 | Картометрический метод | 5.0 | - |

2. Сведения о характерных точках границ объекта

| Обозначение характерных точек границ | Координаты, м | | Метод определения координат характерной точки | Средняя квадратическая погрешность положения характерной точки (Mt), м | Описание обозначения точки на местности (при наличии) |
|---|---|---|---|---|---|
| | X | Y | | | |
| 1 | 2 | 3 | 4 | 5 | 6 |
| 107 | 492019.21 | 1311200.36 | Картометрический метод | 5.0 | - |
| 108 | 492014.68 | 1311201.86 | Картометрический метод | 5.0 | - |
| 109 | 492008.58 | 1311187.22 | Картометрический метод | 5.0 | - |
| 98 | 492132.22 | 1311138.65 | Картометрический метод | 5.0 | - |
| 110 | 491978.60 | 1311353.36 | Картометрический метод | 5.0 | - |
| 111 | 491983.04 | 1311377.15 | Картометрический метод | 5.0 | - |
| 112 | 492000.35 | 1311443.36 | Картометрический метод | 5.0 | - |
| 113 | 491970.52 | 1311459.42 | Картометрический метод | 5.0 | - |
| 114 | 491963.76 | 1311434.33 | Картометрический метод | 5.0 | - |
| 115 | 491957.40 | 1311410.61 | Картометрический метод | 5.0 | - |
| 116 | 491950.09 | 1311383.40 | Картометрический метод | 5.0 | - |
| 117 | 491948.12 | 1311376.75 | Картометрический метод | 5.0 | - |
| 118 | 491947.02 | 1311354.99 | Картометрический метод | 5.0 | - |
| 110 | 491978.60 | 1311353.36 | Картометрический метод | 5.0 | - |
| 119 | 483408.23 | 1307482.38 | Картометрический метод | 5.0 | - |
| 120 | 483464.78 | 1307463.09 | Картометрический метод | 5.0 | - |
| 121 | 483466.21 | 1307467.84 | Картометрический метод | 5.0 | - |
| 122 | 483441.20 | 1307516.33 | Картометрический метод | 5.0 | - |
| 123 | 483416.34 | 1307516.69 | Картометрический метод | 5.0 | - |
| 124 | 483408.67 | 1307484.24 | Картометрический метод | 5.0 | - |
| 119 | 483408.23 | 1307482.38 | Картометрический метод | 5.0 | - |
| 125 | 481419.92 | 1307624.78 | Картометрический метод | 5.0 | - |
| 126 | 481424.38 | 1307732.11 | Картометрический метод | 5.0 | - |
| 127 | 481424.90 | 1307744.59 | Картометрический метод | 5.0 | - |
| 128 | 481410.24 | 1307753.06 | Картометрический метод | 5.0 | - |

2. Сведения о характерных точках границ объекта

| Обозначение характерных точек границ | Координаты, м | | Метод определения координат характерной точки | Средняя квадратическая погрешность положения характерной точки (Mt), м | Описание обозначения точки на местности (при наличии) |
|---|---|---|---|---|---|
| | X | Y | | | |
| 1 | 2 | 3 | 4 | 5 | 6 |
| 129 | 481404.72 | 1307756.26 | Картометрический метод | 5.0 | - |
| 130 | 481397.61 | 1307626.17 | Картометрический метод | 5.0 | - |
| 131 | 481404.94 | 1307625.72 | Картометрический метод | 5.0 | - |
| 125 | 481419.92 | 1307624.78 | Картометрический метод | 5.0 | - |
| 132 | 481378.54 | 1307671.06 | Картометрический метод | 5.0 | - |
| 133 | 481378.55 | 1307671.07 | Картометрический метод | 5.0 | - |
| 134 | 481380.08 | 1307695.86 | Картометрический метод | 5.0 | - |
| 135 | 481346.64 | 1307696.69 | Картометрический метод | 5.0 | - |
| 136 | 481345.36 | 1307680.47 | Картометрический метод | 5.0 | - |
| 137 | 481355.07 | 1307679.47 | Картометрический метод | 5.0 | - |
| 138 | 481354.86 | 1307672.68 | Картометрический метод | 5.0 | - |
| 132 | 481378.54 | 1307671.06 | Картометрический метод | 5.0 | - |
| 139 | 481383.00 | 1307749.07 | Картометрический метод | 5.0 | - |
| 140 | 481390.63 | 1307897.06 | Картометрический метод | 5.0 | - |
| 141 | 481383.72 | 1307897.90 | Картометрический метод | 5.0 | - |
| 142 | 481366.62 | 1307897.78 | Картометрический метод | 5.0 | - |
| 143 | 481359.70 | 1307833.84 | Картометрический метод | 5.0 | - |
| 144 | 481360.73 | 1307780.31 | Картометрический метод | 5.0 | - |
| 145 | 481363.41 | 1307779.76 | Картометрический метод | 5.0 | - |
| 146 | 481365.84 | 1307770.95 | Картометрический метод | 5.0 | - |
| 147 | 481362.33 | 1307753.51 | Картометрический метод | 5.0 | - |
| 148 | 481371.14 | 1307750.17 | Картометрический метод | 5.0 | - |
| 139 | 481383.00 | 1307749.07 | Картометрический метод | 5.0 | - |
| 149 | 481391.15 | 1307907.00 | Картометрический метод | 5.0 | - |
| 150 | 481394.31 | 1307968.20 | Картометрический метод | 5.0 | - |

2. Сведения о характерных точках границ объекта

| Обозначение характерных точек границ | Координаты, м | | Метод определения координат характерной точки | Средняя квадратическая погрешность положения характерной точки (Mt), м | Описание обозначения точки на местности (при наличии) |
|---|---|---|---|---|---|
| | X | Y | | | |
| 1 | 2 | 3 | 4 | 5 | 6 |
| 151 | 481392.71 | 1308007.19 | Картометрический метод | 5.0 | - |
| 152 | 481373.27 | 1307999.55 | Картометрический метод | 5.0 | - |
| 153 | 481372.63 | 1307957.62 | Картометрический метод | 5.0 | - |
| 154 | 481336.45 | 1307957.74 | Картометрический метод | 5.0 | - |
| 155 | 481340.18 | 1307907.56 | Картометрический метод | 5.0 | - |
| 156 | 481384.34 | 1307907.91 | Картометрический метод | 5.0 | - |
| 149 | 481391.15 | 1307907.00 | Картометрический метод | 5.0 | - |
| 157 | 474260.74 | 1308130.83 | Картометрический метод | 5.0 | - |
| 158 | 474263.85 | 1308147.24 | Картометрический метод | 5.0 | - |
| 159 | 474208.02 | 1308161.92 | Картометрический метод | 5.0 | - |
| 160 | 474216.57 | 1308185.30 | Картометрический метод | 5.0 | - |
| 161 | 474162.19 | 1308248.59 | Картометрический метод | 5.0 | - |
| 162 | 474147.61 | 1308195.00 | Картометрический метод | 5.0 | - |
| 163 | 474139.60 | 1308192.34 | Картометрический метод | 5.0 | - |
| 164 | 474132.32 | 1308140.74 | Картометрический метод | 5.0 | - |
| 165 | 474123.00 | 1308066.76 | Картометрический метод | 5.0 | - |
| 166 | 474231.14 | 1308030.08 | Картометрический метод | 5.0 | - |
| 167 | 474285.23 | 1308011.74 | Картометрический метод | 5.0 | - |
| 168 | 474299.74 | 1308054.62 | Картометрический метод | 5.0 | - |
| 169 | 474309.00 | 1308080.77 | Картометрический метод | 5.0 | - |
| 170 | 474317.92 | 1308115.02 | Картометрический метод | 5.0 | - |
| 157 | 474260.74 | 1308130.83 | Картометрический метод | 5.0 | - |
| 171 | 467802.22 | 1309216.06 | Картометрический метод | 5.0 | - |
| 172 | 467798.87 | 1309236.13 | Картометрический метод | 5.0 | - |
| 173 | 467773.52 | 1309226.40 | Картометрический метод | 5.0 | - |

2. Сведения о характерных точках границ объекта

| Обозначение характерных точек границ | Координаты, м | | Метод определения координат характерной точки | Средняя квадратическая погрешность положения характерной точки (Mt), м | Описание обозначения точки на местности (при наличии) |
|---|---|---|---|---|---|
| | X | Y | | | |
| 1 | 2 | 3 | 4 | 5 | 6 |
| 174 | 467784.49 | 1309206.45 | Картометрический метод | 5.0 | - |
| 171 | 467802.22 | 1309216.06 | Картометрический метод | 5.0 | - |
| 175 | 481626.84 | 1314121.04 | Картометрический метод | 5.0 | - |
| 176 | 481630.31 | 1314131.09 | Картометрический метод | 5.0 | - |
| 177 | 481630.98 | 1314149.56 | Картометрический метод | 5.0 | - |
| 178 | 481620.08 | 1314150.48 | Картометрический метод | 5.0 | - |
| 179 | 481620.32 | 1314156.53 | Картометрический метод | 5.0 | - |
| 180 | 481631.21 | 1314155.46 | Картометрический метод | 5.0 | - |
| 181 | 481631.61 | 1314164.92 | Картометрический метод | 5.0 | - |
| 182 | 481631.60 | 1314165.01 | Картометрический метод | 5.0 | - |
| 183 | 481624.56 | 1314165.43 | Картометрический метод | 5.0 | - |
| 184 | 481622.22 | 1314166.07 | Картометрический метод | 5.0 | - |
| 185 | 481612.64 | 1314165.93 | Картометрический метод | 5.0 | - |
| 186 | 481612.13 | 1314166.04 | Картометрический метод | 5.0 | - |
| 187 | 481608.44 | 1314160.14 | Картометрический метод | 5.0 | - |
| 188 | 481609.27 | 1314122.24 | Картометрический метод | 5.0 | - |
| 189 | 481619.02 | 1314121.28 | Картометрический метод | 5.0 | - |
| 175 | 481626.84 | 1314121.04 | Картометрический метод | 5.0 | - |
| 190 | 481367.13 | 1306221.46 | Картометрический метод | 5.0 | - |
| 191 | 481370.68 | 1306228.70 | Картометрический метод | 5.0 | - |
| 192 | 481372.18 | 1306232.75 | Картометрический метод | 5.0 | - |
| 193 | 481373.40 | 1306236.08 | Картометрический метод | 5.0 | - |
| 194 | 481373.49 | 1306237.40 | Картометрический метод | 5.0 | - |
| 195 | 481372.60 | 1306238.64 | Картометрический метод | 5.0 | - |
| 196 | 481369.96 | 1306241.65 | Картометрический метод | 5.0 | - |

2. Сведения о характерных точках границ объекта

| Обозначение характерных точек границ | Координаты, м | | Метод определения координат характерной точки | Средняя квадратическая погрешность положения характерной точки (Mt), м | Описание обозначения точки на местности (при наличии) |
|---|---|---|---|---|---|
| | X | Y | | | |
| 1 | 2 | 3 | 4 | 5 | 6 |
| 197 | 481367.70 | 1306244.86 | Картометрический метод | 5.0 | - |
| 198 | 481364.26 | 1306250.46 | Картометрический метод | 5.0 | - |
| 199 | 481355.07 | 1306265.41 | Картометрический метод | 5.0 | - |
| 200 | 481344.17 | 1306280.20 | Картометрический метод | 5.0 | - |
| 201 | 481342.39 | 1306282.90 | Картометрический метод | 5.0 | - |
| 202 | 481331.13 | 1306308.69 | Картометрический метод | 5.0 | - |
| 203 | 481330.26 | 1306315.15 | Картометрический метод | 5.0 | - |
| 204 | 481330.08 | 1306319.02 | Картометрический метод | 5.0 | - |
| 205 | 481330.60 | 1306318.96 | Картометрический метод | 5.0 | - |
| 206 | 481327.54 | 1306350.56 | Картометрический метод | 5.0 | - |
| 207 | 481324.01 | 1306386.92 | Картометрический метод | 5.0 | - |
| 208 | 481322.63 | 1306394.85 | Картометрический метод | 5.0 | - |
| 209 | 481306.27 | 1306433.20 | Картометрический метод | 5.0 | - |
| 210 | 481304.50 | 1306435.99 | Картометрический метод | 5.0 | - |
| 211 | 481302.58 | 1306438.42 | Картометрический метод | 5.0 | - |
| 212 | 481269.62 | 1306474.07 | Картометрический метод | 5.0 | - |
| 213 | 481260.72 | 1306485.86 | Картометрический метод | 5.0 | - |
| 214 | 481252.75 | 1306494.71 | Картометрический метод | 5.0 | - |
| 215 | 481241.74 | 1306499.37 | Картометрический метод | 5.0 | - |
| 216 | 481253.78 | 1306485.69 | Картометрический метод | 5.0 | - |
| 217 | 481254.35 | 1306482.77 | Картометрический метод | 5.0 | - |
| 218 | 481298.28 | 1306433.99 | Картометрический метод | 5.0 | - |
| 219 | 481302.51 | 1306428.00 | Картометрический метод | 5.0 | - |
| 220 | 481306.53 | 1306419.39 | Картометрический метод | 5.0 | - |
| 221 | 481316.68 | 1306392.61 | Картометрический метод | 5.0 | - |

2. Сведения о характерных точках границ объекта

| Обозначение характерных точек границ | Координаты, м | | Метод определения координат характерной точки | Средняя квадратическая погрешность положения характерной точки (Mt), м | Описание обозначения точки на местности (при наличии) |
|---|---|---|---|---|---|
| | X | Y | | | |
| 1 | 2 | 3 | 4 | 5 | 6 |
| 222 | 481319.29 | 1306377.81 | Картометрический метод | 5.0 | - |
| 223 | 481321.23 | 1306364.74 | Картометрический метод | 5.0 | - |
| 224 | 481322.08 | 1306351.51 | Картометрический метод | 5.0 | - |
| 225 | 481324.08 | 1306320.09 | Картометрический метод | 5.0 | - |
| 226 | 481324.94 | 1306310.60 | Картометрический метод | 5.0 | - |
| 227 | 481325.38 | 1306310.36 | Картометрический метод | 5.0 | - |
| 228 | 481326.58 | 1306310.38 | Картометрический метод | 5.0 | - |
| 229 | 481326.88 | 1306308.48 | Картометрический метод | 5.0 | - |
| 230 | 481334.70 | 1306285.20 | Картометрический метод | 5.0 | - |
| 231 | 481337.28 | 1306277.28 | Картометрический метод | 5.0 | - |
| 232 | 481337.24 | 1306268.48 | Картометрический метод | 5.0 | - |
| 233 | 481327.98 | 1306246.43 | Картометрический метод | 5.0 | - |
| 234 | 481324.40 | 1306237.95 | Картометрический метод | 5.0 | - |
| 235 | 481329.21 | 1306236.15 | Картометрический метод | 5.0 | - |
| 236 | 481326.95 | 1306230.56 | Картометрический метод | 5.0 | - |
| 237 | 481327.27 | 1306230.48 | Картометрический метод | 5.0 | - |
| 238 | 481330.16 | 1306229.27 | Картометрический метод | 5.0 | - |
| 239 | 481337.02 | 1306226.41 | Картометрический метод | 5.0 | - |
| 240 | 481350.69 | 1306216.42 | Картометрический метод | 5.0 | - |
| 241 | 481353.77 | 1306213.07 | Картометрический метод | 5.0 | - |
| 242 | 481360.34 | 1306205.95 | Картометрический метод | 5.0 | - |
| 243 | 481362.17 | 1306203.72 | Картометрический метод | 5.0 | - |
| 244 | 481362.34 | 1306211.70 | Картометрический метод | 5.0 | - |
| 190 | 481367.13 | 1306221.46 | Картометрический метод | 5.0 | - |

3. Сведения о характерных точках части (частей) границы объекта

| Обозначение характерных точек части границы | Координаты, м | | Метод определения координат характерной точки | Средняя квадратическая погрешность положения характерной точки (Mt), м | Описание обозначения точки на местности (при наличии) |
|---|---|---|---|---|---|
| | X | Y | | | |
| 1 | 2 | 3 | 4 | 5 | 6 |
| - | - | - | - | - | - |

## Раздел 3

## Сведения о местоположении измененных (уточненных) границ объекта

1. Система координат -

2. Сведения о характерных точках границ объекта

| Обозначение характерных точек границ | Существующие координаты, м | | Измененные (уточненные) координаты, м | | Метод определения координат характерной точки | Средняя квадратическая погрешность положения характерной точки (Mt), м | Описание обозначения точки на местности (при наличии) |
|---|---|---|---|---|---|---|---|
| | X | Y | X | Y | | | |
| 1 | 2 | 3 | 4 | 5 | 6 | 7 | 8 |
| - | - | - | - | - | - | - | |

3. Сведения о характерных точках части (частей) границы объекта

| Обозначение характерных точек части границы | Существующие координаты, м | | Измененные (уточненные) координаты, м | | Метод определения координат характерной точки | Средняя квадратическая погрешность положения характерной точки (Mt), м | Описание обозначения точки на местности (при наличии) |
|---|---|---|---|---|---|---|---|
| | X | Y | X | Y | | | |
| 1 | 2 | 3 | 4 | 5 | 6 | 7 | 8 |
| - | - | - | - | - | - | - | |

## ТЕКСТОВОЕ ОПИСАНИЕ
## местоположения границ населенных пунктов, территориальных зон

| Прохождение границы | | Описание прохождения границы |
|---|---|---|
| от точки | до точки | |
| 1 | 2 | 3 |
| 1 | 2 | - |
| 2 | 3 | - |
| 3 | 4 | - |
| 4 | 5 | - |
| 5 | 1 | - |
| 6 | 7 | - |
| 7 | 8 | - |
| 8 | 9 | - |
| 9 | 10 | - |
| 10 | 11 | - |
| 11 | 6 | - |
| 12 | 13 | - |
| 13 | 14 | - |
| 14 | 15 | - |
| 15 | 12 | - |
| 16 | 17 | - |
| 17 | 18 | - |
| 18 | 19 | - |
| 19 | 16 | - |
| 20 | 21 | - |
| 21 | 22 | - |
| 22 | 23 | - |
| 23 | 20 | - |
| 24 | 25 | - |
| 25 | 26 | - |
| 26 | 27 | - |
| 27 | 24 | - |
| 28 | 29 | - |
| 29 | 30 | - |
| 30 | 31 | - |
| 31 | 32 | - |
| 32 | 33 | - |
| 33 | 34 | - |
| 34 | 28 | - |
| 35 | 36 | - |
| 36 | 37 | - |
| 37 | 38 | - |

## ТЕКСТОВОЕ ОПИСАНИЕ
## местоположения границ населенных пунктов, территориальных зон

| Прохождение границы | | Описание прохождения границы |
|---|---|---|
| от точки | до точки | |
| 1 | 2 | 3 |
| 38 | 35 | - |
| 39 | 40 | - |
| 40 | 41 | - |
| 41 | 42 | - |
| 42 | 39 | - |
| 43 | 44 | - |
| 44 | 45 | - |
| 45 | 46 | - |
| 46 | 43 | - |
| 47 | 48 | - |
| 48 | 49 | - |
| 49 | 50 | - |
| 50 | 51 | - |
| 51 | 52 | - |
| 52 | 53 | - |
| 53 | 47 | - |
| 54 | 55 | - |
| 55 | 56 | - |
| 56 | 57 | - |
| 57 | 58 | - |
| 58 | 59 | - |
| 59 | 54 | - |
| 60 | 61 | - |
| 61 | 62 | - |
| 62 | 63 | - |
| 63 | 64 | - |
| 64 | 65 | - |
| 65 | 66 | - |
| 66 | 67 | - |
| 67 | 68 | - |
| 68 | 60 | - |
| 69 | 70 | - |
| 70 | 71 | - |
| 71 | 72 | - |
| 72 | 73 | - |
| 73 | 69 | - |
| 74 | 75 | - |

## ТЕКСТОВОЕ ОПИСАНИЕ
## местоположения границ населенных пунктов, территориальных зон

| Прохождение границы | | Описание прохождения границы |
|---|---|---|
| от точки | до точки | |
| 1 | 2 | 3 |
| 75 | 76 | - |
| 76 | 77 | - |
| 77 | 78 | - |
| 78 | 74 | - |
| 79 | 80 | - |
| 80 | 81 | - |
| 81 | 82 | - |
| 82 | 83 | - |
| 83 | 84 | - |
| 84 | 85 | - |
| 85 | 86 | - |
| 86 | 87 | - |
| 87 | 88 | - |
| 88 | 89 | - |
| 89 | 90 | - |
| 90 | 91 | - |
| 91 | 92 | - |
| 92 | 93 | - |
| 93 | 94 | - |
| 94 | 95 | - |
| 95 | 96 | - |
| 96 | 97 | - |
| 97 | 79 | - |
| 98 | 99 | - |
| 99 | 100 | - |
| 100 | 101 | - |
| 101 | 102 | - |
| 102 | 103 | - |
| 103 | 104 | - |
| 104 | 105 | - |
| 105 | 106 | - |
| 106 | 107 | - |
| 107 | 108 | - |
| 108 | 109 | - |
| 109 | 98 | - |
| 110 | 111 | - |
| 111 | 112 | - |

## ТЕКСТОВОЕ ОПИСАНИЕ
## местоположения границ населенных пунктов, территориальных зон

| Прохождение границы | | Описание прохождения границы |
|---|---|---|
| от точки | до точки | |
| 1 | 2 | 3 |
| 112 | 113 | - |
| 113 | 114 | - |
| 114 | 115 | - |
| 115 | 116 | - |
| 116 | 117 | - |
| 117 | 118 | - |
| 118 | 110 | - |
| 119 | 120 | - |
| 120 | 121 | - |
| 121 | 122 | - |
| 122 | 123 | - |
| 123 | 124 | - |
| 124 | 119 | - |
| 125 | 126 | - |
| 126 | 127 | - |
| 127 | 128 | - |
| 128 | 129 | - |
| 129 | 130 | - |
| 130 | 131 | - |
| 131 | 125 | - |
| 132 | 133 | - |
| 133 | 134 | - |
| 134 | 135 | - |
| 135 | 136 | - |
| 136 | 137 | - |
| 137 | 138 | - |
| 138 | 132 | - |
| 139 | 140 | - |
| 140 | 141 | - |
| 141 | 142 | - |
| 142 | 143 | - |
| 143 | 144 | - |
| 144 | 145 | - |
| 145 | 146 | - |
| 146 | 147 | - |
| 147 | 148 | - |
| 148 | 139 | - |

## ТЕКСТОВОЕ ОПИСАНИЕ
## местоположения границ населенных пунктов, территориальных зон

| Прохождение границы | | Описание прохождения границы |
|---|---|---|
| от точки | до точки | |
| 1 | 2 | 3 |
| 149 | 150 | - |
| 150 | 151 | - |
| 151 | 152 | - |
| 152 | 153 | - |
| 153 | 154 | - |
| 154 | 155 | - |
| 155 | 156 | - |
| 156 | 149 | - |
| 157 | 158 | - |
| 158 | 159 | - |
| 159 | 160 | - |
| 160 | 161 | - |
| 161 | 162 | - |
| 162 | 163 | - |
| 163 | 164 | - |
| 164 | 165 | - |
| 165 | 166 | - |
| 166 | 167 | - |
| 167 | 168 | - |
| 168 | 169 | - |
| 169 | 170 | - |
| 170 | 157 | - |
| 171 | 172 | - |
| 172 | 173 | - |
| 173 | 174 | - |
| 174 | 171 | - |
| 175 | 176 | - |
| 176 | 177 | - |
| 177 | 178 | - |
| 178 | 179 | - |
| 179 | 180 | - |
| 180 | 181 | - |
| 181 | 182 | - |
| 182 | 183 | - |
| 183 | 184 | - |
| 184 | 185 | - |
| 185 | 186 | - |

## ТЕКСТОВОЕ ОПИСАНИЕ
## местоположения границ населенных пунктов, территориальных зон

| Прохождение границы | | Описание прохождения границы |
|---|---|---|
| от точки | до точки | |
| 1 | 2 | 3 |
| 186 | 187 | - |
| 187 | 188 | - |
| 188 | 189 | - |
| 189 | 175 | - |
| 190 | 191 | - |
| 191 | 192 | - |
| 192 | 193 | - |
| 193 | 194 | - |
| 194 | 195 | - |
| 195 | 196 | - |
| 196 | 197 | - |
| 197 | 198 | - |
| 198 | 199 | - |
| 199 | 200 | - |
| 200 | 201 | - |
| 201 | 202 | - |
| 202 | 203 | - |
| 203 | 204 | - |
| 204 | 205 | - |
| 205 | 206 | - |
| 206 | 207 | - |
| 207 | 208 | - |
| 208 | 209 | - |
| 209 | 210 | - |
| 210 | 211 | - |
| 211 | 212 | - |
| 212 | 213 | - |
| 213 | 214 | - |
| 214 | 215 | - |
| 215 | 216 | - |
| 216 | 217 | - |
| 217 | 218 | - |
| 218 | 219 | - |
| 219 | 220 | - |
| 220 | 221 | - |
| 221 | 222 | - |
| 222 | 223 | - |

# ТЕКСТОВОЕ ОПИСАНИЕ
## местоположения границ населенных пунктов, территориальных зон

| Прохождение границы | | Описание прохождения границы |
|---|---|---|
| от точки | до точки | |
| 1 | 2 | 3 |
| 223 | 224 | - |
| 224 | 225 | - |
| 225 | 226 | - |
| 226 | 227 | - |
| 227 | 228 | - |
| 228 | 229 | - |
| 229 | 230 | - |
| 230 | 231 | - |
| 231 | 232 | - |
| 232 | 233 | - |
| 233 | 234 | - |
| 234 | 235 | - |
| 235 | 236 | - |
| 236 | 237 | - |
| 237 | 238 | - |
| 238 | 239 | - |
| 239 | 240 | - |
| 240 | 241 | - |
| 241 | 242 | - |
| 242 | 243 | - |
| 243 | 244 | - |
| 244 | 190 | - |

# ГРАФИЧЕСКОЕ ОПИСАНИЕ
## местоположения границ населенных пунктов, территориальных зон, особо охраняемых природных территорий, зон с особыми условиями использования территории

## Зона инженерной инфраструктуры в границах ТРЗ «Приморская» (ТИ.1_ТРЗ.1)

(наименование объекта, местоположение границ которого описано (далее - объект))

### Раздел 1

### Сведения об объекте

| № п/п | Характеристики объекта | Описание характеристик |
|---|---|---|
| 1 | 2 | 3 |
| 1 | Местоположение объекта | Ленинградская область, м.р-н Выборгский, г.п Приморское |
| 2 | Площадь объекта +/- величина погрешности определения площади (Р +/- Дельта Р) | 23575 +/- 2687 м² |
| 3 | Иные характеристики объекта | - |

## Раздел 2

## Сведения о местоположении границ объекта

1. Система координат МСК-47, зона 1

2. Сведения о характерных точках границ объекта

| Обозначение характерных точек границ | Координаты, м | | Метод определения координат характерной точки | Средняя квадратическая погрешность положения характерной точки (Mt), м | Описание обозначения точки на местности (при наличии) |
|---|---|---|---|---|---|
| | X | Y | | | |
| 1 | 2 | 3 | 4 | 5 | 6 |
| 1 | 495276.81 | 1285714.14 | Картометрический метод | 5.0 | - |
| 2 | 495285.61 | 1285675.12 | Картометрический метод | 5.0 | - |
| 3 | 495334.39 | 1285686.10 | Картометрический метод | 5.0 | - |
| 4 | 495381.16 | 1285703.78 | Картометрический метод | 5.0 | - |
| 5 | 495372.37 | 1285742.80 | Картометрический метод | 5.0 | - |
| 6 | 495357.49 | 1285737.18 | Картометрический метод | 5.0 | - |
| 7 | 495325.60 | 1285725.13 | Картометрический метод | 5.0 | - |
| 1 | 495276.81 | 1285714.14 | Картометрический метод | 5.0 | - |
| 8 | 495433.09 | 1285870.53 | Картометрический метод | 5.0 | - |
| 9 | 495440.16 | 1285851.42 | Картометрический метод | 5.0 | - |
| 10 | 495449.02 | 1285827.48 | Картометрический метод | 5.0 | - |
| 11 | 495453.83 | 1285818.60 | Картометрический метод | 5.0 | - |
| 12 | 495499.74 | 1285858.41 | Картометрический метод | 5.0 | - |
| 13 | 495519.22 | 1285875.50 | Картометрический метод | 5.0 | - |
| 14 | 495518.12 | 1285887.27 | Картометрический метод | 5.0 | - |
| 15 | 495516.37 | 1285906.00 | Картометрический метод | 5.0 | - |
| 16 | 495506.79 | 1285907.13 | Картометрический метод | 5.0 | - |
| 17 | 495494.99 | 1285920.00 | Картометрический метод | 5.0 | - |
| 18 | 495489.92 | 1285944.35 | Картометрический метод | 5.0 | - |
| 19 | 495446.38 | 1285935.86 | Картометрический метод | 5.0 | - |
| 20 | 495440.55 | 1285894.55 | Картометрический метод | 5.0 | - |
| 21 | 495438.47 | 1285879.78 | Картометрический метод | 5.0 | - |

2. Сведения о характерных точках границ объекта

| Обозначение характерных точек границ | Координаты, м | | Метод определения координат характерной точки | Средняя квадратическая погрешность положения характерной точки (Mt), м | Описание обозначения точки на местности (при наличии) |
|---|---|---|---|---|---|
| | X | Y | | | |
| 1 | 2 | 3 | 4 | 5 | 6 |
| 22 | 495435.71 | 1285879.48 | Картометрический метод | 5.0 | - |
| 8 | 495433.09 | 1285870.53 | Картометрический метод | 5.0 | - |
| 23 | 495487.25 | 1285726.33 | Картометрический метод | 5.0 | - |
| 24 | 495510.82 | 1285691.35 | Картометрический метод | 5.0 | - |
| 25 | 495552.00 | 1285718.71 | Картометрический метод | 5.0 | - |
| 26 | 495537.52 | 1285740.75 | Картометрический метод | 5.0 | - |
| 27 | 495527.49 | 1285734.17 | Картометрический метод | 5.0 | - |
| 28 | 495516.15 | 1285751.44 | Картометрический метод | 5.0 | - |
| 23 | 495487.25 | 1285726.33 | Картометрический метод | 5.0 | - |
| 29 | 495583.21 | 1285233.69 | Картометрический метод | 5.0 | - |
| 30 | 495606.46 | 1285224.51 | Картометрический метод | 5.0 | - |
| 31 | 495621.15 | 1285261.71 | Картометрический метод | 5.0 | - |
| 32 | 495597.90 | 1285270.89 | Картометрический метод | 5.0 | - |
| 29 | 495583.21 | 1285233.69 | Картометрический метод | 5.0 | - |
| 33 | 495849.50 | 1285098.66 | Картометрический метод | 5.0 | - |
| 34 | 495852.59 | 1285069.54 | Картометрический метод | 5.0 | - |
| 35 | 495842.66 | 1285068.48 | Картометрический метод | 5.0 | - |
| 36 | 495847.96 | 1285018.76 | Картометрический метод | 5.0 | - |
| 37 | 495887.74 | 1285023.00 | Картометрический метод | 5.0 | - |
| 38 | 495884.00 | 1285058.11 | Картометрический метод | 5.0 | - |
| 39 | 495884.00 | 1285058.16 | Картометрический метод | 5.0 | - |
| 40 | 495882.44 | 1285072.72 | Картометрический метод | 5.0 | - |
| 41 | 495878.47 | 1285109.90 | Картометрический метод | 5.0 | - |
| 42 | 495872.08 | 1285107.42 | Картометрический метод | 5.0 | - |
| 43 | 495871.93 | 1285107.36 | Картометрический метод | 5.0 | - |

2. Сведения о характерных точках границ объекта

| Обозначение характерных точек границ | Координаты, м | | Метод определения координат характерной точки | Средняя квадратическая погрешность положения характерной точки (Mt), м | Описание обозначения точки на местности (при наличии) |
|---|---|---|---|---|---|
| | X | Y | | | |
| 1 | 2 | 3 | 4 | 5 | 6 |
| 33 | 495849.50 | 1285098.66 | Картометрический метод | 5.0 | - |
| 44 | 496112.42 | 1284779.98 | Картометрический метод | 5.0 | - |
| 45 | 496137.98 | 1284762.76 | Картометрический метод | 5.0 | - |
| 46 | 496156.05 | 1284778.70 | Картометрический метод | 5.0 | - |
| 47 | 496165.48 | 1284801.65 | Картометрический метод | 5.0 | - |
| 48 | 496139.02 | 1284819.45 | Картометрический метод | 5.0 | - |
| 44 | 496112.42 | 1284779.98 | Картометрический метод | 5.0 | - |
| 49 | 484303.77 | 1286015.30 | Картометрический метод | 5.0 | - |
| 50 | 484240.86 | 1286042.12 | Картометрический метод | 5.0 | - |
| 51 | 484223.60 | 1286017.12 | Картометрический метод | 5.0 | - |
| 52 | 484269.27 | 1285997.29 | Картометрический метод | 5.0 | - |
| 53 | 484258.78 | 1285980.26 | Картометрический метод | 5.0 | - |
| 54 | 484283.13 | 1285969.88 | Картометрический метод | 5.0 | - |
| 55 | 484288.86 | 1285979.59 | Картометрический метод | 5.0 | - |
| 49 | 484303.77 | 1286015.30 | Картометрический метод | 5.0 | - |
| 56 | 495345.35 | 1285490.27 | Картометрический метод | 5.0 | - |
| 57 | 495310.45 | 1285533.62 | Картометрический метод | 5.0 | - |
| 58 | 495278.55 | 1285511.79 | Картометрический метод | 5.0 | - |
| 59 | 495278.22 | 1285511.49 | Картометрический метод | 5.0 | - |
| 60 | 495273.38 | 1285507.08 | Картометрический метод | 5.0 | - |
| 61 | 495310.06 | 1285461.62 | Картометрический метод | 5.0 | - |
| 56 | 495345.35 | 1285490.27 | Картометрический метод | 5.0 | - |

3. Сведения о характерных точках части (частей) границы объекта

| Обозначение характерных точек части границы | Координаты, м | | Метод определения координат характерной точки | Средняя квадратическая погрешность положения характерной точки (Mt), м | Описание обозначения точки на местности (при наличии) |
|---|---|---|---|---|---|
| | X | Y | | | |
| 1 | 2 | 3 | 4 | 5 | 6 |
| - | - | - | - | - | - |

## Раздел 3

## Сведения о местоположении измененных (уточненных) границ объекта

1. Система координат -

2. Сведения о характерных точках границ объекта

| Обозначение характерных точек границ | Существующие координаты, м | | Измененные (уточненные) координаты, м | | Метод определения координат характерной точки | Средняя квадратическая погрешность положения характерной точки (Mt), м | Описание обозначения точки на местности (при наличии) |
|---|---|---|---|---|---|---|---|
| | X | Y | X | Y | | | |
| 1 | 2 | 3 | 4 | 5 | 6 | 7 | 8 |
| - | - | - | - | - | - | - | |

3. Сведения о характерных точках части (частей) границы объекта

| Обозначение характерных точек части границы | Существующие координаты, м | | Измененные (уточненные) координаты, м | | Метод определения координат характерной точки | Средняя квадратическая погрешность положения характерной точки (Mt), м | Описание обозначения точки на местности (при наличии) |
|---|---|---|---|---|---|---|---|
| | X | Y | X | Y | | | |
| 1 | 2 | 3 | 4 | 5 | 6 | 7 | 8 |
| - | - | - | - | - | - | - | |

## ТЕКСТОВОЕ ОПИСАНИЕ
## местоположения границ населенных пунктов, территориальных зон

| Прохождение границы | | Описание прохождения границы |
|---|---|---|
| от точки | до точки | |
| **1** | **2** | **3** |
| 1 | 2 | - |
| 2 | 3 | - |
| 3 | 4 | - |
| 4 | 5 | - |
| 5 | 6 | - |
| 6 | 7 | - |
| 7 | 1 | - |
| 8 | 9 | - |
| 9 | 10 | - |
| 10 | 11 | - |
| 11 | 12 | - |
| 12 | 13 | - |
| 13 | 14 | - |
| 14 | 15 | - |
| 15 | 16 | - |
| 16 | 17 | - |
| 17 | 18 | - |
| 18 | 19 | - |
| 19 | 20 | - |
| 20 | 21 | - |
| 21 | 22 | - |
| 22 | 8 | - |
| 23 | 24 | - |
| 24 | 25 | - |
| 25 | 26 | - |
| 26 | 27 | - |
| 27 | 28 | - |
| 28 | 23 | - |
| 29 | 30 | - |
| 30 | 31 | - |
| 31 | 32 | - |
| 32 | 29 | - |
| 33 | 34 | - |
| 34 | 35 | - |
| 35 | 36 | - |
| 36 | 37 | - |
| 37 | 38 | - |

## ТЕКСТОВОЕ ОПИСАНИЕ
## местоположения границ населенных пунктов, территориальных зон

| Прохождение границы | | Описание прохождения границы |
|---|---|---|
| от точки | до точки | |
| 1 | 2 | 3 |
| 38 | 39 | - |
| 39 | 40 | - |
| 40 | 41 | - |
| 41 | 42 | - |
| 42 | 43 | - |
| 43 | 33 | - |
| 44 | 45 | - |
| 45 | 46 | - |
| 46 | 47 | - |
| 47 | 48 | - |
| 48 | 44 | - |
| 49 | 50 | - |
| 50 | 51 | - |
| 51 | 52 | - |
| 52 | 53 | - |
| 53 | 54 | - |
| 54 | 55 | - |
| 55 | 49 | - |
| 56 | 57 | - |
| 57 | 58 | - |
| 58 | 59 | - |
| 59 | 60 | - |
| 60 | 61 | - |
| 61 | 56 | - |

# ГРАФИЧЕСКОЕ ОПИСАНИЕ
## местоположения границ населенных пунктов, территориальных зон, особо охраняемых природных территорий, зон с особыми условиями использования территории

## Зона инженерной инфраструктуры (ТИ.1.1)

(наименование объекта, местоположение границ которого описано (далее - объект))

### Раздел 1

### Сведения об объекте

| № п/п | Характеристики объекта | Описание характеристик |
|---|---|---|
| 1 | 2 | 3 |
| 1 | Местоположение объекта | Ленинградская область, м.р-н Выборгский, г.п Приморское |
| 2 | Площадь объекта +/- величина погрешности определения площади (Р +/- Дельта Р) | 31328 +/- 3097 м² |
| 3 | Иные характеристики объекта | - |

## Раздел 2

## Сведения о местоположении границ объекта

1. Система координат МСК-47, зона 1

2. Сведения о характерных точках границ объекта

| Обозначение характерных точек границ | Координаты, м | | Метод определения координат характерной точки | Средняя квадратическая погрешность положения характерной точки (Mt), м | Описание обозначения точки на местности (при наличии) |
|---|---|---|---|---|---|
| | X | Y | | | |
| 1 | 2 | 3 | 4 | 5 | 6 |
| 1 | 483323.99 | 1295191.41 | Картометрический метод | 5.0 | - |
| 2 | 483324.06 | 1295191.43 | Картометрический метод | 5.0 | - |
| 3 | 483343.01 | 1295198.18 | Картометрический метод | 5.0 | - |
| 4 | 483370.38 | 1295207.82 | Картометрический метод | 5.0 | - |
| 5 | 483380.46 | 1295211.93 | Картометрический метод | 5.0 | - |
| 6 | 483381.84 | 1295213.39 | Картометрический метод | 5.0 | - |
| 7 | 483386.28 | 1295218.74 | Картометрический метод | 5.0 | - |
| 8 | 483393.05 | 1295234.78 | Картометрический метод | 5.0 | - |
| 9 | 483397.88 | 1295246.20 | Картометрический метод | 5.0 | - |
| 10 | 483398.63 | 1295248.01 | Картометрический метод | 5.0 | - |
| 11 | 483398.76 | 1295248.21 | Картометрический метод | 5.0 | - |
| 12 | 483400.31 | 1295250.87 | Картометрический метод | 5.0 | - |
| 13 | 483400.02 | 1295251.16 | Картометрический метод | 5.0 | - |
| 14 | 483396.83 | 1295254.35 | Картометрический метод | 5.0 | - |
| 15 | 483392.89 | 1295252.74 | Картометрический метод | 5.0 | - |
| 16 | 483392.88 | 1295252.74 | Картометрический метод | 5.0 | - |
| 17 | 483350.47 | 1295281.34 | Картометрический метод | 5.0 | - |
| 18 | 483325.74 | 1295266.12 | Картометрический метод | 5.0 | - |
| 19 | 483325.73 | 1295266.12 | Картометрический метод | 5.0 | - |
| 20 | 483307.92 | 1295270.16 | Картометрический метод | 5.0 | - |
| 21 | 483298.79 | 1295266.66 | Картометрический метод | 5.0 | - |
| 22 | 483286.85 | 1295252.72 | Картометрический метод | 5.0 | - |

2. Сведения о характерных точках границ объекта

| Обозначение характерных точек границ | Координаты, м | | Метод определения координат характерной точки | Средняя квадратическая погрешность положения характерной точки (Mt), м | Описание обозначения точки на местности (при наличии) |
|---|---|---|---|---|---|
| | X | Y | | | |
| 1 | 2 | 3 | 4 | 5 | 6 |
| 23 | 483282.93 | 1295239.81 | Картометрический метод | 5.0 | - |
| 24 | 483283.95 | 1295234.10 | Картометрический метод | 5.0 | - |
| 25 | 483306.27 | 1295210.23 | Картометрический метод | 5.0 | - |
| 1 | 483323.99 | 1295191.41 | Картометрический метод | 5.0 | - |
| 26 | 489592.13 | 1300406.16 | Картометрический метод | 5.0 | - |
| 27 | 489575.24 | 1300419.65 | Картометрический метод | 5.0 | - |
| 28 | 489563.69 | 1300427.02 | Картометрический метод | 5.0 | - |
| 29 | 489559.64 | 1300430.81 | Картометрический метод | 5.0 | - |
| 30 | 489559.04 | 1300430.81 | Картометрический метод | 5.0 | - |
| 31 | 489555.78 | 1300431.51 | Картометрический метод | 5.0 | - |
| 32 | 489545.71 | 1300439.58 | Картометрический метод | 5.0 | - |
| 33 | 489539.99 | 1300446.69 | Картометрический метод | 5.0 | - |
| 34 | 489518.69 | 1300419.95 | Картометрический метод | 5.0 | - |
| 35 | 489477.49 | 1300367.22 | Картометрический метод | 5.0 | - |
| 36 | 489475.04 | 1300364.08 | Картометрический метод | 5.0 | - |
| 37 | 489459.28 | 1300343.92 | Картометрический метод | 5.0 | - |
| 38 | 489460.65 | 1300335.28 | Картометрический метод | 5.0 | - |
| 39 | 489461.61 | 1300329.25 | Картометрический метод | 5.0 | - |
| 40 | 489528.09 | 1300291.66 | Картометрический метод | 5.0 | - |
| 41 | 489547.63 | 1300304.92 | Картометрический метод | 5.0 | - |
| 42 | 489575.37 | 1300357.10 | Картометрический метод | 5.0 | - |
| 43 | 489587.33 | 1300382.45 | Картометрический метод | 5.0 | - |
| 44 | 489596.24 | 1300397.58 | Картометрический метод | 5.0 | - |
| 26 | 489592.13 | 1300406.16 | Картометрический метод | 5.0 | - |
| 45 | 483406.06 | 1307878.94 | Картометрический метод | 5.0 | - |

2. Сведения о характерных точках границ объекта

| Обозначение характерных точек границ | Координаты, м | | Метод определения координат характерной точки | Средняя квадратическая погрешность положения характерной точки (Mt), м | Описание обозначения точки на местности (при наличии) |
|---|---|---|---|---|---|
| | X | Y | | | |
| 1 | 2 | 3 | 4 | 5 | 6 |
| 46 | 483391.07 | 1307910.59 | Картометрический метод | 5.0 | - |
| 47 | 483374.51 | 1307902.25 | Картометрический метод | 5.0 | - |
| 48 | 483361.06 | 1307895.76 | Картометрический метод | 5.0 | - |
| 49 | 483376.56 | 1307864.86 | Картометрический метод | 5.0 | - |
| 45 | 483406.06 | 1307878.94 | Картометрический метод | 5.0 | - |
| 50 | 483076.68 | 1307624.12 | Картометрический метод | 5.0 | - |
| 51 | 483082.09 | 1307642.93 | Картометрический метод | 5.0 | - |
| 52 | 483095.36 | 1307685.27 | Картометрический метод | 5.0 | - |
| 53 | 483109.11 | 1307733.57 | Картометрический метод | 5.0 | - |
| 54 | 483083.33 | 1307738.14 | Картометрический метод | 5.0 | - |
| 55 | 483015.71 | 1307749.25 | Картометрический метод | 5.0 | - |
| 56 | 483005.32 | 1307722.07 | Картометрический метод | 5.0 | - |
| 57 | 482987.74 | 1307670.62 | Картометрический метод | 5.0 | - |
| 58 | 482978.48 | 1307642.75 | Картометрический метод | 5.0 | - |
| 59 | 483004.61 | 1307637.60 | Картометрический метод | 5.0 | - |
| 60 | 483031.50 | 1307633.71 | Картометрический метод | 5.0 | - |
| 61 | 483032.20 | 1307636.06 | Картометрический метод | 5.0 | - |
| 62 | 483038.41 | 1307634.52 | Картометрический метод | 5.0 | - |
| 63 | 483046.81 | 1307632.24 | Картометрический метод | 5.0 | - |
| 50 | 483076.68 | 1307624.12 | Картометрический метод | 5.0 | - |
| 64 | 492666.18 | 1292412.64 | Картометрический метод | 5.0 | - |
| 65 | 492688.58 | 1292419.58 | Картометрический метод | 5.0 | - |
| 66 | 492672.90 | 1292468.91 | Картометрический метод | 5.0 | - |
| 67 | 492649.45 | 1292459.99 | Картометрический метод | 5.0 | - |
| 64 | 492666.18 | 1292412.64 | Картометрический метод | 5.0 | - |

3. Сведения о характерных точках части (частей) границы объекта

| Обозначение характерных точек части границы | Координаты, м | | Метод определения координат характерной точки | Средняя квадратическая погрешность положения характерной точки (Mt), м | Описание обозначения точки на местности (при наличии) |
|---|---|---|---|---|---|
| | X | Y | | | |
| 1 | 2 | 3 | 4 | 5 | 6 |
| - | - | - | - | - | - |

## Раздел 3

## Сведения о местоположении измененных (уточненных) границ объекта

1. Система координат -

2. Сведения о характерных точках границ объекта

| Обозначение характерных точек границ | Существующие координаты, м | | Измененные (уточненные) координаты, м | | Метод определения координат характерной точки | Средняя квадратическая погрешность положения характерной точки (Mt), м | Описание обозначения точки на местности (при наличии) |
|---|---|---|---|---|---|---|---|
| | X | Y | X | Y | | | |
| 1 | 2 | 3 | 4 | 5 | 6 | 7 | 8 |
| - | - | - | - | - | - | - | |

3. Сведения о характерных точках части (частей) границы объекта

| Обозначение характерных точек части границы | Существующие координаты, м | | Измененные (уточненные) координаты, м | | Метод определения координат характерной точки | Средняя квадратическая погрешность положения характерной точки (Mt), м | Описание обозначения точки на местности (при наличии) |
|---|---|---|---|---|---|---|---|
| | X | Y | X | Y | | | |
| 1 | 2 | 3 | 4 | 5 | 6 | 7 | 8 |
| - | - | - | - | - | - | - | |

## ТЕКСТОВОЕ ОПИСАНИЕ
## местоположения границ населенных пунктов, территориальных зон

| Прохождение границы | | Описание прохождения границы |
|---|---|---|
| от точки | до точки | |
| **1** | **2** | **3** |
| 1 | 2 | - |
| 2 | 3 | - |
| 3 | 4 | - |
| 4 | 5 | - |
| 5 | 6 | - |
| 6 | 7 | - |
| 7 | 8 | - |
| 8 | 9 | - |
| 9 | 10 | - |
| 10 | 11 | - |
| 11 | 12 | - |
| 12 | 13 | - |
| 13 | 14 | - |
| 14 | 15 | - |
| 15 | 16 | - |
| 16 | 17 | - |
| 17 | 18 | - |
| 18 | 19 | - |
| 19 | 20 | - |
| 20 | 21 | - |
| 21 | 22 | - |
| 22 | 23 | - |
| 23 | 24 | - |
| 24 | 25 | - |
| 25 | 1 | - |
| 26 | 27 | - |
| 27 | 28 | - |
| 28 | 29 | - |
| 29 | 30 | - |
| 30 | 31 | - |
| 31 | 32 | - |
| 32 | 33 | - |
| 33 | 34 | - |
| 34 | 35 | - |
| 35 | 36 | - |
| 36 | 37 | - |
| 37 | 38 | - |

## ТЕКСТОВОЕ ОПИСАНИЕ
## местоположения границ населенных пунктов, территориальных зон

| Прохождение границы | | Описание прохождения границы |
|---|---|---|
| от точки | до точки | |
| 1 | 2 | 3 |
| 38 | 39 | - |
| 39 | 40 | - |
| 40 | 41 | - |
| 41 | 42 | - |
| 42 | 43 | - |
| 43 | 44 | - |
| 44 | 26 | - |
| 45 | 46 | - |
| 46 | 47 | - |
| 47 | 48 | - |
| 48 | 49 | - |
| 49 | 45 | - |
| 50 | 51 | - |
| 51 | 52 | - |
| 52 | 53 | - |
| 53 | 54 | - |
| 54 | 55 | - |
| 55 | 56 | - |
| 56 | 57 | - |
| 57 | 58 | - |
| 58 | 59 | - |
| 59 | 60 | - |
| 60 | 61 | - |
| 61 | 62 | - |
| 62 | 63 | - |
| 63 | 50 | - |
| 64 | 65 | - |
| 65 | 66 | - |
| 66 | 67 | - |
| 67 | 64 | - |

# ГРАФИЧЕСКОЕ ОПИСАНИЕ
## местоположения границ населенных пунктов, территориальных зон, особо охраняемых природных территорий, зон с особыми условиями использования территории

## Зона транспортной инфраструктуры (ТТ.1)

(наименование объекта, местоположение границ которого описано (далее - объект))

### Раздел 1

### Сведения об объекте

| № п/п | Характеристики объекта | Описание характеристик |
|---|---|---|
| 1 | 2 | 3 |
| 1 | Местоположение объекта | Ленинградская область, м.р-н Выборгский, г.п Приморское |
| 2 | Площадь объекта +/- величина погрешности определения площади (Р +/- Дельта Р) | 14873 +/- 2134 м² |
| 3 | Иные характеристики объекта | - |

## Раздел 2

## Сведения о местоположении границ объекта

1. Система координат МСК-47, зона 1

2. Сведения о характерных точках границ объекта

| Обозначение характерных точек границ | Координаты, м | | Метод определения координат характерной точки | Средняя квадратическая погрешность положения характерной точки (Mt), м | Описание обозначения точки на местности (при наличии) |
|---|---|---|---|---|---|
| | X | Y | | | |
| 1 | 2 | 3 | 4 | 5 | 6 |
| 1 | 483663.22 | 1296545.72 | Картометрический метод | 5.0 | - |
| 2 | 483679.92 | 1296483.53 | Картометрический метод | 5.0 | - |
| 3 | 483681.24 | 1296478.24 | Картометрический метод | 5.0 | - |
| 4 | 483727.26 | 1296500.50 | Картометрический метод | 5.0 | - |
| 5 | 483703.17 | 1296577.68 | Картометрический метод | 5.0 | - |
| 6 | 483663.27 | 1296545.75 | Картометрический метод | 5.0 | - |
| 1 | 483663.22 | 1296545.72 | Картометрический метод | 5.0 | - |
| 7 | 483886.48 | 1296304.69 | Картометрический метод | 5.0 | - |
| 8 | 483897.52 | 1296311.27 | Картометрический метод | 5.0 | - |
| 9 | 483910.32 | 1296322.03 | Картометрический метод | 5.0 | - |
| 10 | 483924.90 | 1296335.46 | Картометрический метод | 5.0 | - |
| 11 | 483948.72 | 1296358.37 | Картометрический метод | 5.0 | - |
| 12 | 483986.58 | 1296393.68 | Картометрический метод | 5.0 | - |
| 13 | 484012.24 | 1296416.97 | Картометрический метод | 5.0 | - |
| 14 | 483904.79 | 1296424.30 | Картометрический метод | 5.0 | - |
| 15 | 483901.79 | 1296433.12 | Картометрический метод | 5.0 | - |
| 16 | 483900.86 | 1296435.87 | Картометрический метод | 5.0 | - |
| 17 | 483849.36 | 1296388.05 | Картометрический метод | 5.0 | - |
| 18 | 483842.67 | 1296381.83 | Картометрический метод | 5.0 | - |
| 19 | 483840.80 | 1296379.13 | Картометрический метод | 5.0 | - |
| 20 | 483839.91 | 1296376.50 | Картометрический метод | 5.0 | - |
| 21 | 483839.75 | 1296373.07 | Картометрический метод | 5.0 | - |

2. Сведения о характерных точках границ объекта

| Обозначение характерных точек границ | Координаты, м | | Метод определения координат характерной точки | Средняя квадратическая погрешность положения характерной точки (Mt), м | Описание обозначения точки на местности (при наличии) |
|---|---|---|---|---|---|
| | X | Y | | | |
| 1 | 2 | 3 | 4 | 5 | 6 |
| 22 | 483840.31 | 1296370.60 | Картометрический метод | 5.0 | - |
| 23 | 483841.18 | 1296368.71 | Картометрический метод | 5.0 | - |
| 7 | 483886.48 | 1296304.69 | Картометрический метод | 5.0 | - |
| 24 | 483693.18 | 1287162.03 | Картометрический метод | 5.0 | - |
| 25 | 483705.70 | 1287147.50 | Картометрический метод | 5.0 | - |
| 26 | 483707.80 | 1287145.75 | Картометрический метод | 5.0 | - |
| 27 | 483717.25 | 1287162.06 | Картометрический метод | 5.0 | - |
| 28 | 483701.40 | 1287173.57 | Картометрический метод | 5.0 | - |
| 24 | 483693.18 | 1287162.03 | Картометрический метод | 5.0 | - |

3. Сведения о характерных точках части (частей) границы объекта

| Обозначение характерных точек части границы | Координаты, м | | Метод определения координат характерной точки | Средняя квадратическая погрешность положения характерной точки (Mt), м | Описание обозначения точки на местности (при наличии) |
|---|---|---|---|---|---|
| | X | Y | | | |
| 1 | 2 | 3 | 4 | 5 | 6 |
| - | - | - | - | - | - |

## Раздел 3

## Сведения о местоположении измененных (уточненных) границ объекта

1. Система координат -

2. Сведения о характерных точках границ объекта

| Обозначение характерных точек границ | Существующие координаты, м | | Измененные (уточненные) координаты, м | | Метод определения координат характерной точки | Средняя квадратическая погрешность положения характерной точки (Mt), м | Описание обозначения точки на местности (при наличии) |
|---|---|---|---|---|---|---|---|
| | X | Y | X | Y | | | |
| 1 | 2 | 3 | 4 | 5 | 6 | 7 | 8 |
| - | - | - | - | - | - | - | |

3. Сведения о характерных точках части (частей) границы объекта

| Обозначение характерных точек части границы | Существующие координаты, м | | Измененные (уточненные) координаты, м | | Метод определения координат характерной точки | Средняя квадратическая погрешность положения характерной точки (Mt), м | Описание обозначения точки на местности (при наличии) |
|---|---|---|---|---|---|---|---|
| | X | Y | X | Y | | | |
| 1 | 2 | 3 | 4 | 5 | 6 | 7 | 8 |
| - | - | - | - | - | - | - | |

# ТЕКСТОВОЕ ОПИСАНИЕ
## местоположения границ населенных пунктов, территориальных зон

| Прохождение границы | | Описание прохождения границы |
|---|---|---|
| от точки | до точки | |
| **1** | **2** | **3** |
| 1 | 2 | - |
| 2 | 3 | - |
| 3 | 4 | - |
| 4 | 5 | - |
| 5 | 6 | - |
| 6 | 1 | - |
| 7 | 8 | - |
| 8 | 9 | - |
| 9 | 10 | - |
| 10 | 11 | - |
| 11 | 12 | - |
| 12 | 13 | - |
| 13 | 14 | - |
| 14 | 15 | - |
| 15 | 16 | - |
| 16 | 17 | - |
| 17 | 18 | - |
| 18 | 19 | - |
| 19 | 20 | - |
| 20 | 21 | - |
| 21 | 22 | - |
| 22 | 23 | - |
| 23 | 7 | - |
| 24 | 25 | - |
| 25 | 26 | - |
| 26 | 27 | - |
| 27 | 28 | - |
| 28 | 24 | - |

# ГРАФИЧЕСКОЕ ОПИСАНИЕ
## местоположения границ населенных пунктов, территориальных зон, особо охраняемых природных территорий, зон с особыми условиями использования территории

## Зона транспортной инфраструктуры (ТТ.1.1)

(наименование объекта, местоположение границ которого описано (далее - объект))

### Раздел 1

### Сведения об объекте

| № п/п | Характеристики объекта | Описание характеристик |
|---|---|---|
| 1 | 2 | 3 |
| 1 | Местоположение объекта | Ленинградская область, м.р-н Выборгский, г.п Приморское |
| 2 | Площадь объекта +/- величина погрешности определения площади (Р +/- Дельта Р) | 245203 +/- 2134 м² |
| 3 | Иные характеристики объекта | - |

## Раздел 2

## Сведения о местоположении границ объекта

1. Система координат МСК-47, зона 1

2. Сведения о характерных точках границ объекта

| Обозначение характерных точек границ | Координаты, м | | Метод определения координат характерной точки | Средняя квадратическая погрешность положения характерной точки (Mt), м | Описание обозначения точки на местности (при наличии) |
|---|---|---|---|---|---|
| | X | Y | | | |
| 1 | 2 | 3 | 4 | 5 | 6 |
| 1 | 484036.14 | 1296412.74 | Картометрический метод | 5.0 | - |
| 2 | 484020.18 | 1296398.62 | Картометрический метод | 5.0 | - |
| 3 | 484015.42 | 1296394.21 | Картометрический метод | 5.0 | - |
| 4 | 483981.71 | 1296363.01 | Картометрический метод | 5.0 | - |
| 5 | 483999.97 | 1296349.94 | Картометрический метод | 5.0 | - |
| 6 | 484003.66 | 1296347.30 | Картометрический метод | 5.0 | - |
| 7 | 483991.11 | 1296329.79 | Картометрический метод | 5.0 | - |
| 8 | 484010.39 | 1296315.79 | Картометрический метод | 5.0 | - |
| 9 | 484012.62 | 1296318.94 | Картометрический метод | 5.0 | - |
| 10 | 484061.97 | 1296284.25 | Картометрический метод | 5.0 | - |
| 11 | 484083.10 | 1296315.61 | Картометрический метод | 5.0 | - |
| 12 | 484099.49 | 1296338.65 | Картометрический метод | 5.0 | - |
| 13 | 484113.20 | 1296357.91 | Картометрический метод | 5.0 | - |
| 1 | 484036.14 | 1296412.74 | Картометрический метод | 5.0 | - |
| 14 | 484715.71 | 1296586.67 | Картометрический метод | 5.0 | - |
| 15 | 484720.30 | 1296611.17 | Картометрический метод | 5.0 | - |
| 16 | 484700.12 | 1296666.44 | Картометрический метод | 5.0 | - |
| 17 | 484722.14 | 1296784.07 | Картометрический метод | 5.0 | - |
| 18 | 484723.39 | 1296790.80 | Картометрический метод | 5.0 | - |
| 19 | 484762.76 | 1296811.22 | Картометрический метод | 5.0 | - |
| 20 | 484773.50 | 1296816.79 | Картометрический метод | 5.0 | - |
| 21 | 484763.64 | 1296840.38 | Картометрический метод | 5.0 | - |

2. Сведения о характерных точках границ объекта

| Обозначение характерных точек границ | Координаты, м | | Метод определения координат характерной точки | Средняя квадратическая погрешность положения характерной точки (Mt), м | Описание обозначения точки на местности (при наличии) |
|---|---|---|---|---|---|
| | X | Y | | | |
| 1 | 2 | 3 | 4 | 5 | 6 |
| 22 | 484778.95 | 1296848.32 | Картометрический метод | 5.0 | - |
| 23 | 484778.03 | 1296970.44 | Картометрический метод | 5.0 | - |
| 24 | 484791.89 | 1296968.30 | Картометрический метод | 5.0 | - |
| 25 | 484805.85 | 1297065.30 | Картометрический метод | 5.0 | - |
| 26 | 484812.34 | 1297167.25 | Картометрический метод | 5.0 | - |
| 27 | 484813.57 | 1297262.29 | Картометрический метод | 5.0 | - |
| 28 | 484809.14 | 1297328.99 | Картометрический метод | 5.0 | - |
| 29 | 484626.76 | 1297403.57 | Картометрический метод | 5.0 | - |
| 30 | 484619.22 | 1297394.72 | Картометрический метод | 5.0 | - |
| 31 | 484547.53 | 1297310.78 | Картометрический метод | 5.0 | - |
| 32 | 484550.80 | 1297258.51 | Картометрический метод | 5.0 | - |
| 33 | 484543.04 | 1297250.29 | Картометрический метод | 5.0 | - |
| 34 | 484544.01 | 1297234.81 | Картометрический метод | 5.0 | - |
| 35 | 484475.13 | 1297161.79 | Картометрический метод | 5.0 | - |
| 36 | 484539.79 | 1297097.12 | Картометрический метод | 5.0 | - |
| 37 | 484531.73 | 1297085.10 | Картометрический метод | 5.0 | - |
| 38 | 484527.55 | 1297078.87 | Картометрический метод | 5.0 | - |
| 39 | 484533.00 | 1297073.42 | Картометрический метод | 5.0 | - |
| 40 | 484480.97 | 1297009.41 | Картометрический метод | 5.0 | - |
| 41 | 484479.67 | 1297007.47 | Картометрический метод | 5.0 | - |
| 42 | 484479.52 | 1297007.63 | Картометрический метод | 5.0 | - |
| 43 | 484451.18 | 1296972.76 | Картометрический метод | 5.0 | - |
| 44 | 484479.40 | 1296944.65 | Картометрический метод | 5.0 | - |
| 45 | 484525.10 | 1296900.56 | Картометрический метод | 5.0 | - |
| 46 | 484544.03 | 1296882.19 | Картометрический метод | 5.0 | - |

2. Сведения о характерных точках границ объекта

| Обозначение характерных точек границ | Координаты, м | | Метод определения координат характерной точки | Средняя квадратическая погрешность положения характерной точки (Mt), м | Описание обозначения точки на местности (при наличии) |
|---|---|---|---|---|---|
| | X | Y | | | |
| 1 | 2 | 3 | 4 | 5 | 6 |
| 47 | 484561.98 | 1296864.85 | Картометрический метод | 5.0 | - |
| 48 | 484563.74 | 1296863.34 | Картометрический метод | 5.0 | - |
| 49 | 484583.85 | 1296843.08 | Картометрический метод | 5.0 | - |
| 50 | 484599.30 | 1296825.99 | Картометрический метод | 5.0 | - |
| 51 | 484607.74 | 1296815.83 | Картометрический метод | 5.0 | - |
| 52 | 484619.91 | 1296800.48 | Картометрический метод | 5.0 | - |
| 53 | 484636.78 | 1296777.58 | Картометрический метод | 5.0 | - |
| 54 | 484653.28 | 1296751.11 | Картометрический метод | 5.0 | - |
| 55 | 484663.24 | 1296733.95 | Картометрический метод | 5.0 | - |
| 56 | 484672.75 | 1296715.11 | Картометрический метод | 5.0 | - |
| 57 | 484683.16 | 1296692.40 | Картометрический метод | 5.0 | - |
| 58 | 484688.93 | 1296678.60 | Картометрический метод | 5.0 | - |
| 59 | 484696.93 | 1296657.67 | Картометрический метод | 5.0 | - |
| 60 | 484706.15 | 1296627.88 | Картометрический метод | 5.0 | - |
| 61 | 484710.68 | 1296610.13 | Картометрический метод | 5.0 | - |
| 62 | 484714.63 | 1296592.05 | Картометрический метод | 5.0 | - |
| 14 | 484715.71 | 1296586.67 | Картометрический метод | 5.0 | - |
| 63 | 484552.64 | 1296935.12 | Картометрический метод | 5.0 | - |
| 64 | 484535.40 | 1296956.10 | Картометрический метод | 5.0 | - |
| 65 | 484531.20 | 1296961.34 | Картометрический метод | 5.0 | - |
| 66 | 484535.42 | 1296964.81 | Картометрический метод | 5.0 | - |
| 67 | 484519.55 | 1296984.13 | Картометрический метод | 5.0 | - |
| 68 | 484488.64 | 1296958.73 | Картометрический метод | 5.0 | - |
| 69 | 484504.52 | 1296939.41 | Картометрический метод | 5.0 | - |
| 70 | 484508.84 | 1296934.28 | Картометрический метод | 5.0 | - |

2. Сведения о характерных точках границ объекта

| Обозначение характерных точек границ | Координаты, м | | Метод определения координат характерной точки | Средняя квадратическая погрешность положения характерной точки (Mt), м | Описание обозначения точки на местности (при наличии) |
|---|---|---|---|---|---|
| | X | Y | | | |
| 1 | 2 | 3 | 4 | 5 | 6 |
| 71 | 484501.27 | 1296928.04 | Картометрический метод | 5.0 | - |
| 72 | 484518.51 | 1296907.06 | Картометрический метод | 5.0 | - |
| 63 | 484552.64 | 1296935.12 | Картометрический метод | 5.0 | - |
| 73 | 484695.68 | 1296479.86 | Картометрический метод | 5.0 | - |
| 74 | 484702.47 | 1296516.06 | Картометрический метод | 5.0 | - |
| 75 | 484701.87 | 1296527.69 | Картометрический метод | 5.0 | - |
| 76 | 484700.44 | 1296543.86 | Картометрический метод | 5.0 | - |
| 77 | 484698.20 | 1296559.33 | Картометрический метод | 5.0 | - |
| 78 | 484695.34 | 1296576.43 | Картометрический метод | 5.0 | - |
| 79 | 484693.03 | 1296587.54 | Картометрический метод | 5.0 | - |
| 80 | 484689.27 | 1296605.06 | Картометрический метод | 5.0 | - |
| 81 | 484684.97 | 1296621.90 | Картометрический метод | 5.0 | - |
| 82 | 484676.13 | 1296650.48 | Картометрический метод | 5.0 | - |
| 83 | 484668.50 | 1296670.43 | Картометрический метод | 5.0 | - |
| 84 | 484663.03 | 1296683.58 | Картометрический метод | 5.0 | - |
| 85 | 484652.92 | 1296705.56 | Картометрический метод | 5.0 | - |
| 86 | 484643.89 | 1296723.47 | Картометрический метод | 5.0 | - |
| 87 | 484637.23 | 1296734.93 | Картометрический метод | 5.0 | - |
| 88 | 484637.78 | 1296719.71 | Картометрический метод | 5.0 | - |
| 89 | 484610.86 | 1296708.19 | Картометрический метод | 5.0 | - |
| 90 | 484616.52 | 1296695.30 | Картометрический метод | 5.0 | - |
| 91 | 484604.23 | 1296688.66 | Картометрический метод | 5.0 | - |
| 92 | 484599.12 | 1296685.95 | Картометрический метод | 5.0 | - |
| 93 | 484623.44 | 1296650.15 | Картометрический метод | 5.0 | - |
| 94 | 484645.75 | 1296492.03 | Картометрический метод | 5.0 | - |

2. Сведения о характерных точках границ объекта

| Обозначение характерных точек границ | Координаты, м | | Метод определения координат характерной точки | Средняя квадратическая погрешность положения характерной точки (Mt), м | Описание обозначения точки на местности (при наличии) |
|---|---|---|---|---|---|
| | X | Y | | | |
| 1 | 2 | 3 | 4 | 5 | 6 |
| 95 | 484678.36 | 1296487.14 | Картометрический метод | 5.0 | - |
| 73 | 484695.68 | 1296479.86 | Картометрический метод | 5.0 | - |
| 96 | 486257.73 | 1295342.85 | Картометрический метод | 5.0 | - |
| 97 | 486268.44 | 1295353.01 | Картометрический метод | 5.0 | - |
| 98 | 486251.14 | 1295365.37 | Картометрический метод | 5.0 | - |
| 99 | 486236.59 | 1295376.35 | Картометрический метод | 5.0 | - |
| 100 | 486228.38 | 1295375.53 | Картометрический метод | 5.0 | - |
| 101 | 486219.29 | 1295374.71 | Картометрический метод | 5.0 | - |
| 102 | 486203.08 | 1295379.10 | Картометрический метод | 5.0 | - |
| 103 | 486184.41 | 1295376.35 | Картометрический метод | 5.0 | - |
| 104 | 486183.55 | 1295375.84 | Картометрический метод | 5.0 | - |
| 105 | 486163.82 | 1295364.00 | Картометрический метод | 5.0 | - |
| 106 | 486158.57 | 1295358.80 | Картометрический метод | 5.0 | - |
| 107 | 486147.35 | 1295347.88 | Картометрический метод | 5.0 | - |
| 108 | 486139.93 | 1295340.66 | Картометрический метод | 5.0 | - |
| 109 | 486143.80 | 1295318.02 | Картометрический метод | 5.0 | - |
| 110 | 486155.30 | 1295249.77 | Картометрический метод | 5.0 | - |
| 111 | 486168.45 | 1295234.58 | Картометрический метод | 5.0 | - |
| 112 | 486192.92 | 1295206.38 | Картометрический метод | 5.0 | - |
| 113 | 486211.87 | 1295204.18 | Картометрический метод | 5.0 | - |
| 114 | 486232.19 | 1295178.65 | Картометрический метод | 5.0 | - |
| 115 | 486236.59 | 1295163.27 | Картометрический метод | 5.0 | - |
| 116 | 486251.96 | 1295152.56 | Картометрический метод | 5.0 | - |
| 117 | 486272.28 | 1295156.95 | Картометрический метод | 5.0 | - |
| 118 | 486301.39 | 1295171.51 | Картометрический метод | 5.0 | - |

2. Сведения о характерных точках границ объекта

| Обозначение характерных точек границ | Координаты, м | | Метод определения координат характерной точки | Средняя квадратическая погрешность положения характерной точки (Mt), м | Описание обозначения точки на местности (при наличии) |
|---|---|---|---|---|---|
| | X | Y | | | |
| 1 | 2 | 3 | 4 | 5 | 6 |
| 119 | 486323.91 | 1295164.09 | Картометрический метод | 5.0 | - |
| 120 | 486336.81 | 1295156.13 | Картометрический метод | 5.0 | - |
| 121 | 486338.42 | 1295156.90 | Картометрический метод | 5.0 | - |
| 122 | 486344.23 | 1295159.70 | Картометрический метод | 5.0 | - |
| 123 | 486362.43 | 1295182.66 | Картометрический метод | 5.0 | - |
| 124 | 486349.22 | 1295204.41 | Картометрический метод | 5.0 | - |
| 125 | 486337.66 | 1295269.10 | Картометрический метод | 5.0 | - |
| 126 | 486316.45 | 1295295.61 | Картометрический метод | 5.0 | - |
| 127 | 486312.92 | 1295300.02 | Картометрический метод | 5.0 | - |
| 128 | 486279.44 | 1295325.96 | Картометрический метод | 5.0 | - |
| 96 | 486257.73 | 1295342.85 | Картометрический метод | 5.0 | - |
| 129 | 484211.02 | 1297173.03 | Картометрический метод | 5.0 | - |
| 130 | 484004.20 | 1297298.57 | Картометрический метод | 5.0 | - |
| 131 | 483990.79 | 1297279.48 | Картометрический метод | 5.0 | - |
| 132 | 484124.44 | 1297214.10 | Картометрический метод | 5.0 | - |
| 133 | 484133.24 | 1297182.62 | Картометрический метод | 5.0 | - |
| 134 | 484151.02 | 1297124.68 | Картометрический метод | 5.0 | - |
| 135 | 484155.49 | 1297118.42 | Картометрический метод | 5.0 | - |
| 136 | 484160.48 | 1297113.66 | Картометрический метод | 5.0 | - |
| 137 | 484288.20 | 1297000.94 | Картометрический метод | 5.0 | - |
| 138 | 484320.84 | 1296969.47 | Картометрический метод | 5.0 | - |
| 139 | 484403.18 | 1296894.87 | Картометрический метод | 5.0 | - |
| 140 | 484408.33 | 1296862.66 | Картометрический метод | 5.0 | - |
| 141 | 484425.39 | 1296845.71 | Картометрический метод | 5.0 | - |
| 142 | 484437.33 | 1296834.12 | Картометрический метод | 5.0 | - |

2. Сведения о характерных точках границ объекта

| Обозначение характерных точек границ | Координаты, м | | Метод определения координат характерной точки | Средняя квадратическая погрешность положения характерной точки (Mt), м | Описание обозначения точки на местности (при наличии) |
|---|---|---|---|---|---|
| | X | Y | | | |
| 1 | 2 | 3 | 4 | 5 | 6 |
| 143 | 484442.45 | 1296829.06 | Картометрический метод | 5.0 | - |
| 144 | 484455.01 | 1296839.60 | Картометрический метод | 5.0 | - |
| 145 | 484486.19 | 1296893.67 | Картометрический метод | 5.0 | - |
| 146 | 484466.83 | 1296907.55 | Картометрический метод | 5.0 | - |
| 147 | 484446.42 | 1296924.95 | Картометрический метод | 5.0 | - |
| 148 | 484437.81 | 1296933.23 | Картометрический метод | 5.0 | - |
| 149 | 484420.33 | 1296950.10 | Картометрический метод | 5.0 | - |
| 150 | 484391.53 | 1296977.92 | Картометрический метод | 5.0 | - |
| 151 | 484373.86 | 1296996.15 | Картометрический метод | 5.0 | - |
| 152 | 484346.21 | 1297027.76 | Картометрический метод | 5.0 | - |
| 153 | 484307.35 | 1297072.70 | Картометрический метод | 5.0 | - |
| 154 | 484278.15 | 1297106.44 | Картометрический метод | 5.0 | - |
| 155 | 484262.76 | 1297123.19 | Картометрический метод | 5.0 | - |
| 156 | 484261.42 | 1297124.50 | Картометрический метод | 5.0 | - |
| 157 | 484243.52 | 1297141.77 | Картометрический метод | 5.0 | - |
| 129 | 484211.02 | 1297173.03 | Картометрический метод | 5.0 | - |

3. Сведения о характерных точках части (частей) границы объекта

| Обозначение характерных точек части границы | Координаты, м | | Метод определения координат характерной точки | Средняя квадратическая погрешность положения характерной точки (Mt), м | Описание обозначения точки на местности (при наличии) |
|---|---|---|---|---|---|
| | X | Y | | | |
| 1 | 2 | 3 | 4 | 5 | 6 |
| - | - | - | - | - | - |

## Раздел 3

## Сведения о местоположении измененных (уточненных) границ объекта

1. Система координат -

2. Сведения о характерных точках границ объекта

| Обозначение характерных точек границ | Существующие координаты, м | | Измененные (уточненные) координаты, м | | Метод определения координат характерной точки | Средняя квадратическая погрешность положения характерной точки (Mt), м | Описание обозначения точки на местности (при наличии) |
|---|---|---|---|---|---|---|---|
| | X | Y | X | Y | | | |
| 1 | 2 | 3 | 4 | 5 | 6 | 7 | 8 |
| - | - | - | - | - | - | - | |

3. Сведения о характерных точках части (частей) границы объекта

| Обозначение характерных точек части границы | Существующие координаты, м | | Измененные (уточненные) координаты, м | | Метод определения координат характерной точки | Средняя квадратическая погрешность положения характерной точки (Mt), м | Описание обозначения точки на местности (при наличии) |
|---|---|---|---|---|---|---|---|
| | X | Y | X | Y | | | |
| 1 | 2 | 3 | 4 | 5 | 6 | 7 | 8 |
| - | - | - | - | - | - | - | |

## ТЕКСТОВОЕ ОПИСАНИЕ
## местоположения границ населенных пунктов, территориальных зон

| Прохождение границы | | Описание прохождения границы |
|---|---|---|
| от точки | до точки | |
| 1 | 2 | 3 |
| 1 | 2 | - |
| 2 | 3 | - |
| 3 | 4 | - |
| 4 | 5 | - |
| 5 | 6 | - |
| 6 | 7 | - |
| 7 | 8 | - |
| 8 | 9 | - |
| 9 | 10 | - |
| 10 | 11 | - |
| 11 | 12 | - |
| 12 | 13 | - |
| 13 | 1 | - |
| 14 | 15 | - |
| 15 | 16 | - |
| 16 | 17 | - |
| 17 | 18 | - |
| 18 | 19 | - |
| 19 | 20 | - |
| 20 | 21 | - |
| 21 | 22 | - |
| 22 | 23 | - |
| 23 | 24 | - |
| 24 | 25 | - |
| 25 | 26 | - |
| 26 | 27 | - |
| 27 | 28 | - |
| 28 | 29 | - |
| 29 | 30 | - |
| 30 | 31 | - |
| 31 | 32 | - |
| 32 | 33 | - |
| 33 | 34 | - |
| 34 | 35 | - |
| 35 | 36 | - |
| 36 | 37 | - |
| 37 | 38 | - |

## ТЕКСТОВОЕ ОПИСАНИЕ
## местоположения границ населенных пунктов, территориальных зон

| Прохождение границы | | Описание прохождения границы |
|---|---|---|
| от точки | до точки | |
| 1 | 2 | 3 |
| 38 | 39 | - |
| 39 | 40 | - |
| 40 | 41 | - |
| 41 | 42 | - |
| 42 | 43 | - |
| 43 | 44 | - |
| 44 | 45 | - |
| 45 | 46 | - |
| 46 | 47 | - |
| 47 | 48 | - |
| 48 | 49 | - |
| 49 | 50 | - |
| 50 | 51 | - |
| 51 | 52 | - |
| 52 | 53 | - |
| 53 | 54 | - |
| 54 | 55 | - |
| 55 | 56 | - |
| 56 | 57 | - |
| 57 | 58 | - |
| 58 | 59 | - |
| 59 | 60 | - |
| 60 | 61 | - |
| 61 | 62 | - |
| 62 | 14 | - |
| 63 | 64 | - |
| 64 | 65 | - |
| 65 | 66 | - |
| 66 | 67 | - |
| 67 | 68 | - |
| 68 | 69 | - |
| 69 | 70 | - |
| 70 | 71 | - |
| 71 | 72 | - |
| 72 | 63 | - |
| 73 | 74 | - |
| 74 | 75 | - |

## ТЕКСТОВОЕ ОПИСАНИЕ
## местоположения границ населенных пунктов, территориальных зон

| Прохождение границы | | Описание прохождения границы |
|---|---|---|
| от точки | до точки | |
| 1 | 2 | 3 |
| 75 | 76 | - |
| 76 | 77 | - |
| 77 | 78 | - |
| 78 | 79 | - |
| 79 | 80 | - |
| 80 | 81 | - |
| 81 | 82 | - |
| 82 | 83 | - |
| 83 | 84 | - |
| 84 | 85 | - |
| 85 | 86 | - |
| 86 | 87 | - |
| 87 | 88 | - |
| 88 | 89 | - |
| 89 | 90 | - |
| 90 | 91 | - |
| 91 | 92 | - |
| 92 | 93 | - |
| 93 | 94 | - |
| 94 | 95 | - |
| 95 | 73 | - |
| 96 | 97 | - |
| 97 | 98 | - |
| 98 | 99 | - |
| 99 | 100 | - |
| 100 | 101 | - |
| 101 | 102 | - |
| 102 | 103 | - |
| 103 | 104 | - |
| 104 | 105 | - |
| 105 | 106 | - |
| 106 | 107 | - |
| 107 | 108 | - |
| 108 | 109 | - |
| 109 | 110 | - |
| 110 | 111 | - |
| 111 | 112 | - |

## ТЕКСТОВОЕ ОПИСАНИЕ
## местоположения границ населенных пунктов, территориальных зон

| Прохождение границы | | Описание прохождения границы |
|---|---|---|
| от точки | до точки | |
| 1 | 2 | 3 |
| 112 | 113 | - |
| 113 | 114 | - |
| 114 | 115 | - |
| 115 | 116 | - |
| 116 | 117 | - |
| 117 | 118 | - |
| 118 | 119 | - |
| 119 | 120 | - |
| 120 | 121 | - |
| 121 | 122 | - |
| 122 | 123 | - |
| 123 | 124 | - |
| 124 | 125 | - |
| 125 | 126 | - |
| 126 | 127 | - |
| 127 | 128 | - |
| 128 | 96 | - |
| 129 | 130 | - |
| 130 | 131 | - |
| 131 | 132 | - |
| 132 | 133 | - |
| 133 | 134 | - |
| 134 | 135 | - |
| 135 | 136 | - |
| 136 | 137 | - |
| 137 | 138 | - |
| 138 | 139 | - |
| 139 | 140 | - |
| 140 | 141 | - |
| 141 | 142 | - |
| 142 | 143 | - |
| 143 | 144 | - |
| 144 | 145 | - |
| 145 | 146 | - |
| 146 | 147 | - |
| 147 | 148 | - |
| 148 | 149 | - |

## ТЕКСТОВОЕ ОПИСАНИЕ
## местоположения границ населенных пунктов, территориальных зон

| Прохождение границы | | Описание прохождения границы |
|---|---|---|
| от точки | до точки | |
| 1 | 2 | 3 |
| 149 | 150 | - |
| 150 | 151 | - |
| 151 | 152 | - |
| 152 | 153 | - |
| 153 | 154 | - |
| 154 | 155 | - |
| 155 | 156 | - |
| 156 | 157 | - |
| 157 | 129 | - |

# ГРАФИЧЕСКОЕ ОПИСАНИЕ
## местоположения границ населенных пунктов, территориальных зон, особо охраняемых природных территорий, зон с особыми условиями использования территории

## Зона портовых комплексов (ТПК.1)

(наименование объекта, местоположение границ которого описано (далее - объект))

## Раздел 1

## Сведения об объекте

| № п/п | Характеристики объекта | Описание характеристик |
|---|---|---|
| 1 | 2 | 3 |
| 1 | Местоположение объекта | Ленинградская область, м.р-н Выборгский, г.п Приморское |
| 2 | Площадь объекта +/- величина погрешности определения площади (Р +/- Дельта Р) | 5482707 +/- 40977 м² |
| 3 | Иные характеристики объекта | - |

## Раздел 2

## Сведения о местоположении границ объекта

1. Система координат МСК-47, зона 1

2. Сведения о характерных точках границ объекта

| Обозначение характерных точек границ | Координаты, м | | Метод определения координат характерной точки | Средняя квадратическая погрешность положения характерной точки (Mt), м | Описание обозначения точки на местности (при наличии) |
|---|---|---|---|---|---|
| | X | Y | | | |
| 1 | 2 | 3 | 4 | 5 | 6 |
| 1 | 481620.77 | 1291078.78 | Картометрический метод | 5.0 | - |
| 2 | 481620.76 | 1291079.28 | Картометрический метод | 5.0 | - |
| 3 | 481621.09 | 1291079.31 | Картометрический метод | 5.0 | - |
| 4 | 481620.70 | 1291094.30 | Картометрический метод | 5.0 | - |
| 5 | 481655.01 | 1291116.72 | Картометрический метод | 5.0 | - |
| 6 | 481652.05 | 1291230.33 | Картометрический метод | 5.0 | - |
| 7 | 481648.22 | 1291377.66 | Картометрический метод | 5.0 | - |
| 8 | 481547.38 | 1291432.13 | Картометрический метод | 5.0 | - |
| 9 | 481401.81 | 1291377.07 | Картометрический метод | 5.0 | - |
| 10 | 481406.58 | 1291370.06 | Картометрический метод | 5.0 | - |
| 11 | 481401.71 | 1291368.22 | Картометрический метод | 5.0 | - |
| 12 | 481394.03 | 1291375.25 | Картометрический метод | 5.0 | - |
| 13 | 481401.37 | 1291350.11 | Картометрический метод | 5.0 | - |
| 14 | 481401.78 | 1291341.87 | Картометрический метод | 5.0 | - |
| 15 | 481402.94 | 1291326.17 | Картометрический метод | 5.0 | - |
| 16 | 481404.73 | 1291301.99 | Картометрический метод | 5.0 | - |
| 17 | 481402.88 | 1291281.87 | Картометрический метод | 5.0 | - |
| 18 | 481397.23 | 1291254.80 | Картометрический метод | 5.0 | - |
| 19 | 481399.20 | 1291235.10 | Картометрический метод | 5.0 | - |
| 20 | 481412.33 | 1291208.17 | Картометрический метод | 5.0 | - |
| 21 | 481439.26 | 1291157.58 | Картометрический метод | 5.0 | - |
| 22 | 481437.37 | 1291064.32 | Картометрический метод | 5.0 | - |

2. Сведения о характерных точках границ объекта

| Обозначение характерных точек границ | Координаты, м | | Метод определения координат характерной точки | Средняя квадратическая погрешность положения характерной точки (Mt), м | Описание обозначения точки на местности (при наличии) |
|---|---|---|---|---|---|
| | X | Y | | | |
| 1 | 2 | 3 | 4 | 5 | 6 |
| 23 | 481492.14 | 1291065.17 | Картометрический метод | 5.0 | - |
| 1 | 481620.77 | 1291078.78 | Картометрический метод | 5.0 | - |
| 24 | 481686.14 | 1292573.03 | Картометрический метод | 5.0 | - |
| 25 | 481718.84 | 1292733.84 | Картометрический метод | 5.0 | - |
| 26 | 481627.20 | 1292693.95 | Картометрический метод | 5.0 | - |
| 27 | 481550.38 | 1292659.44 | Картометрический метод | 5.0 | - |
| 28 | 481504.80 | 1292638.97 | Картометрический метод | 5.0 | - |
| 29 | 481524.34 | 1292597.45 | Картометрический метод | 5.0 | - |
| 24 | 481686.14 | 1292573.03 | Картометрический метод | 5.0 | - |
| 30 | 481645.28 | 1291492.65 | Картометрический метод | 5.0 | - |
| 31 | 481726.99 | 1291523.00 | Картометрический метод | 5.0 | - |
| 32 | 481682.05 | 1291644.52 | Картометрический метод | 5.0 | - |
| 33 | 481600.35 | 1291614.21 | Картометрический метод | 5.0 | - |
| 34 | 481604.28 | 1291603.47 | Картометрический метод | 5.0 | - |
| 35 | 481535.52 | 1291582.18 | Картометрический метод | 5.0 | - |
| 36 | 481530.99 | 1291591.60 | Картометрический метод | 5.0 | - |
| 37 | 481507.86 | 1291590.24 | Картометрический метод | 5.0 | - |
| 38 | 481494.34 | 1291589.45 | Картометрический метод | 5.0 | - |
| 39 | 481508.87 | 1291555.05 | Картометрический метод | 5.0 | - |
| 40 | 481610.23 | 1291587.23 | Картометрический метод | 5.0 | - |
| 30 | 481645.28 | 1291492.65 | Картометрический метод | 5.0 | - |
| 41 | 481386.56 | 1292603.12 | Картометрический метод | 5.0 | - |
| 42 | 481303.31 | 1292611.82 | Картометрический метод | 5.0 | - |
| 43 | 481213.10 | 1292627.50 | Картометрический метод | 5.0 | - |
| 44 | 481094.15 | 1292645.54 | Картометрический метод | 5.0 | - |

2. Сведения о характерных точках границ объекта

| Обозначение характерных точек границ | Координаты, м | | Метод определения координат характерной точки | Средняя квадратическая погрешность положения характерной точки (Mt), м | Описание обозначения точки на местности (при наличии) |
|---|---|---|---|---|---|
| | X | Y | | | |
| 1 | 2 | 3 | 4 | 5 | 6 |
| 45 | 481089.40 | 1292646.26 | Картометрический метод | 5.0 | - |
| 46 | 481088.89 | 1292637.58 | Картометрический метод | 5.0 | - |
| 47 | 481115.43 | 1292633.45 | Картометрический метод | 5.0 | - |
| 48 | 481301.22 | 1292603.19 | Картометрический метод | 5.0 | - |
| 49 | 481385.03 | 1292594.53 | Картометрический метод | 5.0 | - |
| 41 | 481386.56 | 1292603.12 | Картометрический метод | 5.0 | - |
| 50 | 481672.77 | 1292847.24 | Картометрический метод | 5.0 | - |
| 51 | 481681.52 | 1292848.29 | Картометрический метод | 5.0 | - |
| 52 | 481680.51 | 1292856.93 | Картометрический метод | 5.0 | - |
| 53 | 481671.76 | 1292855.97 | Картометрический метод | 5.0 | - |
| 50 | 481672.77 | 1292847.24 | Картометрический метод | 5.0 | - |
| 54 | 481671.79 | 1292824.65 | Картометрический метод | 5.0 | - |
| 55 | 481680.39 | 1292825.65 | Картометрический метод | 5.0 | - |
| 56 | 481679.79 | 1292833.99 | Картометрический метод | 5.0 | - |
| 57 | 481671.23 | 1292833.34 | Картометрический метод | 5.0 | - |
| 54 | 481671.79 | 1292824.65 | Картометрический метод | 5.0 | - |
| 58 | 482896.17 | 1293444.13 | Картометрический метод | 5.0 | - |
| 59 | 482910.04 | 1293458.39 | Картометрический метод | 5.0 | - |
| 60 | 482925.11 | 1293471.21 | Картометрический метод | 5.0 | - |
| 61 | 483021.85 | 1293553.58 | Картометрический метод | 5.0 | - |
| 62 | 483010.52 | 1293570.06 | Картометрический метод | 5.0 | - |
| 63 | 482985.63 | 1293609.71 | Картометрический метод | 5.0 | - |
| 64 | 482957.50 | 1293558.73 | Картометрический метод | 5.0 | - |
| 65 | 482934.32 | 1293517.44 | Картометрический метод | 5.0 | - |
| 66 | 482912.71 | 1293475.65 | Картометрический метод | 5.0 | - |

2. Сведения о характерных точках границ объекта

| Обозначение характерных точек границ | Координаты, м | | Метод определения координат характерной точки | Средняя квадратическая погрешность положения характерной точки (Mt), м | Описание обозначения точки на местности (при наличии) |
|---|---|---|---|---|---|
| | X | Y | | | |
| 1 | 2 | 3 | 4 | 5 | 6 |
| 58 | 482896.17 | 1293444.13 | Картометрический метод | 5.0 | - |
| 67 | 482459.14 | 1291098.35 | Картометрический метод | 5.0 | - |
| 68 | 482461.14 | 1291138.50 | Картометрический метод | 5.0 | - |
| 69 | 482455.82 | 1291138.63 | Картометрический метод | 5.0 | - |
| 70 | 482417.21 | 1291142.70 | Картометрический метод | 5.0 | - |
| 71 | 482416.61 | 1291138.15 | Картометрический метод | 5.0 | - |
| 72 | 482410.40 | 1291138.95 | Картометрический метод | 5.0 | - |
| 73 | 482407.35 | 1291114.20 | Картометрический метод | 5.0 | - |
| 74 | 482410.07 | 1291101.01 | Картометрический метод | 5.0 | - |
| 75 | 482413.88 | 1291100.80 | Картометрический метод | 5.0 | - |
| 67 | 482459.14 | 1291098.35 | Картометрический метод | 5.0 | - |
| 76 | 482524.00 | 1291062.25 | Картометрический метод | 5.0 | - |
| 77 | 482525.56 | 1291090.18 | Картометрический метод | 5.0 | - |
| 78 | 482517.29 | 1291094.23 | Картометрический метод | 5.0 | - |
| 79 | 482468.78 | 1291097.50 | Картометрический метод | 5.0 | - |
| 80 | 482465.83 | 1291066.18 | Картометрический метод | 5.0 | - |
| 76 | 482524.00 | 1291062.25 | Картометрический метод | 5.0 | - |
| 81 | 482455.57 | 1290826.41 | Картометрический метод | 5.0 | - |
| 82 | 482458.60 | 1290839.94 | Картометрический метод | 5.0 | - |
| 83 | 482443.78 | 1290862.83 | Картометрический метод | 5.0 | - |
| 84 | 482441.04 | 1290875.36 | Картометрический метод | 5.0 | - |
| 85 | 482448.24 | 1290895.22 | Картометрический метод | 5.0 | - |
| 86 | 482443.49 | 1290926.75 | Картометрический метод | 5.0 | - |
| 87 | 482433.13 | 1290931.93 | Картометрический метод | 5.0 | - |
| 88 | 482423.49 | 1290930.06 | Картометрический метод | 5.0 | - |

2. Сведения о характерных точках границ объекта

| Обозначение характерных точек границ | Координаты, м | | Метод определения координат характерной точки | Средняя квадратическая погрешность положения характерной точки (Mt), м | Описание обозначения точки на местности (при наличии) |
|---|---|---|---|---|---|
| | X | Y | | | |
| 1 | 2 | 3 | 4 | 5 | 6 |
| 89 | 482418.02 | 1290890.18 | Картометрический метод | 5.0 | - |
| 90 | 482403.87 | 1290873.18 | Картометрический метод | 5.0 | - |
| 91 | 482381.86 | 1290864.83 | Картометрический метод | 5.0 | - |
| 92 | 482331.57 | 1290865.40 | Картометрический метод | 5.0 | - |
| 93 | 482352.43 | 1290806.81 | Картометрический метод | 5.0 | - |
| 94 | 482372.72 | 1290814.44 | Картометрический метод | 5.0 | - |
| 95 | 482411.00 | 1290826.53 | Картометрический метод | 5.0 | - |
| 81 | 482455.57 | 1290826.41 | Картометрический метод | 5.0 | - |
| 96 | 482907.84 | 1293845.70 | Картометрический метод | 5.0 | - |
| 97 | 482904.11 | 1293914.97 | Картометрический метод | 5.0 | - |
| 98 | 482902.25 | 1293918.60 | Картометрический метод | 5.0 | - |
| 99 | 482895.84 | 1293903.94 | Картометрический метод | 5.0 | - |
| 100 | 482804.29 | 1293697.43 | Картометрический метод | 5.0 | - |
| 101 | 482826.63 | 1293681.19 | Картометрический метод | 5.0 | - |
| 102 | 482900.19 | 1293847.93 | Картометрический метод | 5.0 | - |
| 96 | 482907.84 | 1293845.70 | Картометрический метод | 5.0 | - |
| 103 | 481430.37 | 1295675.05 | Картометрический метод | 5.0 | - |
| 104 | 480414.01 | 1295038.94 | Картометрический метод | 5.0 | - |
| 105 | 480394.08 | 1295024.37 | Картометрический метод | 5.0 | - |
| 106 | 480426.70 | 1294961.61 | Картометрический метод | 5.0 | - |
| 107 | 480421.93 | 1294956.10 | Картометрический метод | 5.0 | - |
| 108 | 480310.23 | 1294827.05 | Картометрический метод | 5.0 | - |
| 109 | 480303.74 | 1294836.75 | Картометрический метод | 5.0 | - |
| 110 | 480284.03 | 1294866.23 | Картометрический метод | 5.0 | - |
| 111 | 480265.51 | 1294870.18 | Картометрический метод | 5.0 | - |

2. Сведения о характерных точках границ объекта

| Обозначение характерных точек границ | Координаты, м | | Метод определения координат характерной точки | Средняя квадратическая погрешность положения характерной точки (Mt), м | Описание обозначения точки на местности (при наличии) |
|---|---|---|---|---|---|
| | X | Y | | | |
| 1 | 2 | 3 | 4 | 5 | 6 |
| 112 | 480169.45 | 1294890.70 | Картометрический метод | 5.0 | - |
| 113 | 480090.14 | 1294880.80 | Картометрический метод | 5.0 | - |
| 114 | 479960.81 | 1294866.11 | Картометрический метод | 5.0 | - |
| 115 | 479618.16 | 1294970.76 | Картометрический метод | 5.0 | - |
| 116 | 479332.75 | 1295112.91 | Картометрический метод | 5.0 | - |
| 117 | 479319.53 | 1295038.30 | Картометрический метод | 5.0 | - |
| 118 | 479314.10 | 1295007.62 | Картометрический метод | 5.0 | - |
| 119 | 479314.70 | 1295006.60 | Картометрический метод | 5.0 | - |
| 120 | 479321.42 | 1294990.50 | Картометрический метод | 5.0 | - |
| 121 | 479321.02 | 1294935.40 | Картометрический метод | 5.0 | - |
| 122 | 479309.86 | 1294912.74 | Картометрический метод | 5.0 | - |
| 123 | 479304.62 | 1294894.50 | Картометрический метод | 5.0 | - |
| 124 | 479284.86 | 1294890.58 | Картометрический метод | 5.0 | - |
| 125 | 479284.82 | 1294889.79 | Картометрический метод | 5.0 | - |
| 126 | 479260.05 | 1294862.76 | Картометрический метод | 5.0 | - |
| 127 | 479251.21 | 1294841.49 | Картометрический метод | 5.0 | - |
| 128 | 479231.42 | 1294816.58 | Картометрический метод | 5.0 | - |
| 129 | 479228.83 | 1294796.71 | Картометрический метод | 5.0 | - |
| 130 | 479227.11 | 1294783.50 | Картометрический метод | 5.0 | - |
| 131 | 479214.79 | 1294753.86 | Картометрический метод | 5.0 | - |
| 132 | 479213.93 | 1294745.27 | Картометрический метод | 5.0 | - |
| 133 | 479218.69 | 1294740.55 | Картометрический метод | 5.0 | - |
| 134 | 479209.72 | 1294711.66 | Картометрический метод | 5.0 | - |
| 135 | 479206.00 | 1294713.32 | Картометрический метод | 5.0 | - |
| 136 | 479215.44 | 1294701.96 | Картометрический метод | 5.0 | - |

2. Сведения о характерных точках границ объекта

| Обозначение характерных точек границ | Координаты, м | | Метод определения координат характерной точки | Средняя квадратическая погрешность положения характерной точки (Mt), м | Описание обозначения точки на местности (при наличии) |
|---|---|---|---|---|---|
| | X | Y | | | |
| 1 | 2 | 3 | 4 | 5 | 6 |
| 137 | 479211.46 | 1294694.62 | Картометрический метод | 5.0 | - |
| 138 | 479189.95 | 1294703.03 | Картометрический метод | 5.0 | - |
| 139 | 479185.07 | 1294688.89 | Картометрический метод | 5.0 | - |
| 140 | 479181.60 | 1294687.49 | Картометрический метод | 5.0 | - |
| 141 | 479149.90 | 1294674.67 | Картометрический метод | 5.0 | - |
| 142 | 479144.65 | 1294648.40 | Картометрический метод | 5.0 | - |
| 143 | 479156.48 | 1294612.93 | Картометрический метод | 5.0 | - |
| 144 | 479164.36 | 1294574.84 | Картометрический метод | 5.0 | - |
| 145 | 479163.78 | 1294574.13 | Картометрический метод | 5.0 | - |
| 146 | 479152.92 | 1294581.82 | Картометрический метод | 5.0 | - |
| 147 | 479150.64 | 1294571.52 | Картометрический метод | 5.0 | - |
| 148 | 479142.56 | 1294565.16 | Картометрический метод | 5.0 | - |
| 149 | 479135.84 | 1294552.63 | Картометрический метод | 5.0 | - |
| 150 | 479129.60 | 1294531.89 | Картометрический метод | 5.0 | - |
| 151 | 479104.30 | 1294497.11 | Картометрический метод | 5.0 | - |
| 152 | 479104.29 | 1294497.11 | Картометрический метод | 5.0 | - |
| 153 | 479079.43 | 1294484.27 | Картометрический метод | 5.0 | - |
| 154 | 479013.67 | 1294450.33 | Картометрический метод | 5.0 | - |
| 155 | 479008.18 | 1294441.51 | Картометрический метод | 5.0 | - |
| 156 | 479006.00 | 1294422.26 | Картометрический метод | 5.0 | - |
| 157 | 479008.54 | 1294408.89 | Картометрический метод | 5.0 | - |
| 158 | 479013.28 | 1294398.18 | Картометрический метод | 5.0 | - |
| 159 | 479023.31 | 1294377.75 | Картометрический метод | 5.0 | - |
| 160 | 479025.12 | 1294376.60 | Картометрический метод | 5.0 | - |
| 161 | 479027.46 | 1294368.64 | Картометрический метод | 5.0 | - |

2. Сведения о характерных точках границ объекта

| Обозначение характерных точек границ | Координаты, м | | Метод определения координат характерной точки | Средняя квадратическая погрешность положения характерной точки (Mt), м | Описание обозначения точки на местности (при наличии) |
|---|---|---|---|---|---|
| | X | Y | | | |
| 1 | 2 | 3 | 4 | 5 | 6 |
| 162 | 479073.55 | 1294338.43 | Картометрический метод | 5.0 | - |
| 163 | 479090.52 | 1294332.80 | Картометрический метод | 5.0 | - |
| 164 | 479098.96 | 1294321.77 | Картометрический метод | 5.0 | - |
| 165 | 479129.14 | 1294301.98 | Картометрический метод | 5.0 | - |
| 166 | 479162.58 | 1294287.27 | Картометрический метод | 5.0 | - |
| 167 | 479219.48 | 1294262.25 | Картометрический метод | 5.0 | - |
| 168 | 479247.13 | 1294235.91 | Картометрический метод | 5.0 | - |
| 169 | 479294.41 | 1294209.11 | Картометрический метод | 5.0 | - |
| 170 | 479326.57 | 1294165.24 | Картометрический метод | 5.0 | - |
| 171 | 479337.78 | 1294135.87 | Картометрический метод | 5.0 | - |
| 172 | 479373.68 | 1294105.24 | Картометрический метод | 5.0 | - |
| 173 | 479385.97 | 1294094.76 | Картометрический метод | 5.0 | - |
| 174 | 479406.70 | 1294090.07 | Картометрический метод | 5.0 | - |
| 175 | 479440.53 | 1294055.23 | Картометрический метод | 5.0 | - |
| 176 | 479500.16 | 1293993.80 | Картометрический метод | 5.0 | - |
| 177 | 479554.46 | 1293913.35 | Картометрический метод | 5.0 | - |
| 178 | 479563.17 | 1293895.57 | Картометрический метод | 5.0 | - |
| 179 | 479578.23 | 1293852.51 | Картометрический метод | 5.0 | - |
| 180 | 479586.48 | 1293841.54 | Картометрический метод | 5.0 | - |
| 181 | 479615.22 | 1293811.20 | Картометрический метод | 5.0 | - |
| 182 | 479633.80 | 1293739.58 | Картометрический метод | 5.0 | - |
| 183 | 479608.12 | 1293719.46 | Картометрический метод | 5.0 | - |
| 184 | 479612.64 | 1293710.85 | Картометрический метод | 5.0 | - |
| 185 | 479796.14 | 1293361.32 | Картометрический метод | 5.0 | - |
| 186 | 479813.48 | 1293389.22 | Картометрический метод | 5.0 | - |

2. Сведения о характерных точках границ объекта

| Обозначение характерных точек границ | Координаты, м | | Метод определения координат характерной точки | Средняя квадратическая погрешность положения характерной точки (Mt), м | Описание обозначения точки на местности (при наличии) |
|---|---|---|---|---|---|
| | X | Y | | | |
| 1 | 2 | 3 | 4 | 5 | 6 |
| 187 | 480074.36 | 1293347.23 | Картометрический метод | 5.0 | - |
| 188 | 480083.99 | 1293354.49 | Картометрический метод | 5.0 | - |
| 189 | 480165.87 | 1293416.18 | Картометрический метод | 5.0 | - |
| 190 | 480560.72 | 1293713.69 | Картометрический метод | 5.0 | - |
| 191 | 480736.01 | 1293475.73 | Картометрический метод | 5.0 | - |
| 192 | 480757.66 | 1293493.75 | Картометрический метод | 5.0 | - |
| 193 | 480735.54 | 1293523.75 | Картометрический метод | 5.0 | - |
| 194 | 480727.10 | 1293535.19 | Картометрический метод | 5.0 | - |
| 195 | 480591.79 | 1293718.72 | Картометрический метод | 5.0 | - |
| 196 | 480583.26 | 1293730.30 | Картометрический метод | 5.0 | - |
| 197 | 480606.56 | 1293750.05 | Картометрический метод | 5.0 | - |
| 198 | 480661.40 | 1293789.78 | Картометрический метод | 5.0 | - |
| 199 | 481119.99 | 1294121.98 | Картометрический метод | 5.0 | - |
| 200 | 481297.44 | 1294322.41 | Картометрический метод | 5.0 | - |
| 201 | 481323.88 | 1294352.28 | Картометрический метод | 5.0 | - |
| 202 | 481349.79 | 1294381.54 | Картометрический метод | 5.0 | - |
| 203 | 481378.83 | 1294414.33 | Картометрический метод | 5.0 | - |
| 204 | 481475.46 | 1294523.48 | Картометрический метод | 5.0 | - |
| 205 | 481521.97 | 1294577.75 | Картометрический метод | 5.0 | - |
| 206 | 481577.59 | 1294526.80 | Картометрический метод | 5.0 | - |
| 207 | 481626.79 | 1294483.27 | Картометрический метод | 5.0 | - |
| 208 | 481685.10 | 1294431.68 | Картометрический метод | 5.0 | - |
| 209 | 481685.77 | 1294432.83 | Картометрический метод | 5.0 | - |
| 210 | 481764.68 | 1294363.02 | Картометрический метод | 5.0 | - |
| 211 | 481763.59 | 1294362.25 | Картометрический метод | 5.0 | - |

2. Сведения о характерных точках границ объекта

| Обозначение характерных точек границ | Координаты, м | | Метод определения координат характерной точки | Средняя квадратическая погрешность положения характерной точки (Mt), м | Описание обозначения точки на местности (при наличии) |
|---|---|---|---|---|---|
| | X | Y | | | |
| 1 | 2 | 3 | 4 | 5 | 6 |
| 212 | 482032.00 | 1294124.79 | Картометрический метод | 5.0 | - |
| 213 | 482583.10 | 1293637.22 | Картометрический метод | 5.0 | - |
| 214 | 482641.76 | 1293530.24 | Картометрический метод | 5.0 | - |
| 215 | 482649.59 | 1293411.34 | Картометрический метод | 5.0 | - |
| 216 | 482605.11 | 1293297.06 | Картометрический метод | 5.0 | - |
| 217 | 482603.55 | 1293293.06 | Картометрический метод | 5.0 | - |
| 218 | 482598.91 | 1293281.15 | Картометрический метод | 5.0 | - |
| 219 | 482598.84 | 1293280.96 | Картометрический метод | 5.0 | - |
| 220 | 482598.53 | 1293280.16 | Картометрический метод | 5.0 | - |
| 221 | 482596.28 | 1293277.89 | Картометрический метод | 5.0 | - |
| 222 | 482585.15 | 1293266.63 | Картометрический метод | 5.0 | - |
| 223 | 482572.53 | 1293253.87 | Картометрический метод | 5.0 | - |
| 224 | 482525.10 | 1293205.91 | Картометрический метод | 5.0 | - |
| 225 | 482137.01 | 1292930.21 | Картометрический метод | 5.0 | - |
| 226 | 482084.45 | 1292762.22 | Картометрический метод | 5.0 | - |
| 227 | 482084.20 | 1292761.42 | Картометрический метод | 5.0 | - |
| 228 | 482083.23 | 1292758.31 | Картометрический метод | 5.0 | - |
| 229 | 482065.11 | 1292700.40 | Картометрический метод | 5.0 | - |
| 230 | 482017.29 | 1292547.56 | Картометрический метод | 5.0 | - |
| 231 | 482013.71 | 1292536.11 | Картометрический метод | 5.0 | - |
| 232 | 482010.05 | 1292524.41 | Картометрический метод | 5.0 | - |
| 233 | 482012.80 | 1292524.00 | Картометрический метод | 5.0 | - |
| 234 | 482097.52 | 1292511.28 | Картометрический метод | 5.0 | - |
| 235 | 482111.99 | 1292509.20 | Картометрический метод | 5.0 | - |
| 236 | 482181.03 | 1292499.25 | Картометрический метод | 5.0 | - |

2. Сведения о характерных точках границ объекта

| Обозначение характерных точек границ | Координаты, м | | Метод определения координат характерной точки | Средняя квадратическая погрешность положения характерной точки (Mt), м | Описание обозначения точки на местности (при наличии) |
|---|---|---|---|---|---|
| | X | Y | | | |
| 1 | 2 | 3 | 4 | 5 | 6 |
| 237 | 482209.00 | 1292494.40 | Картометрический метод | 5.0 | - |
| 238 | 482224.42 | 1292502.01 | Картометрический метод | 5.0 | - |
| 239 | 482239.60 | 1292500.60 | Картометрический метод | 5.0 | - |
| 240 | 482231.19 | 1292478.57 | Картометрический метод | 5.0 | - |
| 241 | 482229.07 | 1292473.01 | Картометрический метод | 5.0 | - |
| 242 | 481512.65 | 1292580.35 | Картометрический метод | 5.0 | - |
| 243 | 481486.54 | 1292630.74 | Картометрический метод | 5.0 | - |
| 244 | 481465.87 | 1292621.48 | Картометрический метод | 5.0 | - |
| 245 | 481392.34 | 1292632.63 | Картометрический метод | 5.0 | - |
| 246 | 481390.78 | 1292624.00 | Картометрический метод | 5.0 | - |
| 247 | 481463.80 | 1292612.94 | Картометрический метод | 5.0 | - |
| 248 | 481484.75 | 1292622.19 | Картометрический метод | 5.0 | - |
| 249 | 481510.67 | 1292571.75 | Картометрический метод | 5.0 | - |
| 250 | 482227.25 | 1292464.44 | Картометрический метод | 5.0 | - |
| 251 | 482229.21 | 1292470.11 | Картометрический метод | 5.0 | - |
| 252 | 482234.49 | 1292468.91 | Картометрический метод | 5.0 | - |
| 253 | 482241.15 | 1292487.74 | Картометрический метод | 5.0 | - |
| 254 | 482275.20 | 1292568.09 | Картометрический метод | 5.0 | - |
| 255 | 482291.25 | 1292606.52 | Картометрический метод | 5.0 | - |
| 256 | 482297.65 | 1292624.46 | Картометрический метод | 5.0 | - |
| 257 | 482323.59 | 1292681.16 | Картометрический метод | 5.0 | - |
| 258 | 482338.05 | 1292712.76 | Картометрический метод | 5.0 | - |
| 259 | 482387.95 | 1292808.78 | Картометрический метод | 5.0 | - |
| 260 | 482423.20 | 1292872.50 | Картометрический метод | 5.0 | - |
| 261 | 482447.15 | 1292911.47 | Картометрический метод | 5.0 | - |

2. Сведения о характерных точках границ объекта

| Обозначение характерных точек границ | Координаты, м | | Метод определения координат характерной точки | Средняя квадратическая погрешность положения характерной точки (Mt), м | Описание обозначения точки на местности (при наличии) |
|---|---|---|---|---|---|
| | X | Y | | | |
| 1 | 2 | 3 | 4 | 5 | 6 |
| 262 | 482457.75 | 1292928.21 | Картометрический метод | 5.0 | - |
| 263 | 482501.50 | 1292997.55 | Картометрический метод | 5.0 | - |
| 264 | 482548.35 | 1293063.78 | Картометрический метод | 5.0 | - |
| 265 | 482578.05 | 1293103.17 | Картометрический метод | 5.0 | - |
| 266 | 482599.76 | 1293129.49 | Картометрический метод | 5.0 | - |
| 267 | 482623.55 | 1293158.03 | Картометрический метод | 5.0 | - |
| 268 | 482684.80 | 1293233.80 | Картометрический метод | 5.0 | - |
| 269 | 482726.10 | 1293275.83 | Картометрический метод | 5.0 | - |
| 270 | 482772.85 | 1293326.55 | Картометрический метод | 5.0 | - |
| 271 | 482780.40 | 1293335.04 | Картометрический метод | 5.0 | - |
| 272 | 482868.65 | 1293434.21 | Картометрический метод | 5.0 | - |
| 273 | 482879.70 | 1293452.49 | Картометрический метод | 5.0 | - |
| 274 | 482906.20 | 1293517.57 | Картометрический метод | 5.0 | - |
| 275 | 482955.62 | 1293613.35 | Картометрический метод | 5.0 | - |
| 276 | 482963.05 | 1293627.75 | Картометрический метод | 5.0 | - |
| 277 | 482976.15 | 1293651.98 | Картометрический метод | 5.0 | - |
| 278 | 483011.10 | 1293709.85 | Картометрический метод | 5.0 | - |
| 279 | 483027.35 | 1293731.22 | Картометрический метод | 5.0 | - |
| 280 | 483101.75 | 1293807.09 | Картометрический метод | 5.0 | - |
| 281 | 483161.61 | 1293866.77 | Картометрический метод | 5.0 | - |
| 282 | 483155.71 | 1293868.41 | Картометрический метод | 5.0 | - |
| 283 | 483150.90 | 1293863.95 | Картометрический метод | 5.0 | - |
| 284 | 483112.44 | 1293829.80 | Картометрический метод | 5.0 | - |
| 285 | 483069.47 | 1293794.19 | Картометрический метод | 5.0 | - |
| 286 | 483046.36 | 1293775.47 | Картометрический метод | 5.0 | - |

2. Сведения о характерных точках границ объекта

| Обозначение характерных точек границ | Координаты, м | | Метод определения координат характерной точки | Средняя квадратическая погрешность положения характерной точки (Mt), м | Описание обозначения точки на местности (при наличии) |
|---|---|---|---|---|---|
| | X | Y | | | |
| 1 | 2 | 3 | 4 | 5 | 6 |
| 287 | 482981.38 | 1293709.51 | Картометрический метод | 5.0 | - |
| 288 | 482966.58 | 1293688.13 | Картометрический метод | 5.0 | - |
| 289 | 482953.28 | 1293663.68 | Картометрический метод | 5.0 | - |
| 290 | 482932.52 | 1293623.45 | Картометрический метод | 5.0 | - |
| 291 | 482913.61 | 1293631.67 | Картометрический метод | 5.0 | - |
| 292 | 482910.59 | 1293633.31 | Картометрический метод | 5.0 | - |
| 293 | 482910.58 | 1293633.28 | Картометрический метод | 5.0 | - |
| 294 | 482764.76 | 1293710.93 | Картометрический метод | 5.0 | - |
| 295 | 482788.73 | 1293757.56 | Картометрический метод | 5.0 | - |
| 296 | 482845.10 | 1293888.29 | Картометрический метод | 5.0 | - |
| 297 | 482804.94 | 1293901.26 | Картометрический метод | 5.0 | - |
| 298 | 482815.93 | 1293931.00 | Картометрический метод | 5.0 | - |
| 299 | 482858.52 | 1293915.26 | Картометрический метод | 5.0 | - |
| 300 | 482872.76 | 1293947.12 | Картометрический метод | 5.0 | - |
| 301 | 482645.64 | 1294133.84 | Картометрический метод | 5.0 | - |
| 302 | 482577.54 | 1294075.75 | Картометрический метод | 5.0 | - |
| 303 | 482538.04 | 1294086.43 | Картометрический метод | 5.0 | - |
| 304 | 482592.14 | 1294177.56 | Картометрический метод | 5.0 | - |
| 305 | 482550.42 | 1294212.12 | Картометрический метод | 5.0 | - |
| 306 | 482548.80 | 1294213.46 | Картометрический метод | 5.0 | - |
| 307 | 482517.03 | 1294239.46 | Картометрический метод | 5.0 | - |
| 308 | 482458.81 | 1294139.43 | Картометрический метод | 5.0 | - |
| 309 | 482424.63 | 1294072.17 | Картометрический метод | 5.0 | - |
| 310 | 482408.23 | 1294076.36 | Картометрический метод | 5.0 | - |
| 311 | 482503.06 | 1294250.89 | Картометрический метод | 5.0 | - |

2. Сведения о характерных точках границ объекта

| Обозначение характерных точек границ | Координаты, м | | Метод определения координат характерной точки | Средняя квадратическая погрешность положения характерной точки (Mt), м | Описание обозначения точки на местности (при наличии) |
|---|---|---|---|---|---|
| | X | Y | | | |
| 1 | 2 | 3 | 4 | 5 | 6 |
| 312 | 482286.15 | 1294429.26 | Картометрический метод | 5.0 | - |
| 313 | 482273.08 | 1294440.20 | Картометрический метод | 5.0 | - |
| 314 | 482265.83 | 1294446.26 | Картометрический метод | 5.0 | - |
| 315 | 482205.08 | 1294358.30 | Картометрический метод | 5.0 | - |
| 316 | 482227.60 | 1294353.90 | Картометрический метод | 5.0 | - |
| 317 | 482227.49 | 1294353.76 | Картометрический метод | 5.0 | - |
| 318 | 482199.65 | 1294357.79 | Картометрический метод | 5.0 | - |
| 319 | 482259.29 | 1294451.73 | Картометрический метод | 5.0 | - |
| 320 | 482424.95 | 1294756.35 | Картометрический метод | 5.0 | - |
| 321 | 482381.95 | 1294949.90 | Картометрический метод | 5.0 | - |
| 322 | 482249.21 | 1295078.01 | Картометрический метод | 5.0 | - |
| 323 | 482271.65 | 1295217.65 | Картометрический метод | 5.0 | - |
| 324 | 482068.80 | 1295218.59 | Картометрический метод | 5.0 | - |
| 325 | 481969.51 | 1295167.10 | Картометрический метод | 5.0 | - |
| 326 | 481946.85 | 1295121.29 | Картометрический метод | 5.0 | - |
| 327 | 481901.05 | 1295126.91 | Картометрический метод | 5.0 | - |
| 328 | 481854.66 | 1295293.73 | Картометрический метод | 5.0 | - |
| 329 | 481849.52 | 1295325.41 | Картометрический метод | 5.0 | - |
| 330 | 481842.63 | 1295353.40 | Картометрический метод | 5.0 | - |
| 331 | 481792.32 | 1295440.85 | Картометрический метод | 5.0 | - |
| 332 | 481678.95 | 1295519.75 | Картометрический метод | 5.0 | - |
| 333 | 481545.27 | 1295610.20 | Картометрический метод | 5.0 | - |
| 103 | 481430.37 | 1295675.05 | Картометрический метод | 5.0 | - |
| 334 | 482711.78 | 1293299.98 | Картометрический метод | 5.0 | - |
| 335 | 482698.34 | 1293265.46 | Картометрический метод | 5.0 | - |

2. Сведения о характерных точках границ объекта

| Обозначение характерных точек границ | Координаты, м | | Метод определения координат характерной точки | Средняя квадратическая погрешность положения характерной точки (Mt), м | Описание обозначения точки на местности (при наличии) |
|---|---|---|---|---|---|
| | X | Y | | | |
| 1 | 2 | 3 | 4 | 5 | 6 |
| 336 | 482694.58 | 1293255.80 | Картометрический метод | 5.0 | - |
| 337 | 482701.09 | 1293262.93 | Картометрический метод | 5.0 | - |
| 338 | 482707.39 | 1293257.13 | Картометрический метод | 5.0 | - |
| 339 | 482719.27 | 1293271.42 | Картометрический метод | 5.0 | - |
| 340 | 482729.91 | 1293283.28 | Картометрический метод | 5.0 | - |
| 334 | 482711.78 | 1293299.98 | Картометрический метод | 5.0 | - |
| 341 | 482820.28 | 1293603.47 | Картометрический метод | 5.0 | - |
| 342 | 482917.80 | 1293575.74 | Картометрический метод | 5.0 | - |
| 343 | 482919.20 | 1293579.27 | Картометрический метод | 5.0 | - |
| 341 | 482820.28 | 1293603.47 | Картометрический метод | 5.0 | - |
| 344 | 480857.12 | 1292669.70 | Картометрический метод | 5.0 | - |
| 345 | 480852.81 | 1292637.33 | Картометрический метод | 5.0 | - |
| 346 | 480801.07 | 1292631.02 | Картометрический метод | 5.0 | - |
| 347 | 480992.06 | 1292416.83 | Картометрический метод | 5.0 | - |
| 348 | 480993.52 | 1292414.32 | Картометрический метод | 5.0 | - |
| 349 | 481058.31 | 1292480.93 | Картометрический метод | 5.0 | - |
| 350 | 481060.52 | 1292476.73 | Картометрический метод | 5.0 | - |
| 351 | 481062.66 | 1292478.93 | Картометрический метод | 5.0 | - |
| 352 | 481062.95 | 1292478.34 | Картометрический метод | 5.0 | - |
| 353 | 481067.44 | 1292482.05 | Картометрический метод | 5.0 | - |
| 354 | 481238.43 | 1292134.93 | Картометрический метод | 5.0 | - |
| 355 | 481234.82 | 1292133.23 | Картометрический метод | 5.0 | - |
| 356 | 481212.92 | 1292122.94 | Картометрический метод | 5.0 | - |
| 357 | 481180.05 | 1292100.11 | Картометрический метод | 5.0 | - |
| 358 | 481193.66 | 1292077.05 | Картометрический метод | 5.0 | - |

2. Сведения о характерных точках границ объекта

| Обозначение характерных точек границ | Координаты, м | | Метод определения координат характерной точки | Средняя квадратическая погрешность положения характерной точки (Mt), м | Описание обозначения точки на местности (при наличии) |
|---|---|---|---|---|---|
| | X | Y | | | |
| 1 | 2 | 3 | 4 | 5 | 6 |
| 359 | 481228.74 | 1292101.42 | Картометрический метод | 5.0 | - |
| 360 | 481249.60 | 1292111.01 | Картометрический метод | 5.0 | - |
| 361 | 481308.33 | 1292015.17 | Картометрический метод | 5.0 | - |
| 362 | 481342.52 | 1291939.50 | Картометрический метод | 5.0 | - |
| 363 | 481412.59 | 1291808.40 | Картометрический метод | 5.0 | - |
| 364 | 481428.77 | 1291777.86 | Картометрический метод | 5.0 | - |
| 365 | 481428.78 | 1291777.85 | Картометрический метод | 5.0 | - |
| 366 | 481466.81 | 1291706.05 | Картометрический метод | 5.0 | - |
| 367 | 481482.82 | 1291674.74 | Картометрический метод | 5.0 | - |
| 368 | 481322.46 | 1291611.97 | Картометрический метод | 5.0 | - |
| 369 | 481256.06 | 1291585.99 | Картометрический метод | 5.0 | - |
| 370 | 481263.44 | 1291576.27 | Картометрический метод | 5.0 | - |
| 371 | 481261.18 | 1291575.36 | Картометрический метод | 5.0 | - |
| 372 | 481245.92 | 1291595.45 | Картометрический метод | 5.0 | - |
| 373 | 481227.49 | 1291628.82 | Картометрический метод | 5.0 | - |
| 374 | 481212.11 | 1291652.62 | Картометрический метод | 5.0 | - |
| 375 | 481215.75 | 1291642.74 | Картометрический метод | 5.0 | - |
| 376 | 481225.64 | 1291627.07 | Картометрический метод | 5.0 | - |
| 377 | 481235.75 | 1291604.15 | Картометрический метод | 5.0 | - |
| 378 | 481235.76 | 1291604.15 | Картометрический метод | 5.0 | - |
| 379 | 481245.81 | 1291589.66 | Картометрический метод | 5.0 | - |
| 380 | 481262.33 | 1291570.67 | Картометрический метод | 5.0 | - |
| 381 | 481275.30 | 1291551.86 | Картометрический метод | 5.0 | - |
| 382 | 481282.35 | 1291540.84 | Картометрический метод | 5.0 | - |
| 383 | 481282.92 | 1291541.18 | Картометрический метод | 5.0 | - |

2. Сведения о характерных точках границ объекта

| Обозначение характерных точек границ | Координаты, м | | Метод определения координат характерной точки | Средняя квадратическая погрешность положения характерной точки (Mt), м | Описание обозначения точки на местности (при наличии) |
|---|---|---|---|---|---|
| | X | Y | | | |
| 1 | 2 | 3 | 4 | 5 | 6 |
| 384 | 481271.36 | 1291562.70 | Картометрический метод | 5.0 | - |
| 385 | 481274.11 | 1291563.80 | Картометрический метод | 5.0 | - |
| 386 | 481271.33 | 1291568.46 | Картометрический метод | 5.0 | - |
| 387 | 481265.63 | 1291573.39 | Картометрический метод | 5.0 | - |
| 388 | 481267.89 | 1291574.23 | Картометрический метод | 5.0 | - |
| 389 | 481316.02 | 1291592.08 | Картометрический метод | 5.0 | - |
| 390 | 481416.32 | 1291629.16 | Картометрический метод | 5.0 | - |
| 391 | 481481.34 | 1291653.12 | Картометрический метод | 5.0 | - |
| 392 | 481484.17 | 1291646.41 | Картометрический метод | 5.0 | - |
| 393 | 481494.99 | 1291650.59 | Картометрический метод | 5.0 | - |
| 394 | 481514.71 | 1291595.96 | Картометрический метод | 5.0 | - |
| 395 | 481546.68 | 1291607.50 | Картометрический метод | 5.0 | - |
| 396 | 481554.94 | 1291605.66 | Картометрический метод | 5.0 | - |
| 397 | 481577.03 | 1291615.99 | Картометрический метод | 5.0 | - |
| 398 | 481603.41 | 1291627.97 | Картометрический метод | 5.0 | - |
| 399 | 481646.09 | 1291643.37 | Картометрический метод | 5.0 | - |
| 400 | 481676.77 | 1291655.45 | Картометрический метод | 5.0 | - |
| 401 | 481692.69 | 1291661.72 | Картометрический метод | 5.0 | - |
| 402 | 481697.64 | 1291669.72 | Картометрический метод | 5.0 | - |
| 403 | 481697.73 | 1291670.37 | Картометрический метод | 5.0 | - |
| 404 | 481719.11 | 1291679.67 | Картометрический метод | 5.0 | - |
| 405 | 481714.74 | 1291692.86 | Картометрический метод | 5.0 | - |
| 406 | 481705.57 | 1291709.13 | Картометрический метод | 5.0 | - |
| 407 | 481679.03 | 1291772.84 | Картометрический метод | 5.0 | - |
| 408 | 481640.14 | 1291863.96 | Картометрический метод | 5.0 | - |

2. Сведения о характерных точках границ объекта

| Обозначение характерных точек границ | Координаты, м | | Метод определения координат характерной точки | Средняя квадратическая погрешность положения характерной точки (Mt), м | Описание обозначения точки на местности (при наличии) |
|---|---|---|---|---|---|
| | X | Y | | | |
| 1 | 2 | 3 | 4 | 5 | 6 |
| 409 | 481632.05 | 1291882.92 | Картометрический метод | 5.0 | - |
| 410 | 481609.92 | 1291873.47 | Картометрический метод | 5.0 | - |
| 411 | 481563.02 | 1292004.00 | Картометрический метод | 5.0 | - |
| 412 | 481577.59 | 1292010.14 | Картометрический метод | 5.0 | - |
| 413 | 481607.19 | 1292022.62 | Картометрический метод | 5.0 | - |
| 414 | 481634.03 | 1291955.09 | Картометрический метод | 5.0 | - |
| 415 | 481789.38 | 1291918.97 | Картометрический метод | 5.0 | - |
| 416 | 481769.04 | 1291672.24 | Картометрический метод | 5.0 | - |
| 417 | 481906.85 | 1291467.86 | Картометрический метод | 5.0 | - |
| 418 | 481929.81 | 1291319.71 | Картометрический метод | 5.0 | - |
| 419 | 481931.45 | 1291262.84 | Картометрический метод | 5.0 | - |
| 420 | 481927.00 | 1291181.28 | Картометрический метод | 5.0 | - |
| 421 | 481925.92 | 1291161.49 | Картометрический метод | 5.0 | - |
| 422 | 481925.86 | 1291160.11 | Картометрический метод | 5.0 | - |
| 423 | 481912.05 | 1290864.67 | Картометрический метод | 5.0 | - |
| 424 | 481945.93 | 1290781.08 | Картометрический метод | 5.0 | - |
| 425 | 481984.42 | 1290834.66 | Картометрический метод | 5.0 | - |
| 426 | 481991.38 | 1290844.35 | Картометрический метод | 5.0 | - |
| 427 | 482012.07 | 1291166.25 | Картометрический метод | 5.0 | - |
| 428 | 482013.31 | 1291185.61 | Картометрический метод | 5.0 | - |
| 429 | 482013.26 | 1291224.51 | Картометрический метод | 5.0 | - |
| 430 | 482013.25 | 1291235.77 | Картометрический метод | 5.0 | - |
| 431 | 482009.43 | 1291334.20 | Картометрический метод | 5.0 | - |
| 432 | 482019.58 | 1291337.94 | Картометрический метод | 5.0 | - |
| 433 | 482054.36 | 1291350.78 | Картометрический метод | 5.0 | - |

2. Сведения о характерных точках границ объекта

| Обозначение характерных точек границ | Координаты, м | | Метод определения координат характерной точки | Средняя квадратическая погрешность положения характерной точки (Mt), м | Описание обозначения точки на местности (при наличии) |
|---|---|---|---|---|---|
| | X | Y | | | |
| 1 | 2 | 3 | 4 | 5 | 6 |
| 434 | 482058.31 | 1291352.23 | Картометрический метод | 5.0 | - |
| 435 | 482089.56 | 1291364.09 | Картометрический метод | 5.0 | - |
| 436 | 482082.58 | 1291421.55 | Картометрический метод | 5.0 | - |
| 437 | 482074.70 | 1291568.15 | Картометрический метод | 5.0 | - |
| 438 | 482085.13 | 1291793.21 | Картометрический метод | 5.0 | - |
| 439 | 482102.67 | 1291981.60 | Картометрический метод | 5.0 | - |
| 440 | 482169.89 | 1292467.84 | Картометрический метод | 5.0 | - |
| 441 | 482018.57 | 1292489.09 | Картометрический метод | 5.0 | - |
| 442 | 482014.56 | 1292489.65 | Картометрический метод | 5.0 | - |
| 443 | 481983.18 | 1292494.06 | Картометрический метод | 5.0 | - |
| 444 | 481963.04 | 1292496.88 | Картометрический метод | 5.0 | - |
| 445 | 481774.24 | 1292523.38 | Картометрический метод | 5.0 | - |
| 446 | 481765.69 | 1292475.49 | Картометрический метод | 5.0 | - |
| 447 | 481782.15 | 1292473.97 | Картометрический метод | 5.0 | - |
| 448 | 481777.52 | 1292429.01 | Картометрический метод | 5.0 | - |
| 449 | 481726.87 | 1292434.20 | Картометрический метод | 5.0 | - |
| 450 | 481732.86 | 1292479.38 | Картометрический метод | 5.0 | - |
| 451 | 481752.62 | 1292478.31 | Картометрический метод | 5.0 | - |
| 452 | 481761.90 | 1292525.07 | Картометрический метод | 5.0 | - |
| 453 | 481496.39 | 1292562.45 | Картометрический метод | 5.0 | - |
| 454 | 481473.74 | 1292262.30 | Картометрический метод | 5.0 | - |
| 455 | 481265.65 | 1292280.07 | Картометрический метод | 5.0 | - |
| 456 | 481263.45 | 1292366.18 | Картометрический метод | 5.0 | - |
| 457 | 481266.04 | 1292388.01 | Картометрический метод | 5.0 | - |
| 458 | 481301.35 | 1292478.32 | Картометрический метод | 5.0 | - |

2. Сведения о характерных точках границ объекта

| Обозначение характерных точек границ | Координаты, м | | Метод определения координат характерной точки | Средняя квадратическая погрешность положения характерной точки (Mt), м | Описание обозначения точки на местности (при наличии) |
|---|---|---|---|---|---|
| | X | Y | | | |
| 1 | 2 | 3 | 4 | 5 | 6 |
| 459 | 481365.45 | 1292560.27 | Картометрический метод | 5.0 | - |
| 460 | 481378.27 | 1292570.02 | Картометрический метод | 5.0 | - |
| 461 | 481381.68 | 1292574.35 | Картометрический метод | 5.0 | - |
| 462 | 481376.98 | 1292575.02 | Картометрический метод | 5.0 | - |
| 463 | 481383.46 | 1292583.30 | Картометрический метод | 5.0 | - |
| 464 | 481117.64 | 1292620.89 | Картометрический метод | 5.0 | - |
| 465 | 480992.24 | 1292644.38 | Картометрический метод | 5.0 | - |
| 466 | 480871.80 | 1292666.95 | Картометрический метод | 5.0 | - |
| 344 | 480857.12 | 1292669.70 | Картометрический метод | 5.0 | - |
| 467 | 481360.78 | 1292042.87 | Картометрический метод | 5.0 | - |
| 468 | 481375.01 | 1292015.29 | Картометрический метод | 5.0 | - |
| 469 | 481410.68 | 1292028.34 | Картометрический метод | 5.0 | - |
| 470 | 481399.21 | 1292039.72 | Картометрический метод | 5.0 | - |
| 467 | 481360.78 | 1292042.87 | Картометрический метод | 5.0 | - |
| 471 | 480938.00 | 1292159.00 | Картометрический метод | 5.0 | - |
| 472 | 481012.48 | 1292026.20 | Картометрический метод | 5.0 | - |
| 473 | 480976.40 | 1292000.12 | Картометрический метод | 5.0 | - |
| 474 | 480965.50 | 1291992.24 | Картометрический метод | 5.0 | - |
| 475 | 480958.08 | 1291919.14 | Картометрический метод | 5.0 | - |
| 476 | 480972.92 | 1291900.50 | Картометрический метод | 5.0 | - |
| 477 | 481013.44 | 1291849.54 | Картометрический метод | 5.0 | - |
| 478 | 481011.75 | 1291848.20 | Картометрический метод | 5.0 | - |
| 479 | 481029.30 | 1291826.71 | Картометрический метод | 5.0 | - |
| 480 | 481030.18 | 1291827.36 | Картометрический метод | 5.0 | - |
| 481 | 481047.64 | 1291805.26 | Картометрический метод | 5.0 | - |

2. Сведения о характерных точках границ объекта

| Обозначение характерных точек границ | Координаты, м | | Метод определения координат характерной точки | Средняя квадратическая погрешность положения характерной точки (Mt), м | Описание обозначения точки на местности (при наличии) |
|---|---|---|---|---|---|
| | X | Y | | | |
| 1 | 2 | 3 | 4 | 5 | 6 |
| 482 | 481063.60 | 1291784.78 | Картометрический метод | 5.0 | - |
| 483 | 481074.45 | 1291762.39 | Картометрический метод | 5.0 | - |
| 484 | 481102.64 | 1291816.24 | Картометрический метод | 5.0 | - |
| 485 | 481125.31 | 1291922.99 | Картометрический метод | 5.0 | - |
| 486 | 481024.27 | 1292050.53 | Картометрический метод | 5.0 | - |
| 487 | 480938.48 | 1292159.03 | Картометрический метод | 5.0 | - |
| 471 | 480938.00 | 1292159.00 | Картометрический метод | 5.0 | - |
| 488 | 479838.49 | 1296671.88 | Картометрический метод | 5.0 | - |
| 489 | 479884.13 | 1296713.85 | Картометрический метод | 5.0 | - |
| 490 | 479849.25 | 1296750.47 | Картометрический метод | 5.0 | - |
| 491 | 479816.86 | 1296752.94 | Картометрический метод | 5.0 | - |
| 492 | 479801.12 | 1296764.11 | Картометрический метод | 5.0 | - |
| 493 | 479775.39 | 1296740.40 | Картометрический метод | 5.0 | - |
| 488 | 479838.49 | 1296671.88 | Картометрический метод | 5.0 | - |
| 494 | 480874.29 | 1292307.03 | Картометрический метод | 5.0 | - |
| 495 | 480846.40 | 1292337.09 | Картометрический метод | 5.0 | - |
| 496 | 480813.64 | 1292309.87 | Картометрический метод | 5.0 | - |
| 497 | 480825.71 | 1292316.37 | Картометрический метод | 5.0 | - |
| 498 | 480833.33 | 1292316.22 | Картометрический метод | 5.0 | - |
| 499 | 480841.36 | 1292314.66 | Картометрический метод | 5.0 | - |
| 500 | 480851.46 | 1292309.80 | Картометрический метод | 5.0 | - |
| 501 | 480860.27 | 1292303.64 | Картометрический метод | 5.0 | - |
| 502 | 480873.53 | 1292296.82 | Картометрический метод | 5.0 | - |
| 503 | 480883.75 | 1292287.62 | Картометрический метод | 5.0 | - |
| 494 | 480874.29 | 1292307.03 | Картометрический метод | 5.0 | - |

2. Сведения о характерных точках границ объекта

| Обозначение характерных точек границ | Координаты, м | | Метод определения координат характерной точки | Средняя квадратическая погрешность положения характерной точки (Mt), м | Описание обозначения точки на местности (при наличии) |
|---|---|---|---|---|---|
| | X | Y | | | |
| 1 | 2 | 3 | 4 | 5 | 6 |
| 504 | 481205.80 | 1291663.68 | Картометрический метод | 5.0 | - |
| 505 | 481223.52 | 1291692.17 | Картометрический метод | 5.0 | - |
| 506 | 481213.08 | 1291708.56 | Картометрический метод | 5.0 | - |
| 507 | 481194.21 | 1291678.35 | Картометрический метод | 5.0 | - |
| 504 | 481205.80 | 1291663.68 | Картометрический метод | 5.0 | - |
| 508 | 481024.79 | 1292362.01 | Картометрический метод | 5.0 | - |
| 509 | 480995.95 | 1292410.26 | Картометрический метод | 5.0 | - |
| 510 | 480993.52 | 1292414.32 | Картометрический метод | 5.0 | - |
| 508 | 481024.79 | 1292362.01 | Картометрический метод | 5.0 | - |

3. Сведения о характерных точках части (частей) границы объекта

| Обозначение характерных точек части границы | Координаты, м | | Метод определения координат характерной точки | Средняя квадратическая погрешность положения характерной точки (Mt), м | Описание обозначения точки на местности (при наличии) |
|---|---|---|---|---|---|
| | X | Y | | | |
| 1 | 2 | 3 | 4 | 5 | 6 |
| - | - | - | - | - | - |

## Раздел 3

## Сведения о местоположении измененных (уточненных) границ объекта

1. Система координат -

2. Сведения о характерных точках границ объекта

| Обозначение характерных точек границ | Существующие координаты, м | | Измененные (уточненные) координаты, м | | Метод определения координат характерной точки | Средняя квадратическая погрешность положения характерной точки (Mt), м | Описание обозначения точки на местности (при наличии) |
|---|---|---|---|---|---|---|---|
| | X | Y | X | Y | | | |
| 1 | 2 | 3 | 4 | 5 | 6 | 7 | 8 |
| - | - | - | - | - | - | - | |

3. Сведения о характерных точках части (частей) границы объекта

| Обозначение характерных точек части границы | Существующие координаты, м | | Измененные (уточненные) координаты, м | | Метод определения координат характерной точки | Средняя квадратическая погрешность положения характерной точки (Mt), м | Описание обозначения точки на местности (при наличии) |
|---|---|---|---|---|---|---|---|
| | X | Y | X | Y | | | |
| 1 | 2 | 3 | 4 | 5 | 6 | 7 | 8 |
| - | - | - | - | - | - | - | |

## ТЕКСТОВОЕ ОПИСАНИЕ
## местоположения границ населенных пунктов, территориальных зон

| Прохождение границы | | Описание прохождения границы |
|---|---|---|
| от точки | до точки | |
| 1 | 2 | 3 |
| 1 | 2 | - |
| 2 | 3 | - |
| 3 | 4 | - |
| 4 | 5 | - |
| 5 | 6 | - |
| 6 | 7 | - |
| 7 | 8 | - |
| 8 | 9 | - |
| 9 | 10 | - |
| 10 | 11 | - |
| 11 | 12 | - |
| 12 | 13 | - |
| 13 | 14 | - |
| 14 | 15 | - |
| 15 | 16 | - |
| 16 | 17 | - |
| 17 | 18 | - |
| 18 | 19 | - |
| 19 | 20 | - |
| 20 | 21 | - |
| 21 | 22 | - |
| 22 | 23 | - |
| 23 | 1 | - |
| 24 | 25 | - |
| 25 | 26 | - |
| 26 | 27 | - |
| 27 | 28 | - |
| 28 | 29 | - |
| 29 | 24 | - |
| 30 | 31 | - |
| 31 | 32 | - |
| 32 | 33 | - |
| 33 | 34 | - |
| 34 | 35 | - |
| 35 | 36 | - |
| 36 | 37 | - |
| 37 | 38 | - |

## ТЕКСТОВОЕ ОПИСАНИЕ
## местоположения границ населенных пунктов, территориальных зон

| Прохождение границы | | Описание прохождения границы |
|---|---|---|
| от точки | до точки | |
| 1 | 2 | 3 |
| 38 | 39 | - |
| 39 | 40 | - |
| 40 | 30 | - |
| 41 | 42 | - |
| 42 | 43 | - |
| 43 | 44 | - |
| 44 | 45 | - |
| 45 | 46 | - |
| 46 | 47 | - |
| 47 | 48 | - |
| 48 | 49 | - |
| 49 | 41 | - |
| 50 | 51 | - |
| 51 | 52 | - |
| 52 | 53 | - |
| 53 | 50 | - |
| 54 | 55 | - |
| 55 | 56 | - |
| 56 | 57 | - |
| 57 | 54 | - |
| 58 | 59 | - |
| 59 | 60 | - |
| 60 | 61 | - |
| 61 | 62 | - |
| 62 | 63 | - |
| 63 | 64 | - |
| 64 | 65 | - |
| 65 | 66 | - |
| 66 | 58 | - |
| 67 | 68 | - |
| 68 | 69 | - |
| 69 | 70 | - |
| 70 | 71 | - |
| 71 | 72 | - |
| 72 | 73 | - |
| 73 | 74 | - |
| 74 | 75 | - |

## ТЕКСТОВОЕ ОПИСАНИЕ
## местоположения границ населенных пунктов, территориальных зон

| Прохождение границы | | Описание прохождения границы |
|---|---|---|
| от точки | до точки | |
| 1 | 2 | 3 |
| 75 | 67 | - |
| 76 | 77 | - |
| 77 | 78 | - |
| 78 | 79 | - |
| 79 | 80 | - |
| 80 | 76 | - |
| 81 | 82 | - |
| 82 | 83 | - |
| 83 | 84 | - |
| 84 | 85 | - |
| 85 | 86 | - |
| 86 | 87 | - |
| 87 | 88 | - |
| 88 | 89 | - |
| 89 | 90 | - |
| 90 | 91 | - |
| 91 | 92 | - |
| 92 | 93 | - |
| 93 | 94 | - |
| 94 | 95 | - |
| 95 | 81 | - |
| 96 | 97 | - |
| 97 | 98 | - |
| 98 | 99 | - |
| 99 | 100 | - |
| 100 | 101 | - |
| 101 | 102 | - |
| 102 | 96 | - |
| 103 | 104 | - |
| 104 | 105 | - |
| 105 | 106 | - |
| 106 | 107 | - |
| 107 | 108 | - |
| 108 | 109 | - |
| 109 | 110 | - |
| 110 | 111 | - |
| 111 | 112 | - |

## ТЕКСТОВОЕ ОПИСАНИЕ
## местоположения границ населенных пунктов, территориальных зон

| Прохождение границы | | Описание прохождения границы |
|---|---|---|
| от точки | до точки | |
| 1 | 2 | 3 |
| 112 | 113 | - |
| 113 | 114 | - |
| 114 | 115 | - |
| 115 | 116 | - |
| 116 | 117 | - |
| 117 | 118 | - |
| 118 | 119 | - |
| 119 | 120 | - |
| 120 | 121 | - |
| 121 | 122 | - |
| 122 | 123 | - |
| 123 | 124 | - |
| 124 | 125 | - |
| 125 | 126 | - |
| 126 | 127 | - |
| 127 | 128 | - |
| 128 | 129 | - |
| 129 | 130 | - |
| 130 | 131 | - |
| 131 | 132 | - |
| 132 | 133 | - |
| 133 | 134 | - |
| 134 | 135 | - |
| 135 | 136 | - |
| 136 | 137 | - |
| 137 | 138 | - |
| 138 | 139 | - |
| 139 | 140 | - |
| 140 | 141 | - |
| 141 | 142 | - |
| 142 | 143 | - |
| 143 | 144 | - |
| 144 | 145 | - |
| 145 | 146 | - |
| 146 | 147 | - |
| 147 | 148 | - |
| 148 | 149 | - |

## ТЕКСТОВОЕ ОПИСАНИЕ
## местоположения границ населенных пунктов, территориальных зон

| Прохождение границы | | Описание прохождения границы |
|---|---|---|
| от точки | до точки | |
| 1 | 2 | 3 |
| 149 | 150 | - |
| 150 | 151 | - |
| 151 | 152 | - |
| 152 | 153 | - |
| 153 | 154 | - |
| 154 | 155 | - |
| 155 | 156 | - |
| 156 | 157 | - |
| 157 | 158 | - |
| 158 | 159 | - |
| 159 | 160 | - |
| 160 | 161 | - |
| 161 | 162 | - |
| 162 | 163 | - |
| 163 | 164 | - |
| 164 | 165 | - |
| 165 | 166 | - |
| 166 | 167 | - |
| 167 | 168 | - |
| 168 | 169 | - |
| 169 | 170 | - |
| 170 | 171 | - |
| 171 | 172 | - |
| 172 | 173 | - |
| 173 | 174 | - |
| 174 | 175 | - |
| 175 | 176 | - |
| 176 | 177 | - |
| 177 | 178 | - |
| 178 | 179 | - |
| 179 | 180 | - |
| 180 | 181 | - |
| 181 | 182 | - |
| 182 | 183 | - |
| 183 | 184 | - |
| 184 | 185 | - |
| 185 | 186 | - |

## ТЕКСТОВОЕ ОПИСАНИЕ
## местоположения границ населенных пунктов, территориальных зон

| Прохождение границы | | Описание прохождения границы |
|---|---|---|
| от точки | до точки | |
| 1 | 2 | 3 |
| 186 | 187 | - |
| 187 | 188 | - |
| 188 | 189 | - |
| 189 | 190 | - |
| 190 | 191 | - |
| 191 | 192 | - |
| 192 | 193 | - |
| 193 | 194 | - |
| 194 | 195 | - |
| 195 | 196 | - |
| 196 | 197 | - |
| 197 | 198 | - |
| 198 | 199 | - |
| 199 | 200 | - |
| 200 | 201 | - |
| 201 | 202 | - |
| 202 | 203 | - |
| 203 | 204 | - |
| 204 | 205 | - |
| 205 | 206 | - |
| 206 | 207 | - |
| 207 | 208 | - |
| 208 | 209 | - |
| 209 | 210 | - |
| 210 | 211 | - |
| 211 | 212 | - |
| 212 | 213 | - |
| 213 | 214 | - |
| 214 | 215 | - |
| 215 | 216 | - |
| 216 | 217 | - |
| 217 | 218 | - |
| 218 | 219 | - |
| 219 | 220 | - |
| 220 | 221 | - |
| 221 | 222 | - |
| 222 | 223 | - |

## ТЕКСТОВОЕ ОПИСАНИЕ
## местоположения границ населенных пунктов, территориальных зон

| Прохождение границы | | Описание прохождения границы |
|---|---|---|
| от точки | до точки | |
| 1 | 2 | 3 |
| 223 | 224 | - |
| 224 | 225 | - |
| 225 | 226 | - |
| 226 | 227 | - |
| 227 | 228 | - |
| 228 | 229 | - |
| 229 | 230 | - |
| 230 | 231 | - |
| 231 | 232 | - |
| 232 | 233 | - |
| 233 | 234 | - |
| 234 | 235 | - |
| 235 | 236 | - |
| 236 | 237 | - |
| 237 | 238 | - |
| 238 | 239 | - |
| 239 | 240 | - |
| 240 | 241 | - |
| 241 | 242 | - |
| 242 | 243 | - |
| 243 | 244 | - |
| 244 | 245 | - |
| 245 | 246 | - |
| 246 | 247 | - |
| 247 | 248 | - |
| 248 | 249 | - |
| 249 | 250 | - |
| 250 | 251 | - |
| 251 | 252 | - |
| 252 | 253 | - |
| 253 | 254 | - |
| 254 | 255 | - |
| 255 | 256 | - |
| 256 | 257 | - |
| 257 | 258 | - |
| 258 | 259 | - |
| 259 | 260 | - |

## ТЕКСТОВОЕ ОПИСАНИЕ
## местоположения границ населенных пунктов, территориальных зон

| Прохождение границы | | Описание прохождения границы |
|---|---|---|
| от точки | до точки | |
| 1 | 2 | 3 |
| 260 | 261 | - |
| 261 | 262 | - |
| 262 | 263 | - |
| 263 | 264 | - |
| 264 | 265 | - |
| 265 | 266 | - |
| 266 | 267 | - |
| 267 | 268 | - |
| 268 | 269 | - |
| 269 | 270 | - |
| 270 | 271 | - |
| 271 | 272 | - |
| 272 | 273 | - |
| 273 | 274 | - |
| 274 | 275 | - |
| 275 | 276 | - |
| 276 | 277 | - |
| 277 | 278 | - |
| 278 | 279 | - |
| 279 | 280 | - |
| 280 | 281 | - |
| 281 | 282 | - |
| 282 | 283 | - |
| 283 | 284 | - |
| 284 | 285 | - |
| 285 | 286 | - |
| 286 | 287 | - |
| 287 | 288 | - |
| 288 | 289 | - |
| 289 | 290 | - |
| 290 | 291 | - |
| 291 | 292 | - |
| 292 | 293 | - |
| 293 | 294 | - |
| 294 | 295 | - |
| 295 | 296 | - |
| 296 | 297 | - |

## ТЕКСТОВОЕ ОПИСАНИЕ
## местоположения границ населенных пунктов, территориальных зон

| Прохождение границы | | Описание прохождения границы |
|---|---|---|
| от точки | до точки | |
| 1 | 2 | 3 |
| 297 | 298 | - |
| 298 | 299 | - |
| 299 | 300 | - |
| 300 | 301 | - |
| 301 | 302 | - |
| 302 | 303 | - |
| 303 | 304 | - |
| 304 | 305 | - |
| 305 | 306 | - |
| 306 | 307 | - |
| 307 | 308 | - |
| 308 | 309 | - |
| 309 | 310 | - |
| 310 | 311 | - |
| 311 | 312 | - |
| 312 | 313 | - |
| 313 | 314 | - |
| 314 | 315 | - |
| 315 | 316 | - |
| 316 | 317 | - |
| 317 | 318 | - |
| 318 | 319 | - |
| 319 | 320 | - |
| 320 | 321 | - |
| 321 | 322 | - |
| 322 | 323 | - |
| 323 | 324 | - |
| 324 | 325 | - |
| 325 | 326 | - |
| 326 | 327 | - |
| 327 | 328 | - |
| 328 | 329 | - |
| 329 | 330 | - |
| 330 | 331 | - |
| 331 | 332 | - |
| 332 | 333 | - |
| 333 | 103 | - |

## ТЕКСТОВОЕ ОПИСАНИЕ
## местоположения границ населенных пунктов, территориальных зон

| Прохождение границы | | Описание прохождения границы |
|---|---|---|
| от точки | до точки | |
| 1 | 2 | 3 |
| 334 | 335 | - |
| 335 | 336 | - |
| 336 | 337 | - |
| 337 | 338 | - |
| 338 | 339 | - |
| 339 | 340 | - |
| 340 | 334 | - |
| 341 | 342 | - |
| 342 | 343 | - |
| 343 | 341 | - |
| 344 | 345 | - |
| 345 | 346 | - |
| 346 | 347 | - |
| 347 | 348 | - |
| 348 | 349 | - |
| 349 | 350 | - |
| 350 | 351 | - |
| 351 | 352 | - |
| 352 | 353 | - |
| 353 | 354 | - |
| 354 | 355 | - |
| 355 | 356 | - |
| 356 | 357 | - |
| 357 | 358 | - |
| 358 | 359 | - |
| 359 | 360 | - |
| 360 | 361 | - |
| 361 | 362 | - |
| 362 | 363 | - |
| 363 | 364 | - |
| 364 | 365 | - |
| 365 | 366 | - |
| 366 | 367 | - |
| 367 | 368 | - |
| 368 | 369 | - |
| 369 | 370 | - |
| 370 | 371 | - |

## ТЕКСТОВОЕ ОПИСАНИЕ
## местоположения границ населенных пунктов, территориальных зон

| Прохождение границы | | Описание прохождения границы |
|---|---|---|
| от точки | до точки | |
| 1 | 2 | 3 |
| 371 | 372 | - |
| 372 | 373 | - |
| 373 | 374 | - |
| 374 | 375 | - |
| 375 | 376 | - |
| 376 | 377 | - |
| 377 | 378 | - |
| 378 | 379 | - |
| 379 | 380 | - |
| 380 | 381 | - |
| 381 | 382 | - |
| 382 | 383 | - |
| 383 | 384 | - |
| 384 | 385 | - |
| 385 | 386 | - |
| 386 | 387 | - |
| 387 | 388 | - |
| 388 | 389 | - |
| 389 | 390 | - |
| 390 | 391 | - |
| 391 | 392 | - |
| 392 | 393 | - |
| 393 | 394 | - |
| 394 | 395 | - |
| 395 | 396 | - |
| 396 | 397 | - |
| 397 | 398 | - |
| 398 | 399 | - |
| 399 | 400 | - |
| 400 | 401 | - |
| 401 | 402 | - |
| 402 | 403 | - |
| 403 | 404 | - |
| 404 | 405 | - |
| 405 | 406 | - |
| 406 | 407 | - |
| 407 | 408 | - |

## ТЕКСТОВОЕ ОПИСАНИЕ
## местоположения границ населенных пунктов, территориальных зон

| Прохождение границы | | Описание прохождения границы |
|---|---|---|
| от точки | до точки | |
| 1 | 2 | 3 |
| 408 | 409 | - |
| 409 | 410 | - |
| 410 | 411 | - |
| 411 | 412 | - |
| 412 | 413 | - |
| 413 | 414 | - |
| 414 | 415 | - |
| 415 | 416 | - |
| 416 | 417 | - |
| 417 | 418 | - |
| 418 | 419 | - |
| 419 | 420 | - |
| 420 | 421 | - |
| 421 | 422 | - |
| 422 | 423 | - |
| 423 | 424 | - |
| 424 | 425 | - |
| 425 | 426 | - |
| 426 | 427 | - |
| 427 | 428 | - |
| 428 | 429 | - |
| 429 | 430 | - |
| 430 | 431 | - |
| 431 | 432 | - |
| 432 | 433 | - |
| 433 | 434 | - |
| 434 | 435 | - |
| 435 | 436 | - |
| 436 | 437 | - |
| 437 | 438 | - |
| 438 | 439 | - |
| 439 | 440 | - |
| 440 | 441 | - |
| 441 | 442 | - |
| 442 | 443 | - |
| 443 | 444 | - |
| 444 | 445 | - |

## ТЕКСТОВОЕ ОПИСАНИЕ
## местоположения границ населенных пунктов, территориальных зон

| Прохождение границы | | Описание прохождения границы |
|---|---|---|
| от точки | до точки | |
| 1 | 2 | 3 |
| 445 | 446 | - |
| 446 | 447 | - |
| 447 | 448 | - |
| 448 | 449 | - |
| 449 | 450 | - |
| 450 | 451 | - |
| 451 | 452 | - |
| 452 | 453 | - |
| 453 | 454 | - |
| 454 | 455 | - |
| 455 | 456 | - |
| 456 | 457 | - |
| 457 | 458 | - |
| 458 | 459 | - |
| 459 | 460 | - |
| 460 | 461 | - |
| 461 | 462 | - |
| 462 | 463 | - |
| 463 | 464 | - |
| 464 | 465 | - |
| 465 | 466 | - |
| 466 | 344 | - |
| 467 | 468 | - |
| 468 | 469 | - |
| 469 | 470 | - |
| 470 | 467 | - |
| 471 | 472 | - |
| 472 | 473 | - |
| 473 | 474 | - |
| 474 | 475 | - |
| 475 | 476 | - |
| 476 | 477 | - |
| 477 | 478 | - |
| 478 | 479 | - |
| 479 | 480 | - |
| 480 | 481 | - |
| 481 | 482 | - |

# ТЕКСТОВОЕ ОПИСАНИЕ
## местоположения границ населенных пунктов, территориальных зон

| Прохождение границы | | Описание прохождения границы |
|---|---|---|
| от точки | до точки | |
| 1 | 2 | 3 |
| 482 | 483 | - |
| 483 | 484 | - |
| 484 | 485 | - |
| 485 | 486 | - |
| 486 | 487 | - |
| 487 | 471 | - |
| 488 | 489 | - |
| 489 | 490 | - |
| 490 | 491 | - |
| 491 | 492 | - |
| 492 | 493 | - |
| 493 | 488 | - |
| 494 | 495 | - |
| 495 | 496 | - |
| 496 | 497 | - |
| 497 | 498 | - |
| 498 | 499 | - |
| 499 | 500 | - |
| 500 | 501 | - |
| 501 | 502 | - |
| 502 | 503 | - |
| 503 | 494 | - |
| 504 | 505 | - |
| 505 | 506 | - |
| 506 | 507 | - |
| 507 | 504 | - |
| 508 | 509 | - |
| 509 | 510 | - |
| 510 | 508 | - |

# ГРАФИЧЕСКОЕ ОПИСАНИЕ
## местоположения границ населенных пунктов, территориальных зон, особо охраняемых природных территорий, зон с особыми условиями использования территории

## Зона садоводческих или огороднических некоммерческих товариществ (ТСХ.1)

(наименование объекта, местоположение границ которого описано (далее - объект))

### Раздел 1

### Сведения об объекте

| № п/п | Характеристики объекта | Описание характеристик |
|---|---|---|
| 1 | 2 | 3 |
| 1 | Местоположение объекта | Ленинградская область, м.р-н Выборгский, г.п Приморское |
| 2 | Площадь объекта +/- величина погрешности определения площади (Р +/- Дельта Р) | 206105 +/- 7945 м² |
| 3 | Иные характеристики объекта | - |

## Раздел 2

## Сведения о местоположении границ объекта

1. Система координат МСК-47, зона 1

2. Сведения о характерных точках границ объекта

| Обозначение характерных точек границ | Координаты, м | | Метод определения координат характерной точки | Средняя квадратическая погрешность положения характерной точки (Mt), м | Описание обозначения точки на местности (при наличии) |
|---|---|---|---|---|---|
| | X | Y | | | |
| 1 | 2 | 3 | 4 | 5 | 6 |
| 1 | 469505.92 | 1309168.00 | Картометрический метод | 5.0 | - |
| 2 | 469482.77 | 1309189.01 | Картометрический метод | 5.0 | - |
| 3 | 469459.62 | 1309210.02 | Картометрический метод | 5.0 | - |
| 4 | 469436.28 | 1309231.21 | Картометрический метод | 5.0 | - |
| 5 | 469412.81 | 1309252.52 | Картометрический метод | 5.0 | - |
| 6 | 469387.80 | 1309275.23 | Картометрический метод | 5.0 | - |
| 7 | 469366.13 | 1309294.90 | Картометрический метод | 5.0 | - |
| 8 | 469335.26 | 1309275.55 | Картометрический метод | 5.0 | - |
| 9 | 469208.32 | 1309196.00 | Картометрический метод | 5.0 | - |
| 10 | 469181.84 | 1309179.41 | Картометрический метод | 5.0 | - |
| 11 | 469193.97 | 1309144.58 | Картометрический метод | 5.0 | - |
| 12 | 469200.10 | 1309126.99 | Картометрический метод | 5.0 | - |
| 13 | 469209.08 | 1309108.93 | Картометрический метод | 5.0 | - |
| 14 | 469220.43 | 1309086.12 | Картометрический метод | 5.0 | - |
| 15 | 469230.82 | 1309074.05 | Картометрический метод | 5.0 | - |
| 16 | 469259.78 | 1309059.34 | Картометрический метод | 5.0 | - |
| 17 | 469287.75 | 1309045.14 | Картометрический метод | 5.0 | - |
| 18 | 469319.71 | 1309028.90 | Картометрический метод | 5.0 | - |
| 19 | 469345.20 | 1309009.43 | Картометрический метод | 5.0 | - |
| 20 | 469378.02 | 1308992.73 | Картометрический метод | 5.0 | - |
| 21 | 469398.61 | 1308986.24 | Картометрический метод | 5.0 | - |
| 22 | 469399.52 | 1308986.24 | Картометрический метод | 5.0 | - |

2. Сведения о характерных точках границ объекта

| Обозначение характерных точек границ | Координаты, м | | Метод определения координат характерной точки | Средняя квадратическая погрешность положения характерной точки (Mt), м | Описание обозначения точки на местности (при наличии) |
|---|---|---|---|---|---|
| | X | Y | | | |
| 1 | 2 | 3 | 4 | 5 | 6 |
| 23 | 469432.90 | 1308986.39 | Картометрический метод | 5.0 | - |
| 24 | 469437.73 | 1308986.41 | Картометрический метод | 5.0 | - |
| 25 | 469486.93 | 1308968.31 | Картометрический метод | 5.0 | - |
| 26 | 469548.32 | 1308945.72 | Картометрический метод | 5.0 | - |
| 27 | 469597.07 | 1308927.79 | Картометрический метод | 5.0 | - |
| 28 | 469628.20 | 1308901.55 | Картометрический метод | 5.0 | - |
| 29 | 469689.67 | 1308881.30 | Картометрический метод | 5.0 | - |
| 30 | 469726.06 | 1308869.32 | Картометрический метод | 5.0 | - |
| 31 | 469758.04 | 1308858.78 | Картометрический метод | 5.0 | - |
| 32 | 469800.80 | 1308844.70 | Картометрический метод | 5.0 | - |
| 33 | 469826.00 | 1308836.40 | Картометрический метод | 5.0 | - |
| 34 | 469858.24 | 1308825.78 | Картометрический метод | 5.0 | - |
| 35 | 469869.57 | 1308822.05 | Картометрический метод | 5.0 | - |
| 36 | 469902.91 | 1308803.97 | Картометрический метод | 5.0 | - |
| 37 | 469941.47 | 1308783.06 | Картометрический метод | 5.0 | - |
| 38 | 469989.03 | 1308779.46 | Картометрический метод | 5.0 | - |
| 39 | 470080.93 | 1308873.18 | Картометрический метод | 5.0 | - |
| 40 | 470080.95 | 1308873.21 | Картометрический метод | 5.0 | - |
| 41 | 470088.64 | 1308881.05 | Картометрический метод | 5.0 | - |
| 42 | 470114.11 | 1308907.03 | Картометрический метод | 5.0 | - |
| 43 | 470087.65 | 1308929.20 | Картометрический метод | 5.0 | - |
| 44 | 470061.85 | 1308950.82 | Картометрический метод | 5.0 | - |
| 45 | 470035.11 | 1308973.22 | Картометрический метод | 5.0 | - |
| 46 | 470008.27 | 1308995.70 | Картометрический метод | 5.0 | - |
| 47 | 469981.01 | 1309018.55 | Картометрический метод | 5.0 | - |

2. Сведения о характерных точках границ объекта

| Обозначение характерных точек границ | Координаты, м | | Метод определения координат характерной точки | Средняя квадратическая погрешность положения характерной точки (Mt), м | Описание обозначения точки на местности (при наличии) |
|---|---|---|---|---|---|
| | X | Y | | | |
| 1 | 2 | 3 | 4 | 5 | 6 |
| 48 | 469953.18 | 1309041.87 | Картометрический метод | 5.0 | - |
| 49 | 469924.73 | 1309065.70 | Картометрический метод | 5.0 | - |
| 50 | 469895.94 | 1309089.82 | Картометрический метод | 5.0 | - |
| 51 | 469866.08 | 1309114.84 | Картометрический метод | 5.0 | - |
| 52 | 469831.77 | 1309143.59 | Картометрический метод | 5.0 | - |
| 53 | 469813.16 | 1309159.18 | Картометрический метод | 5.0 | - |
| 54 | 469786.77 | 1309142.03 | Картометрический метод | 5.0 | - |
| 55 | 469772.28 | 1309132.61 | Картометрический метод | 5.0 | - |
| 56 | 469763.65 | 1309142.65 | Картометрический метод | 5.0 | - |
| 57 | 469742.24 | 1309167.58 | Картометрический метод | 5.0 | - |
| 58 | 469712.28 | 1309149.08 | Картометрический метод | 5.0 | - |
| 59 | 469675.05 | 1309126.08 | Картометрический метод | 5.0 | - |
| 60 | 469661.07 | 1309117.45 | Картометрический метод | 5.0 | - |
| 61 | 469640.51 | 1309109.36 | Картометрический метод | 5.0 | - |
| 62 | 469638.23 | 1309108.46 | Картометрический метод | 5.0 | - |
| 63 | 469613.36 | 1309088.08 | Картометрический метод | 5.0 | - |
| 64 | 469604.09 | 1309078.87 | Картометрический метод | 5.0 | - |
| 65 | 469600.12 | 1309082.47 | Картометрический метод | 5.0 | - |
| 66 | 469575.85 | 1309104.51 | Картометрический метод | 5.0 | - |
| 67 | 469551.84 | 1309126.31 | Картометрический метод | 5.0 | - |
| 68 | 469528.90 | 1309147.13 | Картометрический метод | 5.0 | - |
| 1 | 469505.92 | 1309168.00 | Картометрический метод | 5.0 | - |
| 69 | 466362.01 | 1308910.90 | Картометрический метод | 5.0 | - |
| 70 | 466326.55 | 1308915.35 | Картометрический метод | 5.0 | - |
| 71 | 466328.61 | 1308922.61 | Картометрический метод | 5.0 | - |

2. Сведения о характерных точках границ объекта

| Обозначение характерных точек границ | Координаты, м | | Метод определения координат характерной точки | Средняя квадратическая погрешность положения характерной точки (Mt), м | Описание обозначения точки на местности (при наличии) |
|---|---|---|---|---|---|
| | X | Y | | | |
| 1 | 2 | 3 | 4 | 5 | 6 |
| 72 | 466281.34 | 1308912.36 | Картометрический метод | 5.0 | - |
| 73 | 466319.87 | 1308901.28 | Картометрический метод | 5.0 | - |
| 74 | 466320.38 | 1308897.66 | Картометрический метод | 5.0 | - |
| 75 | 466358.16 | 1308899.53 | Картометрический метод | 5.0 | - |
| 69 | 466362.01 | 1308910.90 | Картометрический метод | 5.0 | - |
| 76 | 466249.83 | 1308906.85 | Картометрический метод | 5.0 | - |
| 77 | 466193.10 | 1308913.21 | Картометрический метод | 5.0 | - |
| 78 | 466135.19 | 1308915.62 | Картометрический метод | 5.0 | - |
| 79 | 466113.54 | 1308928.75 | Картометрический метод | 5.0 | - |
| 80 | 466096.61 | 1308939.93 | Картометрический метод | 5.0 | - |
| 81 | 466096.19 | 1308937.70 | Картометрический метод | 5.0 | - |
| 82 | 466096.01 | 1308906.46 | Картометрический метод | 5.0 | - |
| 83 | 466157.10 | 1308900.03 | Картометрический метод | 5.0 | - |
| 84 | 466164.22 | 1308896.26 | Картометрический метод | 5.0 | - |
| 85 | 466249.90 | 1308906.30 | Картометрический метод | 5.0 | - |
| 76 | 466249.83 | 1308906.85 | Картометрический метод | 5.0 | - |

3. Сведения о характерных точках части (частей) границы объекта

| Обозначение характерных точек части границы | Координаты, м | | Метод определения координат характерной точки | Средняя квадратическая погрешность положения характерной точки (Mt), м | Описание обозначения точки на местности (при наличии) |
|---|---|---|---|---|---|
| | X | Y | | | |
| 1 | 2 | 3 | 4 | 5 | 6 |
| - | - | - | - | - | - |

## Раздел 3

## Сведения о местоположении измененных (уточненных) границ объекта

1. Система координат -

2. Сведения о характерных точках границ объекта

| Обозначение характерных точек границ | Существующие координаты, м | | Измененные (уточненные) координаты, м | | Метод определения координат характерной точки | Средняя квадратическая погрешность положения характерной точки (Mt), м | Описание обозначения точки на местности (при наличии) |
|---|---|---|---|---|---|---|---|
| | X | Y | X | Y | | | |
| 1 | 2 | 3 | 4 | 5 | 6 | 7 | 8 |
| - | - | - | - | - | - | - | |

3. Сведения о характерных точках части (частей) границы объекта

| Обозначение характерных точек части границы | Существующие координаты, м | | Измененные (уточненные) координаты, м | | Метод определения координат характерной точки | Средняя квадратическая погрешность положения характерной точки (Mt), м | Описание обозначения точки на местности (при наличии) |
|---|---|---|---|---|---|---|---|
| | X | Y | X | Y | | | |
| 1 | 2 | 3 | 4 | 5 | 6 | 7 | 8 |
| - | - | - | - | - | - | - | |

## ТЕКСТОВОЕ ОПИСАНИЕ
## местоположения границ населенных пунктов, территориальных зон

| Прохождение границы | | Описание прохождения границы |
|---|---|---|
| от точки | до точки | |
| 1 | 2 | 3 |
| 1 | 2 | - |
| 2 | 3 | - |
| 3 | 4 | - |
| 4 | 5 | - |
| 5 | 6 | - |
| 6 | 7 | - |
| 7 | 8 | - |
| 8 | 9 | - |
| 9 | 10 | - |
| 10 | 11 | - |
| 11 | 12 | - |
| 12 | 13 | - |
| 13 | 14 | - |
| 14 | 15 | - |
| 15 | 16 | - |
| 16 | 17 | - |
| 17 | 18 | - |
| 18 | 19 | - |
| 19 | 20 | - |
| 20 | 21 | - |
| 21 | 22 | - |
| 22 | 23 | - |
| 23 | 24 | - |
| 24 | 25 | - |
| 25 | 26 | - |
| 26 | 27 | - |
| 27 | 28 | - |
| 28 | 29 | - |
| 29 | 30 | - |
| 30 | 31 | - |
| 31 | 32 | - |
| 32 | 33 | - |
| 33 | 34 | - |
| 34 | 35 | - |
| 35 | 36 | - |
| 36 | 37 | - |
| 37 | 38 | - |

## ТЕКСТОВОЕ ОПИСАНИЕ
## местоположения границ населенных пунктов, территориальных зон

| Прохождение границы | | Описание прохождения границы |
|---|---|---|
| от точки | до точки | |
| 1 | 2 | 3 |
| 38 | 39 | - |
| 39 | 40 | - |
| 40 | 41 | - |
| 41 | 42 | - |
| 42 | 43 | - |
| 43 | 44 | - |
| 44 | 45 | - |
| 45 | 46 | - |
| 46 | 47 | - |
| 47 | 48 | - |
| 48 | 49 | - |
| 49 | 50 | - |
| 50 | 51 | - |
| 51 | 52 | - |
| 52 | 53 | - |
| 53 | 54 | - |
| 54 | 55 | - |
| 55 | 56 | - |
| 56 | 57 | - |
| 57 | 58 | - |
| 58 | 59 | - |
| 59 | 60 | - |
| 60 | 61 | - |
| 61 | 62 | - |
| 62 | 63 | - |
| 63 | 64 | - |
| 64 | 65 | - |
| 65 | 66 | - |
| 66 | 67 | - |
| 67 | 68 | - |
| 68 | 1 | - |
| 69 | 70 | - |
| 70 | 71 | - |
| 71 | 72 | - |
| 72 | 73 | - |
| 73 | 74 | - |
| 74 | 75 | - |

## ТЕКСТОВОЕ ОПИСАНИЕ
## местоположения границ населенных пунктов, территориальных зон

| Прохождение границы | | Описание прохождения границы |
|---|---|---|
| от точки | до точки | |
| 1 | 2 | 3 |
| 75 | 69 | - |
| 76 | 77 | - |
| 77 | 78 | - |
| 78 | 79 | - |
| 79 | 80 | - |
| 80 | 81 | - |
| 81 | 82 | - |
| 82 | 83 | - |
| 83 | 84 | - |
| 84 | 85 | - |
| 85 | 76 | - |

# ГРАФИЧЕСКОЕ ОПИСАНИЕ
## местоположения границ населенных пунктов, территориальных зон, особо охраняемых природных территорий, зон с особыми условиями использования территории

## Зона садоводческих или огороднических некоммерческих товариществ (ТСХ.1.1)

(наименование объекта, местоположение границ которого описано (далее - объект))

### Раздел 1

### Сведения об объекте

| № п/п | Характеристики объекта | Описание характеристик |
|---|---|---|
| 1 | 2 | 3 |
| 1 | Местоположение объекта | Ленинградская область, м.р-н Выборгский, г.п Приморское |
| 2 | Площадь объекта +/- величина погрешности определения площади (Р +/- Дельта Р) | 7896048 +/- 49175 м² |
| 3 | Иные характеристики объекта | - |

## Раздел 2

## Сведения о местоположении границ объекта

1. Система координат МСК-47, зона 1

2. Сведения о характерных точках границ объекта

| Обозначение характерных точек границ | Координаты, м | | Метод определения координат характерной точки | Средняя квадратическая погрешность положения характерной точки (Mt), м | Описание обозначения точки на местности (при наличии) |
|---|---|---|---|---|---|
| | X | Y | | | |
| 1 | 2 | 3 | 4 | 5 | 6 |
| 1 | 491361.34 | 1288923.40 | Картометрический метод | 5.0 | - |
| 2 | 491392.83 | 1288903.24 | Картометрический метод | 5.0 | - |
| 3 | 491433.40 | 1288957.33 | Картометрический метод | 5.0 | - |
| 4 | 491405.76 | 1288978.72 | Картометрический метод | 5.0 | - |
| 1 | 491361.34 | 1288923.40 | Картометрический метод | 5.0 | - |
| 5 | 491113.07 | 1289232.19 | Картометрический метод | 5.0 | - |
| 6 | 491114.73 | 1289191.70 | Картометрический метод | 5.0 | - |
| 7 | 491115.61 | 1289170.27 | Картометрический метод | 5.0 | - |
| 8 | 491112.55 | 1289145.44 | Картометрический метод | 5.0 | - |
| 9 | 491058.73 | 1289152.28 | Картометрический метод | 5.0 | - |
| 10 | 491058.82 | 1289150.23 | Картометрический метод | 5.0 | - |
| 11 | 491109.94 | 1289130.15 | Картометрический метод | 5.0 | - |
| 12 | 491144.62 | 1289169.59 | Картометрический метод | 5.0 | - |
| 13 | 491241.22 | 1289169.26 | Картометрический метод | 5.0 | - |
| 14 | 491247.43 | 1289169.31 | Картометрический метод | 5.0 | - |
| 15 | 491245.84 | 1289184.00 | Картометрический метод | 5.0 | - |
| 16 | 491241.37 | 1289186.79 | Картометрический метод | 5.0 | - |
| 17 | 491240.26 | 1289213.64 | Картометрический метод | 5.0 | - |
| 18 | 491239.14 | 1289240.81 | Картометрический метод | 5.0 | - |
| 19 | 491200.58 | 1289245.36 | Картометрический метод | 5.0 | - |
| 20 | 491185.98 | 1289247.08 | Картометрический метод | 5.0 | - |
| 21 | 491153.77 | 1289250.88 | Картометрический метод | 5.0 | - |

2. Сведения о характерных точках границ объекта

| Обозначение характерных точек границ | Координаты, м | | Метод определения координат характерной точки | Средняя квадратическая погрешность положения характерной точки (Mt), м | Описание обозначения точки на местности (при наличии) |
|---|---|---|---|---|---|
| | X | Y | | | |
| 1 | 2 | 3 | 4 | 5 | 6 |
| 22 | 491118.42 | 1289256.59 | Картометрический метод | 5.0 | - |
| 5 | 491113.07 | 1289232.19 | Картометрический метод | 5.0 | - |
| 23 | 490206.40 | 1289925.63 | Картометрический метод | 5.0 | - |
| 24 | 490211.56 | 1289874.25 | Картометрический метод | 5.0 | - |
| 25 | 490215.31 | 1289875.00 | Картометрический метод | 5.0 | - |
| 26 | 490239.46 | 1289889.30 | Картометрический метод | 5.0 | - |
| 27 | 490259.96 | 1289901.76 | Картометрический метод | 5.0 | - |
| 28 | 490280.46 | 1289914.25 | Картометрический метод | 5.0 | - |
| 29 | 490290.32 | 1289920.25 | Картометрический метод | 5.0 | - |
| 30 | 490296.75 | 1289924.16 | Картометрический метод | 5.0 | - |
| 31 | 490300.96 | 1289926.73 | Картометрический метод | 5.0 | - |
| 32 | 490318.65 | 1289936.82 | Картометрический метод | 5.0 | - |
| 33 | 490302.33 | 1289969.71 | Картометрический метод | 5.0 | - |
| 34 | 490279.89 | 1289971.40 | Картометрический метод | 5.0 | - |
| 35 | 490234.01 | 1289966.46 | Картометрический метод | 5.0 | - |
| 36 | 490214.74 | 1289964.38 | Картометрический метод | 5.0 | - |
| 23 | 490206.40 | 1289925.63 | Картометрический метод | 5.0 | - |
| 37 | 490214.56 | 1289862.73 | Картометрический метод | 5.0 | - |
| 38 | 490215.74 | 1289855.67 | Картометрический метод | 5.0 | - |
| 39 | 490220.27 | 1289854.50 | Картометрический метод | 5.0 | - |
| 40 | 490224.20 | 1289847.63 | Картометрический метод | 5.0 | - |
| 41 | 490217.72 | 1289843.44 | Картометрический метод | 5.0 | - |
| 42 | 490228.56 | 1289787.89 | Картометрический метод | 5.0 | - |
| 43 | 490230.06 | 1289786.49 | Картометрический метод | 5.0 | - |
| 44 | 490252.00 | 1289799.02 | Картометрический метод | 5.0 | - |

2. Сведения о характерных точках границ объекта

| Обозначение характерных точек границ | Координаты, м | | Метод определения координат характерной точки | Средняя квадратическая погрешность положения характерной точки (Mt), м | Описание обозначения точки на местности (при наличии) |
|---|---|---|---|---|---|
| | X | Y | | | |
| 1 | 2 | 3 | 4 | 5 | 6 |
| 45 | 490274.77 | 1289812.06 | Картометрический метод | 5.0 | - |
| 46 | 490297.31 | 1289824.96 | Картометрический метод | 5.0 | - |
| 47 | 490319.63 | 1289837.73 | Картометрический метод | 5.0 | - |
| 48 | 490341.74 | 1289850.38 | Картометрический метод | 5.0 | - |
| 49 | 490363.12 | 1289862.62 | Картометрический метод | 5.0 | - |
| 50 | 490363.33 | 1289864.14 | Картометрический метод | 5.0 | - |
| 51 | 490344.35 | 1289895.93 | Картометрический метод | 5.0 | - |
| 52 | 490334.60 | 1289912.23 | Картометрический метод | 5.0 | - |
| 53 | 490324.85 | 1289928.54 | Картометрический метод | 5.0 | - |
| 54 | 490279.75 | 1289901.87 | Картометрический метод | 5.0 | - |
| 55 | 490258.01 | 1289889.02 | Картометрический метод | 5.0 | - |
| 56 | 490236.26 | 1289876.17 | Картометрический метод | 5.0 | - |
| 37 | 490214.56 | 1289862.73 | Картометрический метод | 5.0 | - |
| 57 | 490334.92 | 1289935.26 | Картометрический метод | 5.0 | - |
| 58 | 490354.94 | 1289902.25 | Картометрический метод | 5.0 | - |
| 59 | 490374.97 | 1289869.24 | Картометрический метод | 5.0 | - |
| 60 | 490396.20 | 1289882.33 | Картометрический метод | 5.0 | - |
| 61 | 490417.53 | 1289895.26 | Картометрический метод | 5.0 | - |
| 62 | 490438.83 | 1289908.25 | Картометрический метод | 5.0 | - |
| 63 | 490460.15 | 1289921.17 | Картометрический метод | 5.0 | - |
| 64 | 490473.20 | 1289929.36 | Картометрический метод | 5.0 | - |
| 65 | 490457.02 | 1289974.79 | Картометрический метод | 5.0 | - |
| 66 | 490456.64 | 1289975.86 | Картометрический метод | 5.0 | - |
| 67 | 490446.99 | 1290002.95 | Картометрический метод | 5.0 | - |
| 68 | 490420.15 | 1289986.93 | Картометрический метод | 5.0 | - |

2. Сведения о характерных точках границ объекта

| Обозначение характерных точек границ | Координаты, м | | Метод определения координат характерной точки | Средняя квадратическая погрешность положения характерной точки (Mt), м | Описание обозначения точки на местности (при наличии) |
|---|---|---|---|---|---|
| | X | Y | | | |
| 1 | 2 | 3 | 4 | 5 | 6 |
| 69 | 490399.74 | 1289974.62 | Картометрический метод | 5.0 | - |
| 70 | 490398.78 | 1289974.04 | Картометрический метод | 5.0 | - |
| 71 | 490377.52 | 1289960.99 | Картометрический метод | 5.0 | - |
| 72 | 490356.15 | 1289948.17 | Картометрический метод | 5.0 | - |
| 57 | 490334.92 | 1289935.26 | Картометрический метод | 5.0 | - |
| 73 | 490182.29 | 1289769.69 | Картометрический метод | 5.0 | - |
| 74 | 490182.71 | 1289799.09 | Картометрический метод | 5.0 | - |
| 75 | 490213.39 | 1289816.59 | Картометрический метод | 5.0 | - |
| 76 | 490213.39 | 1289816.60 | Картометрический метод | 5.0 | - |
| 77 | 490207.42 | 1289847.22 | Картометрический метод | 5.0 | - |
| 78 | 490183.24 | 1289835.59 | Картометрический метод | 5.0 | - |
| 79 | 490183.48 | 1289851.83 | Картометрический метод | 5.0 | - |
| 80 | 490190.47 | 1289887.28 | Картометрический метод | 5.0 | - |
| 81 | 490207.95 | 1289977.10 | Картометрический метод | 5.0 | - |
| 82 | 490154.19 | 1289979.80 | Картометрический метод | 5.0 | - |
| 83 | 490142.19 | 1289739.48 | Картометрический метод | 5.0 | - |
| 84 | 490141.78 | 1289731.26 | Картометрический метод | 5.0 | - |
| 85 | 490181.98 | 1289749.13 | Картометрический метод | 5.0 | - |
| 73 | 490182.29 | 1289769.69 | Картометрический метод | 5.0 | - |
| 86 | 490329.07 | 1289943.56 | Картометрический метод | 5.0 | - |
| 87 | 490354.01 | 1289958.82 | Картометрический метод | 5.0 | - |
| 88 | 490378.20 | 1289973.63 | Картометрический метод | 5.0 | - |
| 89 | 490401.57 | 1289987.94 | Картометрический метод | 5.0 | - |
| 90 | 490422.57 | 1290000.80 | Картометрический метод | 5.0 | - |
| 91 | 490440.22 | 1290011.60 | Картометрический метод | 5.0 | - |

2. Сведения о характерных точках границ объекта

| Обозначение характерных точек границ | Координаты, м | | Метод определения координат характерной точки | Средняя квадратическая погрешность положения характерной точки (Mt), м | Описание обозначения точки на местности (при наличии) |
|---|---|---|---|---|---|
| | X | Y | | | |
| 1 | 2 | 3 | 4 | 5 | 6 |
| 92 | 490452.15 | 1290018.90 | Картометрический метод | 5.0 | - |
| 93 | 490438.66 | 1290070.46 | Картометрический метод | 5.0 | - |
| 94 | 490315.27 | 1289973.18 | Картометрический метод | 5.0 | - |
| 95 | 490312.19 | 1289971.15 | Картометрический метод | 5.0 | - |
| 86 | 490329.07 | 1289943.56 | Картометрический метод | 5.0 | - |
| 96 | 489864.42 | 1289765.93 | Картометрический метод | 5.0 | - |
| 97 | 489905.77 | 1289749.73 | Картометрический метод | 5.0 | - |
| 98 | 489914.76 | 1289755.45 | Картометрический метод | 5.0 | - |
| 99 | 489916.22 | 1289756.38 | Картометрический метод | 5.0 | - |
| 100 | 489925.29 | 1289742.12 | Картометрический метод | 5.0 | - |
| 101 | 489956.98 | 1289729.83 | Картометрический метод | 5.0 | - |
| 102 | 489963.63 | 1289731.56 | Картометрический метод | 5.0 | - |
| 103 | 489964.66 | 1289731.83 | Картометрический метод | 5.0 | - |
| 104 | 489982.17 | 1289742.49 | Картометрический метод | 5.0 | - |
| 105 | 489997.46 | 1289758.85 | Картометрический метод | 5.0 | - |
| 106 | 490004.97 | 1289773.86 | Картометрический метод | 5.0 | - |
| 107 | 490007.55 | 1289796.19 | Картометрический метод | 5.0 | - |
| 108 | 490008.52 | 1289815.06 | Картометрический метод | 5.0 | - |
| 109 | 490009.00 | 1289861.32 | Картометрический метод | 5.0 | - |
| 110 | 489977.47 | 1289841.28 | Картометрический метод | 5.0 | - |
| 111 | 489956.59 | 1289828.01 | Картометрический метод | 5.0 | - |
| 112 | 489935.71 | 1289814.74 | Картометрический метод | 5.0 | - |
| 113 | 489914.83 | 1289801.47 | Картометрический метод | 5.0 | - |
| 114 | 489893.96 | 1289788.19 | Картометрический метод | 5.0 | - |
| 115 | 489863.07 | 1289768.55 | Картометрический метод | 5.0 | - |

2. Сведения о характерных точках границ объекта

| Обозначение характерных точек границ | Координаты, м | | Метод определения координат характерной точки | Средняя квадратическая погрешность положения характерной точки (Mt), м | Описание обозначения точки на местности (при наличии) |
|---|---|---|---|---|---|
| | X | Y | | | |
| 1 | 2 | 3 | 4 | 5 | 6 |
| 96 | 489864.42 | 1289765.93 | Картометрический метод | 5.0 | - |
| 116 | 490067.33 | 1290329.17 | Картометрический метод | 5.0 | - |
| 117 | 490061.92 | 1290257.34 | Картометрический метод | 5.0 | - |
| 118 | 490088.02 | 1290260.84 | Картометрический метод | 5.0 | - |
| 119 | 490088.10 | 1290262.32 | Картометрический метод | 5.0 | - |
| 120 | 490088.15 | 1290263.37 | Картометрический метод | 5.0 | - |
| 121 | 490088.99 | 1290280.76 | Картометрический метод | 5.0 | - |
| 122 | 490101.25 | 1290333.10 | Картометрический метод | 5.0 | - |
| 116 | 490067.33 | 1290329.17 | Картометрический метод | 5.0 | - |
| 123 | 489989.42 | 1289693.77 | Картометрический метод | 5.0 | - |
| 124 | 489994.32 | 1289696.82 | Картометрический метод | 5.0 | - |
| 125 | 490020.36 | 1289713.02 | Картометрический метод | 5.0 | - |
| 126 | 490062.07 | 1289738.97 | Картометрический метод | 5.0 | - |
| 127 | 490063.40 | 1289765.35 | Картометрический метод | 5.0 | - |
| 128 | 490074.32 | 1289985.77 | Картометрический метод | 5.0 | - |
| 129 | 490046.93 | 1289972.60 | Картометрический метод | 5.0 | - |
| 130 | 490046.66 | 1289965.77 | Картометрический метод | 5.0 | - |
| 131 | 490022.54 | 1289956.90 | Картометрический метод | 5.0 | - |
| 132 | 490021.26 | 1289921.20 | Картометрический метод | 5.0 | - |
| 133 | 490019.79 | 1289880.23 | Картометрический метод | 5.0 | - |
| 134 | 490018.88 | 1289855.04 | Картометрический метод | 5.0 | - |
| 135 | 490018.30 | 1289838.91 | Картометрический метод | 5.0 | - |
| 136 | 490017.52 | 1289796.67 | Картометрический метод | 5.0 | - |
| 137 | 490017.11 | 1289788.86 | Картометрический метод | 5.0 | - |
| 138 | 490011.98 | 1289763.93 | Картометрический метод | 5.0 | - |

2. Сведения о характерных точках границ объекта

| Обозначение характерных точек границ | Координаты, м | | Метод определения координат характерной точки | Средняя квадратическая погрешность положения характерной точки (Mt), м | Описание обозначения точки на местности (при наличии) |
|---|---|---|---|---|---|
| | X | Y | | | |
| 1 | 2 | 3 | 4 | 5 | 6 |
| 139 | 490000.68 | 1289745.59 | Картометрический метод | 5.0 | - |
| 140 | 490015.70 | 1289721.25 | Картометрический метод | 5.0 | - |
| 141 | 489988.70 | 1289704.48 | Картометрический метод | 5.0 | - |
| 142 | 489796.14 | 1289779.92 | Картометрический метод | 5.0 | - |
| 143 | 489839.43 | 1289872.03 | Картометрический метод | 5.0 | - |
| 144 | 489841.72 | 1289873.14 | Картометрический метод | 5.0 | - |
| 145 | 489831.48 | 1289873.14 | Картометрический метод | 5.0 | - |
| 146 | 489792.68 | 1289851.23 | Картометрический метод | 5.0 | - |
| 147 | 489782.85 | 1289850.21 | Картометрический метод | 5.0 | - |
| 148 | 489776.05 | 1289849.50 | Картометрический метод | 5.0 | - |
| 149 | 489747.90 | 1289801.79 | Картометрический метод | 5.0 | - |
| 150 | 489737.88 | 1289790.20 | Картометрический метод | 5.0 | - |
| 151 | 489815.28 | 1289750.62 | Картометрический метод | 5.0 | - |
| 152 | 489845.69 | 1289739.48 | Картометрический метод | 5.0 | - |
| 153 | 489964.35 | 1289696.01 | Картометрический метод | 5.0 | - |
| 154 | 489976.34 | 1289694.98 | Картометрический метод | 5.0 | - |
| 155 | 489980.02 | 1289694.66 | Картометрический метод | 5.0 | - |
| 123 | 489989.42 | 1289693.77 | Картометрический метод | 5.0 | - |
| 156 | 489881.76 | 1289887.83 | Картометрический метод | 5.0 | - |
| 157 | 489872.55 | 1289883.67 | Картометрический метод | 5.0 | - |
| 158 | 489864.15 | 1289875.27 | Картометрический метод | 5.0 | - |
| 159 | 489887.17 | 1289839.07 | Картометрический метод | 5.0 | - |
| 160 | 489885.62 | 1289838.09 | Картометрический метод | 5.0 | - |
| 161 | 489867.13 | 1289826.33 | Картометрический метод | 5.0 | - |
| 162 | 489846.76 | 1289858.41 | Картометрический метод | 5.0 | - |

2. Сведения о характерных точках границ объекта

| Обозначение характерных точек границ | Координаты, м | | Метод определения координат характерной точки | Средняя квадратическая погрешность положения характерной точки (Mt), м | Описание обозначения точки на местности (при наличии) |
|---|---|---|---|---|---|
| | X | Y | | | |
| 1 | 2 | 3 | 4 | 5 | 6 |
| 163 | 489834.90 | 1289846.75 | Картометрический метод | 5.0 | - |
| 164 | 489829.20 | 1289832.78 | Картометрический метод | 5.0 | - |
| 165 | 489843.03 | 1289811.01 | Картометрический метод | 5.0 | - |
| 166 | 489839.40 | 1289808.71 | Картометрический метод | 5.0 | - |
| 167 | 489812.00 | 1289791.26 | Картометрический метод | 5.0 | - |
| 168 | 489809.67 | 1289785.91 | Картометрический метод | 5.0 | - |
| 169 | 489845.56 | 1289771.00 | Картометрический метод | 5.0 | - |
| 170 | 489847.35 | 1289771.13 | Картометрический метод | 5.0 | - |
| 171 | 489858.73 | 1289778.31 | Картометрический метод | 5.0 | - |
| 172 | 489858.21 | 1289779.12 | Картометрический метод | 5.0 | - |
| 173 | 489881.32 | 1289793.81 | Картометрический метод | 5.0 | - |
| 174 | 489904.43 | 1289808.50 | Картометрический метод | 5.0 | - |
| 175 | 489927.54 | 1289823.19 | Картометрический метод | 5.0 | - |
| 176 | 489950.65 | 1289837.89 | Картометрический метод | 5.0 | - |
| 177 | 489973.76 | 1289852.57 | Картометрический метод | 5.0 | - |
| 178 | 489996.87 | 1289867.26 | Картометрический метод | 5.0 | - |
| 179 | 490003.10 | 1289871.25 | Картометрический метод | 5.0 | - |
| 180 | 490009.26 | 1289876.24 | Картометрический метод | 5.0 | - |
| 181 | 490009.92 | 1289881.36 | Картометрический метод | 5.0 | - |
| 182 | 490011.78 | 1289918.29 | Картометрический метод | 5.0 | - |
| 183 | 489994.71 | 1289907.44 | Картометрический метод | 5.0 | - |
| 184 | 489979.32 | 1289931.65 | Картометрический метод | 5.0 | - |
| 185 | 489950.71 | 1289918.81 | Картометрический метод | 5.0 | - |
| 186 | 489925.57 | 1289907.39 | Картометрический метод | 5.0 | - |
| 187 | 489902.77 | 1289897.10 | Картометрический метод | 5.0 | - |

2. Сведения о характерных точках границ объекта

| Обозначение характерных точек границ | Координаты, м | | Метод определения координат характерной точки | Средняя квадратическая погрешность положения характерной точки (Mt), м | Описание обозначения точки на местности (при наличии) |
|---|---|---|---|---|---|
| | X | Y | | | |
| 1 | 2 | 3 | 4 | 5 | 6 |
| 156 | 489881.76 | 1289887.83 | Картометрический метод | 5.0 | - |
| 188 | 490076.00 | 1290021.84 | Картометрический метод | 5.0 | - |
| 189 | 490087.23 | 1290248.21 | Картометрический метод | 5.0 | - |
| 190 | 489929.79 | 1290209.30 | Картометрический метод | 5.0 | - |
| 191 | 489896.91 | 1290128.62 | Картометрический метод | 5.0 | - |
| 192 | 489907.26 | 1290118.28 | Картометрический метод | 5.0 | - |
| 193 | 489934.19 | 1290125.58 | Картометрический метод | 5.0 | - |
| 194 | 489946.25 | 1290125.98 | Картометрический метод | 5.0 | - |
| 195 | 489949.30 | 1290209.77 | Картометрический метод | 5.0 | - |
| 196 | 489992.00 | 1290219.73 | Картометрический метод | 5.0 | - |
| 197 | 490054.21 | 1290174.70 | Картометрический метод | 5.0 | - |
| 198 | 490059.98 | 1290146.28 | Картометрический метод | 5.0 | - |
| 199 | 489992.74 | 1290022.34 | Картометрический метод | 5.0 | - |
| 200 | 489941.68 | 1290000.37 | Картометрический метод | 5.0 | - |
| 201 | 489943.28 | 1290044.60 | Картометрический метод | 5.0 | - |
| 202 | 489918.21 | 1290034.74 | Картометрический метод | 5.0 | - |
| 203 | 489926.89 | 1290002.33 | Картометрический метод | 5.0 | - |
| 204 | 489938.76 | 1289992.74 | Картометрический метод | 5.0 | - |
| 205 | 489998.71 | 1290019.55 | Картометрический метод | 5.0 | - |
| 206 | 490052.42 | 1290043.41 | Картометрический метод | 5.0 | - |
| 188 | 490076.00 | 1290021.84 | Картометрический метод | 5.0 | - |
| 207 | 491382.55 | 1291639.34 | Картометрический метод | 5.0 | - |
| 208 | 491386.20 | 1291642.38 | Картометрический метод | 5.0 | - |
| 209 | 491411.87 | 1291659.41 | Картометрический метод | 5.0 | - |
| 210 | 491409.95 | 1291662.38 | Картометрический метод | 5.0 | - |

2. Сведения о характерных точках границ объекта

| Обозначение характерных точек границ | Координаты, м | | Метод определения координат характерной точки | Средняя квадратическая погрешность положения характерной точки (Mt), м | Описание обозначения точки на местности (при наличии) |
|---|---|---|---|---|---|
| | X | Y | | | |
| 1 | 2 | 3 | 4 | 5 | 6 |
| 211 | 491421.35 | 1291677.27 | Картометрический метод | 5.0 | - |
| 212 | 491437.76 | 1291691.63 | Картометрический метод | 5.0 | - |
| 213 | 491444.93 | 1291681.79 | Картометрический метод | 5.0 | - |
| 214 | 491472.55 | 1291713.88 | Картометрический метод | 5.0 | - |
| 215 | 491522.43 | 1291771.83 | Картометрический метод | 5.0 | - |
| 216 | 491529.98 | 1291780.61 | Картометрический метод | 5.0 | - |
| 217 | 491530.09 | 1291780.74 | Картометрический метод | 5.0 | - |
| 218 | 491539.44 | 1291791.59 | Картометрический метод | 5.0 | - |
| 219 | 491593.67 | 1291844.83 | Картометрический метод | 5.0 | - |
| 220 | 491602.10 | 1291852.55 | Картометрический метод | 5.0 | - |
| 221 | 491602.51 | 1291852.92 | Картометрический метод | 5.0 | - |
| 222 | 491606.91 | 1291856.95 | Картометрический метод | 5.0 | - |
| 223 | 491613.15 | 1291865.92 | Картометрический метод | 5.0 | - |
| 224 | 491639.34 | 1291902.56 | Картометрический метод | 5.0 | - |
| 225 | 491649.85 | 1291911.69 | Картометрический метод | 5.0 | - |
| 226 | 491650.28 | 1291912.06 | Картометрический метод | 5.0 | - |
| 227 | 491664.01 | 1291923.99 | Картометрический метод | 5.0 | - |
| 228 | 491665.08 | 1291924.92 | Картометрический метод | 5.0 | - |
| 229 | 491677.36 | 1291935.58 | Картометрический метод | 5.0 | - |
| 230 | 491754.75 | 1292006.36 | Картометрический метод | 5.0 | - |
| 231 | 491764.54 | 1292015.39 | Картометрический метод | 5.0 | - |
| 232 | 491738.86 | 1292063.38 | Картометрический метод | 5.0 | - |
| 233 | 491711.12 | 1292115.21 | Картометрический метод | 5.0 | - |
| 234 | 491698.82 | 1292114.58 | Картометрический метод | 5.0 | - |
| 235 | 491686.95 | 1292113.97 | Картометрический метод | 5.0 | - |

2. Сведения о характерных точках границ объекта

| Обозначение характерных точек границ | Координаты, м | | Метод определения координат характерной точки | Средняя квадратическая погрешность положения характерной точки (Mt), м | Описание обозначения точки на местности (при наличии) |
|---|---|---|---|---|---|
| | X | Y | | | |
| 1 | 2 | 3 | 4 | 5 | 6 |
| 236 | 491676.30 | 1292113.42 | Картометрический метод | 5.0 | - |
| 237 | 491669.41 | 1292113.07 | Картометрический метод | 5.0 | - |
| 238 | 491654.46 | 1292112.30 | Картометрический метод | 5.0 | - |
| 239 | 491639.26 | 1292111.52 | Картометрический метод | 5.0 | - |
| 240 | 491638.80 | 1292111.50 | Картометрический метод | 5.0 | - |
| 241 | 491600.50 | 1292109.53 | Картометрический метод | 5.0 | - |
| 242 | 491542.93 | 1292100.03 | Картометрический метод | 5.0 | - |
| 243 | 491525.92 | 1292097.23 | Картометрический метод | 5.0 | - |
| 244 | 491517.12 | 1292095.78 | Картометрический метод | 5.0 | - |
| 245 | 491512.65 | 1292095.03 | Картометрический метод | 5.0 | - |
| 246 | 491498.60 | 1292092.72 | Картометрический метод | 5.0 | - |
| 247 | 491487.40 | 1292081.11 | Картометрический метод | 5.0 | - |
| 248 | 491483.85 | 1292077.46 | Картометрический метод | 5.0 | - |
| 249 | 491479.89 | 1292073.37 | Картометрический метод | 5.0 | - |
| 250 | 491473.87 | 1292067.14 | Картометрический метод | 5.0 | - |
| 251 | 491466.69 | 1292059.72 | Картометрический метод | 5.0 | - |
| 252 | 491462.72 | 1292055.62 | Картометрический метод | 5.0 | - |
| 253 | 491459.46 | 1292060.88 | Картометрический метод | 5.0 | - |
| 254 | 491450.63 | 1292075.14 | Картометрический метод | 5.0 | - |
| 255 | 491416.51 | 1292049.68 | Картометрический метод | 5.0 | - |
| 256 | 491409.75 | 1292059.90 | Картометрический метод | 5.0 | - |
| 257 | 491395.62 | 1292081.26 | Картометрический метод | 5.0 | - |
| 258 | 491335.24 | 1292023.19 | Картометрический метод | 5.0 | - |
| 259 | 491330.80 | 1292018.92 | Картометрический метод | 5.0 | - |
| 260 | 491323.64 | 1292025.92 | Картометрический метод | 5.0 | - |

2. Сведения о характерных точках границ объекта

| Обозначение характерных точек границ | Координаты, м | | Метод определения координат характерной точки | Средняя квадратическая погрешность положения характерной точки (Mt), м | Описание обозначения точки на местности (при наличии) |
|---|---|---|---|---|---|
| | X | Y | | | |
| 1 | 2 | 3 | 4 | 5 | 6 |
| 261 | 491254.68 | 1291993.41 | Картометрический метод | 5.0 | - |
| 262 | 491250.83 | 1291999.69 | Картометрический метод | 5.0 | - |
| 263 | 491242.17 | 1291994.36 | Картометрический метод | 5.0 | - |
| 264 | 491237.44 | 1292002.39 | Картометрический метод | 5.0 | - |
| 265 | 491218.59 | 1292034.37 | Картометрический метод | 5.0 | - |
| 266 | 491208.64 | 1292051.25 | Картометрический метод | 5.0 | - |
| 267 | 491198.45 | 1292045.25 | Картометрический метод | 5.0 | - |
| 268 | 491202.44 | 1292025.73 | Картометрический метод | 5.0 | - |
| 269 | 491207.51 | 1292015.82 | Картометрический метод | 5.0 | - |
| 270 | 491220.97 | 1291992.71 | Картометрический метод | 5.0 | - |
| 271 | 491225.88 | 1291984.31 | Картометрический метод | 5.0 | - |
| 272 | 491202.23 | 1291969.75 | Картометрический метод | 5.0 | - |
| 273 | 491222.36 | 1291932.84 | Картометрический метод | 5.0 | - |
| 274 | 491182.65 | 1291910.36 | Картометрический метод | 5.0 | - |
| 275 | 491190.15 | 1291906.24 | Картометрический метод | 5.0 | - |
| 276 | 491213.46 | 1291865.93 | Картометрический метод | 5.0 | - |
| 277 | 491221.79 | 1291867.13 | Картометрический метод | 5.0 | - |
| 278 | 491243.24 | 1291877.40 | Картометрический метод | 5.0 | - |
| 279 | 491250.85 | 1291880.57 | Картометрический метод | 5.0 | - |
| 280 | 491323.74 | 1291747.05 | Картометрический метод | 5.0 | - |
| 281 | 491315.20 | 1291739.95 | Картометрический метод | 5.0 | - |
| 282 | 491297.86 | 1291729.99 | Картометрический метод | 5.0 | - |
| 283 | 491327.75 | 1291677.96 | Картометрический метод | 5.0 | - |
| 284 | 491357.64 | 1291625.94 | Картометрический метод | 5.0 | - |
| 207 | 491382.55 | 1291639.34 | Картометрический метод | 5.0 | - |

2. Сведения о характерных точках границ объекта

| Обозначение характерных точек границ | Координаты, м | | Метод определения координат характерной точки | Средняя квадратическая погрешность положения характерной точки (Mt), м | Описание обозначения точки на местности (при наличии) |
|---|---|---|---|---|---|
| | X | Y | | | |
| 1 | 2 | 3 | 4 | 5 | 6 |
| 285 | 493558.82 | 1292972.10 | Картометрический метод | 5.0 | - |
| 286 | 493593.83 | 1293003.16 | Картометрический метод | 5.0 | - |
| 287 | 493599.52 | 1293007.91 | Картометрический метод | 5.0 | - |
| 288 | 493632.20 | 1293036.48 | Картометрический метод | 5.0 | - |
| 289 | 493659.62 | 1293060.08 | Картометрический метод | 5.0 | - |
| 290 | 493679.07 | 1293076.92 | Картометрический метод | 5.0 | - |
| 291 | 493695.61 | 1293091.24 | Картометрический метод | 5.0 | - |
| 292 | 493695.91 | 1293091.50 | Картометрический метод | 5.0 | - |
| 293 | 493704.42 | 1293098.86 | Картометрический метод | 5.0 | - |
| 294 | 493744.46 | 1293133.48 | Картометрический метод | 5.0 | - |
| 295 | 493767.94 | 1293155.12 | Картометрический метод | 5.0 | - |
| 296 | 493800.50 | 1293185.12 | Картометрический метод | 5.0 | - |
| 297 | 493773.32 | 1293229.38 | Картометрический метод | 5.0 | - |
| 298 | 493747.75 | 1293265.55 | Картометрический метод | 5.0 | - |
| 299 | 493728.26 | 1293293.03 | Картометрический метод | 5.0 | - |
| 300 | 493727.24 | 1293294.47 | Картометрический метод | 5.0 | - |
| 301 | 493699.96 | 1293333.01 | Картометрический метод | 5.0 | - |
| 302 | 493684.49 | 1293354.91 | Картометрический метод | 5.0 | - |
| 303 | 493672.98 | 1293369.88 | Картометрический метод | 5.0 | - |
| 304 | 493661.15 | 1293385.04 | Картометрический метод | 5.0 | - |
| 305 | 493663.30 | 1293386.77 | Картометрический метод | 5.0 | - |
| 306 | 493650.55 | 1293402.98 | Картометрический метод | 5.0 | - |
| 307 | 493638.12 | 1293418.77 | Картометрический метод | 5.0 | - |
| 308 | 493635.91 | 1293417.02 | Картометрический метод | 5.0 | - |
| 309 | 493624.02 | 1293432.30 | Картометрический метод | 5.0 | - |

2. Сведения о характерных точках границ объекта

| Обозначение характерных точек границ | Координаты, м | | Метод определения координат характерной точки | Средняя квадратическая погрешность положения характерной точки (Mt), м | Описание обозначения точки на местности (при наличии) |
|---|---|---|---|---|---|
| | X | Y | | | |
| 1 | 2 | 3 | 4 | 5 | 6 |
| 310 | 493611.62 | 1293448.07 | Картометрический метод | 5.0 | - |
| 311 | 493599.02 | 1293464.11 | Картометрический метод | 5.0 | - |
| 312 | 493586.62 | 1293479.89 | Картометрический метод | 5.0 | - |
| 313 | 493573.96 | 1293496.00 | Картометрический метод | 5.0 | - |
| 314 | 493562.74 | 1293510.34 | Картометрический метод | 5.0 | - |
| 315 | 493550.35 | 1293526.11 | Картометрический метод | 5.0 | - |
| 316 | 493537.58 | 1293542.37 | Картометрический метод | 5.0 | - |
| 317 | 493524.89 | 1293558.53 | Картометрический метод | 5.0 | - |
| 318 | 493507.65 | 1293580.38 | Картометрический метод | 5.0 | - |
| 319 | 493488.87 | 1293569.73 | Картометрический метод | 5.0 | - |
| 320 | 493493.84 | 1293534.88 | Картометрический метод | 5.0 | - |
| 321 | 493484.30 | 1293530.73 | Картометрический метод | 5.0 | - |
| 322 | 493480.28 | 1293528.34 | Картометрический метод | 5.0 | - |
| 323 | 493478.82 | 1293525.84 | Картометрический метод | 5.0 | - |
| 324 | 493448.24 | 1293544.20 | Картометрический метод | 5.0 | - |
| 325 | 493447.88 | 1293546.48 | Картометрический метод | 5.0 | - |
| 326 | 493457.03 | 1293551.67 | Картометрический метод | 5.0 | - |
| 327 | 493450.14 | 1293550.47 | Картометрический метод | 5.0 | - |
| 328 | 493414.38 | 1293533.41 | Картометрический метод | 5.0 | - |
| 329 | 493415.64 | 1293492.79 | Картометрический метод | 5.0 | - |
| 330 | 493423.14 | 1293411.94 | Картометрический метод | 5.0 | - |
| 331 | 493350.67 | 1293363.35 | Картометрический метод | 5.0 | - |
| 332 | 493328.04 | 1293348.11 | Картометрический метод | 5.0 | - |
| 333 | 493297.59 | 1293320.81 | Картометрический метод | 5.0 | - |
| 334 | 493305.75 | 1293283.04 | Картометрический метод | 5.0 | - |

2. Сведения о характерных точках границ объекта

| Обозначение характерных точек границ | Координаты, м | | Метод определения координат характерной точки | Средняя квадратическая погрешность положения характерной точки (Mt), м | Описание обозначения точки на местности (при наличии) |
|---|---|---|---|---|---|
| | X | Y | | | |
| 1 | 2 | 3 | 4 | 5 | 6 |
| 335 | 493263.56 | 1293275.89 | Картометрический метод | 5.0 | - |
| 336 | 493234.63 | 1293261.60 | Картометрический метод | 5.0 | - |
| 337 | 493212.17 | 1293240.84 | Картометрический метод | 5.0 | - |
| 338 | 493170.66 | 1293202.05 | Картометрический метод | 5.0 | - |
| 339 | 493157.38 | 1293185.03 | Картометрический метод | 5.0 | - |
| 340 | 493176.10 | 1293157.13 | Картометрический метод | 5.0 | - |
| 341 | 493181.54 | 1293130.93 | Картометрический метод | 5.0 | - |
| 342 | 493198.56 | 1293116.63 | Картометрический метод | 5.0 | - |
| 343 | 493241.78 | 1293117.66 | Картометрический метод | 5.0 | - |
| 344 | 493262.54 | 1293132.97 | Картометрический метод | 5.0 | - |
| 345 | 493269.68 | 1293153.39 | Картометрический метод | 5.0 | - |
| 346 | 493268.14 | 1293155.94 | Картометрический метод | 5.0 | - |
| 347 | 493218.45 | 1293133.43 | Картометрический метод | 5.0 | - |
| 348 | 493208.13 | 1293156.21 | Картометрический метод | 5.0 | - |
| 349 | 493250.95 | 1293175.60 | Картометрический метод | 5.0 | - |
| 350 | 493256.92 | 1293178.31 | Картометрический метод | 5.0 | - |
| 351 | 493248.92 | 1293199.33 | Картометрический метод | 5.0 | - |
| 352 | 493248.24 | 1293204.09 | Картометрический метод | 5.0 | - |
| 353 | 493242.80 | 1293219.40 | Картометрический метод | 5.0 | - |
| 354 | 493254.78 | 1293227.68 | Картометрический метод | 5.0 | - |
| 355 | 493306.41 | 1293258.05 | Картометрический метод | 5.0 | - |
| 356 | 493317.86 | 1293220.14 | Картометрический метод | 5.0 | - |
| 357 | 493335.35 | 1293224.80 | Картометрический метод | 5.0 | - |
| 358 | 493384.60 | 1293239.09 | Картометрический метод | 5.0 | - |
| 359 | 493398.02 | 1293232.78 | Картометрический метод | 5.0 | - |

2. Сведения о характерных точках границ объекта

| Обозначение характерных точек границ | Координаты, м | | Метод определения координат характерной точки | Средняя квадратическая погрешность положения характерной точки (Mt), м | Описание обозначения точки на местности (при наличии) |
|---|---|---|---|---|---|
| | X | Y | | | |
| 1 | 2 | 3 | 4 | 5 | 6 |
| 360 | 493450.55 | 1293211.06 | Картометрический метод | 5.0 | - |
| 361 | 493454.69 | 1293191.00 | Картометрический метод | 5.0 | - |
| 362 | 493489.25 | 1293008.08 | Картометрический метод | 5.0 | - |
| 363 | 493495.17 | 1292994.65 | Картометрический метод | 5.0 | - |
| 364 | 493551.00 | 1292974.87 | Картометрический метод | 5.0 | - |
| 285 | 493558.82 | 1292972.10 | Картометрический метод | 5.0 | - |
| 365 | 490286.03 | 1291589.98 | Картометрический метод | 5.0 | - |
| 366 | 490320.04 | 1291568.92 | Картометрический метод | 5.0 | - |
| 367 | 490335.83 | 1291594.43 | Картометрический метод | 5.0 | - |
| 368 | 490301.82 | 1291615.48 | Картометрический метод | 5.0 | - |
| 365 | 490286.03 | 1291589.98 | Картометрический метод | 5.0 | - |
| 369 | 490366.24 | 1291573.49 | Картометрический метод | 5.0 | - |
| 370 | 490398.37 | 1291549.67 | Картометрический метод | 5.0 | - |
| 371 | 490413.26 | 1291569.75 | Картометрический метод | 5.0 | - |
| 372 | 490381.12 | 1291593.57 | Картометрический метод | 5.0 | - |
| 369 | 490366.24 | 1291573.49 | Картометрический метод | 5.0 | - |
| 373 | 489246.18 | 1291227.68 | Картометрический метод | 5.0 | - |
| 374 | 489262.15 | 1291242.87 | Картометрический метод | 5.0 | - |
| 375 | 489278.07 | 1291259.87 | Картометрический метод | 5.0 | - |
| 376 | 489253.61 | 1291282.77 | Картометрический метод | 5.0 | - |
| 377 | 489247.90 | 1291276.67 | Картометрический метод | 5.0 | - |
| 378 | 489220.56 | 1291247.47 | Картометрический метод | 5.0 | - |
| 379 | 489234.42 | 1291235.32 | Картометрический метод | 5.0 | - |
| 373 | 489246.18 | 1291227.68 | Картометрический метод | 5.0 | - |
| 380 | 489325.65 | 1291313.46 | Картометрический метод | 5.0 | - |

2. Сведения о характерных точках границ объекта

| Обозначение характерных точек границ | Координаты, м | | Метод определения координат характерной точки | Средняя квадратическая погрешность положения характерной точки (Mt), м | Описание обозначения точки на местности (при наличии) |
|---|---|---|---|---|---|
| | X | Y | | | |
| 1 | 2 | 3 | 4 | 5 | 6 |
| 381 | 489302.58 | 1291335.06 | Картометрический метод | 5.0 | - |
| 382 | 489281.02 | 1291354.03 | Картометрический метод | 5.0 | - |
| 383 | 489255.89 | 1291324.03 | Картометрический метод | 5.0 | - |
| 384 | 489275.24 | 1291305.86 | Картометрический метод | 5.0 | - |
| 385 | 489278.10 | 1291308.91 | Картометрический метод | 5.0 | - |
| 386 | 489302.40 | 1291286.15 | Картометрический метод | 5.0 | - |
| 380 | 489325.65 | 1291313.46 | Картометрический метод | 5.0 | - |
| 387 | 489360.91 | 1291079.13 | Картометрический метод | 5.0 | - |
| 388 | 489396.49 | 1291104.45 | Картометрический метод | 5.0 | - |
| 389 | 489407.09 | 1291125.31 | Картометрический метод | 5.0 | - |
| 390 | 489402.79 | 1291126.47 | Картометрический метод | 5.0 | - |
| 391 | 489358.46 | 1291141.62 | Картометрический метод | 5.0 | - |
| 392 | 489346.17 | 1291107.23 | Картометрический метод | 5.0 | - |
| 393 | 489315.25 | 1291121.50 | Картометрический метод | 5.0 | - |
| 394 | 489314.93 | 1291121.65 | Картометрический метод | 5.0 | - |
| 395 | 489280.88 | 1291138.02 | Картометрический метод | 5.0 | - |
| 396 | 489259.53 | 1291147.41 | Картометрический метод | 5.0 | - |
| 397 | 489251.44 | 1291128.05 | Картометрический метод | 5.0 | - |
| 387 | 489360.91 | 1291079.13 | Картометрический метод | 5.0 | - |
| 398 | 490784.32 | 1299917.83 | Картометрический метод | 5.0 | - |
| 399 | 490754.91 | 1299897.88 | Картометрический метод | 5.0 | - |
| 400 | 490757.98 | 1299888.88 | Картометрический метод | 5.0 | - |
| 401 | 490759.03 | 1299884.67 | Картометрический метод | 5.0 | - |
| 402 | 490759.62 | 1299879.45 | Картометрический метод | 5.0 | - |
| 403 | 490753.83 | 1299864.55 | Картометрический метод | 5.0 | - |

2. Сведения о характерных точках границ объекта

| Обозначение характерных точек границ | Координаты, м | | Метод определения координат характерной точки | Средняя квадратическая погрешность положения характерной точки (Mt), м | Описание обозначения точки на местности (при наличии) |
|---|---|---|---|---|---|
| | X | Y | | | |
| 1 | 2 | 3 | 4 | 5 | 6 |
| 404 | 490803.16 | 1299851.74 | Картометрический метод | 5.0 | - |
| 405 | 490811.05 | 1299860.79 | Картометрический метод | 5.0 | - |
| 406 | 490811.04 | 1299880.44 | Картометрический метод | 5.0 | - |
| 398 | 490784.32 | 1299917.83 | Картометрический метод | 5.0 | - |
| 407 | 492854.22 | 1283109.04 | Картометрический метод | 5.0 | - |
| 408 | 492873.87 | 1283128.72 | Картометрический метод | 5.0 | - |
| 409 | 492881.24 | 1283136.38 | Картометрический метод | 5.0 | - |
| 410 | 492853.19 | 1283160.29 | Картометрический метод | 5.0 | - |
| 411 | 492820.76 | 1283122.71 | Картометрический метод | 5.0 | - |
| 412 | 492851.00 | 1283104.95 | Картометрический метод | 5.0 | - |
| 407 | 492854.22 | 1283109.04 | Картометрический метод | 5.0 | - |
| 413 | 472215.83 | 1307757.12 | Картометрический метод | 5.0 | - |
| 414 | 472256.06 | 1307715.35 | Картометрический метод | 5.0 | - |
| 415 | 472283.92 | 1307748.18 | Картометрический метод | 5.0 | - |
| 416 | 472233.05 | 1307781.12 | Картометрический метод | 5.0 | - |
| 413 | 472215.83 | 1307757.12 | Картометрический метод | 5.0 | - |
| 417 | 483346.40 | 1294274.27 | Картометрический метод | 5.0 | - |
| 418 | 483371.77 | 1294253.67 | Картометрический метод | 5.0 | - |
| 419 | 483389.88 | 1294289.57 | Картометрический метод | 5.0 | - |
| 420 | 483358.39 | 1294330.12 | Картометрический метод | 5.0 | - |
| 421 | 483349.89 | 1294329.85 | Картометрический метод | 5.0 | - |
| 422 | 483347.75 | 1294295.80 | Картометрический метод | 5.0 | - |
| 417 | 483346.40 | 1294274.27 | Картометрический метод | 5.0 | - |
| 423 | 483819.73 | 1294633.18 | Картометрический метод | 5.0 | - |
| 424 | 483846.48 | 1294619.59 | Картометрический метод | 5.0 | - |

2. Сведения о характерных точках границ объекта

| Обозначение характерных точек границ | Координаты, м | | Метод определения координат характерной точки | Средняя квадратическая погрешность положения характерной точки (Mt), м | Описание обозначения точки на местности (при наличии) |
|---|---|---|---|---|---|
| | X | Y | | | |
| 1 | 2 | 3 | 4 | 5 | 6 |
| 425 | 483864.59 | 1294655.25 | Картометрический метод | 5.0 | - |
| 426 | 483837.84 | 1294668.84 | Картометрический метод | 5.0 | - |
| 423 | 483819.73 | 1294633.18 | Картометрический метод | 5.0 | - |
| 427 | 484092.89 | 1307114.74 | Картометрический метод | 5.0 | - |
| 428 | 484103.51 | 1307135.93 | Картометрический метод | 5.0 | - |
| 429 | 484092.02 | 1307123.83 | Картометрический метод | 5.0 | - |
| 430 | 484087.43 | 1307123.11 | Картометрический метод | 5.0 | - |
| 431 | 484078.39 | 1307112.49 | Картометрический метод | 5.0 | - |
| 427 | 484092.89 | 1307114.74 | Картометрический метод | 5.0 | - |
| 432 | 484135.49 | 1307310.30 | Картометрический метод | 5.0 | - |
| 433 | 484126.96 | 1307290.51 | Картометрический метод | 5.0 | - |
| 434 | 484170.87 | 1307271.18 | Картометрический метод | 5.0 | - |
| 435 | 484179.62 | 1307291.64 | Картометрический метод | 5.0 | - |
| 432 | 484135.49 | 1307310.30 | Картометрический метод | 5.0 | - |
| 436 | 486348.64 | 1308263.73 | Картометрический метод | 5.0 | - |
| 437 | 486366.16 | 1308258.58 | Картометрический метод | 5.0 | - |
| 438 | 486369.66 | 1308270.06 | Картометрический метод | 5.0 | - |
| 439 | 486381.13 | 1308266.55 | Картометрический метод | 5.0 | - |
| 440 | 486389.14 | 1308292.88 | Картометрический метод | 5.0 | - |
| 441 | 486364.02 | 1308299.11 | Картометрический метод | 5.0 | - |
| 436 | 486348.64 | 1308263.73 | Картометрический метод | 5.0 | - |
| 442 | 486447.88 | 1308278.32 | Картометрический метод | 5.0 | - |
| 443 | 486464.41 | 1308246.77 | Картометрический метод | 5.0 | - |
| 444 | 486498.84 | 1308265.69 | Картометрический метод | 5.0 | - |
| 442 | 486447.88 | 1308278.32 | Картометрический метод | 5.0 | - |

2. Сведения о характерных точках границ объекта

| Обозначение характерных точек границ | Координаты, м | | Метод определения координат характерной точки | Средняя квадратическая погрешность положения характерной точки (Mt), м | Описание обозначения точки на местности (при наличии) |
|---|---|---|---|---|---|
| | X | Y | | | |
| 1 | 2 | 3 | 4 | 5 | 6 |
| 445 | 486661.18 | 1286134.24 | Картометрический метод | 5.0 | - |
| 446 | 486657.20 | 1286137.57 | Картометрический метод | 5.0 | - |
| 447 | 486633.66 | 1286150.93 | Картометрический метод | 5.0 | - |
| 448 | 486648.78 | 1286133.04 | Картометрический метод | 5.0 | - |
| 449 | 486663.83 | 1286115.91 | Картометрический метод | 5.0 | - |
| 445 | 486661.18 | 1286134.24 | Картометрический метод | 5.0 | - |
| 450 | 486691.44 | 1286084.46 | Картометрический метод | 5.0 | - |
| 451 | 486700.53 | 1286074.11 | Картометрический метод | 5.0 | - |
| 452 | 486717.03 | 1286064.78 | Картометрический метод | 5.0 | - |
| 453 | 486717.38 | 1286064.78 | Картометрический метод | 5.0 | - |
| 454 | 486719.82 | 1286067.22 | Картометрический метод | 5.0 | - |
| 455 | 486766.36 | 1286105.46 | Картометрический метод | 5.0 | - |
| 456 | 486727.52 | 1286128.94 | Картометрический метод | 5.0 | - |
| 457 | 486698.40 | 1286080.23 | Картометрический метод | 5.0 | - |
| 450 | 486691.44 | 1286084.46 | Картометрический метод | 5.0 | - |
| 458 | 487193.71 | 1285861.84 | Картометрический метод | 5.0 | - |
| 459 | 487200.61 | 1285860.40 | Картометрический метод | 5.0 | - |
| 460 | 487203.49 | 1285859.79 | Картометрический метод | 5.0 | - |
| 461 | 487205.56 | 1285869.58 | Картометрический метод | 5.0 | - |
| 462 | 487195.76 | 1285871.63 | Картометрический метод | 5.0 | - |
| 458 | 487193.71 | 1285861.84 | Картометрический метод | 5.0 | - |
| 463 | 487693.97 | 1285736.27 | Картометрический метод | 5.0 | - |
| 464 | 487721.65 | 1285724.71 | Картометрический метод | 5.0 | - |
| 465 | 487739.98 | 1285719.36 | Картометрический метод | 5.0 | - |
| 466 | 487702.98 | 1285735.56 | Картометрический метод | 5.0 | - |

2. Сведения о характерных точках границ объекта

| Обозначение характерных точек границ | Координаты, м | | Метод определения координат характерной точки | Средняя квадратическая погрешность положения характерной точки (Mt), м | Описание обозначения точки на местности (при наличии) |
|---|---|---|---|---|---|
| | X | Y | | | |
| 1 | 2 | 3 | 4 | 5 | 6 |
| 467 | 487696.33 | 1285739.78 | Картометрический метод | 5.0 | - |
| 463 | 487693.97 | 1285736.27 | Картометрический метод | 5.0 | - |
| 468 | 488774.06 | 1285301.44 | Картометрический метод | 5.0 | - |
| 469 | 488778.43 | 1285286.87 | Картометрический метод | 5.0 | - |
| 470 | 488783.30 | 1285260.82 | Картометрический метод | 5.0 | - |
| 471 | 488789.89 | 1285230.30 | Картометрический метод | 5.0 | - |
| 472 | 488804.14 | 1285223.63 | Картометрический метод | 5.0 | - |
| 473 | 488832.06 | 1285213.35 | Картометрический метод | 5.0 | - |
| 474 | 488859.75 | 1285202.08 | Картометрический метод | 5.0 | - |
| 475 | 488886.77 | 1285191.09 | Картометрический метод | 5.0 | - |
| 476 | 488905.09 | 1285197.44 | Картометрический метод | 5.0 | - |
| 477 | 488901.72 | 1285221.50 | Картометрический метод | 5.0 | - |
| 478 | 488896.74 | 1285258.71 | Картометрический метод | 5.0 | - |
| 479 | 488887.91 | 1285262.03 | Картометрический метод | 5.0 | - |
| 480 | 488858.72 | 1285272.27 | Картометрический метод | 5.0 | - |
| 481 | 488830.75 | 1285282.08 | Картометрический метод | 5.0 | - |
| 482 | 488799.39 | 1285294.06 | Картометрический метод | 5.0 | - |
| 483 | 488782.15 | 1285302.31 | Картометрический метод | 5.0 | - |
| 468 | 488774.06 | 1285301.44 | Картометрический метод | 5.0 | - |
| 484 | 488918.58 | 1285318.26 | Картометрический метод | 5.0 | - |
| 485 | 488921.16 | 1285319.47 | Картометрический метод | 5.0 | - |
| 486 | 488917.12 | 1285321.53 | Картометрический метод | 5.0 | - |
| 487 | 488916.62 | 1285322.65 | Картометрический метод | 5.0 | - |
| 488 | 488914.69 | 1285322.78 | Картометрический метод | 5.0 | - |
| 489 | 488912.70 | 1285323.81 | Картометрический метод | 5.0 | - |

2. Сведения о характерных точках границ объекта

| Обозначение характерных точек границ | Координаты, м | | Метод определения координат характерной точки | Средняя квадратическая погрешность положения характерной точки (Mt), м | Описание обозначения точки на местности (при наличии) |
|---|---|---|---|---|---|
| | X | Y | | | |
| 1 | 2 | 3 | 4 | 5 | 6 |
| 490 | 488885.76 | 1285337.62 | Картометрический метод | 5.0 | - |
| 491 | 488884.34 | 1285320.83 | Картометрический метод | 5.0 | - |
| 492 | 488871.29 | 1285316.36 | Картометрический метод | 5.0 | - |
| 493 | 488866.33 | 1285319.04 | Картометрический метод | 5.0 | - |
| 494 | 488842.58 | 1285331.89 | Картометрический метод | 5.0 | - |
| 495 | 488845.12 | 1285336.60 | Картометрический метод | 5.0 | - |
| 496 | 488844.61 | 1285336.89 | Картометрический метод | 5.0 | - |
| 497 | 488819.51 | 1285348.90 | Картометрический метод | 5.0 | - |
| 498 | 488811.95 | 1285342.35 | Картометрический метод | 5.0 | - |
| 499 | 488792.10 | 1285358.33 | Картометрический метод | 5.0 | - |
| 500 | 488772.07 | 1285364.97 | Картометрический метод | 5.0 | - |
| 501 | 488765.26 | 1285335.11 | Картометрический метод | 5.0 | - |
| 502 | 488762.67 | 1285323.71 | Картометрический метод | 5.0 | - |
| 503 | 488772.07 | 1285320.15 | Картометрический метод | 5.0 | - |
| 504 | 488809.39 | 1285304.61 | Картометрический метод | 5.0 | - |
| 505 | 488828.78 | 1285297.84 | Картометрический метод | 5.0 | - |
| 506 | 488862.37 | 1285286.16 | Картометрический метод | 5.0 | - |
| 507 | 488890.97 | 1285277.97 | Картометрический метод | 5.0 | - |
| 508 | 488896.58 | 1285277.40 | Картометрический метод | 5.0 | - |
| 509 | 488931.08 | 1285290.37 | Картометрический метод | 5.0 | - |
| 484 | 488918.58 | 1285318.26 | Картометрический метод | 5.0 | - |
| 510 | 488898.93 | 1285266.62 | Картометрический метод | 5.0 | - |
| 511 | 488903.12 | 1285233.91 | Картометрический метод | 5.0 | - |
| 512 | 488907.50 | 1285198.34 | Картометрический метод | 5.0 | - |
| 513 | 488936.11 | 1285207.33 | Картометрический метод | 5.0 | - |

2. Сведения о характерных точках границ объекта

| Обозначение характерных точек границ | Координаты, м | | Метод определения координат характерной точки | Средняя квадратическая погрешность положения характерной точки (Mt), м | Описание обозначения точки на местности (при наличии) |
|---|---|---|---|---|---|
| | X | Y | | | |
| 1 | 2 | 3 | 4 | 5 | 6 |
| 514 | 488963.74 | 1285217.74 | Картометрический метод | 5.0 | - |
| 515 | 488993.71 | 1285226.75 | Картометрический метод | 5.0 | - |
| 516 | 489022.11 | 1285237.95 | Картометрический метод | 5.0 | - |
| 517 | 489011.32 | 1285269.10 | Картометрический метод | 5.0 | - |
| 518 | 488999.47 | 1285302.80 | Картометрический метод | 5.0 | - |
| 519 | 488973.38 | 1285293.42 | Картометрический метод | 5.0 | - |
| 520 | 488949.64 | 1285284.81 | Картометрический метод | 5.0 | - |
| 521 | 488926.55 | 1285276.57 | Картометрический метод | 5.0 | - |
| 510 | 488898.93 | 1285266.62 | Картометрический метод | 5.0 | - |
| 522 | 489274.63 | 1285569.16 | Картометрический метод | 5.0 | - |
| 523 | 489286.16 | 1285552.21 | Картометрический метод | 5.0 | - |
| 524 | 489282.64 | 1285543.01 | Картометрический метод | 5.0 | - |
| 525 | 489281.74 | 1285540.61 | Картометрический метод | 5.0 | - |
| 526 | 489283.15 | 1285513.80 | Картометрический метод | 5.0 | - |
| 527 | 489272.11 | 1285492.80 | Картометрический метод | 5.0 | - |
| 528 | 489250.21 | 1285469.75 | Картометрический метод | 5.0 | - |
| 529 | 489247.30 | 1285453.61 | Картометрический метод | 5.0 | - |
| 530 | 489284.92 | 1285459.43 | Картометрический метод | 5.0 | - |
| 531 | 489292.19 | 1285468.11 | Картометрический метод | 5.0 | - |
| 532 | 489309.26 | 1285492.16 | Картометрический метод | 5.0 | - |
| 533 | 489314.50 | 1285506.76 | Картометрический метод | 5.0 | - |
| 534 | 489318.19 | 1285548.41 | Картометрический метод | 5.0 | - |
| 535 | 489318.11 | 1285565.27 | Картометрический метод | 5.0 | - |
| 536 | 489293.16 | 1285587.28 | Картометрический метод | 5.0 | - |
| 522 | 489274.63 | 1285569.16 | Картометрический метод | 5.0 | - |

2. Сведения о характерных точках границ объекта

| Обозначение характерных точек границ | Координаты, м | | Метод определения координат характерной точки | Средняя квадратическая погрешность положения характерной точки (Mt), м | Описание обозначения точки на местности (при наличии) |
|---|---|---|---|---|---|
| | X | Y | | | |
| 1 | 2 | 3 | 4 | 5 | 6 |
| 537 | 490213.83 | 1289763.29 | Картометрический метод | 5.0 | - |
| 538 | 490251.48 | 1289780.02 | Картометрический метод | 5.0 | - |
| 539 | 490369.01 | 1289853.74 | Картометрический метод | 5.0 | - |
| 540 | 490368.25 | 1289854.91 | Картометрический метод | 5.0 | - |
| 541 | 490222.76 | 1289768.50 | Картометрический метод | 5.0 | - |
| 537 | 490213.83 | 1289763.29 | Картометрический метод | 5.0 | - |
| 542 | 489704.86 | 1284832.51 | Картометрический метод | 5.0 | - |
| 543 | 489698.11 | 1284818.81 | Картометрический метод | 5.0 | - |
| 544 | 489661.20 | 1284785.27 | Картометрический метод | 5.0 | - |
| 545 | 489646.90 | 1284794.03 | Картометрический метод | 5.0 | - |
| 546 | 489650.12 | 1284810.34 | Картометрический метод | 5.0 | - |
| 547 | 489668.86 | 1284831.20 | Картометрический метод | 5.0 | - |
| 548 | 489680.56 | 1284855.21 | Картометрический метод | 5.0 | - |
| 549 | 489681.18 | 1284856.49 | Картометрический метод | 5.0 | - |
| 550 | 489679.84 | 1284865.88 | Картометрический метод | 5.0 | - |
| 551 | 489684.96 | 1284878.91 | Картометрический метод | 5.0 | - |
| 552 | 489683.88 | 1284897.68 | Картометрический метод | 5.0 | - |
| 553 | 489687.49 | 1284915.86 | Картометрический метод | 5.0 | - |
| 554 | 489698.42 | 1284940.68 | Картометрический метод | 5.0 | - |
| 555 | 489737.22 | 1284923.60 | Картометрический метод | 5.0 | - |
| 556 | 489736.13 | 1284921.13 | Картометрический метод | 5.0 | - |
| 557 | 489727.08 | 1284900.56 | Картометрический метод | 5.0 | - |
| 558 | 489729.12 | 1284899.72 | Картометрический метод | 5.0 | - |
| 559 | 489738.14 | 1284896.00 | Картометрический метод | 5.0 | - |
| 560 | 489740.88 | 1284902.28 | Картометрический метод | 5.0 | - |

2. Сведения о характерных точках границ объекта

| Обозначение характерных точек границ | Координаты, м | | Метод определения координат характерной точки | Средняя квадратическая погрешность положения характерной точки (Mt), м | Описание обозначения точки на местности (при наличии) |
|---|---|---|---|---|---|
| | X | Y | | | |
| 1 | 2 | 3 | 4 | 5 | 6 |
| 561 | 489741.57 | 1284903.87 | Картометрический метод | 5.0 | - |
| 562 | 489744.87 | 1284911.38 | Картометрический метод | 5.0 | - |
| 563 | 489749.69 | 1284922.32 | Картометрический метод | 5.0 | - |
| 564 | 489759.08 | 1284943.64 | Картометрический метод | 5.0 | - |
| 565 | 489806.32 | 1284927.87 | Картометрический метод | 5.0 | - |
| 566 | 489801.44 | 1284903.42 | Картометрический метод | 5.0 | - |
| 567 | 489795.99 | 1284887.96 | Картометрический метод | 5.0 | - |
| 568 | 489813.79 | 1284889.83 | Картометрический метод | 5.0 | - |
| 569 | 489810.69 | 1284931.05 | Картометрический метод | 5.0 | - |
| 570 | 489846.62 | 1284983.03 | Картометрический метод | 5.0 | - |
| 571 | 489817.57 | 1285009.78 | Картометрический метод | 5.0 | - |
| 572 | 489796.37 | 1285030.69 | Картометрический метод | 5.0 | - |
| 573 | 489765.60 | 1285060.99 | Картометрический метод | 5.0 | - |
| 574 | 489650.30 | 1284980.64 | Картометрический метод | 5.0 | - |
| 575 | 489620.37 | 1284837.04 | Картометрический метод | 5.0 | - |
| 576 | 489649.42 | 1284762.13 | Картометрический метод | 5.0 | - |
| 577 | 489709.80 | 1284824.04 | Картометрический метод | 5.0 | - |
| 542 | 489704.86 | 1284832.51 | Картометрический метод | 5.0 | - |
| 578 | 489424.18 | 1285601.95 | Картометрический метод | 5.0 | - |
| 579 | 489422.66 | 1285602.55 | Картометрический метод | 5.0 | - |
| 580 | 489404.29 | 1285609.87 | Картометрический метод | 5.0 | - |
| 581 | 489388.36 | 1285592.84 | Картометрический метод | 5.0 | - |
| 582 | 489369.24 | 1285572.40 | Картометрический метод | 5.0 | - |
| 583 | 489391.09 | 1285564.10 | Картометрический метод | 5.0 | - |
| 584 | 489421.87 | 1285549.86 | Картометрический метод | 5.0 | - |

2. Сведения о характерных точках границ объекта

| Обозначение характерных точек границ | Координаты, м | | Метод определения координат характерной точки | Средняя квадратическая погрешность положения характерной точки (Mt), м | Описание обозначения точки на местности (при наличии) |
|---|---|---|---|---|---|
| | X | Y | | | |
| 1 | 2 | 3 | 4 | 5 | 6 |
| 585 | 489430.96 | 1285545.17 | Картометрический метод | 5.0 | - |
| 586 | 489456.01 | 1285525.82 | Картометрический метод | 5.0 | - |
| 587 | 489485.33 | 1285503.39 | Картометрический метод | 5.0 | - |
| 588 | 489488.11 | 1285505.06 | Картометрический метод | 5.0 | - |
| 589 | 489516.62 | 1285477.48 | Картометрический метод | 5.0 | - |
| 590 | 489516.09 | 1285477.11 | Картометрический метод | 5.0 | - |
| 591 | 489545.39 | 1285454.01 | Картометрический метод | 5.0 | - |
| 592 | 489573.15 | 1285428.37 | Картометрический метод | 5.0 | - |
| 593 | 489601.16 | 1285402.49 | Картометрический метод | 5.0 | - |
| 594 | 489589.47 | 1285395.99 | Картометрический метод | 5.0 | - |
| 595 | 489585.56 | 1285402.50 | Картометрический метод | 5.0 | - |
| 596 | 489556.46 | 1285428.10 | Картометрический метод | 5.0 | - |
| 597 | 489550.86 | 1285423.43 | Картометрический метод | 5.0 | - |
| 598 | 489537.53 | 1285435.75 | Картометрический метод | 5.0 | - |
| 599 | 489541.64 | 1285440.16 | Картометрический метод | 5.0 | - |
| 600 | 489539.02 | 1285450.44 | Картометрический метод | 5.0 | - |
| 601 | 489503.23 | 1285478.59 | Картометрический метод | 5.0 | - |
| 602 | 489455.62 | 1285515.07 | Картометрический метод | 5.0 | - |
| 603 | 489451.22 | 1285512.53 | Картометрический метод | 5.0 | - |
| 604 | 489430.13 | 1285500.36 | Картометрический метод | 5.0 | - |
| 605 | 489442.16 | 1285491.39 | Картометрический метод | 5.0 | - |
| 606 | 489449.45 | 1285495.12 | Картометрический метод | 5.0 | - |
| 607 | 489463.95 | 1285484.32 | Картометрический метод | 5.0 | - |
| 608 | 489473.28 | 1285489.42 | Картометрический метод | 5.0 | - |
| 609 | 489488.30 | 1285472.46 | Картометрический метод | 5.0 | - |

2. Сведения о характерных точках границ объекта

| Обозначение характерных точек границ | Координаты, м | | Метод определения координат характерной точки | Средняя квадратическая погрешность положения характерной точки (Mt), м | Описание обозначения точки на местности (при наличии) |
|---|---|---|---|---|---|
| | X | Y | | | |
| 1 | 2 | 3 | 4 | 5 | 6 |
| 610 | 489499.87 | 1285478.78 | Картометрический метод | 5.0 | - |
| 611 | 489519.84 | 1285456.23 | Картометрический метод | 5.0 | - |
| 612 | 489506.26 | 1285435.04 | Картометрический метод | 5.0 | - |
| 613 | 489530.14 | 1285379.65 | Картометрический метод | 5.0 | - |
| 614 | 489513.33 | 1285351.43 | Картометрический метод | 5.0 | - |
| 615 | 489533.97 | 1285349.88 | Картометрический метод | 5.0 | - |
| 616 | 489532.63 | 1285339.69 | Картометрический метод | 5.0 | - |
| 617 | 489512.01 | 1285329.31 | Картометрический метод | 5.0 | - |
| 618 | 489512.03 | 1285329.20 | Картометрический метод | 5.0 | - |
| 619 | 489522.61 | 1285329.61 | Картометрический метод | 5.0 | - |
| 620 | 489529.16 | 1285318.19 | Картометрический метод | 5.0 | - |
| 621 | 489549.20 | 1285318.97 | Картометрический метод | 5.0 | - |
| 622 | 489576.46 | 1285271.43 | Картометрический метод | 5.0 | - |
| 623 | 489601.31 | 1285271.92 | Картометрический метод | 5.0 | - |
| 624 | 489607.27 | 1285272.04 | Картометрический метод | 5.0 | - |
| 625 | 489619.16 | 1285277.99 | Картометрический метод | 5.0 | - |
| 626 | 489605.77 | 1285291.29 | Картометрический метод | 5.0 | - |
| 627 | 489600.69 | 1285288.40 | Картометрический метод | 5.0 | - |
| 628 | 489588.36 | 1285308.95 | Картометрический метод | 5.0 | - |
| 629 | 489585.30 | 1285306.14 | Картометрический метод | 5.0 | - |
| 630 | 489572.96 | 1285326.70 | Картометрический метод | 5.0 | - |
| 631 | 489601.16 | 1285352.73 | Картометрический метод | 5.0 | - |
| 632 | 489606.89 | 1285346.60 | Картометрический метод | 5.0 | - |
| 633 | 489655.22 | 1285402.79 | Картометрический метод | 5.0 | - |
| 634 | 489656.98 | 1285446.07 | Картометрический метод | 5.0 | - |

2. Сведения о характерных точках границ объекта

| Обозначение характерных точек границ | Координаты, м | | Метод определения координат характерной точки | Средняя квадратическая погрешность положения характерной точки (Mt), м | Описание обозначения точки на местности (при наличии) |
|---|---|---|---|---|---|
| | X | Y | | | |
| 1 | 2 | 3 | 4 | 5 | 6 |
| 635 | 489655.09 | 1285444.15 | Картометрический метод | 5.0 | - |
| 636 | 489642.83 | 1285436.48 | Картометрический метод | 5.0 | - |
| 637 | 489614.96 | 1285462.30 | Картометрический метод | 5.0 | - |
| 638 | 489587.90 | 1285487.37 | Картометрический метод | 5.0 | - |
| 639 | 489588.76 | 1285488.19 | Картометрический метод | 5.0 | - |
| 640 | 489564.37 | 1285509.43 | Картометрический метод | 5.0 | - |
| 641 | 489561.79 | 1285507.79 | Картометрический метод | 5.0 | - |
| 642 | 489534.41 | 1285533.04 | Картометрический метод | 5.0 | - |
| 643 | 489510.62 | 1285518.60 | Картометрический метод | 5.0 | - |
| 644 | 489481.41 | 1285545.29 | Картометрический метод | 5.0 | - |
| 645 | 489451.74 | 1285563.70 | Картометрический метод | 5.0 | - |
| 646 | 489409.47 | 1285585.06 | Картометрический метод | 5.0 | - |
| 578 | 489424.18 | 1285601.95 | Картометрический метод | 5.0 | - |
| 647 | 489460.76 | 1285360.83 | Картометрический метод | 5.0 | - |
| 648 | 489394.58 | 1285374.53 | Картометрический метод | 5.0 | - |
| 649 | 489368.13 | 1285299.95 | Картометрический метод | 5.0 | - |
| 650 | 489365.51 | 1285294.70 | Картометрический метод | 5.0 | - |
| 651 | 489376.67 | 1285292.78 | Картометрический метод | 5.0 | - |
| 652 | 489376.74 | 1285299.02 | Картометрический метод | 5.0 | - |
| 653 | 489381.78 | 1285313.57 | Картометрический метод | 5.0 | - |
| 654 | 489413.60 | 1285308.08 | Картометрический метод | 5.0 | - |
| 655 | 489414.50 | 1285314.22 | Картометрический метод | 5.0 | - |
| 656 | 489439.02 | 1285312.79 | Картометрический метод | 5.0 | - |
| 657 | 489463.64 | 1285310.23 | Картометрический метод | 5.0 | - |
| 658 | 489460.69 | 1285292.67 | Картометрический метод | 5.0 | - |

2. Сведения о характерных точках границ объекта

| Обозначение характерных точек границ | Координаты, м | | Метод определения координат характерной точки | Средняя квадратическая погрешность положения характерной точки (Mt), м | Описание обозначения точки на местности (при наличии) |
|---|---|---|---|---|---|
| | X | Y | | | |
| 1 | 2 | 3 | 4 | 5 | 6 |
| 659 | 489476.49 | 1285322.97 | Картометрический метод | 5.0 | - |
| 660 | 489455.83 | 1285323.07 | Картометрический метод | 5.0 | - |
| 661 | 489456.15 | 1285325.76 | Картометрический метод | 5.0 | - |
| 662 | 489460.60 | 1285359.54 | Картометрический метод | 5.0 | - |
| 647 | 489460.76 | 1285360.83 | Картометрический метод | 5.0 | - |
| 663 | 489314.92 | 1285411.75 | Картометрический метод | 5.0 | - |
| 664 | 489326.76 | 1285418.31 | Картометрический метод | 5.0 | - |
| 665 | 489334.56 | 1285422.62 | Картометрический метод | 5.0 | - |
| 666 | 489334.21 | 1285423.85 | Картометрический метод | 5.0 | - |
| 667 | 489325.05 | 1285455.77 | Картометрический метод | 5.0 | - |
| 668 | 489394.53 | 1285491.28 | Картометрический метод | 5.0 | - |
| 669 | 489383.49 | 1285492.31 | Картометрический метод | 5.0 | - |
| 670 | 489427.68 | 1285529.91 | Картометрический метод | 5.0 | - |
| 671 | 489406.29 | 1285543.60 | Картометрический метод | 5.0 | - |
| 672 | 489386.35 | 1285553.07 | Картометрический метод | 5.0 | - |
| 673 | 489366.62 | 1285560.55 | Картометрический метод | 5.0 | - |
| 674 | 489329.18 | 1285552.66 | Картометрический метод | 5.0 | - |
| 675 | 489328.40 | 1285532.82 | Картометрический метод | 5.0 | - |
| 676 | 489326.33 | 1285514.07 | Картометрический метод | 5.0 | - |
| 677 | 489322.64 | 1285499.53 | Картометрический метод | 5.0 | - |
| 678 | 489332.11 | 1285494.92 | Картометрический метод | 5.0 | - |
| 679 | 489324.96 | 1285476.45 | Картометрический метод | 5.0 | - |
| 680 | 489310.03 | 1285477.51 | Картометрический метод | 5.0 | - |
| 681 | 489275.92 | 1285433.74 | Картометрический метод | 5.0 | - |
| 682 | 489268.45 | 1285421.92 | Картометрический метод | 5.0 | - |

2. Сведения о характерных точках границ объекта

| Обозначение характерных точек границ | Координаты, м | | Метод определения координат характерной точки | Средняя квадратическая погрешность положения характерной точки (Mt), м | Описание обозначения точки на местности (при наличии) |
|---|---|---|---|---|---|
| | X | Y | | | |
| 1 | 2 | 3 | 4 | 5 | 6 |
| 683 | 489278.52 | 1285430.59 | Картометрический метод | 5.0 | - |
| 684 | 489298.28 | 1285414.07 | Картометрический метод | 5.0 | - |
| 685 | 489305.11 | 1285419.95 | Картометрический метод | 5.0 | - |
| 663 | 489314.92 | 1285411.75 | Картометрический метод | 5.0 | - |
| 686 | 489180.30 | 1285418.06 | Картометрический метод | 5.0 | - |
| 687 | 489224.07 | 1285365.41 | Картометрический метод | 5.0 | - |
| 688 | 489238.16 | 1285365.02 | Картометрический метод | 5.0 | - |
| 689 | 489231.11 | 1285389.78 | Картометрический метод | 5.0 | - |
| 690 | 489236.04 | 1285394.02 | Картометрический метод | 5.0 | - |
| 691 | 489240.17 | 1285397.59 | Картометрический метод | 5.0 | - |
| 692 | 489229.86 | 1285393.45 | Картометрический метод | 5.0 | - |
| 693 | 489227.61 | 1285408.47 | Картометрический метод | 5.0 | - |
| 694 | 489229.61 | 1285424.76 | Картометрический метод | 5.0 | - |
| 695 | 489234.40 | 1285445.18 | Картометрический метод | 5.0 | - |
| 696 | 489235.36 | 1285453.74 | Картометрический метод | 5.0 | - |
| 697 | 489237.58 | 1285465.44 | Картометрический метод | 5.0 | - |
| 698 | 489246.01 | 1285482.45 | Картометрический метод | 5.0 | - |
| 699 | 489265.63 | 1285502.93 | Картометрический метод | 5.0 | - |
| 700 | 489270.50 | 1285506.88 | Картометрический метод | 5.0 | - |
| 701 | 489274.63 | 1285523.26 | Картометрический метод | 5.0 | - |
| 702 | 489267.99 | 1285540.44 | Картометрический метод | 5.0 | - |
| 703 | 489275.82 | 1285550.89 | Картометрический метод | 5.0 | - |
| 704 | 489267.32 | 1285556.88 | Картометрический метод | 5.0 | - |
| 705 | 489260.74 | 1285569.63 | Картометрический метод | 5.0 | - |
| 706 | 489256.02 | 1285559.75 | Картометрический метод | 5.0 | - |

2. Сведения о характерных точках границ объекта

| Обозначение характерных точек границ | Координаты, м | | Метод определения координат характерной точки | Средняя квадратическая погрешность положения характерной точки (Mt), м | Описание обозначения точки на местности (при наличии) |
|---|---|---|---|---|---|
| | X | Y | | | |
| 1 | 2 | 3 | 4 | 5 | 6 |
| 707 | 489240.04 | 1285538.97 | Картометрический метод | 5.0 | - |
| 708 | 489218.91 | 1285509.84 | Картометрический метод | 5.0 | - |
| 709 | 489191.92 | 1285482.50 | Картометрический метод | 5.0 | - |
| 710 | 489187.23 | 1285466.47 | Картометрический метод | 5.0 | - |
| 711 | 489183.01 | 1285447.81 | Картометрический метод | 5.0 | - |
| 712 | 489182.27 | 1285437.19 | Картометрический метод | 5.0 | - |
| 713 | 489190.85 | 1285425.89 | Картометрический метод | 5.0 | - |
| 714 | 489183.34 | 1285420.40 | Картометрический метод | 5.0 | - |
| 686 | 489180.30 | 1285418.06 | Картометрический метод | 5.0 | - |
| 715 | 489252.31 | 1285567.64 | Картометрический метод | 5.0 | - |
| 716 | 489263.33 | 1285591.86 | Картометрический метод | 5.0 | - |
| 717 | 489253.52 | 1285612.32 | Картометрический метод | 5.0 | - |
| 718 | 489253.64 | 1285622.67 | Картометрический метод | 5.0 | - |
| 719 | 489259.41 | 1285630.86 | Картометрический метод | 5.0 | - |
| 720 | 489268.02 | 1285636.69 | Картометрический метод | 5.0 | - |
| 721 | 489266.06 | 1285639.39 | Картометрический метод | 5.0 | - |
| 722 | 489297.09 | 1285660.97 | Картометрический метод | 5.0 | - |
| 723 | 489298.80 | 1285657.45 | Картометрический метод | 5.0 | - |
| 724 | 489315.31 | 1285668.91 | Картометрический метод | 5.0 | - |
| 725 | 489304.97 | 1285672.37 | Картометрический метод | 5.0 | - |
| 726 | 489293.77 | 1285667.81 | Картометрический метод | 5.0 | - |
| 727 | 489285.96 | 1285683.87 | Картометрический метод | 5.0 | - |
| 728 | 489271.99 | 1285680.62 | Картометрический метод | 5.0 | - |
| 729 | 489247.99 | 1285664.34 | Картометрический метод | 5.0 | - |
| 730 | 489256.49 | 1285652.62 | Картометрический метод | 5.0 | - |

2. Сведения о характерных точках границ объекта

| Обозначение характерных точек границ | Координаты, м | | Метод определения координат характерной точки | Средняя квадратическая погрешность положения характерной точки (Mt), м | Описание обозначения точки на местности (при наличии) |
|---|---|---|---|---|---|
| | X | Y | | | |
| 1 | 2 | 3 | 4 | 5 | 6 |
| 731 | 489222.97 | 1285638.96 | Картометрический метод | 5.0 | - |
| 732 | 489236.38 | 1285585.09 | Картометрический метод | 5.0 | - |
| 733 | 489233.59 | 1285541.66 | Картометрический метод | 5.0 | - |
| 715 | 489252.31 | 1285567.64 | Картометрический метод | 5.0 | - |
| 734 | 489174.39 | 1285435.01 | Картометрический метод | 5.0 | - |
| 735 | 489184.38 | 1285484.47 | Картометрический метод | 5.0 | - |
| 736 | 489212.31 | 1285513.01 | Картометрический метод | 5.0 | - |
| 737 | 489219.31 | 1285522.19 | Картометрический метод | 5.0 | - |
| 738 | 489195.27 | 1285510.07 | Картометрический метод | 5.0 | - |
| 739 | 489152.95 | 1285450.95 | Картометрический метод | 5.0 | - |
| 740 | 489171.03 | 1285429.20 | Картометрический метод | 5.0 | - |
| 734 | 489174.39 | 1285435.01 | Картометрический метод | 5.0 | - |
| 741 | 489340.41 | 1285607.36 | Картометрический метод | 5.0 | - |
| 742 | 489356.34 | 1285619.88 | Картометрический метод | 5.0 | - |
| 743 | 489337.62 | 1285644.45 | Картометрический метод | 5.0 | - |
| 744 | 489351.00 | 1285656.75 | Картометрический метод | 5.0 | - |
| 745 | 489345.69 | 1285658.74 | Картометрический метод | 5.0 | - |
| 746 | 489323.19 | 1285666.27 | Картометрический метод | 5.0 | - |
| 747 | 489312.44 | 1285658.88 | Картометрический метод | 5.0 | - |
| 748 | 489329.49 | 1285638.17 | Картометрический метод | 5.0 | - |
| 749 | 489322.38 | 1285632.66 | Картометрический метод | 5.0 | - |
| 750 | 489319.84 | 1285635.75 | Картометрический метод | 5.0 | - |
| 751 | 489305.16 | 1285653.60 | Картометрический метод | 5.0 | - |
| 752 | 489268.98 | 1285627.37 | Картометрический метод | 5.0 | - |
| 753 | 489288.17 | 1285606.98 | Картометрический метод | 5.0 | - |

2. Сведения о характерных точках границ объекта

| Обозначение характерных точек границ | Координаты, м | | Метод определения координат характерной точки | Средняя квадратическая погрешность положения характерной точки (Mt), м | Описание обозначения точки на местности (при наличии) |
|---|---|---|---|---|---|
| | X | Y | | | |
| 1 | 2 | 3 | 4 | 5 | 6 |
| 754 | 489308.32 | 1285587.15 | Картометрический метод | 5.0 | - |
| 755 | 489331.00 | 1285568.10 | Картометрический метод | 5.0 | - |
| 756 | 489366.02 | 1285572.86 | Картометрический метод | 5.0 | - |
| 757 | 489353.87 | 1285589.23 | Картометрический метод | 5.0 | - |
| 741 | 489340.41 | 1285607.36 | Картометрический метод | 5.0 | - |
| 758 | 489283.99 | 1285244.55 | Картометрический метод | 5.0 | - |
| 759 | 489284.04 | 1285241.68 | Картометрический метод | 5.0 | - |
| 760 | 489260.56 | 1285239.31 | Картометрический метод | 5.0 | - |
| 761 | 489260.31 | 1285240.75 | Картометрический метод | 5.0 | - |
| 762 | 489260.72 | 1285282.81 | Картометрический метод | 5.0 | - |
| 763 | 489260.89 | 1285290.47 | Картометрический метод | 5.0 | - |
| 764 | 489245.38 | 1285291.23 | Картометрический метод | 5.0 | - |
| 765 | 489225.98 | 1285292.12 | Картометрический метод | 5.0 | - |
| 766 | 489215.08 | 1285265.86 | Картометрический метод | 5.0 | - |
| 767 | 489217.52 | 1285256.11 | Картометрический метод | 5.0 | - |
| 768 | 489221.30 | 1285239.26 | Картометрический метод | 5.0 | - |
| 769 | 489220.39 | 1285239.09 | Картометрический метод | 5.0 | - |
| 770 | 489220.84 | 1285237.21 | Картометрический метод | 5.0 | - |
| 771 | 489206.62 | 1285234.43 | Картометрический метод | 5.0 | - |
| 772 | 489203.75 | 1285223.37 | Картометрический метод | 5.0 | - |
| 773 | 489203.69 | 1285224.96 | Картометрический метод | 5.0 | - |
| 774 | 489175.76 | 1285222.99 | Картометрический метод | 5.0 | - |
| 775 | 489175.84 | 1285220.84 | Картометрический метод | 5.0 | - |
| 776 | 489139.65 | 1285226.36 | Картометрический метод | 5.0 | - |
| 777 | 489137.66 | 1285233.25 | Картометрический метод | 5.0 | - |

2. Сведения о характерных точках границ объекта

| Обозначение характерных точек границ | Координаты, м | | Метод определения координат характерной точки | Средняя квадратическая погрешность положения характерной точки (Mt), м | Описание обозначения точки на местности (при наличии) |
|---|---|---|---|---|---|
| | X | Y | | | |
| 1 | 2 | 3 | 4 | 5 | 6 |
| 778 | 489120.08 | 1285235.93 | Картометрический метод | 5.0 | - |
| 779 | 489113.06 | 1285237.00 | Картометрический метод | 5.0 | - |
| 780 | 489085.55 | 1285332.20 | Картометрический метод | 5.0 | - |
| 781 | 489048.45 | 1285348.06 | Картометрический метод | 5.0 | - |
| 782 | 489031.47 | 1285355.32 | Картометрический метод | 5.0 | - |
| 783 | 489026.72 | 1285357.58 | Картометрический метод | 5.0 | - |
| 784 | 489028.27 | 1285354.77 | Картометрический метод | 5.0 | - |
| 785 | 489035.97 | 1285340.17 | Картометрический метод | 5.0 | - |
| 786 | 489050.69 | 1285346.20 | Картометрический метод | 5.0 | - |
| 787 | 489059.14 | 1285329.13 | Картометрический метод | 5.0 | - |
| 788 | 489050.97 | 1285325.78 | Картометрический метод | 5.0 | - |
| 789 | 489011.70 | 1285309.68 | Картометрический метод | 5.0 | - |
| 790 | 489018.58 | 1285288.51 | Картометрический метод | 5.0 | - |
| 791 | 489026.60 | 1285265.08 | Картометрический метод | 5.0 | - |
| 792 | 489033.14 | 1285245.25 | Картометрический метод | 5.0 | - |
| 793 | 489037.64 | 1285242.81 | Картометрический метод | 5.0 | - |
| 794 | 489058.30 | 1285249.96 | Картометрический метод | 5.0 | - |
| 795 | 489074.08 | 1285255.95 | Картометрический метод | 5.0 | - |
| 796 | 489076.17 | 1285249.80 | Картометрический метод | 5.0 | - |
| 797 | 489078.26 | 1285243.64 | Картометрический метод | 5.0 | - |
| 798 | 489052.51 | 1285235.26 | Картометрический метод | 5.0 | - |
| 799 | 489026.82 | 1285226.36 | Картометрический метод | 5.0 | - |
| 800 | 488998.89 | 1285216.69 | Картометрический метод | 5.0 | - |
| 801 | 488972.66 | 1285207.60 | Картометрический метод | 5.0 | - |
| 802 | 488940.19 | 1285196.36 | Картометрический метод | 5.0 | - |

2. Сведения о характерных точках границ объекта

| Обозначение характерных точек границ | Координаты, м | | Метод определения координат характерной точки | Средняя квадратическая погрешность положения характерной точки (Mt), м | Описание обозначения точки на местности (при наличии) |
|---|---|---|---|---|---|
| | X | Y | | | |
| 1 | 2 | 3 | 4 | 5 | 6 |
| 803 | 488907.91 | 1285184.44 | Картометрический метод | 5.0 | - |
| 804 | 488909.50 | 1285181.09 | Картометрический метод | 5.0 | - |
| 805 | 488917.17 | 1285173.59 | Картометрический метод | 5.0 | - |
| 806 | 488904.13 | 1285155.64 | Картометрический метод | 5.0 | - |
| 807 | 488881.82 | 1285171.19 | Картометрический метод | 5.0 | - |
| 808 | 488886.41 | 1285177.74 | Картометрический метод | 5.0 | - |
| 809 | 488861.12 | 1285188.00 | Картометрический метод | 5.0 | - |
| 810 | 488836.85 | 1285197.90 | Картометрический метод | 5.0 | - |
| 811 | 488836.14 | 1285198.19 | Картометрический метод | 5.0 | - |
| 812 | 488809.90 | 1285208.87 | Картометрический метод | 5.0 | - |
| 813 | 488782.66 | 1285219.93 | Картометрический метод | 5.0 | - |
| 814 | 488782.86 | 1285220.29 | Картометрический метод | 5.0 | - |
| 815 | 488770.13 | 1285284.49 | Картометрический метод | 5.0 | - |
| 816 | 488768.58 | 1285289.42 | Картометрический метод | 5.0 | - |
| 817 | 488761.76 | 1285311.12 | Картометрический метод | 5.0 | - |
| 818 | 488760.24 | 1285311.66 | Картометрический метод | 5.0 | - |
| 819 | 488744.57 | 1285317.19 | Картометрический метод | 5.0 | - |
| 820 | 488725.52 | 1285323.79 | Картометрический метод | 5.0 | - |
| 821 | 488718.37 | 1285321.59 | Картометрический метод | 5.0 | - |
| 822 | 488719.76 | 1285293.70 | Картометрический метод | 5.0 | - |
| 823 | 488722.83 | 1285283.16 | Картометрический метод | 5.0 | - |
| 824 | 488720.15 | 1285262.16 | Картометрический метод | 5.0 | - |
| 825 | 488747.88 | 1285235.42 | Картометрический метод | 5.0 | - |
| 826 | 488726.17 | 1285213.96 | Картометрический метод | 5.0 | - |
| 827 | 488761.31 | 1285181.85 | Картометрический метод | 5.0 | - |

2. Сведения о характерных точках границ объекта

| Обозначение характерных точек границ | Координаты, м | | Метод определения координат характерной точки | Средняя квадратическая погрешность положения характерной точки (Mt), м | Описание обозначения точки на местности (при наличии) |
|---|---|---|---|---|---|
| | X | Y | | | |
| 1 | 2 | 3 | 4 | 5 | 6 |
| 828 | 488790.73 | 1285170.09 | Картометрический метод | 5.0 | - |
| 829 | 488813.42 | 1285158.50 | Картометрический метод | 5.0 | - |
| 830 | 488813.91 | 1285158.25 | Картометрический метод | 5.0 | - |
| 831 | 488824.08 | 1285152.36 | Картометрический метод | 5.0 | - |
| 832 | 488831.44 | 1285148.10 | Картометрический метод | 5.0 | - |
| 833 | 488836.83 | 1285144.97 | Картометрический метод | 5.0 | - |
| 834 | 488854.77 | 1285132.61 | Картометрический метод | 5.0 | - |
| 835 | 488873.83 | 1285117.74 | Картометрический метод | 5.0 | - |
| 836 | 488884.40 | 1285118.21 | Картометрический метод | 5.0 | - |
| 837 | 488898.24 | 1285118.82 | Картометрический метод | 5.0 | - |
| 838 | 488908.78 | 1285119.28 | Картометрический метод | 5.0 | - |
| 839 | 488994.28 | 1285151.91 | Картометрический метод | 5.0 | - |
| 840 | 489057.86 | 1285168.48 | Картометрический метод | 5.0 | - |
| 841 | 489091.68 | 1285158.17 | Картометрический метод | 5.0 | - |
| 842 | 489108.40 | 1285148.56 | Картометрический метод | 5.0 | - |
| 843 | 489124.74 | 1285142.21 | Картометрический метод | 5.0 | - |
| 844 | 489134.08 | 1285140.91 | Картометрический метод | 5.0 | - |
| 845 | 489152.98 | 1285126.54 | Картометрический метод | 5.0 | - |
| 846 | 489165.50 | 1285117.91 | Картометрический метод | 5.0 | - |
| 847 | 489220.57 | 1285097.31 | Картометрический метод | 5.0 | - |
| 848 | 489234.79 | 1285092.75 | Картометрический метод | 5.0 | - |
| 849 | 489234.35 | 1285094.17 | Картометрический метод | 5.0 | - |
| 850 | 489235.33 | 1285096.84 | Картометрический метод | 5.0 | - |
| 851 | 489228.80 | 1285099.10 | Картометрический метод | 5.0 | - |
| 852 | 489238.24 | 1285133.87 | Картометрический метод | 5.0 | - |

2. Сведения о характерных точках границ объекта

| Обозначение характерных точек границ | Координаты, м | | Метод определения координат характерной точки | Средняя квадратическая погрешность положения характерной точки (Mt), м | Описание обозначения точки на местности (при наличии) |
|---|---|---|---|---|---|
| | X | Y | | | |
| 1 | 2 | 3 | 4 | 5 | 6 |
| 853 | 489240.66 | 1285133.32 | Картометрический метод | 5.0 | - |
| 854 | 489241.63 | 1285168.77 | Картометрический метод | 5.0 | - |
| 855 | 489243.35 | 1285168.66 | Картометрический метод | 5.0 | - |
| 856 | 489243.83 | 1285189.11 | Картометрический метод | 5.0 | - |
| 857 | 489252.43 | 1285189.36 | Картометрический метод | 5.0 | - |
| 858 | 489237.00 | 1285210.25 | Картометрический метод | 5.0 | - |
| 859 | 489250.83 | 1285230.45 | Картометрический метод | 5.0 | - |
| 860 | 489284.85 | 1285224.07 | Картометрический метод | 5.0 | - |
| 861 | 489299.34 | 1285243.74 | Картометрический метод | 5.0 | - |
| 862 | 489297.95 | 1285246.40 | Картометрический метод | 5.0 | - |
| 758 | 489283.99 | 1285244.55 | Картометрический метод | 5.0 | - |
| 863 | 489002.38 | 1285363.61 | Картометрический метод | 5.0 | - |
| 864 | 488982.22 | 1285349.57 | Картометрический метод | 5.0 | - |
| 865 | 488952.84 | 1285333.29 | Картометрический метод | 5.0 | - |
| 866 | 488967.07 | 1285303.62 | Картометрический метод | 5.0 | - |
| 867 | 488994.18 | 1285313.60 | Картометрический метод | 5.0 | - |
| 868 | 489022.73 | 1285324.65 | Картометрический метод | 5.0 | - |
| 863 | 489002.38 | 1285363.61 | Картометрический метод | 5.0 | - |
| 869 | 488893.63 | 1285348.44 | Картометрический метод | 5.0 | - |
| 870 | 488886.88 | 1285350.99 | Картометрический метод | 5.0 | - |
| 871 | 488885.79 | 1285337.98 | Картометрический метод | 5.0 | - |
| 869 | 488893.63 | 1285348.44 | Картометрический метод | 5.0 | - |
| 872 | 488039.38 | 1286273.10 | Картометрический метод | 5.0 | - |
| 873 | 488049.96 | 1286276.88 | Картометрический метод | 5.0 | - |
| 874 | 488062.97 | 1286294.41 | Картометрический метод | 5.0 | - |

2. Сведения о характерных точках границ объекта

| Обозначение характерных точек границ | Координаты, м | | Метод определения координат характерной точки | Средняя квадратическая погрешность положения характерной точки (Mt), м | Описание обозначения точки на местности (при наличии) |
|---|---|---|---|---|---|
| | X | Y | | | |
| 1 | 2 | 3 | 4 | 5 | 6 |
| 875 | 488045.16 | 1286304.28 | Картометрический метод | 5.0 | - |
| 876 | 488062.36 | 1286335.08 | Картометрический метод | 5.0 | - |
| 877 | 488089.32 | 1286320.15 | Картометрический метод | 5.0 | - |
| 878 | 488078.85 | 1286301.43 | Картометрический метод | 5.0 | - |
| 879 | 488073.96 | 1286298.78 | Картометрический метод | 5.0 | - |
| 880 | 488124.85 | 1286286.96 | Картометрический метод | 5.0 | - |
| 881 | 488208.59 | 1286421.57 | Картометрический метод | 5.0 | - |
| 882 | 488216.52 | 1286434.46 | Картометрический метод | 5.0 | - |
| 883 | 488218.52 | 1286433.35 | Картометрический метод | 5.0 | - |
| 884 | 488231.29 | 1286453.59 | Картометрический метод | 5.0 | - |
| 885 | 488229.09 | 1286454.82 | Картометрический метод | 5.0 | - |
| 886 | 488235.07 | 1286464.49 | Картометрический метод | 5.0 | - |
| 887 | 488236.36 | 1286463.96 | Картометрический метод | 5.0 | - |
| 888 | 488240.19 | 1286462.26 | Картометрический метод | 5.0 | - |
| 889 | 488254.10 | 1286483.99 | Картометрический метод | 5.0 | - |
| 890 | 488249.19 | 1286487.27 | Картометрический метод | 5.0 | - |
| 891 | 488310.02 | 1286585.05 | Картометрический метод | 5.0 | - |
| 892 | 488337.39 | 1286629.12 | Картометрический метод | 5.0 | - |
| 893 | 488321.69 | 1286640.17 | Картометрический метод | 5.0 | - |
| 894 | 488296.57 | 1286657.85 | Картометрический метод | 5.0 | - |
| 895 | 488230.06 | 1286580.75 | Картометрический метод | 5.0 | - |
| 896 | 488186.53 | 1286517.32 | Картометрический метод | 5.0 | - |
| 897 | 488193.95 | 1286512.04 | Картометрический метод | 5.0 | - |
| 898 | 488194.65 | 1286508.63 | Картометрический метод | 5.0 | - |
| 899 | 488183.17 | 1286488.08 | Картометрический метод | 5.0 | - |

2. Сведения о характерных точках границ объекта

| Обозначение характерных точек границ | Координаты, м | | Метод определения координат характерной точки | Средняя квадратическая погрешность положения характерной точки (Mt), м | Описание обозначения точки на местности (при наличии) |
|---|---|---|---|---|---|
| | X | Y | | | |
| 1 | 2 | 3 | 4 | 5 | 6 |
| 900 | 488148.58 | 1286498.21 | Картометрический метод | 5.0 | - |
| 901 | 488122.50 | 1286505.82 | Картометрический метод | 5.0 | - |
| 902 | 488130.46 | 1286520.06 | Картометрический метод | 5.0 | - |
| 903 | 488099.28 | 1286531.02 | Картометрический метод | 5.0 | - |
| 904 | 488086.54 | 1286535.47 | Картометрический метод | 5.0 | - |
| 905 | 488085.57 | 1286533.76 | Картометрический метод | 5.0 | - |
| 906 | 488076.13 | 1286539.10 | Картометрический метод | 5.0 | - |
| 907 | 488063.04 | 1286546.25 | Картометрический метод | 5.0 | - |
| 908 | 488060.74 | 1286544.47 | Картометрический метод | 5.0 | - |
| 909 | 488022.57 | 1286557.99 | Картометрический метод | 5.0 | - |
| 910 | 488029.41 | 1286570.22 | Картометрический метод | 5.0 | - |
| 911 | 488001.41 | 1286585.74 | Картометрический метод | 5.0 | - |
| 912 | 487991.97 | 1286568.83 | Картометрический метод | 5.0 | - |
| 913 | 487988.18 | 1286570.17 | Картометрический метод | 5.0 | - |
| 914 | 487986.69 | 1286569.80 | Картометрический метод | 5.0 | - |
| 915 | 487972.29 | 1286544.30 | Картометрический метод | 5.0 | - |
| 916 | 487938.73 | 1286554.61 | Картометрический метод | 5.0 | - |
| 917 | 487924.71 | 1286529.57 | Картометрический метод | 5.0 | - |
| 918 | 487897.76 | 1286537.93 | Картометрический метод | 5.0 | - |
| 919 | 487917.91 | 1286572.73 | Картометрический метод | 5.0 | - |
| 920 | 487908.81 | 1286575.18 | Картометрический метод | 5.0 | - |
| 921 | 487893.43 | 1286579.61 | Картометрический метод | 5.0 | - |
| 922 | 487893.66 | 1286580.49 | Картометрический метод | 5.0 | - |
| 923 | 487868.96 | 1286587.78 | Картометрический метод | 5.0 | - |
| 924 | 487867.06 | 1286584.36 | Картометрический метод | 5.0 | - |

2. Сведения о характерных точках границ объекта

| Обозначение характерных точек границ | Координаты, м | | Метод определения координат характерной точки | Средняя квадратическая погрешность положения характерной точки (Mt), м | Описание обозначения точки на местности (при наличии) |
|---|---|---|---|---|---|
| | X | Y | | | |
| 1 | 2 | 3 | 4 | 5 | 6 |
| 925 | 487849.65 | 1286553.03 | Картометрический метод | 5.0 | - |
| 926 | 487827.62 | 1286556.47 | Картометрический метод | 5.0 | - |
| 927 | 487812.44 | 1286559.45 | Картометрический метод | 5.0 | - |
| 928 | 487828.92 | 1286595.22 | Картометрический метод | 5.0 | - |
| 929 | 487800.13 | 1286603.68 | Картометрический метод | 5.0 | - |
| 930 | 487800.13 | 1286603.69 | Картометрический метод | 5.0 | - |
| 931 | 487779.22 | 1286564.05 | Картометрический метод | 5.0 | - |
| 932 | 487757.02 | 1286568.80 | Картометрический метод | 5.0 | - |
| 933 | 487776.68 | 1286609.27 | Картометрический метод | 5.0 | - |
| 934 | 487758.55 | 1286611.94 | Картометрический метод | 5.0 | - |
| 935 | 487737.91 | 1286571.48 | Картометрический метод | 5.0 | - |
| 936 | 487728.05 | 1286573.14 | Картометрический метод | 5.0 | - |
| 937 | 487748.59 | 1286613.40 | Картометрический метод | 5.0 | - |
| 938 | 487746.12 | 1286613.77 | Картометрический метод | 5.0 | - |
| 939 | 487726.18 | 1286573.46 | Картометрический метод | 5.0 | - |
| 940 | 487714.76 | 1286575.16 | Картометрический метод | 5.0 | - |
| 941 | 487729.90 | 1286603.32 | Картометрический метод | 5.0 | - |
| 942 | 487736.25 | 1286615.22 | Картометрический метод | 5.0 | - |
| 943 | 487734.20 | 1286615.52 | Картометрический метод | 5.0 | - |
| 944 | 487689.12 | 1286629.56 | Картометрический метод | 5.0 | - |
| 945 | 487674.84 | 1286603.22 | Картометрический метод | 5.0 | - |
| 946 | 487664.75 | 1286586.49 | Картометрический метод | 5.0 | - |
| 947 | 487654.15 | 1286591.06 | Картометрический метод | 5.0 | - |
| 948 | 487669.55 | 1286617.96 | Картометрический метод | 5.0 | - |
| 949 | 487678.22 | 1286632.96 | Картометрический метод | 5.0 | - |

2. Сведения о характерных точках границ объекта

| Обозначение характерных точек границ | Координаты, м | | Метод определения координат характерной точки | Средняя квадратическая погрешность положения характерной точки (Mt), м | Описание обозначения точки на местности (при наличии) |
|---|---|---|---|---|---|
| | X | Y | | | |
| 1 | 2 | 3 | 4 | 5 | 6 |
| 950 | 487648.18 | 1286642.32 | Картометрический метод | 5.0 | - |
| 951 | 487640.43 | 1286626.29 | Картометрический метод | 5.0 | - |
| 952 | 487627.15 | 1286598.10 | Картометрический метод | 5.0 | - |
| 953 | 487618.13 | 1286601.07 | Картометрический метод | 5.0 | - |
| 954 | 487610.06 | 1286603.75 | Картометрический метод | 5.0 | - |
| 955 | 487623.66 | 1286634.58 | Картометрический метод | 5.0 | - |
| 956 | 487630.01 | 1286647.98 | Картометрический метод | 5.0 | - |
| 957 | 487628.16 | 1286648.56 | Картометрический метод | 5.0 | - |
| 958 | 487616.85 | 1286621.30 | Картометрический метод | 5.0 | - |
| 959 | 487606.89 | 1286623.76 | Картометрический метод | 5.0 | - |
| 960 | 487613.86 | 1286653.01 | Картометрический метод | 5.0 | - |
| 961 | 487610.87 | 1286653.95 | Картометрический метод | 5.0 | - |
| 962 | 487603.96 | 1286626.33 | Картометрический метод | 5.0 | - |
| 963 | 487586.66 | 1286629.30 | Картометрический метод | 5.0 | - |
| 964 | 487574.02 | 1286632.34 | Картометрический метод | 5.0 | - |
| 965 | 487581.42 | 1286663.16 | Картометрический метод | 5.0 | - |
| 966 | 487580.48 | 1286663.45 | Картометрический метод | 5.0 | - |
| 967 | 487580.25 | 1286662.48 | Картометрический метод | 5.0 | - |
| 968 | 487552.78 | 1286670.06 | Картометрический метод | 5.0 | - |
| 969 | 487538.08 | 1286614.55 | Картометрический метод | 5.0 | - |
| 970 | 487524.35 | 1286616.98 | Картометрический метод | 5.0 | - |
| 971 | 487530.85 | 1286641.14 | Картометрический метод | 5.0 | - |
| 972 | 487540.47 | 1286673.86 | Картометрический метод | 5.0 | - |
| 973 | 487509.31 | 1286679.94 | Картометрический метод | 5.0 | - |
| 974 | 487508.50 | 1286675.68 | Картометрический метод | 5.0 | - |

2. Сведения о характерных точках границ объекта

| Обозначение характерных точек границ | Координаты, м | | Метод определения координат характерной точки | Средняя квадратическая погрешность положения характерной точки (Mt), м | Описание обозначения точки на местности (при наличии) |
|---|---|---|---|---|---|
| | X | Y | | | |
| 1 | 2 | 3 | 4 | 5 | 6 |
| 975 | 487503.61 | 1286650.04 | Картометрический метод | 5.0 | - |
| 976 | 487488.80 | 1286652.56 | Картометрический метод | 5.0 | - |
| 977 | 487488.03 | 1286648.67 | Картометрический метод | 5.0 | - |
| 978 | 487469.58 | 1286650.83 | Картометрический метод | 5.0 | - |
| 979 | 487475.20 | 1286686.03 | Картометрический метод | 5.0 | - |
| 980 | 487444.11 | 1286690.37 | Картометрический метод | 5.0 | - |
| 981 | 487435.45 | 1286649.15 | Картометрический метод | 5.0 | - |
| 982 | 487422.97 | 1286650.69 | Картометрический метод | 5.0 | - |
| 983 | 487418.64 | 1286655.02 | Картометрический метод | 5.0 | - |
| 984 | 487426.89 | 1286692.77 | Картометрический метод | 5.0 | - |
| 985 | 487415.98 | 1286694.29 | Картометрический метод | 5.0 | - |
| 986 | 487413.44 | 1286679.81 | Картометрический метод | 5.0 | - |
| 987 | 487408.95 | 1286659.51 | Картометрический метод | 5.0 | - |
| 988 | 487408.01 | 1286655.68 | Картометрический метод | 5.0 | - |
| 989 | 487393.46 | 1286656.91 | Картометрический метод | 5.0 | - |
| 990 | 487381.16 | 1286657.81 | Картометрический метод | 5.0 | - |
| 991 | 487381.68 | 1286664.21 | Картометрический метод | 5.0 | - |
| 992 | 487381.73 | 1286665.38 | Картометрический метод | 5.0 | - |
| 993 | 487370.46 | 1286664.13 | Картометрический метод | 5.0 | - |
| 994 | 487357.99 | 1286700.65 | Картометрический метод | 5.0 | - |
| 995 | 487342.85 | 1286729.15 | Картометрический метод | 5.0 | - |
| 996 | 487311.84 | 1286730.04 | Картометрический метод | 5.0 | - |
| 997 | 487271.74 | 1286741.25 | Картометрический метод | 5.0 | - |
| 998 | 487271.29 | 1286741.41 | Картометрический метод | 5.0 | - |
| 999 | 487272.91 | 1286716.91 | Картометрический метод | 5.0 | - |

2. Сведения о характерных точках границ объекта

| Обозначение характерных точек границ | Координаты, м | | Метод определения координат характерной точки | Средняя квадратическая погрешность положения характерной точки (Mt), м | Описание обозначения точки на местности (при наличии) |
|---|---|---|---|---|---|
| | X | Y | | | |
| 1 | 2 | 3 | 4 | 5 | 6 |
| 1000 | 487247.54 | 1286721.61 | Картометрический метод | 5.0 | - |
| 1001 | 487245.63 | 1286750.46 | Картометрический метод | 5.0 | - |
| 1002 | 487219.13 | 1286759.80 | Картометрический метод | 5.0 | - |
| 1003 | 487189.69 | 1286779.84 | Картометрический метод | 5.0 | - |
| 1004 | 487175.82 | 1286765.96 | Картометрический метод | 5.0 | - |
| 1005 | 487178.13 | 1286753.82 | Картометрический метод | 5.0 | - |
| 1006 | 487140.80 | 1286743.05 | Картометрический метод | 5.0 | - |
| 1007 | 487134.21 | 1286769.51 | Картометрический метод | 5.0 | - |
| 1008 | 487128.16 | 1286793.77 | Картометрический метод | 5.0 | - |
| 1009 | 487126.39 | 1286800.89 | Картометрический метод | 5.0 | - |
| 1010 | 487118.97 | 1286806.57 | Картометрический метод | 5.0 | - |
| 1011 | 487056.69 | 1286856.64 | Картометрический метод | 5.0 | - |
| 1012 | 486999.79 | 1286899.24 | Картометрический метод | 5.0 | - |
| 1013 | 486995.03 | 1286897.66 | Картометрический метод | 5.0 | - |
| 1014 | 486974.36 | 1286890.82 | Картометрический метод | 5.0 | - |
| 1015 | 486954.19 | 1286884.93 | Картометрический метод | 5.0 | - |
| 1016 | 486949.40 | 1286921.61 | Картометрический метод | 5.0 | - |
| 1017 | 486950.79 | 1286925.33 | Картометрический метод | 5.0 | - |
| 1018 | 486941.65 | 1286925.74 | Картометрический метод | 5.0 | - |
| 1019 | 486929.43 | 1286921.98 | Картометрический метод | 5.0 | - |
| 1020 | 486890.89 | 1286834.55 | Картометрический метод | 5.0 | - |
| 1021 | 486849.53 | 1286857.11 | Картометрический метод | 5.0 | - |
| 1022 | 486872.09 | 1286964.28 | Картометрический метод | 5.0 | - |
| 1023 | 486850.26 | 1286972.39 | Картометрический метод | 5.0 | - |
| 1024 | 486831.63 | 1286972.98 | Картометрический метод | 5.0 | - |

2. Сведения о характерных точках границ объекта

| Обозначение характерных точек границ | Координаты, м | | Метод определения координат характерной точки | Средняя квадратическая погрешность положения характерной точки (Mt), м | Описание обозначения точки на местности (при наличии) |
|---|---|---|---|---|---|
| | X | Y | | | |
| 1 | 2 | 3 | 4 | 5 | 6 |
| 1025 | 486810.68 | 1286946.21 | Картометрический метод | 5.0 | - |
| 1026 | 486831.63 | 1286919.44 | Картометрический метод | 5.0 | - |
| 1027 | 486829.89 | 1286900.23 | Картометрический метод | 5.0 | - |
| 1028 | 486818.83 | 1286886.27 | Картометрический метод | 5.0 | - |
| 1029 | 486812.34 | 1286886.12 | Картометрический метод | 5.0 | - |
| 1030 | 486812.33 | 1286886.12 | Картометрический метод | 5.0 | - |
| 1031 | 486813.50 | 1286885.36 | Картометрический метод | 5.0 | - |
| 1032 | 486802.58 | 1286868.62 | Картометрический метод | 5.0 | - |
| 1033 | 486777.46 | 1286885.01 | Картометрический метод | 5.0 | - |
| 1034 | 486785.13 | 1286896.77 | Картометрический метод | 5.0 | - |
| 1035 | 486766.46 | 1286922.35 | Картометрический метод | 5.0 | - |
| 1036 | 486687.21 | 1286937.54 | Картометрический метод | 5.0 | - |
| 1037 | 486605.84 | 1286953.19 | Картометрический метод | 5.0 | - |
| 1038 | 486562.18 | 1286965.07 | Картометрический метод | 5.0 | - |
| 1039 | 486468.30 | 1286993.34 | Картометрический метод | 5.0 | - |
| 1040 | 486371.55 | 1287022.51 | Картометрический метод | 5.0 | - |
| 1041 | 486237.91 | 1287075.73 | Картометрический метод | 5.0 | - |
| 1042 | 486232.60 | 1287067.13 | Картометрический метод | 5.0 | - |
| 1043 | 486194.40 | 1287006.49 | Картометрический метод | 5.0 | - |
| 1044 | 486223.58 | 1287012.17 | Картометрический метод | 5.0 | - |
| 1045 | 486224.05 | 1287009.04 | Картометрический метод | 5.0 | - |
| 1046 | 486222.55 | 1287004.99 | Картометрический метод | 5.0 | - |
| 1047 | 486221.11 | 1287005.26 | Картометрический метод | 5.0 | - |
| 1048 | 486219.07 | 1287005.30 | Картометрический метод | 5.0 | - |
| 1049 | 486216.05 | 1287002.28 | Картометрический метод | 5.0 | - |

2. Сведения о характерных точках границ объекта

| Обозначение характерных точек границ | Координаты, м | | Метод определения координат характерной точки | Средняя квадратическая погрешность положения характерной точки (Mt), м | Описание обозначения точки на местности (при наличии) |
|---|---|---|---|---|---|
| | X | Y | | | |
| 1 | 2 | 3 | 4 | 5 | 6 |
| 1050 | 486212.64 | 1287000.34 | Картометрический метод | 5.0 | - |
| 1051 | 486210.86 | 1286997.69 | Картометрический метод | 5.0 | - |
| 1052 | 486206.53 | 1286998.26 | Картометрический метод | 5.0 | - |
| 1053 | 486203.66 | 1286997.99 | Картометрический метод | 5.0 | - |
| 1054 | 486200.33 | 1286996.62 | Картометрический метод | 5.0 | - |
| 1055 | 486197.21 | 1286997.96 | Картометрический метод | 5.0 | - |
| 1056 | 486194.73 | 1286998.28 | Картометрический метод | 5.0 | - |
| 1057 | 486191.72 | 1286997.18 | Картометрический метод | 5.0 | - |
| 1058 | 486189.32 | 1286995.82 | Картометрический метод | 5.0 | - |
| 1059 | 486188.34 | 1286996.38 | Картометрический метод | 5.0 | - |
| 1060 | 486187.72 | 1286999.33 | Картометрический метод | 5.0 | - |
| 1061 | 486160.21 | 1287001.83 | Картометрический метод | 5.0 | - |
| 1062 | 486131.13 | 1287023.21 | Картометрический метод | 5.0 | - |
| 1063 | 486120.96 | 1287039.81 | Картометрический метод | 5.0 | - |
| 1064 | 486114.63 | 1287028.87 | Картометрический метод | 5.0 | - |
| 1065 | 486128.96 | 1287020.93 | Картометрический метод | 5.0 | - |
| 1066 | 486105.90 | 1286979.92 | Картометрический метод | 5.0 | - |
| 1067 | 486091.28 | 1286953.89 | Картометрический метод | 5.0 | - |
| 1068 | 486083.85 | 1286939.93 | Картометрический метод | 5.0 | - |
| 1069 | 486075.97 | 1286927.34 | Картометрический метод | 5.0 | - |
| 1070 | 486060.99 | 1286901.62 | Картометрический метод | 5.0 | - |
| 1071 | 486045.86 | 1286876.49 | Картометрический метод | 5.0 | - |
| 1072 | 486030.70 | 1286851.25 | Картометрический метод | 5.0 | - |
| 1073 | 486014.56 | 1286855.97 | Картометрический метод | 5.0 | - |
| 1074 | 486001.15 | 1286832.81 | Картометрический метод | 5.0 | - |

2. Сведения о характерных точках границ объекта

| Обозначение характерных точек границ | Координаты, м | | Метод определения координат характерной точки | Средняя квадратическая погрешность положения характерной точки (Mt), м | Описание обозначения точки на местности (при наличии) |
|---|---|---|---|---|---|
| | X | Y | | | |
| 1 | 2 | 3 | 4 | 5 | 6 |
| 1075 | 486016.59 | 1286823.68 | Картометрический метод | 5.0 | - |
| 1076 | 486003.78 | 1286800.67 | Картометрический метод | 5.0 | - |
| 1077 | 485991.85 | 1286779.20 | Картометрический метод | 5.0 | - |
| 1078 | 485974.53 | 1286786.51 | Картометрический метод | 5.0 | - |
| 1079 | 485961.71 | 1286763.73 | Картометрический метод | 5.0 | - |
| 1080 | 485979.81 | 1286757.33 | Картометрический метод | 5.0 | - |
| 1081 | 485967.72 | 1286735.57 | Картометрический метод | 5.0 | - |
| 1082 | 485953.28 | 1286707.89 | Картометрический метод | 5.0 | - |
| 1083 | 485948.43 | 1286696.71 | Картометрический метод | 5.0 | - |
| 1084 | 485966.39 | 1286679.23 | Картометрический метод | 5.0 | - |
| 1085 | 485971.17 | 1286689.05 | Картометрический метод | 5.0 | - |
| 1086 | 485976.31 | 1286699.67 | Картометрический метод | 5.0 | - |
| 1087 | 485993.71 | 1286693.30 | Картометрический метод | 5.0 | - |
| 1088 | 485980.46 | 1286669.18 | Картометрический метод | 5.0 | - |
| 1089 | 485976.95 | 1286666.37 | Картометрический метод | 5.0 | - |
| 1090 | 485988.04 | 1286636.10 | Картометрический метод | 5.0 | - |
| 1091 | 485992.75 | 1286633.20 | Картометрический метод | 5.0 | - |
| 1092 | 485986.59 | 1286640.99 | Картометрический метод | 5.0 | - |
| 1093 | 485996.17 | 1286658.34 | Картометрический метод | 5.0 | - |
| 1094 | 486000.23 | 1286656.35 | Картометрический метод | 5.0 | - |
| 1095 | 486017.60 | 1286647.66 | Картометрический метод | 5.0 | - |
| 1096 | 486005.26 | 1286625.48 | Картометрический метод | 5.0 | - |
| 1097 | 486007.91 | 1286623.84 | Картометрический метод | 5.0 | - |
| 1098 | 486020.88 | 1286647.74 | Картометрический метод | 5.0 | - |
| 1099 | 486033.63 | 1286642.91 | Картометрический метод | 5.0 | - |

2. Сведения о характерных точках границ объекта

| Обозначение характерных точек границ | Координаты, м | | Метод определения координат характерной точки | Средняя квадратическая погрешность положения характерной точки (Mt), м | Описание обозначения точки на местности (при наличии) |
|---|---|---|---|---|---|
| | X | Y | | | |
| 1 | 2 | 3 | 4 | 5 | 6 |
| 1100 | 486018.69 | 1286622.97 | Картометрический метод | 5.0 | - |
| 1101 | 486036.46 | 1286616.39 | Картометрический метод | 5.0 | - |
| 1102 | 486030.95 | 1286609.62 | Картометрический метод | 5.0 | - |
| 1103 | 486036.01 | 1286606.50 | Картометрический метод | 5.0 | - |
| 1104 | 486040.51 | 1286613.59 | Картометрический метод | 5.0 | - |
| 1105 | 486059.34 | 1286605.59 | Картометрический метод | 5.0 | - |
| 1106 | 486080.21 | 1286596.73 | Картометрический метод | 5.0 | - |
| 1107 | 486071.72 | 1286584.45 | Картометрический метод | 5.0 | - |
| 1108 | 486077.42 | 1286580.93 | Картометрический метод | 5.0 | - |
| 1109 | 486077.29 | 1286579.94 | Картометрический метод | 5.0 | - |
| 1110 | 486082.22 | 1286574.85 | Картометрический метод | 5.0 | - |
| 1111 | 486095.58 | 1286568.66 | Картометрический метод | 5.0 | - |
| 1112 | 486102.57 | 1286565.41 | Картометрический метод | 5.0 | - |
| 1113 | 486148.77 | 1286536.91 | Картометрический метод | 5.0 | - |
| 1114 | 486168.76 | 1286565.19 | Картометрический метод | 5.0 | - |
| 1115 | 486186.59 | 1286555.73 | Картометрический метод | 5.0 | - |
| 1116 | 486204.55 | 1286546.50 | Картометрический метод | 5.0 | - |
| 1117 | 486185.09 | 1286520.00 | Картометрический метод | 5.0 | - |
| 1118 | 486183.44 | 1286518.11 | Картометрический метод | 5.0 | - |
| 1119 | 486181.60 | 1286516.64 | Картометрический метод | 5.0 | - |
| 1120 | 486185.64 | 1286514.15 | Картометрический метод | 5.0 | - |
| 1121 | 486186.64 | 1286515.55 | Картометрический метод | 5.0 | - |
| 1122 | 486188.64 | 1286518.00 | Картометрический метод | 5.0 | - |
| 1123 | 486197.71 | 1286530.12 | Картометрический метод | 5.0 | - |
| 1124 | 486207.81 | 1286544.08 | Картометрический метод | 5.0 | - |

2. Сведения о характерных точках границ объекта

| Обозначение характерных точек границ | Координаты, м | | Метод определения координат характерной точки | Средняя квадратическая погрешность положения характерной точки (Mt), м | Описание обозначения точки на местности (при наличии) |
|---|---|---|---|---|---|
| | X | Y | | | |
| 1 | 2 | 3 | 4 | 5 | 6 |
| 1125 | 486217.93 | 1286535.68 | Картометрический метод | 5.0 | - |
| 1126 | 486218.56 | 1286534.12 | Картометрический метод | 5.0 | - |
| 1127 | 486222.38 | 1286530.97 | Картометрический метод | 5.0 | - |
| 1128 | 486215.86 | 1286520.26 | Картометрический метод | 5.0 | - |
| 1129 | 486212.76 | 1286515.69 | Картометрический метод | 5.0 | - |
| 1130 | 486213.71 | 1286514.28 | Картометрический метод | 5.0 | - |
| 1131 | 486228.83 | 1286504.95 | Картометрический метод | 5.0 | - |
| 1132 | 486214.79 | 1286487.93 | Картометрический метод | 5.0 | - |
| 1133 | 486215.52 | 1286487.23 | Картометрический метод | 5.0 | - |
| 1134 | 486222.51 | 1286479.18 | Картометрический метод | 5.0 | - |
| 1135 | 486221.64 | 1286488.85 | Картометрический метод | 5.0 | - |
| 1136 | 486232.93 | 1286503.49 | Картометрический метод | 5.0 | - |
| 1137 | 486251.46 | 1286492.25 | Картометрический метод | 5.0 | - |
| 1138 | 486234.15 | 1286465.76 | Картометрический метод | 5.0 | - |
| 1139 | 486238.93 | 1286460.25 | Картометрический метод | 5.0 | - |
| 1140 | 486250.60 | 1286446.77 | Картометрический метод | 5.0 | - |
| 1141 | 486255.80 | 1286454.27 | Картометрический метод | 5.0 | - |
| 1142 | 486273.01 | 1286442.94 | Картометрический метод | 5.0 | - |
| 1143 | 486262.91 | 1286431.00 | Картометрический метод | 5.0 | - |
| 1144 | 486280.39 | 1286401.26 | Картометрический метод | 5.0 | - |
| 1145 | 486285.05 | 1286409.75 | Картометрический метод | 5.0 | - |
| 1146 | 486288.63 | 1286409.32 | Картометрический метод | 5.0 | - |
| 1147 | 486292.53 | 1286409.48 | Картометрический метод | 5.0 | - |
| 1148 | 486294.49 | 1286403.62 | Картометрический метод | 5.0 | - |
| 1149 | 486300.98 | 1286396.81 | Картометрический метод | 5.0 | - |

2. Сведения о характерных точках границ объекта

| Обозначение характерных точек границ | Координаты, м | | Метод определения координат характерной точки | Средняя квадратическая погрешность положения характерной точки (Mt), м | Описание обозначения точки на местности (при наличии) |
|---|---|---|---|---|---|
| | X | Y | | | |
| 1 | 2 | 3 | 4 | 5 | 6 |
| 1150 | 486289.42 | 1286385.91 | Картометрический метод | 5.0 | - |
| 1151 | 486297.04 | 1286372.94 | Картометрический метод | 5.0 | - |
| 1152 | 486301.68 | 1286370.15 | Картометрический метод | 5.0 | - |
| 1153 | 486418.87 | 1286428.43 | Картометрический метод | 5.0 | - |
| 1154 | 486426.16 | 1286438.40 | Картометрический метод | 5.0 | - |
| 1155 | 486425.78 | 1286491.70 | Картометрический метод | 5.0 | - |
| 1156 | 486435.54 | 1286502.49 | Картометрический метод | 5.0 | - |
| 1157 | 486464.10 | 1286514.23 | Картометрический метод | 5.0 | - |
| 1158 | 486497.46 | 1286526.49 | Картометрический метод | 5.0 | - |
| 1159 | 486521.09 | 1286536.22 | Картометрический метод | 5.0 | - |
| 1160 | 486526.54 | 1286551.55 | Картометрический метод | 5.0 | - |
| 1161 | 486518.65 | 1286555.76 | Картометрический метод | 5.0 | - |
| 1162 | 486520.68 | 1286561.07 | Картометрический метод | 5.0 | - |
| 1163 | 486518.22 | 1286562.78 | Картометрический метод | 5.0 | - |
| 1164 | 486526.95 | 1286575.35 | Картометрический метод | 5.0 | - |
| 1165 | 486546.04 | 1286566.64 | Картометрический метод | 5.0 | - |
| 1166 | 486544.71 | 1286562.34 | Картометрический метод | 5.0 | - |
| 1167 | 486543.96 | 1286558.85 | Картометрический метод | 5.0 | - |
| 1168 | 486544.67 | 1286553.37 | Картометрический метод | 5.0 | - |
| 1169 | 486545.57 | 1286550.43 | Картометрический метод | 5.0 | - |
| 1170 | 486546.28 | 1286546.59 | Картометрический метод | 5.0 | - |
| 1171 | 486549.25 | 1286547.81 | Картометрический метод | 5.0 | - |
| 1172 | 486551.78 | 1286546.48 | Картометрический метод | 5.0 | - |
| 1173 | 486553.07 | 1286545.23 | Картометрический метод | 5.0 | - |
| 1174 | 486559.79 | 1286542.27 | Картометрический метод | 5.0 | - |

2. Сведения о характерных точках границ объекта

| Обозначение характерных точек границ | Координаты, м | | Метод определения координат характерной точки | Средняя квадратическая погрешность положения характерной точки (Mt), м | Описание обозначения точки на местности (при наличии) |
|---|---|---|---|---|---|
| | X | Y | | | |
| 1 | 2 | 3 | 4 | 5 | 6 |
| 1175 | 486564.22 | 1286539.94 | Картометрический метод | 5.0 | - |
| 1176 | 486565.76 | 1286538.97 | Картометрический метод | 5.0 | - |
| 1177 | 486566.93 | 1286538.52 | Картометрический метод | 5.0 | - |
| 1178 | 486567.85 | 1286538.16 | Картометрический метод | 5.0 | - |
| 1179 | 486615.02 | 1286513.40 | Картометрический метод | 5.0 | - |
| 1180 | 486622.50 | 1286535.90 | Картометрический метод | 5.0 | - |
| 1181 | 486623.91 | 1286535.07 | Картометрический метод | 5.0 | - |
| 1182 | 486640.41 | 1286525.32 | Картометрический метод | 5.0 | - |
| 1183 | 486652.84 | 1286516.83 | Картометрический метод | 5.0 | - |
| 1184 | 486639.72 | 1286500.39 | Картометрический метод | 5.0 | - |
| 1185 | 486646.86 | 1286496.63 | Картометрический метод | 5.0 | - |
| 1186 | 486696.44 | 1286544.50 | Картометрический метод | 5.0 | - |
| 1187 | 486706.28 | 1286537.01 | Картометрический метод | 5.0 | - |
| 1188 | 486707.77 | 1286539.26 | Картометрический метод | 5.0 | - |
| 1189 | 486742.24 | 1286522.34 | Картометрический метод | 5.0 | - |
| 1190 | 486769.77 | 1286542.99 | Картометрический метод | 5.0 | - |
| 1191 | 486774.29 | 1286533.41 | Картометрический метод | 5.0 | - |
| 1192 | 486780.04 | 1286537.73 | Картометрический метод | 5.0 | - |
| 1193 | 486818.18 | 1286456.86 | Картометрический метод | 5.0 | - |
| 1194 | 486819.30 | 1286457.41 | Картометрический метод | 5.0 | - |
| 1195 | 486843.90 | 1286427.49 | Картометрический метод | 5.0 | - |
| 1196 | 486864.07 | 1286445.14 | Картометрический метод | 5.0 | - |
| 1197 | 486863.36 | 1286424.99 | Картометрический метод | 5.0 | - |
| 1198 | 486868.53 | 1286403.77 | Картометрический метод | 5.0 | - |
| 1199 | 486893.72 | 1286417.76 | Картометрический метод | 5.0 | - |

2. Сведения о характерных точках границ объекта

| Обозначение характерных точек границ | Координаты, м | | Метод определения координат характерной точки | Средняя квадратическая погрешность положения характерной точки (Mt), м | Описание обозначения точки на местности (при наличии) |
|---|---|---|---|---|---|
| | X | Y | | | |
| 1 | 2 | 3 | 4 | 5 | 6 |
| 1200 | 486913.99 | 1286429.03 | Картометрический метод | 5.0 | - |
| 1201 | 486933.60 | 1286439.93 | Картометрический метод | 5.0 | - |
| 1202 | 486961.10 | 1286445.01 | Картометрический метод | 5.0 | - |
| 1203 | 486975.66 | 1286447.70 | Картометрический метод | 5.0 | - |
| 1204 | 487023.16 | 1286456.48 | Картометрический метод | 5.0 | - |
| 1205 | 487020.45 | 1286474.85 | Картометрический метод | 5.0 | - |
| 1206 | 487034.41 | 1286475.39 | Картометрический метод | 5.0 | - |
| 1207 | 487067.23 | 1286478.93 | Картометрический метод | 5.0 | - |
| 1208 | 487075.60 | 1286479.82 | Картометрический метод | 5.0 | - |
| 1209 | 487086.18 | 1286481.12 | Картометрический метод | 5.0 | - |
| 1210 | 487098.71 | 1286483.64 | Картометрический метод | 5.0 | - |
| 1211 | 487105.15 | 1286484.45 | Картометрический метод | 5.0 | - |
| 1212 | 487111.30 | 1286380.44 | Картометрический метод | 5.0 | - |
| 1213 | 487131.37 | 1286419.03 | Картометрический метод | 5.0 | - |
| 1214 | 487149.36 | 1286437.80 | Картометрический метод | 5.0 | - |
| 1215 | 487183.78 | 1286458.14 | Картометрический метод | 5.0 | - |
| 1216 | 487219.76 | 1286456.58 | Картометрический метод | 5.0 | - |
| 1217 | 487229.29 | 1286451.54 | Картометрический метод | 5.0 | - |
| 1218 | 487272.95 | 1286429.20 | Картометрический метод | 5.0 | - |
| 1219 | 487285.58 | 1286427.83 | Картометрический метод | 5.0 | - |
| 1220 | 487329.46 | 1286423.01 | Картометрический метод | 5.0 | - |
| 1221 | 487348.47 | 1286420.71 | Картометрический метод | 5.0 | - |
| 1222 | 487410.48 | 1286431.25 | Картометрический метод | 5.0 | - |
| 1223 | 487418.24 | 1286432.48 | Картометрический метод | 5.0 | - |
| 1224 | 487440.10 | 1286429.12 | Картометрический метод | 5.0 | - |

2. Сведения о характерных точках границ объекта

| Обозначение характерных точек границ | Координаты, м | | Метод определения координат характерной точки | Средняя квадратическая погрешность положения характерной точки (Mt), м | Описание обозначения точки на местности (при наличии) |
|---|---|---|---|---|---|
| | X | Y | | | |
| 1 | 2 | 3 | 4 | 5 | 6 |
| 1225 | 487447.67 | 1286421.55 | Картометрический метод | 5.0 | - |
| 1226 | 487514.92 | 1286369.43 | Картометрический метод | 5.0 | - |
| 1227 | 487514.44 | 1286358.60 | Картометрический метод | 5.0 | - |
| 1228 | 487517.74 | 1286356.05 | Картометрический метод | 5.0 | - |
| 1229 | 487516.27 | 1286322.78 | Картометрический метод | 5.0 | - |
| 1230 | 487517.48 | 1286326.27 | Картометрический метод | 5.0 | - |
| 1231 | 487552.35 | 1286313.88 | Картометрический метод | 5.0 | - |
| 1232 | 487549.18 | 1286304.68 | Картометрический метод | 5.0 | - |
| 1233 | 487555.19 | 1286312.87 | Картометрический метод | 5.0 | - |
| 1234 | 487556.41 | 1286312.44 | Картометрический метод | 5.0 | - |
| 1235 | 487560.74 | 1286320.45 | Картометрический метод | 5.0 | - |
| 1236 | 487583.16 | 1286351.01 | Картометрический метод | 5.0 | - |
| 1237 | 487605.99 | 1286364.71 | Картометрический метод | 5.0 | - |
| 1238 | 487627.18 | 1286368.40 | Картометрический метод | 5.0 | - |
| 1239 | 487645.25 | 1286364.83 | Картометрический метод | 5.0 | - |
| 1240 | 487647.37 | 1286369.45 | Картометрический метод | 5.0 | - |
| 1241 | 487647.76 | 1286369.43 | Картометрический метод | 5.0 | - |
| 1242 | 487806.92 | 1286363.26 | Картометрический метод | 5.0 | - |
| 1243 | 487852.56 | 1286351.60 | Картометрический метод | 5.0 | - |
| 1244 | 487883.65 | 1286338.34 | Картометрический метод | 5.0 | - |
| 1245 | 487941.36 | 1286304.39 | Картометрический метод | 5.0 | - |
| 1246 | 487969.20 | 1286290.12 | Картометрический метод | 5.0 | - |
| 1247 | 488003.85 | 1286276.88 | Картометрический метод | 5.0 | - |
| 872 | 488039.38 | 1286273.10 | Картометрический метод | 5.0 | - |
| 1248 | 486188.67 | 1286994.52 | Картометрический метод | 5.0 | - |

2. Сведения о характерных точках границ объекта

| Обозначение характерных точек границ | Координаты, м | | Метод определения координат характерной точки | Средняя квадратическая погрешность положения характерной точки (Mt), м | Описание обозначения точки на местности (при наличии) |
|---|---|---|---|---|---|
| | X | Y | | | |
| 1 | 2 | 3 | 4 | 5 | 6 |
| 1249 | 486186.70 | 1286988.69 | Картометрический метод | 5.0 | - |
| 1250 | 486206.68 | 1286981.54 | Картометрический метод | 5.0 | - |
| 1251 | 486210.75 | 1286990.58 | Картометрический метод | 5.0 | - |
| 1252 | 486215.31 | 1286988.54 | Картометрический метод | 5.0 | - |
| 1253 | 486218.66 | 1286995.99 | Картометрический метод | 5.0 | - |
| 1254 | 486221.86 | 1287003.12 | Картометрический метод | 5.0 | - |
| 1255 | 486222.06 | 1287003.68 | Картометрический метод | 5.0 | - |
| 1256 | 486220.12 | 1287003.70 | Картометрический метод | 5.0 | - |
| 1257 | 486216.96 | 1287000.64 | Картометрический метод | 5.0 | - |
| 1258 | 486213.77 | 1286999.12 | Картометрический метод | 5.0 | - |
| 1259 | 486211.36 | 1286996.32 | Картометрический метод | 5.0 | - |
| 1260 | 486208.62 | 1286996.08 | Картометрический метод | 5.0 | - |
| 1261 | 486204.52 | 1286996.68 | Картометрический метод | 5.0 | - |
| 1262 | 486200.61 | 1286994.82 | Картометрический метод | 5.0 | - |
| 1263 | 486199.29 | 1286995.06 | Картометрический метод | 5.0 | - |
| 1264 | 486194.95 | 1286996.86 | Картометрический метод | 5.0 | - |
| 1265 | 486192.96 | 1286996.34 | Картометрический метод | 5.0 | - |
| 1266 | 486189.86 | 1286994.40 | Картометрический метод | 5.0 | - |
| 1248 | 486188.67 | 1286994.52 | Картометрический метод | 5.0 | - |
| 1267 | 485972.10 | 1286734.47 | Картометрический метод | 5.0 | - |
| 1268 | 485967.02 | 1286724.24 | Картометрический метод | 5.0 | - |
| 1269 | 485984.66 | 1286716.97 | Картометрический метод | 5.0 | - |
| 1270 | 485990.28 | 1286726.75 | Картометрический метод | 5.0 | - |
| 1267 | 485972.10 | 1286734.47 | Картометрический метод | 5.0 | - |
| 1271 | 486920.65 | 1285370.89 | Картометрический метод | 5.0 | - |

2. Сведения о характерных точках границ объекта

| Обозначение характерных точек границ | Координаты, м | | Метод определения координат характерной точки | Средняя квадратическая погрешность положения характерной точки (Mt), м | Описание обозначения точки на местности (при наличии) |
|---|---|---|---|---|---|
| | X | Y | | | |
| 1 | 2 | 3 | 4 | 5 | 6 |
| 1272 | 486977.27 | 1285375.72 | Картометрический метод | 5.0 | - |
| 1273 | 487005.80 | 1285394.04 | Картометрический метод | 5.0 | - |
| 1274 | 487021.14 | 1285413.82 | Картометрический метод | 5.0 | - |
| 1275 | 487020.00 | 1285430.21 | Картометрический метод | 5.0 | - |
| 1276 | 487000.86 | 1285452.06 | Картометрический метод | 5.0 | - |
| 1277 | 486981.33 | 1285475.02 | Картометрический метод | 5.0 | - |
| 1278 | 486960.69 | 1285456.15 | Картометрический метод | 5.0 | - |
| 1279 | 486946.67 | 1285451.74 | Картометрический метод | 5.0 | - |
| 1280 | 486945.78 | 1285451.32 | Картометрический метод | 5.0 | - |
| 1281 | 486941.94 | 1285453.43 | Картометрический метод | 5.0 | - |
| 1282 | 486915.41 | 1285467.45 | Картометрический метод | 5.0 | - |
| 1283 | 486912.09 | 1285456.80 | Картометрический метод | 5.0 | - |
| 1284 | 486901.31 | 1285430.96 | Картометрический метод | 5.0 | - |
| 1285 | 486925.79 | 1285419.60 | Картометрический метод | 5.0 | - |
| 1286 | 486924.48 | 1285416.46 | Картометрический метод | 5.0 | - |
| 1287 | 486933.02 | 1285409.68 | Картометрический метод | 5.0 | - |
| 1288 | 486949.66 | 1285396.49 | Картометрический метод | 5.0 | - |
| 1289 | 486943.71 | 1285390.76 | Картометрический метод | 5.0 | - |
| 1290 | 486942.82 | 1285383.86 | Картометрический метод | 5.0 | - |
| 1291 | 486908.59 | 1285387.40 | Картометрический метод | 5.0 | - |
| 1292 | 486912.86 | 1285412.29 | Картометрический метод | 5.0 | - |
| 1293 | 486906.03 | 1285415.02 | Картометрический метод | 5.0 | - |
| 1294 | 486897.09 | 1285416.14 | Картометрический метод | 5.0 | - |
| 1295 | 486891.56 | 1285415.10 | Картометрический метод | 5.0 | - |
| 1296 | 486883.69 | 1285407.52 | Картометрический метод | 5.0 | - |

2. Сведения о характерных точках границ объекта

| Обозначение характерных точек границ | Координаты, м | | Метод определения координат характерной точки | Средняя квадратическая погрешность положения характерной точки (Mt), м | Описание обозначения точки на местности (при наличии) |
|---|---|---|---|---|---|
| | X | Y | | | |
| 1 | 2 | 3 | 4 | 5 | 6 |
| 1297 | 486879.30 | 1285390.42 | Картометрический метод | 5.0 | - |
| 1298 | 486871.55 | 1285392.41 | Картометрический метод | 5.0 | - |
| 1299 | 486876.45 | 1285411.50 | Картометрический метод | 5.0 | - |
| 1300 | 486890.11 | 1285423.42 | Картометрический метод | 5.0 | - |
| 1301 | 486891.24 | 1285427.32 | Картометрический метод | 5.0 | - |
| 1302 | 486897.02 | 1285447.24 | Картометрический метод | 5.0 | - |
| 1303 | 486849.34 | 1285463.20 | Картометрический метод | 5.0 | - |
| 1304 | 486819.49 | 1285473.32 | Картометрический метод | 5.0 | - |
| 1305 | 486819.62 | 1285450.50 | Картометрический метод | 5.0 | - |
| 1306 | 486818.33 | 1285407.38 | Картометрический метод | 5.0 | - |
| 1307 | 486809.43 | 1285407.62 | Картометрический метод | 5.0 | - |
| 1308 | 486809.18 | 1285396.13 | Картометрический метод | 5.0 | - |
| 1309 | 486809.16 | 1285395.32 | Картометрический метод | 5.0 | - |
| 1310 | 486809.06 | 1285391.00 | Картометрический метод | 5.0 | - |
| 1311 | 486899.02 | 1285373.17 | Картометрический метод | 5.0 | - |
| 1271 | 486920.65 | 1285370.89 | Картометрический метод | 5.0 | - |
| 1312 | 486999.72 | 1285415.96 | Картометрический метод | 5.0 | - |
| 1313 | 487002.18 | 1285424.25 | Картометрический метод | 5.0 | - |
| 1314 | 486989.35 | 1285430.72 | Картометрический метод | 5.0 | - |
| 1315 | 486965.79 | 1285445.15 | Картометрический метод | 5.0 | - |
| 1316 | 486963.38 | 1285442.38 | Картометрический метод | 5.0 | - |
| 1317 | 486986.74 | 1285430.16 | Картометрический метод | 5.0 | - |
| 1318 | 486980.61 | 1285423.27 | Картометрический метод | 5.0 | - |
| 1312 | 486999.72 | 1285415.96 | Картометрический метод | 5.0 | - |
| 1319 | 486764.40 | 1285413.06 | Картометрический метод | 5.0 | - |

2. Сведения о характерных точках границ объекта

| Обозначение характерных точек границ | Координаты, м | | Метод определения координат характерной точки | Средняя квадратическая погрешность положения характерной точки (Mt), м | Описание обозначения точки на местности (при наличии) |
|---|---|---|---|---|---|
| | X | Y | | | |
| 1 | 2 | 3 | 4 | 5 | 6 |
| 1320 | 486767.96 | 1285424.97 | Картометрический метод | 5.0 | - |
| 1321 | 486777.21 | 1285455.92 | Картометрический метод | 5.0 | - |
| 1322 | 486782.53 | 1285487.77 | Картометрический метод | 5.0 | - |
| 1323 | 486800.63 | 1285479.10 | Картометрический метод | 5.0 | - |
| 1324 | 486813.64 | 1285475.22 | Картометрический метод | 5.0 | - |
| 1325 | 486818.46 | 1285473.78 | Картометрический метод | 5.0 | - |
| 1326 | 486778.59 | 1285491.39 | Картометрический метод | 5.0 | - |
| 1327 | 486780.64 | 1285498.99 | Картометрический метод | 5.0 | - |
| 1328 | 486796.67 | 1285492.16 | Картометрический метод | 5.0 | - |
| 1329 | 486803.71 | 1285486.56 | Картометрический метод | 5.0 | - |
| 1330 | 486815.31 | 1285481.38 | Картометрический метод | 5.0 | - |
| 1331 | 486828.28 | 1285476.66 | Картометрический метод | 5.0 | - |
| 1332 | 486842.30 | 1285471.55 | Картометрический метод | 5.0 | - |
| 1333 | 486856.83 | 1285466.26 | Картометрический метод | 5.0 | - |
| 1334 | 486875.93 | 1285459.87 | Картометрический метод | 5.0 | - |
| 1335 | 486898.94 | 1285451.11 | Картометрический метод | 5.0 | - |
| 1336 | 486908.95 | 1285471.83 | Картометрический метод | 5.0 | - |
| 1337 | 486904.90 | 1285476.21 | Картометрический метод | 5.0 | - |
| 1338 | 486898.39 | 1285480.34 | Картометрический метод | 5.0 | - |
| 1339 | 486892.45 | 1285483.20 | Картометрический метод | 5.0 | - |
| 1340 | 486885.88 | 1285485.42 | Картометрический метод | 5.0 | - |
| 1341 | 486870.34 | 1285495.86 | Картометрический метод | 5.0 | - |
| 1342 | 486866.77 | 1285498.86 | Картометрический метод | 5.0 | - |
| 1343 | 486856.99 | 1285505.18 | Картометрический метод | 5.0 | - |
| 1344 | 486843.88 | 1285514.79 | Картометрический метод | 5.0 | - |

2. Сведения о характерных точках границ объекта

| Обозначение характерных точек границ | Координаты, м | | Метод определения координат характерной точки | Средняя квадратическая погрешность положения характерной точки (Mt), м | Описание обозначения точки на местности (при наличии) |
|---|---|---|---|---|---|
| | X | Y | | | |
| 1 | 2 | 3 | 4 | 5 | 6 |
| 1345 | 486838.86 | 1285518.34 | Картометрический метод | 5.0 | - |
| 1346 | 486832.08 | 1285521.58 | Картометрический метод | 5.0 | - |
| 1347 | 486813.90 | 1285529.97 | Картометрический метод | 5.0 | - |
| 1348 | 486813.27 | 1285528.58 | Картометрический метод | 5.0 | - |
| 1349 | 486800.37 | 1285533.61 | Картометрический метод | 5.0 | - |
| 1350 | 486798.07 | 1285524.91 | Картометрический метод | 5.0 | - |
| 1351 | 486787.79 | 1285527.68 | Картометрический метод | 5.0 | - |
| 1352 | 486772.36 | 1285534.76 | Картометрический метод | 5.0 | - |
| 1353 | 486773.42 | 1285537.93 | Картометрический метод | 5.0 | - |
| 1354 | 486761.54 | 1285544.34 | Картометрический метод | 5.0 | - |
| 1355 | 486753.60 | 1285523.18 | Картометрический метод | 5.0 | - |
| 1356 | 486748.08 | 1285516.28 | Картометрический метод | 5.0 | - |
| 1357 | 486742.85 | 1285516.34 | Картометрический метод | 5.0 | - |
| 1358 | 486739.53 | 1285499.94 | Картометрический метод | 5.0 | - |
| 1359 | 486738.28 | 1285464.54 | Картометрический метод | 5.0 | - |
| 1360 | 486759.09 | 1285456.60 | Картометрический метод | 5.0 | - |
| 1361 | 486758.27 | 1285452.66 | Картометрический метод | 5.0 | - |
| 1362 | 486726.92 | 1285465.13 | Картометрический метод | 5.0 | - |
| 1363 | 486727.49 | 1285466.92 | Картометрический метод | 5.0 | - |
| 1364 | 486726.28 | 1285467.46 | Картометрический метод | 5.0 | - |
| 1365 | 486710.13 | 1285474.59 | Картометрический метод | 5.0 | - |
| 1366 | 486691.82 | 1285479.35 | Картометрический метод | 5.0 | - |
| 1367 | 486685.47 | 1285481.98 | Картометрический метод | 5.0 | - |
| 1368 | 486666.84 | 1285483.39 | Картометрический метод | 5.0 | - |
| 1369 | 486664.41 | 1285483.57 | Картометрический метод | 5.0 | - |

2. Сведения о характерных точках границ объекта

| Обозначение характерных точек границ | Координаты, м | | Метод определения координат характерной точки | Средняя квадратическая погрешность положения характерной точки (Mt), м | Описание обозначения точки на местности (при наличии) |
|---|---|---|---|---|---|
| | X | Y | | | |
| 1 | 2 | 3 | 4 | 5 | 6 |
| 1370 | 486664.72 | 1285455.53 | Картометрический метод | 5.0 | - |
| 1371 | 486664.82 | 1285446.80 | Картометрический метод | 5.0 | - |
| 1372 | 486664.93 | 1285436.09 | Картометрический метод | 5.0 | - |
| 1373 | 486672.70 | 1285435.21 | Картометрический метод | 5.0 | - |
| 1374 | 486672.65 | 1285434.26 | Картометрический метод | 5.0 | - |
| 1375 | 486688.14 | 1285430.11 | Картометрический метод | 5.0 | - |
| 1376 | 486692.98 | 1285429.37 | Картометрический метод | 5.0 | - |
| 1377 | 486714.35 | 1285426.06 | Картометрический метод | 5.0 | - |
| 1378 | 486736.17 | 1285423.94 | Картометрический метод | 5.0 | - |
| 1319 | 486764.40 | 1285413.06 | Картометрический метод | 5.0 | - |
| 1379 | 486714.95 | 1285663.41 | Картометрический метод | 5.0 | - |
| 1380 | 486704.25 | 1285627.82 | Картометрический метод | 5.0 | - |
| 1381 | 486699.87 | 1285628.82 | Картометрический метод | 5.0 | - |
| 1382 | 486686.61 | 1285631.86 | Картометрический метод | 5.0 | - |
| 1383 | 486692.47 | 1285652.92 | Картометрический метод | 5.0 | - |
| 1384 | 486680.51 | 1285655.36 | Картометрический метод | 5.0 | - |
| 1385 | 486683.65 | 1285670.76 | Картометрический метод | 5.0 | - |
| 1386 | 486668.45 | 1285672.79 | Картометрический метод | 5.0 | - |
| 1387 | 486663.74 | 1285668.43 | Картометрический метод | 5.0 | - |
| 1388 | 486664.82 | 1285650.97 | Картометрический метод | 5.0 | - |
| 1389 | 486665.19 | 1285644.78 | Картометрический метод | 5.0 | - |
| 1390 | 486665.97 | 1285632.15 | Картометрический метод | 5.0 | - |
| 1391 | 486666.29 | 1285627.03 | Картометрический метод | 5.0 | - |
| 1392 | 486666.95 | 1285616.32 | Картометрический метод | 5.0 | - |
| 1393 | 486669.17 | 1285616.10 | Картометрический метод | 5.0 | - |

2. Сведения о характерных точках границ объекта

| Обозначение характерных точек границ | Координаты, м | | Метод определения координат характерной точки | Средняя квадратическая погрешность положения характерной точки (Mt), м | Описание обозначения точки на местности (при наличии) |
|---|---|---|---|---|---|
| | X | Y | | | |
| 1 | 2 | 3 | 4 | 5 | 6 |
| 1394 | 486669.04 | 1285604.43 | Картометрический метод | 5.0 | - |
| 1395 | 486668.84 | 1285585.56 | Картометрический метод | 5.0 | - |
| 1396 | 486669.94 | 1285567.62 | Картометрический метод | 5.0 | - |
| 1397 | 486675.85 | 1285566.01 | Картометрический метод | 5.0 | - |
| 1398 | 486675.73 | 1285564.87 | Картометрический метод | 5.0 | - |
| 1399 | 486674.02 | 1285549.19 | Картометрический метод | 5.0 | - |
| 1400 | 486698.12 | 1285543.90 | Картометрический метод | 5.0 | - |
| 1401 | 486709.53 | 1285541.70 | Картометрический метод | 5.0 | - |
| 1402 | 486713.10 | 1285564.28 | Картометрический метод | 5.0 | - |
| 1403 | 486718.12 | 1285596.03 | Картометрический метод | 5.0 | - |
| 1404 | 486722.21 | 1285622.90 | Картометрический метод | 5.0 | - |
| 1405 | 486722.56 | 1285622.78 | Картометрический метод | 5.0 | - |
| 1406 | 486732.49 | 1285655.82 | Картометрический метод | 5.0 | - |
| 1407 | 486731.04 | 1285657.91 | Картометрический метод | 5.0 | - |
| 1379 | 486714.95 | 1285663.41 | Картометрический метод | 5.0 | - |
| 1408 | 486910.99 | 1285472.26 | Картометрический метод | 5.0 | - |
| 1409 | 486928.80 | 1285492.22 | Картометрический метод | 5.0 | - |
| 1410 | 486927.16 | 1285499.13 | Картометрический метод | 5.0 | - |
| 1411 | 486916.88 | 1285506.76 | Картометрический метод | 5.0 | - |
| 1412 | 486902.42 | 1285517.48 | Картометрический метод | 5.0 | - |
| 1413 | 486889.32 | 1285526.48 | Картометрический метод | 5.0 | - |
| 1414 | 486868.81 | 1285540.57 | Картометрический метод | 5.0 | - |
| 1415 | 486854.31 | 1285550.52 | Картометрический метод | 5.0 | - |
| 1416 | 486841.42 | 1285559.65 | Картометрический метод | 5.0 | - |
| 1417 | 486829.68 | 1285567.96 | Картометрический метод | 5.0 | - |

2. Сведения о характерных точках границ объекта

| Обозначение характерных точек границ | Координаты, м | | Метод определения координат характерной точки | Средняя квадратическая погрешность положения характерной точки (Mt), м | Описание обозначения точки на местности (при наличии) |
|---|---|---|---|---|---|
| | X | Y | | | |
| 1 | 2 | 3 | 4 | 5 | 6 |
| 1418 | 486814.42 | 1285588.21 | Картометрический метод | 5.0 | - |
| 1419 | 486807.48 | 1285587.99 | Картометрический метод | 5.0 | - |
| 1420 | 486794.37 | 1285538.32 | Картометрический метод | 5.0 | - |
| 1421 | 486800.06 | 1285536.09 | Картометрический метод | 5.0 | - |
| 1422 | 486817.62 | 1285529.21 | Картометрический метод | 5.0 | - |
| 1423 | 486817.90 | 1285529.55 | Картометрический метод | 5.0 | - |
| 1424 | 486833.56 | 1285522.33 | Картометрический метод | 5.0 | - |
| 1425 | 486847.56 | 1285514.12 | Картометрический метод | 5.0 | - |
| 1426 | 486848.51 | 1285515.31 | Картометрический метод | 5.0 | - |
| 1427 | 486865.87 | 1285502.72 | Картометрический метод | 5.0 | - |
| 1428 | 486865.36 | 1285502.21 | Картометрический метод | 5.0 | - |
| 1429 | 486880.29 | 1285491.55 | Картометрический метод | 5.0 | - |
| 1430 | 486886.21 | 1285487.41 | Картометрический метод | 5.0 | - |
| 1431 | 486898.27 | 1285482.95 | Картометрический метод | 5.0 | - |
| 1432 | 486905.70 | 1285477.93 | Картометрический метод | 5.0 | - |
| 1408 | 486910.99 | 1285472.26 | Картометрический метод | 5.0 | - |
| 1433 | 486672.41 | 1285531.22 | Картометрический метод | 5.0 | - |
| 1434 | 486670.79 | 1285525.99 | Картометрический метод | 5.0 | - |
| 1435 | 486669.23 | 1285520.08 | Картометрический метод | 5.0 | - |
| 1436 | 486668.88 | 1285519.07 | Картометрический метод | 5.0 | - |
| 1437 | 486667.86 | 1285514.37 | Картометрический метод | 5.0 | - |
| 1438 | 486667.17 | 1285510.59 | Картометрический метод | 5.0 | - |
| 1439 | 486666.32 | 1285505.73 | Картометрический метод | 5.0 | - |
| 1440 | 486665.41 | 1285497.63 | Картометрический метод | 5.0 | - |
| 1441 | 486660.62 | 1285498.06 | Картометрический метод | 5.0 | - |

2. Сведения о характерных точках границ объекта

| Обозначение характерных точек границ | Координаты, м | | Метод определения координат характерной точки | Средняя квадратическая погрешность положения характерной точки (Mt), м | Описание обозначения точки на местности (при наличии) |
|---|---|---|---|---|---|
| | X | Y | | | |
| 1 | 2 | 3 | 4 | 5 | 6 |
| 1442 | 486659.81 | 1285490.81 | Картометрический метод | 5.0 | - |
| 1443 | 486659.81 | 1285490.80 | Картометрический метод | 5.0 | - |
| 1444 | 486659.64 | 1285489.34 | Картометрический метод | 5.0 | - |
| 1445 | 486665.68 | 1285488.80 | Картометрический метод | 5.0 | - |
| 1446 | 486667.43 | 1285488.80 | Картометрический метод | 5.0 | - |
| 1447 | 486678.07 | 1285488.10 | Картометрический метод | 5.0 | - |
| 1448 | 486686.32 | 1285487.56 | Картометрический метод | 5.0 | - |
| 1449 | 486693.65 | 1285485.49 | Картометрический метод | 5.0 | - |
| 1450 | 486712.11 | 1285480.27 | Картометрический метод | 5.0 | - |
| 1451 | 486728.26 | 1285473.14 | Картометрический метод | 5.0 | - |
| 1452 | 486736.59 | 1285470.37 | Картометрический метод | 5.0 | - |
| 1453 | 486737.70 | 1285500.37 | Картометрический метод | 5.0 | - |
| 1454 | 486740.74 | 1285515.82 | Картометрический метод | 5.0 | - |
| 1455 | 486734.05 | 1285520.88 | Картометрический метод | 5.0 | - |
| 1456 | 486717.58 | 1285525.83 | Картометрический метод | 5.0 | - |
| 1457 | 486713.91 | 1285526.57 | Картометрический метод | 5.0 | - |
| 1458 | 486710.02 | 1285535.47 | Картометрический метод | 5.0 | - |
| 1459 | 486684.98 | 1285540.75 | Картометрический метод | 5.0 | - |
| 1460 | 486682.37 | 1285521.04 | Картометрический метод | 5.0 | - |
| 1461 | 486680.12 | 1285521.42 | Картометрический метод | 5.0 | - |
| 1462 | 486679.81 | 1285524.29 | Картометрический метод | 5.0 | - |
| 1463 | 486678.31 | 1285524.55 | Картометрический метод | 5.0 | - |
| 1433 | 486672.41 | 1285531.22 | Картометрический метод | 5.0 | - |
| 1464 | 486756.30 | 1285554.31 | Картометрический метод | 5.0 | - |
| 1465 | 486759.46 | 1285579.63 | Картометрический метод | 5.0 | - |

2. Сведения о характерных точках границ объекта

| Обозначение характерных точек границ | Координаты, м | | Метод определения координат характерной точки | Средняя квадратическая погрешность положения характерной точки (Mt), м | Описание обозначения точки на местности (при наличии) |
|---|---|---|---|---|---|
| | X | Y | | | |
| 1 | 2 | 3 | 4 | 5 | 6 |
| 1466 | 486761.84 | 1285598.69 | Картометрический метод | 5.0 | - |
| 1467 | 486768.68 | 1285629.98 | Картометрический метод | 5.0 | - |
| 1468 | 486767.78 | 1285636.87 | Картометрический метод | 5.0 | - |
| 1469 | 486752.35 | 1285648.36 | Картометрический метод | 5.0 | - |
| 1470 | 486740.71 | 1285652.30 | Картометрический метод | 5.0 | - |
| 1471 | 486736.85 | 1285649.43 | Картометрический метод | 5.0 | - |
| 1472 | 486734.77 | 1285647.00 | Картометрический метод | 5.0 | - |
| 1473 | 486730.53 | 1285629.95 | Картометрический метод | 5.0 | - |
| 1474 | 486726.87 | 1285612.00 | Картометрический метод | 5.0 | - |
| 1475 | 486727.68 | 1285611.65 | Картометрический метод | 5.0 | - |
| 1476 | 486725.06 | 1285595.04 | Картометрический метод | 5.0 | - |
| 1477 | 486722.51 | 1285578.97 | Картометрический метод | 5.0 | - |
| 1478 | 486745.74 | 1285561.76 | Картометрический метод | 5.0 | - |
| 1479 | 486745.49 | 1285559.50 | Картометрический метод | 5.0 | - |
| 1464 | 486756.30 | 1285554.31 | Картометрический метод | 5.0 | - |
| 1480 | 486786.61 | 1285532.42 | Картометрический метод | 5.0 | - |
| 1481 | 486793.17 | 1285557.26 | Картометрический метод | 5.0 | - |
| 1482 | 486798.26 | 1285576.60 | Картометрический метод | 5.0 | - |
| 1483 | 486803.40 | 1285596.07 | Картометрический метод | 5.0 | - |
| 1484 | 486800.75 | 1285596.64 | Картометрический метод | 5.0 | - |
| 1485 | 486805.84 | 1285620.82 | Картометрический метод | 5.0 | - |
| 1486 | 486796.90 | 1285627.92 | Картометрический метод | 5.0 | - |
| 1487 | 486782.61 | 1285629.17 | Картометрический метод | 5.0 | - |
| 1488 | 486777.12 | 1285626.44 | Картометрический метод | 5.0 | - |
| 1489 | 486771.96 | 1285602.83 | Картометрический метод | 5.0 | - |

2. Сведения о характерных точках границ объекта

| Обозначение характерных точек границ | Координаты, м | | Метод определения координат характерной точки | Средняя квадратическая погрешность положения характерной точки (Mt), м | Описание обозначения точки на местности (при наличии) |
|---|---|---|---|---|---|
| | X | Y | | | |
| 1 | 2 | 3 | 4 | 5 | 6 |
| 1490 | 486768.17 | 1285585.67 | Картометрический метод | 5.0 | - |
| 1491 | 486763.63 | 1285564.74 | Картометрический метод | 5.0 | - |
| 1492 | 486761.32 | 1285546.08 | Картометрический метод | 5.0 | - |
| 1480 | 486786.61 | 1285532.42 | Картометрический метод | 5.0 | - |
| 1493 | 486849.90 | 1285560.99 | Картометрический метод | 5.0 | - |
| 1494 | 486874.55 | 1285594.77 | Картометрический метод | 5.0 | - |
| 1495 | 486870.96 | 1285611.41 | Картометрический метод | 5.0 | - |
| 1496 | 486866.33 | 1285615.52 | Картометрический метод | 5.0 | - |
| 1497 | 486864.88 | 1285613.61 | Картометрический метод | 5.0 | - |
| 1498 | 486864.64 | 1285613.79 | Картометрический метод | 5.0 | - |
| 1499 | 486851.93 | 1285626.29 | Картометрический метод | 5.0 | - |
| 1500 | 486847.68 | 1285620.74 | Картометрический метод | 5.0 | - |
| 1501 | 486834.99 | 1285630.49 | Картометрический метод | 5.0 | - |
| 1502 | 486817.38 | 1285623.67 | Картометрический метод | 5.0 | - |
| 1503 | 486814.96 | 1285597.43 | Картометрический метод | 5.0 | - |
| 1504 | 486822.08 | 1285587.44 | Картометрический метод | 5.0 | - |
| 1505 | 486834.80 | 1285574.22 | Картометрический метод | 5.0 | - |
| 1506 | 486834.44 | 1285573.58 | Картометрический метод | 5.0 | - |
| 1493 | 486849.90 | 1285560.99 | Картометрический метод | 5.0 | - |
| 1507 | 486944.18 | 1285495.61 | Картометрический метод | 5.0 | - |
| 1508 | 486973.13 | 1285526.63 | Картометрический метод | 5.0 | - |
| 1509 | 486955.03 | 1285535.67 | Картометрический метод | 5.0 | - |
| 1510 | 486939.89 | 1285543.24 | Картометрический метод | 5.0 | - |
| 1511 | 486926.08 | 1285551.33 | Картометрический метод | 5.0 | - |
| 1512 | 486913.42 | 1285563.16 | Картометрический метод | 5.0 | - |

2. Сведения о характерных точках границ объекта

| Обозначение характерных точек границ | Координаты, м | | Метод определения координат характерной точки | Средняя квадратическая погрешность положения характерной точки (Mt), м | Описание обозначения точки на местности (при наличии) |
|---|---|---|---|---|---|
| | X | Y | | | |
| 1 | 2 | 3 | 4 | 5 | 6 |
| 1513 | 486891.66 | 1285532.16 | Картометрический метод | 5.0 | - |
| 1514 | 486905.68 | 1285522.53 | Картометрический метод | 5.0 | - |
| 1515 | 486919.65 | 1285512.18 | Картометрический метод | 5.0 | - |
| 1516 | 486931.77 | 1285503.19 | Картометрический метод | 5.0 | - |
| 1517 | 486932.50 | 1285504.21 | Картометрический метод | 5.0 | - |
| 1518 | 486938.32 | 1285499.92 | Картометрический метод | 5.0 | - |
| 1507 | 486944.18 | 1285495.61 | Картометрический метод | 5.0 | - |
| 1519 | 486745.93 | 1285523.20 | Картометрический метод | 5.0 | - |
| 1520 | 486748.32 | 1285526.18 | Картометрический метод | 5.0 | - |
| 1521 | 486755.02 | 1285544.04 | Картометрический метод | 5.0 | - |
| 1522 | 486755.83 | 1285550.55 | Картометрический метод | 5.0 | - |
| 1523 | 486743.25 | 1285557.58 | Картометрический метод | 5.0 | - |
| 1524 | 486743.67 | 1285561.41 | Картометрический метод | 5.0 | - |
| 1525 | 486738.95 | 1285564.59 | Картометрический метод | 5.0 | - |
| 1526 | 486724.62 | 1285574.24 | Картометрический метод | 5.0 | - |
| 1527 | 486721.14 | 1285570.32 | Картометрический метод | 5.0 | - |
| 1528 | 486715.88 | 1285537.03 | Картометрический метод | 5.0 | - |
| 1529 | 486718.30 | 1285531.50 | Картометрический метод | 5.0 | - |
| 1530 | 486727.48 | 1285528.74 | Картометрический метод | 5.0 | - |
| 1519 | 486745.93 | 1285523.20 | Картометрический метод | 5.0 | - |
| 1531 | 486812.33 | 1285633.60 | Картометрический метод | 5.0 | - |
| 1532 | 486818.93 | 1285633.02 | Картометрический метод | 5.0 | - |
| 1533 | 486845.23 | 1285638.82 | Картометрический метод | 5.0 | - |
| 1534 | 486867.32 | 1285622.25 | Картометрический метод | 5.0 | - |
| 1535 | 486857.47 | 1285636.23 | Картометрический метод | 5.0 | - |

2. Сведения о характерных точках границ объекта

| Обозначение характерных точек границ | Координаты, м | | Метод определения координат характерной точки | Средняя квадратическая погрешность положения характерной точки (Mt), м | Описание обозначения точки на местности (при наличии) |
|---|---|---|---|---|---|
| | X | Y | | | |
| 1 | 2 | 3 | 4 | 5 | 6 |
| 1536 | 486843.10 | 1285643.64 | Картометрический метод | 5.0 | - |
| 1537 | 486818.71 | 1285635.61 | Картометрический метод | 5.0 | - |
| 1531 | 486812.33 | 1285633.60 | Картометрический метод | 5.0 | - |
| 1538 | 486984.90 | 1285522.74 | Картометрический метод | 5.0 | - |
| 1539 | 486975.14 | 1285528.78 | Картометрический метод | 5.0 | - |
| 1540 | 486973.17 | 1285526.63 | Картометрический метод | 5.0 | - |
| 1538 | 486984.90 | 1285522.74 | Картометрический метод | 5.0 | - |
| 1541 | 486217.81 | 1288288.03 | Картометрический метод | 5.0 | - |
| 1542 | 486197.75 | 1288293.52 | Картометрический метод | 5.0 | - |
| 1543 | 486250.52 | 1288351.79 | Картометрический метод | 5.0 | - |
| 1544 | 486213.73 | 1288398.39 | Картометрический метод | 5.0 | - |
| 1545 | 486196.80 | 1288382.95 | Картометрический метод | 5.0 | - |
| 1546 | 486160.88 | 1288350.05 | Картометрический метод | 5.0 | - |
| 1547 | 486127.79 | 1288366.31 | Картометрический метод | 5.0 | - |
| 1548 | 486165.48 | 1288404.00 | Картометрический метод | 5.0 | - |
| 1549 | 486108.95 | 1288414.65 | Картометрический метод | 5.0 | - |
| 1550 | 486087.64 | 1288367.94 | Картометрический метод | 5.0 | - |
| 1551 | 486035.93 | 1288391.16 | Картометрический метод | 5.0 | - |
| 1552 | 486024.95 | 1288388.27 | Картометрический метод | 5.0 | - |
| 1553 | 485989.69 | 1288367.47 | Картометрический метод | 5.0 | - |
| 1554 | 485934.21 | 1288378.45 | Картометрический метод | 5.0 | - |
| 1555 | 485924.38 | 1288377.87 | Картометрический метод | 5.0 | - |
| 1556 | 485908.78 | 1288366.89 | Картометрический метод | 5.0 | - |
| 1557 | 485875.95 | 1288346.23 | Картометрический метод | 5.0 | - |
| 1558 | 485834.80 | 1288385.52 | Картометрический метод | 5.0 | - |

2. Сведения о характерных точках границ объекта

| Обозначение характерных точек границ | Координаты, м | | Метод определения координат характерной точки | Средняя квадратическая погрешность положения характерной точки (Mt), м | Описание обозначения точки на местности (при наличии) |
|---|---|---|---|---|---|
| | X | Y | | | |
| 1 | 2 | 3 | 4 | 5 | 6 |
| 1559 | 485824.28 | 1288376.24 | Картометрический метод | 5.0 | - |
| 1560 | 485740.10 | 1288224.40 | Картометрический метод | 5.0 | - |
| 1561 | 485716.16 | 1288181.10 | Картометрический метод | 5.0 | - |
| 1562 | 485729.05 | 1288180.93 | Картометрический метод | 5.0 | - |
| 1563 | 485852.35 | 1288124.24 | Картометрический метод | 5.0 | - |
| 1564 | 485904.93 | 1288120.11 | Картометрический метод | 5.0 | - |
| 1565 | 486025.53 | 1288142.93 | Картометрический метод | 5.0 | - |
| 1566 | 486138.50 | 1288161.27 | Картометрический метод | 5.0 | - |
| 1567 | 486181.78 | 1288127.33 | Картометрический метод | 5.0 | - |
| 1568 | 486208.75 | 1288112.43 | Картометрический метод | 5.0 | - |
| 1569 | 486224.52 | 1288103.58 | Картометрический метод | 5.0 | - |
| 1570 | 486348.93 | 1288049.38 | Картометрический метод | 5.0 | - |
| 1571 | 486374.58 | 1288038.05 | Картометрический метод | 5.0 | - |
| 1572 | 486400.89 | 1288034.68 | Картометрический метод | 5.0 | - |
| 1573 | 486481.39 | 1288025.03 | Картометрический метод | 5.0 | - |
| 1574 | 486487.69 | 1288024.28 | Картометрический метод | 5.0 | - |
| 1575 | 486498.45 | 1288032.55 | Картометрический метод | 5.0 | - |
| 1576 | 486518.07 | 1288054.36 | Картометрический метод | 5.0 | - |
| 1577 | 486545.83 | 1288085.20 | Картометрический метод | 5.0 | - |
| 1578 | 486571.32 | 1288110.55 | Картометрический метод | 5.0 | - |
| 1579 | 486600.19 | 1288139.14 | Картометрический метод | 5.0 | - |
| 1580 | 486579.54 | 1288162.74 | Картометрический метод | 5.0 | - |
| 1581 | 486600.61 | 1288184.65 | Картометрический метод | 5.0 | - |
| 1582 | 486578.60 | 1288206.57 | Картометрический метод | 5.0 | - |
| 1583 | 486561.74 | 1288191.40 | Картометрический метод | 5.0 | - |

2. Сведения о характерных точках границ объекта

| Обозначение характерных точек границ | Координаты, м | | Метод определения координат характерной точки | Средняя квадратическая погрешность положения характерной точки (Mt), м | Описание обозначения точки на местности (при наличии) |
|---|---|---|---|---|---|
| | X | Y | | | |
| 1 | 2 | 3 | 4 | 5 | 6 |
| 1584 | 486462.30 | 1288093.64 | Картометрический метод | 5.0 | - |
| 1585 | 486419.31 | 1288117.23 | Картометрический метод | 5.0 | - |
| 1586 | 486419.31 | 1288124.82 | Картометрический метод | 5.0 | - |
| 1587 | 486528.03 | 1288226.79 | Картометрический метод | 5.0 | - |
| 1588 | 486534.78 | 1288231.01 | Картометрический метод | 5.0 | - |
| 1589 | 486525.50 | 1288248.71 | Картометрический метод | 5.0 | - |
| 1590 | 486555.00 | 1288287.47 | Картометрический метод | 5.0 | - |
| 1591 | 486547.42 | 1288297.59 | Картометрический метод | 5.0 | - |
| 1592 | 486515.39 | 1288270.62 | Картометрический метод | 5.0 | - |
| 1593 | 486460.61 | 1288307.70 | Картометрический метод | 5.0 | - |
| 1594 | 486421.00 | 1288283.26 | Картометрический метод | 5.0 | - |
| 1595 | 486390.34 | 1288299.72 | Картометрический метод | 5.0 | - |
| 1596 | 486385.18 | 1288300.58 | Картометрический метод | 5.0 | - |
| 1597 | 486381.99 | 1288297.74 | Картометрический метод | 5.0 | - |
| 1598 | 486378.30 | 1288294.55 | Картометрический метод | 5.0 | - |
| 1599 | 486339.59 | 1288254.12 | Картометрический метод | 5.0 | - |
| 1600 | 486287.97 | 1288270.47 | Картометрический метод | 5.0 | - |
| 1601 | 486256.05 | 1288278.78 | Картометрический метод | 5.0 | - |
| 1541 | 486217.81 | 1288288.03 | Картометрический метод | 5.0 | - |
| 1602 | 484287.32 | 1287677.03 | Картометрический метод | 5.0 | - |
| 1603 | 484304.83 | 1287720.58 | Картометрический метод | 5.0 | - |
| 1604 | 484321.15 | 1287725.18 | Картометрический метод | 5.0 | - |
| 1605 | 484357.23 | 1287822.45 | Картометрический метод | 5.0 | - |
| 1606 | 484364.99 | 1287830.46 | Картометрический метод | 5.0 | - |
| 1607 | 484353.79 | 1287835.79 | Картометрический метод | 5.0 | - |

2. Сведения о характерных точках границ объекта

| Обозначение характерных точек границ | Координаты, м | | Метод определения координат характерной точки | Средняя квадратическая погрешность положения характерной точки (Mt), м | Описание обозначения точки на местности (при наличии) |
|---|---|---|---|---|---|
| | X | Y | | | |
| 1 | 2 | 3 | 4 | 5 | 6 |
| 1608 | 484352.69 | 1287833.15 | Картометрический метод | 5.0 | - |
| 1609 | 484344.81 | 1287835.86 | Картометрический метод | 5.0 | - |
| 1610 | 484348.63 | 1287845.40 | Картометрический метод | 5.0 | - |
| 1611 | 484335.47 | 1287853.49 | Картометрический метод | 5.0 | - |
| 1612 | 484359.96 | 1287871.11 | Картометрический метод | 5.0 | - |
| 1613 | 484369.38 | 1287865.95 | Картометрический метод | 5.0 | - |
| 1614 | 484367.56 | 1287861.36 | Картометрический метод | 5.0 | - |
| 1615 | 484382.88 | 1287851.78 | Картометрический метод | 5.0 | - |
| 1616 | 484379.03 | 1287844.97 | Картометрический метод | 5.0 | - |
| 1617 | 484434.02 | 1287901.76 | Картометрический метод | 5.0 | - |
| 1618 | 484520.03 | 1287854.28 | Картометрический метод | 5.0 | - |
| 1619 | 484554.36 | 1287866.43 | Картометрический метод | 5.0 | - |
| 1620 | 484564.39 | 1287870.22 | Картометрический метод | 5.0 | - |
| 1621 | 484576.97 | 1287875.13 | Картометрический метод | 5.0 | - |
| 1622 | 484549.45 | 1287907.88 | Картометрический метод | 5.0 | - |
| 1623 | 484519.58 | 1287943.42 | Картометрический метод | 5.0 | - |
| 1624 | 484504.29 | 1287948.60 | Картометрический метод | 5.0 | - |
| 1625 | 484448.27 | 1287967.35 | Картометрический метод | 5.0 | - |
| 1626 | 484416.04 | 1287978.12 | Картометрический метод | 5.0 | - |
| 1627 | 484318.55 | 1288010.79 | Картометрический метод | 5.0 | - |
| 1628 | 484300.58 | 1288010.55 | Картометрический метод | 5.0 | - |
| 1629 | 484275.09 | 1288010.25 | Картометрический метод | 5.0 | - |
| 1630 | 484273.84 | 1288005.56 | Картометрический метод | 5.0 | - |
| 1631 | 484247.58 | 1287908.48 | Картометрический метод | 5.0 | - |
| 1632 | 484247.11 | 1287907.40 | Картометрический метод | 5.0 | - |

2. Сведения о характерных точках границ объекта

| Обозначение характерных точек границ | Координаты, м | | Метод определения координат характерной точки | Средняя квадратическая погрешность положения характерной точки (Mt), м | Описание обозначения точки на местности (при наличии) |
|---|---|---|---|---|---|
| | X | Y | | | |
| 1 | 2 | 3 | 4 | 5 | 6 |
| 1633 | 484247.25 | 1287907.27 | Картометрический метод | 5.0 | - |
| 1634 | 484245.34 | 1287900.21 | Картометрический метод | 5.0 | - |
| 1635 | 484225.59 | 1287827.19 | Картометрический метод | 5.0 | - |
| 1636 | 484225.06 | 1287825.52 | Картометрический метод | 5.0 | - |
| 1637 | 484225.29 | 1287825.45 | Картометрический метод | 5.0 | - |
| 1638 | 484229.97 | 1287829.21 | Картометрический метод | 5.0 | - |
| 1639 | 484233.25 | 1287825.01 | Картометрический метод | 5.0 | - |
| 1640 | 484256.28 | 1287796.31 | Картометрический метод | 5.0 | - |
| 1641 | 484240.85 | 1287782.22 | Картометрический метод | 5.0 | - |
| 1642 | 484263.97 | 1287752.02 | Картометрический метод | 5.0 | - |
| 1643 | 484264.42 | 1287742.14 | Картометрический метод | 5.0 | - |
| 1644 | 484238.37 | 1287731.81 | Картометрический метод | 5.0 | - |
| 1645 | 484231.19 | 1287706.21 | Картометрический метод | 5.0 | - |
| 1646 | 484248.67 | 1287697.13 | Картометрический метод | 5.0 | - |
| 1647 | 484262.96 | 1287722.64 | Картометрический метод | 5.0 | - |
| 1648 | 484285.35 | 1287712.32 | Картометрический метод | 5.0 | - |
| 1649 | 484272.84 | 1287684.56 | Картометрический метод | 5.0 | - |
| 1602 | 484287.32 | 1287677.03 | Картометрический метод | 5.0 | - |
| 1650 | 486979.68 | 1304491.49 | Картометрический метод | 5.0 | - |
| 1651 | 487004.26 | 1304485.30 | Картометрический метод | 5.0 | - |
| 1652 | 487016.11 | 1304520.79 | Картометрический метод | 5.0 | - |
| 1653 | 486996.22 | 1304526.05 | Картометрический метод | 5.0 | - |
| 1654 | 486989.01 | 1304527.96 | Картометрический метод | 5.0 | - |
| 1650 | 486979.68 | 1304491.49 | Картометрический метод | 5.0 | - |
| 1655 | 486720.65 | 1302860.36 | Картометрический метод | 5.0 | - |

2. Сведения о характерных точках границ объекта

| Обозначение характерных точек границ | Координаты, м | | Метод определения координат характерной точки | Средняя квадратическая погрешность положения характерной точки (Mt), м | Описание обозначения точки на местности (при наличии) |
|---|---|---|---|---|---|
| | X | Y | | | |
| 1 | 2 | 3 | 4 | 5 | 6 |
| 1656 | 486721.11 | 1302859.96 | Картометрический метод | 5.0 | - |
| 1657 | 486723.39 | 1302859.10 | Картометрический метод | 5.0 | - |
| 1658 | 486731.44 | 1302856.06 | Картометрический метод | 5.0 | - |
| 1659 | 486742.60 | 1302853.14 | Картометрический метод | 5.0 | - |
| 1660 | 486748.07 | 1302849.28 | Картометрический метод | 5.0 | - |
| 1661 | 486751.21 | 1302851.88 | Картометрический метод | 5.0 | - |
| 1662 | 486770.78 | 1302868.13 | Картометрический метод | 5.0 | - |
| 1663 | 486775.61 | 1302872.14 | Картометрический метод | 5.0 | - |
| 1664 | 486758.92 | 1302892.25 | Картометрический метод | 5.0 | - |
| 1665 | 486726.02 | 1302864.83 | Картометрический метод | 5.0 | - |
| 1655 | 486720.65 | 1302860.36 | Картометрический метод | 5.0 | - |
| 1666 | 489207.63 | 1303176.96 | Картометрический метод | 5.0 | - |
| 1667 | 489201.33 | 1303197.76 | Картометрический метод | 5.0 | - |
| 1668 | 489185.00 | 1303200.11 | Картометрический метод | 5.0 | - |
| 1669 | 489140.59 | 1303170.19 | Картометрический метод | 5.0 | - |
| 1670 | 489118.81 | 1303173.19 | Картометрический метод | 5.0 | - |
| 1671 | 489107.12 | 1303183.17 | Картометрический метод | 5.0 | - |
| 1672 | 489110.29 | 1303175.55 | Картометрический метод | 5.0 | - |
| 1673 | 489128.39 | 1303146.67 | Картометрический метод | 5.0 | - |
| 1674 | 489140.66 | 1303137.69 | Картометрический метод | 5.0 | - |
| 1675 | 489151.47 | 1303138.37 | Картометрический метод | 5.0 | - |
| 1676 | 489173.75 | 1303160.99 | Картометрический метод | 5.0 | - |
| 1677 | 489200.09 | 1303176.19 | Картометрический метод | 5.0 | - |
| 1666 | 489207.63 | 1303176.96 | Картометрический метод | 5.0 | - |
| 1678 | 487374.60 | 1304380.16 | Картометрический метод | 5.0 | - |

2. Сведения о характерных точках границ объекта

| Обозначение характерных точек границ | Координаты, м | | Метод определения координат характерной точки | Средняя квадратическая погрешность положения характерной точки (Mt), м | Описание обозначения точки на местности (при наличии) |
|---|---|---|---|---|---|
| | X | Y | | | |
| 1 | 2 | 3 | 4 | 5 | 6 |
| 1679 | 487376.39 | 1304381.62 | Картометрический метод | 5.0 | - |
| 1680 | 487380.05 | 1304384.96 | Картометрический метод | 5.0 | - |
| 1681 | 487385.79 | 1304390.19 | Картометрический метод | 5.0 | - |
| 1682 | 487384.72 | 1304390.99 | Картометрический метод | 5.0 | - |
| 1683 | 487337.13 | 1304427.46 | Картометрический метод | 5.0 | - |
| 1684 | 487328.60 | 1304414.43 | Картометрический метод | 5.0 | - |
| 1685 | 487345.92 | 1304400.39 | Картометрический метод | 5.0 | - |
| 1686 | 487374.04 | 1304380.56 | Картометрический метод | 5.0 | - |
| 1678 | 487374.60 | 1304380.16 | Картометрический метод | 5.0 | - |
| 1687 | 485939.63 | 1305303.46 | Картометрический метод | 5.0 | - |
| 1688 | 485922.60 | 1305314.74 | Картометрический метод | 5.0 | - |
| 1689 | 485912.85 | 1305300.03 | Картометрический метод | 5.0 | - |
| 1690 | 485900.52 | 1305281.41 | Картометрический метод | 5.0 | - |
| 1691 | 485915.13 | 1305271.72 | Картометрический метод | 5.0 | - |
| 1692 | 485915.15 | 1305271.70 | Картометрический метод | 5.0 | - |
| 1693 | 485925.52 | 1305264.82 | Картометрический метод | 5.0 | - |
| 1694 | 485947.61 | 1305298.17 | Картометрический метод | 5.0 | - |
| 1687 | 485939.63 | 1305303.46 | Картометрический метод | 5.0 | - |
| 1695 | 487506.64 | 1304082.89 | Картометрический метод | 5.0 | - |
| 1696 | 487468.42 | 1304025.75 | Картометрический метод | 5.0 | - |
| 1697 | 487467.46 | 1304026.44 | Картометрический метод | 5.0 | - |
| 1698 | 487505.78 | 1304083.74 | Картометрический метод | 5.0 | - |
| 1699 | 487504.31 | 1304084.79 | Картометрический метод | 5.0 | - |
| 1700 | 487486.98 | 1304095.19 | Картометрический метод | 5.0 | - |
| 1701 | 487473.93 | 1304103.01 | Картометрический метод | 5.0 | - |

2. Сведения о характерных точках границ объекта

| Обозначение характерных точек границ | Координаты, м | | Метод определения координат характерной точки | Средняя квадратическая погрешность положения характерной точки (Mt), м | Описание обозначения точки на местности (при наличии) |
|---|---|---|---|---|---|
| | X | Y | | | |
| 1 | 2 | 3 | 4 | 5 | 6 |
| 1702 | 487471.21 | 1304104.83 | Картометрический метод | 5.0 | - |
| 1703 | 487468.94 | 1304106.68 | Картометрический метод | 5.0 | - |
| 1704 | 487472.46 | 1304110.95 | Картометрический метод | 5.0 | - |
| 1705 | 487439.81 | 1304137.83 | Картометрический метод | 5.0 | - |
| 1706 | 487401.63 | 1304169.25 | Картометрический метод | 5.0 | - |
| 1707 | 487363.63 | 1304176.47 | Картометрический метод | 5.0 | - |
| 1708 | 487362.51 | 1304170.58 | Картометрический метод | 5.0 | - |
| 1709 | 487347.59 | 1304173.41 | Картометрический метод | 5.0 | - |
| 1710 | 487334.36 | 1304103.83 | Картометрический метод | 5.0 | - |
| 1711 | 487328.20 | 1304106.16 | Картометрический метод | 5.0 | - |
| 1712 | 487320.20 | 1304095.63 | Картометрический метод | 5.0 | - |
| 1713 | 487320.79 | 1304091.63 | Картометрический метод | 5.0 | - |
| 1714 | 487324.56 | 1304089.32 | Картометрический метод | 5.0 | - |
| 1715 | 487362.99 | 1304076.05 | Картометрический метод | 5.0 | - |
| 1716 | 487370.41 | 1304072.44 | Картометрический метод | 5.0 | - |
| 1717 | 487410.63 | 1304051.93 | Картометрический метод | 5.0 | - |
| 1718 | 487435.51 | 1304031.73 | Картометрический метод | 5.0 | - |
| 1719 | 487478.82 | 1304002.23 | Картометрический метод | 5.0 | - |
| 1720 | 487516.30 | 1303989.49 | Картометрический метод | 5.0 | - |
| 1721 | 487536.17 | 1303982.81 | Картометрический метод | 5.0 | - |
| 1722 | 487535.15 | 1303991.70 | Картометрический метод | 5.0 | - |
| 1723 | 487558.00 | 1303987.37 | Картометрический метод | 5.0 | - |
| 1724 | 487583.36 | 1303982.56 | Картометрический метод | 5.0 | - |
| 1725 | 487620.79 | 1303966.54 | Картометрический метод | 5.0 | - |
| 1726 | 487621.14 | 1304011.46 | Картометрический метод | 5.0 | - |

2. Сведения о характерных точках границ объекта

| Обозначение характерных точек границ | Координаты, м | | Метод определения координат характерной точки | Средняя квадратическая погрешность положения характерной точки (Mt), м | Описание обозначения точки на местности (при наличии) |
|---|---|---|---|---|---|
| | X | Y | | | |
| 1 | 2 | 3 | 4 | 5 | 6 |
| 1727 | 487629.97 | 1304035.71 | Картометрический метод | 5.0 | - |
| 1728 | 487583.31 | 1304053.56 | Картометрический метод | 5.0 | - |
| 1729 | 487542.39 | 1304069.21 | Картометрический метод | 5.0 | - |
| 1695 | 487506.64 | 1304082.89 | Картометрический метод | 5.0 | - |
| 1730 | 486770.59 | 1302718.12 | Картометрический метод | 5.0 | - |
| 1731 | 486756.90 | 1302755.70 | Картометрический метод | 5.0 | - |
| 1732 | 486728.71 | 1302745.44 | Картометрический метод | 5.0 | - |
| 1733 | 486742.40 | 1302707.85 | Картометрический метод | 5.0 | - |
| 1730 | 486770.59 | 1302718.12 | Картометрический метод | 5.0 | - |
| 1734 | 486724.87 | 1302628.67 | Картометрический метод | 5.0 | - |
| 1735 | 486711.18 | 1302666.26 | Картометрический метод | 5.0 | - |
| 1736 | 486682.99 | 1302655.99 | Картометрический метод | 5.0 | - |
| 1737 | 486696.68 | 1302618.41 | Картометрический метод | 5.0 | - |
| 1734 | 486724.87 | 1302628.67 | Картометрический метод | 5.0 | - |
| 1738 | 484596.10 | 1302820.79 | Картометрический метод | 5.0 | - |
| 1739 | 484564.43 | 1302813.35 | Картометрический метод | 5.0 | - |
| 1740 | 484539.00 | 1302796.80 | Картометрический метод | 5.0 | - |
| 1741 | 484527.01 | 1302784.08 | Картометрический метод | 5.0 | - |
| 1742 | 484519.57 | 1302766.09 | Картометрический метод | 5.0 | - |
| 1743 | 484515.73 | 1302748.09 | Картометрический метод | 5.0 | - |
| 1744 | 484534.44 | 1302727.94 | Картометрический метод | 5.0 | - |
| 1745 | 484572.11 | 1302695.80 | Картометрический метод | 5.0 | - |
| 1746 | 484600.47 | 1302673.42 | Картометрический метод | 5.0 | - |
| 1747 | 484643.36 | 1302646.13 | Картометрический метод | 5.0 | - |
| 1748 | 484684.38 | 1302625.98 | Картометрический метод | 5.0 | - |

2. Сведения о характерных точках границ объекта

| Обозначение характерных точек границ | Координаты, м | | Метод определения координат характерной точки | Средняя квадратическая погрешность положения характерной точки (Mt), м | Описание обозначения точки на местности (при наличии) |
|---|---|---|---|---|---|
| | X | Y | | | |
| 1 | 2 | 3 | 4 | 5 | 6 |
| 1749 | 484709.33 | 1302613.99 | Картометрический метод | 5.0 | - |
| 1750 | 484734.05 | 1302601.27 | Картометрический метод | 5.0 | - |
| 1751 | 484751.32 | 1302588.56 | Картометрический метод | 5.0 | - |
| 1752 | 484763.31 | 1302574.16 | Картометрический метод | 5.0 | - |
| 1753 | 484770.75 | 1302545.85 | Картометрический метод | 5.0 | - |
| 1754 | 484781.31 | 1302530.74 | Картометрический метод | 5.0 | - |
| 1755 | 484803.58 | 1302506.53 | Картометрический метод | 5.0 | - |
| 1756 | 484827.33 | 1302488.71 | Картометрический метод | 5.0 | - |
| 1757 | 484841.53 | 1302478.64 | Картометрический метод | 5.0 | - |
| 1758 | 484855.60 | 1302467.80 | Картометрический метод | 5.0 | - |
| 1759 | 484868.50 | 1302457.22 | Картометрический метод | 5.0 | - |
| 1760 | 484879.86 | 1302446.37 | Картометрический метод | 5.0 | - |
| 1761 | 484890.32 | 1302437.08 | Картометрический метод | 5.0 | - |
| 1762 | 484902.07 | 1302430.62 | Картометрический метод | 5.0 | - |
| 1763 | 484915.36 | 1302423.01 | Картометрический метод | 5.0 | - |
| 1764 | 484926.59 | 1302418.88 | Картометрический метод | 5.0 | - |
| 1765 | 484933.05 | 1302418.49 | Картометрический метод | 5.0 | - |
| 1766 | 484941.18 | 1302417.72 | Картометрический метод | 5.0 | - |
| 1767 | 484951.63 | 1302418.49 | Картометрический метод | 5.0 | - |
| 1768 | 484952.80 | 1302418.49 | Картометрический метод | 5.0 | - |
| 1769 | 484957.70 | 1302419.00 | Картометрический метод | 5.0 | - |
| 1770 | 484961.69 | 1302436.98 | Картометрический метод | 5.0 | - |
| 1771 | 484971.94 | 1302455.72 | Картометрический метод | 5.0 | - |
| 1772 | 485007.66 | 1302446.48 | Картометрический метод | 5.0 | - |
| 1773 | 485035.89 | 1302430.74 | Картометрический метод | 5.0 | - |

2. Сведения о характерных точках границ объекта

| Обозначение характерных точек границ | Координаты, м | | Метод определения координат характерной точки | Средняя квадратическая погрешность положения характерной точки (Mt), м | Описание обозначения точки на местности (при наличии) |
|---|---|---|---|---|---|
| | X | Y | | | |
| 1 | 2 | 3 | 4 | 5 | 6 |
| 1774 | 485071.87 | 1302417.50 | Картометрический метод | 5.0 | - |
| 1775 | 485106.10 | 1302405.76 | Картометрический метод | 5.0 | - |
| 1776 | 485118.28 | 1302404.85 | Картометрический метод | 5.0 | - |
| 1777 | 485127.23 | 1302405.74 | Картометрический метод | 5.0 | - |
| 1778 | 485134.61 | 1302413.41 | Картометрический метод | 5.0 | - |
| 1779 | 485140.41 | 1302424.23 | Картометрический метод | 5.0 | - |
| 1780 | 485143.16 | 1302435.55 | Картометрический метод | 5.0 | - |
| 1781 | 485148.08 | 1302447.84 | Картометрический метод | 5.0 | - |
| 1782 | 485155.46 | 1302454.93 | Картометрический метод | 5.0 | - |
| 1783 | 485168.35 | 1302455.22 | Картометрический метод | 5.0 | - |
| 1784 | 485182.52 | 1302455.22 | Картометрический метод | 5.0 | - |
| 1785 | 485190.19 | 1302457.68 | Картометрический метод | 5.0 | - |
| 1786 | 485196.09 | 1302461.42 | Картометрический метод | 5.0 | - |
| 1787 | 485198.85 | 1302466.34 | Картометрический метод | 5.0 | - |
| 1788 | 485199.44 | 1302474.01 | Картометрический метод | 5.0 | - |
| 1789 | 485195.70 | 1302483.26 | Картометрический метод | 5.0 | - |
| 1790 | 485187.14 | 1302489.36 | Картометрический метод | 5.0 | - |
| 1791 | 485162.55 | 1302493.98 | Картометрический метод | 5.0 | - |
| 1792 | 485134.90 | 1302501.66 | Картометрический метод | 5.0 | - |
| 1793 | 485104.70 | 1302512.77 | Картометрический метод | 5.0 | - |
| 1794 | 485071.84 | 1302518.58 | Картометрический метод | 5.0 | - |
| 1795 | 485044.32 | 1302529.63 | Картометрический метод | 5.0 | - |
| 1796 | 485026.42 | 1302542.02 | Картометрический метод | 5.0 | - |
| 1797 | 485003.20 | 1302564.06 | Картометрический метод | 5.0 | - |
| 1798 | 484984.71 | 1302582.55 | Картометрический метод | 5.0 | - |

2. Сведения о характерных точках границ объекта

| Обозначение характерных точек границ | Координаты, м | | Метод определения координат характерной точки | Средняя квадратическая погрешность положения характерной точки (Mt), м | Описание обозначения точки на местности (при наличии) |
|---|---|---|---|---|---|
| | X | Y | | | |
| 1 | 2 | 3 | 4 | 5 | 6 |
| 1799 | 484962.47 | 1302600.46 | Картометрический метод | 5.0 | - |
| 1800 | 484942.21 | 1302613.25 | Картометрический метод | 5.0 | - |
| 1801 | 484926.86 | 1302625.05 | Картометрический метод | 5.0 | - |
| 1802 | 484909.74 | 1302642.17 | Картометрический метод | 5.0 | - |
| 1803 | 484886.76 | 1302660.79 | Картометрический метод | 5.0 | - |
| 1804 | 484873.20 | 1302663.07 | Картометрический метод | 5.0 | - |
| 1805 | 484859.77 | 1302664.99 | Картометрический метод | 5.0 | - |
| 1806 | 484842.13 | 1302664.63 | Картометрический метод | 5.0 | - |
| 1807 | 484826.78 | 1302662.35 | Картометрический метод | 5.0 | - |
| 1808 | 484812.87 | 1302662.35 | Картометрический метод | 5.0 | - |
| 1809 | 484797.87 | 1302668.34 | Картометрический метод | 5.0 | - |
| 1810 | 484788.52 | 1302681.78 | Картометрический метод | 5.0 | - |
| 1811 | 484778.80 | 1302698.33 | Картометрический метод | 5.0 | - |
| 1812 | 484769.80 | 1302714.77 | Картометрический метод | 5.0 | - |
| 1813 | 484759.97 | 1302728.68 | Картометрический метод | 5.0 | - |
| 1814 | 484743.53 | 1302741.76 | Картометрический метод | 5.0 | - |
| 1815 | 484719.90 | 1302749.67 | Картометрический метод | 5.0 | - |
| 1816 | 484696.38 | 1302758.65 | Картометрический метод | 5.0 | - |
| 1817 | 484676.95 | 1302766.09 | Картометрический метод | 5.0 | - |
| 1818 | 484663.51 | 1302778.08 | Картометрический метод | 5.0 | - |
| 1819 | 484648.40 | 1302793.20 | Картометрический метод | 5.0 | - |
| 1820 | 484633.52 | 1302811.19 | Картометрический метод | 5.0 | - |
| 1821 | 484614.09 | 1302820.07 | Картометрический метод | 5.0 | - |
| 1738 | 484596.10 | 1302820.79 | Картометрический метод | 5.0 | - |
| 1822 | 485239.96 | 1302945.54 | Картометрический метод | 5.0 | - |

2. Сведения о характерных точках границ объекта

| Обозначение характерных точек границ | Координаты, м | | Метод определения координат характерной точки | Средняя квадратическая погрешность положения характерной точки (Mt), м | Описание обозначения точки на местности (при наличии) |
|---|---|---|---|---|---|
| | X | Y | | | |
| 1 | 2 | 3 | 4 | 5 | 6 |
| 1823 | 485239.96 | 1302946.69 | Картометрический метод | 5.0 | - |
| 1824 | 485239.96 | 1302964.14 | Картометрический метод | 5.0 | - |
| 1825 | 485227.35 | 1302978.75 | Картометрический метод | 5.0 | - |
| 1826 | 485226.87 | 1302975.94 | Картометрический метод | 5.0 | - |
| 1827 | 485222.67 | 1302948.41 | Картометрический метод | 5.0 | - |
| 1822 | 485239.96 | 1302945.54 | Картометрический метод | 5.0 | - |
| 1828 | 485137.66 | 1302989.96 | Картометрический метод | 5.0 | - |
| 1829 | 485107.60 | 1302983.95 | Картометрический метод | 5.0 | - |
| 1830 | 485077.79 | 1302972.17 | Картометрический метод | 5.0 | - |
| 1831 | 485107.41 | 1302967.84 | Картометрический метод | 5.0 | - |
| 1832 | 485132.89 | 1302963.50 | Картометрический метод | 5.0 | - |
| 1828 | 485137.66 | 1302989.96 | Картометрический метод | 5.0 | - |
| 1833 | 485218.09 | 1302984.83 | Картометрический метод | 5.0 | - |
| 1834 | 485186.39 | 1302990.70 | Картометрический метод | 5.0 | - |
| 1835 | 485147.91 | 1302990.70 | Картометрический метод | 5.0 | - |
| 1836 | 485147.61 | 1302988.98 | Картометрический метод | 5.0 | - |
| 1837 | 485142.83 | 1302962.33 | Картометрический метод | 5.0 | - |
| 1838 | 485178.08 | 1302956.61 | Картометрический метод | 5.0 | - |
| 1839 | 485212.30 | 1302950.19 | Картометрический метод | 5.0 | - |
| 1840 | 485216.86 | 1302977.19 | Картометрический метод | 5.0 | - |
| 1833 | 485218.09 | 1302984.83 | Картометрический метод | 5.0 | - |
| 1841 | 484999.30 | 1302984.89 | Картометрический метод | 5.0 | - |
| 1842 | 485000.89 | 1303001.96 | Картометрический метод | 5.0 | - |
| 1843 | 485002.24 | 1303020.42 | Картометрический метод | 5.0 | - |
| 1844 | 484994.71 | 1303023.22 | Картометрический метод | 5.0 | - |

2. Сведения о характерных точках границ объекта

| Обозначение характерных точек границ | Координаты, м | | Метод определения координат характерной точки | Средняя квадратическая погрешность положения характерной точки (Mt), м | Описание обозначения точки на местности (при наличии) |
|---|---|---|---|---|---|
| | X | Y | | | |
| 1 | 2 | 3 | 4 | 5 | 6 |
| 1845 | 484988.68 | 1303025.46 | Картометрический метод | 5.0 | - |
| 1846 | 484987.24 | 1303016.67 | Картометрический метод | 5.0 | - |
| 1847 | 484982.52 | 1302987.25 | Картометрический метод | 5.0 | - |
| 1841 | 484999.30 | 1302984.89 | Картометрический метод | 5.0 | - |
| 1848 | 485239.96 | 1302935.16 | Картометрический метод | 5.0 | - |
| 1849 | 485234.32 | 1302936.12 | Картометрический метод | 5.0 | - |
| 1850 | 485220.29 | 1302938.52 | Картометрический метод | 5.0 | - |
| 1851 | 485218.21 | 1302925.74 | Картометрический метод | 5.0 | - |
| 1852 | 485216.13 | 1302912.95 | Картометрический метод | 5.0 | - |
| 1853 | 485211.24 | 1302885.17 | Картометрический метод | 5.0 | - |
| 1854 | 485206.42 | 1302856.86 | Картометрический метод | 5.0 | - |
| 1855 | 485201.56 | 1302827.99 | Картометрический метод | 5.0 | - |
| 1856 | 485196.18 | 1302796.90 | Картометрический метод | 5.0 | - |
| 1857 | 485184.22 | 1302797.37 | Картометрический метод | 5.0 | - |
| 1858 | 485186.17 | 1302811.12 | Картометрический метод | 5.0 | - |
| 1859 | 485188.66 | 1302810.79 | Картометрический метод | 5.0 | - |
| 1860 | 485191.10 | 1302825.49 | Картометрический метод | 5.0 | - |
| 1861 | 485195.97 | 1302853.84 | Картометрический метод | 5.0 | - |
| 1862 | 485200.70 | 1302882.81 | Картометрический метод | 5.0 | - |
| 1863 | 485205.57 | 1302911.47 | Картометрический метод | 5.0 | - |
| 1864 | 485210.41 | 1302940.03 | Картометрический метод | 5.0 | - |
| 1865 | 485176.13 | 1302946.24 | Картометрический метод | 5.0 | - |
| 1866 | 485140.41 | 1302951.98 | Картометрический метод | 5.0 | - |
| 1867 | 485135.44 | 1302923.16 | Картометрический метод | 5.0 | - |
| 1868 | 485130.68 | 1302894.70 | Картометрический метод | 5.0 | - |

2. Сведения о характерных точках границ объекта

| Обозначение характерных точек границ | Координаты, м | | Метод определения координат характерной точки | Средняя квадратическая погрешность положения характерной точки (Mt), м | Описание обозначения точки на местности (при наличии) |
|---|---|---|---|---|---|
| | X | Y | | | |
| 1 | 2 | 3 | 4 | 5 | 6 |
| 1869 | 485125.60 | 1302865.99 | Картометрический метод | 5.0 | - |
| 1870 | 485121.27 | 1302837.44 | Картометрический метод | 5.0 | - |
| 1871 | 485118.99 | 1302820.57 | Картометрический метод | 5.0 | - |
| 1872 | 485123.69 | 1302819.53 | Картометрический метод | 5.0 | - |
| 1873 | 485121.53 | 1302805.35 | Картометрический метод | 5.0 | - |
| 1874 | 485101.77 | 1302808.37 | Картометрический метод | 5.0 | - |
| 1875 | 485104.56 | 1302822.54 | Картометрический метод | 5.0 | - |
| 1876 | 485108.46 | 1302821.91 | Картометрический метод | 5.0 | - |
| 1877 | 485111.16 | 1302838.56 | Картометрический метод | 5.0 | - |
| 1878 | 485115.69 | 1302867.08 | Картометрический метод | 5.0 | - |
| 1879 | 485120.95 | 1302896.08 | Картометрический метод | 5.0 | - |
| 1880 | 485125.79 | 1302924.95 | Картометрический метод | 5.0 | - |
| 1881 | 485130.82 | 1302953.18 | Картометрический метод | 5.0 | - |
| 1882 | 485094.84 | 1302959.30 | Картометрический метод | 5.0 | - |
| 1883 | 485059.70 | 1302964.65 | Картометрический метод | 5.0 | - |
| 1884 | 485054.37 | 1302936.55 | Картометрический метод | 5.0 | - |
| 1885 | 485049.62 | 1302908.03 | Картометрический метод | 5.0 | - |
| 1886 | 485045.26 | 1302878.91 | Картометрический метод | 5.0 | - |
| 1887 | 485040.52 | 1302850.31 | Картометрический метод | 5.0 | - |
| 1888 | 485038.10 | 1302833.80 | Картометрический метод | 5.0 | - |
| 1889 | 485040.18 | 1302833.53 | Картометрический метод | 5.0 | - |
| 1890 | 485037.87 | 1302819.80 | Картометрический метод | 5.0 | - |
| 1891 | 485025.84 | 1302822.18 | Картометрический метод | 5.0 | - |
| 1892 | 485030.66 | 1302852.71 | Картометрический метод | 5.0 | - |
| 1893 | 485034.96 | 1302880.92 | Картометрический метод | 5.0 | - |

2. Сведения о характерных точках границ объекта

| Обозначение характерных точек границ | Координаты, м | | Метод определения координат характерной точки | Средняя квадратическая погрешность положения характерной точки (Mt), м | Описание обозначения точки на местности (при наличии) |
|---|---|---|---|---|---|
| | X | Y | | | |
| 1 | 2 | 3 | 4 | 5 | 6 |
| 1894 | 485039.42 | 1302909.76 | Картометрический метод | 5.0 | - |
| 1895 | 485044.29 | 1302938.17 | Картометрический метод | 5.0 | - |
| 1896 | 485045.90 | 1302946.40 | Картометрический метод | 5.0 | - |
| 1897 | 485048.86 | 1302961.54 | Картометрический метод | 5.0 | - |
| 1898 | 485024.75 | 1302952.88 | Картометрический метод | 5.0 | - |
| 1899 | 485011.69 | 1302951.21 | Картометрический метод | 5.0 | - |
| 1900 | 485010.42 | 1302943.55 | Картометрический метод | 5.0 | - |
| 1901 | 484976.07 | 1302949.28 | Картометрический метод | 5.0 | - |
| 1902 | 484971.49 | 1302920.99 | Картометрический метод | 5.0 | - |
| 1903 | 484966.84 | 1302892.00 | Картометрический метод | 5.0 | - |
| 1904 | 484962.18 | 1302863.87 | Картометрический метод | 5.0 | - |
| 1905 | 484956.81 | 1302834.12 | Картометрический метод | 5.0 | - |
| 1906 | 484939.02 | 1302837.10 | Картометрический метод | 5.0 | - |
| 1907 | 484944.08 | 1302866.88 | Картометрический метод | 5.0 | - |
| 1908 | 484952.08 | 1302865.59 | Картометрический метод | 5.0 | - |
| 1909 | 484956.57 | 1302893.51 | Картометрический метод | 5.0 | - |
| 1910 | 484961.40 | 1302922.39 | Картометрический метод | 5.0 | - |
| 1911 | 484966.11 | 1302951.09 | Картометрический метод | 5.0 | - |
| 1912 | 484970.68 | 1302979.02 | Картометрический метод | 5.0 | - |
| 1913 | 484936.07 | 1302984.73 | Картометрический метод | 5.0 | - |
| 1914 | 484900.05 | 1302990.99 | Картометрический метод | 5.0 | - |
| 1915 | 484894.95 | 1302962.66 | Картометрический метод | 5.0 | - |
| 1916 | 484890.57 | 1302934.45 | Картометрический метод | 5.0 | - |
| 1917 | 484885.60 | 1302905.41 | Картометрический метод | 5.0 | - |
| 1918 | 484881.18 | 1302877.45 | Картометрический метод | 5.0 | - |

2. Сведения о характерных точках границ объекта

| Обозначение характерных точек границ | Координаты, м | | Метод определения координат характерной точки | Средняя квадратическая погрешность положения характерной точки (Mt), м | Описание обозначения точки на местности (при наличии) |
|---|---|---|---|---|---|
| | X | Y | | | |
| 1 | 2 | 3 | 4 | 5 | 6 |
| 1919 | 484872.77 | 1302878.89 | Картометрический метод | 5.0 | - |
| 1920 | 484868.28 | 1302854.41 | Картометрический метод | 5.0 | - |
| 1921 | 484867.03 | 1302854.86 | Картометрический метод | 5.0 | - |
| 1922 | 484867.03 | 1302854.87 | Картометрический метод | 5.0 | - |
| 1923 | 484871.30 | 1302879.24 | Картометрический метод | 5.0 | - |
| 1924 | 484875.71 | 1302907.13 | Картометрический метод | 5.0 | - |
| 1925 | 484880.39 | 1302936.10 | Картометрический метод | 5.0 | - |
| 1926 | 484884.80 | 1302963.64 | Картометрический метод | 5.0 | - |
| 1927 | 484890.09 | 1302992.55 | Картометрический метод | 5.0 | - |
| 1928 | 484855.00 | 1302998.31 | Картометрический метод | 5.0 | - |
| 1929 | 484819.86 | 1303004.15 | Картометрический метод | 5.0 | - |
| 1930 | 484814.77 | 1302976.38 | Картометрический метод | 5.0 | - |
| 1931 | 484810.33 | 1302947.85 | Картометрический метод | 5.0 | - |
| 1932 | 484805.82 | 1302919.04 | Картометрический метод | 5.0 | - |
| 1933 | 484801.20 | 1302890.65 | Картометрический метод | 5.0 | - |
| 1934 | 484822.01 | 1302887.27 | Картометрический метод | 5.0 | - |
| 1935 | 484819.17 | 1302871.66 | Картометрический метод | 5.0 | - |
| 1936 | 484788.58 | 1302882.30 | Картометрический метод | 5.0 | - |
| 1937 | 484795.64 | 1302920.64 | Картометрический метод | 5.0 | - |
| 1938 | 484800.10 | 1302949.48 | Картометрический метод | 5.0 | - |
| 1939 | 484804.61 | 1302977.75 | Картометрический метод | 5.0 | - |
| 1940 | 484809.74 | 1303005.64 | Картометрический метод | 5.0 | - |
| 1941 | 484774.76 | 1303011.04 | Картометрический метод | 5.0 | - |
| 1942 | 484740.94 | 1303017.02 | Картометрический метод | 5.0 | - |
| 1943 | 484735.96 | 1302989.23 | Картометрический метод | 5.0 | - |

2. Сведения о характерных точках границ объекта

| Обозначение характерных точек границ | Координаты, м | | Метод определения координат характерной точки | Средняя квадратическая погрешность положения характерной точки (Mt), м | Описание обозначения точки на местности (при наличии) |
|---|---|---|---|---|---|
| | X | Y | | | |
| 1 | 2 | 3 | 4 | 5 | 6 |
| 1944 | 484731.45 | 1302961.35 | Картометрический метод | 5.0 | - |
| 1945 | 484727.01 | 1302932.64 | Картометрический метод | 5.0 | - |
| 1946 | 484760.02 | 1302926.46 | Картометрический метод | 5.0 | - |
| 1947 | 484756.34 | 1302905.68 | Картометрический метод | 5.0 | - |
| 1948 | 484746.70 | 1302912.86 | Картометрический метод | 5.0 | - |
| 1949 | 484689.96 | 1302935.23 | Картометрический метод | 5.0 | - |
| 1950 | 484677.36 | 1302941.25 | Картометрический метод | 5.0 | - |
| 1951 | 484716.75 | 1302934.45 | Картометрический метод | 5.0 | - |
| 1952 | 484720.84 | 1302960.04 | Картометрический метод | 5.0 | - |
| 1953 | 484725.05 | 1302984.44 | Картометрический метод | 5.0 | - |
| 1954 | 484730.88 | 1303016.07 | Картометрический метод | 5.0 | - |
| 1955 | 484688.51 | 1303008.12 | Картометрический метод | 5.0 | - |
| 1956 | 484685.55 | 1302990.50 | Картометрический метод | 5.0 | - |
| 1957 | 484684.51 | 1302984.81 | Картометрический метод | 5.0 | - |
| 1958 | 484659.65 | 1302988.02 | Картометрический метод | 5.0 | - |
| 1959 | 484631.83 | 1302992.32 | Картометрический метод | 5.0 | - |
| 1960 | 484635.11 | 1303000.00 | Картометрический метод | 5.0 | - |
| 1961 | 484677.62 | 1302993.90 | Картометрический метод | 5.0 | - |
| 1962 | 484680.87 | 1303014.76 | Картометрический метод | 5.0 | - |
| 1963 | 484661.68 | 1303011.46 | Картометрический метод | 5.0 | - |
| 1964 | 484640.11 | 1303010.53 | Картометрический метод | 5.0 | - |
| 1965 | 484620.90 | 1303003.31 | Картометрический метод | 5.0 | - |
| 1966 | 484602.44 | 1302980.80 | Картометрический метод | 5.0 | - |
| 1967 | 484589.83 | 1302960.08 | Картометрический метод | 5.0 | - |
| 1968 | 484568.67 | 1302920.46 | Картометрический метод | 5.0 | - |

2. Сведения о характерных точках границ объекта

| Обозначение характерных точек границ | Координаты, м | | Метод определения координат характерной точки | Средняя квадратическая погрешность положения характерной точки (Mt), м | Описание обозначения точки на местности (при наличии) |
|---|---|---|---|---|---|
| | X | Y | | | |
| 1 | 2 | 3 | 4 | 5 | 6 |
| 1969 | 484581.28 | 1302902.01 | Картометрический метод | 5.0 | - |
| 1970 | 484675.83 | 1302871.39 | Картометрический метод | 5.0 | - |
| 1971 | 484720.96 | 1302848.06 | Картометрический метод | 5.0 | - |
| 1972 | 484779.83 | 1302817.81 | Картометрический метод | 5.0 | - |
| 1973 | 484833.16 | 1302792.13 | Картометрический метод | 5.0 | - |
| 1974 | 484852.77 | 1302782.69 | Картометрический метод | 5.0 | - |
| 1975 | 484903.64 | 1302766.94 | Картометрический метод | 5.0 | - |
| 1976 | 484967.19 | 1302764.16 | Картометрический метод | 5.0 | - |
| 1977 | 485062.50 | 1302759.56 | Картометрический метод | 5.0 | - |
| 1978 | 485114.82 | 1302757.33 | Картометрический метод | 5.0 | - |
| 1979 | 485151.27 | 1302755.68 | Картометрический метод | 5.0 | - |
| 1980 | 485186.39 | 1302755.68 | Картометрический метод | 5.0 | - |
| 1981 | 485204.85 | 1302768.74 | Картометрический метод | 5.0 | - |
| 1982 | 485216.58 | 1302804.07 | Картометрический метод | 5.0 | - |
| 1983 | 485224.32 | 1302838.90 | Картометрический метод | 5.0 | - |
| 1984 | 485230.06 | 1302875.44 | Картометрический метод | 5.0 | - |
| 1985 | 485238.61 | 1302915.06 | Картометрический метод | 5.0 | - |
| 1986 | 485239.96 | 1302934.42 | Картометрический метод | 5.0 | - |
| 1848 | 485239.96 | 1302935.16 | Картометрический метод | 5.0 | - |
| 1987 | 484972.35 | 1302988.70 | Картометрический метод | 5.0 | - |
| 1988 | 484978.48 | 1303027.18 | Картометрический метод | 5.0 | - |
| 1989 | 484940.11 | 1303020.42 | Картометрический метод | 5.0 | - |
| 1990 | 484899.59 | 1303005.11 | Картометрический метод | 5.0 | - |
| 1991 | 484892.39 | 1303030.32 | Картометрический метод | 5.0 | - |
| 1992 | 484871.23 | 1303050.13 | Картометрический метод | 5.0 | - |

2. Сведения о характерных точках границ объекта

| Обозначение характерных точек границ | Координаты, м | | Метод определения координат характерной точки | Средняя квадратическая погрешность положения характерной точки (Mt), м | Описание обозначения точки на местности (при наличии) |
|---|---|---|---|---|---|
| | X | Y | | | |
| 1 | 2 | 3 | 4 | 5 | 6 |
| 1993 | 484869.78 | 1303050.13 | Картометрический метод | 5.0 | - |
| 1994 | 484869.47 | 1303048.27 | Картометрический метод | 5.0 | - |
| 1995 | 484857.95 | 1303050.11 | Картометрический метод | 5.0 | - |
| 1996 | 484856.44 | 1303041.73 | Картометрический метод | 5.0 | - |
| 1997 | 484827.12 | 1303046.71 | Картометрический метод | 5.0 | - |
| 1998 | 484821.43 | 1303013.51 | Картометрический метод | 5.0 | - |
| 1999 | 484850.50 | 1303008.83 | Картометрический метод | 5.0 | - |
| 2000 | 484873.21 | 1303005.25 | Картометрический метод | 5.0 | - |
| 2001 | 484896.53 | 1303001.57 | Картометрический метод | 5.0 | - |
| 2002 | 484922.14 | 1302997.13 | Картометрический метод | 5.0 | - |
| 2003 | 484947.39 | 1302992.90 | Картометрический метод | 5.0 | - |
| 1987 | 484972.35 | 1302988.70 | Картометрический метод | 5.0 | - |
| 2004 | 484811.00 | 1303015.00 | Картометрический метод | 5.0 | - |
| 2005 | 484817.37 | 1303049.42 | Картометрический метод | 5.0 | - |
| 2006 | 484794.14 | 1303046.73 | Картометрический метод | 5.0 | - |
| 2007 | 484787.22 | 1303045.92 | Картометрический метод | 5.0 | - |
| 2008 | 484782.06 | 1303019.69 | Картометрический метод | 5.0 | - |
| 2004 | 484811.00 | 1303015.00 | Картометрический метод | 5.0 | - |
| 2009 | 484662.71 | 1303014.02 | Картометрический метод | 5.0 | - |
| 2010 | 484739.62 | 1303028.64 | Картометрический метод | 5.0 | - |
| 2011 | 484753.33 | 1303030.90 | Картометрический метод | 5.0 | - |
| 2012 | 484749.06 | 1303041.33 | Картометрический метод | 5.0 | - |
| 2013 | 484677.18 | 1303024.47 | Картометрический метод | 5.0 | - |
| 2014 | 484646.02 | 1303012.76 | Картометрический метод | 5.0 | - |
| 2009 | 484662.71 | 1303014.02 | Картометрический метод | 5.0 | - |

2. Сведения о характерных точках границ объекта

| Обозначение характерных точек границ | Координаты, м | | Метод определения координат характерной точки | Средняя квадратическая погрешность положения характерной точки (Mt), м | Описание обозначения точки на местности (при наличии) |
|---|---|---|---|---|---|
| | X | Y | | | |
| 1 | 2 | 3 | 4 | 5 | 6 |
| 2015 | 484287.12 | 1303697.17 | Картометрический метод | 5.0 | - |
| 2016 | 484285.32 | 1303687.59 | Картометрический метод | 5.0 | - |
| 2017 | 484278.51 | 1303653.28 | Картометрический метод | 5.0 | - |
| 2018 | 484283.12 | 1303636.27 | Картометрический метод | 5.0 | - |
| 2019 | 484290.20 | 1303624.94 | Картометрический метод | 5.0 | - |
| 2020 | 484298.35 | 1303612.19 | Картометрический метод | 5.0 | - |
| 2021 | 484298.39 | 1303611.68 | Картометрический метод | 5.0 | - |
| 2022 | 484299.41 | 1303598.37 | Картометрический метод | 5.0 | - |
| 2023 | 484294.81 | 1303590.58 | Картометрический метод | 5.0 | - |
| 2024 | 484284.18 | 1303581.37 | Картометрический метод | 5.0 | - |
| 2025 | 484265.76 | 1303571.09 | Картометрический метод | 5.0 | - |
| 2026 | 484233.52 | 1303549.48 | Картометрический метод | 5.0 | - |
| 2027 | 484189.95 | 1303522.21 | Картометрический метод | 5.0 | - |
| 2028 | 484181.24 | 1303515.01 | Картометрический метод | 5.0 | - |
| 2029 | 484181.17 | 1303515.12 | Картометрический метод | 5.0 | - |
| 2030 | 484157.42 | 1303500.44 | Картометрический метод | 5.0 | - |
| 2031 | 484128.59 | 1303485.54 | Картометрический метод | 5.0 | - |
| 2032 | 484142.98 | 1303458.08 | Картометрический метод | 5.0 | - |
| 2033 | 484137.28 | 1303455.08 | Картометрический метод | 5.0 | - |
| 2034 | 484137.87 | 1303451.35 | Картометрический метод | 5.0 | - |
| 2035 | 484148.15 | 1303435.41 | Картометрический метод | 5.0 | - |
| 2036 | 484159.84 | 1303434.00 | Картометрический метод | 5.0 | - |
| 2037 | 484180.74 | 1303436.48 | Картометрический метод | 5.0 | - |
| 2038 | 484210.50 | 1303453.48 | Картометрический метод | 5.0 | - |
| 2039 | 484261.15 | 1303477.57 | Картометрический метод | 5.0 | - |

2. Сведения о характерных точках границ объекта

| Обозначение характерных точек границ | Координаты, м | | Метод определения координат характерной точки | Средняя квадратическая погрешность положения характерной точки (Mt), м | Описание обозначения точки на местности (при наличии) |
|---|---|---|---|---|---|
| | X | Y | | | |
| 1 | 2 | 3 | 4 | 5 | 6 |
| 2040 | 484316.77 | 1303502.72 | Картометрический метод | 5.0 | - |
| 2041 | 484341.92 | 1303520.79 | Картометрический метод | 5.0 | - |
| 2042 | 484358.22 | 1303542.75 | Картометрический метод | 5.0 | - |
| 2043 | 484370.97 | 1303544.88 | Картометрический метод | 5.0 | - |
| 2044 | 484385.85 | 1303544.88 | Картометрический метод | 5.0 | - |
| 2045 | 484400.73 | 1303544.88 | Картометрический метод | 5.0 | - |
| 2046 | 484426.24 | 1303547.00 | Картометрический метод | 5.0 | - |
| 2047 | 484430.84 | 1303551.61 | Картометрический метод | 5.0 | - |
| 2048 | 484435.45 | 1303563.30 | Картометрический метод | 5.0 | - |
| 2049 | 484436.59 | 1303579.80 | Картометрический метод | 5.0 | - |
| 2050 | 484437.12 | 1303582.80 | Картометрический метод | 5.0 | - |
| 2051 | 484435.30 | 1303589.79 | Картометрический метод | 5.0 | - |
| 2052 | 484431.69 | 1303612.55 | Картометрический метод | 5.0 | - |
| 2053 | 484441.76 | 1303611.28 | Картометрический метод | 5.0 | - |
| 2054 | 484459.06 | 1303611.74 | Картометрический метод | 5.0 | - |
| 2055 | 484459.78 | 1303606.52 | Картометрический метод | 5.0 | - |
| 2056 | 484461.79 | 1303606.52 | Картометрический метод | 5.0 | - |
| 2057 | 484461.06 | 1303611.79 | Картометрический метод | 5.0 | - |
| 2058 | 484485.69 | 1303615.42 | Картометрический метод | 5.0 | - |
| 2059 | 484487.70 | 1303602.03 | Картометрический метод | 5.0 | - |
| 2060 | 484488.58 | 1303601.91 | Картометрический метод | 5.0 | - |
| 2061 | 484493.17 | 1303599.86 | Картометрический метод | 5.0 | - |
| 2062 | 484496.16 | 1303579.56 | Картометрический метод | 5.0 | - |
| 2063 | 484491.48 | 1303576.89 | Картометрический метод | 5.0 | - |
| 2064 | 484492.11 | 1303572.70 | Картометрический метод | 5.0 | - |

2. Сведения о характерных точках границ объекта

| Обозначение характерных точек границ | Координаты, м | | Метод определения координат характерной точки | Средняя квадратическая погрешность положения характерной точки (Mt), м | Описание обозначения точки на местности (при наличии) |
|---|---|---|---|---|---|
| | X | Y | | | |
| 1 | 2 | 3 | 4 | 5 | 6 |
| 2065 | 484478.55 | 1303570.14 | Картометрический метод | 5.0 | - |
| 2066 | 484468.75 | 1303565.42 | Картометрический метод | 5.0 | - |
| 2067 | 484463.08 | 1303557.28 | Картометрический метод | 5.0 | - |
| 2068 | 484462.02 | 1303547.00 | Картометрический метод | 5.0 | - |
| 2069 | 484461.23 | 1303532.93 | Картометрический метод | 5.0 | - |
| 2070 | 484468.35 | 1303519.90 | Картометрический метод | 5.0 | - |
| 2071 | 484475.46 | 1303506.10 | Картометрический метод | 5.0 | - |
| 2072 | 484475.38 | 1303504.66 | Картометрический метод | 5.0 | - |
| 2073 | 484464.76 | 1303487.13 | Картометрический метод | 5.0 | - |
| 2074 | 484469.05 | 1303484.76 | Картометрический метод | 5.0 | - |
| 2075 | 484468.75 | 1303484.30 | Картометрический метод | 5.0 | - |
| 2076 | 484463.08 | 1303475.09 | Картометрический метод | 5.0 | - |
| 2077 | 484458.47 | 1303458.09 | Картометрический метод | 5.0 | - |
| 2078 | 484458.00 | 1303456.58 | Картометрический метод | 5.0 | - |
| 2079 | 484484.06 | 1303442.25 | Картометрический метод | 5.0 | - |
| 2080 | 484470.81 | 1303418.15 | Картометрический метод | 5.0 | - |
| 2081 | 484457.64 | 1303394.20 | Картометрический метод | 5.0 | - |
| 2082 | 484442.94 | 1303402.20 | Картометрический метод | 5.0 | - |
| 2083 | 484435.45 | 1303392.90 | Картометрический метод | 5.0 | - |
| 2084 | 484431.90 | 1303379.44 | Картометрический метод | 5.0 | - |
| 2085 | 484431.90 | 1303365.63 | Картометрический метод | 5.0 | - |
| 2086 | 484437.57 | 1303359.96 | Картометрический метод | 5.0 | - |
| 2087 | 484448.20 | 1303350.75 | Картометрический метод | 5.0 | - |
| 2088 | 484468.75 | 1303344.02 | Картометрический метод | 5.0 | - |
| 2089 | 484482.56 | 1303344.02 | Картометрический метод | 5.0 | - |

2. Сведения о характерных точках границ объекта

| Обозначение характерных точек границ | Координаты, м | | Метод определения координат характерной точки | Средняя квадратическая погрешность положения характерной точки (Mt), м | Описание обозначения точки на местности (при наличии) |
|---|---|---|---|---|---|
| | X | Y | | | |
| 1 | 2 | 3 | 4 | 5 | 6 |
| 2090 | 484490.71 | 1303347.56 | Картометрический метод | 5.0 | - |
| 2091 | 484500.98 | 1303350.75 | Картометрический метод | 5.0 | - |
| 2092 | 484508.07 | 1303364.56 | Картометрический метод | 5.0 | - |
| 2093 | 484508.07 | 1303381.57 | Картометрический метод | 5.0 | - |
| 2094 | 484502.40 | 1303396.45 | Картометрический метод | 5.0 | - |
| 2095 | 484495.32 | 1303409.20 | Картометрический метод | 5.0 | - |
| 2096 | 484489.65 | 1303427.27 | Картометрический метод | 5.0 | - |
| 2097 | 484490.71 | 1303438.60 | Картометрический метод | 5.0 | - |
| 2098 | 484496.38 | 1303445.69 | Картометрический метод | 5.0 | - |
| 2099 | 484507.01 | 1303450.29 | Картометрический метод | 5.0 | - |
| 2100 | 484524.36 | 1303453.48 | Картометрический метод | 5.0 | - |
| 2101 | 484541.37 | 1303455.96 | Картометрический метод | 5.0 | - |
| 2102 | 484559.79 | 1303458.09 | Картометрический метод | 5.0 | - |
| 2103 | 484571.48 | 1303462.69 | Картометрический метод | 5.0 | - |
| 2104 | 484584.23 | 1303472.96 | Картометрический метод | 5.0 | - |
| 2105 | 484592.38 | 1303488.91 | Картометрический метод | 5.0 | - |
| 2106 | 484600.17 | 1303502.72 | Картометрический метод | 5.0 | - |
| 2107 | 484609.38 | 1303520.79 | Картометрический метод | 5.0 | - |
| 2108 | 484633.83 | 1303553.03 | Картометрический метод | 5.0 | - |
| 2109 | 484680.94 | 1303613.25 | Картометрический метод | 5.0 | - |
| 2110 | 484716.37 | 1303673.16 | Картометрический метод | 5.0 | - |
| 2015 | 484287.12 | 1303697.17 | Картометрический метод | 5.0 | - |
| 2111 | 483822.78 | 1303484.15 | Картометрический метод | 5.0 | - |
| 2112 | 483806.28 | 1303471.83 | Картометрический метод | 5.0 | - |
| 2113 | 483779.98 | 1303451.61 | Картометрический метод | 5.0 | - |

2. Сведения о характерных точках границ объекта

| Обозначение характерных точек границ | Координаты, м | | Метод определения координат характерной точки | Средняя квадратическая погрешность положения характерной точки (Mt), м | Описание обозначения точки на местности (при наличии) |
|---|---|---|---|---|---|
| | X | Y | | | |
| 1 | 2 | 3 | 4 | 5 | 6 |
| 2114 | 483754.45 | 1303418.63 | Картометрический метод | 5.0 | - |
| 2115 | 483770.23 | 1303439.01 | Картометрический метод | 5.0 | - |
| 2116 | 483786.67 | 1303424.47 | Картометрический метод | 5.0 | - |
| 2117 | 483792.21 | 1303419.38 | Картометрический метод | 5.0 | - |
| 2118 | 483800.14 | 1303411.38 | Картометрический метод | 5.0 | - |
| 2119 | 483810.00 | 1303400.03 | Картометрический метод | 5.0 | - |
| 2120 | 483815.93 | 1303392.49 | Картометрический метод | 5.0 | - |
| 2121 | 483823.33 | 1303382.95 | Картометрический метод | 5.0 | - |
| 2122 | 483831.81 | 1303370.63 | Картометрический метод | 5.0 | - |
| 2123 | 483839.92 | 1303356.62 | Картометрический метод | 5.0 | - |
| 2124 | 483846.87 | 1303342.00 | Картометрический метод | 5.0 | - |
| 2125 | 483853.63 | 1303323.74 | Картометрический метод | 5.0 | - |
| 2126 | 483857.32 | 1303321.26 | Картометрический метод | 5.0 | - |
| 2127 | 483870.87 | 1303306.73 | Картометрический метод | 5.0 | - |
| 2128 | 483882.91 | 1303274.04 | Картометрический метод | 5.0 | - |
| 2129 | 483897.12 | 1303248.47 | Картометрический метод | 5.0 | - |
| 2130 | 483910.75 | 1303231.43 | Картометрический метод | 5.0 | - |
| 2131 | 483926.66 | 1303219.12 | Картометрический метод | 5.0 | - |
| 2132 | 483948.25 | 1303209.46 | Картометрический метод | 5.0 | - |
| 2133 | 483963.03 | 1303204.53 | Картометрический метод | 5.0 | - |
| 2134 | 483974.77 | 1303203.40 | Картометрический метод | 5.0 | - |
| 2135 | 483984.62 | 1303203.40 | Картометрический метод | 5.0 | - |
| 2136 | 483998.16 | 1303212.09 | Картометрический метод | 5.0 | - |
| 2137 | 484006.00 | 1303217.21 | Картометрический метод | 5.0 | - |
| 2138 | 484013.61 | 1303228.14 | Картометрический метод | 5.0 | - |

2. Сведения о характерных точках границ объекта

| Обозначение характерных точек границ | Координаты, м | | Метод определения координат характерной точки | Средняя квадратическая погрешность положения характерной точки (Mt), м | Описание обозначения точки на местности (при наличии) |
|---|---|---|---|---|---|
| | X | Y | | | |
| 1 | 2 | 3 | 4 | 5 | 6 |
| 2139 | 484025.36 | 1303234.92 | Картометрический метод | 5.0 | - |
| 2140 | 484034.93 | 1303235.67 | Картометрический метод | 5.0 | - |
| 2141 | 484041.56 | 1303231.00 | Картометрический метод | 5.0 | - |
| 2142 | 484044.50 | 1303219.40 | Картометрический метод | 5.0 | - |
| 2143 | 484039.83 | 1303198.00 | Картометрический метод | 5.0 | - |
| 2144 | 484035.68 | 1303184.66 | Картометрический метод | 5.0 | - |
| 2145 | 484037.65 | 1303177.64 | Картометрический метод | 5.0 | - |
| 2146 | 484043.14 | 1303172.71 | Картометрический метод | 5.0 | - |
| 2147 | 484050.72 | 1303165.52 | Картометрический метод | 5.0 | - |
| 2148 | 484058.10 | 1303156.99 | Картометрический метод | 5.0 | - |
| 2149 | 484065.49 | 1303143.55 | Картометрический метод | 5.0 | - |
| 2150 | 484073.44 | 1303136.16 | Картометрический метод | 5.0 | - |
| 2151 | 484085.19 | 1303133.13 | Картометрический метод | 5.0 | - |
| 2152 | 484096.93 | 1303132.56 | Картометрический метод | 5.0 | - |
| 2153 | 484105.45 | 1303131.24 | Картометрический метод | 5.0 | - |
| 2154 | 484114.16 | 1303127.64 | Картометрический метод | 5.0 | - |
| 2155 | 484120.98 | 1303122.71 | Картометрический метод | 5.0 | - |
| 2156 | 484128.94 | 1303120.25 | Картометрический метод | 5.0 | - |
| 2157 | 484137.65 | 1303119.68 | Картометрический метод | 5.0 | - |
| 2158 | 484148.63 | 1303114.76 | Картометрический метод | 5.0 | - |
| 2159 | 484160.37 | 1303105.67 | Картометрический метод | 5.0 | - |
| 2160 | 484175.15 | 1303097.15 | Картометрический метод | 5.0 | - |
| 2161 | 484185.56 | 1303094.68 | Картометрический метод | 5.0 | - |
| 2162 | 484211.31 | 1303093.68 | Картометрический метод | 5.0 | - |
| 2163 | 484221.88 | 1303090.44 | Картометрический метод | 5.0 | - |

2. Сведения о характерных точках границ объекта

| Обозначение характерных точек границ | Координаты, м | | Метод определения координат характерной точки | Средняя квадратическая погрешность положения характерной точки (Mt), м | Описание обозначения точки на местности (при наличии) |
|---|---|---|---|---|---|
| | X | Y | | | |
| 1 | 2 | 3 | 4 | 5 | 6 |
| 2164 | 484231.76 | 1303084.30 | Картометрический метод | 5.0 | - |
| 2165 | 484241.30 | 1303072.20 | Картометрический метод | 5.0 | - |
| 2166 | 484252.89 | 1303063.00 | Картометрический метод | 5.0 | - |
| 2167 | 484274.53 | 1303051.41 | Картометрический метод | 5.0 | - |
| 2168 | 484299.41 | 1303047.50 | Картометрический метод | 5.0 | - |
| 2169 | 484323.27 | 1303043.75 | Картометрический метод | 5.0 | - |
| 2170 | 484376.61 | 1303035.40 | Картометрический метод | 5.0 | - |
| 2171 | 484405.40 | 1303029.94 | Картометрический метод | 5.0 | - |
| 2172 | 484425.34 | 1303022.28 | Картометрический метод | 5.0 | - |
| 2173 | 484443.75 | 1303019.04 | Картометрический метод | 5.0 | - |
| 2174 | 484456.53 | 1303022.79 | Картометрический метод | 5.0 | - |
| 2175 | 484467.09 | 1303030.45 | Картометрический метод | 5.0 | - |
| 2176 | 484479.19 | 1303048.01 | Картометрический метод | 5.0 | - |
| 2177 | 484488.73 | 1303071.18 | Картометрический метод | 5.0 | - |
| 2178 | 484504.75 | 1303106.80 | Картометрический метод | 5.0 | - |
| 2179 | 484514.81 | 1303128.27 | Картометрический метод | 5.0 | - |
| 2180 | 484514.81 | 1303143.87 | Картометрический метод | 5.0 | - |
| 2181 | 484501.83 | 1303154.24 | Картометрический метод | 5.0 | - |
| 2182 | 484492.79 | 1303160.32 | Картометрический метод | 5.0 | - |
| 2183 | 484479.53 | 1303165.32 | Картометрический метод | 5.0 | - |
| 2184 | 484466.89 | 1303168.28 | Картометрический метод | 5.0 | - |
| 2185 | 484454.10 | 1303168.75 | Картометрический метод | 5.0 | - |
| 2186 | 484432.33 | 1303166.49 | Картометрический метод | 5.0 | - |
| 2187 | 484405.98 | 1303164.60 | Картометрический метод | 5.0 | - |
| 2188 | 484393.93 | 1303160.98 | Картометрический метод | 5.0 | - |

2. Сведения о характерных точках границ объекта

| Обозначение характерных точек границ | Координаты, м | | Метод определения координат характерной точки | Средняя квадратическая погрешность положения характерной точки (Mt), м | Описание обозначения точки на местности (при наличии) |
|---|---|---|---|---|---|
| | X | Y | | | |
| 1 | 2 | 3 | 4 | 5 | 6 |
| 2189 | 484386.35 | 1303164.00 | Картометрический метод | 5.0 | - |
| 2190 | 484383.25 | 1303167.61 | Картометрический метод | 5.0 | - |
| 2191 | 484381.01 | 1303174.84 | Картометрический метод | 5.0 | - |
| 2192 | 484378.00 | 1303185.95 | Картометрический метод | 5.0 | - |
| 2193 | 484373.44 | 1303191.20 | Картометрический метод | 5.0 | - |
| 2194 | 484366.20 | 1303197.31 | Картометрический метод | 5.0 | - |
| 2195 | 484356.39 | 1303199.81 | Картометрический метод | 5.0 | - |
| 2196 | 484343.48 | 1303203.17 | Картометрический метод | 5.0 | - |
| 2197 | 484315.60 | 1303212.83 | Картометрический метод | 5.0 | - |
| 2198 | 484301.24 | 1303226.84 | Картометрический метод | 5.0 | - |
| 2199 | 484287.06 | 1303233.67 | Картометрический метод | 5.0 | - |
| 2200 | 484276.20 | 1303233.15 | Картометрический метод | 5.0 | - |
| 2201 | 484266.56 | 1303228.07 | Картометрический метод | 5.0 | - |
| 2202 | 484255.70 | 1303228.07 | Картометрический метод | 5.0 | - |
| 2203 | 484247.65 | 1303232.44 | Картометрический метод | 5.0 | - |
| 2204 | 484236.26 | 1303244.35 | Картометрический метод | 5.0 | - |
| 2205 | 484225.58 | 1303253.46 | Картометрический метод | 5.0 | - |
| 2206 | 484181.09 | 1303274.83 | Картометрический метод | 5.0 | - |
| 2207 | 484165.68 | 1303283.94 | Картометрический метод | 5.0 | - |
| 2208 | 484151.32 | 1303299.70 | Картометрический метод | 5.0 | - |
| 2209 | 484137.13 | 1303314.41 | Картометрический метод | 5.0 | - |
| 2210 | 484118.39 | 1303325.10 | Картометрический метод | 5.0 | - |
| 2211 | 484104.03 | 1303323.87 | Картометрический метод | 5.0 | - |
| 2212 | 484086.34 | 1303321.07 | Картометрический метод | 5.0 | - |
| 2213 | 484075.48 | 1303324.57 | Картометрический метод | 5.0 | - |

2. Сведения о характерных точках границ объекта

| Обозначение характерных точек границ | Координаты, м | | Метод определения координат характерной точки | Средняя квадратическая погрешность положения характерной точки (Mt), м | Описание обозначения точки на местности (при наличии) |
|---|---|---|---|---|---|
| | X | Y | | | |
| 1 | 2 | 3 | 4 | 5 | 6 |
| 2214 | 484070.40 | 1303334.73 | Картометрический метод | 5.0 | - |
| 2215 | 484070.93 | 1303343.14 | Картометрический метод | 5.0 | - |
| 2216 | 484073.90 | 1303352.77 | Картометрический метод | 5.0 | - |
| 2217 | 484079.51 | 1303366.26 | Картометрический метод | 5.0 | - |
| 2218 | 484077.23 | 1303379.92 | Картометрический метод | 5.0 | - |
| 2219 | 484069.88 | 1303387.80 | Картометрический метод | 5.0 | - |
| 2220 | 484033.03 | 1303402.93 | Картометрический метод | 5.0 | - |
| 2221 | 484021.05 | 1303405.28 | Картометрический метод | 5.0 | - |
| 2222 | 483987.09 | 1303414.90 | Картометрический метод | 5.0 | - |
| 2223 | 483969.22 | 1303418.04 | Картометрический метод | 5.0 | - |
| 2224 | 483951.95 | 1303416.08 | Картометрический метод | 5.0 | - |
| 2225 | 483939.19 | 1303416.08 | Картометрический метод | 5.0 | - |
| 2226 | 483928.98 | 1303416.08 | Картометрический метод | 5.0 | - |
| 2227 | 483924.46 | 1303419.22 | Картометрический метод | 5.0 | - |
| 2228 | 483924.46 | 1303423.15 | Картометрический метод | 5.0 | - |
| 2229 | 483926.43 | 1303431.39 | Картометрический метод | 5.0 | - |
| 2230 | 483927.02 | 1303441.99 | Картометрический метод | 5.0 | - |
| 2231 | 483925.84 | 1303451.02 | Картометрический метод | 5.0 | - |
| 2232 | 483917.99 | 1303458.48 | Картометрический метод | 5.0 | - |
| 2233 | 483915.38 | 1303460.57 | Картометрический метод | 5.0 | - |
| 2111 | 483822.78 | 1303484.15 | Картометрический метод | 5.0 | - |
| 2234 | 483559.40 | 1302893.85 | Картометрический метод | 5.0 | - |
| 2235 | 483544.30 | 1302923.38 | Картометрический метод | 5.0 | - |
| 2236 | 483539.43 | 1302933.60 | Картометрический метод | 5.0 | - |
| 2237 | 483535.14 | 1302944.09 | Картометрический метод | 5.0 | - |

2. Сведения о характерных точках границ объекта

| Обозначение характерных точек границ | Координаты, м | | Метод определения координат характерной точки | Средняя квадратическая погрешность положения характерной точки (Mt), м | Описание обозначения точки на местности (при наличии) |
|---|---|---|---|---|---|
| | X | Y | | | |
| 1 | 2 | 3 | 4 | 5 | 6 |
| 2238 | 483530.37 | 1302958.42 | Картометрический метод | 5.0 | - |
| 2239 | 483526.95 | 1302971.84 | Картометрический метод | 5.0 | - |
| 2240 | 483523.91 | 1302985.77 | Картометрический метод | 5.0 | - |
| 2241 | 483522.11 | 1302994.03 | Картометрический метод | 5.0 | - |
| 2242 | 483510.88 | 1302977.82 | Картометрический метод | 5.0 | - |
| 2243 | 483496.63 | 1302957.24 | Картометрический метод | 5.0 | - |
| 2244 | 483481.90 | 1302935.97 | Картометрический метод | 5.0 | - |
| 2245 | 483479.16 | 1302932.01 | Картометрический метод | 5.0 | - |
| 2246 | 483481.27 | 1302873.54 | Картометрический метод | 5.0 | - |
| 2247 | 483489.01 | 1302868.73 | Картометрический метод | 5.0 | - |
| 2248 | 483526.33 | 1302843.97 | Картометрический метод | 5.0 | - |
| 2249 | 483540.56 | 1302865.28 | Картометрический метод | 5.0 | - |
| 2250 | 483554.98 | 1302887.15 | Картометрический метод | 5.0 | - |
| 2234 | 483559.40 | 1302893.85 | Картометрический метод | 5.0 | - |
| 2251 | 483512.40 | 1302815.54 | Картометрический метод | 5.0 | - |
| 2252 | 483473.03 | 1302835.39 | Картометрический метод | 5.0 | - |
| 2253 | 483467.60 | 1302978.53 | Картометрический метод | 5.0 | - |
| 2254 | 483423.51 | 1302916.11 | Картометрический метод | 5.0 | - |
| 2255 | 483426.36 | 1302849.55 | Картометрический метод | 5.0 | - |
| 2256 | 483433.27 | 1302798.13 | Картометрический метод | 5.0 | - |
| 2257 | 483452.55 | 1302782.89 | Картометрический метод | 5.0 | - |
| 2258 | 483482.78 | 1302778.37 | Картометрический метод | 5.0 | - |
| 2259 | 483496.82 | 1302792.18 | Картометрический метод | 5.0 | - |
| 2251 | 483512.40 | 1302815.54 | Картометрический метод | 5.0 | - |
| 2260 | 483548.33 | 1303049.48 | Картометрический метод | 5.0 | - |

2. Сведения о характерных точках границ объекта

| Обозначение характерных точек границ | Координаты, м | | Метод определения координат характерной точки | Средняя квадратическая погрешность положения характерной точки (Mt), м | Описание обозначения точки на местности (при наличии) |
|---|---|---|---|---|---|
| | X | Y | | | |
| 1 | 2 | 3 | 4 | 5 | 6 |
| 2261 | 483514.26 | 1303073.07 | Картометрический метод | 5.0 | - |
| 2262 | 483506.93 | 1303062.94 | Картометрический метод | 5.0 | - |
| 2263 | 483499.60 | 1303052.81 | Картометрический метод | 5.0 | - |
| 2264 | 483466.42 | 1303077.10 | Картометрический метод | 5.0 | - |
| 2265 | 483451.85 | 1303057.11 | Картометрический метод | 5.0 | - |
| 2266 | 483437.45 | 1303037.36 | Картометрический метод | 5.0 | - |
| 2267 | 483422.91 | 1303017.38 | Картометрический метод | 5.0 | - |
| 2268 | 483408.26 | 1302997.50 | Картометрический метод | 5.0 | - |
| 2269 | 483393.43 | 1302977.38 | Картометрический метод | 5.0 | - |
| 2270 | 483378.65 | 1302957.21 | Картометрический метод | 5.0 | - |
| 2271 | 483364.14 | 1302937.39 | Картометрический метод | 5.0 | - |
| 2272 | 483349.95 | 1302918.02 | Картометрический метод | 5.0 | - |
| 2273 | 483386.34 | 1302890.96 | Картометрический метод | 5.0 | - |
| 2274 | 483400.48 | 1302911.57 | Картометрический метод | 5.0 | - |
| 2275 | 483414.32 | 1302931.74 | Картометрический метод | 5.0 | - |
| 2276 | 483428.92 | 1302953.03 | Картометрический метод | 5.0 | - |
| 2277 | 483443.05 | 1302973.63 | Картометрический метод | 5.0 | - |
| 2278 | 483457.02 | 1302993.99 | Картометрический метод | 5.0 | - |
| 2279 | 483470.89 | 1303013.16 | Картометрический метод | 5.0 | - |
| 2280 | 483506.19 | 1302988.61 | Картометрический метод | 5.0 | - |
| 2281 | 483519.87 | 1303008.38 | Картометрический метод | 5.0 | - |
| 2282 | 483534.10 | 1303028.92 | Картометрический метод | 5.0 | - |
| 2260 | 483548.33 | 1303049.48 | Картометрический метод | 5.0 | - |
| 2283 | 483516.69 | 1303076.44 | Картометрический метод | 5.0 | - |
| 2284 | 483532.59 | 1303098.42 | Картометрический метод | 5.0 | - |

2. Сведения о характерных точках границ объекта

| Обозначение характерных точек границ | Координаты, м | | Метод определения координат характерной точки | Средняя квадратическая погрешность положения характерной точки (Mt), м | Описание обозначения точки на местности (при наличии) |
|---|---|---|---|---|---|
| | X | Y | | | |
| 1 | 2 | 3 | 4 | 5 | 6 |
| 2285 | 483543.56 | 1303113.58 | Картометрический метод | 5.0 | - |
| 2286 | 483546.96 | 1303118.28 | Картометрический метод | 5.0 | - |
| 2287 | 483514.54 | 1303142.51 | Картометрический метод | 5.0 | - |
| 2288 | 483499.18 | 1303121.86 | Картометрический метод | 5.0 | - |
| 2289 | 483483.40 | 1303100.31 | Картометрический метод | 5.0 | - |
| 2290 | 483481.18 | 1303097.27 | Картометрический метод | 5.0 | - |
| 2291 | 483503.05 | 1303081.27 | Картометрический метод | 5.0 | - |
| 2292 | 483501.81 | 1303087.11 | Картометрический метод | 5.0 | - |
| 2283 | 483516.69 | 1303076.44 | Картометрический метод | 5.0 | - |
| 2293 | 483390.59 | 1302875.49 | Картометрический метод | 5.0 | - |
| 2294 | 483390.56 | 1302875.52 | Картометрический метод | 5.0 | - |
| 2295 | 483352.41 | 1302903.73 | Картометрический метод | 5.0 | - |
| 2296 | 483314.90 | 1302931.64 | Картометрический метод | 5.0 | - |
| 2297 | 483281.51 | 1302956.44 | Картометрический метод | 5.0 | - |
| 2298 | 483267.72 | 1302937.88 | Картометрический метод | 5.0 | - |
| 2299 | 483247.59 | 1302950.76 | Картометрический метод | 5.0 | - |
| 2300 | 483262.53 | 1302970.69 | Картометрический метод | 5.0 | - |
| 2301 | 483233.08 | 1302992.77 | Картометрический метод | 5.0 | - |
| 2302 | 483205.65 | 1303013.36 | Картометрический метод | 5.0 | - |
| 2303 | 483180.77 | 1303032.32 | Картометрический метод | 5.0 | - |
| 2304 | 483155.43 | 1303051.64 | Картометрический метод | 5.0 | - |
| 2305 | 483130.85 | 1303070.37 | Картометрический метод | 5.0 | - |
| 2306 | 483108.77 | 1303087.20 | Картометрический метод | 5.0 | - |
| 2307 | 483090.28 | 1303101.30 | Картометрический метод | 5.0 | - |
| 2308 | 483070.72 | 1303116.21 | Картометрический метод | 5.0 | - |

2. Сведения о характерных точках границ объекта

| Обозначение характерных точек границ | Координаты, м | | Метод определения координат характерной точки | Средняя квадратическая погрешность положения характерной точки (Mt), м | Описание обозначения точки на местности (при наличии) |
|---|---|---|---|---|---|
| | X | Y | | | |
| 1 | 2 | 3 | 4 | 5 | 6 |
| 2309 | 483051.58 | 1303130.80 | Картометрический метод | 5.0 | - |
| 2310 | 483054.06 | 1303141.49 | Картометрический метод | 5.0 | - |
| 2311 | 483083.21 | 1303119.26 | Картометрический метод | 5.0 | - |
| 2312 | 483099.87 | 1303141.39 | Картометрический метод | 5.0 | - |
| 2313 | 483116.53 | 1303163.52 | Картометрический метод | 5.0 | - |
| 2314 | 483133.19 | 1303185.65 | Картометрический метод | 5.0 | - |
| 2315 | 483149.86 | 1303207.78 | Картометрический метод | 5.0 | - |
| 2316 | 483166.52 | 1303229.91 | Картометрический метод | 5.0 | - |
| 2317 | 483183.18 | 1303252.04 | Картометрический метод | 5.0 | - |
| 2318 | 483199.84 | 1303274.16 | Картометрический метод | 5.0 | - |
| 2319 | 483216.50 | 1303296.29 | Картометрический метод | 5.0 | - |
| 2320 | 483233.16 | 1303318.42 | Картометрический метод | 5.0 | - |
| 2321 | 483249.82 | 1303340.55 | Картометрический метод | 5.0 | - |
| 2322 | 483266.51 | 1303362.71 | Картометрический метод | 5.0 | - |
| 2323 | 483235.92 | 1303383.73 | Картометрический метод | 5.0 | - |
| 2324 | 483140.19 | 1303264.34 | Картометрический метод | 5.0 | - |
| 2325 | 483070.08 | 1303177.40 | Картометрический метод | 5.0 | - |
| 2326 | 483028.50 | 1303121.55 | Картометрический метод | 5.0 | - |
| 2327 | 483003.64 | 1303093.14 | Картометрический метод | 5.0 | - |
| 2328 | 483027.92 | 1303036.46 | Картометрический метод | 5.0 | - |
| 2329 | 483105.47 | 1302984.73 | Картометрический метод | 5.0 | - |
| 2330 | 483255.00 | 1302890.01 | Картометрический метод | 5.0 | - |
| 2331 | 483363.52 | 1302826.70 | Картометрический метод | 5.0 | - |
| 2293 | 483390.59 | 1302875.49 | Картометрический метод | 5.0 | - |
| 2332 | 483477.02 | 1303219.70 | Картометрический метод | 5.0 | - |

2. Сведения о характерных точках границ объекта

| Обозначение характерных точек границ | Координаты, м | | Метод определения координат характерной точки | Средняя квадратическая погрешность положения характерной точки (Mt), м | Описание обозначения точки на местности (при наличии) |
|---|---|---|---|---|---|
| | X | Y | | | |
| 1 | 2 | 3 | 4 | 5 | 6 |
| 2333 | 483458.99 | 1303195.42 | Картометрический метод | 5.0 | - |
| 2334 | 483442.00 | 1303172.55 | Картометрический метод | 5.0 | - |
| 2335 | 483424.82 | 1303149.42 | Картометрический метод | 5.0 | - |
| 2336 | 483408.05 | 1303126.83 | Картометрический метод | 5.0 | - |
| 2337 | 483390.82 | 1303103.63 | Картометрический метод | 5.0 | - |
| 2338 | 483417.77 | 1303083.61 | Картометрический метод | 5.0 | - |
| 2339 | 483400.54 | 1303060.41 | Картометрический метод | 5.0 | - |
| 2340 | 483373.59 | 1303080.43 | Картометрический метод | 5.0 | - |
| 2341 | 483356.36 | 1303057.23 | Картометрический метод | 5.0 | - |
| 2342 | 483339.13 | 1303034.02 | Картометрический метод | 5.0 | - |
| 2343 | 483321.90 | 1303010.82 | Картометрический метод | 5.0 | - |
| 2344 | 483304.66 | 1302987.62 | Картометрический метод | 5.0 | - |
| 2345 | 483287.49 | 1302964.50 | Картометрический метод | 5.0 | - |
| 2346 | 483314.78 | 1302944.34 | Картометрический метод | 5.0 | - |
| 2347 | 483341.93 | 1302923.99 | Картометрический метод | 5.0 | - |
| 2348 | 483359.12 | 1302947.46 | Картометрический метод | 5.0 | - |
| 2349 | 483376.20 | 1302970.77 | Картометрический метод | 5.0 | - |
| 2350 | 483393.26 | 1302993.99 | Картометрический метод | 5.0 | - |
| 2351 | 483410.40 | 1303017.25 | Картометрический метод | 5.0 | - |
| 2352 | 483427.55 | 1303040.74 | Картометрический метод | 5.0 | - |
| 2353 | 483444.56 | 1303064.10 | Картометрический метод | 5.0 | - |
| 2354 | 483461.56 | 1303087.38 | Картометрический метод | 5.0 | - |
| 2355 | 483478.19 | 1303110.11 | Картометрический метод | 5.0 | - |
| 2356 | 483494.62 | 1303132.56 | Картометрический метод | 5.0 | - |
| 2357 | 483511.95 | 1303155.75 | Картометрический метод | 5.0 | - |

2. Сведения о характерных точках границ объекта

| Обозначение характерных точек границ | Координаты, м | | Метод определения координат характерной точки | Средняя квадратическая погрешность положения характерной точки (Mt), м | Описание обозначения точки на местности (при наличии) |
|---|---|---|---|---|---|
| | X | Y | | | |
| 1 | 2 | 3 | 4 | 5 | 6 |
| 2358 | 483530.11 | 1303180.07 | Картометрический метод | 5.0 | - |
| 2359 | 483503.48 | 1303199.75 | Картометрический метод | 5.0 | - |
| 2332 | 483477.02 | 1303219.70 | Картометрический метод | 5.0 | - |
| 2360 | 483469.03 | 1303225.72 | Картометрический метод | 5.0 | - |
| 2361 | 483437.89 | 1303249.34 | Картометрический метод | 5.0 | - |
| 2362 | 483406.75 | 1303272.97 | Картометрический метод | 5.0 | - |
| 2363 | 483389.28 | 1303249.25 | Картометрический метод | 5.0 | - |
| 2364 | 483372.14 | 1303225.98 | Картометрический метод | 5.0 | - |
| 2365 | 483355.01 | 1303202.71 | Картометрический метод | 5.0 | - |
| 2366 | 483337.87 | 1303179.44 | Картометрический метод | 5.0 | - |
| 2367 | 483320.73 | 1303156.16 | Картометрический метод | 5.0 | - |
| 2368 | 483303.59 | 1303132.90 | Картометрический метод | 5.0 | - |
| 2369 | 483286.46 | 1303109.62 | Картометрический метод | 5.0 | - |
| 2370 | 483269.32 | 1303086.35 | Картометрический метод | 5.0 | - |
| 2371 | 483252.18 | 1303063.08 | Картометрический метод | 5.0 | - |
| 2372 | 483235.05 | 1303039.81 | Картометрический метод | 5.0 | - |
| 2373 | 483217.95 | 1303016.60 | Картометрический метод | 5.0 | - |
| 2374 | 483248.72 | 1302993.54 | Картометрический метод | 5.0 | - |
| 2375 | 483279.48 | 1302970.48 | Картометрический метод | 5.0 | - |
| 2376 | 483296.96 | 1302994.02 | Картометрический метод | 5.0 | - |
| 2377 | 483314.19 | 1303017.22 | Картометрический метод | 5.0 | - |
| 2378 | 483331.42 | 1303040.43 | Картометрический метод | 5.0 | - |
| 2379 | 483348.65 | 1303063.63 | Картометрический метод | 5.0 | - |
| 2380 | 483365.88 | 1303086.83 | Картометрический метод | 5.0 | - |
| 2381 | 483383.12 | 1303110.03 | Картометрический метод | 5.0 | - |

2. Сведения о характерных точках границ объекта

| Обозначение характерных точек границ | Координаты, м | | Метод определения координат характерной точки | Средняя квадратическая погрешность положения характерной точки (Mt), м | Описание обозначения точки на местности (при наличии) |
|---|---|---|---|---|---|
| | X | Y | | | |
| 1 | 2 | 3 | 4 | 5 | 6 |
| 2382 | 483400.35 | 1303133.23 | Картометрический метод | 5.0 | - |
| 2383 | 483417.58 | 1303156.43 | Картометрический метод | 5.0 | - |
| 2384 | 483434.81 | 1303179.64 | Картометрический метод | 5.0 | - |
| 2385 | 483452.04 | 1303202.84 | Картометрический метод | 5.0 | - |
| 2360 | 483469.03 | 1303225.72 | Картометрический метод | 5.0 | - |
| 2386 | 483398.79 | 1303279.03 | Картометрический метод | 5.0 | - |
| 2387 | 483371.04 | 1303300.18 | Картометрический метод | 5.0 | - |
| 2388 | 483343.95 | 1303320.45 | Картометрический метод | 5.0 | - |
| 2389 | 483326.60 | 1303297.59 | Картометрический метод | 5.0 | - |
| 2390 | 483309.13 | 1303274.58 | Картометрический метод | 5.0 | - |
| 2391 | 483291.59 | 1303251.55 | Картометрический метод | 5.0 | - |
| 2392 | 483319.79 | 1303230.08 | Картометрический метод | 5.0 | - |
| 2393 | 483302.56 | 1303207.46 | Картометрический метод | 5.0 | - |
| 2394 | 483274.05 | 1303228.52 | Картометрический метод | 5.0 | - |
| 2395 | 483256.52 | 1303205.26 | Картометрический метод | 5.0 | - |
| 2396 | 483239.03 | 1303182.19 | Картометрический метод | 5.0 | - |
| 2397 | 483221.60 | 1303159.07 | Картометрический метод | 5.0 | - |
| 2398 | 483203.88 | 1303135.06 | Картометрический метод | 5.0 | - |
| 2399 | 483233.47 | 1303113.84 | Картометрический метод | 5.0 | - |
| 2400 | 483216.29 | 1303090.55 | Картометрический метод | 5.0 | - |
| 2401 | 483187.01 | 1303111.54 | Картометрический метод | 5.0 | - |
| 2402 | 483170.15 | 1303088.03 | Картометрический метод | 5.0 | - |
| 2403 | 483153.90 | 1303065.38 | Картометрический метод | 5.0 | - |
| 2404 | 483181.94 | 1303044.00 | Картометрический метод | 5.0 | - |
| 2405 | 483209.98 | 1303022.63 | Картометрический метод | 5.0 | - |

2. Сведения о характерных точках границ объекта

| Обозначение характерных точек границ | Координаты, м | | Метод определения координат характерной точки | Средняя квадратическая погрешность положения характерной точки (Mt), м | Описание обозначения точки на местности (при наличии) |
|---|---|---|---|---|---|
| | X | Y | | | |
| 1 | 2 | 3 | 4 | 5 | 6 |
| 2406 | 483227.46 | 1303046.38 | Картометрический метод | 5.0 | - |
| 2407 | 483244.62 | 1303069.69 | Картометрический метод | 5.0 | - |
| 2408 | 483261.78 | 1303093.01 | Картометрический метод | 5.0 | - |
| 2409 | 483278.96 | 1303116.31 | Картометрический метод | 5.0 | - |
| 2410 | 483296.13 | 1303139.62 | Картометрический метод | 5.0 | - |
| 2411 | 483313.29 | 1303162.93 | Картометрический метод | 5.0 | - |
| 2412 | 483330.46 | 1303186.24 | Картометрический метод | 5.0 | - |
| 2413 | 483347.62 | 1303209.55 | Картометрический метод | 5.0 | - |
| 2414 | 483364.82 | 1303232.84 | Картометрический метод | 5.0 | - |
| 2415 | 483381.95 | 1303256.17 | Картометрический метод | 5.0 | - |
| 2386 | 483398.79 | 1303279.03 | Картометрический метод | 5.0 | - |
| 2416 | 483335.58 | 1303325.95 | Картометрический метод | 5.0 | - |
| 2417 | 483307.94 | 1303344.87 | Картометрический метод | 5.0 | - |
| 2418 | 483279.92 | 1303363.97 | Картометрический метод | 5.0 | - |
| 2419 | 483262.98 | 1303341.40 | Картометрический метод | 5.0 | - |
| 2420 | 483245.73 | 1303318.50 | Картометрический метод | 5.0 | - |
| 2421 | 483228.56 | 1303295.68 | Картометрический метод | 5.0 | - |
| 2422 | 483211.38 | 1303272.86 | Картометрический метод | 5.0 | - |
| 2423 | 483194.20 | 1303250.04 | Картометрический метод | 5.0 | - |
| 2424 | 483176.96 | 1303227.15 | Картометрический метод | 5.0 | - |
| 2425 | 483159.74 | 1303204.28 | Картометрический метод | 5.0 | - |
| 2426 | 483142.49 | 1303181.37 | Картометрический метод | 5.0 | - |
| 2427 | 483125.13 | 1303158.32 | Картометрический метод | 5.0 | - |
| 2428 | 483108.07 | 1303135.65 | Картометрический метод | 5.0 | - |
| 2429 | 483091.18 | 1303113.22 | Картометрический метод | 5.0 | - |

2. Сведения о характерных точках границ объекта

| Обозначение характерных точек границ | Координаты, м | | Метод определения координат характерной точки | Средняя квадратическая погрешность положения характерной точки (Mt), м | Описание обозначения точки на местности (при наличии) |
|---|---|---|---|---|---|
| | X | Y | | | |
| 1 | 2 | 3 | 4 | 5 | 6 |
| 2430 | 483119.35 | 1303091.71 | Картометрический метод | 5.0 | - |
| 2431 | 483145.95 | 1303071.44 | Картометрический метод | 5.0 | - |
| 2432 | 483163.43 | 1303095.82 | Картометрический метод | 5.0 | - |
| 2433 | 483180.10 | 1303119.06 | Картометрический метод | 5.0 | - |
| 2434 | 483196.78 | 1303142.30 | Картометрический метод | 5.0 | - |
| 2435 | 483213.34 | 1303164.72 | Картометрический метод | 5.0 | - |
| 2436 | 483230.55 | 1303187.55 | Картометрический метод | 5.0 | - |
| 2437 | 483247.76 | 1303210.38 | Картометрический метод | 5.0 | - |
| 2438 | 483264.93 | 1303233.05 | Картометрический метод | 5.0 | - |
| 2439 | 483282.25 | 1303255.79 | Картометрический метод | 5.0 | - |
| 2440 | 483299.57 | 1303278.53 | Картометрический метод | 5.0 | - |
| 2441 | 483316.88 | 1303301.35 | Картометрический метод | 5.0 | - |
| 2416 | 483335.58 | 1303325.95 | Картометрический метод | 5.0 | - |
| 2442 | 487892.03 | 1305755.24 | Картометрический метод | 5.0 | - |
| 2443 | 487883.98 | 1305764.27 | Картометрический метод | 5.0 | - |
| 2444 | 487835.52 | 1305818.65 | Картометрический метод | 5.0 | - |
| 2445 | 487822.93 | 1305832.78 | Картометрический метод | 5.0 | - |
| 2446 | 487821.08 | 1305836.11 | Картометрический метод | 5.0 | - |
| 2447 | 487815.38 | 1305846.37 | Картометрический метод | 5.0 | - |
| 2448 | 487812.46 | 1305833.00 | Картометрический метод | 5.0 | - |
| 2449 | 487815.55 | 1305814.44 | Картометрический метод | 5.0 | - |
| 2450 | 487830.24 | 1305804.64 | Картометрический метод | 5.0 | - |
| 2451 | 487853.44 | 1305792.53 | Картометрический метод | 5.0 | - |
| 2452 | 487864.01 | 1305775.77 | Картометрический метод | 5.0 | - |
| 2453 | 487862.47 | 1305755.66 | Картометрический метод | 5.0 | - |

2. Сведения о характерных точках границ объекта

| Обозначение характерных точек границ | Координаты, м | | Метод определения координат характерной точки | Средняя квадратическая погрешность положения характерной точки (Mt), м | Описание обозначения точки на местности (при наличии) |
|---|---|---|---|---|---|
| | X | Y | | | |
| 1 | 2 | 3 | 4 | 5 | 6 |
| 2454 | 487868.14 | 1305745.09 | Картометрический метод | 5.0 | - |
| 2455 | 487898.56 | 1305729.88 | Картометрический метод | 5.0 | - |
| 2456 | 487909.13 | 1305718.54 | Картометрический метод | 5.0 | - |
| 2457 | 487909.65 | 1305714.16 | Картометрический метод | 5.0 | - |
| 2458 | 487918.46 | 1305745.06 | Картометрический метод | 5.0 | - |
| 2442 | 487892.03 | 1305755.24 | Картометрический метод | 5.0 | - |
| 2459 | 488218.65 | 1307967.95 | Картометрический метод | 5.0 | - |
| 2460 | 488218.93 | 1307957.90 | Картометрический метод | 5.0 | - |
| 2461 | 488201.55 | 1307920.26 | Картометрический метод | 5.0 | - |
| 2462 | 488203.91 | 1307920.69 | Картометрический метод | 5.0 | - |
| 2463 | 488203.91 | 1307920.96 | Картометрический метод | 5.0 | - |
| 2464 | 488219.72 | 1307925.29 | Картометрический метод | 5.0 | - |
| 2465 | 488244.70 | 1307932.14 | Картометрический метод | 5.0 | - |
| 2466 | 488264.94 | 1307937.69 | Картометрический метод | 5.0 | - |
| 2467 | 488240.45 | 1307957.26 | Картометрический метод | 5.0 | - |
| 2468 | 488368.96 | 1307987.36 | Картометрический метод | 5.0 | - |
| 2469 | 488345.35 | 1307993.29 | Картометрический метод | 5.0 | - |
| 2459 | 488218.65 | 1307967.95 | Картометрический метод | 5.0 | - |
| 2470 | 487340.69 | 1308470.92 | Картометрический метод | 5.0 | - |
| 2471 | 487339.79 | 1308473.18 | Картометрический метод | 5.0 | - |
| 2472 | 487348.10 | 1308484.22 | Картометрический метод | 5.0 | - |
| 2473 | 487355.24 | 1308490.72 | Картометрический метод | 5.0 | - |
| 2474 | 487329.51 | 1308502.67 | Картометрический метод | 5.0 | - |
| 2475 | 487306.55 | 1308479.78 | Картометрический метод | 5.0 | - |
| 2470 | 487340.69 | 1308470.92 | Картометрический метод | 5.0 | - |

2. Сведения о характерных точках границ объекта

| Обозначение характерных точек границ | Координаты, м | | Метод определения координат характерной точки | Средняя квадратическая погрешность положения характерной точки (Mt), м | Описание обозначения точки на местности (при наличии) |
|---|---|---|---|---|---|
| | X | Y | | | |
| 1 | 2 | 3 | 4 | 5 | 6 |
| 2476 | 487366.93 | 1308897.98 | Картометрический метод | 5.0 | - |
| 2477 | 487347.78 | 1308908.86 | Картометрический метод | 5.0 | - |
| 2478 | 487341.87 | 1308902.44 | Картометрический метод | 5.0 | - |
| 2479 | 487342.19 | 1308899.95 | Картометрический метод | 5.0 | - |
| 2476 | 487366.93 | 1308897.98 | Картометрический метод | 5.0 | - |
| 2480 | 487301.15 | 1308725.34 | Картометрический метод | 5.0 | - |
| 2481 | 487315.31 | 1308726.63 | Картометрический метод | 5.0 | - |
| 2482 | 487317.94 | 1308738.13 | Картометрический метод | 5.0 | - |
| 2483 | 487313.03 | 1308745.41 | Картометрический метод | 5.0 | - |
| 2480 | 487301.15 | 1308725.34 | Картометрический метод | 5.0 | - |
| 2484 | 486400.30 | 1308140.58 | Картометрический метод | 5.0 | - |
| 2485 | 486418.79 | 1308153.10 | Картометрический метод | 5.0 | - |
| 2486 | 486422.50 | 1308147.95 | Картометрический метод | 5.0 | - |
| 2487 | 486422.65 | 1308148.09 | Картометрический метод | 5.0 | - |
| 2488 | 486424.12 | 1308149.46 | Картометрический метод | 5.0 | - |
| 2489 | 486461.94 | 1308166.52 | Картометрический метод | 5.0 | - |
| 2490 | 486458.41 | 1308175.02 | Картометрический метод | 5.0 | - |
| 2491 | 486489.20 | 1308187.79 | Картометрический метод | 5.0 | - |
| 2492 | 486492.33 | 1308180.25 | Картометрический метод | 5.0 | - |
| 2493 | 486594.91 | 1308226.52 | Картометрический метод | 5.0 | - |
| 2494 | 486590.58 | 1308229.69 | Картометрический метод | 5.0 | - |
| 2495 | 486596.21 | 1308232.42 | Картометрический метод | 5.0 | - |
| 2496 | 486592.89 | 1308236.30 | Картометрический метод | 5.0 | - |
| 2497 | 486582.48 | 1308231.96 | Картометрический метод | 5.0 | - |
| 2498 | 486439.68 | 1308166.73 | Картометрический метод | 5.0 | - |

2. Сведения о характерных точках границ объекта

| Обозначение характерных точек границ | Координаты, м | | Метод определения координат характерной точки | Средняя квадратическая погрешность положения характерной точки (Mt), м | Описание обозначения точки на местности (при наличии) |
|---|---|---|---|---|---|
| | X | Y | | | |
| 1 | 2 | 3 | 4 | 5 | 6 |
| 2499 | 486437.38 | 1308165.53 | Картометрический метод | 5.0 | - |
| 2500 | 486396.69 | 1308144.32 | Картометрический метод | 5.0 | - |
| 2484 | 486400.30 | 1308140.58 | Картометрический метод | 5.0 | - |
| 2501 | 485648.16 | 1308152.75 | Картометрический метод | 5.0 | - |
| 2502 | 485557.74 | 1308146.19 | Картометрический метод | 5.0 | - |
| 2503 | 485547.88 | 1308152.68 | Картометрический метод | 5.0 | - |
| 2504 | 485547.78 | 1308124.36 | Картометрический метод | 5.0 | - |
| 2505 | 485573.65 | 1308119.59 | Картометрический метод | 5.0 | - |
| 2506 | 485595.31 | 1308115.60 | Картометрический метод | 5.0 | - |
| 2507 | 485618.94 | 1308111.25 | Картометрический метод | 5.0 | - |
| 2508 | 485645.60 | 1308106.34 | Картометрический метод | 5.0 | - |
| 2509 | 485658.53 | 1308149.36 | Картометрический метод | 5.0 | - |
| 2501 | 485648.16 | 1308152.75 | Картометрический метод | 5.0 | - |
| 2510 | 485446.51 | 1308241.94 | Картометрический метод | 5.0 | - |
| 2511 | 485440.03 | 1308260.88 | Картометрический метод | 5.0 | - |
| 2512 | 485431.75 | 1308265.66 | Картометрический метод | 5.0 | - |
| 2513 | 485435.43 | 1308254.90 | Картометрический метод | 5.0 | - |
| 2514 | 485417.64 | 1308257.78 | Картометрический метод | 5.0 | - |
| 2515 | 485388.20 | 1308262.56 | Картометрический метод | 5.0 | - |
| 2516 | 485381.52 | 1308262.84 | Картометрический метод | 5.0 | - |
| 2517 | 485373.45 | 1308262.16 | Картометрический метод | 5.0 | - |
| 2518 | 485355.02 | 1308260.62 | Картометрический метод | 5.0 | - |
| 2519 | 485320.35 | 1308252.71 | Картометрический метод | 5.0 | - |
| 2520 | 485286.65 | 1308242.97 | Картометрический метод | 5.0 | - |
| 2521 | 485246.71 | 1308232.40 | Картометрический метод | 5.0 | - |

2. Сведения о характерных точках границ объекта

| Обозначение характерных точек границ | Координаты, м | | Метод определения координат характерной точки | Средняя квадратическая погрешность положения характерной точки (Mt), м | Описание обозначения точки на местности (при наличии) |
|---|---|---|---|---|---|
| | X | Y | | | |
| 1 | 2 | 3 | 4 | 5 | 6 |
| 2522 | 485334.88 | 1308245.99 | Картометрический метод | 5.0 | - |
| 2523 | 485335.91 | 1308246.00 | Картометрический метод | 5.0 | - |
| 2524 | 485356.55 | 1308250.71 | Картометрический метод | 5.0 | - |
| 2525 | 485381.73 | 1308252.82 | Картометрический метод | 5.0 | - |
| 2526 | 485387.19 | 1308252.60 | Картометрический метод | 5.0 | - |
| 2527 | 485403.12 | 1308250.01 | Картометрический метод | 5.0 | - |
| 2528 | 485405.78 | 1308246.93 | Картометрический метод | 5.0 | - |
| 2529 | 485418.13 | 1308248.06 | Картометрический метод | 5.0 | - |
| 2530 | 485438.01 | 1308247.36 | Картометрический метод | 5.0 | - |
| 2510 | 485446.51 | 1308241.94 | Картометрический метод | 5.0 | - |
| 2531 | 483964.04 | 1306756.60 | Картометрический метод | 5.0 | - |
| 2532 | 483998.08 | 1306757.28 | Картометрический метод | 5.0 | - |
| 2533 | 484011.05 | 1306763.88 | Картометрический метод | 5.0 | - |
| 2534 | 484043.42 | 1306765.99 | Картометрический метод | 5.0 | - |
| 2535 | 484050.28 | 1306765.42 | Картометрический метод | 5.0 | - |
| 2536 | 484050.66 | 1306766.42 | Картометрический метод | 5.0 | - |
| 2537 | 484050.66 | 1306771.83 | Картометрический метод | 5.0 | - |
| 2538 | 484011.95 | 1306800.56 | Картометрический метод | 5.0 | - |
| 2539 | 483986.88 | 1306827.20 | Картометрический метод | 5.0 | - |
| 2540 | 483970.68 | 1306844.42 | Картометрический метод | 5.0 | - |
| 2541 | 483970.56 | 1306844.29 | Картометрический метод | 5.0 | - |
| 2542 | 483965.12 | 1306838.65 | Картометрический метод | 5.0 | - |
| 2543 | 483990.76 | 1306809.96 | Картометрический метод | 5.0 | - |
| 2544 | 483990.32 | 1306809.38 | Картометрический метод | 5.0 | - |
| 2545 | 483959.99 | 1306770.70 | Картометрический метод | 5.0 | - |

2. Сведения о характерных точках границ объекта

| Обозначение характерных точек границ | Координаты, м | | Метод определения координат характерной точки | Средняя квадратическая погрешность положения характерной точки (Mt), м | Описание обозначения точки на местности (при наличии) |
|---|---|---|---|---|---|
| | X | Y | | | |
| 1 | 2 | 3 | 4 | 5 | 6 |
| 2546 | 483958.78 | 1306762.20 | Картометрический метод | 5.0 | - |
| 2531 | 483964.04 | 1306756.60 | Картометрический метод | 5.0 | - |
| 2547 | 484124.26 | 1307177.31 | Картометрический метод | 5.0 | - |
| 2548 | 484105.84 | 1307153.63 | Картометрический метод | 5.0 | - |
| 2549 | 484103.33 | 1307150.16 | Картометрический метод | 5.0 | - |
| 2550 | 484108.59 | 1307146.06 | Картометрический метод | 5.0 | - |
| 2547 | 484124.26 | 1307177.31 | Картометрический метод | 5.0 | - |
| 2551 | 472603.14 | 1307395.89 | Картометрический метод | 5.0 | - |
| 2552 | 472579.23 | 1307350.25 | Картометрический метод | 5.0 | - |
| 2553 | 472614.13 | 1307340.39 | Картометрический метод | 5.0 | - |
| 2554 | 472617.60 | 1307339.41 | Картометрический метод | 5.0 | - |
| 2555 | 472653.82 | 1307328.61 | Картометрический метод | 5.0 | - |
| 2556 | 472687.15 | 1307318.68 | Картометрический метод | 5.0 | - |
| 2557 | 472720.48 | 1307308.75 | Картометрический метод | 5.0 | - |
| 2558 | 472733.68 | 1307304.81 | Картометрический метод | 5.0 | - |
| 2559 | 472760.72 | 1307300.09 | Картометрический метод | 5.0 | - |
| 2560 | 472776.58 | 1307347.96 | Картометрический метод | 5.0 | - |
| 2561 | 472737.53 | 1307356.60 | Картометрический метод | 5.0 | - |
| 2562 | 472703.35 | 1307364.17 | Картометрический метод | 5.0 | - |
| 2563 | 472669.18 | 1307371.73 | Картометрический метод | 5.0 | - |
| 2564 | 472634.56 | 1307379.39 | Картометрический метод | 5.0 | - |
| 2565 | 472632.53 | 1307379.84 | Картометрический метод | 5.0 | - |
| 2551 | 472603.14 | 1307395.89 | Картометрический метод | 5.0 | - |
| 2566 | 465522.61 | 1309354.97 | Картометрический метод | 5.0 | - |
| 2567 | 465537.94 | 1309350.18 | Картометрический метод | 5.0 | - |

2. Сведения о характерных точках границ объекта

| Обозначение характерных точек границ | Координаты, м | | Метод определения координат характерной точки | Средняя квадратическая погрешность положения характерной точки (Mt), м | Описание обозначения точки на местности (при наличии) |
|---|---|---|---|---|---|
| | X | Y | | | |
| 1 | 2 | 3 | 4 | 5 | 6 |
| 2568 | 465542.78 | 1309370.94 | Картометрический метод | 5.0 | - |
| 2569 | 465529.86 | 1309377.33 | Картометрический метод | 5.0 | - |
| 2566 | 465522.61 | 1309354.97 | Картометрический метод | 5.0 | - |
| 2570 | 465968.94 | 1309036.58 | Картометрический метод | 5.0 | - |
| 2571 | 466036.13 | 1309039.16 | Картометрический метод | 5.0 | - |
| 2572 | 466035.68 | 1309080.84 | Картометрический метод | 5.0 | - |
| 2573 | 466031.82 | 1309087.36 | Картометрический метод | 5.0 | - |
| 2574 | 466015.78 | 1309078.26 | Картометрический метод | 5.0 | - |
| 2575 | 466012.64 | 1309076.47 | Картометрический метод | 5.0 | - |
| 2576 | 465998.15 | 1309102.06 | Картометрический метод | 5.0 | - |
| 2577 | 465967.96 | 1309097.79 | Картометрический метод | 5.0 | - |
| 2578 | 465965.97 | 1309097.51 | Картометрический метод | 5.0 | - |
| 2579 | 465967.27 | 1309073.12 | Картометрический метод | 5.0 | - |
| 2580 | 465968.32 | 1309053.27 | Картометрический метод | 5.0 | - |
| 2570 | 465968.94 | 1309036.58 | Картометрический метод | 5.0 | - |
| 2581 | 465962.80 | 1309119.07 | Картометрический метод | 5.0 | - |
| 2582 | 465966.77 | 1309120.24 | Картометрический метод | 5.0 | - |
| 2583 | 466001.12 | 1309130.38 | Картометрический метод | 5.0 | - |
| 2584 | 466022.01 | 1309136.55 | Картометрический метод | 5.0 | - |
| 2585 | 466022.01 | 1309147.82 | Картометрический метод | 5.0 | - |
| 2586 | 465962.78 | 1309151.76 | Картометрический метод | 5.0 | - |
| 2581 | 465962.80 | 1309119.07 | Картометрический метод | 5.0 | - |
| 2587 | 464519.98 | 1311948.22 | Картометрический метод | 5.0 | - |
| 2588 | 464520.93 | 1311965.11 | Картометрический метод | 5.0 | - |
| 2589 | 464554.79 | 1311986.41 | Картометрический метод | 5.0 | - |

2. Сведения о характерных точках границ объекта

| Обозначение характерных точек границ | Координаты, м | | Метод определения координат характерной точки | Средняя квадратическая погрешность положения характерной точки (Mt), м | Описание обозначения точки на местности (при наличии) |
|---|---|---|---|---|---|
| | X | Y | | | |
| 1 | 2 | 3 | 4 | 5 | 6 |
| 2590 | 464541.48 | 1312007.57 | Картометрический метод | 5.0 | - |
| 2591 | 464528.16 | 1312028.73 | Картометрический метод | 5.0 | - |
| 2592 | 464523.61 | 1312047.43 | Картометрический метод | 5.0 | - |
| 2593 | 464521.14 | 1312077.33 | Картометрический метод | 5.0 | - |
| 2594 | 464533.75 | 1312108.24 | Картометрический метод | 5.0 | - |
| 2595 | 464566.55 | 1312115.62 | Картометрический метод | 5.0 | - |
| 2596 | 464552.39 | 1312117.24 | Картометрический метод | 5.0 | - |
| 2597 | 464535.82 | 1312122.56 | Картометрический метод | 5.0 | - |
| 2598 | 464523.73 | 1312118.32 | Картометрический метод | 5.0 | - |
| 2599 | 464512.73 | 1312101.04 | Картометрический метод | 5.0 | - |
| 2600 | 464498.10 | 1312086.66 | Картометрический метод | 5.0 | - |
| 2601 | 464492.30 | 1312074.94 | Картометрический метод | 5.0 | - |
| 2602 | 464481.27 | 1312074.03 | Картометрический метод | 5.0 | - |
| 2603 | 464483.75 | 1312044.13 | Картометрический метод | 5.0 | - |
| 2604 | 464485.64 | 1312021.21 | Картометрический метод | 5.0 | - |
| 2605 | 464488.57 | 1312016.55 | Картометрический метод | 5.0 | - |
| 2606 | 464488.93 | 1312011.37 | Картометрический метод | 5.0 | - |
| 2607 | 464495.70 | 1311975.10 | Картометрический метод | 5.0 | - |
| 2608 | 464505.82 | 1311958.82 | Картометрический метод | 5.0 | - |
| 2609 | 464515.97 | 1311960.30 | Картометрический метод | 5.0 | - |
| 2587 | 464519.98 | 1311948.22 | Картометрический метод | 5.0 | - |
| 2610 | 464537.68 | 1311907.46 | Картометрический метод | 5.0 | - |
| 2611 | 464520.46 | 1311947.13 | Картометрический метод | 5.0 | - |
| 2612 | 464513.60 | 1311946.28 | Картометрический метод | 5.0 | - |
| 2610 | 464537.68 | 1311907.46 | Картометрический метод | 5.0 | - |

2. Сведения о характерных точках границ объекта

| Обозначение характерных точек границ | Координаты, м | | Метод определения координат характерной точки | Средняя квадратическая погрешность положения характерной точки (Mt), м | Описание обозначения точки на местности (при наличии) |
|---|---|---|---|---|---|
| | X | Y | | | |
| 1 | 2 | 3 | 4 | 5 | 6 |
| 2613 | 472487.76 | 1314059.79 | Картометрический метод | 5.0 | - |
| 2614 | 472487.96 | 1314059.81 | Картометрический метод | 5.0 | - |
| 2615 | 472485.89 | 1314080.05 | Картометрический метод | 5.0 | - |
| 2616 | 472485.72 | 1314080.04 | Картометрический метод | 5.0 | - |
| 2617 | 472483.72 | 1314099.97 | Картометрический метод | 5.0 | - |
| 2618 | 472482.19 | 1314119.29 | Картометрический метод | 5.0 | - |
| 2619 | 472480.66 | 1314138.57 | Картометрический метод | 5.0 | - |
| 2620 | 472478.54 | 1314168.42 | Картометрический метод | 5.0 | - |
| 2621 | 472458.57 | 1314167.34 | Картометрический метод | 5.0 | - |
| 2622 | 472438.59 | 1314166.16 | Картометрический метод | 5.0 | - |
| 2623 | 472415.72 | 1314163.85 | Картометрический метод | 5.0 | - |
| 2624 | 472407.32 | 1314162.40 | Картометрический метод | 5.0 | - |
| 2625 | 472402.49 | 1314160.56 | Картометрический метод | 5.0 | - |
| 2626 | 472392.55 | 1314152.61 | Картометрический метод | 5.0 | - |
| 2627 | 472413.13 | 1314122.60 | Картометрический метод | 5.0 | - |
| 2628 | 472420.27 | 1314123.11 | Картометрический метод | 5.0 | - |
| 2629 | 472421.30 | 1314113.89 | Картометрический метод | 5.0 | - |
| 2630 | 472423.56 | 1314093.85 | Картометрический метод | 5.0 | - |
| 2631 | 472423.49 | 1314092.00 | Картометрический метод | 5.0 | - |
| 2632 | 472426.00 | 1314072.29 | Картометрический метод | 5.0 | - |
| 2633 | 472428.44 | 1314051.80 | Картометрический метод | 5.0 | - |
| 2634 | 472427.94 | 1314051.73 | Картометрический метод | 5.0 | - |
| 2635 | 472427.84 | 1314048.87 | Картометрический метод | 5.0 | - |
| 2636 | 472432.94 | 1314013.97 | Картометрический метод | 5.0 | - |
| 2637 | 472453.23 | 1314017.27 | Картометрический метод | 5.0 | - |

2. Сведения о характерных точках границ объекта

| Обозначение характерных точек границ | Координаты, м | | Метод определения координат характерной точки | Средняя квадратическая погрешность положения характерной точки (Mt), м | Описание обозначения точки на местности (при наличии) |
|---|---|---|---|---|---|
| | X | Y | | | |
| 1 | 2 | 3 | 4 | 5 | 6 |
| 2638 | 472453.06 | 1314018.35 | Картометрический метод | 5.0 | - |
| 2639 | 472473.97 | 1314021.74 | Картометрический метод | 5.0 | - |
| 2640 | 472487.71 | 1314023.97 | Картометрический метод | 5.0 | - |
| 2641 | 472491.20 | 1314025.48 | Картометрический метод | 5.0 | - |
| 2642 | 472490.71 | 1314030.32 | Картометрический метод | 5.0 | - |
| 2613 | 472487.76 | 1314059.79 | Картометрический метод | 5.0 | - |
| 2643 | 472636.90 | 1314101.31 | Картометрический метод | 5.0 | - |
| 2644 | 472641.36 | 1314055.46 | Картометрический метод | 5.0 | - |
| 2645 | 472654.31 | 1314069.88 | Картометрический метод | 5.0 | - |
| 2646 | 472708.00 | 1314091.76 | Картометрический метод | 5.0 | - |
| 2647 | 472736.22 | 1314101.58 | Картометрический метод | 5.0 | - |
| 2648 | 472755.80 | 1314108.35 | Картометрический метод | 5.0 | - |
| 2643 | 472636.90 | 1314101.31 | Картометрический метод | 5.0 | - |
| 2649 | 472626.41 | 1314168.29 | Картометрический метод | 5.0 | - |
| 2650 | 472629.70 | 1314141.90 | Картометрический метод | 5.0 | - |
| 2651 | 472631.94 | 1314117.37 | Картометрический метод | 5.0 | - |
| 2652 | 472656.45 | 1314119.04 | Картометрический метод | 5.0 | - |
| 2653 | 472679.91 | 1314120.63 | Картометрический метод | 5.0 | - |
| 2654 | 472703.90 | 1314122.27 | Картометрический метод | 5.0 | - |
| 2655 | 472724.31 | 1314123.65 | Картометрический метод | 5.0 | - |
| 2656 | 472744.84 | 1314130.87 | Картометрический метод | 5.0 | - |
| 2657 | 472759.00 | 1314139.98 | Картометрический метод | 5.0 | - |
| 2658 | 472754.65 | 1314145.16 | Картометрический метод | 5.0 | - |
| 2659 | 472736.24 | 1314166.98 | Картометрический метод | 5.0 | - |
| 2660 | 472718.17 | 1314188.43 | Картометрический метод | 5.0 | - |

2. Сведения о характерных точках границ объекта

| Обозначение характерных точек границ | Координаты, м | | Метод определения координат характерной точки | Средняя квадратическая погрешность положения характерной точки (Mt), м | Описание обозначения точки на местности (при наличии) |
|---|---|---|---|---|---|
| | X | Y | | | |
| 1 | 2 | 3 | 4 | 5 | 6 |
| 2661 | 472703.75 | 1314183.48 | Картометрический метод | 5.0 | - |
| 2662 | 472697.63 | 1314182.27 | Картометрический метод | 5.0 | - |
| 2663 | 472673.68 | 1314177.57 | Картометрический метод | 5.0 | - |
| 2664 | 472651.83 | 1314173.28 | Картометрический метод | 5.0 | - |
| 2649 | 472626.41 | 1314168.29 | Картометрический метод | 5.0 | - |
| 2665 | 472814.74 | 1314342.30 | Картометрический метод | 5.0 | - |
| 2666 | 472827.69 | 1314345.87 | Картометрический метод | 5.0 | - |
| 2667 | 472825.72 | 1314356.20 | Картометрический метод | 5.0 | - |
| 2668 | 472819.36 | 1314357.16 | Картометрический метод | 5.0 | - |
| 2665 | 472814.74 | 1314342.30 | Картометрический метод | 5.0 | - |
| 2669 | 472795.62 | 1314278.04 | Картометрический метод | 5.0 | - |
| 2670 | 472797.91 | 1314285.23 | Картометрический метод | 5.0 | - |
| 2671 | 472800.72 | 1314294.10 | Картометрический метод | 5.0 | - |
| 2672 | 472805.05 | 1314311.08 | Картометрический метод | 5.0 | - |
| 2673 | 472799.89 | 1314294.44 | Картометрический метод | 5.0 | - |
| 2674 | 472792.93 | 1314278.49 | Картометрический метод | 5.0 | - |
| 2675 | 472782.70 | 1314255.02 | Картометрический метод | 5.0 | - |
| 2676 | 472762.71 | 1314229.50 | Картометрический метод | 5.0 | - |
| 2677 | 472744.54 | 1314210.56 | Картометрический метод | 5.0 | - |
| 2678 | 472727.80 | 1314193.10 | Картометрический метод | 5.0 | - |
| 2679 | 472731.47 | 1314188.70 | Картометрический метод | 5.0 | - |
| 2680 | 472746.28 | 1314170.85 | Картометрический метод | 5.0 | - |
| 2681 | 472765.72 | 1314147.52 | Картометрический метод | 5.0 | - |
| 2682 | 472768.67 | 1314150.80 | Картометрический метод | 5.0 | - |
| 2683 | 472787.25 | 1314171.40 | Картометрический метод | 5.0 | - |

2. Сведения о характерных точках границ объекта

| Обозначение характерных точек границ | Координаты, м | | Метод определения координат характерной точки | Средняя квадратическая погрешность положения характерной точки (Mt), м | Описание обозначения точки на местности (при наличии) |
|---|---|---|---|---|---|
| | X | Y | | | |
| 1 | 2 | 3 | 4 | 5 | 6 |
| 2684 | 472801.93 | 1314187.77 | Картометрический метод | 5.0 | - |
| 2685 | 472815.16 | 1314202.79 | Картометрический метод | 5.0 | - |
| 2686 | 472818.42 | 1314208.84 | Картометрический метод | 5.0 | - |
| 2687 | 472832.40 | 1314237.64 | Картометрический метод | 5.0 | - |
| 2688 | 472833.60 | 1314243.72 | Картометрический метод | 5.0 | - |
| 2689 | 472839.09 | 1314270.79 | Картометрический метод | 5.0 | - |
| 2690 | 472818.72 | 1314274.19 | Картометрический метод | 5.0 | - |
| 2691 | 472817.60 | 1314274.38 | Картометрический метод | 5.0 | - |
| 2669 | 472795.62 | 1314278.04 | Картометрический метод | 5.0 | - |
| 2692 | 472816.06 | 1314448.67 | Картометрический метод | 5.0 | - |
| 2693 | 472819.98 | 1314430.04 | Картометрический метод | 5.0 | - |
| 2694 | 472825.51 | 1314403.81 | Картометрический метод | 5.0 | - |
| 2695 | 472845.09 | 1314406.80 | Картометрический метод | 5.0 | - |
| 2696 | 472856.53 | 1314408.55 | Картометрический метод | 5.0 | - |
| 2697 | 472855.31 | 1314413.89 | Картометрический метод | 5.0 | - |
| 2698 | 472852.90 | 1314424.43 | Картометрический метод | 5.0 | - |
| 2699 | 472826.36 | 1314428.96 | Картометрический метод | 5.0 | - |
| 2700 | 472826.20 | 1314446.62 | Картометрический метод | 5.0 | - |
| 2692 | 472816.06 | 1314448.67 | Картометрический метод | 5.0 | - |
| 2701 | 472870.29 | 1314348.38 | Картометрический метод | 5.0 | - |
| 2702 | 472838.47 | 1314342.36 | Картометрический метод | 5.0 | - |
| 2703 | 472842.18 | 1314324.75 | Картометрический метод | 5.0 | - |
| 2704 | 472846.10 | 1314306.16 | Картометрический метод | 5.0 | - |
| 2705 | 472849.59 | 1314287.26 | Картометрический метод | 5.0 | - |
| 2706 | 472851.64 | 1314268.59 | Картометрический метод | 5.0 | - |

2. Сведения о характерных точках границ объекта

| Обозначение характерных точек границ | Координаты, м | | Метод определения координат характерной точки | Средняя квадратическая погрешность положения характерной точки (Mt), м | Описание обозначения точки на местности (при наличии) |
|---|---|---|---|---|---|
| | X | Y | | | |
| 1 | 2 | 3 | 4 | 5 | 6 |
| 2707 | 472849.42 | 1314253.26 | Картометрический метод | 5.0 | - |
| 2708 | 472847.21 | 1314238.09 | Картометрический метод | 5.0 | - |
| 2709 | 472846.83 | 1314235.47 | Картометрический метод | 5.0 | - |
| 2710 | 472864.21 | 1314227.80 | Картометрический метод | 5.0 | - |
| 2711 | 472865.94 | 1314230.14 | Картометрический метод | 5.0 | - |
| 2712 | 472878.52 | 1314224.80 | Картометрический метод | 5.0 | - |
| 2713 | 472881.50 | 1314242.90 | Картометрический метод | 5.0 | - |
| 2714 | 472881.93 | 1314245.38 | Картометрический метод | 5.0 | - |
| 2715 | 472883.57 | 1314255.42 | Картометрический метод | 5.0 | - |
| 2716 | 472879.35 | 1314255.64 | Картометрический метод | 5.0 | - |
| 2717 | 472880.49 | 1314269.18 | Картометрический метод | 5.0 | - |
| 2718 | 472880.29 | 1314272.62 | Картометрический метод | 5.0 | - |
| 2719 | 472879.18 | 1314291.33 | Картометрический метод | 5.0 | - |
| 2720 | 472877.40 | 1314311.09 | Картометрический метод | 5.0 | - |
| 2721 | 472908.22 | 1314315.94 | Картометрический метод | 5.0 | - |
| 2722 | 472904.08 | 1314335.53 | Картометрический метод | 5.0 | - |
| 2723 | 472899.93 | 1314355.11 | Картометрический метод | 5.0 | - |
| 2701 | 472870.29 | 1314348.38 | Картометрический метод | 5.0 | - |
| 2724 | 472905.14 | 1314201.08 | Картометрический метод | 5.0 | - |
| 2725 | 472905.35 | 1314207.47 | Картометрический метод | 5.0 | - |
| 2726 | 472900.28 | 1314209.13 | Картометрический метод | 5.0 | - |
| 2727 | 472877.19 | 1314216.72 | Картометрический метод | 5.0 | - |
| 2728 | 472876.35 | 1314211.57 | Картометрический метод | 5.0 | - |
| 2729 | 472862.73 | 1314217.52 | Картометрический метод | 5.0 | - |
| 2730 | 472862.76 | 1314217.65 | Картометрический метод | 5.0 | - |

2. Сведения о характерных точках границ объекта

| Обозначение характерных точек границ | Координаты, м | | Метод определения координат характерной точки | Средняя квадратическая погрешность положения характерной точки (Mt), м | Описание обозначения точки на местности (при наличии) |
|---|---|---|---|---|---|
| | X | Y | | | |
| 1 | 2 | 3 | 4 | 5 | 6 |
| 2731 | 472841.46 | 1314227.02 | Картометрический метод | 5.0 | - |
| 2732 | 472838.33 | 1314212.58 | Картометрический метод | 5.0 | - |
| 2733 | 472828.22 | 1314201.48 | Картометрический метод | 5.0 | - |
| 2734 | 472828.20 | 1314201.40 | Картометрический метод | 5.0 | - |
| 2735 | 472824.86 | 1314185.42 | Картометрический метод | 5.0 | - |
| 2736 | 472816.94 | 1314186.10 | Картометрический метод | 5.0 | - |
| 2737 | 472815.59 | 1314172.36 | Картометрический метод | 5.0 | - |
| 2738 | 472821.50 | 1314172.36 | Картометрический метод | 5.0 | - |
| 2739 | 472820.66 | 1314169.07 | Картометрический метод | 5.0 | - |
| 2740 | 472817.51 | 1314154.22 | Картометрический метод | 5.0 | - |
| 2741 | 472853.20 | 1314154.28 | Картометрический метод | 5.0 | - |
| 2742 | 472873.19 | 1314154.28 | Картометрический метод | 5.0 | - |
| 2743 | 472892.63 | 1314154.28 | Картометрический метод | 5.0 | - |
| 2744 | 472893.72 | 1314184.32 | Картометрический метод | 5.0 | - |
| 2745 | 472881.06 | 1314184.94 | Картометрический метод | 5.0 | - |
| 2746 | 472881.73 | 1314209.23 | Картометрический метод | 5.0 | - |
| 2747 | 472894.30 | 1314204.85 | Картометрический метод | 5.0 | - |
| 2724 | 472905.14 | 1314201.08 | Картометрический метод | 5.0 | - |
| 2748 | 473225.23 | 1313736.69 | Картометрический метод | 5.0 | - |
| 2749 | 473237.66 | 1313709.74 | Картометрический метод | 5.0 | - |
| 2750 | 473258.24 | 1313724.42 | Картометрический метод | 5.0 | - |
| 2751 | 473240.38 | 1313743.14 | Картометрический метод | 5.0 | - |
| 2752 | 473237.53 | 1313746.12 | Картометрический метод | 5.0 | - |
| 2748 | 473225.23 | 1313736.69 | Картометрический метод | 5.0 | - |
| 2753 | 472685.24 | 1314191.73 | Картометрический метод | 5.0 | - |

2. Сведения о характерных точках границ объекта

| Обозначение характерных точек границ | Координаты, м | | Метод определения координат характерной точки | Средняя квадратическая погрешность положения характерной точки (Mt), м | Описание обозначения точки на местности (при наличии) |
|---|---|---|---|---|---|
| | X | Y | | | |
| 1 | 2 | 3 | 4 | 5 | 6 |
| 2754 | 472701.84 | 1314193.31 | Картометрический метод | 5.0 | - |
| 2755 | 472736.92 | 1314221.25 | Картометрический метод | 5.0 | - |
| 2756 | 472767.24 | 1314250.77 | Картометрический метод | 5.0 | - |
| 2757 | 472780.10 | 1314276.87 | Картометрический метод | 5.0 | - |
| 2758 | 472757.67 | 1314284.75 | Картометрический метод | 5.0 | - |
| 2759 | 472758.42 | 1314287.03 | Картометрический метод | 5.0 | - |
| 2760 | 472745.36 | 1314287.63 | Картометрический метод | 5.0 | - |
| 2761 | 472737.04 | 1314264.38 | Картометрический метод | 5.0 | - |
| 2753 | 472685.24 | 1314191.73 | Картометрический метод | 5.0 | - |
| 2762 | 472813.19 | 1314475.40 | Картометрический метод | 5.0 | - |
| 2763 | 472774.40 | 1314485.22 | Картометрический метод | 5.0 | - |
| 2764 | 472771.89 | 1314485.61 | Картометрический метод | 5.0 | - |
| 2765 | 472762.69 | 1314473.09 | Картометрический метод | 5.0 | - |
| 2766 | 472765.68 | 1314440.51 | Картометрический метод | 5.0 | - |
| 2767 | 472781.54 | 1314410.67 | Картометрический метод | 5.0 | - |
| 2768 | 472779.89 | 1314404.26 | Картометрический метод | 5.0 | - |
| 2769 | 472790.58 | 1314385.46 | Картометрический метод | 5.0 | - |
| 2770 | 472790.61 | 1314385.54 | Картометрический метод | 5.0 | - |
| 2771 | 472815.59 | 1314378.71 | Картометрический метод | 5.0 | - |
| 2772 | 472819.20 | 1314390.34 | Картометрический метод | 5.0 | - |
| 2773 | 472815.71 | 1314408.30 | Картометрический метод | 5.0 | - |
| 2774 | 472810.33 | 1314435.94 | Картометрический метод | 5.0 | - |
| 2775 | 472804.60 | 1314465.35 | Картометрический метод | 5.0 | - |
| 2776 | 472819.68 | 1314461.44 | Картометрический метод | 5.0 | - |
| 2762 | 472813.19 | 1314475.40 | Картометрический метод | 5.0 | - |

2. Сведения о характерных точках границ объекта

| Обозначение характерных точек границ | Координаты, м | | Метод определения координат характерной точки | Средняя квадратическая погрешность положения характерной точки (Mt), м | Описание обозначения точки на местности (при наличии) |
|---|---|---|---|---|---|
| | X | Y | | | |
| 1 | 2 | 3 | 4 | 5 | 6 |
| 2777 | 473549.02 | 1314417.82 | Картометрический метод | 5.0 | - |
| 2778 | 473553.48 | 1314418.47 | Картометрический метод | 5.0 | - |
| 2779 | 473551.37 | 1314430.06 | Картометрический метод | 5.0 | - |
| 2780 | 473551.45 | 1314430.25 | Картометрический метод | 5.0 | - |
| 2781 | 473560.09 | 1314450.24 | Картометрический метод | 5.0 | - |
| 2782 | 473586.62 | 1314438.42 | Картометрический метод | 5.0 | - |
| 2783 | 473578.97 | 1314422.19 | Картометрический метод | 5.0 | - |
| 2784 | 473642.16 | 1314431.41 | Картометрический метод | 5.0 | - |
| 2785 | 473681.15 | 1314437.09 | Картометрический метод | 5.0 | - |
| 2786 | 473686.02 | 1314436.49 | Картометрический метод | 5.0 | - |
| 2787 | 473686.31 | 1314436.82 | Картометрический метод | 5.0 | - |
| 2788 | 473687.95 | 1314439.79 | Картометрический метод | 5.0 | - |
| 2789 | 473689.73 | 1314445.66 | Картометрический метод | 5.0 | - |
| 2790 | 473691.50 | 1314451.54 | Картометрический метод | 5.0 | - |
| 2791 | 473694.78 | 1314460.90 | Картометрический метод | 5.0 | - |
| 2792 | 473698.60 | 1314470.12 | Картометрический метод | 5.0 | - |
| 2793 | 473701.20 | 1314474.25 | Картометрический метод | 5.0 | - |
| 2794 | 473703.76 | 1314478.33 | Картометрический метод | 5.0 | - |
| 2795 | 473706.61 | 1314481.40 | Картометрический метод | 5.0 | - |
| 2796 | 473710.35 | 1314485.41 | Картометрический метод | 5.0 | - |
| 2797 | 473719.71 | 1314493.83 | Картометрический метод | 5.0 | - |
| 2798 | 473729.20 | 1314502.08 | Картометрический метод | 5.0 | - |
| 2799 | 473736.81 | 1314508.54 | Картометрический метод | 5.0 | - |
| 2800 | 473744.50 | 1314514.92 | Картометрический метод | 5.0 | - |
| 2801 | 473750.03 | 1314518.90 | Картометрический метод | 5.0 | - |

2. Сведения о характерных точках границ объекта

| Обозначение характерных точек границ | Координаты, м | | Метод определения координат характерной точки | Средняя квадратическая погрешность положения характерной точки (Mt), м | Описание обозначения точки на местности (при наличии) |
|---|---|---|---|---|---|
| | X | Y | | | |
| 1 | 2 | 3 | 4 | 5 | 6 |
| 2802 | 473755.62 | 1314522.94 | Картометрический метод | 5.0 | - |
| 2803 | 473766.90 | 1314530.75 | Картометрический метод | 5.0 | - |
| 2804 | 473773.02 | 1314535.67 | Картометрический метод | 5.0 | - |
| 2805 | 473778.65 | 1314541.14 | Картометрический метод | 5.0 | - |
| 2806 | 473784.56 | 1314549.47 | Картометрический метод | 5.0 | - |
| 2807 | 473790.12 | 1314558.08 | Картометрический метод | 5.0 | - |
| 2808 | 473794.00 | 1314563.05 | Картометрический метод | 5.0 | - |
| 2809 | 473798.60 | 1314567.37 | Картометрический метод | 5.0 | - |
| 2810 | 473805.66 | 1314571.27 | Картометрический метод | 5.0 | - |
| 2811 | 473817.01 | 1314575.40 | Картометрический метод | 5.0 | - |
| 2812 | 473820.03 | 1314576.64 | Картометрический метод | 5.0 | - |
| 2813 | 473823.55 | 1314582.14 | Картометрический метод | 5.0 | - |
| 2814 | 473843.86 | 1314594.95 | Картометрический метод | 5.0 | - |
| 2815 | 473863.19 | 1314597.31 | Картометрический метод | 5.0 | - |
| 2816 | 473870.67 | 1314598.23 | Картометрический метод | 5.0 | - |
| 2817 | 473875.53 | 1314598.82 | Картометрический метод | 5.0 | - |
| 2818 | 473897.45 | 1314598.43 | Картометрический метод | 5.0 | - |
| 2819 | 473904.38 | 1314601.70 | Картометрический метод | 5.0 | - |
| 2820 | 473904.59 | 1314602.52 | Картометрический метод | 5.0 | - |
| 2821 | 473904.78 | 1314603.27 | Картометрический метод | 5.0 | - |
| 2822 | 473907.32 | 1314608.08 | Картометрический метод | 5.0 | - |
| 2823 | 473911.72 | 1314612.77 | Картометрический метод | 5.0 | - |
| 2824 | 473916.61 | 1314616.54 | Картометрический метод | 5.0 | - |
| 2825 | 473923.38 | 1314621.00 | Картометрический метод | 5.0 | - |
| 2826 | 473930.27 | 1314625.28 | Картометрический метод | 5.0 | - |

2. Сведения о характерных точках границ объекта

| Обозначение характерных точек границ | Координаты, м | | Метод определения координат характерной точки | Средняя квадратическая погрешность положения характерной точки (Mt), м | Описание обозначения точки на местности (при наличии) |
|---|---|---|---|---|---|
| | X | Y | | | |
| 1 | 2 | 3 | 4 | 5 | 6 |
| 2827 | 473939.52 | 1314630.78 | Картометрический метод | 5.0 | - |
| 2828 | 473949.12 | 1314635.66 | Картометрический метод | 5.0 | - |
| 2829 | 473957.74 | 1314638.58 | Картометрический метод | 5.0 | - |
| 2830 | 473966.60 | 1314640.58 | Картометрический метод | 5.0 | - |
| 2831 | 473980.89 | 1314643.53 | Картометрический метод | 5.0 | - |
| 2832 | 473995.29 | 1314645.77 | Картометрический метод | 5.0 | - |
| 2833 | 474013.31 | 1314647.61 | Картометрический метод | 5.0 | - |
| 2834 | 474031.36 | 1314649.32 | Картометрический метод | 5.0 | - |
| 2835 | 474042.41 | 1314650.33 | Картометрический метод | 5.0 | - |
| 2836 | 474042.42 | 1314650.33 | Картометрический метод | 5.0 | - |
| 2837 | 474053.48 | 1314651.24 | Картометрический метод | 5.0 | - |
| 2838 | 474059.50 | 1314650.22 | Картометрический метод | 5.0 | - |
| 2839 | 474062.50 | 1314649.47 | Картометрический метод | 5.0 | - |
| 2840 | 474065.50 | 1314649.32 | Картометрический метод | 5.0 | - |
| 2841 | 474075.31 | 1314651.21 | Картометрический метод | 5.0 | - |
| 2842 | 474084.38 | 1314653.00 | Картометрический метод | 5.0 | - |
| 2843 | 474081.26 | 1314734.23 | Картометрический метод | 5.0 | - |
| 2844 | 474084.66 | 1314757.29 | Картометрический метод | 5.0 | - |
| 2845 | 474073.11 | 1314757.47 | Картометрический метод | 5.0 | - |
| 2846 | 474075.30 | 1314787.30 | Картометрический метод | 5.0 | - |
| 2847 | 474089.06 | 1314787.12 | Картометрический метод | 5.0 | - |
| 2848 | 474090.40 | 1314796.23 | Картометрический метод | 5.0 | - |
| 2849 | 474078.63 | 1314796.35 | Картометрический метод | 5.0 | - |
| 2850 | 474078.65 | 1314826.35 | Картометрический метод | 5.0 | - |
| 2851 | 474093.13 | 1314814.73 | Картометрический метод | 5.0 | - |

2. Сведения о характерных точках границ объекта

| Обозначение характерных точек границ | Координаты, м | | Метод определения координат характерной точки | Средняя квадратическая погрешность положения характерной точки (Mt), м | Описание обозначения точки на местности (при наличии) |
|---|---|---|---|---|---|
| | X | Y | | | |
| 1 | 2 | 3 | 4 | 5 | 6 |
| 2852 | 474098.73 | 1314852.73 | Картометрический метод | 5.0 | - |
| 2853 | 474014.66 | 1314893.47 | Картометрический метод | 5.0 | - |
| 2854 | 473978.08 | 1314911.20 | Картометрический метод | 5.0 | - |
| 2855 | 473979.35 | 1314905.97 | Картометрический метод | 5.0 | - |
| 2856 | 473982.70 | 1314903.29 | Картометрический метод | 5.0 | - |
| 2857 | 473979.06 | 1314892.04 | Картометрический метод | 5.0 | - |
| 2858 | 473946.52 | 1314895.67 | Картометрический метод | 5.0 | - |
| 2859 | 473941.46 | 1314915.80 | Картометрический метод | 5.0 | - |
| 2860 | 473936.58 | 1314935.30 | Картометрический метод | 5.0 | - |
| 2861 | 473931.63 | 1314954.97 | Картометрический метод | 5.0 | - |
| 2862 | 473926.72 | 1314974.53 | Картометрический метод | 5.0 | - |
| 2863 | 473921.27 | 1314996.26 | Картометрический метод | 5.0 | - |
| 2864 | 473916.44 | 1315015.47 | Картометрический метод | 5.0 | - |
| 2865 | 473910.84 | 1315037.77 | Картометрический метод | 5.0 | - |
| 2866 | 473908.69 | 1315046.36 | Картометрический метод | 5.0 | - |
| 2867 | 473907.88 | 1315049.60 | Картометрический метод | 5.0 | - |
| 2868 | 473914.46 | 1315067.00 | Картометрический метод | 5.0 | - |
| 2869 | 473910.99 | 1315085.72 | Картометрический метод | 5.0 | - |
| 2870 | 473912.60 | 1315092.03 | Картометрический метод | 5.0 | - |
| 2871 | 473913.60 | 1315094.68 | Картометрический метод | 5.0 | - |
| 2872 | 473885.22 | 1315105.28 | Картометрический метод | 5.0 | - |
| 2873 | 473892.07 | 1315124.33 | Картометрический метод | 5.0 | - |
| 2874 | 473918.07 | 1315113.56 | Картометрический метод | 5.0 | - |
| 2875 | 473923.39 | 1315134.47 | Картометрический метод | 5.0 | - |
| 2876 | 473899.37 | 1315143.61 | Картометрический метод | 5.0 | - |

2. Сведения о характерных точках границ объекта

| Обозначение характерных точек границ | Координаты, м | | Метод определения координат характерной точки | Средняя квадратическая погрешность положения характерной точки (Mt), м | Описание обозначения точки на местности (при наличии) |
|---|---|---|---|---|---|
| | X | Y | | | |
| 1 | 2 | 3 | 4 | 5 | 6 |
| 2877 | 473906.32 | 1315161.99 | Картометрический метод | 5.0 | - |
| 2878 | 473913.28 | 1315180.38 | Картометрический метод | 5.0 | - |
| 2879 | 473933.11 | 1315172.65 | Картометрический метод | 5.0 | - |
| 2880 | 473935.51 | 1315182.12 | Картометрический метод | 5.0 | - |
| 2881 | 473926.72 | 1315185.59 | Картометрический метод | 5.0 | - |
| 2882 | 473935.56 | 1315224.08 | Картометрический метод | 5.0 | - |
| 2883 | 473945.31 | 1315220.63 | Картометрический метод | 5.0 | - |
| 2884 | 473946.69 | 1315226.06 | Картометрический метод | 5.0 | - |
| 2885 | 473955.31 | 1315251.92 | Картометрический метод | 5.0 | - |
| 2886 | 473937.36 | 1315265.64 | Картометрический метод | 5.0 | - |
| 2887 | 473869.95 | 1315210.21 | Картометрический метод | 5.0 | - |
| 2888 | 473799.05 | 1315205.65 | Картометрический метод | 5.0 | - |
| 2889 | 473722.49 | 1315201.12 | Картометрический метод | 5.0 | - |
| 2890 | 473665.92 | 1315098.58 | Картометрический метод | 5.0 | - |
| 2891 | 473648.73 | 1315091.08 | Картометрический метод | 5.0 | - |
| 2892 | 473646.95 | 1315094.08 | Картометрический метод | 5.0 | - |
| 2893 | 473633.57 | 1315106.52 | Картометрический метод | 5.0 | - |
| 2894 | 473628.54 | 1315097.40 | Картометрический метод | 5.0 | - |
| 2895 | 473619.98 | 1315111.78 | Картометрический метод | 5.0 | - |
| 2896 | 473602.55 | 1315127.99 | Картометрический метод | 5.0 | - |
| 2897 | 473583.21 | 1315161.87 | Картометрический метод | 5.0 | - |
| 2898 | 473557.05 | 1315151.19 | Картометрический метод | 5.0 | - |
| 2899 | 473558.22 | 1315083.45 | Картометрический метод | 5.0 | - |
| 2900 | 473560.01 | 1315050.75 | Картометрический метод | 5.0 | - |
| 2901 | 473561.16 | 1315047.96 | Картометрический метод | 5.0 | - |

2. Сведения о характерных точках границ объекта

| Обозначение характерных точек границ | Координаты, м | | Метод определения координат характерной точки | Средняя квадратическая погрешность положения характерной точки (Mt), м | Описание обозначения точки на местности (при наличии) |
|---|---|---|---|---|---|
| | X | Y | | | |
| 1 | 2 | 3 | 4 | 5 | 6 |
| 2902 | 473584.13 | 1315057.79 | Картометрический метод | 5.0 | - |
| 2903 | 473591.90 | 1315039.77 | Картометрический метод | 5.0 | - |
| 2904 | 473599.71 | 1315021.64 | Картометрический метод | 5.0 | - |
| 2905 | 473599.54 | 1315021.57 | Картометрический метод | 5.0 | - |
| 2906 | 473607.60 | 1315003.04 | Картометрический метод | 5.0 | - |
| 2907 | 473583.81 | 1314992.69 | Картометрический метод | 5.0 | - |
| 2908 | 473591.32 | 1314974.35 | Картометрический метод | 5.0 | - |
| 2909 | 473615.22 | 1314985.66 | Картометрический метод | 5.0 | - |
| 2910 | 473623.43 | 1314966.60 | Картометрический метод | 5.0 | - |
| 2911 | 473631.34 | 1314948.25 | Картометрический метод | 5.0 | - |
| 2912 | 473606.52 | 1314937.27 | Картометрический метод | 5.0 | - |
| 2913 | 473621.85 | 1314899.86 | Картометрический метод | 5.0 | - |
| 2914 | 473647.22 | 1314911.24 | Картометрический метод | 5.0 | - |
| 2915 | 473655.14 | 1314892.86 | Картометрический метод | 5.0 | - |
| 2916 | 473663.12 | 1314874.53 | Картометрический метод | 5.0 | - |
| 2917 | 473637.03 | 1314862.80 | Картометрический метод | 5.0 | - |
| 2918 | 473657.36 | 1314813.21 | Картометрический метод | 5.0 | - |
| 2919 | 473659.23 | 1314808.77 | Картометрический метод | 5.0 | - |
| 2920 | 473686.22 | 1314820.90 | Картометрический метод | 5.0 | - |
| 2921 | 473691.98 | 1314807.52 | Картометрический метод | 5.0 | - |
| 2922 | 473666.42 | 1314784.83 | Картометрический метод | 5.0 | - |
| 2923 | 473667.17 | 1314783.13 | Картометрический метод | 5.0 | - |
| 2924 | 473669.22 | 1314783.89 | Картометрический метод | 5.0 | - |
| 2925 | 473674.18 | 1314772.24 | Картометрический метод | 5.0 | - |
| 2926 | 473691.89 | 1314787.68 | Картометрический метод | 5.0 | - |

2. Сведения о характерных точках границ объекта

| Обозначение характерных точек границ | Координаты, м | | Метод определения координат характерной точки | Средняя квадратическая погрешность положения характерной точки (Mt), м | Описание обозначения точки на местности (при наличии) |
|---|---|---|---|---|---|
| | X | Y | | | |
| 1 | 2 | 3 | 4 | 5 | 6 |
| 2927 | 473693.82 | 1314789.36 | Картометрический метод | 5.0 | - |
| 2928 | 473712.93 | 1314748.24 | Картометрический метод | 5.0 | - |
| 2929 | 473689.52 | 1314736.14 | Картометрический метод | 5.0 | - |
| 2930 | 473694.30 | 1314724.89 | Картометрический метод | 5.0 | - |
| 2931 | 473693.07 | 1314724.12 | Картометрический метод | 5.0 | - |
| 2932 | 473696.76 | 1314715.45 | Картометрический метод | 5.0 | - |
| 2933 | 473699.93 | 1314708.16 | Картометрический метод | 5.0 | - |
| 2934 | 473512.75 | 1314591.33 | Картометрический метод | 5.0 | - |
| 2777 | 473549.02 | 1314417.82 | Картометрический метод | 5.0 | - |
| 2935 | 465662.88 | 1309154.84 | Картометрический метод | 5.0 | - |
| 2936 | 465653.92 | 1309147.35 | Картометрический метод | 5.0 | - |
| 2937 | 465626.65 | 1309156.67 | Картометрический метод | 5.0 | - |
| 2938 | 465617.35 | 1309144.18 | Картометрический метод | 5.0 | - |
| 2939 | 465640.75 | 1309095.16 | Картометрический метод | 5.0 | - |
| 2940 | 465658.07 | 1309098.10 | Картометрический метод | 5.0 | - |
| 2941 | 465659.68 | 1309133.03 | Картометрический метод | 5.0 | - |
| 2942 | 465664.22 | 1309151.82 | Картометрический метод | 5.0 | - |
| 2935 | 465662.88 | 1309154.84 | Картометрический метод | 5.0 | - |
| 2943 | 470334.91 | 1307037.82 | Картометрический метод | 5.0 | - |
| 2944 | 470335.06 | 1307048.03 | Картометрический метод | 5.0 | - |
| 2945 | 470335.93 | 1307091.02 | Картометрический метод | 5.0 | - |
| 2946 | 470289.43 | 1307091.97 | Картометрический метод | 5.0 | - |
| 2947 | 470289.18 | 1307079.17 | Картометрический метод | 5.0 | - |
| 2948 | 470289.17 | 1307079.09 | Картометрический метод | 5.0 | - |
| 2949 | 470288.57 | 1307048.98 | Картометрический метод | 5.0 | - |

2. Сведения о характерных точках границ объекта

| Обозначение характерных точек границ | Координаты, м | | Метод определения координат характерной точки | Средняя квадратическая погрешность положения характерной точки (Mt), м | Описание обозначения точки на местности (при наличии) |
|---|---|---|---|---|---|
| | X | Y | | | |
| 1 | 2 | 3 | 4 | 5 | 6 |
| 2950 | 470335.02 | 1307048.03 | Картометрический метод | 5.0 | - |
| 2943 | 470334.91 | 1307037.82 | Картометрический метод | 5.0 | - |
| 2951 | 489994.26 | 1290203.58 | Картометрический метод | 5.0 | - |
| 2952 | 489988.25 | 1290202.83 | Картометрический метод | 5.0 | - |
| 2953 | 489977.10 | 1290182.83 | Картометрический метод | 5.0 | - |
| 2954 | 489965.41 | 1290161.86 | Картометрический метод | 5.0 | - |
| 2955 | 489958.38 | 1290149.41 | Картометрический метод | 5.0 | - |
| 2956 | 489957.78 | 1290137.20 | Картометрический метод | 5.0 | - |
| 2957 | 489957.25 | 1290126.36 | Картометрический метод | 5.0 | - |
| 2958 | 489961.58 | 1290126.50 | Картометрический метод | 5.0 | - |
| 2959 | 489971.62 | 1290108.69 | Картометрический метод | 5.0 | - |
| 2960 | 489972.35 | 1290092.20 | Картометрический метод | 5.0 | - |
| 2961 | 489972.08 | 1290091.73 | Картометрический метод | 5.0 | - |
| 2962 | 489969.89 | 1290087.82 | Картометрический метод | 5.0 | - |
| 2963 | 489961.44 | 1290072.68 | Картометрический метод | 5.0 | - |
| 2964 | 489996.36 | 1290053.19 | Картометрический метод | 5.0 | - |
| 2965 | 490008.06 | 1290074.15 | Картометрический метод | 5.0 | - |
| 2966 | 490013.98 | 1290084.75 | Картометрический метод | 5.0 | - |
| 2967 | 490019.76 | 1290095.11 | Картометрический метод | 5.0 | - |
| 2968 | 490031.46 | 1290116.07 | Картометрический метод | 5.0 | - |
| 2969 | 490043.15 | 1290137.03 | Картометрический метод | 5.0 | - |
| 2970 | 490048.34 | 1290146.73 | Картометрический метод | 5.0 | - |
| 2971 | 490045.12 | 1290163.44 | Картометрический метод | 5.0 | - |
| 2972 | 490022.43 | 1290181.98 | Картометрический метод | 5.0 | - |
| 2951 | 489994.26 | 1290203.58 | Картометрический метод | 5.0 | - |

2. Сведения о характерных точках границ объекта

| Обозначение характерных точек границ | Координаты, м | | Метод определения координат характерной точки | Средняя квадратическая погрешность положения характерной точки (Mt), м | Описание обозначения точки на местности (при наличии) |
|---|---|---|---|---|---|
| | X | Y | | | |
| 1 | 2 | 3 | 4 | 5 | 6 |
| 2973 | 489558.38 | 1285799.88 | Картометрический метод | 5.0 | - |
| 2974 | 489568.95 | 1285817.79 | Картометрический метод | 5.0 | - |
| 2975 | 489553.35 | 1285829.23 | Картометрический метод | 5.0 | - |
| 2976 | 489552.51 | 1285858.55 | Картометрический метод | 5.0 | - |
| 2977 | 489525.84 | 1285874.61 | Картометрический метод | 5.0 | - |
| 2978 | 489527.70 | 1285883.26 | Картометрический метод | 5.0 | - |
| 2979 | 489527.70 | 1285883.27 | Картометрический метод | 5.0 | - |
| 2980 | 489522.10 | 1285876.96 | Картометрический метод | 5.0 | - |
| 2981 | 489515.13 | 1285876.29 | Картометрический метод | 5.0 | - |
| 2982 | 489488.11 | 1285898.46 | Картометрический метод | 5.0 | - |
| 2983 | 489491.90 | 1285903.01 | Картометрический метод | 5.0 | - |
| 2984 | 489509.75 | 1285892.17 | Картометрический метод | 5.0 | - |
| 2985 | 489527.67 | 1285921.53 | Картометрический метод | 5.0 | - |
| 2986 | 489549.14 | 1285949.18 | Картометрический метод | 5.0 | - |
| 2987 | 489539.93 | 1285963.46 | Картометрический метод | 5.0 | - |
| 2988 | 489560.07 | 1285980.46 | Картометрический метод | 5.0 | - |
| 2989 | 489572.31 | 1285961.48 | Картометрический метод | 5.0 | - |
| 2990 | 489591.77 | 1285982.02 | Картометрический метод | 5.0 | - |
| 2991 | 489587.95 | 1285989.30 | Картометрический метод | 5.0 | - |
| 2992 | 489591.93 | 1285988.15 | Картометрический метод | 5.0 | - |
| 2993 | 489564.43 | 1286011.08 | Картометрический метод | 5.0 | - |
| 2994 | 489563.58 | 1286011.27 | Картометрический метод | 5.0 | - |
| 2995 | 489558.68 | 1286005.48 | Картометрический метод | 5.0 | - |
| 2996 | 489565.37 | 1286000.40 | Картометрический метод | 5.0 | - |
| 2997 | 489537.54 | 1285981.79 | Картометрический метод | 5.0 | - |

2. Сведения о характерных точках границ объекта

| Обозначение характерных точек границ | Координаты, м | | Метод определения координат характерной точки | Средняя квадратическая погрешность положения характерной точки (Mt), м | Описание обозначения точки на местности (при наличии) |
|---|---|---|---|---|---|
| | X | Y | | | |
| 1 | 2 | 3 | 4 | 5 | 6 |
| 2998 | 489526.41 | 1285994.50 | Картометрический метод | 5.0 | - |
| 2999 | 489525.37 | 1286005.86 | Картометрический метод | 5.0 | - |
| 3000 | 489520.34 | 1285992.62 | Картометрический метод | 5.0 | - |
| 3001 | 489538.48 | 1285979.14 | Картометрический метод | 5.0 | - |
| 3002 | 489497.04 | 1285911.75 | Картометрический метод | 5.0 | - |
| 3003 | 489486.55 | 1285920.70 | Картометрический метод | 5.0 | - |
| 3004 | 489472.15 | 1285897.29 | Картометрический метод | 5.0 | - |
| 3005 | 489453.26 | 1285913.41 | Картометрический метод | 5.0 | - |
| 3006 | 489447.11 | 1285918.65 | Картометрический метод | 5.0 | - |
| 3007 | 489443.64 | 1285917.45 | Картометрический метод | 5.0 | - |
| 3008 | 489460.98 | 1285901.21 | Картометрический метод | 5.0 | - |
| 3009 | 489440.89 | 1285885.68 | Картометрический метод | 5.0 | - |
| 3010 | 489424.09 | 1285871.74 | Картометрический метод | 5.0 | - |
| 3011 | 489396.73 | 1285904.93 | Картометрический метод | 5.0 | - |
| 3012 | 489413.63 | 1285920.22 | Картометрический метод | 5.0 | - |
| 3013 | 489419.72 | 1285925.74 | Картометрический метод | 5.0 | - |
| 3014 | 489419.72 | 1285925.75 | Картометрический метод | 5.0 | - |
| 3015 | 489423.31 | 1285945.18 | Картометрический метод | 5.0 | - |
| 3016 | 489415.18 | 1285952.44 | Картометрический метод | 5.0 | - |
| 3017 | 489414.41 | 1285948.66 | Картометрический метод | 5.0 | - |
| 3018 | 489374.43 | 1285957.75 | Картометрический метод | 5.0 | - |
| 3019 | 489379.39 | 1285982.05 | Картометрический метод | 5.0 | - |
| 3020 | 489384.49 | 1286006.35 | Картометрический метод | 5.0 | - |
| 3021 | 489390.46 | 1286034.75 | Картометрический метод | 5.0 | - |
| 3022 | 489394.30 | 1286032.19 | Картометрический метод | 5.0 | - |

2. Сведения о характерных точках границ объекта

| Обозначение характерных точек границ | Координаты, м | | Метод определения координат характерной точки | Средняя квадратическая погрешность положения характерной точки (Mt), м | Описание обозначения точки на местности (при наличии) |
|---|---|---|---|---|---|
| | X | Y | | | |
| 1 | 2 | 3 | 4 | 5 | 6 |
| 3023 | 489406.24 | 1286097.90 | Картометрический метод | 5.0 | - |
| 3024 | 489365.30 | 1286113.62 | Картометрический метод | 5.0 | - |
| 3025 | 489360.49 | 1286116.42 | Картометрический метод | 5.0 | - |
| 3026 | 489360.17 | 1286115.59 | Картометрический метод | 5.0 | - |
| 3027 | 489359.67 | 1286115.78 | Картометрический метод | 5.0 | - |
| 3028 | 489340.05 | 1286123.31 | Картометрический метод | 5.0 | - |
| 3029 | 489370.34 | 1286132.07 | Картометрический метод | 5.0 | - |
| 3030 | 489375.74 | 1286133.63 | Картометрический метод | 5.0 | - |
| 3031 | 489364.94 | 1286137.77 | Картометрический метод | 5.0 | - |
| 3032 | 489411.95 | 1286151.36 | Картометрический метод | 5.0 | - |
| 3033 | 489450.71 | 1286161.32 | Картометрический метод | 5.0 | - |
| 3034 | 489465.43 | 1286165.25 | Картометрический метод | 5.0 | - |
| 3035 | 489479.59 | 1286192.34 | Картометрический метод | 5.0 | - |
| 3036 | 489502.02 | 1286235.02 | Картометрический метод | 5.0 | - |
| 3037 | 489520.43 | 1286237.15 | Картометрический метод | 5.0 | - |
| 3038 | 489526.91 | 1286249.48 | Картометрический метод | 5.0 | - |
| 3039 | 489627.42 | 1286260.75 | Картометрический метод | 5.0 | - |
| 3040 | 489647.53 | 1286262.95 | Картометрический метод | 5.0 | - |
| 3041 | 489665.42 | 1286264.92 | Картометрический метод | 5.0 | - |
| 3042 | 489684.31 | 1286266.99 | Картометрический метод | 5.0 | - |
| 3043 | 489703.93 | 1286269.24 | Картометрический метод | 5.0 | - |
| 3044 | 489729.40 | 1286272.11 | Картометрический метод | 5.0 | - |
| 3045 | 489730.38 | 1286273.42 | Картометрический метод | 5.0 | - |
| 3046 | 489730.60 | 1286279.20 | Картометрический метод | 5.0 | - |
| 3047 | 489730.61 | 1286279.30 | Картометрический метод | 5.0 | - |

2. Сведения о характерных точках границ объекта

| Обозначение характерных точек границ | Координаты, м | | Метод определения координат характерной точки | Средняя квадратическая погрешность положения характерной точки (Mt), м | Описание обозначения точки на местности (при наличии) |
|---|---|---|---|---|---|
| | X | Y | | | |
| 1 | 2 | 3 | 4 | 5 | 6 |
| 3048 | 489723.02 | 1286278.40 | Картометрический метод | 5.0 | - |
| 3049 | 489702.77 | 1286276.00 | Картометрический метод | 5.0 | - |
| 3050 | 489683.15 | 1286273.74 | Картометрический метод | 5.0 | - |
| 3051 | 489664.26 | 1286271.67 | Картометрический метод | 5.0 | - |
| 3052 | 489646.37 | 1286269.70 | Картометрический метод | 5.0 | - |
| 3053 | 489626.26 | 1286267.50 | Картометрический метод | 5.0 | - |
| 3054 | 489626.37 | 1286309.50 | Картометрический метод | 5.0 | - |
| 3055 | 489634.92 | 1286319.10 | Картометрический метод | 5.0 | - |
| 3056 | 489605.07 | 1286318.85 | Картометрический метод | 5.0 | - |
| 3057 | 489574.24 | 1286297.36 | Картометрический метод | 5.0 | - |
| 3058 | 489556.73 | 1286285.25 | Картометрический метод | 5.0 | - |
| 3059 | 489527.25 | 1286264.86 | Картометрический метод | 5.0 | - |
| 3060 | 489524.04 | 1286262.68 | Картометрический метод | 5.0 | - |
| 3061 | 489506.75 | 1286260.55 | Картометрический метод | 5.0 | - |
| 3062 | 489487.90 | 1286260.49 | Картометрический метод | 5.0 | - |
| 3063 | 489486.17 | 1286260.48 | Картометрический метод | 5.0 | - |
| 3064 | 489464.66 | 1286260.55 | Картометрический метод | 5.0 | - |
| 3065 | 489464.84 | 1286273.32 | Картометрический метод | 5.0 | - |
| 3066 | 489458.84 | 1286272.99 | Картометрический метод | 5.0 | - |
| 3067 | 489458.67 | 1286260.57 | Картометрический метод | 5.0 | - |
| 3068 | 489431.73 | 1286260.68 | Картометрический метод | 5.0 | - |
| 3069 | 489400.51 | 1286260.80 | Картометрический метод | 5.0 | - |
| 3070 | 489401.28 | 1286305.18 | Картометрический метод | 5.0 | - |
| 3071 | 489391.60 | 1286313.05 | Картометрический метод | 5.0 | - |
| 3072 | 489407.14 | 1286330.97 | Картометрический метод | 5.0 | - |

2. Сведения о характерных точках границ объекта

| Обозначение характерных точек границ | Координаты, м | | Метод определения координат характерной точки | Средняя квадратическая погрешность положения характерной точки (Mt), м | Описание обозначения точки на местности (при наличии) |
|---|---|---|---|---|---|
| | X | Y | | | |
| 1 | 2 | 3 | 4 | 5 | 6 |
| 3073 | 489415.44 | 1286323.82 | Картометрический метод | 5.0 | - |
| 3074 | 489410.46 | 1286342.79 | Картометрический метод | 5.0 | - |
| 3075 | 489398.51 | 1286359.59 | Картометрический метод | 5.0 | - |
| 3076 | 489387.31 | 1286393.80 | Картометрический метод | 5.0 | - |
| 3077 | 489379.09 | 1286419.76 | Картометрический метод | 5.0 | - |
| 3078 | 489358.88 | 1286409.53 | Картометрический метод | 5.0 | - |
| 3079 | 489342.72 | 1286409.90 | Картометрический метод | 5.0 | - |
| 3080 | 489332.38 | 1286410.13 | Картометрический метод | 5.0 | - |
| 3081 | 489313.18 | 1286410.56 | Картометрический метод | 5.0 | - |
| 3082 | 489300.22 | 1286410.86 | Картометрический метод | 5.0 | - |
| 3083 | 489287.25 | 1286411.15 | Картометрический метод | 5.0 | - |
| 3084 | 489267.89 | 1286411.58 | Картометрический метод | 5.0 | - |
| 3085 | 489223.62 | 1286412.58 | Картометрический метод | 5.0 | - |
| 3086 | 489216.37 | 1286412.74 | Картометрический метод | 5.0 | - |
| 3087 | 489186.39 | 1286453.53 | Картометрический метод | 5.0 | - |
| 3088 | 489162.81 | 1286485.63 | Картометрический метод | 5.0 | - |
| 3089 | 489152.07 | 1286485.15 | Картометрический метод | 5.0 | - |
| 3090 | 489145.31 | 1286467.49 | Картометрический метод | 5.0 | - |
| 3091 | 489116.99 | 1286483.76 | Картометрический метод | 5.0 | - |
| 3092 | 489134.26 | 1286500.85 | Картометрический метод | 5.0 | - |
| 3093 | 489120.17 | 1286501.95 | Картометрический метод | 5.0 | - |
| 3094 | 489092.97 | 1286446.48 | Картометрический метод | 5.0 | - |
| 3095 | 489054.85 | 1286368.53 | Картометрический метод | 5.0 | - |
| 3096 | 489049.04 | 1286352.80 | Картометрический метод | 5.0 | - |
| 3097 | 489044.64 | 1286341.04 | Картометрический метод | 5.0 | - |

2. Сведения о характерных точках границ объекта

| Обозначение характерных точек границ | Координаты, м | | Метод определения координат характерной точки | Средняя квадратическая погрешность положения характерной точки (Mt), м | Описание обозначения точки на местности (при наличии) |
|---|---|---|---|---|---|
| | X | Y | | | |
| 1 | 2 | 3 | 4 | 5 | 6 |
| 3098 | 489001.45 | 1286260.94 | Картометрический метод | 5.0 | - |
| 3099 | 489006.69 | 1286256.96 | Картометрический метод | 5.0 | - |
| 3100 | 489015.07 | 1286250.21 | Картометрический метод | 5.0 | - |
| 3101 | 489018.96 | 1286252.77 | Картометрический метод | 5.0 | - |
| 3102 | 489035.38 | 1286261.67 | Картометрический метод | 5.0 | - |
| 3103 | 489043.85 | 1286267.23 | Картометрический метод | 5.0 | - |
| 3104 | 489054.80 | 1286273.17 | Картометрический метод | 5.0 | - |
| 3105 | 489073.88 | 1286275.23 | Картометрический метод | 5.0 | - |
| 3106 | 489083.21 | 1286276.24 | Картометрический метод | 5.0 | - |
| 3107 | 489087.77 | 1286275.97 | Картометрический метод | 5.0 | - |
| 3108 | 489106.37 | 1286271.87 | Картометрический метод | 5.0 | - |
| 3109 | 489125.81 | 1286266.51 | Картометрический метод | 5.0 | - |
| 3110 | 489142.85 | 1286258.30 | Картометрический метод | 5.0 | - |
| 3111 | 489152.59 | 1286250.68 | Картометрический метод | 5.0 | - |
| 3112 | 489160.19 | 1286243.59 | Картометрический метод | 5.0 | - |
| 3113 | 489181.01 | 1286216.02 | Картометрический метод | 5.0 | - |
| 3114 | 489205.52 | 1286225.21 | Картометрический метод | 5.0 | - |
| 3115 | 489229.95 | 1286224.70 | Картометрический метод | 5.0 | - |
| 3116 | 489236.95 | 1286220.90 | Картометрический метод | 5.0 | - |
| 3117 | 489259.82 | 1286208.47 | Картометрический метод | 5.0 | - |
| 3118 | 489271.99 | 1286199.15 | Картометрический метод | 5.0 | - |
| 3119 | 489284.18 | 1286189.82 | Картометрический метод | 5.0 | - |
| 3120 | 489307.21 | 1286172.19 | Картометрический метод | 5.0 | - |
| 3121 | 489332.87 | 1286152.54 | Картометрический метод | 5.0 | - |
| 3122 | 489336.69 | 1286153.33 | Картометрический метод | 5.0 | - |

2. Сведения о характерных точках границ объекта

| Обозначение характерных точек границ | Координаты, м | | Метод определения координат характерной точки | Средняя квадратическая погрешность положения характерной точки (Mt), м | Описание обозначения точки на местности (при наличии) |
|---|---|---|---|---|---|
| | X | Y | | | |
| 1 | 2 | 3 | 4 | 5 | 6 |
| 3123 | 489334.03 | 1286145.79 | Картометрический метод | 5.0 | - |
| 3124 | 489327.54 | 1286125.67 | Картометрический метод | 5.0 | - |
| 3125 | 489320.47 | 1286129.47 | Картометрический метод | 5.0 | - |
| 3126 | 489319.43 | 1286127.53 | Картометрический метод | 5.0 | - |
| 3127 | 489309.52 | 1286124.11 | Картометрический метод | 5.0 | - |
| 3128 | 489322.61 | 1286085.26 | Картометрический метод | 5.0 | - |
| 3129 | 489299.50 | 1286077.46 | Картометрический метод | 5.0 | - |
| 3130 | 489276.39 | 1286069.67 | Картометрический метод | 5.0 | - |
| 3131 | 489253.27 | 1286061.89 | Картометрический метод | 5.0 | - |
| 3132 | 489246.82 | 1286081.03 | Картометрический метод | 5.0 | - |
| 3133 | 489222.93 | 1286075.61 | Картометрический метод | 5.0 | - |
| 3134 | 489230.16 | 1286054.12 | Картометрический метод | 5.0 | - |
| 3135 | 489207.03 | 1286046.38 | Картометрический метод | 5.0 | - |
| 3136 | 489199.02 | 1286070.17 | Картометрический метод | 5.0 | - |
| 3137 | 489156.18 | 1286060.43 | Картометрический метод | 5.0 | - |
| 3138 | 489151.38 | 1286058.83 | Картометрический метод | 5.0 | - |
| 3139 | 489160.81 | 1286030.79 | Картометрический метод | 5.0 | - |
| 3140 | 489137.70 | 1286023.00 | Картометрический метод | 5.0 | - |
| 3141 | 489114.59 | 1286015.21 | Картометрический метод | 5.0 | - |
| 3142 | 489083.84 | 1286003.25 | Картометрический метод | 5.0 | - |
| 3143 | 489081.72 | 1286010.82 | Картометрический метод | 5.0 | - |
| 3144 | 489056.71 | 1285930.19 | Картометрический метод | 5.0 | - |
| 3145 | 489058.39 | 1285930.25 | Картометрический метод | 5.0 | - |
| 3146 | 489072.24 | 1285918.76 | Картометрический метод | 5.0 | - |
| 3147 | 489054.57 | 1285895.76 | Картометрический метод | 5.0 | - |

2. Сведения о характерных точках границ объекта

| Обозначение характерных точек границ | Координаты, м | | Метод определения координат характерной точки | Средняя квадратическая погрешность положения характерной точки (Mt), м | Описание обозначения точки на местности (при наличии) |
|---|---|---|---|---|---|
| | X | Y | | | |
| 1 | 2 | 3 | 4 | 5 | 6 |
| 3148 | 489033.08 | 1285873.03 | Картометрический метод | 5.0 | - |
| 3149 | 489029.16 | 1285867.58 | Картометрический метод | 5.0 | - |
| 3150 | 489013.14 | 1285877.27 | Картометрический метод | 5.0 | - |
| 3151 | 488992.76 | 1285887.94 | Картометрический метод | 5.0 | - |
| 3152 | 488999.78 | 1285902.02 | Картометрический метод | 5.0 | - |
| 3153 | 488986.35 | 1285920.68 | Картометрический метод | 5.0 | - |
| 3154 | 488979.53 | 1285922.05 | Картометрический метод | 5.0 | - |
| 3155 | 488977.20 | 1285922.51 | Картометрический метод | 5.0 | - |
| 3156 | 488964.69 | 1285923.68 | Картометрический метод | 5.0 | - |
| 3157 | 488961.05 | 1285903.18 | Картометрический метод | 5.0 | - |
| 3158 | 488952.08 | 1285874.70 | Картометрический метод | 5.0 | - |
| 3159 | 488938.63 | 1285831.17 | Картометрический метод | 5.0 | - |
| 3160 | 488965.96 | 1285823.98 | Картометрический метод | 5.0 | - |
| 3161 | 488981.90 | 1285815.75 | Картометрический метод | 5.0 | - |
| 3162 | 489000.45 | 1285806.18 | Картометрический метод | 5.0 | - |
| 3163 | 489007.30 | 1285796.36 | Картометрический метод | 5.0 | - |
| 3164 | 489015.41 | 1285791.59 | Картометрический метод | 5.0 | - |
| 3165 | 489052.62 | 1285773.47 | Картометрический метод | 5.0 | - |
| 3166 | 489087.42 | 1285770.61 | Картометрический метод | 5.0 | - |
| 3167 | 489146.91 | 1285781.70 | Картометрический метод | 5.0 | - |
| 3168 | 489183.15 | 1285793.14 | Картометрический метод | 5.0 | - |
| 3169 | 489202.66 | 1285791.60 | Картометрический метод | 5.0 | - |
| 3170 | 489234.85 | 1285772.88 | Картометрический метод | 5.0 | - |
| 3171 | 489257.84 | 1285783.06 | Картометрический метод | 5.0 | - |
| 3172 | 489261.23 | 1285784.67 | Картометрический метод | 5.0 | - |

2. Сведения о характерных точках границ объекта

| Обозначение характерных точек границ | Координаты, м | | Метод определения координат характерной точки | Средняя квадратическая погрешность положения характерной точки (Mt), м | Описание обозначения точки на местности (при наличии) |
|---|---|---|---|---|---|
| | X | Y | | | |
| 1 | 2 | 3 | 4 | 5 | 6 |
| 3173 | 489261.75 | 1285784.51 | Картометрический метод | 5.0 | - |
| 3174 | 489295.92 | 1285797.34 | Картометрический метод | 5.0 | - |
| 3175 | 489308.55 | 1285803.08 | Картометрический метод | 5.0 | - |
| 3176 | 489330.85 | 1285808.03 | Картометрический метод | 5.0 | - |
| 3177 | 489365.01 | 1285810.00 | Картометрический метод | 5.0 | - |
| 3178 | 489423.04 | 1285796.29 | Картометрический метод | 5.0 | - |
| 3179 | 489467.37 | 1285801.80 | Картометрический метод | 5.0 | - |
| 3180 | 489530.31 | 1285802.62 | Картометрический метод | 5.0 | - |
| 3181 | 489545.39 | 1285800.46 | Картометрический метод | 5.0 | - |
| 3182 | 489545.67 | 1285802.26 | Картометрический метод | 5.0 | - |
| 2973 | 489558.38 | 1285799.88 | Картометрический метод | 5.0 | - |
| 3183 | 489148.99 | 1286402.49 | Картометрический метод | 5.0 | - |
| 3184 | 489174.34 | 1286397.14 | Картометрический метод | 5.0 | - |
| 3185 | 489198.63 | 1286371.95 | Картометрический метод | 5.0 | - |
| 3186 | 489214.66 | 1286396.49 | Картометрический метод | 5.0 | - |
| 3187 | 489213.83 | 1286402.53 | Картометрический метод | 5.0 | - |
| 3188 | 489210.96 | 1286406.43 | Картометрический метод | 5.0 | - |
| 3189 | 489201.03 | 1286419.95 | Картометрический метод | 5.0 | - |
| 3190 | 489186.54 | 1286439.67 | Картометрический метод | 5.0 | - |
| 3191 | 489160.72 | 1286474.81 | Картометрический метод | 5.0 | - |
| 3192 | 489159.27 | 1286474.81 | Картометрический метод | 5.0 | - |
| 3193 | 489156.04 | 1286474.81 | Картометрический метод | 5.0 | - |
| 3194 | 489144.50 | 1286444.48 | Картометрический метод | 5.0 | - |
| 3195 | 489175.67 | 1286428.91 | Картометрический метод | 5.0 | - |
| 3183 | 489148.99 | 1286402.49 | Картометрический метод | 5.0 | - |

2. Сведения о характерных точках границ объекта

| Обозначение характерных точек границ | Координаты, м | | Метод определения координат характерной точки | Средняя квадратическая погрешность положения характерной точки (Mt), м | Описание обозначения точки на местности (при наличии) |
|---|---|---|---|---|---|
| | X | Y | | | |
| 1 | 2 | 3 | 4 | 5 | 6 |
| 3196 | 490476.27 | 1289917.98 | Картометрический метод | 5.0 | - |
| 3197 | 490452.53 | 1289904.08 | Картометрический метод | 5.0 | - |
| 3198 | 490452.03 | 1289903.78 | Картометрический метод | 5.0 | - |
| 3199 | 490427.99 | 1289889.58 | Картометрический метод | 5.0 | - |
| 3200 | 490403.95 | 1289875.38 | Картометрический метод | 5.0 | - |
| 3201 | 490379.91 | 1289861.18 | Картометрический метод | 5.0 | - |
| 3202 | 490397.40 | 1289831.58 | Картометрический метод | 5.0 | - |
| 3203 | 490421.44 | 1289845.78 | Картометрический метод | 5.0 | - |
| 3204 | 490425.84 | 1289848.38 | Картометрический метод | 5.0 | - |
| 3205 | 490444.68 | 1289816.48 | Картометрический метод | 5.0 | - |
| 3206 | 490468.45 | 1289823.21 | Картометрический метод | 5.0 | - |
| 3207 | 490456.38 | 1289843.64 | Картометрический метод | 5.0 | - |
| 3208 | 490496.63 | 1289857.09 | Картометрический метод | 5.0 | - |
| 3209 | 490491.27 | 1289873.12 | Картометрический метод | 5.0 | - |
| 3210 | 490488.40 | 1289881.71 | Картометрический метод | 5.0 | - |
| 3196 | 490476.27 | 1289917.98 | Картометрический метод | 5.0 | - |
| 3211 | 486924.36 | 1285965.73 | Картометрический метод | 5.0 | - |
| 3212 | 486952.57 | 1285942.56 | Картометрический метод | 5.0 | - |
| 3213 | 486946.52 | 1285910.33 | Картометрический метод | 5.0 | - |
| 3214 | 486940.48 | 1285900.25 | Картометрический метод | 5.0 | - |
| 3215 | 486943.50 | 1285891.19 | Картометрический метод | 5.0 | - |
| 3216 | 486956.60 | 1285875.07 | Картометрический метод | 5.0 | - |
| 3217 | 486994.32 | 1285852.42 | Картометрический метод | 5.0 | - |
| 3218 | 487034.98 | 1285860.68 | Картометрический метод | 5.0 | - |
| 3219 | 487072.62 | 1285889.74 | Картометрический метод | 5.0 | - |

2. Сведения о характерных точках границ объекта

| Обозначение характерных точек границ | Координаты, м | | Метод определения координат характерной точки | Средняя квадратическая погрешность положения характерной точки (Mt), м | Описание обозначения точки на местности (при наличии) |
|---|---|---|---|---|---|
| | X | Y | | | |
| 1 | 2 | 3 | 4 | 5 | 6 |
| 3220 | 487109.47 | 1285888.47 | Картометрический метод | 5.0 | - |
| 3221 | 487129.08 | 1285876.99 | Картометрический метод | 5.0 | - |
| 3222 | 487129.83 | 1285865.68 | Картометрический метод | 5.0 | - |
| 3223 | 487119.28 | 1285855.88 | Картометрический метод | 5.0 | - |
| 3224 | 487127.57 | 1285849.85 | Картометрический метод | 5.0 | - |
| 3225 | 487156.22 | 1285846.83 | Картометрический метод | 5.0 | - |
| 3226 | 487156.22 | 1285861.91 | Картометрический метод | 5.0 | - |
| 3227 | 487163.71 | 1285868.15 | Картометрический метод | 5.0 | - |
| 3228 | 487157.65 | 1285869.43 | Картометрический метод | 5.0 | - |
| 3229 | 487153.91 | 1285871.10 | Картометрический метод | 5.0 | - |
| 3230 | 487154.77 | 1285872.74 | Картометрический метод | 5.0 | - |
| 3231 | 487143.34 | 1285875.77 | Картометрический метод | 5.0 | - |
| 3232 | 487133.54 | 1285880.11 | Картометрический метод | 5.0 | - |
| 3233 | 487132.35 | 1285883.90 | Картометрический метод | 5.0 | - |
| 3234 | 487148.49 | 1285910.68 | Картометрический метод | 5.0 | - |
| 3235 | 487150.31 | 1285913.70 | Картометрический метод | 5.0 | - |
| 3236 | 487164.89 | 1285906.60 | Картометрический метод | 5.0 | - |
| 3237 | 487203.66 | 1285952.40 | Картометрический метод | 5.0 | - |
| 3238 | 487214.95 | 1285952.76 | Картометрический метод | 5.0 | - |
| 3239 | 487221.92 | 1285945.28 | Картометрический метод | 5.0 | - |
| 3240 | 487225.41 | 1285943.02 | Картометрический метод | 5.0 | - |
| 3241 | 487222.59 | 1285940.23 | Картометрический метод | 5.0 | - |
| 3242 | 487224.79 | 1285938.65 | Картометрический метод | 5.0 | - |
| 3243 | 487235.09 | 1285934.27 | Картометрический метод | 5.0 | - |
| 3244 | 487238.67 | 1285932.75 | Картометрический метод | 5.0 | - |

2. Сведения о характерных точках границ объекта

| Обозначение характерных точек границ | Координаты, м | | Метод определения координат характерной точки | Средняя квадратическая погрешность положения характерной точки (Mt), м | Описание обозначения точки на местности (при наличии) |
|---|---|---|---|---|---|
| | X | Y | | | |
| 1 | 2 | 3 | 4 | 5 | 6 |
| 3245 | 487250.63 | 1285928.22 | Картометрический метод | 5.0 | - |
| 3246 | 487251.59 | 1285927.86 | Картометрический метод | 5.0 | - |
| 3247 | 487260.67 | 1285924.94 | Картометрический метод | 5.0 | - |
| 3248 | 487269.05 | 1285922.78 | Картометрический метод | 5.0 | - |
| 3249 | 487271.83 | 1285922.10 | Картометрический метод | 5.0 | - |
| 3250 | 487279.62 | 1285919.23 | Картометрический метод | 5.0 | - |
| 3251 | 487284.06 | 1285917.14 | Картометрический метод | 5.0 | - |
| 3252 | 487298.50 | 1285914.54 | Картометрический метод | 5.0 | - |
| 3253 | 487271.74 | 1285872.77 | Картометрический метод | 5.0 | - |
| 3254 | 487266.82 | 1285850.40 | Картометрический метод | 5.0 | - |
| 3255 | 487262.52 | 1285848.96 | Картометрический метод | 5.0 | - |
| 3256 | 487296.48 | 1285837.05 | Картометрический метод | 5.0 | - |
| 3257 | 487309.10 | 1285829.80 | Картометрический метод | 5.0 | - |
| 3258 | 487319.97 | 1285823.54 | Картометрический метод | 5.0 | - |
| 3259 | 487356.80 | 1285802.37 | Картометрический метод | 5.0 | - |
| 3260 | 487408.06 | 1285769.20 | Картометрический метод | 5.0 | - |
| 3261 | 487472.06 | 1285740.25 | Картометрический метод | 5.0 | - |
| 3262 | 487493.73 | 1285730.45 | Картометрический метод | 5.0 | - |
| 3263 | 487515.12 | 1285720.95 | Картометрический метод | 5.0 | - |
| 3264 | 487593.30 | 1285676.52 | Картометрический метод | 5.0 | - |
| 3265 | 487603.96 | 1285651.65 | Картометрический метод | 5.0 | - |
| 3266 | 487624.77 | 1285638.43 | Картометрический метод | 5.0 | - |
| 3267 | 487640.39 | 1285628.55 | Картометрический метод | 5.0 | - |
| 3268 | 487641.06 | 1285650.16 | Картометрический метод | 5.0 | - |
| 3269 | 487656.85 | 1285659.75 | Картометрический метод | 5.0 | - |

2. Сведения о характерных точках границ объекта

| Обозначение характерных точек границ | Координаты, м | | Метод определения координат характерной точки | Средняя квадратическая погрешность положения характерной точки (Mt), м | Описание обозначения точки на местности (при наличии) |
|---|---|---|---|---|---|
| | X | Y | | | |
| 1 | 2 | 3 | 4 | 5 | 6 |
| 3270 | 487696.33 | 1285658.05 | Картометрический метод | 5.0 | - |
| 3271 | 487760.25 | 1285621.58 | Картометрический метод | 5.0 | - |
| 3272 | 487799.47 | 1285595.85 | Картометрический метод | 5.0 | - |
| 3273 | 487798.58 | 1285594.19 | Картометрический метод | 5.0 | - |
| 3274 | 487819.68 | 1285579.76 | Картометрический метод | 5.0 | - |
| 3275 | 487819.94 | 1285580.20 | Картометрический метод | 5.0 | - |
| 3276 | 487837.74 | 1285568.55 | Картометрический метод | 5.0 | - |
| 3277 | 487838.71 | 1285570.11 | Картометрический метод | 5.0 | - |
| 3278 | 487851.64 | 1285561.63 | Картометрический метод | 5.0 | - |
| 3279 | 487908.35 | 1285529.19 | Картометрический метод | 5.0 | - |
| 3280 | 487916.76 | 1285524.38 | Картометрический метод | 5.0 | - |
| 3281 | 487916.03 | 1285523.10 | Картометрический метод | 5.0 | - |
| 3282 | 487928.19 | 1285517.71 | Картометрический метод | 5.0 | - |
| 3283 | 487928.25 | 1285517.81 | Картометрический метод | 5.0 | - |
| 3284 | 487933.83 | 1285514.61 | Картометрический метод | 5.0 | - |
| 3285 | 487938.99 | 1285508.16 | Картометрический метод | 5.0 | - |
| 3286 | 487940.72 | 1285510.47 | Картометрический метод | 5.0 | - |
| 3287 | 487951.57 | 1285514.31 | Картометрический метод | 5.0 | - |
| 3288 | 487972.20 | 1285497.98 | Картометрический метод | 5.0 | - |
| 3289 | 487974.69 | 1285494.06 | Картометрический метод | 5.0 | - |
| 3290 | 487980.55 | 1285489.01 | Картометрический метод | 5.0 | - |
| 3291 | 487950.00 | 1285452.97 | Картометрический метод | 5.0 | - |
| 3292 | 487936.71 | 1285466.21 | Картометрический метод | 5.0 | - |
| 3293 | 487932.11 | 1285481.22 | Картометрический метод | 5.0 | - |
| 3294 | 487913.37 | 1285477.65 | Картометрический метод | 5.0 | - |

2. Сведения о характерных точках границ объекта

| Обозначение характерных точек границ | Координаты, м | | Метод определения координат характерной точки | Средняя квадратическая погрешность положения характерной точки (Mt), м | Описание обозначения точки на местности (при наличии) |
|---|---|---|---|---|---|
| | X | Y | | | |
| 1 | 2 | 3 | 4 | 5 | 6 |
| 3295 | 487899.51 | 1285463.13 | Картометрический метод | 5.0 | - |
| 3296 | 487874.43 | 1285432.77 | Картометрический метод | 5.0 | - |
| 3297 | 487875.82 | 1285423.72 | Картометрический метод | 5.0 | - |
| 3298 | 487877.07 | 1285415.61 | Картометрический метод | 5.0 | - |
| 3299 | 487894.89 | 1285403.07 | Картометрический метод | 5.0 | - |
| 3300 | 487912.54 | 1285412.55 | Картометрический метод | 5.0 | - |
| 3301 | 487926.57 | 1285420.23 | Картометрический метод | 5.0 | - |
| 3302 | 487957.13 | 1285445.82 | Картометрический метод | 5.0 | - |
| 3303 | 487977.83 | 1285456.55 | Картометрический метод | 5.0 | - |
| 3304 | 487993.27 | 1285464.54 | Картометрический метод | 5.0 | - |
| 3305 | 488004.64 | 1285464.54 | Картометрический метод | 5.0 | - |
| 3306 | 488007.55 | 1285470.46 | Картометрический метод | 5.0 | - |
| 3307 | 488005.52 | 1285471.79 | Картометрический метод | 5.0 | - |
| 3308 | 488007.79 | 1285475.05 | Картометрический метод | 5.0 | - |
| 3309 | 488031.28 | 1285461.53 | Картометрический метод | 5.0 | - |
| 3310 | 488007.23 | 1285425.62 | Картометрический метод | 5.0 | - |
| 3311 | 487990.56 | 1285435.93 | Картометрический метод | 5.0 | - |
| 3312 | 487990.51 | 1285435.96 | Картометрический метод | 5.0 | - |
| 3313 | 487988.04 | 1285433.19 | Картометрический метод | 5.0 | - |
| 3314 | 487972.80 | 1285409.24 | Картометрический метод | 5.0 | - |
| 3315 | 487973.67 | 1285394.00 | Картометрический метод | 5.0 | - |
| 3316 | 487985.86 | 1285383.12 | Картометрический метод | 5.0 | - |
| 3317 | 488001.54 | 1285396.18 | Картометрический метод | 5.0 | - |
| 3318 | 488019.39 | 1285403.15 | Картометрический метод | 5.0 | - |
| 3319 | 488097.45 | 1285400.97 | Картометрический метод | 5.0 | - |

2. Сведения о характерных точках границ объекта

| Обозначение характерных точек границ | Координаты, м | | Метод определения координат характерной точки | Средняя квадратическая погрешность положения характерной точки (Mt), м | Описание обозначения точки на местности (при наличии) |
|---|---|---|---|---|---|
| | X | Y | | | |
| 1 | 2 | 3 | 4 | 5 | 6 |
| 3320 | 488178.55 | 1285349.49 | Картометрический метод | 5.0 | - |
| 3321 | 488247.34 | 1285320.92 | Картометрический метод | 5.0 | - |
| 3322 | 488247.47 | 1285320.88 | Картометрический метод | 5.0 | - |
| 3323 | 488288.79 | 1285307.02 | Картометрический метод | 5.0 | - |
| 3324 | 488289.08 | 1285306.88 | Картометрический метод | 5.0 | - |
| 3325 | 488289.11 | 1285306.92 | Картометрический метод | 5.0 | - |
| 3326 | 488291.45 | 1285306.13 | Картометрический метод | 5.0 | - |
| 3327 | 488301.43 | 1285302.90 | Картометрический метод | 5.0 | - |
| 3328 | 488321.27 | 1285302.21 | Картометрический метод | 5.0 | - |
| 3329 | 488345.63 | 1285331.53 | Картометрический метод | 5.0 | - |
| 3330 | 488364.18 | 1285317.64 | Картометрический метод | 5.0 | - |
| 3331 | 488381.73 | 1285308.15 | Картометрический метод | 5.0 | - |
| 3332 | 488401.57 | 1285298.60 | Картометрический метод | 5.0 | - |
| 3333 | 488401.42 | 1285298.40 | Картометрический метод | 5.0 | - |
| 3334 | 488403.80 | 1285296.56 | Картометрический метод | 5.0 | - |
| 3335 | 488407.76 | 1285287.35 | Картометрический метод | 5.0 | - |
| 3336 | 488418.56 | 1285282.29 | Картометрический метод | 5.0 | - |
| 3337 | 488423.85 | 1285279.26 | Картометрический метод | 5.0 | - |
| 3338 | 488439.16 | 1285270.48 | Картометрический метод | 5.0 | - |
| 3339 | 488443.32 | 1285265.12 | Картометрический метод | 5.0 | - |
| 3340 | 488444.19 | 1285264.00 | Картометрический метод | 5.0 | - |
| 3341 | 488439.49 | 1285257.55 | Картометрический метод | 5.0 | - |
| 3342 | 488438.01 | 1285256.53 | Картометрический метод | 5.0 | - |
| 3343 | 488460.18 | 1285244.48 | Картометрический метод | 5.0 | - |
| 3344 | 488483.94 | 1285226.47 | Картометрический метод | 5.0 | - |

2. Сведения о характерных точках границ объекта

| Обозначение характерных точек границ | Координаты, м | | Метод определения координат характерной точки | Средняя квадратическая погрешность положения характерной точки (Mt), м | Описание обозначения точки на местности (при наличии) |
|---|---|---|---|---|---|
| | X | Y | | | |
| 1 | 2 | 3 | 4 | 5 | 6 |
| 3345 | 488484.32 | 1285225.80 | Картометрический метод | 5.0 | - |
| 3346 | 488486.63 | 1285224.47 | Картометрический метод | 5.0 | - |
| 3347 | 488487.19 | 1285215.56 | Картометрический метод | 5.0 | - |
| 3348 | 488489.23 | 1285215.78 | Картометрический метод | 5.0 | - |
| 3349 | 488503.43 | 1285213.68 | Картометрический метод | 5.0 | - |
| 3350 | 488507.08 | 1285231.02 | Картометрический метод | 5.0 | - |
| 3351 | 488505.57 | 1285253.40 | Картометрический метод | 5.0 | - |
| 3352 | 488513.18 | 1285260.38 | Картометрический метод | 5.0 | - |
| 3353 | 488523.69 | 1285250.00 | Картометрический метод | 5.0 | - |
| 3354 | 488541.69 | 1285232.24 | Картометрический метод | 5.0 | - |
| 3355 | 488562.71 | 1285213.51 | Картометрический метод | 5.0 | - |
| 3356 | 488600.52 | 1285263.72 | Картометрический метод | 5.0 | - |
| 3357 | 488610.44 | 1285275.27 | Картометрический метод | 5.0 | - |
| 3358 | 488622.35 | 1285289.42 | Картометрический метод | 5.0 | - |
| 3359 | 488628.07 | 1285296.96 | Картометрический метод | 5.0 | - |
| 3360 | 488630.90 | 1285294.46 | Картометрический метод | 5.0 | - |
| 3361 | 488638.90 | 1285305.28 | Картометрический метод | 5.0 | - |
| 3362 | 488647.52 | 1285316.96 | Картометрический метод | 5.0 | - |
| 3363 | 488682.77 | 1285299.99 | Картометрический метод | 5.0 | - |
| 3364 | 488685.86 | 1285298.50 | Картометрический метод | 5.0 | - |
| 3365 | 488688.22 | 1285302.25 | Картометрический метод | 5.0 | - |
| 3366 | 488692.77 | 1285306.62 | Картометрический метод | 5.0 | - |
| 3367 | 488696.80 | 1285309.42 | Картометрический метод | 5.0 | - |
| 3368 | 488706.03 | 1285315.67 | Картометрический метод | 5.0 | - |
| 3369 | 488706.18 | 1285337.15 | Картометрический метод | 5.0 | - |

2. Сведения о характерных точках границ объекта

| Обозначение характерных точек границ | Координаты, м | | Метод определения координат характерной точки | Средняя квадратическая погрешность положения характерной точки (Mt), м | Описание обозначения точки на местности (при наличии) |
|---|---|---|---|---|---|
| | X | Y | | | |
| 1 | 2 | 3 | 4 | 5 | 6 |
| 3370 | 488705.24 | 1285351.94 | Картометрический метод | 5.0 | - |
| 3371 | 488706.26 | 1285366.20 | Картометрический метод | 5.0 | - |
| 3372 | 488709.03 | 1285385.96 | Картометрический метод | 5.0 | - |
| 3373 | 488706.04 | 1285395.89 | Картометрический метод | 5.0 | - |
| 3374 | 488701.86 | 1285401.85 | Картометрический метод | 5.0 | - |
| 3375 | 488696.98 | 1285407.96 | Картометрический метод | 5.0 | - |
| 3376 | 488682.54 | 1285418.32 | Картометрический метод | 5.0 | - |
| 3377 | 488683.99 | 1285422.21 | Картометрический метод | 5.0 | - |
| 3378 | 488672.37 | 1285430.37 | Картометрический метод | 5.0 | - |
| 3379 | 488676.98 | 1285442.61 | Картометрический метод | 5.0 | - |
| 3380 | 488641.49 | 1285453.33 | Картометрический метод | 5.0 | - |
| 3381 | 488609.12 | 1285454.28 | Картометрический метод | 5.0 | - |
| 3382 | 488580.25 | 1285461.57 | Картометрический метод | 5.0 | - |
| 3383 | 488531.43 | 1285474.77 | Картометрический метод | 5.0 | - |
| 3384 | 488526.35 | 1285476.54 | Картометрический метод | 5.0 | - |
| 3385 | 488483.62 | 1285493.55 | Картометрический метод | 5.0 | - |
| 3386 | 488449.06 | 1285501.64 | Картометрический метод | 5.0 | - |
| 3387 | 488383.65 | 1285516.93 | Картометрический метод | 5.0 | - |
| 3388 | 488389.26 | 1285512.14 | Картометрический метод | 5.0 | - |
| 3389 | 488364.36 | 1285486.58 | Картометрический метод | 5.0 | - |
| 3390 | 488348.14 | 1285501.12 | Картометрический метод | 5.0 | - |
| 3391 | 488369.62 | 1285523.15 | Картометрический метод | 5.0 | - |
| 3392 | 488365.35 | 1285525.69 | Картометрический метод | 5.0 | - |
| 3393 | 488343.02 | 1285501.01 | Картометрический метод | 5.0 | - |
| 3394 | 488328.61 | 1285515.88 | Картометрический метод | 5.0 | - |

2. Сведения о характерных точках границ объекта

| Обозначение характерных точек границ | Координаты, м | | Метод определения координат характерной точки | Средняя квадратическая погрешность положения характерной точки (Mt), м | Описание обозначения точки на местности (при наличии) |
|---|---|---|---|---|---|
| | X | Y | | | |
| 1 | 2 | 3 | 4 | 5 | 6 |
| 3395 | 488326.33 | 1285513.67 | Картометрический метод | 5.0 | - |
| 3396 | 488314.01 | 1285527.98 | Картометрический метод | 5.0 | - |
| 3397 | 488331.88 | 1285545.20 | Картометрический метод | 5.0 | - |
| 3398 | 488324.82 | 1285549.27 | Картометрический метод | 5.0 | - |
| 3399 | 488309.77 | 1285535.27 | Картометрический метод | 5.0 | - |
| 3400 | 488290.81 | 1285557.09 | Картометрический метод | 5.0 | - |
| 3401 | 488298.99 | 1285564.23 | Картометрический метод | 5.0 | - |
| 3402 | 488258.40 | 1285588.13 | Картометрический метод | 5.0 | - |
| 3403 | 488232.10 | 1285556.11 | Картометрический метод | 5.0 | - |
| 3404 | 488213.79 | 1285564.63 | Картометрический метод | 5.0 | - |
| 3405 | 488196.35 | 1285574.58 | Картометрический метод | 5.0 | - |
| 3406 | 488179.20 | 1285584.57 | Картометрический метод | 5.0 | - |
| 3407 | 488163.30 | 1285593.53 | Картометрический метод | 5.0 | - |
| 3408 | 488188.08 | 1285630.16 | Картометрический метод | 5.0 | - |
| 3409 | 488185.20 | 1285631.22 | Картометрический метод | 5.0 | - |
| 3410 | 488180.20 | 1285634.17 | Картометрический метод | 5.0 | - |
| 3411 | 488172.13 | 1285640.01 | Картометрический метод | 5.0 | - |
| 3412 | 488131.12 | 1285669.41 | Картометрический метод | 5.0 | - |
| 3413 | 488076.10 | 1285701.53 | Картометрический метод | 5.0 | - |
| 3414 | 488075.31 | 1285700.40 | Картометрический метод | 5.0 | - |
| 3415 | 488072.52 | 1285697.09 | Картометрический метод | 5.0 | - |
| 3416 | 488057.52 | 1285675.09 | Картометрический метод | 5.0 | - |
| 3417 | 488036.52 | 1285690.29 | Картометрический метод | 5.0 | - |
| 3418 | 488052.74 | 1285715.17 | Картометрический метод | 5.0 | - |
| 3419 | 488030.42 | 1285728.20 | Картометрический метод | 5.0 | - |

2. Сведения о характерных точках границ объекта

| Обозначение характерных точек границ | Координаты, м | | Метод определения координат характерной точки | Средняя квадратическая погрешность положения характерной точки (Mt), м | Описание обозначения точки на местности (при наличии) |
|---|---|---|---|---|---|
| | X | Y | | | |
| 1 | 2 | 3 | 4 | 5 | 6 |
| 3420 | 488027.45 | 1285730.58 | Картометрический метод | 5.0 | - |
| 3421 | 488015.05 | 1285709.93 | Картометрический метод | 5.0 | - |
| 3422 | 488002.50 | 1285717.41 | Картометрический метод | 5.0 | - |
| 3423 | 488000.24 | 1285713.77 | Картометрический метод | 5.0 | - |
| 3424 | 487987.23 | 1285721.09 | Картометрический метод | 5.0 | - |
| 3425 | 488004.57 | 1285748.92 | Картометрический метод | 5.0 | - |
| 3426 | 488003.19 | 1285750.03 | Картометрический метод | 5.0 | - |
| 3427 | 488000.29 | 1285753.26 | Картометрический метод | 5.0 | - |
| 3428 | 487999.15 | 1285751.24 | Картометрический метод | 5.0 | - |
| 3429 | 487981.20 | 1285761.34 | Картометрический метод | 5.0 | - |
| 3430 | 487985.33 | 1285767.64 | Картометрический метод | 5.0 | - |
| 3431 | 487989.39 | 1285765.36 | Картометрический метод | 5.0 | - |
| 3432 | 487989.41 | 1285765.39 | Картометрический метод | 5.0 | - |
| 3433 | 487985.93 | 1285771.40 | Картометрический метод | 5.0 | - |
| 3434 | 487984.24 | 1285769.13 | Картометрический метод | 5.0 | - |
| 3435 | 487970.32 | 1285777.66 | Картометрический метод | 5.0 | - |
| 3436 | 487973.79 | 1285784.31 | Картометрический метод | 5.0 | - |
| 3437 | 487964.52 | 1285789.58 | Картометрический метод | 5.0 | - |
| 3438 | 487949.25 | 1285798.16 | Картометрический метод | 5.0 | - |
| 3439 | 487920.91 | 1285808.40 | Картометрический метод | 5.0 | - |
| 3440 | 487817.31 | 1285842.69 | Картометрический метод | 5.0 | - |
| 3441 | 487801.71 | 1285847.72 | Картометрический метод | 5.0 | - |
| 3442 | 487775.54 | 1285866.84 | Картометрический метод | 5.0 | - |
| 3443 | 487758.22 | 1285867.71 | Картометрический метод | 5.0 | - |
| 3444 | 487749.32 | 1285859.62 | Картометрический метод | 5.0 | - |

2. Сведения о характерных точках границ объекта

| Обозначение характерных точек границ | Координаты, м | | Метод определения координат характерной точки | Средняя квадратическая погрешность положения характерной точки (Mt), м | Описание обозначения точки на местности (при наличии) |
|---|---|---|---|---|---|
| | X | Y | | | |
| 1 | 2 | 3 | 4 | 5 | 6 |
| 3445 | 487746.49 | 1285843.43 | Картометрический метод | 5.0 | - |
| 3446 | 487748.43 | 1285810.06 | Картометрический метод | 5.0 | - |
| 3447 | 487757.83 | 1285769.01 | Картометрический метод | 5.0 | - |
| 3448 | 487757.72 | 1285768.39 | Картометрический метод | 5.0 | - |
| 3449 | 487760.65 | 1285755.63 | Картометрический метод | 5.0 | - |
| 3450 | 487759.10 | 1285746.76 | Картометрический метод | 5.0 | - |
| 3451 | 487761.77 | 1285746.74 | Картометрический метод | 5.0 | - |
| 3452 | 487762.32 | 1285728.45 | Картометрический метод | 5.0 | - |
| 3453 | 487759.46 | 1285725.42 | Картометрический метод | 5.0 | - |
| 3454 | 487755.41 | 1285725.69 | Картометрический метод | 5.0 | - |
| 3455 | 487754.98 | 1285723.26 | Картометрический метод | 5.0 | - |
| 3456 | 487747.70 | 1285715.97 | Картометрический метод | 5.0 | - |
| 3457 | 487745.90 | 1285716.76 | Картометрический метод | 5.0 | - |
| 3458 | 487744.60 | 1285692.57 | Картометрический метод | 5.0 | - |
| 3459 | 487713.80 | 1285704.78 | Картометрический метод | 5.0 | - |
| 3460 | 487686.23 | 1285716.60 | Картометрический метод | 5.0 | - |
| 3461 | 487688.54 | 1285722.48 | Картометрический метод | 5.0 | - |
| 3462 | 487670.03 | 1285733.85 | Картометрический метод | 5.0 | - |
| 3463 | 487671.40 | 1285735.93 | Картометрический метод | 5.0 | - |
| 3464 | 487615.78 | 1285789.32 | Картометрический метод | 5.0 | - |
| 3465 | 487621.15 | 1285799.08 | Картометрический метод | 5.0 | - |
| 3466 | 487620.89 | 1285799.25 | Картометрический метод | 5.0 | - |
| 3467 | 487640.60 | 1285859.51 | Картометрический метод | 5.0 | - |
| 3468 | 487628.16 | 1285866.25 | Картометрический метод | 5.0 | - |
| 3469 | 487656.51 | 1285916.74 | Картометрический метод | 5.0 | - |

2. Сведения о характерных точках границ объекта

| Обозначение характерных точек границ | Координаты, м | | Метод определения координат характерной точки | Средняя квадратическая погрешность положения характерной точки (Mt), м | Описание обозначения точки на местности (при наличии) |
|---|---|---|---|---|---|
| | X | Y | | | |
| 1 | 2 | 3 | 4 | 5 | 6 |
| 3470 | 487659.04 | 1285915.92 | Картометрический метод | 5.0 | - |
| 3471 | 487662.05 | 1285925.11 | Картометрический метод | 5.0 | - |
| 3472 | 487687.63 | 1286002.27 | Картометрический метод | 5.0 | - |
| 3473 | 487682.54 | 1285991.74 | Картометрический метод | 5.0 | - |
| 3474 | 487650.00 | 1286007.75 | Картометрический метод | 5.0 | - |
| 3475 | 487654.31 | 1286016.41 | Картометрический метод | 5.0 | - |
| 3476 | 487637.20 | 1286015.93 | Картометрический метод | 5.0 | - |
| 3477 | 487641.50 | 1286008.06 | Картометрический метод | 5.0 | - |
| 3478 | 487635.47 | 1285996.54 | Картометрический метод | 5.0 | - |
| 3479 | 487627.12 | 1285980.57 | Картометрический метод | 5.0 | - |
| 3480 | 487618.81 | 1285964.61 | Картометрический метод | 5.0 | - |
| 3481 | 487610.55 | 1285968.92 | Картометрический метод | 5.0 | - |
| 3482 | 487601.69 | 1285973.53 | Картометрический метод | 5.0 | - |
| 3483 | 487597.72 | 1285975.59 | Картометрический метод | 5.0 | - |
| 3484 | 487591.76 | 1285978.69 | Картометрический метод | 5.0 | - |
| 3485 | 487580.11 | 1285958.80 | Картометрический метод | 5.0 | - |
| 3486 | 487570.17 | 1285963.99 | Картометрический метод | 5.0 | - |
| 3487 | 487561.71 | 1285968.41 | Картометрический метод | 5.0 | - |
| 3488 | 487561.43 | 1285967.62 | Картометрический метод | 5.0 | - |
| 3489 | 487558.97 | 1285969.11 | Картометрический метод | 5.0 | - |
| 3490 | 487557.80 | 1285966.70 | Картометрический метод | 5.0 | - |
| 3491 | 487549.26 | 1285971.61 | Картометрический метод | 5.0 | - |
| 3492 | 487541.22 | 1285976.00 | Картометрический метод | 5.0 | - |
| 3493 | 487541.90 | 1285977.23 | Картометрический метод | 5.0 | - |
| 3494 | 487531.68 | 1285982.89 | Картометрический метод | 5.0 | - |

2. Сведения о характерных точках границ объекта

| Обозначение характерных точек границ | Координаты, м | | Метод определения координат характерной точки | Средняя квадратическая погрешность положения характерной точки (Mt), м | Описание обозначения точки на местности (при наличии) |
|---|---|---|---|---|---|
| | X | Y | | | |
| 1 | 2 | 3 | 4 | 5 | 6 |
| 3495 | 487527.67 | 1285975.77 | Картометрический метод | 5.0 | - |
| 3496 | 487535.73 | 1285970.74 | Картометрический метод | 5.0 | - |
| 3497 | 487536.05 | 1285971.31 | Картометрический метод | 5.0 | - |
| 3498 | 487537.47 | 1285973.85 | Картометрический метод | 5.0 | - |
| 3499 | 487547.58 | 1285968.04 | Картометрический метод | 5.0 | - |
| 3500 | 487556.04 | 1285963.29 | Картометрический метод | 5.0 | - |
| 3501 | 487565.31 | 1285957.50 | Картометрический метод | 5.0 | - |
| 3502 | 487565.39 | 1285957.46 | Картометрический метод | 5.0 | - |
| 3503 | 487575.74 | 1285952.03 | Картометрический метод | 5.0 | - |
| 3504 | 487547.57 | 1285898.51 | Картометрический метод | 5.0 | - |
| 3505 | 487536.44 | 1285903.93 | Картометрический метод | 5.0 | - |
| 3506 | 487525.94 | 1285908.78 | Картометрический метод | 5.0 | - |
| 3507 | 487516.86 | 1285914.00 | Картометрический метод | 5.0 | - |
| 3508 | 487507.18 | 1285919.72 | Картометрический метод | 5.0 | - |
| 3509 | 487497.79 | 1285925.20 | Картометрический метод | 5.0 | - |
| 3510 | 487488.54 | 1285933.44 | Картометрический метод | 5.0 | - |
| 3511 | 487492.22 | 1285939.72 | Картометрический метод | 5.0 | - |
| 3512 | 487486.61 | 1285942.54 | Картометрический метод | 5.0 | - |
| 3513 | 487483.33 | 1285936.83 | Картометрический метод | 5.0 | - |
| 3514 | 487478.41 | 1285940.05 | Картометрический метод | 5.0 | - |
| 3515 | 487464.56 | 1285947.96 | Картометрический метод | 5.0 | - |
| 3516 | 487451.49 | 1285954.63 | Картометрический метод | 5.0 | - |
| 3517 | 487477.25 | 1286002.70 | Картометрический метод | 5.0 | - |
| 3518 | 487490.94 | 1285995.61 | Картометрический метод | 5.0 | - |
| 3519 | 487503.06 | 1285988.68 | Картометрический метод | 5.0 | - |

2. Сведения о характерных точках границ объекта

| Обозначение характерных точек границ | Координаты, м | | Метод определения координат характерной точки | Средняя квадратическая погрешность положения характерной точки (Mt), м | Описание обозначения точки на местности (при наличии) |
|---|---|---|---|---|---|
| | X | Y | | | |
| 1 | 2 | 3 | 4 | 5 | 6 |
| 3520 | 487515.08 | 1285982.96 | Картометрический метод | 5.0 | - |
| 3521 | 487527.40 | 1285976.12 | Картометрический метод | 5.0 | - |
| 3522 | 487531.42 | 1285983.03 | Картометрический метод | 5.0 | - |
| 3523 | 487519.38 | 1285989.24 | Картометрический метод | 5.0 | - |
| 3524 | 487509.59 | 1285994.40 | Картометрический метод | 5.0 | - |
| 3525 | 487501.91 | 1285998.68 | Картометрический метод | 5.0 | - |
| 3526 | 487497.36 | 1286001.21 | Картометрический метод | 5.0 | - |
| 3527 | 487489.03 | 1286005.89 | Картометрический метод | 5.0 | - |
| 3528 | 487497.23 | 1286021.52 | Картометрический метод | 5.0 | - |
| 3529 | 487500.17 | 1286020.01 | Картометрический метод | 5.0 | - |
| 3530 | 487502.57 | 1286037.51 | Картометрический метод | 5.0 | - |
| 3531 | 487519.72 | 1286076.26 | Картометрический метод | 5.0 | - |
| 3532 | 487514.79 | 1286078.38 | Картометрический метод | 5.0 | - |
| 3533 | 487503.01 | 1286050.22 | Картометрический метод | 5.0 | - |
| 3534 | 487482.78 | 1286061.01 | Картометрический метод | 5.0 | - |
| 3535 | 487481.89 | 1286059.31 | Картометрический метод | 5.0 | - |
| 3536 | 487458.62 | 1286072.97 | Картометрический метод | 5.0 | - |
| 3537 | 487472.04 | 1286095.46 | Картометрический метод | 5.0 | - |
| 3538 | 487466.68 | 1286097.62 | Картометрический метод | 5.0 | - |
| 3539 | 487466.56 | 1286093.76 | Картометрический метод | 5.0 | - |
| 3540 | 487455.05 | 1286072.28 | Картометрический метод | 5.0 | - |
| 3541 | 487430.70 | 1286092.28 | Картометрический метод | 5.0 | - |
| 3542 | 487431.67 | 1286094.67 | Картометрический метод | 5.0 | - |
| 3543 | 487448.31 | 1286135.35 | Картометрический метод | 5.0 | - |
| 3544 | 487447.25 | 1286136.45 | Картометрический метод | 5.0 | - |

2. Сведения о характерных точках границ объекта

| Обозначение характерных точек границ | Координаты, м | | Метод определения координат характерной точки | Средняя квадратическая погрешность положения характерной точки (Mt), м | Описание обозначения точки на местности (при наличии) |
|---|---|---|---|---|---|
| | X | Y | | | |
| 1 | 2 | 3 | 4 | 5 | 6 |
| 3545 | 487451.52 | 1286159.94 | Картометрический метод | 5.0 | - |
| 3546 | 487444.29 | 1286171.90 | Картометрический метод | 5.0 | - |
| 3547 | 487437.04 | 1286170.97 | Картометрический метод | 5.0 | - |
| 3548 | 487427.39 | 1286169.73 | Картометрический метод | 5.0 | - |
| 3549 | 487409.59 | 1286152.00 | Картометрический метод | 5.0 | - |
| 3550 | 487422.83 | 1286148.75 | Картометрический метод | 5.0 | - |
| 3551 | 487409.22 | 1286101.15 | Картометрический метод | 5.0 | - |
| 3552 | 487401.86 | 1286089.06 | Картометрический метод | 5.0 | - |
| 3553 | 487385.01 | 1286118.16 | Картометрический метод | 5.0 | - |
| 3554 | 487361.33 | 1286123.97 | Картометрический метод | 5.0 | - |
| 3555 | 487360.88 | 1286079.92 | Картометрический метод | 5.0 | - |
| 3556 | 487356.63 | 1286070.86 | Картометрический метод | 5.0 | - |
| 3557 | 487355.59 | 1286071.35 | Картометрический метод | 5.0 | - |
| 3558 | 487351.06 | 1286072.74 | Картометрический метод | 5.0 | - |
| 3559 | 487347.74 | 1286073.09 | Картометрический метод | 5.0 | - |
| 3560 | 487346.66 | 1286116.60 | Картометрический метод | 5.0 | - |
| 3561 | 487335.95 | 1286115.65 | Картометрический метод | 5.0 | - |
| 3562 | 487337.41 | 1286099.08 | Картометрический метод | 5.0 | - |
| 3563 | 487325.92 | 1286098.08 | Картометрический метод | 5.0 | - |
| 3564 | 487322.78 | 1286133.89 | Картометрический метод | 5.0 | - |
| 3565 | 487333.09 | 1286134.60 | Картометрический метод | 5.0 | - |
| 3566 | 487329.33 | 1286160.24 | Картометрический метод | 5.0 | - |
| 3567 | 487329.40 | 1286160.84 | Картометрический метод | 5.0 | - |
| 3568 | 487321.75 | 1286168.09 | Картометрический метод | 5.0 | - |
| 3569 | 487320.63 | 1286173.13 | Картометрический метод | 5.0 | - |

2. Сведения о характерных точках границ объекта

| Обозначение характерных точек границ | Координаты, м | | Метод определения координат характерной точки | Средняя квадратическая погрешность положения характерной точки (Mt), м | Описание обозначения точки на местности (при наличии) |
|---|---|---|---|---|---|
| | X | Y | | | |
| 1 | 2 | 3 | 4 | 5 | 6 |
| 3570 | 487316.83 | 1286190.23 | Картометрический метод | 5.0 | - |
| 3571 | 487316.05 | 1286221.61 | Картометрический метод | 5.0 | - |
| 3572 | 487300.55 | 1286215.84 | Картометрический метод | 5.0 | - |
| 3573 | 487285.72 | 1286210.33 | Картометрический метод | 5.0 | - |
| 3574 | 487289.71 | 1286209.42 | Картометрический метод | 5.0 | - |
| 3575 | 487284.41 | 1286186.01 | Картометрический метод | 5.0 | - |
| 3576 | 487250.08 | 1286193.78 | Картометрический метод | 5.0 | - |
| 3577 | 487245.94 | 1286197.16 | Картометрический метод | 5.0 | - |
| 3578 | 487231.09 | 1286190.37 | Картометрический метод | 5.0 | - |
| 3579 | 487212.81 | 1286188.73 | Картометрический метод | 5.0 | - |
| 3580 | 487187.16 | 1286194.53 | Картометрический метод | 5.0 | - |
| 3581 | 487178.18 | 1286198.13 | Картометрический метод | 5.0 | - |
| 3582 | 487169.15 | 1286202.70 | Картометрический метод | 5.0 | - |
| 3583 | 487164.10 | 1286191.08 | Картометрический метод | 5.0 | - |
| 3584 | 487180.33 | 1286184.87 | Картометрический метод | 5.0 | - |
| 3585 | 487183.64 | 1286191.14 | Картометрический метод | 5.0 | - |
| 3586 | 487199.93 | 1286187.39 | Картометрический метод | 5.0 | - |
| 3587 | 487173.32 | 1286135.79 | Картометрический метод | 5.0 | - |
| 3588 | 487158.25 | 1286143.29 | Картометрический метод | 5.0 | - |
| 3589 | 487155.40 | 1286137.92 | Картометрический метод | 5.0 | - |
| 3590 | 487143.45 | 1286143.45 | Картометрический метод | 5.0 | - |
| 3591 | 487149.23 | 1286156.77 | Картометрический метод | 5.0 | - |
| 3592 | 487139.07 | 1286161.16 | Картометрический метод | 5.0 | - |
| 3593 | 487129.48 | 1286165.30 | Картометрический метод | 5.0 | - |
| 3594 | 487134.69 | 1286177.37 | Картометрический метод | 5.0 | - |

2. Сведения о характерных точках границ объекта

| Обозначение характерных точек границ | Координаты, м | | Метод определения координат характерной точки | Средняя квадратическая погрешность положения характерной точки (Mt), м | Описание обозначения точки на местности (при наличии) |
|---|---|---|---|---|---|
| | X | Y | | | |
| 1 | 2 | 3 | 4 | 5 | 6 |
| 3595 | 487117.23 | 1286184.50 | Картометрический метод | 5.0 | - |
| 3596 | 487105.73 | 1286189.20 | Картометрический метод | 5.0 | - |
| 3597 | 487121.89 | 1286229.84 | Картометрический метод | 5.0 | - |
| 3598 | 487132.54 | 1286221.04 | Картометрический метод | 5.0 | - |
| 3599 | 487141.93 | 1286216.35 | Картометрический метод | 5.0 | - |
| 3600 | 487141.53 | 1286217.59 | Картометрический метод | 5.0 | - |
| 3601 | 487129.04 | 1286256.45 | Картометрический метод | 5.0 | - |
| 3602 | 487113.85 | 1286303.96 | Картометрический метод | 5.0 | - |
| 3603 | 487106.81 | 1286330.56 | Картометрический метод | 5.0 | - |
| 3604 | 487107.12 | 1286332.12 | Картометрический метод | 5.0 | - |
| 3605 | 487103.99 | 1286343.94 | Картометрический метод | 5.0 | - |
| 3606 | 487109.84 | 1286373.84 | Картометрический метод | 5.0 | - |
| 3607 | 487094.21 | 1286373.84 | Картометрический метод | 5.0 | - |
| 3608 | 487092.70 | 1286369.78 | Картометрический метод | 5.0 | - |
| 3609 | 487093.60 | 1286321.03 | Картометрический метод | 5.0 | - |
| 3610 | 487063.83 | 1286321.02 | Картометрический метод | 5.0 | - |
| 3611 | 487046.48 | 1286276.90 | Картометрический метод | 5.0 | - |
| 3612 | 487042.90 | 1286275.95 | Картометрический метод | 5.0 | - |
| 3613 | 487029.86 | 1286245.77 | Картометрический метод | 5.0 | - |
| 3614 | 487020.21 | 1286223.46 | Картометрический метод | 5.0 | - |
| 3615 | 487011.72 | 1286203.82 | Картометрический метод | 5.0 | - |
| 3616 | 487000.21 | 1286177.16 | Картометрический метод | 5.0 | - |
| 3617 | 486992.57 | 1286159.49 | Картометрический метод | 5.0 | - |
| 3618 | 486987.06 | 1286145.02 | Картометрический метод | 5.0 | - |
| 3619 | 486985.79 | 1286132.82 | Картометрический метод | 5.0 | - |

2. Сведения о характерных точках границ объекта

| Обозначение характерных точек границ | Координаты, м | | Метод определения координат характерной точки | Средняя квадратическая погрешность положения характерной точки (Mt), м | Описание обозначения точки на местности (при наличии) |
|---|---|---|---|---|---|
| | X | Y | | | |
| 1 | 2 | 3 | 4 | 5 | 6 |
| 3620 | 486989.94 | 1286099.50 | Картометрический метод | 5.0 | - |
| 3621 | 486991.64 | 1286085.76 | Картометрический метод | 5.0 | - |
| 3622 | 486991.36 | 1286063.73 | Картометрический метод | 5.0 | - |
| 3623 | 486988.75 | 1286052.01 | Картометрический метод | 5.0 | - |
| 3624 | 486986.37 | 1286045.01 | Картометрический метод | 5.0 | - |
| 3625 | 486983.26 | 1286040.40 | Картометрический метод | 5.0 | - |
| 3626 | 486979.56 | 1286034.90 | Картометрический метод | 5.0 | - |
| 3627 | 486959.85 | 1286016.76 | Картометрический метод | 5.0 | - |
| 3628 | 486957.19 | 1286011.76 | Картометрический метод | 5.0 | - |
| 3629 | 486956.01 | 1286004.15 | Картометрический метод | 5.0 | - |
| 3630 | 486952.16 | 1285979.12 | Картометрический метод | 5.0 | - |
| 3631 | 486950.96 | 1285971.31 | Картометрический метод | 5.0 | - |
| 3632 | 486948.74 | 1285956.95 | Картометрический метод | 5.0 | - |
| 3633 | 486925.35 | 1285965.38 | Картометрический метод | 5.0 | - |
| 3211 | 486924.36 | 1285965.73 | Картометрический метод | 5.0 | - |
| 3634 | 487617.57 | 1285722.29 | Картометрический метод | 5.0 | - |
| 3635 | 487615.34 | 1285724.54 | Картометрический метод | 5.0 | - |
| 3636 | 487605.79 | 1285733.58 | Картометрический метод | 5.0 | - |
| 3637 | 487596.71 | 1285741.24 | Картометрический метод | 5.0 | - |
| 3638 | 487571.73 | 1285709.41 | Картометрический метод | 5.0 | - |
| 3639 | 487579.94 | 1285701.00 | Картометрический метод | 5.0 | - |
| 3640 | 487590.58 | 1285692.60 | Картометрический метод | 5.0 | - |
| 3641 | 487607.64 | 1285680.84 | Картометрический метод | 5.0 | - |
| 3642 | 487620.34 | 1285669.79 | Картометрический метод | 5.0 | - |
| 3643 | 487614.50 | 1285660.54 | Картометрический метод | 5.0 | - |

2. Сведения о характерных точках границ объекта

| Обозначение характерных точек границ | Координаты, м | | Метод определения координат характерной точки | Средняя квадратическая погрешность положения характерной точки (Mt), м | Описание обозначения точки на местности (при наличии) |
|---|---|---|---|---|---|
| | X | Y | | | |
| 1 | 2 | 3 | 4 | 5 | 6 |
| 3644 | 487629.07 | 1285645.47 | Картометрический метод | 5.0 | - |
| 3645 | 487657.10 | 1285684.56 | Картометрический метод | 5.0 | - |
| 3646 | 487662.64 | 1285690.03 | Картометрический метод | 5.0 | - |
| 3647 | 487684.67 | 1285670.05 | Картометрический метод | 5.0 | - |
| 3648 | 487690.64 | 1285679.05 | Картометрический метод | 5.0 | - |
| 3649 | 487698.77 | 1285692.55 | Картометрический метод | 5.0 | - |
| 3650 | 487704.50 | 1285702.87 | Картометрический метод | 5.0 | - |
| 3651 | 487687.10 | 1285712.09 | Картометрический метод | 5.0 | - |
| 3652 | 487683.76 | 1285711.34 | Картометрический метод | 5.0 | - |
| 3653 | 487675.16 | 1285715.76 | Картометрический метод | 5.0 | - |
| 3654 | 487660.00 | 1285692.43 | Картометрический метод | 5.0 | - |
| 3655 | 487655.68 | 1285685.66 | Картометрический метод | 5.0 | - |
| 3656 | 487639.63 | 1285698.06 | Картометрический метод | 5.0 | - |
| 3634 | 487617.57 | 1285722.29 | Картометрический метод | 5.0 | - |
| 3657 | 487793.98 | 1285713.64 | Картометрический метод | 5.0 | - |
| 3658 | 487797.29 | 1285743.76 | Картометрический метод | 5.0 | - |
| 3659 | 487789.96 | 1285745.57 | Картометрический метод | 5.0 | - |
| 3660 | 487780.68 | 1285747.67 | Картометрический метод | 5.0 | - |
| 3661 | 487772.11 | 1285748.95 | Картометрический метод | 5.0 | - |
| 3662 | 487766.63 | 1285747.92 | Картометрический метод | 5.0 | - |
| 3663 | 487769.20 | 1285727.31 | Картометрический метод | 5.0 | - |
| 3664 | 487772.49 | 1285721.47 | Картометрический метод | 5.0 | - |
| 3657 | 487793.98 | 1285713.64 | Картометрический метод | 5.0 | - |
| 3665 | 487991.80 | 1285748.49 | Картометрический метод | 5.0 | - |
| 3666 | 487977.99 | 1285756.26 | Картометрический метод | 5.0 | - |

2. Сведения о характерных точках границ объекта

| Обозначение характерных точек границ | Координаты, м | | Метод определения координат характерной точки | Средняя квадратическая погрешность положения характерной точки (Mt), м | Описание обозначения точки на местности (при наличии) |
|---|---|---|---|---|---|
| | X | Y | | | |
| 1 | 2 | 3 | 4 | 5 | 6 |
| 3667 | 487958.37 | 1285721.78 | Картометрический метод | 5.0 | - |
| 3668 | 487972.55 | 1285714.28 | Картометрический метод | 5.0 | - |
| 3665 | 487991.80 | 1285748.49 | Картометрический метод | 5.0 | - |
| 3669 | 473747.20 | 1310158.35 | Картометрический метод | 5.0 | - |
| 3670 | 473730.83 | 1310178.41 | Картометрический метод | 5.0 | - |
| 3671 | 473756.72 | 1310198.36 | Картометрический метод | 5.0 | - |
| 3672 | 473700.76 | 1310285.33 | Картометрический метод | 5.0 | - |
| 3673 | 473699.00 | 1310283.74 | Картометрический метод | 5.0 | - |
| 3674 | 473683.66 | 1310300.00 | Картометрический метод | 5.0 | - |
| 3675 | 473688.77 | 1310304.62 | Картометрический метод | 5.0 | - |
| 3676 | 473684.18 | 1310310.09 | Картометрический метод | 5.0 | - |
| 3677 | 473684.62 | 1310310.40 | Картометрический метод | 5.0 | - |
| 3678 | 473670.23 | 1310332.76 | Картометрический метод | 5.0 | - |
| 3679 | 473657.39 | 1310323.62 | Картометрический метод | 5.0 | - |
| 3680 | 473649.33 | 1310331.86 | Картометрический метод | 5.0 | - |
| 3681 | 473633.21 | 1310343.80 | Картометрический метод | 5.0 | - |
| 3682 | 473635.55 | 1310343.88 | Картометрический метод | 5.0 | - |
| 3683 | 473660.80 | 1310356.52 | Картометрический метод | 5.0 | - |
| 3684 | 473659.54 | 1310357.32 | Картометрический метод | 5.0 | - |
| 3685 | 473678.30 | 1310366.78 | Картометрический метод | 5.0 | - |
| 3686 | 473673.16 | 1310375.89 | Картометрический метод | 5.0 | - |
| 3687 | 473678.40 | 1310380.55 | Картометрический метод | 5.0 | - |
| 3688 | 473687.30 | 1310371.49 | Картометрический метод | 5.0 | - |
| 3689 | 473705.72 | 1310380.56 | Картометрический метод | 5.0 | - |
| 3690 | 473723.26 | 1310392.61 | Картометрический метод | 5.0 | - |

2. Сведения о характерных точках границ объекта

| Обозначение характерных точек границ | Координаты, м | | Метод определения координат характерной точки | Средняя квадратическая погрешность положения характерной точки (Mt), м | Описание обозначения точки на местности (при наличии) |
|---|---|---|---|---|---|
| | X | Y | | | |
| 1 | 2 | 3 | 4 | 5 | 6 |
| 3691 | 473723.91 | 1310396.64 | Картометрический метод | 5.0 | - |
| 3692 | 473705.70 | 1310419.08 | Картометрический метод | 5.0 | - |
| 3693 | 473708.99 | 1310423.80 | Картометрический метод | 5.0 | - |
| 3694 | 473713.69 | 1310420.56 | Картометрический метод | 5.0 | - |
| 3695 | 473726.51 | 1310405.44 | Картометрический метод | 5.0 | - |
| 3696 | 473728.79 | 1310405.62 | Картометрический метод | 5.0 | - |
| 3697 | 473745.55 | 1310441.60 | Картометрический метод | 5.0 | - |
| 3698 | 473732.77 | 1310453.85 | Картометрический метод | 5.0 | - |
| 3699 | 473723.57 | 1310454.16 | Картометрический метод | 5.0 | - |
| 3700 | 473687.16 | 1310454.47 | Картометрический метод | 5.0 | - |
| 3701 | 473679.16 | 1310444.35 | Картометрический метод | 5.0 | - |
| 3702 | 473659.82 | 1310418.75 | Картометрический метод | 5.0 | - |
| 3703 | 473655.20 | 1310412.15 | Картометрический метод | 5.0 | - |
| 3704 | 473649.80 | 1310402.84 | Картометрический метод | 5.0 | - |
| 3705 | 473638.62 | 1310389.45 | Картометрический метод | 5.0 | - |
| 3706 | 473634.63 | 1310382.89 | Картометрический метод | 5.0 | - |
| 3707 | 473630.92 | 1310375.88 | Картометрический метод | 5.0 | - |
| 3708 | 473617.04 | 1310353.73 | Картометрический метод | 5.0 | - |
| 3709 | 473611.95 | 1310359.77 | Картометрический метод | 5.0 | - |
| 3710 | 473629.86 | 1310384.66 | Картометрический метод | 5.0 | - |
| 3711 | 473648.41 | 1310413.07 | Картометрический метод | 5.0 | - |
| 3712 | 473670.55 | 1310440.62 | Картометрический метод | 5.0 | - |
| 3713 | 473692.66 | 1310469.91 | Картометрический метод | 5.0 | - |
| 3714 | 473705.18 | 1310486.59 | Картометрический метод | 5.0 | - |
| 3715 | 473688.94 | 1310510.89 | Картометрический метод | 5.0 | - |

2. Сведения о характерных точках границ объекта

| Обозначение характерных точек границ | Координаты, м | | Метод определения координат характерной точки | Средняя квадратическая погрешность положения характерной точки (Mt), м | Описание обозначения точки на местности (при наличии) |
|---|---|---|---|---|---|
| | X | Y | | | |
| 1 | 2 | 3 | 4 | 5 | 6 |
| 3716 | 473666.54 | 1310485.51 | Картометрический метод | 5.0 | - |
| 3717 | 473645.92 | 1310459.61 | Картометрический метод | 5.0 | - |
| 3718 | 473622.13 | 1310429.95 | Картометрический метод | 5.0 | - |
| 3719 | 473615.54 | 1310421.51 | Картометрический метод | 5.0 | - |
| 3720 | 473613.86 | 1310422.88 | Картометрический метод | 5.0 | - |
| 3721 | 473609.62 | 1310417.64 | Картометрический метод | 5.0 | - |
| 3722 | 473600.37 | 1310406.10 | Картометрический метод | 5.0 | - |
| 3723 | 473580.63 | 1310380.35 | Картометрический метод | 5.0 | - |
| 3724 | 473574.15 | 1310385.37 | Картометрический метод | 5.0 | - |
| 3725 | 473598.14 | 1310412.96 | Картометрический метод | 5.0 | - |
| 3726 | 473612.45 | 1310431.55 | Картометрический метод | 5.0 | - |
| 3727 | 473618.99 | 1310439.11 | Картометрический метод | 5.0 | - |
| 3728 | 473631.29 | 1310454.62 | Картометрический метод | 5.0 | - |
| 3729 | 473645.32 | 1310473.33 | Картометрический метод | 5.0 | - |
| 3730 | 473670.54 | 1310503.74 | Картометрический метод | 5.0 | - |
| 3731 | 473683.76 | 1310519.88 | Картометрический метод | 5.0 | - |
| 3732 | 473660.17 | 1310542.37 | Картометрический метод | 5.0 | - |
| 3733 | 473645.40 | 1310528.26 | Картометрический метод | 5.0 | - |
| 3734 | 473618.31 | 1310502.13 | Картометрический метод | 5.0 | - |
| 3735 | 473599.49 | 1310484.17 | Картометрический метод | 5.0 | - |
| 3736 | 473585.28 | 1310470.63 | Картометрический метод | 5.0 | - |
| 3737 | 473563.32 | 1310449.69 | Картометрический метод | 5.0 | - |
| 3738 | 473547.78 | 1310434.95 | Картометрический метод | 5.0 | - |
| 3739 | 473530.69 | 1310418.75 | Картометрический метод | 5.0 | - |
| 3740 | 473522.72 | 1310423.60 | Картометрический метод | 5.0 | - |

2. Сведения о характерных точках границ объекта

| Обозначение характерных точек границ | Координаты, м | | Метод определения координат характерной точки | Средняя квадратическая погрешность положения характерной точки (Mt), м | Описание обозначения точки на местности (при наличии) |
|---|---|---|---|---|---|
| | X | Y | | | |
| 1 | 2 | 3 | 4 | 5 | 6 |
| 3741 | 473504.69 | 1310427.07 | Картометрический метод | 5.0 | - |
| 3742 | 473501.84 | 1310423.89 | Картометрический метод | 5.0 | - |
| 3743 | 473461.95 | 1310421.06 | Картометрический метод | 5.0 | - |
| 3744 | 473427.35 | 1310391.62 | Картометрический метод | 5.0 | - |
| 3745 | 473416.00 | 1310405.97 | Картометрический метод | 5.0 | - |
| 3746 | 473430.80 | 1310418.85 | Картометрический метод | 5.0 | - |
| 3747 | 473426.35 | 1310418.53 | Картометрический метод | 5.0 | - |
| 3748 | 473405.31 | 1310408.02 | Картометрический метод | 5.0 | - |
| 3749 | 473422.34 | 1310392.41 | Картометрический метод | 5.0 | - |
| 3750 | 473406.04 | 1310377.10 | Картометрический метод | 5.0 | - |
| 3751 | 473441.00 | 1310326.64 | Картометрический метод | 5.0 | - |
| 3752 | 473442.52 | 1310324.44 | Картометрический метод | 5.0 | - |
| 3753 | 473451.56 | 1310347.81 | Картометрический метод | 5.0 | - |
| 3754 | 473462.00 | 1310360.92 | Картометрический метод | 5.0 | - |
| 3755 | 473493.87 | 1310386.56 | Картометрический метод | 5.0 | - |
| 3756 | 473518.76 | 1310416.39 | Картометрический метод | 5.0 | - |
| 3757 | 473575.53 | 1310376.89 | Картометрический метод | 5.0 | - |
| 3758 | 473561.19 | 1310360.06 | Картометрический метод | 5.0 | - |
| 3759 | 473540.98 | 1310335.86 | Картометрический метод | 5.0 | - |
| 3760 | 473538.81 | 1310335.69 | Картометрический метод | 5.0 | - |
| 3761 | 473535.71 | 1310331.78 | Картометрический метод | 5.0 | - |
| 3762 | 473529.74 | 1310324.75 | Картометрический метод | 5.0 | - |
| 3763 | 473519.35 | 1310312.51 | Картометрический метод | 5.0 | - |
| 3764 | 473507.93 | 1310298.90 | Картометрический метод | 5.0 | - |
| 3765 | 473501.87 | 1310291.92 | Картометрический метод | 5.0 | - |

2. Сведения о характерных точках границ объекта

| Обозначение характерных точек границ | Координаты, м | | Метод определения координат характерной точки | Средняя квадратическая погрешность положения характерной точки (Mt), м | Описание обозначения точки на местности (при наличии) |
|---|---|---|---|---|---|
| | X | Y | | | |
| 1 | 2 | 3 | 4 | 5 | 6 |
| 3766 | 473497.78 | 1310286.98 | Картометрический метод | 5.0 | - |
| 3767 | 473498.27 | 1310286.46 | Картометрический метод | 5.0 | - |
| 3768 | 473477.32 | 1310260.98 | Картометрический метод | 5.0 | - |
| 3769 | 473478.34 | 1310260.10 | Картометрический метод | 5.0 | - |
| 3770 | 473462.99 | 1310241.91 | Картометрический метод | 5.0 | - |
| 3771 | 473488.87 | 1310218.09 | Картометрический метод | 5.0 | - |
| 3772 | 473506.96 | 1310235.71 | Картометрический метод | 5.0 | - |
| 3773 | 473532.28 | 1310259.24 | Картометрический метод | 5.0 | - |
| 3774 | 473532.42 | 1310259.66 | Картометрический метод | 5.0 | - |
| 3775 | 473553.59 | 1310282.21 | Картометрический метод | 5.0 | - |
| 3776 | 473564.78 | 1310294.25 | Картометрический метод | 5.0 | - |
| 3777 | 473575.31 | 1310305.55 | Картометрический метод | 5.0 | - |
| 3778 | 473593.46 | 1310331.57 | Картометрический метод | 5.0 | - |
| 3779 | 473607.63 | 1310352.97 | Картометрический метод | 5.0 | - |
| 3780 | 473654.46 | 1310317.28 | Картометрический метод | 5.0 | - |
| 3781 | 473665.85 | 1310306.18 | Картометрический метод | 5.0 | - |
| 3782 | 473662.95 | 1310306.64 | Картометрический метод | 5.0 | - |
| 3783 | 473658.02 | 1310305.07 | Картометрический метод | 5.0 | - |
| 3784 | 473655.37 | 1310303.64 | Картометрический метод | 5.0 | - |
| 3785 | 473638.02 | 1310291.54 | Картометрический метод | 5.0 | - |
| 3786 | 473630.24 | 1310286.10 | Картометрический метод | 5.0 | - |
| 3787 | 473611.53 | 1310273.05 | Картометрический метод | 5.0 | - |
| 3788 | 473611.73 | 1310269.03 | Картометрический метод | 5.0 | - |
| 3789 | 473613.07 | 1310262.79 | Картометрический метод | 5.0 | - |
| 3790 | 473616.25 | 1310254.44 | Картометрический метод | 5.0 | - |

2. Сведения о характерных точках границ объекта

| Обозначение характерных точек границ | Координаты, м | | Метод определения координат характерной точки | Средняя квадратическая погрешность положения характерной точки (Mt), м | Описание обозначения точки на местности (при наличии) |
|---|---|---|---|---|---|
| | X | Y | | | |
| 1 | 2 | 3 | 4 | 5 | 6 |
| 3791 | 473621.76 | 1310254.81 | Картометрический метод | 5.0 | - |
| 3792 | 473624.46 | 1310249.51 | Картометрический метод | 5.0 | - |
| 3793 | 473627.13 | 1310246.63 | Картометрический метод | 5.0 | - |
| 3794 | 473633.53 | 1310240.34 | Картометрический метод | 5.0 | - |
| 3795 | 473623.27 | 1310231.47 | Картометрический метод | 5.0 | - |
| 3796 | 473621.79 | 1310230.11 | Картометрический метод | 5.0 | - |
| 3797 | 473624.37 | 1310183.01 | Картометрический метод | 5.0 | - |
| 3798 | 473633.76 | 1310175.67 | Картометрический метод | 5.0 | - |
| 3799 | 473649.03 | 1310191.33 | Картометрический метод | 5.0 | - |
| 3800 | 473665.87 | 1310208.61 | Картометрический метод | 5.0 | - |
| 3801 | 473666.20 | 1310208.31 | Картометрический метод | 5.0 | - |
| 3802 | 473668.38 | 1310210.23 | Картометрический метод | 5.0 | - |
| 3803 | 473680.25 | 1310222.05 | Картометрический метод | 5.0 | - |
| 3804 | 473683.50 | 1310225.35 | Картометрический метод | 5.0 | - |
| 3805 | 473689.68 | 1310231.54 | Картометрический метод | 5.0 | - |
| 3806 | 473713.32 | 1310256.63 | Картометрический метод | 5.0 | - |
| 3807 | 473719.49 | 1310250.04 | Картометрический метод | 5.0 | - |
| 3808 | 473693.46 | 1310223.45 | Картометрический метод | 5.0 | - |
| 3809 | 473674.75 | 1310204.34 | Картометрический метод | 5.0 | - |
| 3810 | 473690.05 | 1310184.79 | Картометрический метод | 5.0 | - |
| 3811 | 473707.09 | 1310163.80 | Картометрический метод | 5.0 | - |
| 3812 | 473722.96 | 1310144.38 | Картометрический метод | 5.0 | - |
| 3669 | 473747.20 | 1310158.35 | Картометрический метод | 5.0 | - |
| 3813 | 473843.31 | 1309988.80 | Картометрический метод | 5.0 | - |
| 3814 | 473849.87 | 1309991.46 | Картометрический метод | 5.0 | - |

2. Сведения о характерных точках границ объекта

| Обозначение характерных точек границ | Координаты, м | | Метод определения координат характерной точки | Средняя квадратическая погрешность положения характерной точки (Mt), м | Описание обозначения точки на местности (при наличии) |
|---|---|---|---|---|---|
| | X | Y | | | |
| 1 | 2 | 3 | 4 | 5 | 6 |
| 3815 | 473878.22 | 1310031.72 | Картометрический метод | 5.0 | - |
| 3816 | 473874.79 | 1310031.12 | Картометрический метод | 5.0 | - |
| 3817 | 473867.41 | 1310051.61 | Картометрический метод | 5.0 | - |
| 3818 | 473872.67 | 1310053.87 | Картометрический метод | 5.0 | - |
| 3819 | 473874.51 | 1310049.43 | Картометрический метод | 5.0 | - |
| 3820 | 473886.76 | 1310054.71 | Картометрический метод | 5.0 | - |
| 3821 | 473882.38 | 1310065.17 | Картометрический метод | 5.0 | - |
| 3822 | 473880.47 | 1310069.75 | Картометрический метод | 5.0 | - |
| 3823 | 473868.72 | 1310064.77 | Картометрический метод | 5.0 | - |
| 3824 | 473860.29 | 1310085.17 | Картометрический метод | 5.0 | - |
| 3825 | 473858.06 | 1310090.49 | Картометрический метод | 5.0 | - |
| 3826 | 473850.34 | 1310108.94 | Картометрический метод | 5.0 | - |
| 3827 | 473859.20 | 1310112.83 | Картометрический метод | 5.0 | - |
| 3828 | 473857.31 | 1310117.34 | Картометрический метод | 5.0 | - |
| 3829 | 473854.12 | 1310123.36 | Картометрический метод | 5.0 | - |
| 3830 | 473848.54 | 1310120.66 | Картометрический метод | 5.0 | - |
| 3831 | 473812.76 | 1310103.34 | Картометрический метод | 5.0 | - |
| 3832 | 473807.72 | 1310119.11 | Картометрический метод | 5.0 | - |
| 3833 | 473777.37 | 1310166.27 | Картометрический метод | 5.0 | - |
| 3834 | 473775.40 | 1310166.92 | Картометрический метод | 5.0 | - |
| 3835 | 473761.93 | 1310157.57 | Картометрический метод | 5.0 | - |
| 3836 | 473745.14 | 1310146.78 | Картометрический метод | 5.0 | - |
| 3837 | 473744.55 | 1310147.78 | Картометрический метод | 5.0 | - |
| 3838 | 473738.52 | 1310144.20 | Картометрический метод | 5.0 | - |
| 3839 | 473739.06 | 1310143.27 | Картометрический метод | 5.0 | - |

2. Сведения о характерных точках границ объекта

| Обозначение характерных точек границ | Координаты, м | | Метод определения координат характерной точки | Средняя квадратическая погрешность положения характерной точки (Mt), м | Описание обозначения точки на местности (при наличии) |
|---|---|---|---|---|---|
| | X | Y | | | |
| 1 | 2 | 3 | 4 | 5 | 6 |
| 3840 | 473727.68 | 1310136.71 | Картометрический метод | 5.0 | - |
| 3841 | 473732.00 | 1310118.02 | Картометрический метод | 5.0 | - |
| 3842 | 473739.01 | 1310086.54 | Картометрический метод | 5.0 | - |
| 3843 | 473743.10 | 1310059.22 | Картометрический метод | 5.0 | - |
| 3844 | 473745.76 | 1310032.06 | Картометрический метод | 5.0 | - |
| 3845 | 473746.73 | 1310021.55 | Картометрический метод | 5.0 | - |
| 3846 | 473737.08 | 1310026.41 | Картометрический метод | 5.0 | - |
| 3847 | 473733.76 | 1310062.61 | Картометрический метод | 5.0 | - |
| 3848 | 473732.84 | 1310075.94 | Картометрический метод | 5.0 | - |
| 3849 | 473728.02 | 1310095.86 | Картометрический метод | 5.0 | - |
| 3850 | 473718.39 | 1310132.74 | Картометрический метод | 5.0 | - |
| 3851 | 473695.22 | 1310118.74 | Картометрический метод | 5.0 | - |
| 3852 | 473701.81 | 1310089.04 | Картометрический метод | 5.0 | - |
| 3853 | 473704.58 | 1310073.32 | Картометрический метод | 5.0 | - |
| 3854 | 473706.06 | 1310060.57 | Картометрический метод | 5.0 | - |
| 3855 | 473709.22 | 1310033.94 | Картометрический метод | 5.0 | - |
| 3856 | 473707.21 | 1310034.97 | Картометрический метод | 5.0 | - |
| 3857 | 473701.75 | 1310078.64 | Картометрический метод | 5.0 | - |
| 3858 | 473702.52 | 1310078.80 | Картометрический метод | 5.0 | - |
| 3859 | 473698.41 | 1310100.89 | Картометрический метод | 5.0 | - |
| 3860 | 473695.04 | 1310119.05 | Картометрический метод | 5.0 | - |
| 3861 | 473674.12 | 1310106.99 | Картометрический метод | 5.0 | - |
| 3862 | 473672.08 | 1310101.32 | Картометрический метод | 5.0 | - |
| 3863 | 473676.47 | 1310073.45 | Картометрический метод | 5.0 | - |
| 3864 | 473680.60 | 1310042.06 | Картометрический метод | 5.0 | - |

2. Сведения о характерных точках границ объекта

| Обозначение характерных точек границ | Координаты, м | | Метод определения координат характерной точки | Средняя квадратическая погрешность положения характерной точки (Mt), м | Описание обозначения точки на местности (при наличии) |
|---|---|---|---|---|---|
| | X | Y | | | |
| 1 | 2 | 3 | 4 | 5 | 6 |
| 3865 | 473678.84 | 1310042.18 | Картометрический метод | 5.0 | - |
| 3866 | 473676.12 | 1310063.96 | Картометрический метод | 5.0 | - |
| 3867 | 473668.77 | 1310062.93 | Картометрический метод | 5.0 | - |
| 3868 | 473663.01 | 1310101.32 | Картометрический метод | 5.0 | - |
| 3869 | 473639.18 | 1310085.08 | Картометрический метод | 5.0 | - |
| 3870 | 473654.45 | 1310063.11 | Картометрический метод | 5.0 | - |
| 3871 | 473666.09 | 1310051.65 | Картометрический метод | 5.0 | - |
| 3872 | 473672.33 | 1310043.29 | Картометрический метод | 5.0 | - |
| 3873 | 473784.49 | 1310005.06 | Картометрический метод | 5.0 | - |
| 3874 | 473784.37 | 1310004.75 | Картометрический метод | 5.0 | - |
| 3875 | 473794.55 | 1309998.40 | Картометрический метод | 5.0 | - |
| 3876 | 473828.67 | 1310009.68 | Картометрический метод | 5.0 | - |
| 3813 | 473843.31 | 1309988.80 | Картометрический метод | 5.0 | - |
| 3877 | 474275.38 | 1310327.04 | Картометрический метод | 5.0 | - |
| 3878 | 474266.92 | 1310341.33 | Картометрический метод | 5.0 | - |
| 3879 | 474254.17 | 1310360.34 | Картометрический метод | 5.0 | - |
| 3880 | 474241.70 | 1310378.95 | Картометрический метод | 5.0 | - |
| 3881 | 474224.66 | 1310403.95 | Картометрический метод | 5.0 | - |
| 3882 | 474197.37 | 1310383.61 | Картометрический метод | 5.0 | - |
| 3883 | 474168.57 | 1310362.14 | Картометрический метод | 5.0 | - |
| 3884 | 474142.09 | 1310342.38 | Картометрический метод | 5.0 | - |
| 3885 | 474118.60 | 1310323.69 | Картометрический метод | 5.0 | - |
| 3886 | 474136.47 | 1310294.71 | Картометрический метод | 5.0 | - |
| 3887 | 474129.95 | 1310288.13 | Картометрический метод | 5.0 | - |
| 3888 | 474111.64 | 1310317.99 | Картометрический метод | 5.0 | - |

2. Сведения о характерных точках границ объекта

| Обозначение характерных точек границ | Координаты, м | | Метод определения координат характерной точки | Средняя квадратическая погрешность положения характерной точки (Mt), м | Описание обозначения точки на местности (при наличии) |
|---|---|---|---|---|---|
| | X | Y | | | |
| 1 | 2 | 3 | 4 | 5 | 6 |
| 3889 | 474084.76 | 1310297.16 | Картометрический метод | 5.0 | - |
| 3890 | 474066.38 | 1310282.91 | Картометрический метод | 5.0 | - |
| 3891 | 474022.37 | 1310248.80 | Картометрический метод | 5.0 | - |
| 3892 | 473997.32 | 1310229.38 | Картометрический метод | 5.0 | - |
| 3893 | 474016.22 | 1310205.18 | Картометрический метод | 5.0 | - |
| 3894 | 474020.64 | 1310208.31 | Картометрический метод | 5.0 | - |
| 3895 | 474218.89 | 1310348.33 | Картометрический метод | 5.0 | - |
| 3896 | 474274.27 | 1310258.56 | Картометрический метод | 5.0 | - |
| 3897 | 474284.03 | 1310265.98 | Картометрический метод | 5.0 | - |
| 3898 | 474282.65 | 1310274.50 | Картометрический метод | 5.0 | - |
| 3877 | 474275.38 | 1310327.04 | Картометрический метод | 5.0 | - |
| 3899 | 473954.66 | 1310289.01 | Картометрический метод | 5.0 | - |
| 3900 | 473983.13 | 1310310.20 | Картометрический метод | 5.0 | - |
| 3901 | 473964.84 | 1310332.55 | Картометрический метод | 5.0 | - |
| 3902 | 473945.58 | 1310356.09 | Картометрический метод | 5.0 | - |
| 3903 | 473929.30 | 1310377.11 | Картометрический метод | 5.0 | - |
| 3904 | 473892.13 | 1310374.85 | Картометрический метод | 5.0 | - |
| 3905 | 473891.01 | 1310377.23 | Картометрический метод | 5.0 | - |
| 3906 | 473911.25 | 1310378.98 | Картометрический метод | 5.0 | - |
| 3907 | 473944.64 | 1310383.88 | Картометрический метод | 5.0 | - |
| 3908 | 473973.76 | 1310385.45 | Картометрический метод | 5.0 | - |
| 3909 | 474002.33 | 1310388.73 | Картометрический метод | 5.0 | - |
| 3910 | 474023.58 | 1310391.52 | Картометрический метод | 5.0 | - |
| 3911 | 474033.53 | 1310416.40 | Картометрический метод | 5.0 | - |
| 3912 | 474035.75 | 1310424.35 | Картометрический метод | 5.0 | - |

2. Сведения о характерных точках границ объекта

| Обозначение характерных точек границ | Координаты, м | | Метод определения координат характерной точки | Средняя квадратическая погрешность положения характерной точки (Mt), м | Описание обозначения точки на местности (при наличии) |
|---|---|---|---|---|---|
| | X | Y | | | |
| 1 | 2 | 3 | 4 | 5 | 6 |
| 3913 | 473998.33 | 1310419.36 | Картометрический метод | 5.0 | - |
| 3914 | 473971.60 | 1310415.84 | Картометрический метод | 5.0 | - |
| 3915 | 473943.85 | 1310412.85 | Картометрический метод | 5.0 | - |
| 3916 | 473909.20 | 1310408.54 | Картометрический метод | 5.0 | - |
| 3917 | 473873.71 | 1310404.10 | Картометрический метод | 5.0 | - |
| 3918 | 473837.84 | 1310399.93 | Картометрический метод | 5.0 | - |
| 3919 | 473842.82 | 1310372.86 | Картометрический метод | 5.0 | - |
| 3920 | 473830.88 | 1310371.71 | Картометрический метод | 5.0 | - |
| 3921 | 473827.73 | 1310398.61 | Картометрический метод | 5.0 | - |
| 3922 | 473788.96 | 1310393.92 | Картометрический метод | 5.0 | - |
| 3923 | 473745.68 | 1310388.53 | Картометрический метод | 5.0 | - |
| 3924 | 473732.61 | 1310386.91 | Картометрический метод | 5.0 | - |
| 3925 | 473707.09 | 1310372.49 | Картометрический метод | 5.0 | - |
| 3926 | 473691.53 | 1310363.99 | Картометрический метод | 5.0 | - |
| 3927 | 473697.56 | 1310352.23 | Картометрический метод | 5.0 | - |
| 3928 | 473682.10 | 1310341.22 | Картометрический метод | 5.0 | - |
| 3929 | 473700.93 | 1310342.81 | Картометрический метод | 5.0 | - |
| 3930 | 473745.12 | 1310370.11 | Картометрический метод | 5.0 | - |
| 3931 | 473746.23 | 1310368.81 | Картометрический метод | 5.0 | - |
| 3932 | 473746.36 | 1310364.14 | Картометрический метод | 5.0 | - |
| 3933 | 473753.25 | 1310362.77 | Картометрический метод | 5.0 | - |
| 3934 | 473766.95 | 1310364.99 | Картометрический метод | 5.0 | - |
| 3935 | 473889.25 | 1310377.21 | Картометрический метод | 5.0 | - |
| 3899 | 473954.66 | 1310289.01 | Картометрический метод | 5.0 | - |
| 3936 | 473632.95 | 1310092.88 | Картометрический метод | 5.0 | - |

2. Сведения о характерных точках границ объекта

| Обозначение характерных точек границ | Координаты, м | | Метод определения координат характерной точки | Средняя квадратическая погрешность положения характерной точки (Mt), м | Описание обозначения точки на местности (при наличии) |
|---|---|---|---|---|---|
| | X | Y | | | |
| 1 | 2 | 3 | 4 | 5 | 6 |
| 3937 | 473652.84 | 1310105.11 | Картометрический метод | 5.0 | - |
| 3938 | 473672.29 | 1310116.32 | Картометрический метод | 5.0 | - |
| 3939 | 473689.05 | 1310125.99 | Картометрический метод | 5.0 | - |
| 3940 | 473708.89 | 1310137.36 | Картометрический метод | 5.0 | - |
| 3941 | 473710.34 | 1310145.60 | Картометрический метод | 5.0 | - |
| 3942 | 473691.07 | 1310169.18 | Картометрический метод | 5.0 | - |
| 3943 | 473669.70 | 1310195.33 | Картометрический метод | 5.0 | - |
| 3944 | 473665.72 | 1310195.57 | Картометрический метод | 5.0 | - |
| 3945 | 473647.44 | 1310176.90 | Картометрический метод | 5.0 | - |
| 3946 | 473633.66 | 1310162.80 | Картометрический метод | 5.0 | - |
| 3947 | 473624.57 | 1310147.19 | Картометрический метод | 5.0 | - |
| 3948 | 473614.31 | 1310139.50 | Картометрический метод | 5.0 | - |
| 3949 | 473584.40 | 1310143.52 | Картометрический метод | 5.0 | - |
| 3950 | 473584.48 | 1310141.46 | Картометрический метод | 5.0 | - |
| 3951 | 473550.95 | 1310146.43 | Картометрический метод | 5.0 | - |
| 3952 | 473552.29 | 1310158.25 | Картометрический метод | 5.0 | - |
| 3953 | 473528.00 | 1310163.80 | Картометрический метод | 5.0 | - |
| 3954 | 473526.05 | 1310169.48 | Картометрический метод | 5.0 | - |
| 3955 | 473487.22 | 1310210.27 | Картометрический метод | 5.0 | - |
| 3956 | 473478.61 | 1310201.03 | Картометрический метод | 5.0 | - |
| 3957 | 473467.42 | 1310211.76 | Картометрический метод | 5.0 | - |
| 3958 | 473476.01 | 1310220.34 | Картометрический метод | 5.0 | - |
| 3959 | 473447.61 | 1310245.95 | Картометрический метод | 5.0 | - |
| 3960 | 473435.79 | 1310226.61 | Картометрический метод | 5.0 | - |
| 3961 | 473442.87 | 1310219.29 | Картометрический метод | 5.0 | - |

2. Сведения о характерных точках границ объекта

| Обозначение характерных точек границ | Координаты, м | | Метод определения координат характерной точки | Средняя квадратическая погрешность положения характерной точки (Mt), м | Описание обозначения точки на местности (при наличии) |
|---|---|---|---|---|---|
| | X | Y | | | |
| 1 | 2 | 3 | 4 | 5 | 6 |
| 3962 | 473520.01 | 1310137.34 | Картометрический метод | 5.0 | - |
| 3963 | 473520.01 | 1310119.36 | Картометрический метод | 5.0 | - |
| 3964 | 473552.53 | 1310112.75 | Картометрический метод | 5.0 | - |
| 3965 | 473585.94 | 1310104.89 | Картометрический метод | 5.0 | - |
| 3966 | 473585.97 | 1310104.06 | Картометрический метод | 5.0 | - |
| 3967 | 473604.71 | 1310099.42 | Картометрический метод | 5.0 | - |
| 3968 | 473613.74 | 1310100.11 | Картометрический метод | 5.0 | - |
| 3969 | 473626.45 | 1310088.50 | Картометрический метод | 5.0 | - |
| 3970 | 473633.50 | 1310092.19 | Картометрический метод | 5.0 | - |
| 3936 | 473632.95 | 1310092.88 | Картометрический метод | 5.0 | - |
| 3971 | 473566.50 | 1310378.22 | Картометрический метод | 5.0 | - |
| 3972 | 473544.49 | 1310394.71 | Картометрический метод | 5.0 | - |
| 3973 | 473521.09 | 1310410.01 | Картометрический метод | 5.0 | - |
| 3974 | 473496.42 | 1310380.82 | Картометрический метод | 5.0 | - |
| 3975 | 473469.71 | 1310359.41 | Картометрический метод | 5.0 | - |
| 3976 | 473454.88 | 1310344.75 | Картометрический метод | 5.0 | - |
| 3977 | 473458.43 | 1310341.48 | Картометрический метод | 5.0 | - |
| 3978 | 473454.44 | 1310335.86 | Картометрический метод | 5.0 | - |
| 3979 | 473452.26 | 1310292.90 | Картометрический метод | 5.0 | - |
| 3980 | 473459.31 | 1310286.08 | Картометрический метод | 5.0 | - |
| 3981 | 473458.35 | 1310284.92 | Картометрический метод | 5.0 | - |
| 3982 | 473446.55 | 1310295.01 | Картометрический метод | 5.0 | - |
| 3983 | 473441.13 | 1310285.35 | Картометрический метод | 5.0 | - |
| 3984 | 473439.98 | 1310280.00 | Картометрический метод | 5.0 | - |
| 3985 | 473436.25 | 1310258.71 | Картометрический метод | 5.0 | - |

2. Сведения о характерных точках границ объекта

| Обозначение характерных точек границ | Координаты, м | | Метод определения координат характерной точки | Средняя квадратическая погрешность положения характерной точки (Mt), м | Описание обозначения точки на местности (при наличии) |
|---|---|---|---|---|---|
| | X | Y | | | |
| 1 | 2 | 3 | 4 | 5 | 6 |
| 3986 | 473456.73 | 1310248.59 | Картометрический метод | 5.0 | - |
| 3987 | 473474.92 | 1310270.78 | Картометрический метод | 5.0 | - |
| 3988 | 473476.64 | 1310269.34 | Картометрический метод | 5.0 | - |
| 3989 | 473499.35 | 1310298.19 | Картометрический метод | 5.0 | - |
| 3990 | 473481.53 | 1310313.39 | Картометрический метод | 5.0 | - |
| 3991 | 473484.62 | 1310317.48 | Картометрический метод | 5.0 | - |
| 3992 | 473502.46 | 1310302.14 | Картометрический метод | 5.0 | - |
| 3993 | 473518.41 | 1310322.23 | Картометрический метод | 5.0 | - |
| 3994 | 473542.39 | 1310350.48 | Картометрический метод | 5.0 | - |
| 3971 | 473566.50 | 1310378.22 | Картометрический метод | 5.0 | - |
| 3995 | 473960.78 | 1310280.79 | Картометрический метод | 5.0 | - |
| 3996 | 473973.22 | 1310263.99 | Картометрический метод | 5.0 | - |
| 3997 | 473989.67 | 1310241.00 | Картометрический метод | 5.0 | - |
| 3998 | 473998.76 | 1310247.90 | Картометрический метод | 5.0 | - |
| 3999 | 474003.95 | 1310245.85 | Картометрический метод | 5.0 | - |
| 4000 | 474019.92 | 1310258.18 | Картометрический метод | 5.0 | - |
| 4001 | 474040.56 | 1310274.13 | Картометрический метод | 5.0 | - |
| 4002 | 474059.37 | 1310288.66 | Картометрический метод | 5.0 | - |
| 4003 | 474083.97 | 1310307.67 | Картометрический метод | 5.0 | - |
| 4004 | 474103.75 | 1310322.24 | Картометрический метод | 5.0 | - |
| 4005 | 474105.09 | 1310329.21 | Картометрический метод | 5.0 | - |
| 4006 | 474090.12 | 1310352.79 | Картометрический метод | 5.0 | - |
| 4007 | 474080.04 | 1310369.46 | Картометрический метод | 5.0 | - |
| 4008 | 474079.23 | 1310369.77 | Картометрический метод | 5.0 | - |
| 4009 | 474076.71 | 1310368.59 | Картометрический метод | 5.0 | - |

2. Сведения о характерных точках границ объекта

| Обозначение характерных точек границ | Координаты, м | | Метод определения координат характерной точки | Средняя квадратическая погрешность положения характерной точки (Mt), м | Описание обозначения точки на местности (при наличии) |
|---|---|---|---|---|---|
| | X | Y | | | |
| 1 | 2 | 3 | 4 | 5 | 6 |
| 4010 | 474038.96 | 1310340.26 | Картометрический метод | 5.0 | - |
| 4011 | 473998.49 | 1310309.70 | Картометрический метод | 5.0 | - |
| 3995 | 473960.78 | 1310280.79 | Картометрический метод | 5.0 | - |
| 4012 | 474039.63 | 1310462.04 | Картометрический метод | 5.0 | - |
| 4013 | 474044.19 | 1310501.62 | Картометрический метод | 5.0 | - |
| 4014 | 474013.80 | 1310498.29 | Картометрический метод | 5.0 | - |
| 4015 | 473983.23 | 1310495.61 | Картометрический метод | 5.0 | - |
| 4016 | 473963.65 | 1310493.66 | Картометрический метод | 5.0 | - |
| 4017 | 473944.27 | 1310491.72 | Картометрический метод | 5.0 | - |
| 4018 | 473914.35 | 1310488.73 | Картометрический метод | 5.0 | - |
| 4019 | 473883.84 | 1310485.87 | Картометрический метод | 5.0 | - |
| 4020 | 473855.56 | 1310482.86 | Картометрический метод | 5.0 | - |
| 4021 | 473827.87 | 1310480.09 | Картометрический метод | 5.0 | - |
| 4022 | 473825.24 | 1310478.00 | Картометрический метод | 5.0 | - |
| 4023 | 473830.64 | 1310445.33 | Картометрический метод | 5.0 | - |
| 4024 | 473847.38 | 1310446.92 | Картометрический метод | 5.0 | - |
| 4025 | 473860.71 | 1310447.35 | Картометрический метод | 5.0 | - |
| 4026 | 473887.37 | 1310449.83 | Картометрический метод | 5.0 | - |
| 4027 | 473898.77 | 1310451.77 | Картометрический метод | 5.0 | - |
| 4028 | 473918.12 | 1310453.30 | Картометрический метод | 5.0 | - |
| 4029 | 473947.91 | 1310456.29 | Картометрический метод | 5.0 | - |
| 4030 | 473967.46 | 1310457.82 | Картометрический метод | 5.0 | - |
| 4031 | 473986.34 | 1310459.30 | Картометрический метод | 5.0 | - |
| 4032 | 474015.59 | 1310461.42 | Картометрический метод | 5.0 | - |
| 4012 | 474039.63 | 1310462.04 | Картометрический метод | 5.0 | - |

2. Сведения о характерных точках границ объекта

| Обозначение характерных точек границ | Координаты, м | | Метод определения координат характерной точки | Средняя квадратическая погрешность положения характерной точки (Mt), м | Описание обозначения точки на местности (при наличии) |
|---|---|---|---|---|---|
| | X | Y | | | |
| 1 | 2 | 3 | 4 | 5 | 6 |
| 4033 | 473770.87 | 1310710.17 | Картометрический метод | 5.0 | - |
| 4034 | 473737.63 | 1310703.34 | Картометрический метод | 5.0 | - |
| 4035 | 473731.32 | 1310719.73 | Картометрический метод | 5.0 | - |
| 4036 | 473730.05 | 1310719.36 | Картометрический метод | 5.0 | - |
| 4037 | 473741.72 | 1310682.94 | Картометрический метод | 5.0 | - |
| 4038 | 473706.81 | 1310665.77 | Картометрический метод | 5.0 | - |
| 4039 | 473710.72 | 1310658.10 | Картометрический метод | 5.0 | - |
| 4040 | 473712.94 | 1310660.36 | Картометрический метод | 5.0 | - |
| 4041 | 473724.44 | 1310628.67 | Картометрический метод | 5.0 | - |
| 4042 | 473721.92 | 1310627.29 | Картометрический метод | 5.0 | - |
| 4043 | 473703.42 | 1310615.16 | Картометрический метод | 5.0 | - |
| 4044 | 473701.49 | 1310608.30 | Картометрический метод | 5.0 | - |
| 4045 | 473701.20 | 1310587.43 | Картометрический метод | 5.0 | - |
| 4046 | 473729.40 | 1310593.40 | Картометрический метод | 5.0 | - |
| 4047 | 473754.59 | 1310596.38 | Картометрический метод | 5.0 | - |
| 4048 | 473749.20 | 1310625.16 | Картометрический метод | 5.0 | - |
| 4049 | 473748.46 | 1310637.70 | Картометрический метод | 5.0 | - |
| 4050 | 473740.42 | 1310680.58 | Картометрический метод | 5.0 | - |
| 4051 | 473743.05 | 1310682.23 | Картометрический метод | 5.0 | - |
| 4052 | 473745.97 | 1310670.03 | Картометрический метод | 5.0 | - |
| 4053 | 473746.49 | 1310670.15 | Картометрический метод | 5.0 | - |
| 4054 | 473750.95 | 1310645.76 | Картометрический метод | 5.0 | - |
| 4055 | 473754.15 | 1310622.40 | Картометрический метод | 5.0 | - |
| 4056 | 473758.73 | 1310597.05 | Картометрический метод | 5.0 | - |
| 4057 | 473795.07 | 1310602.99 | Картометрический метод | 5.0 | - |

2. Сведения о характерных точках границ объекта

| Обозначение характерных точек границ | Координаты, м | | Метод определения координат характерной точки | Средняя квадратическая погрешность положения характерной точки (Mt), м | Описание обозначения точки на местности (при наличии) |
|---|---|---|---|---|---|
| | X | Y | | | |
| 1 | 2 | 3 | 4 | 5 | 6 |
| 4058 | 473789.22 | 1310630.40 | Картометрический метод | 5.0 | - |
| 4059 | 473784.17 | 1310652.48 | Картометрический метод | 5.0 | - |
| 4060 | 473778.40 | 1310677.76 | Картометрический метод | 5.0 | - |
| 4033 | 473770.87 | 1310710.17 | Картометрический метод | 5.0 | - |
| 4061 | 473644.90 | 1310303.60 | Картометрический метод | 5.0 | - |
| 4062 | 473611.77 | 1310340.46 | Картометрический метод | 5.0 | - |
| 4063 | 473592.77 | 1310316.57 | Картометрический метод | 5.0 | - |
| 4064 | 473593.82 | 1310315.71 | Картометрический метод | 5.0 | - |
| 4065 | 473576.23 | 1310290.02 | Картометрический метод | 5.0 | - |
| 4066 | 473575.88 | 1310290.43 | Картометрический метод | 5.0 | - |
| 4067 | 473554.30 | 1310269.89 | Картометрический метод | 5.0 | - |
| 4068 | 473552.82 | 1310271.42 | Картометрический метод | 5.0 | - |
| 4069 | 473528.75 | 1310245.67 | Картометрический метод | 5.0 | - |
| 4070 | 473508.13 | 1310225.99 | Картометрический метод | 5.0 | - |
| 4071 | 473495.31 | 1310213.80 | Картометрический метод | 5.0 | - |
| 4072 | 473527.62 | 1310174.96 | Картометрический метод | 5.0 | - |
| 4073 | 473541.39 | 1310199.29 | Картометрический метод | 5.0 | - |
| 4074 | 473542.07 | 1310198.74 | Картометрический метод | 5.0 | - |
| 4075 | 473554.57 | 1310221.10 | Картометрический метод | 5.0 | - |
| 4076 | 473573.76 | 1310249.68 | Картометрический метод | 5.0 | - |
| 4077 | 473594.72 | 1310268.39 | Картометрический метод | 5.0 | - |
| 4078 | 473626.98 | 1310288.32 | Картометрический метод | 5.0 | - |
| 4061 | 473644.90 | 1310303.60 | Картометрический метод | 5.0 | - |
| 4079 | 474037.02 | 1310434.27 | Картометрический метод | 5.0 | - |
| 4080 | 474039.45 | 1310460.54 | Картометрический метод | 5.0 | - |

2. Сведения о характерных точках границ объекта

| Обозначение характерных точек границ | Координаты, м | | Метод определения координат характерной точки | Средняя квадратическая погрешность положения характерной точки (Mt), м | Описание обозначения точки на местности (при наличии) |
|---|---|---|---|---|---|
| | X | Y | | | |
| 1 | 2 | 3 | 4 | 5 | 6 |
| 4081 | 474001.56 | 1310458.10 | Картометрический метод | 5.0 | - |
| 4082 | 473954.10 | 1310455.19 | Картометрический метод | 5.0 | - |
| 4083 | 473918.49 | 1310451.42 | Картометрический метод | 5.0 | - |
| 4084 | 473895.56 | 1310449.21 | Картометрический метод | 5.0 | - |
| 4085 | 473862.88 | 1310445.41 | Картометрический метод | 5.0 | - |
| 4086 | 473847.52 | 1310444.93 | Картометрический метод | 5.0 | - |
| 4087 | 473831.01 | 1310443.10 | Картометрический метод | 5.0 | - |
| 4088 | 473836.62 | 1310409.88 | Картометрический метод | 5.0 | - |
| 4089 | 473866.06 | 1310413.12 | Картометрический метод | 5.0 | - |
| 4090 | 473898.72 | 1310417.07 | Картометрический метод | 5.0 | - |
| 4091 | 473921.95 | 1310420.84 | Картометрический метод | 5.0 | - |
| 4092 | 473957.45 | 1310424.94 | Картометрический метод | 5.0 | - |
| 4093 | 474004.19 | 1310430.47 | Картометрический метод | 5.0 | - |
| 4079 | 474037.02 | 1310434.27 | Картометрический метод | 5.0 | - |
| 4094 | 474072.00 | 1310375.88 | Картометрический метод | 5.0 | - |
| 4095 | 474072.90 | 1310380.49 | Картометрический метод | 5.0 | - |
| 4096 | 474062.28 | 1310397.39 | Картометрический метод | 5.0 | - |
| 4097 | 474044.51 | 1310425.49 | Картометрический метод | 5.0 | - |
| 4098 | 474038.53 | 1310423.90 | Картометрический метод | 5.0 | - |
| 4099 | 474025.81 | 1310387.91 | Картометрический метод | 5.0 | - |
| 4100 | 474003.18 | 1310385.32 | Картометрический метод | 5.0 | - |
| 4101 | 473938.67 | 1310378.74 | Картометрический метод | 5.0 | - |
| 4102 | 473961.23 | 1310351.18 | Картометрический метод | 5.0 | - |
| 4103 | 473990.83 | 1310315.32 | Картометрический метод | 5.0 | - |
| 4104 | 474009.23 | 1310329.14 | Картометрический метод | 5.0 | - |

2. Сведения о характерных точках границ объекта

| Обозначение характерных точек границ | Координаты, м | | Метод определения координат характерной точки | Средняя квадратическая погрешность положения характерной точки (Mt), м | Описание обозначения точки на местности (при наличии) |
|---|---|---|---|---|---|
| | X | Y | | | |
| 1 | 2 | 3 | 4 | 5 | 6 |
| 4105 | 474028.88 | 1310343.93 | Картометрический метод | 5.0 | - |
| 4106 | 474051.59 | 1310361.03 | Картометрический метод | 5.0 | - |
| 4094 | 474072.00 | 1310375.88 | Картометрический метод | 5.0 | - |
| 4107 | 474212.74 | 1310407.20 | Картометрический метод | 5.0 | - |
| 4108 | 474212.48 | 1310411.17 | Картометрический метод | 5.0 | - |
| 4109 | 474192.37 | 1310423.94 | Картометрический метод | 5.0 | - |
| 4110 | 474168.32 | 1310439.22 | Картометрический метод | 5.0 | - |
| 4111 | 474144.44 | 1310420.35 | Картометрический метод | 5.0 | - |
| 4112 | 474113.71 | 1310396.07 | Картометрический метод | 5.0 | - |
| 4113 | 474086.17 | 1310374.31 | Картометрический метод | 5.0 | - |
| 4114 | 474100.79 | 1310351.45 | Картометрический метод | 5.0 | - |
| 4115 | 474111.89 | 1310334.16 | Картометрический метод | 5.0 | - |
| 4116 | 474113.91 | 1310333.48 | Картометрический метод | 5.0 | - |
| 4117 | 474145.75 | 1310357.23 | Картометрический метод | 5.0 | - |
| 4118 | 474176.36 | 1310380.07 | Картометрический метод | 5.0 | - |
| 4107 | 474212.74 | 1310407.20 | Картометрический метод | 5.0 | - |
| 4119 | 474014.98 | 1310507.71 | Картометрический метод | 5.0 | - |
| 4120 | 474012.84 | 1310532.81 | Картометрический метод | 5.0 | - |
| 4121 | 474012.64 | 1310535.13 | Картометрический метод | 5.0 | - |
| 4122 | 473998.14 | 1310533.91 | Картометрический метод | 5.0 | - |
| 4123 | 473983.64 | 1310532.69 | Картометрический метод | 5.0 | - |
| 4124 | 473958.55 | 1310530.55 | Картометрический метод | 5.0 | - |
| 4125 | 473924.73 | 1310527.66 | Картометрический метод | 5.0 | - |
| 4126 | 473888.62 | 1310524.09 | Картометрический метод | 5.0 | - |
| 4127 | 473856.26 | 1310521.26 | Картометрический метод | 5.0 | - |

2. Сведения о характерных точках границ объекта

| Обозначение характерных точек границ | Координаты, м | | Метод определения координат характерной точки | Средняя квадратическая погрешность положения характерной точки (Mt), м | Описание обозначения точки на местности (при наличии) |
|---|---|---|---|---|---|
| | X | Y | | | |
| 1 | 2 | 3 | 4 | 5 | 6 |
| 4128 | 473817.53 | 1310518.59 | Картометрический метод | 5.0 | - |
| 4129 | 473825.29 | 1310490.24 | Картометрический метод | 5.0 | - |
| 4130 | 473858.19 | 1310493.60 | Картометрический метод | 5.0 | - |
| 4131 | 473892.14 | 1310496.73 | Картометрический метод | 5.0 | - |
| 4132 | 473927.94 | 1310500.02 | Картометрический метод | 5.0 | - |
| 4133 | 473960.95 | 1310502.45 | Картометрический метод | 5.0 | - |
| 4134 | 473986.04 | 1310504.59 | Картометрический метод | 5.0 | - |
| 4135 | 474000.54 | 1310505.83 | Картометрический метод | 5.0 | - |
| 4136 | 474015.03 | 1310507.07 | Картометрический метод | 5.0 | - |
| 4119 | 474014.98 | 1310507.71 | Картометрический метод | 5.0 | - |
| 4137 | 473810.63 | 1310487.73 | Картометрический метод | 5.0 | - |
| 4138 | 473813.01 | 1310491.59 | Картометрический метод | 5.0 | - |
| 4139 | 473809.29 | 1310514.82 | Картометрический метод | 5.0 | - |
| 4140 | 473803.64 | 1310545.75 | Картометрический метод | 5.0 | - |
| 4141 | 473775.86 | 1310540.43 | Картометрический метод | 5.0 | - |
| 4142 | 473776.43 | 1310537.96 | Картометрический метод | 5.0 | - |
| 4143 | 473752.85 | 1310515.32 | Картометрический метод | 5.0 | - |
| 4144 | 473751.46 | 1310518.69 | Картометрический метод | 5.0 | - |
| 4145 | 473737.97 | 1310505.38 | Картометрический метод | 5.0 | - |
| 4146 | 473723.72 | 1310496.52 | Картометрический метод | 5.0 | - |
| 4147 | 473690.86 | 1310458.78 | Картометрический метод | 5.0 | - |
| 4148 | 473733.20 | 1310458.20 | Картометрический метод | 5.0 | - |
| 4149 | 473746.91 | 1310444.52 | Картометрический метод | 5.0 | - |
| 4150 | 473752.51 | 1310457.28 | Картометрический метод | 5.0 | - |
| 4151 | 473765.63 | 1310480.12 | Картометрический метод | 5.0 | - |

2. Сведения о характерных точках границ объекта

| Обозначение характерных точек границ | Координаты, м | | Метод определения координат характерной точки | Средняя квадратическая погрешность положения характерной точки (Mt), м | Описание обозначения точки на местности (при наличии) |
|---|---|---|---|---|---|
| | X | Y | | | |
| 1 | 2 | 3 | 4 | 5 | 6 |
| 4152 | 473764.02 | 1310485.17 | Картометрический метод | 5.0 | - |
| 4153 | 473787.32 | 1310486.43 | Картометрический метод | 5.0 | - |
| 4137 | 473810.63 | 1310487.73 | Картометрический метод | 5.0 | - |
| 4154 | 474157.52 | 1310447.91 | Картометрический метод | 5.0 | - |
| 4155 | 474113.86 | 1310476.34 | Картометрический метод | 5.0 | - |
| 4156 | 474110.88 | 1310476.48 | Картометрический метод | 5.0 | - |
| 4157 | 474084.32 | 1310455.09 | Картометрический метод | 5.0 | - |
| 4158 | 474054.68 | 1310431.21 | Картометрический метод | 5.0 | - |
| 4159 | 474053.90 | 1310427.39 | Картометрический метод | 5.0 | - |
| 4160 | 474066.85 | 1310406.98 | Картометрический метод | 5.0 | - |
| 4161 | 474078.38 | 1310388.81 | Картометрический метод | 5.0 | - |
| 4162 | 474087.11 | 1310386.73 | Картометрический метод | 5.0 | - |
| 4163 | 474111.35 | 1310406.23 | Картометрический метод | 5.0 | - |
| 4164 | 474140.80 | 1310429.55 | Картометрический метод | 5.0 | - |
| 4165 | 474156.29 | 1310441.83 | Картометрический метод | 5.0 | - |
| 4154 | 474157.52 | 1310447.91 | Картометрический метод | 5.0 | - |
| 4166 | 473922.51 | 1310569.53 | Картометрический метод | 5.0 | - |
| 4167 | 473922.60 | 1310586.13 | Картометрический метод | 5.0 | - |
| 4168 | 473899.54 | 1310606.00 | Картометрический метод | 5.0 | - |
| 4169 | 473898.11 | 1310605.87 | Картометрический метод | 5.0 | - |
| 4170 | 473874.37 | 1310603.26 | Картометрический метод | 5.0 | - |
| 4171 | 473851.32 | 1310600.60 | Картометрический метод | 5.0 | - |
| 4172 | 473851.24 | 1310601.18 | Картометрический метод | 5.0 | - |
| 4173 | 473829.38 | 1310598.71 | Картометрический метод | 5.0 | - |
| 4174 | 473811.26 | 1310596.03 | Картометрический метод | 5.0 | - |

2. Сведения о характерных точках границ объекта

| Обозначение характерных точек границ | Координаты, м | | Метод определения координат характерной точки | Средняя квадратическая погрешность положения характерной точки (Mt), м | Описание обозначения точки на местности (при наличии) |
|---|---|---|---|---|---|
| | X | Y | | | |
| 1 | 2 | 3 | 4 | 5 | 6 |
| 4175 | 473806.60 | 1310591.00 | Картометрический метод | 5.0 | - |
| 4176 | 473812.35 | 1310554.17 | Картометрический метод | 5.0 | - |
| 4177 | 473815.35 | 1310549.85 | Картометрический метод | 5.0 | - |
| 4178 | 473837.18 | 1310553.35 | Картометрический метод | 5.0 | - |
| 4179 | 473857.34 | 1310557.08 | Картометрический метод | 5.0 | - |
| 4180 | 473857.29 | 1310557.40 | Картометрический метод | 5.0 | - |
| 4181 | 473880.27 | 1310561.26 | Картометрический метод | 5.0 | - |
| 4182 | 473897.96 | 1310564.21 | Картометрический метод | 5.0 | - |
| 4166 | 473922.51 | 1310569.53 | Картометрический метод | 5.0 | - |
| 4183 | 473701.67 | 1310532.64 | Картометрический метод | 5.0 | - |
| 4184 | 473726.42 | 1310540.99 | Картометрический метод | 5.0 | - |
| 4185 | 473728.20 | 1310535.90 | Картометрический метод | 5.0 | - |
| 4186 | 473763.79 | 1310543.96 | Картометрический метод | 5.0 | - |
| 4187 | 473759.82 | 1310564.60 | Картометрический метод | 5.0 | - |
| 4188 | 473758.13 | 1310586.70 | Картометрический метод | 5.0 | - |
| 4189 | 473730.94 | 1310584.76 | Картометрический метод | 5.0 | - |
| 4190 | 473708.02 | 1310580.94 | Картометрический метод | 5.0 | - |
| 4191 | 473704.24 | 1310577.95 | Картометрический метод | 5.0 | - |
| 4192 | 473679.14 | 1310558.08 | Картометрический метод | 5.0 | - |
| 4193 | 473678.27 | 1310559.06 | Картометрический метод | 5.0 | - |
| 4194 | 473661.46 | 1310543.21 | Картометрический метод | 5.0 | - |
| 4195 | 473683.93 | 1310522.16 | Картометрический метод | 5.0 | - |
| 4196 | 473687.59 | 1310525.69 | Картометрический метод | 5.0 | - |
| 4183 | 473701.67 | 1310532.64 | Картометрический метод | 5.0 | - |
| 4197 | 473959.31 | 1310535.03 | Картометрический метод | 5.0 | - |

2. Сведения о характерных точках границ объекта

| Обозначение характерных точек границ | Координаты, м | | Метод определения координат характерной точки | Средняя квадратическая погрешность положения характерной точки (Mt), м | Описание обозначения точки на местности (при наличии) |
|---|---|---|---|---|---|
| | X | Y | | | |
| 1 | 2 | 3 | 4 | 5 | 6 |
| 4198 | 473957.43 | 1310564.28 | Картометрический метод | 5.0 | - |
| 4199 | 473959.50 | 1310564.91 | Картометрический метод | 5.0 | - |
| 4200 | 473959.48 | 1310564.92 | Картометрический метод | 5.0 | - |
| 4201 | 473957.35 | 1310564.28 | Картометрический метод | 5.0 | - |
| 4202 | 473923.20 | 1310559.07 | Картометрический метод | 5.0 | - |
| 4203 | 473883.39 | 1310552.65 | Картометрический метод | 5.0 | - |
| 4204 | 473851.57 | 1310547.36 | Картометрический метод | 5.0 | - |
| 4205 | 473817.43 | 1310541.43 | Картометрический метод | 5.0 | - |
| 4206 | 473814.67 | 1310536.87 | Картометрический метод | 5.0 | - |
| 4207 | 473817.47 | 1310522.62 | Картометрический метод | 5.0 | - |
| 4208 | 473818.63 | 1310521.61 | Картометрический метод | 5.0 | - |
| 4209 | 473851.47 | 1310524.31 | Картометрический метод | 5.0 | - |
| 4210 | 473885.32 | 1310528.10 | Картометрический метод | 5.0 | - |
| 4211 | 473927.43 | 1310532.16 | Картометрический метод | 5.0 | - |
| 4197 | 473959.31 | 1310535.03 | Картометрический метод | 5.0 | - |
| 4212 | 473823.30 | 1310408.48 | Картометрический метод | 5.0 | - |
| 4213 | 473825.19 | 1310411.89 | Картометрический метод | 5.0 | - |
| 4214 | 473820.23 | 1310441.31 | Картометрический метод | 5.0 | - |
| 4215 | 473790.54 | 1310439.24 | Картометрический метод | 5.0 | - |
| 4216 | 473771.00 | 1310437.10 | Картометрический метод | 5.0 | - |
| 4217 | 473753.62 | 1310436.64 | Картометрический метод | 5.0 | - |
| 4218 | 473737.19 | 1310402.34 | Картометрический метод | 5.0 | - |
| 4219 | 473741.74 | 1310398.92 | Картометрический метод | 5.0 | - |
| 4220 | 473773.36 | 1310402.57 | Картометрический метод | 5.0 | - |
| 4221 | 473794.37 | 1310404.57 | Картометрический метод | 5.0 | - |

2. Сведения о характерных точках границ объекта

| Обозначение характерных точек границ | Координаты, м | | Метод определения координат характерной точки | Средняя квадратическая погрешность положения характерной точки (Mt), м | Описание обозначения точки на местности (при наличии) |
|---|---|---|---|---|---|
| | X | Y | | | |
| 1 | 2 | 3 | 4 | 5 | 6 |
| 4212 | 473823.30 | 1310408.48 | Картометрический метод | 5.0 | - |
| 4222 | 474104.52 | 1310482.91 | Картометрический метод | 5.0 | - |
| 4223 | 474085.48 | 1310497.45 | Картометрический метод | 5.0 | - |
| 4224 | 474072.59 | 1310504.20 | Картометрический метод | 5.0 | - |
| 4225 | 474062.21 | 1310509.78 | Картометрический метод | 5.0 | - |
| 4226 | 474051.99 | 1310502.48 | Картометрический метод | 5.0 | - |
| 4227 | 474047.77 | 1310501.88 | Картометрический метод | 5.0 | - |
| 4228 | 474050.62 | 1310461.60 | Картометрический метод | 5.0 | - |
| 4229 | 474052.39 | 1310440.38 | Картометрический метод | 5.0 | - |
| 4230 | 474082.86 | 1310465.50 | Картометрический метод | 5.0 | - |
| 4222 | 474104.52 | 1310482.91 | Картометрический метод | 5.0 | - |
| 4231 | 473819.64 | 1310444.85 | Картометрический метод | 5.0 | - |
| 4232 | 473814.45 | 1310476.17 | Картометрический метод | 5.0 | - |
| 4233 | 473811.34 | 1310478.75 | Картометрический метод | 5.0 | - |
| 4234 | 473787.00 | 1310477.40 | Картометрический метод | 5.0 | - |
| 4235 | 473773.01 | 1310476.62 | Картометрический метод | 5.0 | - |
| 4236 | 473769.29 | 1310472.93 | Картометрический метод | 5.0 | - |
| 4237 | 473753.98 | 1310440.92 | Картометрический метод | 5.0 | - |
| 4238 | 473786.93 | 1310441.84 | Картометрический метод | 5.0 | - |
| 4231 | 473819.64 | 1310444.85 | Картометрический метод | 5.0 | - |
| 4239 | 473803.26 | 1310547.67 | Картометрический метод | 5.0 | - |
| 4240 | 473799.85 | 1310571.07 | Картометрический метод | 5.0 | - |
| 4241 | 473796.98 | 1310590.22 | Картометрический метод | 5.0 | - |
| 4242 | 473790.03 | 1310592.90 | Картометрический метод | 5.0 | - |
| 4243 | 473760.55 | 1310587.24 | Картометрический метод | 5.0 | - |

2. Сведения о характерных точках границ объекта

| Обозначение характерных точек границ | Координаты, м | | Метод определения координат характерной точки | Средняя квадратическая погрешность положения характерной точки (Mt), м | Описание обозначения точки на местности (при наличии) |
|---|---|---|---|---|---|
| | X | Y | | | |
| 1 | 2 | 3 | 4 | 5 | 6 |
| 4244 | 473764.16 | 1310565.77 | Картометрический метод | 5.0 | - |
| 4245 | 473768.05 | 1310542.67 | Картометрический метод | 5.0 | - |
| 4239 | 473803.26 | 1310547.67 | Картометрический метод | 5.0 | - |
| 4246 | 473756.77 | 1310525.93 | Картометрический метод | 5.0 | - |
| 4247 | 473751.76 | 1310533.50 | Картометрический метод | 5.0 | - |
| 4248 | 473694.33 | 1310517.31 | Картометрический метод | 5.0 | - |
| 4249 | 473691.38 | 1310512.95 | Картометрический метод | 5.0 | - |
| 4250 | 473707.15 | 1310488.93 | Картометрический метод | 5.0 | - |
| 4251 | 473742.96 | 1310516.37 | Картометрический метод | 5.0 | - |
| 4246 | 473756.77 | 1310525.93 | Картометрический метод | 5.0 | - |
| 4252 | 473569.39 | 1310467.93 | Картометрический метод | 5.0 | - |
| 4253 | 473590.39 | 1310487.95 | Картометрический метод | 5.0 | - |
| 4254 | 473603.79 | 1310500.82 | Картометрический метод | 5.0 | - |
| 4255 | 473583.40 | 1310517.39 | Картометрический метод | 5.0 | - |
| 4256 | 473550.97 | 1310479.26 | Картометрический метод | 5.0 | - |
| 4252 | 473569.39 | 1310467.93 | Картометрический метод | 5.0 | - |
| 4257 | 473631.58 | 1310528.03 | Картометрический метод | 5.0 | - |
| 4258 | 473607.36 | 1310545.56 | Картометрический метод | 5.0 | - |
| 4259 | 473588.94 | 1310523.91 | Картометрический метод | 5.0 | - |
| 4260 | 473603.84 | 1310514.22 | Картометрический метод | 5.0 | - |
| 4261 | 473612.69 | 1310509.28 | Картометрический метод | 5.0 | - |
| 4257 | 473631.58 | 1310528.03 | Картометрический метод | 5.0 | - |
| 4262 | 474248.30 | 1310385.28 | Картометрический метод | 5.0 | - |
| 4263 | 474260.87 | 1310394.10 | Картометрический метод | 5.0 | - |
| 4264 | 474265.65 | 1310397.45 | Картометрический метод | 5.0 | - |

2. Сведения о характерных точках границ объекта

| Обозначение характерных точек границ | Координаты, м | | Метод определения координат характерной точки | Средняя квадратическая погрешность положения характерной точки (Mt), м | Описание обозначения точки на местности (при наличии) |
|---|---|---|---|---|---|
| | X | Y | | | |
| 1 | 2 | 3 | 4 | 5 | 6 |
| 4265 | 474264.80 | 1310403.54 | Картометрический метод | 5.0 | - |
| 4266 | 474240.21 | 1310416.42 | Картометрический метод | 5.0 | - |
| 4267 | 474232.92 | 1310411.27 | Картометрический метод | 5.0 | - |
| 4268 | 474232.45 | 1310408.91 | Картометрический метод | 5.0 | - |
| 4262 | 474248.30 | 1310385.28 | Картометрический метод | 5.0 | - |
| 4269 | 474232.37 | 1310420.52 | Картометрический метод | 5.0 | - |
| 4270 | 474182.52 | 1310446.63 | Картометрический метод | 5.0 | - |
| 4271 | 474178.69 | 1310443.48 | Картометрический метод | 5.0 | - |
| 4272 | 474200.37 | 1310430.22 | Картометрический метод | 5.0 | - |
| 4273 | 474224.27 | 1310414.39 | Картометрический метод | 5.0 | - |
| 4269 | 474232.37 | 1310420.52 | Картометрический метод | 5.0 | - |
| 4274 | 483283.96 | 1295363.00 | Картометрический метод | 5.0 | - |
| 4275 | 483283.89 | 1295362.13 | Картометрический метод | 5.0 | - |
| 4276 | 483279.42 | 1295341.50 | Картометрический метод | 5.0 | - |
| 4277 | 483294.54 | 1295300.14 | Картометрический метод | 5.0 | - |
| 4278 | 483306.05 | 1295275.27 | Картометрический метод | 5.0 | - |
| 4279 | 483344.81 | 1295308.25 | Картометрический метод | 5.0 | - |
| 4280 | 483345.81 | 1295306.90 | Картометрический метод | 5.0 | - |
| 4281 | 483372.95 | 1295270.33 | Картометрический метод | 5.0 | - |
| 4282 | 483388.79 | 1295282.14 | Картометрический метод | 5.0 | - |
| 4283 | 483361.65 | 1295318.71 | Картометрический метод | 5.0 | - |
| 4284 | 483326.88 | 1295369.05 | Картометрический метод | 5.0 | - |
| 4285 | 483307.75 | 1295351.73 | Картометрический метод | 5.0 | - |
| 4286 | 483284.70 | 1295360.22 | Картометрический метод | 5.0 | - |
| 4274 | 483283.96 | 1295363.00 | Картометрический метод | 5.0 | - |

2. Сведения о характерных точках границ объекта

| Обозначение характерных точек границ | Координаты, м | | Метод определения координат характерной точки | Средняя квадратическая погрешность положения характерной точки (Mt), м | Описание обозначения точки на местности (при наличии) |
|---|---|---|---|---|---|
| | X | Y | | | |
| 1 | 2 | 3 | 4 | 5 | 6 |
| 4287 | 488399.04 | 1301189.98 | Картометрический метод | 5.0 | - |
| 4288 | 488404.52 | 1301204.10 | Картометрический метод | 5.0 | - |
| 4289 | 488417.05 | 1301236.38 | Картометрический метод | 5.0 | - |
| 4290 | 488425.32 | 1301257.70 | Картометрический метод | 5.0 | - |
| 4291 | 488430.72 | 1301265.80 | Картометрический метод | 5.0 | - |
| 4292 | 488437.37 | 1301275.79 | Картометрический метод | 5.0 | - |
| 4293 | 488456.33 | 1301263.19 | Картометрический метод | 5.0 | - |
| 4294 | 488459.28 | 1301262.94 | Картометрический метод | 5.0 | - |
| 4295 | 488465.07 | 1301257.39 | Картометрический метод | 5.0 | - |
| 4296 | 488469.07 | 1301254.73 | Картометрический метод | 5.0 | - |
| 4297 | 488478.13 | 1301248.71 | Картометрический метод | 5.0 | - |
| 4298 | 488486.60 | 1301243.08 | Картометрический метод | 5.0 | - |
| 4299 | 488489.93 | 1301240.87 | Картометрический метод | 5.0 | - |
| 4300 | 488504.94 | 1301230.90 | Картометрический метод | 5.0 | - |
| 4301 | 488510.49 | 1301227.21 | Картометрический метод | 5.0 | - |
| 4302 | 488531.23 | 1301209.59 | Картометрический метод | 5.0 | - |
| 4303 | 488536.06 | 1301206.47 | Картометрический метод | 5.0 | - |
| 4304 | 488546.43 | 1301202.36 | Картометрический метод | 5.0 | - |
| 4305 | 488550.78 | 1301202.25 | Картометрический метод | 5.0 | - |
| 4306 | 488558.90 | 1301212.49 | Картометрический метод | 5.0 | - |
| 4307 | 488553.33 | 1301225.32 | Картометрический метод | 5.0 | - |
| 4308 | 488540.18 | 1301238.65 | Картометрический метод | 5.0 | - |
| 4309 | 488540.06 | 1301238.77 | Картометрический метод | 5.0 | - |
| 4310 | 488537.60 | 1301239.85 | Картометрический метод | 5.0 | - |
| 4311 | 488501.63 | 1301258.20 | Картометрический метод | 5.0 | - |

2. Сведения о характерных точках границ объекта

| Обозначение характерных точек границ | Координаты, м | | Метод определения координат характерной точки | Средняя квадратическая погрешность положения характерной точки (Mt), м | Описание обозначения точки на местности (при наличии) |
|---|---|---|---|---|---|
| | X | Y | | | |
| 1 | 2 | 3 | 4 | 5 | 6 |
| 4312 | 488458.98 | 1301283.41 | Картометрический метод | 5.0 | - |
| 4313 | 488434.89 | 1301296.68 | Картометрический метод | 5.0 | - |
| 4314 | 488424.19 | 1301300.20 | Картометрический метод | 5.0 | - |
| 4315 | 488413.72 | 1301286.94 | Картометрический метод | 5.0 | - |
| 4316 | 488415.91 | 1301285.64 | Картометрический метод | 5.0 | - |
| 4317 | 488396.60 | 1301236.79 | Картометрический метод | 5.0 | - |
| 4318 | 488386.01 | 1301180.89 | Картометрический метод | 5.0 | - |
| 4319 | 488390.46 | 1301177.59 | Картометрический метод | 5.0 | - |
| 4320 | 488394.92 | 1301179.37 | Картометрический метод | 5.0 | - |
| 4287 | 488399.04 | 1301189.98 | Картометрический метод | 5.0 | - |
| 4321 | 465891.95 | 1309020.79 | Картометрический метод | 5.0 | - |
| 4322 | 465905.17 | 1309022.47 | Картометрический метод | 5.0 | - |
| 4323 | 465917.43 | 1309022.47 | Картометрический метод | 5.0 | - |
| 4324 | 465917.07 | 1309031.09 | Картометрический метод | 5.0 | - |
| 4325 | 465916.84 | 1309035.18 | Картометрический метод | 5.0 | - |
| 4326 | 465906.15 | 1309034.07 | Картометрический метод | 5.0 | - |
| 4327 | 465891.57 | 1309032.56 | Картометрический метод | 5.0 | - |
| 4328 | 465891.77 | 1309026.37 | Картометрический метод | 5.0 | - |
| 4321 | 465891.95 | 1309020.79 | Картометрический метод | 5.0 | - |
| 4329 | 466237.41 | 1309006.38 | Картометрический метод | 5.0 | - |
| 4330 | 466233.97 | 1309017.60 | Картометрический метод | 5.0 | - |
| 4331 | 466217.95 | 1309035.37 | Картометрический метод | 5.0 | - |
| 4332 | 466208.95 | 1309035.23 | Картометрический метод | 5.0 | - |
| 4333 | 466210.10 | 1309031.33 | Картометрический метод | 5.0 | - |
| 4334 | 466215.05 | 1308995.96 | Картометрический метод | 5.0 | - |

2. Сведения о характерных точках границ объекта

| Обозначение характерных точек границ | Координаты, м | | Метод определения координат характерной точки | Средняя квадратическая погрешность положения характерной точки (Mt), м | Описание обозначения точки на местности (при наличии) |
|---|---|---|---|---|---|
| | X | Y | | | |
| 1 | 2 | 3 | 4 | 5 | 6 |
| 4335 | 466218.94 | 1308995.39 | Картометрический метод | 5.0 | - |
| 4336 | 466218.93 | 1308997.68 | Картометрический метод | 5.0 | - |
| 4337 | 466215.62 | 1309009.27 | Картометрический метод | 5.0 | - |
| 4338 | 466229.01 | 1309012.64 | Картометрический метод | 5.0 | - |
| 4329 | 466237.41 | 1309006.38 | Картометрический метод | 5.0 | - |
| 4339 | 466127.34 | 1309034.01 | Картометрический метод | 5.0 | - |
| 4340 | 466124.08 | 1309033.96 | Картометрический метод | 5.0 | - |
| 4341 | 466121.07 | 1309035.75 | Картометрический метод | 5.0 | - |
| 4342 | 466114.27 | 1308984.15 | Картометрический метод | 5.0 | - |
| 4343 | 466122.76 | 1308984.41 | Картометрический метод | 5.0 | - |
| 4344 | 466125.07 | 1308986.17 | Картометрический метод | 5.0 | - |
| 4345 | 466122.88 | 1308989.96 | Картометрический метод | 5.0 | - |
| 4339 | 466127.34 | 1309034.01 | Картометрический метод | 5.0 | - |
| 4346 | 471942.78 | 1313184.08 | Картометрический метод | 5.0 | - |
| 4347 | 472038.65 | 1313192.70 | Картометрический метод | 5.0 | - |
| 4348 | 472047.23 | 1313227.36 | Картометрический метод | 5.0 | - |
| 4349 | 472033.24 | 1313234.38 | Картометрический метод | 5.0 | - |
| 4350 | 472049.64 | 1313267.85 | Картометрический метод | 5.0 | - |
| 4351 | 472065.70 | 1313306.66 | Картометрический метод | 5.0 | - |
| 4352 | 472066.72 | 1313306.08 | Картометрический метод | 5.0 | - |
| 4353 | 472071.04 | 1313323.50 | Картометрический метод | 5.0 | - |
| 4354 | 472069.16 | 1313324.16 | Картометрический метод | 5.0 | - |
| 4355 | 472053.03 | 1313328.44 | Картометрический метод | 5.0 | - |
| 4356 | 472041.11 | 1313332.41 | Картометрический метод | 5.0 | - |
| 4357 | 472020.40 | 1313341.31 | Картометрический метод | 5.0 | - |

2. Сведения о характерных точках границ объекта

| Обозначение характерных точек границ | Координаты, м | | Метод определения координат характерной точки | Средняя квадратическая погрешность положения характерной точки (Mt), м | Описание обозначения точки на местности (при наличии) |
|---|---|---|---|---|---|
| | X | Y | | | |
| 1 | 2 | 3 | 4 | 5 | 6 |
| 4358 | 472022.26 | 1313344.16 | Картометрический метод | 5.0 | - |
| 4359 | 472033.66 | 1313361.67 | Картометрический метод | 5.0 | - |
| 4360 | 472037.34 | 1313365.46 | Картометрический метод | 5.0 | - |
| 4361 | 472014.69 | 1313383.73 | Картометрический метод | 5.0 | - |
| 4362 | 472036.17 | 1313406.78 | Картометрический метод | 5.0 | - |
| 4363 | 472036.13 | 1313406.75 | Картометрический метод | 5.0 | - |
| 4364 | 472008.80 | 1313436.65 | Картометрический метод | 5.0 | - |
| 4365 | 471997.31 | 1313426.41 | Картометрический метод | 5.0 | - |
| 4366 | 471979.41 | 1313444.15 | Картометрический метод | 5.0 | - |
| 4367 | 472006.13 | 1313471.50 | Картометрический метод | 5.0 | - |
| 4368 | 472015.21 | 1313463.74 | Картометрический метод | 5.0 | - |
| 4369 | 472025.44 | 1313477.06 | Картометрический метод | 5.0 | - |
| 4370 | 472027.33 | 1313478.81 | Картометрический метод | 5.0 | - |
| 4371 | 472012.95 | 1313485.67 | Картометрический метод | 5.0 | - |
| 4372 | 472019.18 | 1313510.59 | Картометрический метод | 5.0 | - |
| 4373 | 472024.04 | 1313507.91 | Картометрический метод | 5.0 | - |
| 4374 | 472013.40 | 1313518.24 | Картометрический метод | 5.0 | - |
| 4375 | 472013.40 | 1313556.23 | Картометрический метод | 5.0 | - |
| 4376 | 472000.97 | 1313561.58 | Картометрический метод | 5.0 | - |
| 4377 | 471994.30 | 1313573.86 | Картометрический метод | 5.0 | - |
| 4378 | 471985.43 | 1313577.68 | Картометрический метод | 5.0 | - |
| 4379 | 471943.86 | 1313654.21 | Картометрический метод | 5.0 | - |
| 4380 | 471919.22 | 1313751.47 | Картометрический метод | 5.0 | - |
| 4381 | 471910.88 | 1313783.04 | Картометрический метод | 5.0 | - |
| 4382 | 471904.83 | 1313806.10 | Картометрический метод | 5.0 | - |

2. Сведения о характерных точках границ объекта

| Обозначение характерных точек границ | Координаты, м | | Метод определения координат характерной точки | Средняя квадратическая погрешность положения характерной точки (Mt), м | Описание обозначения точки на местности (при наличии) |
|---|---|---|---|---|---|
| | X | Y | | | |
| 1 | 2 | 3 | 4 | 5 | 6 |
| 4383 | 471889.18 | 1313809.72 | Картометрический метод | 5.0 | - |
| 4384 | 471888.90 | 1313809.72 | Картометрический метод | 5.0 | - |
| 4385 | 471888.41 | 1313809.50 | Картометрический метод | 5.0 | - |
| 4386 | 471881.10 | 1313807.04 | Картометрический метод | 5.0 | - |
| 4387 | 471863.97 | 1313804.74 | Картометрический метод | 5.0 | - |
| 4388 | 471834.68 | 1313801.07 | Картометрический метод | 5.0 | - |
| 4389 | 471818.98 | 1313797.26 | Картометрический метод | 5.0 | - |
| 4390 | 471818.71 | 1313797.18 | Картометрический метод | 5.0 | - |
| 4391 | 471804.19 | 1313789.84 | Картометрический метод | 5.0 | - |
| 4392 | 471792.49 | 1313783.28 | Картометрический метод | 5.0 | - |
| 4393 | 471776.52 | 1313779.35 | Картометрический метод | 5.0 | - |
| 4394 | 471760.06 | 1313777.79 | Картометрический метод | 5.0 | - |
| 4395 | 471737.32 | 1313780.52 | Картометрический метод | 5.0 | - |
| 4396 | 471711.56 | 1313788.58 | Картометрический метод | 5.0 | - |
| 4397 | 471708.46 | 1313790.06 | Картометрический метод | 5.0 | - |
| 4398 | 471716.60 | 1313775.24 | Картометрический метод | 5.0 | - |
| 4399 | 471742.85 | 1313690.76 | Картометрический метод | 5.0 | - |
| 4400 | 471757.74 | 1313652.03 | Картометрический метод | 5.0 | - |
| 4401 | 471769.91 | 1313615.36 | Картометрический метод | 5.0 | - |
| 4402 | 471782.64 | 1313610.31 | Картометрический метод | 5.0 | - |
| 4403 | 471782.27 | 1313600.52 | Картометрический метод | 5.0 | - |
| 4404 | 471798.18 | 1313594.21 | Картометрический метод | 5.0 | - |
| 4405 | 471797.06 | 1313564.45 | Картометрический метод | 5.0 | - |
| 4406 | 471797.03 | 1313539.19 | Картометрический метод | 5.0 | - |
| 4407 | 471805.56 | 1313535.34 | Картометрический метод | 5.0 | - |

2. Сведения о характерных точках границ объекта

| Обозначение характерных точек границ | Координаты, м | | Метод определения координат характерной точки | Средняя квадратическая погрешность положения характерной точки (Mt), м | Описание обозначения точки на местности (при наличии) |
|---|---|---|---|---|---|
| | X | Y | | | |
| 1 | 2 | 3 | 4 | 5 | 6 |
| 4408 | 471804.85 | 1313526.58 | Картометрический метод | 5.0 | - |
| 4409 | 471821.10 | 1313519.24 | Картометрический метод | 5.0 | - |
| 4410 | 471817.09 | 1313470.10 | Картометрический метод | 5.0 | - |
| 4411 | 471792.48 | 1313472.37 | Картометрический метод | 5.0 | - |
| 4412 | 471791.83 | 1313465.36 | Картометрический метод | 5.0 | - |
| 4413 | 471781.87 | 1313466.27 | Картометрический метод | 5.0 | - |
| 4414 | 471780.85 | 1313455.04 | Картометрический метод | 5.0 | - |
| 4415 | 471751.99 | 1313461.46 | Картометрический метод | 5.0 | - |
| 4416 | 471753.63 | 1313471.59 | Картометрический метод | 5.0 | - |
| 4417 | 471751.95 | 1313471.84 | Картометрический метод | 5.0 | - |
| 4418 | 471734.86 | 1313369.67 | Картометрический метод | 5.0 | - |
| 4419 | 471812.60 | 1313244.38 | Картометрический метод | 5.0 | - |
| 4420 | 471821.02 | 1313240.00 | Картометрический метод | 5.0 | - |
| 4421 | 471826.80 | 1313236.99 | Картометрический метод | 5.0 | - |
| 4422 | 471837.16 | 1313257.95 | Картометрический метод | 5.0 | - |
| 4423 | 471865.12 | 1313246.92 | Картометрический метод | 5.0 | - |
| 4424 | 471896.42 | 1313232.68 | Картометрический метод | 5.0 | - |
| 4425 | 471886.01 | 1313206.21 | Картометрический метод | 5.0 | - |
| 4426 | 471888.70 | 1313204.81 | Картометрический метод | 5.0 | - |
| 4427 | 471899.16 | 1313231.44 | Картометрический метод | 5.0 | - |
| 4428 | 471926.46 | 1313219.01 | Картометрический метод | 5.0 | - |
| 4429 | 471951.94 | 1313207.42 | Картометрический метод | 5.0 | - |
| 4346 | 471942.78 | 1313184.08 | Картометрический метод | 5.0 | - |
| 4430 | 472070.33 | 1313351.05 | Картометрический метод | 5.0 | - |
| 4431 | 472069.24 | 1313357.34 | Картометрический метод | 5.0 | - |

2. Сведения о характерных точках границ объекта

| Обозначение характерных точек границ | Координаты, м | | Метод определения координат характерной точки | Средняя квадратическая погрешность положения характерной точки (Mt), м | Описание обозначения точки на местности (при наличии) |
|---|---|---|---|---|---|
| | X | Y | | | |
| 1 | 2 | 3 | 4 | 5 | 6 |
| 4432 | 472064.50 | 1313358.87 | Картометрический метод | 5.0 | - |
| 4433 | 472055.74 | 1313361.69 | Картометрический метод | 5.0 | - |
| 4434 | 472054.19 | 1313370.64 | Картометрический метод | 5.0 | - |
| 4435 | 472048.45 | 1313355.19 | Картометрический метод | 5.0 | - |
| 4430 | 472070.33 | 1313351.05 | Картометрический метод | 5.0 | - |
| 4436 | 473290.29 | 1313569.54 | Картометрический метод | 5.0 | - |
| 4437 | 473302.43 | 1313553.22 | Картометрический метод | 5.0 | - |
| 4438 | 473315.06 | 1313538.20 | Картометрический метод | 5.0 | - |
| 4439 | 473328.16 | 1313522.63 | Картометрический метод | 5.0 | - |
| 4440 | 473340.96 | 1313507.41 | Картометрический метод | 5.0 | - |
| 4441 | 473352.24 | 1313494.00 | Картометрический метод | 5.0 | - |
| 4442 | 473354.94 | 1313492.07 | Картометрический метод | 5.0 | - |
| 4443 | 473360.80 | 1313487.89 | Картометрический метод | 5.0 | - |
| 4444 | 473375.98 | 1313480.42 | Картометрический метод | 5.0 | - |
| 4445 | 473388.88 | 1313477.20 | Картометрический метод | 5.0 | - |
| 4446 | 473394.14 | 1313475.90 | Картометрический метод | 5.0 | - |
| 4447 | 473394.52 | 1313477.85 | Картометрический метод | 5.0 | - |
| 4448 | 473406.30 | 1313475.56 | Картометрический метод | 5.0 | - |
| 4449 | 473404.77 | 1313467.71 | Картометрический метод | 5.0 | - |
| 4450 | 473427.88 | 1313463.21 | Картометрический метод | 5.0 | - |
| 4451 | 473417.33 | 1313495.86 | Картометрический метод | 5.0 | - |
| 4452 | 473424.97 | 1313494.21 | Картометрический метод | 5.0 | - |
| 4453 | 473454.62 | 1313494.17 | Картометрический метод | 5.0 | - |
| 4454 | 473462.24 | 1313469.85 | Картометрический метод | 5.0 | - |
| 4455 | 473463.72 | 1313465.12 | Картометрический метод | 5.0 | - |

2. Сведения о характерных точках границ объекта

| Обозначение характерных точек границ | Координаты, м | | Метод определения координат характерной точки | Средняя квадратическая погрешность положения характерной точки (Mt), м | Описание обозначения точки на местности (при наличии) |
|---|---|---|---|---|---|
| | X | Y | | | |
| 1 | 2 | 3 | 4 | 5 | 6 |
| 4456 | 473462.32 | 1313464.67 | Картометрический метод | 5.0 | - |
| 4457 | 473463.21 | 1313461.83 | Картометрический метод | 5.0 | - |
| 4458 | 473469.30 | 1313442.30 | Картометрический метод | 5.0 | - |
| 4459 | 473475.32 | 1313422.96 | Картометрический метод | 5.0 | - |
| 4460 | 473476.88 | 1313423.45 | Картометрический метод | 5.0 | - |
| 4461 | 473483.04 | 1313403.69 | Картометрический метод | 5.0 | - |
| 4462 | 473483.43 | 1313402.44 | Картометрический метод | 5.0 | - |
| 4463 | 473510.23 | 1313399.52 | Картометрический метод | 5.0 | - |
| 4464 | 473514.86 | 1313405.32 | Картометрический метод | 5.0 | - |
| 4465 | 473511.68 | 1313414.67 | Картометрический метод | 5.0 | - |
| 4466 | 473505.64 | 1313432.47 | Картометрический метод | 5.0 | - |
| 4467 | 473498.88 | 1313452.40 | Картометрический метод | 5.0 | - |
| 4468 | 473492.83 | 1313470.24 | Картометрический метод | 5.0 | - |
| 4469 | 473491.56 | 1313473.96 | Картометрический метод | 5.0 | - |
| 4470 | 473489.89 | 1313478.86 | Картометрический метод | 5.0 | - |
| 4471 | 473484.69 | 1313494.13 | Картометрический метод | 5.0 | - |
| 4472 | 473497.39 | 1313494.11 | Картометрический метод | 5.0 | - |
| 4473 | 473501.25 | 1313482.76 | Картометрический метод | 5.0 | - |
| 4474 | 473499.35 | 1313482.12 | Картометрический метод | 5.0 | - |
| 4475 | 473504.75 | 1313466.23 | Картометрический метод | 5.0 | - |
| 4476 | 473507.10 | 1313459.28 | Картометрический метод | 5.0 | - |
| 4477 | 473514.03 | 1313438.88 | Картометрический метод | 5.0 | - |
| 4478 | 473514.20 | 1313438.38 | Картометрический метод | 5.0 | - |
| 4479 | 473520.73 | 1313419.12 | Картометрический метод | 5.0 | - |
| 4480 | 473526.16 | 1313403.14 | Картометрический метод | 5.0 | - |

2. Сведения о характерных точках границ объекта

| Обозначение характерных точек границ | Координаты, м | | Метод определения координат характерной точки | Средняя квадратическая погрешность положения характерной точки (Mt), м | Описание обозначения точки на местности (при наличии) |
|---|---|---|---|---|---|
| | X | Y | | | |
| 1 | 2 | 3 | 4 | 5 | 6 |
| 4481 | 473530.83 | 1313398.57 | Картометрический метод | 5.0 | - |
| 4482 | 473542.69 | 1313398.03 | Картометрический метод | 5.0 | - |
| 4483 | 473543.98 | 1313397.97 | Картометрический метод | 5.0 | - |
| 4484 | 473549.75 | 1313397.70 | Картометрический метод | 5.0 | - |
| 4485 | 473552.08 | 1313397.60 | Картометрический метод | 5.0 | - |
| 4486 | 473569.72 | 1313396.77 | Картометрический метод | 5.0 | - |
| 4487 | 473570.87 | 1313396.72 | Картометрический метод | 5.0 | - |
| 4488 | 473590.07 | 1313395.84 | Картометрический метод | 5.0 | - |
| 4489 | 473611.64 | 1313394.85 | Картометрический метод | 5.0 | - |
| 4490 | 473612.15 | 1313394.83 | Картометрический метод | 5.0 | - |
| 4491 | 473617.77 | 1313394.57 | Картометрический метод | 5.0 | - |
| 4492 | 473637.75 | 1313393.65 | Картометрический метод | 5.0 | - |
| 4493 | 473658.02 | 1313392.72 | Картометрический метод | 5.0 | - |
| 4494 | 473661.80 | 1313391.89 | Картометрический метод | 5.0 | - |
| 4495 | 473685.25 | 1313386.76 | Картометрический метод | 5.0 | - |
| 4496 | 473709.27 | 1313381.50 | Картометрический метод | 5.0 | - |
| 4497 | 473712.65 | 1313380.76 | Картометрический метод | 5.0 | - |
| 4498 | 473731.80 | 1313375.31 | Картометрический метод | 5.0 | - |
| 4499 | 473731.85 | 1313375.46 | Картометрический метод | 5.0 | - |
| 4500 | 473755.07 | 1313368.55 | Картометрический метод | 5.0 | - |
| 4501 | 473778.13 | 1313361.85 | Картометрический метод | 5.0 | - |
| 4502 | 473794.25 | 1313355.72 | Картометрический метод | 5.0 | - |
| 4503 | 473803.91 | 1313356.19 | Картометрический метод | 5.0 | - |
| 4504 | 473829.64 | 1313373.79 | Картометрический метод | 5.0 | - |
| 4505 | 473844.81 | 1313386.87 | Картометрический метод | 5.0 | - |

2. Сведения о характерных точках границ объекта

| Обозначение характерных точек границ | Координаты, м | | Метод определения координат характерной точки | Средняя квадратическая погрешность положения характерной точки (Mt), м | Описание обозначения точки на местности (при наличии) |
|---|---|---|---|---|---|
| | X | Y | | | |
| 1 | 2 | 3 | 4 | 5 | 6 |
| 4506 | 473848.05 | 1313390.99 | Картометрический метод | 5.0 | - |
| 4507 | 473846.31 | 1313400.39 | Картометрический метод | 5.0 | - |
| 4508 | 473820.25 | 1313408.82 | Картометрический метод | 5.0 | - |
| 4509 | 473800.94 | 1313415.06 | Картометрический метод | 5.0 | - |
| 4510 | 473781.94 | 1313421.21 | Картометрический метод | 5.0 | - |
| 4511 | 473763.72 | 1313427.10 | Картометрический метод | 5.0 | - |
| 4512 | 473744.58 | 1313432.88 | Картометрический метод | 5.0 | - |
| 4513 | 473725.48 | 1313438.00 | Картометрический метод | 5.0 | - |
| 4514 | 473704.78 | 1313443.54 | Картометрический метод | 5.0 | - |
| 4515 | 473685.31 | 1313448.75 | Картометрический метод | 5.0 | - |
| 4516 | 473664.59 | 1313454.30 | Картометрический метод | 5.0 | - |
| 4517 | 473643.81 | 1313459.87 | Картометрический метод | 5.0 | - |
| 4518 | 473640.37 | 1313444.78 | Картометрический метод | 5.0 | - |
| 4519 | 473618.74 | 1313445.89 | Картометрический метод | 5.0 | - |
| 4520 | 473600.33 | 1313447.52 | Картометрический метод | 5.0 | - |
| 4521 | 473580.97 | 1313449.23 | Картометрический метод | 5.0 | - |
| 4522 | 473559.94 | 1313451.09 | Картометрический метод | 5.0 | - |
| 4523 | 473554.05 | 1313453.07 | Картометрический метод | 5.0 | - |
| 4524 | 473546.08 | 1313463.52 | Картометрический метод | 5.0 | - |
| 4525 | 473535.67 | 1313477.18 | Картометрический метод | 5.0 | - |
| 4526 | 473522.85 | 1313494.08 | Картометрический метод | 5.0 | - |
| 4527 | 473528.61 | 1313494.07 | Картометрический метод | 5.0 | - |
| 4528 | 473547.12 | 1313512.58 | Картометрический метод | 5.0 | - |
| 4529 | 473564.78 | 1313512.30 | Картометрический метод | 5.0 | - |
| 4530 | 473564.28 | 1313504.30 | Картометрический метод | 5.0 | - |

2. Сведения о характерных точках границ объекта

| Обозначение характерных точек границ | Координаты, м | | Метод определения координат характерной точки | Средняя квадратическая погрешность положения характерной точки (Mt), м | Описание обозначения точки на местности (при наличии) |
|---|---|---|---|---|---|
| | X | Y | | | |
| 1 | 2 | 3 | 4 | 5 | 6 |
| 4531 | 473600.42 | 1313468.23 | Картометрический метод | 5.0 | - |
| 4532 | 473603.46 | 1313473.23 | Картометрический метод | 5.0 | - |
| 4533 | 473604.50 | 1313478.68 | Картометрический метод | 5.0 | - |
| 4534 | 473635.33 | 1313470.42 | Картометрический метод | 5.0 | - |
| 4535 | 473656.05 | 1313464.87 | Картометрический метод | 5.0 | - |
| 4536 | 473689.11 | 1313456.02 | Картометрический метод | 5.0 | - |
| 4537 | 473720.05 | 1313447.73 | Картометрический метод | 5.0 | - |
| 4538 | 473738.20 | 1313442.87 | Картометрический метод | 5.0 | - |
| 4539 | 473754.23 | 1313438.58 | Картометрический метод | 5.0 | - |
| 4540 | 473757.66 | 1313437.47 | Картометрический метод | 5.0 | - |
| 4541 | 473776.34 | 1313431.43 | Картометрический метод | 5.0 | - |
| 4542 | 473796.05 | 1313425.05 | Картометрический метод | 5.0 | - |
| 4543 | 473815.08 | 1313418.90 | Картометрический метод | 5.0 | - |
| 4544 | 473834.85 | 1313412.50 | Картометрический метод | 5.0 | - |
| 4545 | 473852.28 | 1313406.87 | Картометрический метод | 5.0 | - |
| 4546 | 473857.29 | 1313408.97 | Картометрический метод | 5.0 | - |
| 4547 | 473865.27 | 1313442.51 | Картометрический метод | 5.0 | - |
| 4548 | 473871.02 | 1313466.69 | Картометрический метод | 5.0 | - |
| 4549 | 473869.25 | 1313466.87 | Картометрический метод | 5.0 | - |
| 4550 | 473870.05 | 1313478.85 | Картометрический метод | 5.0 | - |
| 4551 | 473882.31 | 1313481.42 | Картометрический метод | 5.0 | - |
| 4552 | 473880.94 | 1313465.16 | Картометрический метод | 5.0 | - |
| 4553 | 473876.65 | 1313447.14 | Картометрический метод | 5.0 | - |
| 4554 | 473871.78 | 1313426.71 | Картометрический метод | 5.0 | - |
| 4555 | 473867.58 | 1313409.03 | Картометрический метод | 5.0 | - |

2. Сведения о характерных точках границ объекта

| Обозначение характерных точек границ | Координаты, м | | Метод определения координат характерной точки | Средняя квадратическая погрешность положения характерной точки (Mt), м | Описание обозначения точки на местности (при наличии) |
|---|---|---|---|---|---|
| | X | Y | | | |
| 1 | 2 | 3 | 4 | 5 | 6 |
| 4556 | 473863.77 | 1313393.64 | Картометрический метод | 5.0 | - |
| 4557 | 473848.84 | 1313377.15 | Картометрический метод | 5.0 | - |
| 4558 | 473834.01 | 1313364.66 | Картометрический метод | 5.0 | - |
| 4559 | 473813.71 | 1313350.78 | Картометрический метод | 5.0 | - |
| 4560 | 473821.24 | 1313346.51 | Картометрический метод | 5.0 | - |
| 4561 | 473849.09 | 1313330.70 | Картометрический метод | 5.0 | - |
| 4562 | 473875.47 | 1313315.81 | Картометрический метод | 5.0 | - |
| 4563 | 473884.44 | 1313336.67 | Картометрический метод | 5.0 | - |
| 4564 | 473892.21 | 1313354.23 | Картометрический метод | 5.0 | - |
| 4565 | 473905.08 | 1313376.24 | Картометрический метод | 5.0 | - |
| 4566 | 473910.76 | 1313385.94 | Картометрический метод | 5.0 | - |
| 4567 | 473911.79 | 1313401.04 | Картометрический метод | 5.0 | - |
| 4568 | 473916.75 | 1313419.97 | Картометрический метод | 5.0 | - |
| 4569 | 473919.65 | 1313443.01 | Картометрический метод | 5.0 | - |
| 4570 | 473919.94 | 1313446.62 | Картометрический метод | 5.0 | - |
| 4571 | 473921.53 | 1313466.15 | Картометрический метод | 5.0 | - |
| 4572 | 473920.76 | 1313476.20 | Картометрический метод | 5.0 | - |
| 4573 | 473916.35 | 1313488.58 | Картометрический метод | 5.0 | - |
| 4574 | 473931.03 | 1313491.66 | Картометрический метод | 5.0 | - |
| 4575 | 473960.15 | 1313454.44 | Картометрический метод | 5.0 | - |
| 4576 | 473979.02 | 1313470.85 | Картометрический метод | 5.0 | - |
| 4577 | 473980.28 | 1313469.30 | Картометрический метод | 5.0 | - |
| 4578 | 473961.37 | 1313452.85 | Картометрический метод | 5.0 | - |
| 4579 | 473964.74 | 1313429.58 | Картометрический метод | 5.0 | - |
| 4580 | 473973.34 | 1313419.66 | Картометрический метод | 5.0 | - |

2. Сведения о характерных точках границ объекта

| Обозначение характерных точек границ | Координаты, м | | Метод определения координат характерной точки | Средняя квадратическая погрешность положения характерной точки (Mt), м | Описание обозначения точки на местности (при наличии) |
|---|---|---|---|---|---|
| | X | Y | | | |
| 1 | 2 | 3 | 4 | 5 | 6 |
| 4581 | 473975.22 | 1313417.49 | Картометрический метод | 5.0 | - |
| 4582 | 473986.43 | 1313404.54 | Картометрический метод | 5.0 | - |
| 4583 | 473997.51 | 1313391.76 | Картометрический метод | 5.0 | - |
| 4584 | 473999.01 | 1313390.03 | Картометрический метод | 5.0 | - |
| 4585 | 474010.22 | 1313377.08 | Картометрический метод | 5.0 | - |
| 4586 | 474010.58 | 1313376.67 | Картометрический метод | 5.0 | - |
| 4587 | 474011.80 | 1313373.82 | Картометрический метод | 5.0 | - |
| 4588 | 474016.95 | 1313361.71 | Картометрический метод | 5.0 | - |
| 4589 | 474017.84 | 1313359.63 | Картометрический метод | 5.0 | - |
| 4590 | 474019.34 | 1313356.10 | Картометрический метод | 5.0 | - |
| 4591 | 474025.58 | 1313341.44 | Картометрический метод | 5.0 | - |
| 4592 | 474047.92 | 1313348.81 | Картометрический метод | 5.0 | - |
| 4593 | 474047.30 | 1313350.68 | Картометрический метод | 5.0 | - |
| 4594 | 474058.69 | 1313354.45 | Картометрический метод | 5.0 | - |
| 4595 | 474062.34 | 1313343.04 | Картометрический метод | 5.0 | - |
| 4596 | 474055.79 | 1313340.86 | Картометрический метод | 5.0 | - |
| 4597 | 474063.82 | 1313319.01 | Картометрический метод | 5.0 | - |
| 4598 | 474039.55 | 1313312.65 | Картометрический метод | 5.0 | - |
| 4599 | 474046.98 | 1313296.24 | Картометрический метод | 5.0 | - |
| 4600 | 474072.90 | 1313239.03 | Картометрический метод | 5.0 | - |
| 4601 | 474194.60 | 1312970.11 | Картометрический метод | 5.0 | - |
| 4602 | 474182.68 | 1312967.83 | Картометрический метод | 5.0 | - |
| 4603 | 474204.80 | 1312918.94 | Картометрический метод | 5.0 | - |
| 4604 | 474173.32 | 1312912.17 | Картометрический метод | 5.0 | - |
| 4605 | 474199.18 | 1312892.37 | Картометрический метод | 5.0 | - |

2. Сведения о характерных точках границ объекта

| Обозначение характерных точек границ | Координаты, м | | Метод определения координат характерной точки | Средняя квадратическая погрешность положения характерной точки (Mt), м | Описание обозначения точки на местности (при наличии) |
|---|---|---|---|---|---|
| | X | Y | | | |
| 1 | 2 | 3 | 4 | 5 | 6 |
| 4606 | 474205.68 | 1312881.84 | Картометрический метод | 5.0 | - |
| 4607 | 474205.23 | 1312875.87 | Картометрический метод | 5.0 | - |
| 4608 | 474173.71 | 1312878.35 | Картометрический метод | 5.0 | - |
| 4609 | 474172.08 | 1312859.45 | Картометрический метод | 5.0 | - |
| 4610 | 474170.34 | 1312839.37 | Картометрический метод | 5.0 | - |
| 4611 | 474166.89 | 1312799.41 | Картометрический метод | 5.0 | - |
| 4612 | 474165.25 | 1312780.41 | Картометрический метод | 5.0 | - |
| 4613 | 474163.53 | 1312760.49 | Картометрический метод | 5.0 | - |
| 4614 | 474161.79 | 1312740.44 | Картометрический метод | 5.0 | - |
| 4615 | 474160.13 | 1312721.14 | Картометрический метод | 5.0 | - |
| 4616 | 474190.64 | 1312718.64 | Картометрический метод | 5.0 | - |
| 4617 | 474223.57 | 1312715.96 | Картометрический метод | 5.0 | - |
| 4618 | 474224.97 | 1312735.36 | Картометрический метод | 5.0 | - |
| 4619 | 474226.36 | 1312754.67 | Картометрический метод | 5.0 | - |
| 4620 | 474224.05 | 1312754.86 | Картометрический метод | 5.0 | - |
| 4621 | 474225.74 | 1312776.19 | Картометрический метод | 5.0 | - |
| 4622 | 474227.90 | 1312776.04 | Картометрический метод | 5.0 | - |
| 4623 | 474229.23 | 1312794.44 | Картометрический метод | 5.0 | - |
| 4624 | 474230.67 | 1312814.39 | Картометрический метод | 5.0 | - |
| 4625 | 474229.80 | 1312814.46 | Картометрический метод | 5.0 | - |
| 4626 | 474230.74 | 1312841.21 | Картометрический метод | 5.0 | - |
| 4627 | 474244.77 | 1312818.47 | Картометрический метод | 5.0 | - |
| 4628 | 474243.91 | 1312807.93 | Картометрический метод | 5.0 | - |
| 4629 | 474239.02 | 1312807.25 | Картометрический метод | 5.0 | - |
| 4630 | 474236.68 | 1312775.05 | Картометрический метод | 5.0 | - |

2. Сведения о характерных точках границ объекта

| Обозначение характерных точек границ | Координаты, м | | Метод определения координат характерной точки | Средняя квадратическая погрешность положения характерной точки (Mt), м | Описание обозначения точки на местности (при наличии) |
|---|---|---|---|---|---|
| | X | Y | | | |
| 1 | 2 | 3 | 4 | 5 | 6 |
| 4631 | 474235.23 | 1312755.05 | Картометрический метод | 5.0 | - |
| 4632 | 474233.79 | 1312735.11 | Картометрический метод | 5.0 | - |
| 4633 | 474232.37 | 1312715.42 | Картометрический метод | 5.0 | - |
| 4634 | 474262.27 | 1312712.75 | Картометрический метод | 5.0 | - |
| 4635 | 474262.63 | 1312717.91 | Картометрический метод | 5.0 | - |
| 4636 | 474263.72 | 1312732.95 | Картометрический метод | 5.0 | - |
| 4637 | 474265.15 | 1312752.90 | Картометрический метод | 5.0 | - |
| 4638 | 474286.14 | 1312751.39 | Картометрический метод | 5.0 | - |
| 4639 | 474299.35 | 1312729.98 | Картометрический метод | 5.0 | - |
| 4640 | 474312.27 | 1312739.99 | Картометрический метод | 5.0 | - |
| 4641 | 474402.66 | 1312656.38 | Картометрический метод | 5.0 | - |
| 4642 | 474466.17 | 1312597.92 | Картометрический метод | 5.0 | - |
| 4643 | 474474.59 | 1312591.81 | Картометрический метод | 5.0 | - |
| 4644 | 474491.77 | 1312597.80 | Картометрический метод | 5.0 | - |
| 4645 | 474518.12 | 1312609.34 | Картометрический метод | 5.0 | - |
| 4646 | 474515.34 | 1312614.51 | Картометрический метод | 5.0 | - |
| 4647 | 474512.82 | 1312617.39 | Картометрический метод | 5.0 | - |
| 4648 | 474509.25 | 1312621.48 | Картометрический метод | 5.0 | - |
| 4649 | 474501.88 | 1312629.19 | Картометрический метод | 5.0 | - |
| 4650 | 474494.16 | 1312636.57 | Картометрический метод | 5.0 | - |
| 4651 | 474487.19 | 1312642.74 | Картометрический метод | 5.0 | - |
| 4652 | 474480.16 | 1312648.85 | Картометрический метод | 5.0 | - |
| 4653 | 474472.34 | 1312655.58 | Картометрический метод | 5.0 | - |
| 4654 | 474464.43 | 1312662.20 | Картометрический метод | 5.0 | - |
| 4655 | 474456.43 | 1312667.68 | Картометрический метод | 5.0 | - |

2. Сведения о характерных точках границ объекта

| Обозначение характерных точек границ | Координаты, м | | Метод определения координат характерной точки | Средняя квадратическая погрешность положения характерной точки (Mt), м | Описание обозначения точки на местности (при наличии) |
|---|---|---|---|---|---|
| | X | Y | | | |
| 1 | 2 | 3 | 4 | 5 | 6 |
| 4656 | 474448.27 | 1312672.98 | Картометрический метод | 5.0 | - |
| 4657 | 474440.60 | 1312678.94 | Картометрический метод | 5.0 | - |
| 4658 | 474433.19 | 1312685.26 | Картометрический метод | 5.0 | - |
| 4659 | 474424.19 | 1312693.91 | Картометрический метод | 5.0 | - |
| 4660 | 474420.37 | 1312697.88 | Картометрический метод | 5.0 | - |
| 4661 | 474415.52 | 1312702.92 | Картометрический метод | 5.0 | - |
| 4662 | 474408.37 | 1312710.15 | Картометрический метод | 5.0 | - |
| 4663 | 474408.36 | 1312710.16 | Картометрический метод | 5.0 | - |
| 4664 | 474405.32 | 1312714.12 | Картометрический метод | 5.0 | - |
| 4665 | 474403.24 | 1312718.65 | Картометрический метод | 5.0 | - |
| 4666 | 474402.47 | 1312725.52 | Картометрический метод | 5.0 | - |
| 4667 | 474402.47 | 1312725.53 | Картометрический метод | 5.0 | - |
| 4668 | 474402.37 | 1312732.45 | Картометрический метод | 5.0 | - |
| 4669 | 474402.35 | 1312732.69 | Картометрический метод | 5.0 | - |
| 4670 | 474388.90 | 1312742.66 | Картометрический метод | 5.0 | - |
| 4671 | 474365.49 | 1312771.69 | Картометрический метод | 5.0 | - |
| 4672 | 474349.88 | 1312809.78 | Картометрический метод | 5.0 | - |
| 4673 | 474333.33 | 1312852.86 | Картометрический метод | 5.0 | - |
| 4674 | 474313.98 | 1312891.88 | Картометрический метод | 5.0 | - |
| 4675 | 474306.25 | 1312900.63 | Картометрический метод | 5.0 | - |
| 4676 | 474301.11 | 1312904.82 | Картометрический метод | 5.0 | - |
| 4677 | 474297.78 | 1312908.03 | Картометрический метод | 5.0 | - |
| 4678 | 474295.07 | 1312911.71 | Картометрический метод | 5.0 | - |
| 4679 | 474293.55 | 1312915.00 | Картометрический метод | 5.0 | - |
| 4680 | 474285.57 | 1312924.03 | Картометрический метод | 5.0 | - |

2. Сведения о характерных точках границ объекта

| Обозначение характерных точек границ | Координаты, м | | Метод определения координат характерной точки | Средняя квадратическая погрешность положения характерной точки (Mt), м | Описание обозначения точки на местности (при наличии) |
|---|---|---|---|---|---|
| | X | Y | | | |
| 1 | 2 | 3 | 4 | 5 | 6 |
| 4681 | 474245.72 | 1312983.86 | Картометрический метод | 5.0 | - |
| 4682 | 474244.94 | 1312984.02 | Картометрический метод | 5.0 | - |
| 4683 | 474242.37 | 1312984.82 | Картометрический метод | 5.0 | - |
| 4684 | 474240.13 | 1312986.26 | Картометрический метод | 5.0 | - |
| 4685 | 474236.60 | 1312990.16 | Картометрический метод | 5.0 | - |
| 4686 | 474232.50 | 1312996.62 | Картометрический метод | 5.0 | - |
| 4687 | 474229.58 | 1313003.72 | Картометрический метод | 5.0 | - |
| 4688 | 474228.70 | 1313009.42 | Картометрический метод | 5.0 | - |
| 4689 | 474222.29 | 1313019.03 | Картометрический метод | 5.0 | - |
| 4690 | 474201.29 | 1313056.90 | Картометрический метод | 5.0 | - |
| 4691 | 474179.65 | 1313096.67 | Картометрический метод | 5.0 | - |
| 4692 | 474159.61 | 1313121.49 | Картометрический метод | 5.0 | - |
| 4693 | 474143.70 | 1313159.36 | Картометрический метод | 5.0 | - |
| 4694 | 474137.65 | 1313193.09 | Картометрический метод | 5.0 | - |
| 4695 | 474132.88 | 1313216.00 | Картометрический метод | 5.0 | - |
| 4696 | 474117.92 | 1313276.45 | Картометрический метод | 5.0 | - |
| 4697 | 474117.92 | 1313315.27 | Картометрический метод | 5.0 | - |
| 4698 | 474124.92 | 1313344.23 | Картометрический метод | 5.0 | - |
| 4699 | 474133.83 | 1313370.00 | Картометрический метод | 5.0 | - |
| 4700 | 474133.83 | 1313394.40 | Картометрический метод | 5.0 | - |
| 4701 | 474130.49 | 1313396.32 | Картометрический метод | 5.0 | - |
| 4702 | 474124.87 | 1313398.50 | Картометрический метод | 5.0 | - |
| 4703 | 474122.34 | 1313399.91 | Картометрический метод | 5.0 | - |
| 4704 | 474120.33 | 1313401.90 | Картометрический метод | 5.0 | - |
| 4705 | 474115.54 | 1313409.42 | Картометрический метод | 5.0 | - |

2. Сведения о характерных точках границ объекта

| Обозначение характерных точек границ | Координаты, м | | Метод определения координат характерной точки | Средняя квадратическая погрешность положения характерной точки (Mt), м | Описание обозначения точки на местности (при наличии) |
|---|---|---|---|---|---|
| | X | Y | | | |
| 1 | 2 | 3 | 4 | 5 | 6 |
| 4706 | 474110.85 | 1313416.98 | Картометрический метод | 5.0 | - |
| 4707 | 474105.46 | 1313424.96 | Картометрический метод | 5.0 | - |
| 4708 | 474102.79 | 1313428.92 | Картометрический метод | 5.0 | - |
| 4709 | 474100.08 | 1313432.93 | Картометрический метод | 5.0 | - |
| 4710 | 474093.91 | 1313442.72 | Картометрический метод | 5.0 | - |
| 4711 | 474087.80 | 1313452.53 | Картометрический метод | 5.0 | - |
| 4712 | 474084.82 | 1313455.66 | Картометрический метод | 5.0 | - |
| 4713 | 474072.92 | 1313457.68 | Картометрический метод | 5.0 | - |
| 4714 | 474051.61 | 1313474.43 | Картометрический метод | 5.0 | - |
| 4715 | 474048.56 | 1313485.77 | Картометрический метод | 5.0 | - |
| 4716 | 474038.58 | 1313487.47 | Картометрический метод | 5.0 | - |
| 4717 | 474017.27 | 1313504.22 | Картометрический метод | 5.0 | - |
| 4718 | 474010.92 | 1313527.82 | Картометрический метод | 5.0 | - |
| 4719 | 474008.64 | 1313547.12 | Картометрический метод | 5.0 | - |
| 4720 | 474003.28 | 1313557.43 | Картометрический метод | 5.0 | - |
| 4721 | 473995.53 | 1313563.17 | Картометрический метод | 5.0 | - |
| 4722 | 473982.51 | 1313567.98 | Картометрический метод | 5.0 | - |
| 4723 | 473970.26 | 1313568.96 | Картометрический метод | 5.0 | - |
| 4724 | 473955.50 | 1313565.24 | Картометрический метод | 5.0 | - |
| 4725 | 473926.52 | 1313550.92 | Картометрический метод | 5.0 | - |
| 4726 | 473902.89 | 1313538.89 | Картометрический метод | 5.0 | - |
| 4727 | 473889.55 | 1313534.84 | Картометрический метод | 5.0 | - |
| 4728 | 473871.07 | 1313532.81 | Картометрический метод | 5.0 | - |
| 4729 | 473858.88 | 1313533.12 | Картометрический метод | 5.0 | - |
| 4730 | 473848.56 | 1313534.98 | Картометрический метод | 5.0 | - |

2. Сведения о характерных точках границ объекта

| Обозначение характерных точек границ | Координаты, м | | Метод определения координат характерной точки | Средняя квадратическая погрешность положения характерной точки (Mt), м | Описание обозначения точки на местности (при наличии) |
|---|---|---|---|---|---|
| | X | Y | | | |
| 1 | 2 | 3 | 4 | 5 | 6 |
| 4731 | 473830.79 | 1313541.49 | Картометрический метод | 5.0 | - |
| 4732 | 473821.71 | 1313548.30 | Картометрический метод | 5.0 | - |
| 4733 | 473805.91 | 1313563.38 | Картометрический метод | 5.0 | - |
| 4734 | 473799.62 | 1313571.50 | Картометрический метод | 5.0 | - |
| 4735 | 473795.78 | 1313572.91 | Картометрический метод | 5.0 | - |
| 4736 | 473786.70 | 1313579.72 | Картометрический метод | 5.0 | - |
| 4737 | 473770.90 | 1313594.80 | Картометрический метод | 5.0 | - |
| 4738 | 473753.86 | 1313616.80 | Картометрический метод | 5.0 | - |
| 4739 | 473737.64 | 1313659.03 | Картометрический метод | 5.0 | - |
| 4740 | 473736.26 | 1313662.06 | Картометрический метод | 5.0 | - |
| 4741 | 473728.62 | 1313659.98 | Картометрический метод | 5.0 | - |
| 4742 | 473714.78 | 1313646.68 | Картометрический метод | 5.0 | - |
| 4743 | 473705.38 | 1313637.81 | Картометрический метод | 5.0 | - |
| 4744 | 473693.84 | 1313626.27 | Картометрический метод | 5.0 | - |
| 4745 | 473678.23 | 1313617.40 | Картометрический метод | 5.0 | - |
| 4746 | 473667.76 | 1313615.10 | Картометрический метод | 5.0 | - |
| 4747 | 473661.02 | 1313615.10 | Картометрический метод | 5.0 | - |
| 4748 | 473649.49 | 1313616.87 | Картометрический метод | 5.0 | - |
| 4749 | 473628.38 | 1313629.47 | Картометрический метод | 5.0 | - |
| 4750 | 473605.67 | 1313645.61 | Картометрический метод | 5.0 | - |
| 4751 | 473585.09 | 1313657.85 | Картометрический метод | 5.0 | - |
| 4752 | 473577.29 | 1313658.92 | Картометрический метод | 5.0 | - |
| 4753 | 473569.66 | 1313660.51 | Картометрический метод | 5.0 | - |
| 4754 | 473558.48 | 1313657.32 | Картометрический метод | 5.0 | - |
| 4755 | 473548.01 | 1313644.55 | Картометрический метод | 5.0 | - |

2. Сведения о характерных точках границ объекта

| Обозначение характерных точек границ | Координаты, м | | Метод определения координат характерной точки | Средняя квадратическая погрешность положения характерной точки (Mt), м | Описание обозначения точки на местности (при наличии) |
|---|---|---|---|---|---|
| | X | Y | | | |
| 1 | 2 | 3 | 4 | 5 | 6 |
| 4756 | 473505.99 | 1313595.80 | Картометрический метод | 5.0 | - |
| 4757 | 473476.98 | 1313568.75 | Картометрический метод | 5.0 | - |
| 4758 | 473446.46 | 1313545.16 | Картометрический метод | 5.0 | - |
| 4759 | 473426.77 | 1313536.93 | Картометрический метод | 5.0 | - |
| 4760 | 473413.35 | 1313537.58 | Картометрический метод | 5.0 | - |
| 4761 | 473395.82 | 1313540.39 | Картометрический метод | 5.0 | - |
| 4762 | 473376.77 | 1313551.87 | Картометрический метод | 5.0 | - |
| 4763 | 473333.96 | 1313581.24 | Картометрический метод | 5.0 | - |
| 4764 | 473321.06 | 1313596.78 | Картометрический метод | 5.0 | - |
| 4765 | 473299.70 | 1313577.88 | Картометрический метод | 5.0 | - |
| 4436 | 473290.29 | 1313569.54 | Картометрический метод | 5.0 | - |
| 4766 | 474102.62 | 1312578.34 | Картометрический метод | 5.0 | - |
| 4767 | 474119.88 | 1312591.00 | Картометрический метод | 5.0 | - |
| 4768 | 474075.55 | 1312615.60 | Картометрический метод | 5.0 | - |
| 4769 | 474072.14 | 1312606.00 | Картометрический метод | 5.0 | - |
| 4766 | 474102.62 | 1312578.34 | Картометрический метод | 5.0 | - |
| 4770 | 474104.08 | 1312611.37 | Картометрический метод | 5.0 | - |
| 4771 | 474108.52 | 1312621.49 | Картометрический метод | 5.0 | - |
| 4772 | 474123.38 | 1312613.91 | Картометрический метод | 5.0 | - |
| 4773 | 474136.02 | 1312607.12 | Картометрический метод | 5.0 | - |
| 4774 | 474141.06 | 1312606.70 | Картометрический метод | 5.0 | - |
| 4775 | 474142.89 | 1312627.91 | Картометрический метод | 5.0 | - |
| 4776 | 474144.89 | 1312650.99 | Картометрический метод | 5.0 | - |
| 4777 | 474146.65 | 1312671.31 | Картометрический метод | 5.0 | - |
| 4778 | 474148.39 | 1312691.43 | Картометрический метод | 5.0 | - |

2. Сведения о характерных точках границ объекта

| Обозначение характерных точек границ | Координаты, м | | Метод определения координат характерной точки | Средняя квадратическая погрешность положения характерной точки (Mt), м | Описание обозначения точки на местности (при наличии) |
|---|---|---|---|---|---|
| | X | Y | | | |
| 1 | 2 | 3 | 4 | 5 | 6 |
| 4779 | 474150.10 | 1312711.26 | Картометрический метод | 5.0 | - |
| 4780 | 474120.10 | 1312713.65 | Картометрический метод | 5.0 | - |
| 4781 | 474088.53 | 1312716.16 | Картометрический метод | 5.0 | - |
| 4782 | 474083.47 | 1312656.81 | Картометрический метод | 5.0 | - |
| 4783 | 474080.70 | 1312624.24 | Картометрический метод | 5.0 | - |
| 4770 | 474104.08 | 1312611.37 | Картометрический метод | 5.0 | - |
| 4784 | 474060.64 | 1312635.29 | Картометрический метод | 5.0 | - |
| 4785 | 474058.86 | 1312618.05 | Картометрический метод | 5.0 | - |
| 4786 | 474064.28 | 1312613.13 | Картометрический метод | 5.0 | - |
| 4787 | 474068.27 | 1312623.56 | Картометрический метод | 5.0 | - |
| 4788 | 474064.59 | 1312633.12 | Картометрический метод | 5.0 | - |
| 4784 | 474060.64 | 1312635.29 | Картометрический метод | 5.0 | - |
| 4789 | 474183.97 | 1312640.60 | Картометрический метод | 5.0 | - |
| 4790 | 474184.05 | 1312649.31 | Картометрический метод | 5.0 | - |
| 4791 | 474185.30 | 1312669.15 | Картометрический метод | 5.0 | - |
| 4792 | 474186.04 | 1312669.11 | Картометрический метод | 5.0 | - |
| 4793 | 474215.92 | 1312666.32 | Картометрический метод | 5.0 | - |
| 4794 | 474217.03 | 1312666.22 | Картометрический метод | 5.0 | - |
| 4795 | 474219.84 | 1312668.39 | Картометрический метод | 5.0 | - |
| 4796 | 474221.40 | 1312685.89 | Картометрический метод | 5.0 | - |
| 4797 | 474222.81 | 1312705.42 | Картометрический метод | 5.0 | - |
| 4798 | 474189.61 | 1312708.09 | Картометрический метод | 5.0 | - |
| 4799 | 474159.21 | 1312710.54 | Картометрический метод | 5.0 | - |
| 4800 | 474157.47 | 1312690.38 | Картометрический метод | 5.0 | - |
| 4801 | 474155.79 | 1312670.91 | Картометрический метод | 5.0 | - |

2. Сведения о характерных точках границ объекта

| Обозначение характерных точек границ | Координаты, м | | Метод определения координат характерной точки | Средняя квадратическая погрешность положения характерной точки (Mt), м | Описание обозначения точки на местности (при наличии) |
|---|---|---|---|---|---|
| | X | Y | | | |
| 1 | 2 | 3 | 4 | 5 | 6 |
| 4802 | 474154.03 | 1312650.58 | Картометрический метод | 5.0 | - |
| 4803 | 474152.39 | 1312631.65 | Картометрический метод | 5.0 | - |
| 4804 | 474156.05 | 1312631.08 | Картометрический метод | 5.0 | - |
| 4805 | 474169.67 | 1312629.52 | Картометрический метод | 5.0 | - |
| 4789 | 474183.97 | 1312640.60 | Картометрический метод | 5.0 | - |
| 4806 | 474037.44 | 1312717.89 | Картометрический метод | 5.0 | - |
| 4807 | 474038.13 | 1312715.98 | Картометрический метод | 5.0 | - |
| 4808 | 474049.92 | 1312692.40 | Картометрический метод | 5.0 | - |
| 4809 | 474046.14 | 1312678.31 | Картометрический метод | 5.0 | - |
| 4810 | 474073.89 | 1312675.93 | Картометрический метод | 5.0 | - |
| 4811 | 474075.81 | 1312698.45 | Картометрический метод | 5.0 | - |
| 4812 | 474077.39 | 1312717.07 | Картометрический метод | 5.0 | - |
| 4813 | 474043.55 | 1312719.77 | Картометрический метод | 5.0 | - |
| 4806 | 474037.44 | 1312717.89 | Картометрический метод | 5.0 | - |
| 4814 | 474151.01 | 1312721.87 | Картометрический метод | 5.0 | - |
| 4815 | 474152.74 | 1312741.82 | Картометрический метод | 5.0 | - |
| 4816 | 474154.73 | 1312761.41 | Картометрический метод | 5.0 | - |
| 4817 | 474156.20 | 1312781.88 | Картометрический метод | 5.0 | - |
| 4818 | 474157.91 | 1312801.71 | Картометрический метод | 5.0 | - |
| 4819 | 474157.97 | 1312802.32 | Картометрический метод | 5.0 | - |
| 4820 | 474159.65 | 1312821.83 | Картометрический метод | 5.0 | - |
| 4821 | 474160.39 | 1312821.69 | Картометрический метод | 5.0 | - |
| 4822 | 474161.77 | 1312840.38 | Картометрический метод | 5.0 | - |
| 4823 | 474163.15 | 1312861.26 | Картометрический метод | 5.0 | - |
| 4824 | 474164.94 | 1312881.34 | Картометрический метод | 5.0 | - |

2. Сведения о характерных точках границ объекта

| Обозначение характерных точек границ | Координаты, м | | Метод определения координат характерной точки | Средняя квадратическая погрешность положения характерной точки (Mt), м | Описание обозначения точки на местности (при наличии) |
|---|---|---|---|---|---|
| | X | Y | | | |
| 1 | 2 | 3 | 4 | 5 | 6 |
| 4825 | 474133.54 | 1312883.05 | Картометрический метод | 5.0 | - |
| 4826 | 474102.76 | 1312884.72 | Картометрический метод | 5.0 | - |
| 4827 | 474101.11 | 1312865.37 | Картометрический метод | 5.0 | - |
| 4828 | 474099.48 | 1312846.34 | Картометрический метод | 5.0 | - |
| 4829 | 474099.94 | 1312846.30 | Картометрический метод | 5.0 | - |
| 4830 | 474098.23 | 1312827.56 | Картометрический метод | 5.0 | - |
| 4831 | 474097.87 | 1312827.59 | Картометрический метод | 5.0 | - |
| 4832 | 474096.13 | 1312807.22 | Картометрический метод | 5.0 | - |
| 4833 | 474092.74 | 1312767.20 | Картометрический метод | 5.0 | - |
| 4834 | 474091.02 | 1312747.12 | Картометрический метод | 5.0 | - |
| 4835 | 474089.32 | 1312727.19 | Картометрический метод | 5.0 | - |
| 4836 | 474121.44 | 1312724.28 | Картометрический метод | 5.0 | - |
| 4814 | 474151.01 | 1312721.87 | Картометрический метод | 5.0 | - |
| 4837 | 474034.39 | 1312726.33 | Картометрический метод | 5.0 | - |
| 4838 | 474047.76 | 1312730.42 | Картометрический метод | 5.0 | - |
| 4839 | 474077.69 | 1312728.33 | Картометрический метод | 5.0 | - |
| 4840 | 474079.08 | 1312748.29 | Картометрический метод | 5.0 | - |
| 4841 | 474080.04 | 1312748.22 | Картометрический метод | 5.0 | - |
| 4842 | 474081.74 | 1312768.14 | Картометрический метод | 5.0 | - |
| 4843 | 474083.48 | 1312788.63 | Картометрический метод | 5.0 | - |
| 4844 | 474085.22 | 1312809.15 | Картометрический метод | 5.0 | - |
| 4845 | 474086.92 | 1312829.09 | Картометрический метод | 5.0 | - |
| 4846 | 474088.51 | 1312848.39 | Картометрический метод | 5.0 | - |
| 4847 | 474090.09 | 1312866.38 | Картометрический метод | 5.0 | - |
| 4848 | 474091.68 | 1312885.14 | Картометрический метод | 5.0 | - |

2. Сведения о характерных точках границ объекта

| Обозначение характерных точек границ | Координаты, м | | Метод определения координат характерной точки | Средняя квадратическая погрешность положения характерной точки (Mt), м | Описание обозначения точки на местности (при наличии) |
|---|---|---|---|---|---|
| | X | Y | | | |
| 1 | 2 | 3 | 4 | 5 | 6 |
| 4849 | 474058.65 | 1312890.08 | Картометрический метод | 5.0 | - |
| 4850 | 474058.66 | 1312890.38 | Картометрический метод | 5.0 | - |
| 4851 | 474030.20 | 1312894.70 | Картометрический метод | 5.0 | - |
| 4852 | 474028.98 | 1312870.63 | Картометрический метод | 5.0 | - |
| 4853 | 474027.48 | 1312849.30 | Картометрический метод | 5.0 | - |
| 4854 | 474025.05 | 1312829.63 | Картометрический метод | 5.0 | - |
| 4855 | 474022.74 | 1312810.97 | Картометрический метод | 5.0 | - |
| 4856 | 474020.72 | 1312791.10 | Картометрический метод | 5.0 | - |
| 4857 | 474017.94 | 1312771.87 | Картометрический метод | 5.0 | - |
| 4858 | 474018.56 | 1312770.13 | Картометрический метод | 5.0 | - |
| 4859 | 474050.54 | 1312770.60 | Картометрический метод | 5.0 | - |
| 4860 | 474049.15 | 1312750.37 | Картометрический метод | 5.0 | - |
| 4861 | 474049.14 | 1312750.24 | Картометрический метод | 5.0 | - |
| 4862 | 474025.48 | 1312750.98 | Картометрический метод | 5.0 | - |
| 4837 | 474034.39 | 1312726.33 | Картометрический метод | 5.0 | - |
| 4863 | 474011.07 | 1312791.39 | Картометрический метод | 5.0 | - |
| 4864 | 474013.13 | 1312806.61 | Картометрический метод | 5.0 | - |
| 4865 | 474005.33 | 1312807.67 | Картометрический метод | 5.0 | - |
| 4863 | 474011.07 | 1312791.39 | Картометрический метод | 5.0 | - |
| 4866 | 474018.70 | 1312856.11 | Картометрический метод | 5.0 | - |
| 4867 | 474020.29 | 1312893.91 | Картометрический метод | 5.0 | - |
| 4868 | 474015.88 | 1312887.14 | Картометрический метод | 5.0 | - |
| 4869 | 473997.66 | 1312847.25 | Картометрический метод | 5.0 | - |
| 4866 | 474018.70 | 1312856.11 | Картометрический метод | 5.0 | - |
| 4870 | 474167.82 | 1312916.38 | Картометрический метод | 5.0 | - |

2. Сведения о характерных точках границ объекта

| Обозначение характерных точек границ | Координаты, м | | Метод определения координат характерной точки | Средняя квадратическая погрешность положения характерной точки (Mt), м | Описание обозначения точки на местности (при наличии) |
|---|---|---|---|---|---|
| | X | Y | | | |
| 1 | 2 | 3 | 4 | 5 | 6 |
| 4871 | 474132.96 | 1312943.07 | Картометрический метод | 5.0 | - |
| 4872 | 474128.48 | 1312946.49 | Картометрический метод | 5.0 | - |
| 4873 | 474109.26 | 1312961.21 | Картометрический метод | 5.0 | - |
| 4874 | 474106.98 | 1312934.34 | Картометрический метод | 5.0 | - |
| 4875 | 474105.47 | 1312916.56 | Картометрический метод | 5.0 | - |
| 4876 | 474103.61 | 1312894.75 | Картометрический метод | 5.0 | - |
| 4877 | 474134.81 | 1312893.00 | Картометрический метод | 5.0 | - |
| 4878 | 474165.65 | 1312891.27 | Картометрический метод | 5.0 | - |
| 4879 | 474167.31 | 1312910.50 | Картометрический метод | 5.0 | - |
| 4870 | 474167.82 | 1312916.38 | Картометрический метод | 5.0 | - |
| 4880 | 474092.69 | 1312896.91 | Картометрический метод | 5.0 | - |
| 4881 | 474094.44 | 1312917.46 | Картометрический метод | 5.0 | - |
| 4882 | 474096.94 | 1312946.79 | Картометрический метод | 5.0 | - |
| 4883 | 474093.37 | 1312946.86 | Картометрический метод | 5.0 | - |
| 4884 | 474071.35 | 1312947.29 | Картометрический метод | 5.0 | - |
| 4885 | 474070.06 | 1312947.32 | Картометрический метод | 5.0 | - |
| 4886 | 474041.86 | 1312933.33 | Картометрический метод | 5.0 | - |
| 4887 | 474035.41 | 1312929.18 | Картометрический метод | 5.0 | - |
| 4888 | 474033.37 | 1312925.09 | Картометрический метод | 5.0 | - |
| 4889 | 474030.70 | 1312905.27 | Картометрический метод | 5.0 | - |
| 4890 | 474060.43 | 1312901.26 | Картометрический метод | 5.0 | - |
| 4880 | 474092.69 | 1312896.91 | Картометрический метод | 5.0 | - |
| 4891 | 474077.84 | 1312985.27 | Картометрический метод | 5.0 | - |
| 4892 | 474069.22 | 1312991.87 | Картометрический метод | 5.0 | - |
| 4893 | 474050.87 | 1312967.20 | Картометрический метод | 5.0 | - |

2. Сведения о характерных точках границ объекта

| Обозначение характерных точек границ | Координаты, м | | Метод определения координат характерной точки | Средняя квадратическая погрешность положения характерной точки (Mt), м | Описание обозначения точки на местности (при наличии) |
|---|---|---|---|---|---|
| | X | Y | | | |
| 1 | 2 | 3 | 4 | 5 | 6 |
| 4894 | 474056.79 | 1312953.29 | Картометрический метод | 5.0 | - |
| 4895 | 474075.50 | 1312963.45 | Картометрический метод | 5.0 | - |
| 4891 | 474077.84 | 1312985.27 | Картометрический метод | 5.0 | - |
| 4896 | 473952.62 | 1313133.05 | Картометрический метод | 5.0 | - |
| 4897 | 473959.21 | 1313125.25 | Картометрический метод | 5.0 | - |
| 4898 | 473969.74 | 1313145.70 | Картометрический метод | 5.0 | - |
| 4899 | 473970.07 | 1313146.32 | Картометрический метод | 5.0 | - |
| 4900 | 473968.55 | 1313148.00 | Картометрический метод | 5.0 | - |
| 4901 | 473947.53 | 1313172.39 | Картометрический метод | 5.0 | - |
| 4902 | 473928.47 | 1313194.77 | Картометрический метод | 5.0 | - |
| 4903 | 473909.76 | 1313216.04 | Картометрический метод | 5.0 | - |
| 4904 | 473891.54 | 1313171.95 | Картометрический метод | 5.0 | - |
| 4905 | 473891.00 | 1313166.95 | Картометрический метод | 5.0 | - |
| 4906 | 473892.46 | 1313163.78 | Картометрический метод | 5.0 | - |
| 4907 | 473913.46 | 1313142.15 | Картометрический метод | 5.0 | - |
| 4908 | 473935.83 | 1313119.11 | Картометрический метод | 5.0 | - |
| 4896 | 473952.62 | 1313133.05 | Картометрический метод | 5.0 | - |
| 4909 | 473896.23 | 1313250.20 | Картометрический метод | 5.0 | - |
| 4910 | 473889.39 | 1313242.87 | Картометрический метод | 5.0 | - |
| 4911 | 473869.38 | 1313258.99 | Картометрический метод | 5.0 | - |
| 4912 | 473854.29 | 1313264.82 | Картометрический метод | 5.0 | - |
| 4913 | 473849.34 | 1313264.04 | Картометрический метод | 5.0 | - |
| 4914 | 473831.29 | 1313261.21 | Картометрический метод | 5.0 | - |
| 4915 | 473807.72 | 1313260.26 | Картометрический метод | 5.0 | - |
| 4916 | 473806.05 | 1313236.12 | Картометрический метод | 5.0 | - |

2. Сведения о характерных точках границ объекта

| Обозначение характерных точек границ | Координаты, м | | Метод определения координат характерной точки | Средняя квадратическая погрешность положения характерной точки (Mt), м | Описание обозначения точки на местности (при наличии) |
|---|---|---|---|---|---|
| | X | Y | | | |
| 1 | 2 | 3 | 4 | 5 | 6 |
| 4917 | 473794.62 | 1313239.24 | Картометрический метод | 5.0 | - |
| 4918 | 473802.03 | 1313227.38 | Картометрический метод | 5.0 | - |
| 4919 | 473840.52 | 1313192.64 | Картометрический метод | 5.0 | - |
| 4920 | 473892.79 | 1313237.87 | Картометрический метод | 5.0 | - |
| 4921 | 473970.69 | 1313147.50 | Картометрический метод | 5.0 | - |
| 4922 | 473973.00 | 1313151.86 | Картометрический метод | 5.0 | - |
| 4923 | 473973.35 | 1313152.53 | Картометрический метод | 5.0 | - |
| 4924 | 473901.38 | 1313230.67 | Картометрический метод | 5.0 | - |
| 4925 | 473903.17 | 1313247.13 | Картометрический метод | 5.0 | - |
| 4926 | 473898.24 | 1313252.36 | Картометрический метод | 5.0 | - |
| 4909 | 473896.23 | 1313250.20 | Картометрический метод | 5.0 | - |
| 4927 | 473880.11 | 1313156.83 | Картометрический метод | 5.0 | - |
| 4928 | 473883.75 | 1313159.81 | Картометрический метод | 5.0 | - |
| 4929 | 473878.90 | 1313165.95 | Картометрический метод | 5.0 | - |
| 4930 | 473903.11 | 1313224.43 | Картометрический метод | 5.0 | - |
| 4931 | 473894.51 | 1313234.36 | Картометрический метод | 5.0 | - |
| 4932 | 473853.97 | 1313197.73 | Картометрический метод | 5.0 | - |
| 4933 | 473851.49 | 1313200.73 | Картометрический метод | 5.0 | - |
| 4934 | 473841.17 | 1313192.05 | Картометрический метод | 5.0 | - |
| 4935 | 473876.17 | 1313160.46 | Картометрический метод | 5.0 | - |
| 4927 | 473880.11 | 1313156.83 | Картометрический метод | 5.0 | - |
| 4936 | 473582.58 | 1313272.68 | Картометрический метод | 5.0 | - |
| 4937 | 473575.15 | 1313273.09 | Картометрический метод | 5.0 | - |
| 4938 | 473576.13 | 1313281.96 | Картометрический метод | 5.0 | - |
| 4939 | 473584.80 | 1313304.87 | Картометрический метод | 5.0 | - |

2. Сведения о характерных точках границ объекта

| Обозначение характерных точек границ | Координаты, м | | Метод определения координат характерной точки | Средняя квадратическая погрешность положения характерной точки (Mt), м | Описание обозначения точки на местности (при наличии) |
|---|---|---|---|---|---|
| | X | Y | | | |
| 1 | 2 | 3 | 4 | 5 | 6 |
| 4940 | 473581.17 | 1313309.11 | Картометрический метод | 5.0 | - |
| 4941 | 473562.38 | 1313309.90 | Картометрический метод | 5.0 | - |
| 4942 | 473542.67 | 1313310.70 | Картометрический метод | 5.0 | - |
| 4943 | 473511.62 | 1313312.05 | Картометрический метод | 5.0 | - |
| 4944 | 473523.25 | 1313275.90 | Картометрический метод | 5.0 | - |
| 4945 | 473495.18 | 1313277.43 | Картометрический метод | 5.0 | - |
| 4946 | 473492.81 | 1313285.04 | Картометрический метод | 5.0 | - |
| 4947 | 473482.10 | 1313319.37 | Картометрический метод | 5.0 | - |
| 4948 | 473480.67 | 1313323.96 | Картометрический метод | 5.0 | - |
| 4949 | 473472.74 | 1313349.39 | Картометрический метод | 5.0 | - |
| 4950 | 473464.97 | 1313374.30 | Картометрический метод | 5.0 | - |
| 4951 | 473458.94 | 1313393.65 | Картометрический метод | 5.0 | - |
| 4952 | 473457.50 | 1313398.27 | Картометрический метод | 5.0 | - |
| 4953 | 473415.44 | 1313411.96 | Картометрический метод | 5.0 | - |
| 4954 | 473407.65 | 1313414.50 | Картометрический метод | 5.0 | - |
| 4955 | 473384.54 | 1313403.39 | Картометрический метод | 5.0 | - |
| 4956 | 473393.06 | 1313386.63 | Картометрический метод | 5.0 | - |
| 4957 | 473402.06 | 1313368.95 | Картометрический метод | 5.0 | - |
| 4958 | 473411.32 | 1313350.75 | Картометрический метод | 5.0 | - |
| 4959 | 473421.30 | 1313331.14 | Картометрический метод | 5.0 | - |
| 4960 | 473431.88 | 1313310.36 | Картометрический метод | 5.0 | - |
| 4961 | 473438.72 | 1313296.92 | Картометрический метод | 5.0 | - |
| 4962 | 473440.50 | 1313297.82 | Картометрический метод | 5.0 | - |
| 4963 | 473448.27 | 1313282.56 | Картометрический метод | 5.0 | - |
| 4964 | 473449.63 | 1313279.90 | Картометрический метод | 5.0 | - |

2. Сведения о характерных точках границ объекта

| Обозначение характерных точек границ | Координаты, м | | Метод определения координат характерной точки | Средняя квадратическая погрешность положения характерной точки (Mt), м | Описание обозначения точки на местности (при наличии) |
|---|---|---|---|---|---|
| | X | Y | | | |
| 1 | 2 | 3 | 4 | 5 | 6 |
| 4965 | 473435.78 | 1313280.65 | Картометрический метод | 5.0 | - |
| 4966 | 473429.80 | 1313292.39 | Картометрический метод | 5.0 | - |
| 4967 | 473411.67 | 1313327.97 | Картометрический метод | 5.0 | - |
| 4968 | 473402.76 | 1313345.53 | Картометрический метод | 5.0 | - |
| 4969 | 473394.22 | 1313362.32 | Картометрический метод | 5.0 | - |
| 4970 | 473392.58 | 1313365.53 | Картометрический метод | 5.0 | - |
| 4971 | 473384.06 | 1313382.28 | Картометрический метод | 5.0 | - |
| 4972 | 473382.23 | 1313385.87 | Картометрический метод | 5.0 | - |
| 4973 | 473374.14 | 1313401.76 | Картометрический метод | 5.0 | - |
| 4974 | 473365.30 | 1313419.14 | Картометрический метод | 5.0 | - |
| 4975 | 473359.72 | 1313430.10 | Картометрический метод | 5.0 | - |
| 4976 | 473321.29 | 1313442.61 | Картометрический метод | 5.0 | - |
| 4977 | 473293.02 | 1313451.81 | Картометрический метод | 5.0 | - |
| 4978 | 473287.24 | 1313448.53 | Картометрический метод | 5.0 | - |
| 4979 | 473283.86 | 1313446.67 | Картометрический метод | 5.0 | - |
| 4980 | 473296.52 | 1313419.46 | Картометрический метод | 5.0 | - |
| 4981 | 473298.46 | 1313415.60 | Картометрический метод | 5.0 | - |
| 4982 | 473308.48 | 1313395.71 | Картометрический метод | 5.0 | - |
| 4983 | 473317.65 | 1313377.49 | Картометрический метод | 5.0 | - |
| 4984 | 473328.47 | 1313355.98 | Картометрический метод | 5.0 | - |
| 4985 | 473339.75 | 1313333.56 | Картометрический метод | 5.0 | - |
| 4986 | 473349.23 | 1313314.72 | Картометрический метод | 5.0 | - |
| 4987 | 473358.34 | 1313296.62 | Картометрический метод | 5.0 | - |
| 4988 | 473364.46 | 1313284.53 | Картометрический метод | 5.0 | - |
| 4989 | 473350.61 | 1313285.28 | Картометрический метод | 5.0 | - |

2. Сведения о характерных точках границ объекта

| Обозначение характерных точек границ | Координаты, м | | Метод определения координат характерной точки | Средняя квадратическая погрешность положения характерной точки (Mt), м | Описание обозначения точки на местности (при наличии) |
|---|---|---|---|---|---|
| | X | Y | | | |
| 1 | 2 | 3 | 4 | 5 | 6 |
| 4990 | 473345.21 | 1313296.00 | Картометрический метод | 5.0 | - |
| 4991 | 473347.00 | 1313296.90 | Картометрический метод | 5.0 | - |
| 4992 | 473338.36 | 1313314.06 | Картометрический метод | 5.0 | - |
| 4993 | 473337.47 | 1313315.84 | Картометрический метод | 5.0 | - |
| 4994 | 473328.48 | 1313333.72 | Картометрический метод | 5.0 | - |
| 4995 | 473319.31 | 1313351.93 | Картометрический метод | 5.0 | - |
| 4996 | 473317.69 | 1313355.16 | Картометрический метод | 5.0 | - |
| 4997 | 473308.69 | 1313373.05 | Картометрический метод | 5.0 | - |
| 4998 | 473299.53 | 1313391.24 | Картометрический метод | 5.0 | - |
| 4999 | 473289.51 | 1313411.15 | Картометрический метод | 5.0 | - |
| 5000 | 473286.18 | 1313417.77 | Картометрический метод | 5.0 | - |
| 5001 | 473277.31 | 1313435.39 | Картометрический метод | 5.0 | - |
| 5002 | 473267.17 | 1313455.55 | Картометрический метод | 5.0 | - |
| 5003 | 473264.55 | 1313460.77 | Картометрический метод | 5.0 | - |
| 5004 | 473257.53 | 1313463.52 | Картометрический метод | 5.0 | - |
| 5005 | 473235.30 | 1313457.96 | Картометрический метод | 5.0 | - |
| 5006 | 473211.98 | 1313452.13 | Картометрический метод | 5.0 | - |
| 5007 | 473208.40 | 1313445.25 | Картометрический метод | 5.0 | - |
| 5008 | 473216.57 | 1313428.06 | Картометрический метод | 5.0 | - |
| 5009 | 473225.19 | 1313409.91 | Картометрический метод | 5.0 | - |
| 5010 | 473235.11 | 1313389.04 | Картометрический метод | 5.0 | - |
| 5011 | 473236.37 | 1313386.37 | Картометрический метод | 5.0 | - |
| 5012 | 473244.52 | 1313369.23 | Картометрический метод | 5.0 | - |
| 5013 | 473253.18 | 1313351.00 | Картометрический метод | 5.0 | - |
| 5014 | 473262.03 | 1313332.37 | Картометрический метод | 5.0 | - |

2. Сведения о характерных точках границ объекта

| Обозначение характерных точек границ | Координаты, м | | Метод определения координат характерной точки | Средняя квадратическая погрешность положения характерной точки (Mt), м | Описание обозначения точки на местности (при наличии) |
|---|---|---|---|---|---|
| | X | Y | | | |
| 1 | 2 | 3 | 4 | 5 | 6 |
| 5015 | 473270.77 | 1313313.98 | Картометрический метод | 5.0 | - |
| 5016 | 473276.45 | 1313302.03 | Картометрический метод | 5.0 | - |
| 5017 | 473282.65 | 1313288.98 | Картометрический метод | 5.0 | - |
| 5018 | 473230.50 | 1313291.37 | Картометрический метод | 5.0 | - |
| 5019 | 473239.08 | 1313283.03 | Картометрический метод | 5.0 | - |
| 5020 | 473267.02 | 1313255.92 | Картометрический метод | 5.0 | - |
| 5021 | 473330.16 | 1313194.62 | Картометрический метод | 5.0 | - |
| 5022 | 473388.08 | 1313230.44 | Картометрический метод | 5.0 | - |
| 5023 | 473438.54 | 1313261.45 | Картометрический метод | 5.0 | - |
| 5024 | 473494.58 | 1313266.04 | Картометрический метод | 5.0 | - |
| 5025 | 473527.12 | 1313267.88 | Картометрический метод | 5.0 | - |
| 5026 | 473582.10 | 1313272.64 | Картометрический метод | 5.0 | - |
| 4936 | 473582.58 | 1313272.68 | Картометрический метод | 5.0 | - |
| 5027 | 473722.25 | 1313300.04 | Картометрический метод | 5.0 | - |
| 5028 | 473727.22 | 1313331.83 | Картометрический метод | 5.0 | - |
| 5029 | 473728.94 | 1313331.39 | Картометрический метод | 5.0 | - |
| 5030 | 473744.85 | 1313326.77 | Картометрический метод | 5.0 | - |
| 5031 | 473757.03 | 1313320.65 | Картометрический метод | 5.0 | - |
| 5032 | 473763.20 | 1313318.80 | Картометрический метод | 5.0 | - |
| 5033 | 473761.11 | 1313311.89 | Картометрический метод | 5.0 | - |
| 5034 | 473777.53 | 1313310.41 | Картометрический метод | 5.0 | - |
| 5035 | 473786.23 | 1313308.96 | Картометрический метод | 5.0 | - |
| 5036 | 473779.37 | 1313275.23 | Картометрический метод | 5.0 | - |
| 5037 | 473799.77 | 1313271.76 | Картометрический метод | 5.0 | - |
| 5038 | 473805.24 | 1313270.82 | Картометрический метод | 5.0 | - |

2. Сведения о характерных точках границ объекта

| Обозначение характерных точек границ | Координаты, м | | Метод определения координат характерной точки | Средняя квадратическая погрешность положения характерной точки (Mt), м | Описание обозначения точки на местности (при наличии) |
|---|---|---|---|---|---|
| | X | Y | | | |
| 1 | 2 | 3 | 4 | 5 | 6 |
| 5039 | 473808.92 | 1313270.20 | Картометрический метод | 5.0 | - |
| 5040 | 473830.30 | 1313271.18 | Картометрический метод | 5.0 | - |
| 5041 | 473855.38 | 1313275.11 | Картометрический метод | 5.0 | - |
| 5042 | 473863.23 | 1313281.17 | Картометрический метод | 5.0 | - |
| 5043 | 473870.02 | 1313293.23 | Картометрический метод | 5.0 | - |
| 5044 | 473868.12 | 1313299.04 | Картометрический метод | 5.0 | - |
| 5045 | 473864.16 | 1313301.28 | Картометрический метод | 5.0 | - |
| 5046 | 473841.53 | 1313314.00 | Картометрический метод | 5.0 | - |
| 5047 | 473822.28 | 1313324.84 | Картометрический метод | 5.0 | - |
| 5048 | 473802.10 | 1313336.19 | Картометрический метод | 5.0 | - |
| 5049 | 473784.00 | 1313346.37 | Картометрический метод | 5.0 | - |
| 5050 | 473779.29 | 1313349.01 | Картометрический метод | 5.0 | - |
| 5051 | 473765.84 | 1313352.92 | Картометрический метод | 5.0 | - |
| 5052 | 473732.84 | 1313362.51 | Картометрический метод | 5.0 | - |
| 5053 | 473728.48 | 1313363.78 | Картометрический метод | 5.0 | - |
| 5054 | 473711.67 | 1313368.66 | Картометрический метод | 5.0 | - |
| 5055 | 473709.67 | 1313369.12 | Картометрический метод | 5.0 | - |
| 5056 | 473690.22 | 1313373.38 | Картометрический метод | 5.0 | - |
| 5057 | 473671.40 | 1313377.50 | Картометрический метод | 5.0 | - |
| 5058 | 473656.44 | 1313380.78 | Картометрический метод | 5.0 | - |
| 5059 | 473648.59 | 1313381.14 | Картометрический метод | 5.0 | - |
| 5060 | 473630.52 | 1313381.97 | Картометрический метод | 5.0 | - |
| 5061 | 473612.63 | 1313382.79 | Картометрический метод | 5.0 | - |
| 5062 | 473591.86 | 1313383.75 | Картометрический метод | 5.0 | - |
| 5063 | 473570.70 | 1313384.72 | Картометрический метод | 5.0 | - |

2. Сведения о характерных точках границ объекта

| Обозначение характерных точек границ | Координаты, м | | Метод определения координат характерной точки | Средняя квадратическая погрешность положения характерной точки (Mt), м | Описание обозначения точки на местности (при наличии) |
|---|---|---|---|---|---|
| | X | Y | | | |
| 1 | 2 | 3 | 4 | 5 | 6 |
| 5064 | 473552.18 | 1313385.58 | Картометрический метод | 5.0 | - |
| 5065 | 473534.16 | 1313386.41 | Картометрический метод | 5.0 | - |
| 5066 | 473516.46 | 1313387.22 | Картометрический метод | 5.0 | - |
| 5067 | 473499.00 | 1313388.03 | Картометрический метод | 5.0 | - |
| 5068 | 473487.69 | 1313388.55 | Картометрический метод | 5.0 | - |
| 5069 | 473498.53 | 1313353.93 | Картометрический метод | 5.0 | - |
| 5070 | 473516.45 | 1313353.49 | Картометрический метод | 5.0 | - |
| 5071 | 473515.04 | 1313321.92 | Картометрический метод | 5.0 | - |
| 5072 | 473531.65 | 1313321.22 | Картометрический метод | 5.0 | - |
| 5073 | 473531.69 | 1313320.14 | Картометрический метод | 5.0 | - |
| 5074 | 473549.62 | 1313319.65 | Картометрический метод | 5.0 | - |
| 5075 | 473549.59 | 1313320.46 | Картометрический метод | 5.0 | - |
| 5076 | 473553.86 | 1313320.28 | Картометрический метод | 5.0 | - |
| 5077 | 473573.74 | 1313319.43 | Картометрический метод | 5.0 | - |
| 5078 | 473591.75 | 1313318.67 | Картометрический метод | 5.0 | - |
| 5079 | 473594.90 | 1313318.54 | Картометрический метод | 5.0 | - |
| 5080 | 473616.03 | 1313317.65 | Картометрический метод | 5.0 | - |
| 5081 | 473634.56 | 1313316.86 | Картометрический метод | 5.0 | - |
| 5082 | 473641.92 | 1313316.55 | Картометрический метод | 5.0 | - |
| 5083 | 473652.13 | 1313315.63 | Картометрический метод | 5.0 | - |
| 5084 | 473654.36 | 1313315.43 | Картометрический метод | 5.0 | - |
| 5085 | 473656.74 | 1313315.21 | Картометрический метод | 5.0 | - |
| 5086 | 473669.26 | 1313312.31 | Картометрический метод | 5.0 | - |
| 5087 | 473687.28 | 1313308.14 | Картометрический метод | 5.0 | - |
| 5088 | 473705.00 | 1313304.03 | Картометрический метод | 5.0 | - |

2. Сведения о характерных точках границ объекта

| Обозначение характерных точек границ | Координаты, м | | Метод определения координат характерной точки | Средняя квадратическая погрешность положения характерной точки (Mt), м | Описание обозначения точки на местности (при наличии) |
|---|---|---|---|---|---|
| | X | Y | | | |
| 1 | 2 | 3 | 4 | 5 | 6 |
| 5027 | 473722.25 | 1313300.04 | Картометрический метод | 5.0 | - |
| 5089 | 473186.54 | 1313327.17 | Картометрический метод | 5.0 | - |
| 5090 | 473213.56 | 1313337.52 | Картометрический метод | 5.0 | - |
| 5091 | 473218.93 | 1313320.99 | Картометрический метод | 5.0 | - |
| 5092 | 473224.69 | 1313322.42 | Картометрический метод | 5.0 | - |
| 5093 | 473230.30 | 1313302.38 | Картометрический метод | 5.0 | - |
| 5094 | 473257.85 | 1313309.28 | Картометрический метод | 5.0 | - |
| 5095 | 473254.50 | 1313316.78 | Картометрический метод | 5.0 | - |
| 5096 | 473257.65 | 1313318.28 | Картометрический метод | 5.0 | - |
| 5097 | 473252.41 | 1313329.31 | Картометрический метод | 5.0 | - |
| 5098 | 473243.65 | 1313347.74 | Картометрический метод | 5.0 | - |
| 5099 | 473235.33 | 1313365.27 | Картометрический метод | 5.0 | - |
| 5100 | 473227.04 | 1313382.71 | Картометрический метод | 5.0 | - |
| 5101 | 473224.91 | 1313387.19 | Картометрический метод | 5.0 | - |
| 5102 | 473223.46 | 1313390.25 | Картометрический метод | 5.0 | - |
| 5103 | 473214.39 | 1313409.34 | Картометрический метод | 5.0 | - |
| 5104 | 473205.82 | 1313427.37 | Картометрический метод | 5.0 | - |
| 5105 | 473198.37 | 1313443.05 | Картометрический метод | 5.0 | - |
| 5106 | 473189.22 | 1313446.45 | Картометрический метод | 5.0 | - |
| 5107 | 473168.65 | 1313441.31 | Картометрический метод | 5.0 | - |
| 5108 | 473146.41 | 1313435.48 | Картометрический метод | 5.0 | - |
| 5109 | 473142.17 | 1313429.01 | Картометрический метод | 5.0 | - |
| 5110 | 473149.54 | 1313412.09 | Картометрический метод | 5.0 | - |
| 5111 | 473157.77 | 1313393.19 | Картометрический метод | 5.0 | - |
| 5112 | 473165.91 | 1313374.51 | Картометрический метод | 5.0 | - |

2. Сведения о характерных точках границ объекта

| Обозначение характерных точек границ | Координаты, м | | Метод определения координат характерной точки | Средняя квадратическая погрешность положения характерной точки (Mt), м | Описание обозначения точки на местности (при наличии) |
|---|---|---|---|---|---|
| | X | Y | | | |
| 1 | 2 | 3 | 4 | 5 | 6 |
| 5113 | 473167.10 | 1313371.79 | Картометрический метод | 5.0 | - |
| 5114 | 473168.41 | 1313368.77 | Картометрический метод | 5.0 | - |
| 5115 | 473176.74 | 1313349.65 | Картометрический метод | 5.0 | - |
| 5116 | 473185.47 | 1313329.61 | Картометрический метод | 5.0 | - |
| 5089 | 473186.54 | 1313327.17 | Картометрический метод | 5.0 | - |
| 5117 | 473019.43 | 1313319.86 | Картометрический метод | 5.0 | - |
| 5118 | 473012.62 | 1313336.84 | Картометрический метод | 5.0 | - |
| 5119 | 473011.13 | 1313340.58 | Картометрический метод | 5.0 | - |
| 5120 | 473004.97 | 1313355.94 | Картометрический метод | 5.0 | - |
| 5121 | 472997.17 | 1313375.37 | Картометрический метод | 5.0 | - |
| 5122 | 472989.73 | 1313393.94 | Картометрический метод | 5.0 | - |
| 5123 | 472982.28 | 1313412.50 | Картометрический метод | 5.0 | - |
| 5124 | 472974.91 | 1313430.88 | Картометрический метод | 5.0 | - |
| 5125 | 472960.94 | 1313433.49 | Картометрический метод | 5.0 | - |
| 5126 | 472932.55 | 1313421.61 | Картометрический метод | 5.0 | - |
| 5127 | 472916.93 | 1313454.50 | Картометрический метод | 5.0 | - |
| 5128 | 472955.40 | 1313469.76 | Картометрический метод | 5.0 | - |
| 5129 | 472943.07 | 1313495.20 | Картометрический метод | 5.0 | - |
| 5130 | 472935.61 | 1313510.56 | Картометрический метод | 5.0 | - |
| 5131 | 472926.67 | 1313528.99 | Картометрический метод | 5.0 | - |
| 5132 | 472918.79 | 1313545.22 | Картометрический метод | 5.0 | - |
| 5133 | 472909.04 | 1313565.30 | Картометрический метод | 5.0 | - |
| 5134 | 472909.17 | 1313582.12 | Картометрический метод | 5.0 | - |
| 5135 | 472895.98 | 1313583.89 | Картометрический метод | 5.0 | - |
| 5136 | 472895.49 | 1313591.99 | Картометрический метод | 5.0 | - |

2. Сведения о характерных точках границ объекта

| Обозначение характерных точек границ | Координаты, м | | Метод определения координат характерной точки | Средняя квадратическая погрешность положения характерной точки (Mt), м | Описание обозначения точки на местности (при наличии) |
|---|---|---|---|---|---|
| | X | Y | | | |
| 1 | 2 | 3 | 4 | 5 | 6 |
| 5137 | 472900.46 | 1313591.43 | Картометрический метод | 5.0 | - |
| 5138 | 472919.73 | 1313588.71 | Картометрический метод | 5.0 | - |
| 5139 | 472939.30 | 1313589.53 | Картометрический метод | 5.0 | - |
| 5140 | 472958.85 | 1313590.36 | Картометрический метод | 5.0 | - |
| 5141 | 472978.56 | 1313591.18 | Картометрический метод | 5.0 | - |
| 5142 | 472998.43 | 1313592.02 | Картометрический метод | 5.0 | - |
| 5143 | 473016.67 | 1313592.78 | Картометрический метод | 5.0 | - |
| 5144 | 473025.04 | 1313622.83 | Картометрический метод | 5.0 | - |
| 5145 | 473034.38 | 1313623.16 | Картометрический метод | 5.0 | - |
| 5146 | 473024.23 | 1313589.90 | Картометрический метод | 5.0 | - |
| 5147 | 473042.55 | 1313579.00 | Картометрический метод | 5.0 | - |
| 5148 | 473059.89 | 1313568.68 | Картометрический метод | 5.0 | - |
| 5149 | 473079.89 | 1313554.86 | Картометрический метод | 5.0 | - |
| 5150 | 473103.12 | 1313538.81 | Картометрический метод | 5.0 | - |
| 5151 | 473116.96 | 1313523.35 | Картометрический метод | 5.0 | - |
| 5152 | 473119.48 | 1313510.40 | Картометрический метод | 5.0 | - |
| 5153 | 473124.49 | 1313517.08 | Картометрический метод | 5.0 | - |
| 5154 | 473131.91 | 1313510.31 | Картометрический метод | 5.0 | - |
| 5155 | 473122.05 | 1313497.16 | Картометрический метод | 5.0 | - |
| 5156 | 473125.10 | 1313481.44 | Картометрический метод | 5.0 | - |
| 5157 | 473129.79 | 1313457.30 | Картометрический метод | 5.0 | - |
| 5158 | 473132.25 | 1313449.92 | Картометрический метод | 5.0 | - |
| 5159 | 473138.16 | 1313446.05 | Картометрический метод | 5.0 | - |
| 5160 | 473153.31 | 1313449.84 | Картометрический метод | 5.0 | - |
| 5161 | 473189.30 | 1313458.84 | Картометрический метод | 5.0 | - |

2. Сведения о характерных точках границ объекта

| Обозначение характерных точек границ | Координаты, м | | Метод определения координат характерной точки | Средняя квадратическая погрешность положения характерной точки (Mt), м | Описание обозначения точки на местности (при наличии) |
|---|---|---|---|---|---|
| | X | Y | | | |
| 1 | 2 | 3 | 4 | 5 | 6 |
| 5162 | 473200.84 | 1313461.72 | Картометрический метод | 5.0 | - |
| 5163 | 473203.74 | 1313468.65 | Картометрический метод | 5.0 | - |
| 5164 | 473200.84 | 1313496.18 | Картометрический метод | 5.0 | - |
| 5165 | 473198.60 | 1313517.42 | Картометрический метод | 5.0 | - |
| 5166 | 473197.47 | 1313520.11 | Картометрический метод | 5.0 | - |
| 5167 | 473177.32 | 1313538.51 | Картометрический метод | 5.0 | - |
| 5168 | 473161.98 | 1313552.52 | Картометрический метод | 5.0 | - |
| 5169 | 473159.36 | 1313554.90 | Картометрический метод | 5.0 | - |
| 5170 | 473145.10 | 1313567.92 | Картометрический метод | 5.0 | - |
| 5171 | 473129.63 | 1313582.04 | Картометрический метод | 5.0 | - |
| 5172 | 473115.39 | 1313595.04 | Картометрический метод | 5.0 | - |
| 5173 | 473107.17 | 1313602.55 | Картометрический метод | 5.0 | - |
| 5174 | 473092.82 | 1313615.65 | Картометрический метод | 5.0 | - |
| 5175 | 473091.68 | 1313624.34 | Картометрический метод | 5.0 | - |
| 5176 | 473091.66 | 1313624.49 | Картометрический метод | 5.0 | - |
| 5177 | 473089.71 | 1313639.28 | Картометрический метод | 5.0 | - |
| 5178 | 473087.10 | 1313659.14 | Картометрический метод | 5.0 | - |
| 5179 | 473086.89 | 1313660.69 | Картометрический метод | 5.0 | - |
| 5180 | 473082.89 | 1313681.82 | Картометрический метод | 5.0 | - |
| 5181 | 473079.67 | 1313698.87 | Картометрический метод | 5.0 | - |
| 5182 | 473080.15 | 1313700.65 | Картометрический метод | 5.0 | - |
| 5183 | 473082.89 | 1313710.69 | Картометрический метод | 5.0 | - |
| 5184 | 473084.25 | 1313715.72 | Картометрический метод | 5.0 | - |
| 5185 | 473092.95 | 1313722.85 | Картометрический метод | 5.0 | - |
| 5186 | 473107.93 | 1313735.13 | Картометрический метод | 5.0 | - |

2. Сведения о характерных точках границ объекта

| Обозначение характерных точек границ | Координаты, м | | Метод определения координат характерной точки | Средняя квадратическая погрешность положения характерной точки (Mt), м | Описание обозначения точки на местности (при наличии) |
|---|---|---|---|---|---|
| | X | Y | | | |
| 1 | 2 | 3 | 4 | 5 | 6 |
| 5187 | 473124.46 | 1313748.68 | Картометрический метод | 5.0 | - |
| 5188 | 473136.92 | 1313759.63 | Картометрический метод | 5.0 | - |
| 5189 | 473139.09 | 1313761.56 | Картометрический метод | 5.0 | - |
| 5190 | 473152.45 | 1313773.48 | Картометрический метод | 5.0 | - |
| 5191 | 473165.17 | 1313784.82 | Картометрический метод | 5.0 | - |
| 5192 | 473166.75 | 1313786.23 | Картометрический метод | 5.0 | - |
| 5193 | 473167.53 | 1313798.20 | Картометрический метод | 5.0 | - |
| 5194 | 473155.83 | 1313820.30 | Картометрический метод | 5.0 | - |
| 5195 | 473155.61 | 1313820.86 | Картометрический метод | 5.0 | - |
| 5196 | 473149.40 | 1313837.24 | Картометрический метод | 5.0 | - |
| 5197 | 473139.29 | 1313840.63 | Картометрический метод | 5.0 | - |
| 5198 | 473137.00 | 1313838.70 | Картометрический метод | 5.0 | - |
| 5199 | 473118.20 | 1313822.82 | Картометрический метод | 5.0 | - |
| 5200 | 473116.28 | 1313821.20 | Картометрический метод | 5.0 | - |
| 5201 | 473099.49 | 1313807.03 | Картометрический метод | 5.0 | - |
| 5202 | 473083.11 | 1313793.20 | Картометрический метод | 5.0 | - |
| 5203 | 473066.18 | 1313778.90 | Картометрический метод | 5.0 | - |
| 5204 | 473059.72 | 1313773.46 | Картометрический метод | 5.0 | - |
| 5205 | 473051.66 | 1313764.88 | Картометрический метод | 5.0 | - |
| 5206 | 473032.81 | 1313744.85 | Картометрический метод | 5.0 | - |
| 5207 | 473008.03 | 1313718.70 | Картометрический метод | 5.0 | - |
| 5208 | 473005.79 | 1313720.69 | Картометрический метод | 5.0 | - |
| 5209 | 473018.62 | 1313734.24 | Картометрический метод | 5.0 | - |
| 5210 | 473012.09 | 1313740.43 | Картометрический метод | 5.0 | - |
| 5211 | 473016.55 | 1313745.14 | Картометрический метод | 5.0 | - |

2. Сведения о характерных точках границ объекта

| Обозначение характерных точек границ | Координаты, м | | Метод определения координат характерной точки | Средняя квадратическая погрешность положения характерной точки (Mt), м | Описание обозначения точки на местности (при наличии) |
|---|---|---|---|---|---|
| | X | Y | | | |
| 1 | 2 | 3 | 4 | 5 | 6 |
| 5212 | 472989.85 | 1313777.39 | Картометрический метод | 5.0 | - |
| 5213 | 472996.06 | 1313782.90 | Картометрический метод | 5.0 | - |
| 5214 | 473001.45 | 1313775.92 | Картометрический метод | 5.0 | - |
| 5215 | 473019.46 | 1313752.55 | Картометрический метод | 5.0 | - |
| 5216 | 473034.77 | 1313768.83 | Картометрический метод | 5.0 | - |
| 5217 | 473049.50 | 1313784.46 | Картометрический метод | 5.0 | - |
| 5218 | 473052.80 | 1313787.24 | Картометрический метод | 5.0 | - |
| 5219 | 473067.99 | 1313800.07 | Картометрический метод | 5.0 | - |
| 5220 | 473083.37 | 1313813.05 | Картометрический метод | 5.0 | - |
| 5221 | 473099.90 | 1313827.01 | Картометрический метод | 5.0 | - |
| 5222 | 473117.11 | 1313841.38 | Картометрический метод | 5.0 | - |
| 5223 | 473136.09 | 1313857.40 | Картометрический метод | 5.0 | - |
| 5224 | 473137.78 | 1313867.60 | Картометрический метод | 5.0 | - |
| 5225 | 473129.56 | 1313889.27 | Картометрический метод | 5.0 | - |
| 5226 | 473143.41 | 1313899.77 | Картометрический метод | 5.0 | - |
| 5227 | 473186.76 | 1313858.04 | Картометрический метод | 5.0 | - |
| 5228 | 473158.20 | 1313842.26 | Картометрический метод | 5.0 | - |
| 5229 | 473164.96 | 1313824.43 | Картометрический метод | 5.0 | - |
| 5230 | 473167.30 | 1313820.01 | Картометрический метод | 5.0 | - |
| 5231 | 473178.84 | 1313798.20 | Картометрический метод | 5.0 | - |
| 5232 | 473180.69 | 1313794.71 | Картометрический метод | 5.0 | - |
| 5233 | 473181.26 | 1313793.64 | Картометрический метод | 5.0 | - |
| 5234 | 473191.82 | 1313778.12 | Картометрический метод | 5.0 | - |
| 5235 | 473203.48 | 1313760.99 | Картометрический метод | 5.0 | - |
| 5236 | 473212.49 | 1313747.75 | Картометрический метод | 5.0 | - |

2. Сведения о характерных точках границ объекта

| Обозначение характерных точек границ | Координаты, м | | Метод определения координат характерной точки | Средняя квадратическая погрешность положения характерной точки (Mt), м | Описание обозначения точки на местности (при наличии) |
|---|---|---|---|---|---|
| | X | Y | | | |
| 1 | 2 | 3 | 4 | 5 | 6 |
| 5237 | 473219.92 | 1313746.38 | Картометрический метод | 5.0 | - |
| 5238 | 473239.57 | 1313764.51 | Картометрический метод | 5.0 | - |
| 5239 | 473257.27 | 1313780.84 | Картометрический метод | 5.0 | - |
| 5240 | 473271.68 | 1313794.13 | Картометрический метод | 5.0 | - |
| 5241 | 473271.97 | 1313794.40 | Картометрический метод | 5.0 | - |
| 5242 | 473286.68 | 1313807.96 | Картометрический метод | 5.0 | - |
| 5243 | 473298.86 | 1313819.21 | Картометрический метод | 5.0 | - |
| 5244 | 473297.51 | 1313820.67 | Картометрический метод | 5.0 | - |
| 5245 | 473306.40 | 1313828.88 | Картометрический метод | 5.0 | - |
| 5246 | 473308.36 | 1313827.91 | Картометрический метод | 5.0 | - |
| 5247 | 473318.73 | 1313837.50 | Картометрический метод | 5.0 | - |
| 5248 | 473347.30 | 1313839.11 | Картометрический метод | 5.0 | - |
| 5249 | 473395.63 | 1313847.65 | Картометрический метод | 5.0 | - |
| 5250 | 473457.31 | 1313866.61 | Картометрический метод | 5.0 | - |
| 5251 | 473491.49 | 1313884.23 | Картометрический метод | 5.0 | - |
| 5252 | 473507.52 | 1313894.32 | Картометрический метод | 5.0 | - |
| 5253 | 473507.82 | 1313899.02 | Картометрический метод | 5.0 | - |
| 5254 | 473497.32 | 1313905.18 | Картометрический метод | 5.0 | - |
| 5255 | 473487.18 | 1313905.18 | Картометрический метод | 5.0 | - |
| 5256 | 473469.50 | 1313896.57 | Картометрический метод | 5.0 | - |
| 5257 | 473428.60 | 1313875.81 | Картометрический метод | 5.0 | - |
| 5258 | 473410.76 | 1313868.13 | Картометрический метод | 5.0 | - |
| 5259 | 473398.31 | 1313868.13 | Картометрический метод | 5.0 | - |
| 5260 | 473396.47 | 1313875.81 | Картометрический метод | 5.0 | - |
| 5261 | 473385.14 | 1313903.59 | Картометрический метод | 5.0 | - |

2. Сведения о характерных точках границ объекта

| Обозначение характерных точек границ | Координаты, м | | Метод определения координат характерной точки | Средняя квадратическая погрешность положения характерной точки (Mt), м | Описание обозначения точки на местности (при наличии) |
|---|---|---|---|---|---|
| | X | Y | | | |
| 1 | 2 | 3 | 4 | 5 | 6 |
| 5262 | 473375.75 | 1313899.55 | Картометрический метод | 5.0 | - |
| 5263 | 473363.30 | 1313899.55 | Картометрический метод | 5.0 | - |
| 5264 | 473361.46 | 1313907.23 | Картометрический метод | 5.0 | - |
| 5265 | 473346.54 | 1313943.83 | Картометрический метод | 5.0 | - |
| 5266 | 473340.76 | 1313964.06 | Картометрический метод | 5.0 | - |
| 5267 | 473326.89 | 1313953.46 | Картометрический метод | 5.0 | - |
| 5268 | 473310.96 | 1313951.13 | Картометрический метод | 5.0 | - |
| 5269 | 473298.68 | 1313950.69 | Картометрический метод | 5.0 | - |
| 5270 | 473288.60 | 1313955.22 | Картометрический метод | 5.0 | - |
| 5271 | 473332.35 | 1313993.52 | Картометрический метод | 5.0 | - |
| 5272 | 473331.17 | 1313997.64 | Картометрический метод | 5.0 | - |
| 5273 | 473327.78 | 1314007.12 | Картометрический метод | 5.0 | - |
| 5274 | 473314.92 | 1313995.17 | Картометрический метод | 5.0 | - |
| 5275 | 473309.97 | 1314000.27 | Картометрический метод | 5.0 | - |
| 5276 | 473294.07 | 1314016.71 | Картометрический метод | 5.0 | - |
| 5277 | 473289.81 | 1314018.35 | Картометрический метод | 5.0 | - |
| 5278 | 473286.55 | 1314019.60 | Картометрический метод | 5.0 | - |
| 5279 | 473268.37 | 1314031.04 | Картометрический метод | 5.0 | - |
| 5280 | 473256.72 | 1314043.14 | Картометрический метод | 5.0 | - |
| 5281 | 473252.94 | 1314037.50 | Картометрический метод | 5.0 | - |
| 5282 | 473176.99 | 1313992.04 | Картометрический метод | 5.0 | - |
| 5283 | 473135.61 | 1313961.28 | Картометрический метод | 5.0 | - |
| 5284 | 473115.92 | 1313948.20 | Картометрический метод | 5.0 | - |
| 5285 | 473105.77 | 1313948.66 | Картометрический метод | 5.0 | - |
| 5286 | 473074.77 | 1313953.58 | Картометрический метод | 5.0 | - |

2. Сведения о характерных точках границ объекта

| Обозначение характерных точек границ | Координаты, м | | Метод определения координат характерной точки | Средняя квадратическая погрешность положения характерной точки (Mt), м | Описание обозначения точки на местности (при наличии) |
|---|---|---|---|---|---|
| | X | Y | | | |
| 1 | 2 | 3 | 4 | 5 | 6 |
| 5287 | 473034.49 | 1313954.28 | Картометрический метод | 5.0 | - |
| 5288 | 472998.97 | 1313956.68 | Картометрический метод | 5.0 | - |
| 5289 | 472980.00 | 1313955.83 | Картометрический метод | 5.0 | - |
| 5290 | 472963.67 | 1313957.60 | Картометрический метод | 5.0 | - |
| 5291 | 472945.62 | 1313955.62 | Картометрический метод | 5.0 | - |
| 5292 | 472933.99 | 1313953.78 | Картометрический метод | 5.0 | - |
| 5293 | 472922.40 | 1313951.60 | Картометрический метод | 5.0 | - |
| 5294 | 472901.06 | 1313947.93 | Картометрический метод | 5.0 | - |
| 5295 | 472879.73 | 1313944.25 | Картометрический метод | 5.0 | - |
| 5296 | 472868.62 | 1313941.24 | Картометрический метод | 5.0 | - |
| 5297 | 472857.60 | 1313937.68 | Картометрический метод | 5.0 | - |
| 5298 | 472849.14 | 1313935.45 | Картометрический метод | 5.0 | - |
| 5299 | 472840.59 | 1313933.79 | Картометрический метод | 5.0 | - |
| 5300 | 472830.13 | 1313933.61 | Картометрический метод | 5.0 | - |
| 5301 | 472819.68 | 1313935.01 | Картометрический метод | 5.0 | - |
| 5302 | 472807.64 | 1313937.38 | Картометрический метод | 5.0 | - |
| 5303 | 472795.60 | 1313939.63 | Картометрический метод | 5.0 | - |
| 5304 | 472783.59 | 1313941.40 | Картометрический метод | 5.0 | - |
| 5305 | 472771.54 | 1313943.02 | Картометрический метод | 5.0 | - |
| 5306 | 472757.33 | 1313944.72 | Картометрический метод | 5.0 | - |
| 5307 | 472743.09 | 1313945.95 | Картометрический метод | 5.0 | - |
| 5308 | 472726.44 | 1313946.04 | Картометрический метод | 5.0 | - |
| 5309 | 472720.20 | 1313945.92 | Картометрический метод | 5.0 | - |
| 5310 | 472720.36 | 1313942.71 | Картометрический метод | 5.0 | - |
| 5311 | 472749.09 | 1313940.51 | Картометрический метод | 5.0 | - |

2. Сведения о характерных точках границ объекта

| Обозначение характерных точек границ | Координаты, м | | Метод определения координат характерной точки | Средняя квадратическая погрешность положения характерной точки (Mt), м | Описание обозначения точки на местности (при наличии) |
|---|---|---|---|---|---|
| | X | Y | | | |
| 1 | 2 | 3 | 4 | 5 | 6 |
| 5312 | 472746.91 | 1313895.47 | Картометрический метод | 5.0 | - |
| 5313 | 472767.96 | 1313889.55 | Картометрический метод | 5.0 | - |
| 5314 | 472770.78 | 1313876.74 | Картометрический метод | 5.0 | - |
| 5315 | 472783.50 | 1313873.45 | Картометрический метод | 5.0 | - |
| 5316 | 472785.60 | 1313863.91 | Картометрический метод | 5.0 | - |
| 5317 | 472848.22 | 1313863.91 | Картометрический метод | 5.0 | - |
| 5318 | 473021.76 | 1313705.06 | Картометрический метод | 5.0 | - |
| 5319 | 473023.49 | 1313703.48 | Картометрический метод | 5.0 | - |
| 5320 | 473023.38 | 1313703.29 | Картометрический метод | 5.0 | - |
| 5321 | 473022.76 | 1313702.27 | Картометрический метод | 5.0 | - |
| 5322 | 473039.03 | 1313687.38 | Картометрический метод | 5.0 | - |
| 5323 | 472994.15 | 1313613.03 | Картометрический метод | 5.0 | - |
| 5324 | 472941.46 | 1313611.44 | Картометрический метод | 5.0 | - |
| 5325 | 472942.30 | 1313619.89 | Картометрический метод | 5.0 | - |
| 5326 | 472922.26 | 1313619.17 | Картометрический метод | 5.0 | - |
| 5327 | 472921.57 | 1313610.84 | Картометрический метод | 5.0 | - |
| 5328 | 472899.99 | 1313610.19 | Картометрический метод | 5.0 | - |
| 5329 | 472899.78 | 1313618.37 | Картометрический метод | 5.0 | - |
| 5330 | 472873.82 | 1313617.45 | Картометрический метод | 5.0 | - |
| 5331 | 472874.14 | 1313609.41 | Картометрический метод | 5.0 | - |
| 5332 | 472863.04 | 1313609.07 | Картометрический метод | 5.0 | - |
| 5333 | 472865.02 | 1313578.71 | Картометрический метод | 5.0 | - |
| 5334 | 472812.66 | 1313580.03 | Картометрический метод | 5.0 | - |
| 5335 | 472662.19 | 1313457.69 | Картометрический метод | 5.0 | - |
| 5336 | 472746.69 | 1313348.45 | Картометрический метод | 5.0 | - |

2. Сведения о характерных точках границ объекта

| Обозначение характерных точек границ | Координаты, м | | Метод определения координат характерной точки | Средняя квадратическая погрешность положения характерной точки (Mt), м | Описание обозначения точки на местности (при наличии) |
|---|---|---|---|---|---|
| | X | Y | | | |
| 1 | 2 | 3 | 4 | 5 | 6 |
| 5337 | 472897.00 | 1313407.80 | Картометрический метод | 5.0 | - |
| 5338 | 472904.22 | 1313388.42 | Картометрический метод | 5.0 | - |
| 5339 | 472912.54 | 1313391.70 | Картометрический метод | 5.0 | - |
| 5340 | 472936.57 | 1313327.20 | Картометрический метод | 5.0 | - |
| 5341 | 472945.72 | 1313303.03 | Картометрический метод | 5.0 | - |
| 5342 | 472987.08 | 1313306.76 | Картометрический метод | 5.0 | - |
| 5343 | 472978.63 | 1313324.56 | Картометрический метод | 5.0 | - |
| 5344 | 472980.52 | 1313325.23 | Картометрический метод | 5.0 | - |
| 5345 | 472987.95 | 1313309.41 | Картометрический метод | 5.0 | - |
| 5117 | 473019.43 | 1313319.86 | Картометрический метод | 5.0 | - |
| 5346 | 473033.77 | 1313310.97 | Картометрический метод | 5.0 | - |
| 5347 | 473063.80 | 1313313.68 | Картометрический метод | 5.0 | - |
| 5348 | 473061.35 | 1313320.24 | Картометрический метод | 5.0 | - |
| 5349 | 473065.99 | 1313322.69 | Картометрический метод | 5.0 | - |
| 5350 | 473089.83 | 1313335.32 | Картометрический метод | 5.0 | - |
| 5351 | 473082.43 | 1313351.93 | Картометрический метод | 5.0 | - |
| 5352 | 473074.47 | 1313369.82 | Картометрический метод | 5.0 | - |
| 5353 | 473066.34 | 1313388.07 | Картометрический метод | 5.0 | - |
| 5354 | 473067.38 | 1313388.51 | Картометрический метод | 5.0 | - |
| 5355 | 473058.50 | 1313406.44 | Картометрический метод | 5.0 | - |
| 5356 | 473058.21 | 1313406.33 | Картометрический метод | 5.0 | - |
| 5357 | 473051.75 | 1313420.83 | Картометрический метод | 5.0 | - |
| 5358 | 473047.91 | 1313423.98 | Картометрический метод | 5.0 | - |
| 5359 | 473047.28 | 1313424.49 | Картометрический метод | 5.0 | - |
| 5360 | 473022.38 | 1313426.23 | Картометрический метод | 5.0 | - |

2. Сведения о характерных точках границ объекта

| Обозначение характерных точек границ | Координаты, м | | Метод определения координат характерной точки | Средняя квадратическая погрешность положения характерной точки (Mt), м | Описание обозначения точки на местности (при наличии) |
|---|---|---|---|---|---|
| | X | Y | | | |
| 1 | 2 | 3 | 4 | 5 | 6 |
| 5361 | 472992.21 | 1313428.34 | Картометрический метод | 5.0 | - |
| 5362 | 472988.60 | 1313423.62 | Картометрический метод | 5.0 | - |
| 5363 | 472991.55 | 1313416.27 | Картометрический метод | 5.0 | - |
| 5364 | 472998.83 | 1313398.11 | Картометрический метод | 5.0 | - |
| 5365 | 473006.50 | 1313378.98 | Картометрический метод | 5.0 | - |
| 5366 | 473014.12 | 1313359.98 | Картометрический метод | 5.0 | - |
| 5367 | 473021.74 | 1313340.98 | Картометрический метод | 5.0 | - |
| 5368 | 473029.31 | 1313322.09 | Картометрический метод | 5.0 | - |
| 5369 | 473030.18 | 1313319.93 | Картометрический метод | 5.0 | - |
| 5346 | 473033.77 | 1313310.97 | Картометрический метод | 5.0 | - |
| 5370 | 473108.62 | 1313317.71 | Картометрический метод | 5.0 | - |
| 5371 | 473114.59 | 1313318.25 | Картометрический метод | 5.0 | - |
| 5372 | 473138.99 | 1313328.49 | Картометрический метод | 5.0 | - |
| 5373 | 473140.53 | 1313325.27 | Картометрический метод | 5.0 | - |
| 5374 | 473171.58 | 1313336.49 | Картометрический метод | 5.0 | - |
| 5375 | 473170.56 | 1313338.84 | Картометрический метод | 5.0 | - |
| 5376 | 473163.05 | 1313356.07 | Картометрический метод | 5.0 | - |
| 5377 | 473155.29 | 1313373.89 | Картометрический метод | 5.0 | - |
| 5378 | 473147.72 | 1313391.23 | Картометрический метод | 5.0 | - |
| 5379 | 473139.94 | 1313409.10 | Картометрический метод | 5.0 | - |
| 5380 | 473133.14 | 1313424.71 | Картометрический метод | 5.0 | - |
| 5381 | 473125.98 | 1313428.21 | Картометрический метод | 5.0 | - |
| 5382 | 473096.45 | 1313425.90 | Картометрический метод | 5.0 | - |
| 5383 | 473067.58 | 1313423.64 | Картометрический метод | 5.0 | - |
| 5384 | 473064.06 | 1313417.79 | Картометрический метод | 5.0 | - |

2. Сведения о характерных точках границ объекта

| Обозначение характерных точек границ | Координаты, м | | Метод определения координат характерной точки | Средняя квадратическая погрешность положения характерной точки (Mt), м | Описание обозначения точки на местности (при наличии) |
|---|---|---|---|---|---|
| | X | Y | | | |
| 1 | 2 | 3 | 4 | 5 | 6 |
| 5385 | 473076.46 | 1313389.94 | Картометрический метод | 5.0 | - |
| 5386 | 473084.36 | 1313372.19 | Картометрический метод | 5.0 | - |
| 5387 | 473092.53 | 1313353.84 | Картометрический метод | 5.0 | - |
| 5388 | 473100.58 | 1313335.75 | Картометрический метод | 5.0 | - |
| 5389 | 473101.63 | 1313333.43 | Картометрический метод | 5.0 | - |
| 5370 | 473108.62 | 1313317.71 | Картометрический метод | 5.0 | - |
| 5390 | 473959.51 | 1313378.52 | Картометрический метод | 5.0 | - |
| 5391 | 473964.39 | 1313382.53 | Картометрический метод | 5.0 | - |
| 5392 | 473965.81 | 1313383.70 | Картометрический метод | 5.0 | - |
| 5393 | 473980.69 | 1313395.90 | Картометрический метод | 5.0 | - |
| 5394 | 473961.00 | 1313418.62 | Картометрический метод | 5.0 | - |
| 5395 | 473955.22 | 1313425.30 | Картометрический метод | 5.0 | - |
| 5396 | 473935.21 | 1313402.40 | Картометрический метод | 5.0 | - |
| 5397 | 473949.13 | 1313383.21 | Картометрический метод | 5.0 | - |
| 5398 | 473955.42 | 1313383.51 | Картометрический метод | 5.0 | - |
| 5390 | 473959.51 | 1313378.52 | Картометрический метод | 5.0 | - |
| 5399 | 473432.11 | 1313419.15 | Картометрический метод | 5.0 | - |
| 5400 | 473437.98 | 1313431.93 | Картометрический метод | 5.0 | - |
| 5401 | 473429.26 | 1313458.87 | Картометрический метод | 5.0 | - |
| 5402 | 473412.53 | 1313462.12 | Картометрический метод | 5.0 | - |
| 5403 | 473392.23 | 1313466.07 | Картометрический метод | 5.0 | - |
| 5404 | 473372.59 | 1313470.95 | Картометрический метод | 5.0 | - |
| 5405 | 473355.65 | 1313479.28 | Картометрический метод | 5.0 | - |
| 5406 | 473345.39 | 1313486.60 | Картометрический метод | 5.0 | - |
| 5407 | 473339.77 | 1313493.29 | Картометрический метод | 5.0 | - |

2. Сведения о характерных точках границ объекта

| Обозначение характерных точек границ | Координаты, м | | Метод определения координат характерной точки | Средняя квадратическая погрешность положения характерной точки (Mt), м | Описание обозначения точки на местности (при наличии) |
|---|---|---|---|---|---|
| | X | Y | | | |
| 1 | 2 | 3 | 4 | 5 | 6 |
| 5408 | 473325.30 | 1313510.50 | Картометрический метод | 5.0 | - |
| 5409 | 473304.68 | 1313535.01 | Картометрический метод | 5.0 | - |
| 5410 | 473294.59 | 1313547.01 | Картометрический метод | 5.0 | - |
| 5411 | 473288.49 | 1313555.21 | Картометрический метод | 5.0 | - |
| 5412 | 473261.45 | 1313529.81 | Картометрический метод | 5.0 | - |
| 5413 | 473260.82 | 1313509.19 | Картометрический метод | 5.0 | - |
| 5414 | 473259.23 | 1313498.15 | Картометрический метод | 5.0 | - |
| 5415 | 473289.33 | 1313486.27 | Картометрический метод | 5.0 | - |
| 5416 | 473280.29 | 1313468.59 | Картометрический метод | 5.0 | - |
| 5417 | 473302.94 | 1313461.21 | Картометрический метод | 5.0 | - |
| 5418 | 473320.64 | 1313455.45 | Картометрический метод | 5.0 | - |
| 5419 | 473321.92 | 1313455.03 | Картометрический метод | 5.0 | - |
| 5420 | 473325.17 | 1313453.98 | Картометрический метод | 5.0 | - |
| 5421 | 473341.11 | 1313448.79 | Картометрический метод | 5.0 | - |
| 5422 | 473360.13 | 1313442.59 | Картометрический метод | 5.0 | - |
| 5423 | 473379.17 | 1313436.39 | Картометрический метод | 5.0 | - |
| 5424 | 473399.01 | 1313429.93 | Картометрический метод | 5.0 | - |
| 5425 | 473418.75 | 1313423.50 | Картометрический метод | 5.0 | - |
| 5399 | 473432.11 | 1313419.15 | Картометрический метод | 5.0 | - |
| 5426 | 473066.96 | 1313435.62 | Картометрический метод | 5.0 | - |
| 5427 | 473094.88 | 1313437.81 | Картометрический метод | 5.0 | - |
| 5428 | 473122.44 | 1313439.97 | Картометрический метод | 5.0 | - |
| 5429 | 473123.71 | 1313443.92 | Картометрический метод | 5.0 | - |
| 5430 | 473120.10 | 1313454.76 | Картометрический метод | 5.0 | - |
| 5431 | 473117.75 | 1313466.86 | Картометрический метод | 5.0 | - |

2. Сведения о характерных точках границ объекта

| Обозначение характерных точек границ | Координаты, м | | Метод определения координат характерной точки | Средняя квадратическая погрешность положения характерной точки (Mt), м | Описание обозначения точки на местности (при наличии) |
|---|---|---|---|---|---|
| | X | Y | | | |
| 1 | 2 | 3 | 4 | 5 | 6 |
| 5432 | 473113.72 | 1313487.59 | Картометрический метод | 5.0 | - |
| 5433 | 473109.24 | 1313510.68 | Картометрический метод | 5.0 | - |
| 5434 | 473107.68 | 1313518.68 | Картометрический метод | 5.0 | - |
| 5435 | 473096.45 | 1313531.26 | Картометрический метод | 5.0 | - |
| 5436 | 473093.69 | 1313533.17 | Картометрический метод | 5.0 | - |
| 5437 | 473076.04 | 1313545.37 | Картометрический метод | 5.0 | - |
| 5438 | 473059.59 | 1313556.74 | Картометрический метод | 5.0 | - |
| 5439 | 473054.56 | 1313560.22 | Картометрический метод | 5.0 | - |
| 5440 | 473037.21 | 1313570.54 | Картометрический метод | 5.0 | - |
| 5441 | 473016.58 | 1313582.45 | Картометрический метод | 5.0 | - |
| 5442 | 473015.10 | 1313582.66 | Картометрический метод | 5.0 | - |
| 5443 | 472990.73 | 1313581.69 | Картометрический метод | 5.0 | - |
| 5444 | 472969.24 | 1313580.78 | Картометрический метод | 5.0 | - |
| 5445 | 472947.59 | 1313579.87 | Картометрический метод | 5.0 | - |
| 5446 | 472925.95 | 1313578.96 | Картометрический метод | 5.0 | - |
| 5447 | 472922.43 | 1313578.82 | Картометрический метод | 5.0 | - |
| 5448 | 472919.11 | 1313573.78 | Картометрический метод | 5.0 | - |
| 5449 | 472919.06 | 1313567.57 | Картометрический метод | 5.0 | - |
| 5450 | 472927.29 | 1313550.62 | Картометрический метод | 5.0 | - |
| 5451 | 472939.66 | 1313525.12 | Картометрический метод | 5.0 | - |
| 5452 | 472946.95 | 1313520.25 | Картометрический метод | 5.0 | - |
| 5453 | 472958.45 | 1313520.30 | Картометрический метод | 5.0 | - |
| 5454 | 472976.93 | 1313520.22 | Картометрический метод | 5.0 | - |
| 5455 | 472995.75 | 1313520.21 | Картометрический метод | 5.0 | - |
| 5456 | 473009.36 | 1313520.20 | Картометрический метод | 5.0 | - |

2. Сведения о характерных точках границ объекта

| Обозначение характерных точек границ | Координаты, м | | Метод определения координат характерной точки | Средняя квадратическая погрешность положения характерной точки (Mt), м | Описание обозначения точки на местности (при наличии) |
|---|---|---|---|---|---|
| | X | Y | | | |
| 1 | 2 | 3 | 4 | 5 | 6 |
| 5457 | 473023.99 | 1313509.01 | Картометрический метод | 5.0 | - |
| 5458 | 473040.53 | 1313496.36 | Картометрический метод | 5.0 | - |
| 5459 | 473042.81 | 1313494.62 | Картометрический метод | 5.0 | - |
| 5460 | 473051.92 | 1313485.46 | Картометрический метод | 5.0 | - |
| 5461 | 473055.55 | 1313479.77 | Картометрический метод | 5.0 | - |
| 5462 | 473061.67 | 1313464.35 | Картометрический метод | 5.0 | - |
| 5463 | 473059.54 | 1313463.82 | Картометрический метод | 5.0 | - |
| 5464 | 473061.53 | 1313443.96 | Картометрический метод | 5.0 | - |
| 5465 | 473061.93 | 1313439.95 | Картометрический метод | 5.0 | - |
| 5426 | 473066.96 | 1313435.62 | Картометрический метод | 5.0 | - |
| 5466 | 472988.91 | 1313440.63 | Картометрический метод | 5.0 | - |
| 5467 | 472992.24 | 1313446.95 | Картометрический метод | 5.0 | - |
| 5468 | 472982.67 | 1313479.09 | Картометрический метод | 5.0 | - |
| 5469 | 472988.19 | 1313478.46 | Картометрический метод | 5.0 | - |
| 5470 | 473005.77 | 1313476.45 | Картометрический метод | 5.0 | - |
| 5471 | 473021.19 | 1313468.17 | Картометрический метод | 5.0 | - |
| 5472 | 473051.23 | 1313446.06 | Картометрический метод | 5.0 | - |
| 5473 | 473048.34 | 1313473.66 | Картометрический метод | 5.0 | - |
| 5474 | 473045.17 | 1313480.33 | Картометрический метод | 5.0 | - |
| 5475 | 473033.93 | 1313488.65 | Картометрический метод | 5.0 | - |
| 5476 | 473015.76 | 1313502.10 | Картометрический метод | 5.0 | - |
| 5477 | 473005.85 | 1313502.10 | Картометрический метод | 5.0 | - |
| 5478 | 473005.87 | 1313510.20 | Картометрический метод | 5.0 | - |
| 5479 | 472986.77 | 1313510.22 | Картометрический метод | 5.0 | - |
| 5480 | 472978.57 | 1313510.22 | Картометрический метод | 5.0 | - |

2. Сведения о характерных точках границ объекта

| Обозначение характерных точек границ | Координаты, м | | Метод определения координат характерной точки | Средняя квадратическая погрешность положения характерной точки (Mt), м | Описание обозначения точки на местности (при наличии) |
|---|---|---|---|---|---|
| | X | Y | | | |
| 1 | 2 | 3 | 4 | 5 | 6 |
| 5481 | 472971.25 | 1313510.23 | Картометрический метод | 5.0 | - |
| 5482 | 472951.91 | 1313510.24 | Картометрический метод | 5.0 | - |
| 5483 | 472949.52 | 1313504.81 | Картометрический метод | 5.0 | - |
| 5484 | 472961.98 | 1313479.13 | Картометрический метод | 5.0 | - |
| 5485 | 472979.35 | 1313443.34 | Картометрический метод | 5.0 | - |
| 5486 | 472984.41 | 1313440.95 | Картометрический метод | 5.0 | - |
| 5466 | 472988.91 | 1313440.63 | Картометрический метод | 5.0 | - |
| 5487 | 473221.47 | 1313466.88 | Картометрический метод | 5.0 | - |
| 5488 | 473238.77 | 1313471.20 | Картометрический метод | 5.0 | - |
| 5489 | 473229.28 | 1313518.13 | Картометрический метод | 5.0 | - |
| 5490 | 473208.84 | 1313515.70 | Картометрический метод | 5.0 | - |
| 5491 | 473213.32 | 1313473.20 | Картометрический метод | 5.0 | - |
| 5487 | 473221.47 | 1313466.88 | Картометрический метод | 5.0 | - |
| 5492 | 473207.95 | 1313524.09 | Картометрический метод | 5.0 | - |
| 5493 | 473219.65 | 1313525.75 | Картометрический метод | 5.0 | - |
| 5494 | 473226.69 | 1313539.32 | Картометрический метод | 5.0 | - |
| 5495 | 473230.71 | 1313552.12 | Картометрический метод | 5.0 | - |
| 5496 | 473225.45 | 1313574.24 | Картометрический метод | 5.0 | - |
| 5497 | 473223.39 | 1313576.08 | Картометрический метод | 5.0 | - |
| 5498 | 473216.88 | 1313582.33 | Картометрический метод | 5.0 | - |
| 5499 | 473215.61 | 1313586.17 | Картометрический метод | 5.0 | - |
| 5500 | 473209.68 | 1313604.05 | Картометрический метод | 5.0 | - |
| 5501 | 473204.29 | 1313608.79 | Картометрический метод | 5.0 | - |
| 5502 | 473188.97 | 1313622.26 | Картометрический метод | 5.0 | - |
| 5503 | 473188.37 | 1313621.82 | Картометрический метод | 5.0 | - |

2. Сведения о характерных точках границ объекта

| Обозначение характерных точек границ | Координаты, м | | Метод определения координат характерной точки | Средняя квадратическая погрешность положения характерной точки (Mt), м | Описание обозначения точки на местности (при наличии) |
|---|---|---|---|---|---|
| | X | Y | | | |
| 1 | 2 | 3 | 4 | 5 | 6 |
| 5504 | 473170.42 | 1313638.56 | Картометрический метод | 5.0 | - |
| 5505 | 473168.26 | 1313641.47 | Картометрический метод | 5.0 | - |
| 5506 | 473160.16 | 1313652.39 | Картометрический метод | 5.0 | - |
| 5507 | 473153.87 | 1313668.44 | Картометрический метод | 5.0 | - |
| 5508 | 473151.72 | 1313673.92 | Картометрический метод | 5.0 | - |
| 5509 | 473143.31 | 1313695.37 | Картометрический метод | 5.0 | - |
| 5510 | 473139.68 | 1313704.62 | Картометрический метод | 5.0 | - |
| 5511 | 473128.86 | 1313732.20 | Картометрический метод | 5.0 | - |
| 5512 | 473121.86 | 1313733.62 | Картометрический метод | 5.0 | - |
| 5513 | 473096.76 | 1313713.04 | Картометрический метод | 5.0 | - |
| 5514 | 473093.06 | 1313710.02 | Картометрический метод | 5.0 | - |
| 5515 | 473089.98 | 1313698.15 | Картометрический метод | 5.0 | - |
| 5516 | 473093.24 | 1313680.94 | Картометрический метод | 5.0 | - |
| 5517 | 473096.95 | 1313660.94 | Картометрический метод | 5.0 | - |
| 5518 | 473099.69 | 1313640.13 | Картометрический метод | 5.0 | - |
| 5519 | 473102.26 | 1313620.57 | Картометрический метод | 5.0 | - |
| 5520 | 473111.71 | 1313611.94 | Картометрический метод | 5.0 | - |
| 5521 | 473127.14 | 1313597.86 | Картометрический метод | 5.0 | - |
| 5522 | 473129.25 | 1313595.93 | Картометрический метод | 5.0 | - |
| 5523 | 473147.37 | 1313579.39 | Картометрический метод | 5.0 | - |
| 5524 | 473163.89 | 1313564.31 | Картометрический метод | 5.0 | - |
| 5525 | 473178.10 | 1313551.34 | Картометрический метод | 5.0 | - |
| 5526 | 473192.28 | 1313538.40 | Картометрический метод | 5.0 | - |
| 5527 | 473206.08 | 1313525.79 | Картометрический метод | 5.0 | - |
| 5492 | 473207.95 | 1313524.09 | Картометрический метод | 5.0 | - |

2. Сведения о характерных точках границ объекта

| Обозначение характерных точек границ | Координаты, м | | Метод определения координат характерной точки | Средняя квадратическая погрешность положения характерной точки (Mt), м | Описание обозначения точки на местности (при наличии) |
|---|---|---|---|---|---|
| | X | Y | | | |
| 1 | 2 | 3 | 4 | 5 | 6 |
| 5528 | 473266.90 | 1313600.99 | Картометрический метод | 5.0 | - |
| 5529 | 473278.89 | 1313584.87 | Картометрический метод | 5.0 | - |
| 5530 | 473285.36 | 1313591.50 | Картометрический метод | 5.0 | - |
| 5531 | 473271.94 | 1313605.78 | Картометрический метод | 5.0 | - |
| 5528 | 473266.90 | 1313600.99 | Картометрический метод | 5.0 | - |
| 5532 | 473239.88 | 1313605.34 | Картометрический метод | 5.0 | - |
| 5533 | 473235.41 | 1313626.46 | Картометрический метод | 5.0 | - |
| 5534 | 473240.79 | 1313627.60 | Картометрический метод | 5.0 | - |
| 5535 | 473235.53 | 1313652.41 | Картометрический метод | 5.0 | - |
| 5536 | 473234.42 | 1313655.60 | Картометрический метод | 5.0 | - |
| 5537 | 473222.44 | 1313689.87 | Картометрический метод | 5.0 | - |
| 5538 | 473213.00 | 1313693.86 | Картометрический метод | 5.0 | - |
| 5539 | 473210.24 | 1313691.95 | Картометрический метод | 5.0 | - |
| 5540 | 473190.00 | 1313677.98 | Картометрический метод | 5.0 | - |
| 5541 | 473184.32 | 1313686.21 | Картометрический метод | 5.0 | - |
| 5542 | 473185.50 | 1313687.03 | Картометрический метод | 5.0 | - |
| 5543 | 473200.41 | 1313697.32 | Картометрический метод | 5.0 | - |
| 5544 | 473213.32 | 1313706.23 | Картометрический метод | 5.0 | - |
| 5545 | 473215.02 | 1313715.20 | Картометрический метод | 5.0 | - |
| 5546 | 473204.26 | 1313742.06 | Картометрический метод | 5.0 | - |
| 5547 | 473193.36 | 1313758.08 | Картометрический метод | 5.0 | - |
| 5548 | 473179.67 | 1313777.60 | Картометрический метод | 5.0 | - |
| 5549 | 473174.33 | 1313779.19 | Картометрический метод | 5.0 | - |
| 5550 | 473158.78 | 1313765.72 | Картометрический метод | 5.0 | - |
| 5551 | 473139.34 | 1313748.39 | Картометрический метод | 5.0 | - |

2. Сведения о характерных точках границ объекта

| Обозначение характерных точек границ | Координаты, м | | Метод определения координат характерной точки | Средняя квадратическая погрешность положения характерной точки (Mt), м | Описание обозначения точки на местности (при наличии) |
|---|---|---|---|---|---|
| | X | Y | | | |
| 1 | 2 | 3 | 4 | 5 | 6 |
| 5552 | 473137.63 | 1313742.70 | Картометрический метод | 5.0 | - |
| 5553 | 473142.98 | 1313729.07 | Картометрический метод | 5.0 | - |
| 5554 | 473152.86 | 1313703.89 | Картометрический метод | 5.0 | - |
| 5555 | 473165.02 | 1313672.88 | Картометрический метод | 5.0 | - |
| 5556 | 473170.75 | 1313658.26 | Картометрический метод | 5.0 | - |
| 5557 | 473178.51 | 1313647.83 | Картометрический метод | 5.0 | - |
| 5558 | 473179.30 | 1313646.73 | Картометрический метод | 5.0 | - |
| 5559 | 473195.55 | 1313632.46 | Картометрический метод | 5.0 | - |
| 5560 | 473202.05 | 1313626.74 | Картометрический метод | 5.0 | - |
| 5561 | 473209.12 | 1313635.56 | Картометрический метод | 5.0 | - |
| 5562 | 473217.13 | 1313631.41 | Картометрический метод | 5.0 | - |
| 5563 | 473224.46 | 1313619.42 | Картометрический метод | 5.0 | - |
| 5564 | 473225.14 | 1313614.39 | Картометрический метод | 5.0 | - |
| 5532 | 473239.88 | 1313605.34 | Картометрический метод | 5.0 | - |
| 5565 | 472619.06 | 1313989.76 | Картометрический метод | 5.0 | - |
| 5566 | 472619.99 | 1313995.62 | Картометрический метод | 5.0 | - |
| 5567 | 472618.08 | 1313997.92 | Картометрический метод | 5.0 | - |
| 5568 | 472624.54 | 1314033.60 | Картометрический метод | 5.0 | - |
| 5569 | 472622.01 | 1314033.36 | Картометрический метод | 5.0 | - |
| 5570 | 472620.13 | 1314047.29 | Картометрический метод | 5.0 | - |
| 5571 | 472628.16 | 1314048.50 | Картометрический метод | 5.0 | - |
| 5572 | 472625.23 | 1314077.81 | Картометрический метод | 5.0 | - |
| 5573 | 472623.28 | 1314097.61 | Картометрический метод | 5.0 | - |
| 5574 | 472621.24 | 1314118.34 | Картометрический метод | 5.0 | - |
| 5575 | 472619.17 | 1314139.41 | Картометрический метод | 5.0 | - |

2. Сведения о характерных точках границ объекта

| Обозначение характерных точек границ | Координаты, м | | Метод определения координат характерной точки | Средняя квадратическая погрешность положения характерной точки (Mt), м | Описание обозначения точки на местности (при наличии) |
|---|---|---|---|---|---|
| | X | Y | | | |
| 1 | 2 | 3 | 4 | 5 | 6 |
| 5576 | 472619.70 | 1314139.46 | Картометрический метод | 5.0 | - |
| 5577 | 472616.82 | 1314169.66 | Картометрический метод | 5.0 | - |
| 5578 | 472591.90 | 1314172.37 | Картометрический метод | 5.0 | - |
| 5579 | 472557.24 | 1314174.06 | Картометрический метод | 5.0 | - |
| 5580 | 472559.13 | 1314154.02 | Картометрический метод | 5.0 | - |
| 5581 | 472557.52 | 1314153.87 | Картометрический метод | 5.0 | - |
| 5582 | 472559.19 | 1314138.65 | Картометрический метод | 5.0 | - |
| 5583 | 472559.51 | 1314133.77 | Картометрический метод | 5.0 | - |
| 5584 | 472561.03 | 1314133.91 | Картометрический метод | 5.0 | - |
| 5585 | 472563.12 | 1314113.90 | Картометрический метод | 5.0 | - |
| 5586 | 472565.25 | 1314093.42 | Картометрический метод | 5.0 | - |
| 5587 | 472567.42 | 1314072.62 | Картометрический метод | 5.0 | - |
| 5588 | 472570.82 | 1314039.99 | Картометрический метод | 5.0 | - |
| 5589 | 472574.02 | 1314040.46 | Картометрический метод | 5.0 | - |
| 5590 | 472575.16 | 1314028.90 | Картометрический метод | 5.0 | - |
| 5591 | 472561.78 | 1314027.63 | Картометрический метод | 5.0 | - |
| 5592 | 472561.04 | 1314034.97 | Картометрический метод | 5.0 | - |
| 5593 | 472556.94 | 1314075.56 | Картометрический метод | 5.0 | - |
| 5594 | 472555.04 | 1314094.43 | Картометрический метод | 5.0 | - |
| 5595 | 472553.02 | 1314114.30 | Картометрический метод | 5.0 | - |
| 5596 | 472550.91 | 1314135.25 | Картометрический метод | 5.0 | - |
| 5597 | 472548.89 | 1314155.16 | Картометрический метод | 5.0 | - |
| 5598 | 472546.88 | 1314175.06 | Картометрический метод | 5.0 | - |
| 5599 | 472516.59 | 1314171.91 | Картометрический метод | 5.0 | - |
| 5600 | 472516.44 | 1314173.50 | Картометрический метод | 5.0 | - |

2. Сведения о характерных точках границ объекта

| Обозначение характерных точек границ | Координаты, м | | Метод определения координат характерной точки | Средняя квадратическая погрешность положения характерной точки (Mt), м | Описание обозначения точки на местности (при наличии) |
|---|---|---|---|---|---|
| | X | Y | | | |
| 1 | 2 | 3 | 4 | 5 | 6 |
| 5601 | 472485.98 | 1314170.43 | Картометрический метод | 5.0 | - |
| 5602 | 472488.15 | 1314149.57 | Картометрический метод | 5.0 | - |
| 5603 | 472488.33 | 1314147.55 | Картометрический метод | 5.0 | - |
| 5604 | 472490.43 | 1314127.68 | Картометрический метод | 5.0 | - |
| 5605 | 472492.30 | 1314107.60 | Картометрический метод | 5.0 | - |
| 5606 | 472494.18 | 1314087.69 | Картометрический метод | 5.0 | - |
| 5607 | 472495.91 | 1314069.22 | Картометрический метод | 5.0 | - |
| 5608 | 472499.38 | 1314032.28 | Картометрический метод | 5.0 | - |
| 5609 | 472502.72 | 1314030.47 | Картометрический метод | 5.0 | - |
| 5610 | 472508.46 | 1314032.70 | Картометрический метод | 5.0 | - |
| 5611 | 472509.33 | 1314040.96 | Картометрический метод | 5.0 | - |
| 5612 | 472519.09 | 1314041.97 | Картометрический метод | 5.0 | - |
| 5613 | 472522.20 | 1314042.29 | Картометрический метод | 5.0 | - |
| 5614 | 472523.02 | 1314033.96 | Картометрический метод | 5.0 | - |
| 5615 | 472524.00 | 1314024.04 | Картометрический метод | 5.0 | - |
| 5616 | 472509.78 | 1314022.72 | Картометрический метод | 5.0 | - |
| 5617 | 472490.58 | 1314014.34 | Картометрический метод | 5.0 | - |
| 5618 | 472436.47 | 1314005.51 | Картометрический метод | 5.0 | - |
| 5619 | 472403.81 | 1313991.74 | Картометрический метод | 5.0 | - |
| 5620 | 472396.97 | 1314004.93 | Картометрический метод | 5.0 | - |
| 5621 | 472402.30 | 1314005.68 | Картометрический метод | 5.0 | - |
| 5622 | 472413.19 | 1314010.31 | Картометрический метод | 5.0 | - |
| 5623 | 472415.12 | 1314007.37 | Картометрический метод | 5.0 | - |
| 5624 | 472423.60 | 1314010.97 | Картометрический метод | 5.0 | - |
| 5625 | 472423.19 | 1314014.49 | Картометрический метод | 5.0 | - |

2. Сведения о характерных точках границ объекта

| Обозначение характерных точек границ | Координаты, м | | Метод определения координат характерной точки | Средняя квадратическая погрешность положения характерной точки (Mt), м | Описание обозначения точки на местности (при наличии) |
|---|---|---|---|---|---|
| | X | Y | | | |
| 1 | 2 | 3 | 4 | 5 | 6 |
| 5626 | 472419.93 | 1314044.43 | Картометрический метод | 5.0 | - |
| 5627 | 472417.75 | 1314064.41 | Картометрический метод | 5.0 | - |
| 5628 | 472415.57 | 1314084.44 | Картометрический метод | 5.0 | - |
| 5629 | 472413.84 | 1314100.30 | Картометрический метод | 5.0 | - |
| 5630 | 472403.93 | 1314112.35 | Картометрический метод | 5.0 | - |
| 5631 | 472389.60 | 1314129.76 | Картометрический метод | 5.0 | - |
| 5632 | 472379.98 | 1314128.71 | Картометрический метод | 5.0 | - |
| 5633 | 472373.60 | 1314128.00 | Картометрический метод | 5.0 | - |
| 5634 | 472369.87 | 1314135.78 | Картометрический метод | 5.0 | - |
| 5635 | 472353.10 | 1314122.87 | Картометрический метод | 5.0 | - |
| 5636 | 472353.45 | 1314118.62 | Картометрический метод | 5.0 | - |
| 5637 | 472355.05 | 1314096.31 | Картометрический метод | 5.0 | - |
| 5638 | 472356.60 | 1314076.43 | Картометрический метод | 5.0 | - |
| 5639 | 472355.96 | 1314076.40 | Картометрический метод | 5.0 | - |
| 5640 | 472358.15 | 1314057.00 | Картометрический метод | 5.0 | - |
| 5641 | 472359.27 | 1314057.04 | Картометрический метод | 5.0 | - |
| 5642 | 472361.84 | 1314034.94 | Картометрический метод | 5.0 | - |
| 5643 | 472365.85 | 1314000.55 | Картометрический метод | 5.0 | - |
| 5644 | 472366.92 | 1313991.31 | Картометрический метод | 5.0 | - |
| 5645 | 472371.27 | 1313990.92 | Картометрический метод | 5.0 | - |
| 5646 | 472372.72 | 1313978.61 | Картометрический метод | 5.0 | - |
| 5647 | 472359.96 | 1313973.87 | Картометрический метод | 5.0 | - |
| 5648 | 472358.78 | 1313983.81 | Картометрический метод | 5.0 | - |
| 5649 | 472356.55 | 1314002.50 | Картометрический метод | 5.0 | - |
| 5650 | 472355.56 | 1314002.40 | Картометрический метод | 5.0 | - |

2. Сведения о характерных точках границ объекта

| Обозначение характерных точек границ | Координаты, м | | Метод определения координат характерной точки | Средняя квадратическая погрешность положения характерной точки (Mt), м | Описание обозначения точки на местности (при наличии) |
|---|---|---|---|---|---|
| | X | Y | | | |
| 1 | 2 | 3 | 4 | 5 | 6 |
| 5651 | 472353.47 | 1314022.45 | Картометрический метод | 5.0 | - |
| 5652 | 472350.97 | 1314041.88 | Картометрический метод | 5.0 | - |
| 5653 | 472349.55 | 1314062.69 | Картометрический метод | 5.0 | - |
| 5654 | 472347.32 | 1314081.79 | Картометрический метод | 5.0 | - |
| 5655 | 472345.03 | 1314081.54 | Картометрический метод | 5.0 | - |
| 5656 | 472315.63 | 1314078.40 | Картометрический метод | 5.0 | - |
| 5657 | 472286.64 | 1314075.29 | Картометрический метод | 5.0 | - |
| 5658 | 472288.22 | 1314055.36 | Картометрический метод | 5.0 | - |
| 5659 | 472289.79 | 1314035.61 | Картометрический метод | 5.0 | - |
| 5660 | 472291.44 | 1314014.89 | Картометрический метод | 5.0 | - |
| 5661 | 472293.26 | 1313991.92 | Картометрический метод | 5.0 | - |
| 5662 | 472294.06 | 1313981.93 | Картометрический метод | 5.0 | - |
| 5663 | 472296.06 | 1313981.83 | Картометрический метод | 5.0 | - |
| 5664 | 472297.12 | 1313981.76 | Картометрический метод | 5.0 | - |
| 5665 | 472297.60 | 1313975.43 | Картометрический метод | 5.0 | - |
| 5666 | 472298.20 | 1313968.02 | Картометрический метод | 5.0 | - |
| 5667 | 472285.13 | 1313966.80 | Картометрический метод | 5.0 | - |
| 5668 | 472284.55 | 1313974.18 | Картометрический метод | 5.0 | - |
| 5669 | 472283.01 | 1313993.85 | Картометрический метод | 5.0 | - |
| 5670 | 472281.42 | 1314014.15 | Картометрический метод | 5.0 | - |
| 5671 | 472279.87 | 1314033.91 | Картометрический метод | 5.0 | - |
| 5672 | 472278.26 | 1314054.49 | Картометрический метод | 5.0 | - |
| 5673 | 472276.64 | 1314075.14 | Картометрический метод | 5.0 | - |
| 5674 | 472245.22 | 1314071.70 | Картометрический метод | 5.0 | - |
| 5675 | 472245.20 | 1314072.13 | Картометрический метод | 5.0 | - |

2. Сведения о характерных точках границ объекта

| Обозначение характерных точек границ | Координаты, м | | Метод определения координат характерной точки | Средняя квадратическая погрешность положения характерной точки (Mt), м | Описание обозначения точки на местности (при наличии) |
|---|---|---|---|---|---|
| | X | Y | | | |
| 1 | 2 | 3 | 4 | 5 | 6 |
| 5676 | 472213.94 | 1314068.78 | Картометрический метод | 5.0 | - |
| 5677 | 472214.13 | 1314067.45 | Картометрический метод | 5.0 | - |
| 5678 | 472215.88 | 1314049.53 | Картометрический метод | 5.0 | - |
| 5679 | 472218.01 | 1314028.10 | Картометрический метод | 5.0 | - |
| 5680 | 472219.97 | 1314008.34 | Картометрический метод | 5.0 | - |
| 5681 | 472221.86 | 1313989.18 | Картометрический метод | 5.0 | - |
| 5682 | 472223.75 | 1313970.15 | Картометрический метод | 5.0 | - |
| 5683 | 472224.65 | 1313961.07 | Картометрический метод | 5.0 | - |
| 5684 | 472212.15 | 1313959.80 | Картометрический метод | 5.0 | - |
| 5685 | 472201.89 | 1313978.00 | Картометрический метод | 5.0 | - |
| 5686 | 472207.84 | 1313971.38 | Картометрический метод | 5.0 | - |
| 5687 | 472214.19 | 1313968.00 | Картометрический метод | 5.0 | - |
| 5688 | 472215.90 | 1313968.25 | Картометрический метод | 5.0 | - |
| 5689 | 472212.63 | 1314001.06 | Картометрический метод | 5.0 | - |
| 5690 | 472210.69 | 1314000.73 | Картометрический метод | 5.0 | - |
| 5691 | 472207.75 | 1314030.22 | Картометрический метод | 5.0 | - |
| 5692 | 472206.88 | 1314039.06 | Картометрический метод | 5.0 | - |
| 5693 | 472206.07 | 1314047.23 | Картометрический метод | 5.0 | - |
| 5694 | 472204.31 | 1314064.76 | Картометрический метод | 5.0 | - |
| 5695 | 472155.85 | 1314059.06 | Картометрический метод | 5.0 | - |
| 5696 | 472148.21 | 1314072.49 | Картометрический метод | 5.0 | - |
| 5697 | 472164.77 | 1314074.33 | Картометрический метод | 5.0 | - |
| 5698 | 472184.68 | 1314076.24 | Картометрический метод | 5.0 | - |
| 5699 | 472184.74 | 1314075.71 | Картометрический метод | 5.0 | - |
| 5700 | 472203.47 | 1314077.72 | Картометрический метод | 5.0 | - |

2. Сведения о характерных точках границ объекта

| Обозначение характерных точек границ | Координаты, м | | Метод определения координат характерной точки | Средняя квадратическая погрешность положения характерной точки (Mt), м | Описание обозначения точки на местности (при наличии) |
|---|---|---|---|---|---|
| | X | Y | | | |
| 1 | 2 | 3 | 4 | 5 | 6 |
| 5701 | 472199.37 | 1314119.82 | Картометрический метод | 5.0 | - |
| 5702 | 472180.45 | 1314117.62 | Картометрический метод | 5.0 | - |
| 5703 | 472181.24 | 1314109.95 | Картометрический метод | 5.0 | - |
| 5704 | 472152.63 | 1314134.35 | Картометрический метод | 5.0 | - |
| 5705 | 472075.98 | 1314131.59 | Картометрический метод | 5.0 | - |
| 5706 | 472061.32 | 1314010.99 | Картометрический метод | 5.0 | - |
| 5707 | 472061.23 | 1314010.23 | Картометрический метод | 5.0 | - |
| 5708 | 472070.96 | 1313997.96 | Картометрический метод | 5.0 | - |
| 5709 | 472081.62 | 1313979.36 | Картометрический метод | 5.0 | - |
| 5710 | 472091.07 | 1313959.75 | Картометрический метод | 5.0 | - |
| 5711 | 472092.78 | 1313950.61 | Картометрический метод | 5.0 | - |
| 5712 | 472092.59 | 1313940.35 | Картометрический метод | 5.0 | - |
| 5713 | 472089.23 | 1313923.66 | Картометрический метод | 5.0 | - |
| 5714 | 472089.96 | 1313923.12 | Картометрический метод | 5.0 | - |
| 5715 | 472094.66 | 1313920.84 | Картометрический метод | 5.0 | - |
| 5716 | 472096.48 | 1313919.87 | Картометрический метод | 5.0 | - |
| 5717 | 472099.42 | 1313917.65 | Картометрический метод | 5.0 | - |
| 5718 | 472102.76 | 1313915.05 | Картометрический метод | 5.0 | - |
| 5719 | 472104.54 | 1313913.78 | Картометрический метод | 5.0 | - |
| 5720 | 472106.79 | 1313912.20 | Картометрический метод | 5.0 | - |
| 5721 | 472108.09 | 1313910.61 | Картометрический метод | 5.0 | - |
| 5722 | 472109.44 | 1313909.02 | Картометрический метод | 5.0 | - |
| 5723 | 472111.62 | 1313907.91 | Картометрический метод | 5.0 | - |
| 5724 | 472113.94 | 1313907.18 | Картометрический метод | 5.0 | - |
| 5725 | 472116.72 | 1313906.68 | Картометрический метод | 5.0 | - |

2. Сведения о характерных точках границ объекта

| Обозначение характерных точек границ | Координаты, м | | Метод определения координат характерной точки | Средняя квадратическая погрешность положения характерной точки (Mt), м | Описание обозначения точки на местности (при наличии) |
|---|---|---|---|---|---|
| | X | Y | | | |
| 1 | 2 | 3 | 4 | 5 | 6 |
| 5726 | 472119.49 | 1313906.12 | Картометрический метод | 5.0 | - |
| 5727 | 472121.52 | 1313905.32 | Картометрический метод | 5.0 | - |
| 5728 | 472123.45 | 1313904.27 | Картометрический метод | 5.0 | - |
| 5729 | 472125.54 | 1313902.80 | Картометрический метод | 5.0 | - |
| 5730 | 472126.58 | 1313901.85 | Картометрический метод | 5.0 | - |
| 5731 | 472137.18 | 1313900.52 | Картометрический метод | 5.0 | - |
| 5732 | 472154.49 | 1313904.17 | Картометрический метод | 5.0 | - |
| 5733 | 472174.38 | 1313908.36 | Картометрический метод | 5.0 | - |
| 5734 | 472214.14 | 1313917.51 | Картометрический метод | 5.0 | - |
| 5735 | 472247.27 | 1313936.19 | Картометрический метод | 5.0 | - |
| 5736 | 472271.19 | 1313941.37 | Картометрический метод | 5.0 | - |
| 5737 | 472301.60 | 1313948.86 | Картометрический метод | 5.0 | - |
| 5738 | 472362.80 | 1313959.20 | Картометрический метод | 5.0 | - |
| 5739 | 472382.59 | 1313966.64 | Картометрический метод | 5.0 | - |
| 5740 | 472405.38 | 1313979.23 | Картометрический метод | 5.0 | - |
| 5741 | 472414.49 | 1313982.95 | Картометрический метод | 5.0 | - |
| 5742 | 472459.62 | 1313986.86 | Картометрический метод | 5.0 | - |
| 5743 | 472519.20 | 1313994.32 | Картометрический метод | 5.0 | - |
| 5744 | 472575.99 | 1313994.08 | Картометрический метод | 5.0 | - |
| 5745 | 472593.78 | 1313989.42 | Картометрический метод | 5.0 | - |
| 5746 | 472617.99 | 1313983.04 | Картометрический метод | 5.0 | - |
| 5565 | 472619.06 | 1313989.76 | Картометрический метод | 5.0 | - |
| 5747 | 472952.65 | 1313961.14 | Картометрический метод | 5.0 | - |
| 5748 | 472946.57 | 1313990.76 | Картометрический метод | 5.0 | - |
| 5749 | 472918.13 | 1313990.16 | Картометрический метод | 5.0 | - |

2. Сведения о характерных точках границ объекта

| Обозначение характерных точек границ | Координаты, м | | Метод определения координат характерной точки | Средняя квадратическая погрешность положения характерной точки (Mt), м | Описание обозначения точки на местности (при наличии) |
|---|---|---|---|---|---|
| | X | Y | | | |
| 1 | 2 | 3 | 4 | 5 | 6 |
| 5750 | 472909.24 | 1314033.48 | Картометрический метод | 5.0 | - |
| 5751 | 472904.77 | 1313997.50 | Картометрический метод | 5.0 | - |
| 5752 | 472807.66 | 1313999.14 | Картометрический метод | 5.0 | - |
| 5753 | 472807.43 | 1314012.48 | Картометрический метод | 5.0 | - |
| 5754 | 472811.71 | 1314012.46 | Картометрический метод | 5.0 | - |
| 5755 | 472833.71 | 1314012.35 | Картометрический метод | 5.0 | - |
| 5756 | 472833.52 | 1314010.73 | Картометрический метод | 5.0 | - |
| 5757 | 472837.83 | 1314010.65 | Картометрический метод | 5.0 | - |
| 5758 | 472857.11 | 1314010.21 | Картометрический метод | 5.0 | - |
| 5759 | 472891.05 | 1314009.44 | Картометрический метод | 5.0 | - |
| 5760 | 472895.85 | 1314012.01 | Картометрический метод | 5.0 | - |
| 5761 | 472899.19 | 1314041.36 | Картометрический метод | 5.0 | - |
| 5762 | 472902.56 | 1314070.95 | Картометрический метод | 5.0 | - |
| 5763 | 472881.21 | 1314071.08 | Картометрический метод | 5.0 | - |
| 5764 | 472861.14 | 1314071.19 | Картометрический метод | 5.0 | - |
| 5765 | 472841.24 | 1314071.32 | Картометрический метод | 5.0 | - |
| 5766 | 472821.30 | 1314071.45 | Картометрический метод | 5.0 | - |
| 5767 | 472820.49 | 1314068.34 | Картометрический метод | 5.0 | - |
| 5768 | 472809.47 | 1314068.26 | Картометрический метод | 5.0 | - |
| 5769 | 472806.25 | 1314068.25 | Картометрический метод | 5.0 | - |
| 5770 | 472805.98 | 1314080.85 | Картометрический метод | 5.0 | - |
| 5771 | 472844.26 | 1314080.98 | Картометрический метод | 5.0 | - |
| 5772 | 472865.40 | 1314080.72 | Картометрический метод | 5.0 | - |
| 5773 | 472885.57 | 1314080.49 | Картометрический метод | 5.0 | - |
| 5774 | 472887.21 | 1314110.08 | Картометрический метод | 5.0 | - |

2. Сведения о характерных точках границ объекта

| Обозначение характерных точек границ | Координаты, м | | Метод определения координат характерной точки | Средняя квадратическая погрешность положения характерной точки (Mt), м | Описание обозначения точки на местности (при наличии) |
|---|---|---|---|---|---|
| | X | Y | | | |
| 1 | 2 | 3 | 4 | 5 | 6 |
| 5775 | 472908.57 | 1314109.67 | Картометрический метод | 5.0 | - |
| 5776 | 472912.21 | 1314138.58 | Картометрический метод | 5.0 | - |
| 5777 | 472890.91 | 1314138.80 | Картометрический метод | 5.0 | - |
| 5778 | 472869.76 | 1314139.02 | Картометрический метод | 5.0 | - |
| 5779 | 472848.56 | 1314139.24 | Картометрический метод | 5.0 | - |
| 5780 | 472805.35 | 1314139.69 | Картометрический метод | 5.0 | - |
| 5781 | 472805.33 | 1314111.28 | Картометрический метод | 5.0 | - |
| 5782 | 472782.23 | 1314109.91 | Картометрический метод | 5.0 | - |
| 5783 | 472779.05 | 1314094.66 | Картометрический метод | 5.0 | - |
| 5784 | 472781.74 | 1314095.59 | Картометрический метод | 5.0 | - |
| 5785 | 472781.69 | 1314095.37 | Картометрический метод | 5.0 | - |
| 5786 | 472766.36 | 1314021.78 | Картометрический метод | 5.0 | - |
| 5787 | 472758.35 | 1313983.66 | Картометрический метод | 5.0 | - |
| 5788 | 472752.34 | 1313954.34 | Картометрический метод | 5.0 | - |
| 5789 | 472755.73 | 1313953.73 | Картометрический метод | 5.0 | - |
| 5790 | 472772.03 | 1313951.32 | Картометрический метод | 5.0 | - |
| 5791 | 472788.31 | 1313948.87 | Картометрический метод | 5.0 | - |
| 5792 | 472798.89 | 1313946.85 | Картометрический метод | 5.0 | - |
| 5793 | 472809.46 | 1313944.74 | Картометрический метод | 5.0 | - |
| 5794 | 472819.78 | 1313943.31 | Картометрический метод | 5.0 | - |
| 5795 | 472830.13 | 1313942.30 | Картометрический метод | 5.0 | - |
| 5796 | 472836.10 | 1313941.87 | Картометрический метод | 5.0 | - |
| 5797 | 472842.04 | 1313942.30 | Картометрический метод | 5.0 | - |
| 5798 | 472853.87 | 1313945.25 | Картометрический метод | 5.0 | - |
| 5799 | 472865.63 | 1313948.38 | Картометрический метод | 5.0 | - |

2. Сведения о характерных точках границ объекта

| Обозначение характерных точек границ | Координаты, м | | Метод определения координат характерной точки | Средняя квадратическая погрешность положения характерной точки (Mt), м | Описание обозначения точки на местности (при наличии) |
|---|---|---|---|---|---|
| | X | Y | | | |
| 1 | 2 | 3 | 4 | 5 | 6 |
| 5800 | 472877.87 | 1313951.35 | Картометрический метод | 5.0 | - |
| 5801 | 472890.19 | 1313953.98 | Картометрический метод | 5.0 | - |
| 5802 | 472906.63 | 1313956.36 | Картометрический метод | 5.0 | - |
| 5803 | 472915.61 | 1313957.34 | Картометрический метод | 5.0 | - |
| 5804 | 472917.93 | 1313957.60 | Картометрический метод | 5.0 | - |
| 5805 | 472923.13 | 1313958.17 | Картометрический метод | 5.0 | - |
| 5806 | 472946.28 | 1313960.53 | Картометрический метод | 5.0 | - |
| 5807 | 472950.35 | 1313960.92 | Картометрический метод | 5.0 | - |
| 5747 | 472952.65 | 1313961.14 | Картометрический метод | 5.0 | - |
| 5808 | 473352.76 | 1314118.97 | Картометрический метод | 5.0 | - |
| 5809 | 473319.90 | 1314096.19 | Картометрический метод | 5.0 | - |
| 5810 | 473319.64 | 1314096.01 | Картометрический метод | 5.0 | - |
| 5811 | 473313.05 | 1314102.87 | Картометрический метод | 5.0 | - |
| 5812 | 473296.41 | 1314091.34 | Картометрический метод | 5.0 | - |
| 5813 | 473294.87 | 1314090.27 | Картометрический метод | 5.0 | - |
| 5814 | 473277.35 | 1314078.12 | Картометрический метод | 5.0 | - |
| 5815 | 473261.46 | 1314067.12 | Картометрический метод | 5.0 | - |
| 5816 | 473270.44 | 1314057.52 | Картометрический метод | 5.0 | - |
| 5817 | 473264.24 | 1314049.64 | Картометрический метод | 5.0 | - |
| 5818 | 473271.29 | 1314042.37 | Картометрический метод | 5.0 | - |
| 5819 | 473277.70 | 1314035.75 | Картометрический метод | 5.0 | - |
| 5820 | 473292.52 | 1314033.95 | Картометрический метод | 5.0 | - |
| 5821 | 473311.89 | 1314045.40 | Картометрический метод | 5.0 | - |
| 5822 | 473326.76 | 1314059.70 | Картометрический метод | 5.0 | - |
| 5823 | 473341.20 | 1314073.54 | Картометрический метод | 5.0 | - |

2. Сведения о характерных точках границ объекта

| Обозначение характерных точек границ | Координаты, м | | Метод определения координат характерной точки | Средняя квадратическая погрешность положения характерной точки (Mt), м | Описание обозначения точки на местности (при наличии) |
|---|---|---|---|---|---|
| | X | Y | | | |
| 1 | 2 | 3 | 4 | 5 | 6 |
| 5824 | 473355.81 | 1314087.57 | Картометрический метод | 5.0 | - |
| 5825 | 473365.46 | 1314096.83 | Картометрический метод | 5.0 | - |
| 5826 | 473370.01 | 1314101.19 | Картометрический метод | 5.0 | - |
| 5827 | 473356.85 | 1314114.75 | Картометрический метод | 5.0 | - |
| 5808 | 473352.76 | 1314118.97 | Картометрический метод | 5.0 | - |
| 5828 | 472213.25 | 1314078.75 | Картометрический метод | 5.0 | - |
| 5829 | 472243.49 | 1314081.97 | Картометрический метод | 5.0 | - |
| 5830 | 472275.78 | 1314085.42 | Картометрический метод | 5.0 | - |
| 5831 | 472275.44 | 1314089.84 | Картометрический метод | 5.0 | - |
| 5832 | 472274.10 | 1314106.94 | Картометрический метод | 5.0 | - |
| 5833 | 472273.65 | 1314112.64 | Картометрический метод | 5.0 | - |
| 5834 | 472268.80 | 1314112.90 | Картометрический метод | 5.0 | - |
| 5835 | 472267.49 | 1314127.74 | Картометрический метод | 5.0 | - |
| 5836 | 472238.87 | 1314124.42 | Картометрический метод | 5.0 | - |
| 5837 | 472212.43 | 1314121.34 | Картометрический метод | 5.0 | - |
| 5838 | 472214.05 | 1314105.61 | Картометрический метод | 5.0 | - |
| 5839 | 472210.72 | 1314104.23 | Картометрический метод | 5.0 | - |
| 5840 | 472211.27 | 1314098.70 | Картометрический метод | 5.0 | - |
| 5828 | 472213.25 | 1314078.75 | Картометрический метод | 5.0 | - |
| 5841 | 472402.28 | 1314170.11 | Картометрический метод | 5.0 | - |
| 5842 | 472285.70 | 1314167.16 | Картометрический метод | 5.0 | - |
| 5843 | 472275.76 | 1314128.71 | Картометрический метод | 5.0 | - |
| 5844 | 472280.85 | 1314129.30 | Картометрический метод | 5.0 | - |
| 5845 | 472282.52 | 1314108.03 | Картометрический метод | 5.0 | - |
| 5846 | 472284.27 | 1314085.77 | Картометрический метод | 5.0 | - |

2. Сведения о характерных точках границ объекта

| Обозначение характерных точек границ | Координаты, м | | Метод определения координат характерной точки | Средняя квадратическая погрешность положения характерной точки (Mt), м | Описание обозначения точки на местности (при наличии) |
|---|---|---|---|---|---|
| | X | Y | | | |
| 1 | 2 | 3 | 4 | 5 | 6 |
| 5847 | 472312.95 | 1314088.86 | Картометрический метод | 5.0 | - |
| 5848 | 472344.10 | 1314092.23 | Картометрический метод | 5.0 | - |
| 5849 | 472342.28 | 1314114.22 | Картометрический метод | 5.0 | - |
| 5850 | 472340.45 | 1314136.43 | Картометрический метод | 5.0 | - |
| 5841 | 472402.28 | 1314170.11 | Картометрический метод | 5.0 | - |
| 5851 | 487899.93 | 1301704.93 | Картометрический метод | 5.0 | - |
| 5852 | 487901.23 | 1301709.82 | Картометрический метод | 5.0 | - |
| 5853 | 487909.10 | 1301708.05 | Картометрический метод | 5.0 | - |
| 5854 | 487918.67 | 1301756.35 | Картометрический метод | 5.0 | - |
| 5855 | 487919.26 | 1301759.30 | Картометрический метод | 5.0 | - |
| 5856 | 487924.73 | 1301786.89 | Картометрический метод | 5.0 | - |
| 5857 | 487929.59 | 1301811.42 | Картометрический метод | 5.0 | - |
| 5858 | 487934.19 | 1301834.64 | Картометрический метод | 5.0 | - |
| 5859 | 487957.74 | 1301830.29 | Картометрический метод | 5.0 | - |
| 5860 | 487961.80 | 1301829.54 | Картометрический метод | 5.0 | - |
| 5861 | 487983.81 | 1301825.48 | Картометрический метод | 5.0 | - |
| 5862 | 487996.41 | 1301823.15 | Картометрический метод | 5.0 | - |
| 5863 | 487995.58 | 1301828.38 | Картометрический метод | 5.0 | - |
| 5864 | 488029.08 | 1301834.95 | Картометрический метод | 5.0 | - |
| 5865 | 488029.73 | 1301835.08 | Картометрический метод | 5.0 | - |
| 5866 | 488035.64 | 1301836.24 | Картометрический метод | 5.0 | - |
| 5867 | 488038.13 | 1301828.33 | Картометрический метод | 5.0 | - |
| 5868 | 488042.43 | 1301814.66 | Картометрический метод | 5.0 | - |
| 5869 | 488046.82 | 1301813.85 | Картометрический метод | 5.0 | - |
| 5870 | 488069.66 | 1301809.63 | Картометрический метод | 5.0 | - |

2. Сведения о характерных точках границ объекта

| Обозначение характерных точек границ | Координаты, м | | Метод определения координат характерной точки | Средняя квадратическая погрешность положения характерной точки (Mt), м | Описание обозначения точки на местности (при наличии) |
|---|---|---|---|---|---|
| | X | Y | | | |
| 1 | 2 | 3 | 4 | 5 | 6 |
| 5871 | 488065.62 | 1301787.43 | Картометрический метод | 5.0 | - |
| 5872 | 488059.99 | 1301756.49 | Картометрический метод | 5.0 | - |
| 5873 | 488064.44 | 1301755.59 | Картометрический метод | 5.0 | - |
| 5874 | 488073.90 | 1301755.23 | Картометрический метод | 5.0 | - |
| 5875 | 488086.10 | 1301751.23 | Картометрический метод | 5.0 | - |
| 5876 | 488091.95 | 1301749.31 | Картометрический метод | 5.0 | - |
| 5877 | 488099.35 | 1301745.76 | Картометрический метод | 5.0 | - |
| 5878 | 488112.51 | 1301782.77 | Картометрический метод | 5.0 | - |
| 5879 | 488111.52 | 1301783.22 | Картометрический метод | 5.0 | - |
| 5880 | 488094.04 | 1301805.44 | Картометрический метод | 5.0 | - |
| 5881 | 488092.29 | 1301811.92 | Картометрический метод | 5.0 | - |
| 5882 | 488091.52 | 1301820.85 | Картометрический метод | 5.0 | - |
| 5883 | 488084.17 | 1301829.93 | Картометрический метод | 5.0 | - |
| 5884 | 488082.48 | 1301836.15 | Картометрический метод | 5.0 | - |
| 5885 | 488080.50 | 1301852.40 | Картометрический метод | 5.0 | - |
| 5886 | 488078.94 | 1301866.67 | Картометрический метод | 5.0 | - |
| 5887 | 488076.92 | 1301874.53 | Картометрический метод | 5.0 | - |
| 5888 | 488076.99 | 1301882.78 | Картометрический метод | 5.0 | - |
| 5889 | 488073.60 | 1301894.65 | Картометрический метод | 5.0 | - |
| 5890 | 488069.22 | 1301909.94 | Картометрический метод | 5.0 | - |
| 5891 | 488067.45 | 1301913.31 | Картометрический метод | 5.0 | - |
| 5892 | 488062.94 | 1301934.45 | Картометрический метод | 5.0 | - |
| 5893 | 488063.46 | 1301938.56 | Картометрический метод | 5.0 | - |
| 5894 | 488063.85 | 1301941.69 | Картометрический метод | 5.0 | - |
| 5895 | 488066.52 | 1301962.71 | Картометрический метод | 5.0 | - |

2. Сведения о характерных точках границ объекта

| Обозначение характерных точек границ | Координаты, м | | Метод определения координат характерной точки | Средняя квадратическая погрешность положения характерной точки (Mt), м | Описание обозначения точки на местности (при наличии) |
|---|---|---|---|---|---|
| | X | Y | | | |
| 1 | 2 | 3 | 4 | 5 | 6 |
| 5896 | 488066.75 | 1301976.20 | Картометрический метод | 5.0 | - |
| 5897 | 488066.96 | 1301988.89 | Картометрический метод | 5.0 | - |
| 5898 | 488064.62 | 1301994.08 | Картометрический метод | 5.0 | - |
| 5899 | 488046.65 | 1302014.54 | Картометрический метод | 5.0 | - |
| 5900 | 488046.50 | 1302015.63 | Картометрический метод | 5.0 | - |
| 5901 | 488045.12 | 1302025.62 | Картометрический метод | 5.0 | - |
| 5902 | 488042.64 | 1302033.68 | Картометрический метод | 5.0 | - |
| 5903 | 488041.33 | 1302042.65 | Картометрический метод | 5.0 | - |
| 5904 | 488044.16 | 1302055.46 | Картометрический метод | 5.0 | - |
| 5905 | 488038.72 | 1302058.06 | Картометрический метод | 5.0 | - |
| 5906 | 488043.66 | 1302073.47 | Картометрический метод | 5.0 | - |
| 5907 | 488044.99 | 1302077.26 | Картометрический метод | 5.0 | - |
| 5908 | 488044.61 | 1302081.19 | Картометрический метод | 5.0 | - |
| 5909 | 488056.74 | 1302112.44 | Картометрический метод | 5.0 | - |
| 5910 | 488058.08 | 1302115.87 | Картометрический метод | 5.0 | - |
| 5911 | 488060.65 | 1302117.39 | Картометрический метод | 5.0 | - |
| 5912 | 488065.36 | 1302127.87 | Картометрический метод | 5.0 | - |
| 5913 | 488070.45 | 1302136.74 | Картометрический метод | 5.0 | - |
| 5914 | 488069.14 | 1302139.09 | Картометрический метод | 5.0 | - |
| 5915 | 488073.02 | 1302140.84 | Картометрический метод | 5.0 | - |
| 5916 | 488077.14 | 1302138.34 | Картометрический метод | 5.0 | - |
| 5917 | 488086.65 | 1302154.90 | Картометрический метод | 5.0 | - |
| 5918 | 488105.22 | 1302159.08 | Картометрический метод | 5.0 | - |
| 5919 | 488108.90 | 1302160.39 | Картометрический метод | 5.0 | - |
| 5920 | 488112.39 | 1302162.28 | Картометрический метод | 5.0 | - |

2. Сведения о характерных точках границ объекта

| Обозначение характерных точек границ | Координаты, м | | Метод определения координат характерной точки | Средняя квадратическая погрешность положения характерной точки (Mt), м | Описание обозначения точки на местности (при наличии) |
|---|---|---|---|---|---|
| | X | Y | | | |
| 1 | 2 | 3 | 4 | 5 | 6 |
| 5921 | 488123.27 | 1302175.61 | Картометрический метод | 5.0 | - |
| 5922 | 488139.20 | 1302183.94 | Картометрический метод | 5.0 | - |
| 5923 | 488151.28 | 1302191.03 | Картометрический метод | 5.0 | - |
| 5924 | 488162.88 | 1302198.63 | Картометрический метод | 5.0 | - |
| 5925 | 488166.31 | 1302200.69 | Картометрический метод | 5.0 | - |
| 5926 | 488174.83 | 1302205.83 | Картометрический метод | 5.0 | - |
| 5927 | 488188.66 | 1302215.67 | Картометрический метод | 5.0 | - |
| 5928 | 488204.91 | 1302227.04 | Картометрический метод | 5.0 | - |
| 5929 | 488210.88 | 1302230.53 | Картометрический метод | 5.0 | - |
| 5930 | 488206.40 | 1302252.28 | Картометрический метод | 5.0 | - |
| 5931 | 488201.49 | 1302262.32 | Картометрический метод | 5.0 | - |
| 5932 | 488179.86 | 1302289.38 | Картометрический метод | 5.0 | - |
| 5933 | 488176.19 | 1302299.90 | Картометрический метод | 5.0 | - |
| 5934 | 488167.76 | 1302313.61 | Картометрический метод | 5.0 | - |
| 5935 | 488166.64 | 1302325.25 | Картометрический метод | 5.0 | - |
| 5936 | 488160.84 | 1302337.25 | Картометрический метод | 5.0 | - |
| 5937 | 488156.46 | 1302347.38 | Картометрический метод | 5.0 | - |
| 5938 | 488141.17 | 1302382.69 | Картометрический метод | 5.0 | - |
| 5939 | 488133.53 | 1302392.59 | Картометрический метод | 5.0 | - |
| 5940 | 488110.78 | 1302414.80 | Картометрический метод | 5.0 | - |
| 5941 | 488103.26 | 1302426.55 | Картометрический метод | 5.0 | - |
| 5942 | 488083.76 | 1302438.77 | Картометрический метод | 5.0 | - |
| 5943 | 488062.71 | 1302456.20 | Картометрический метод | 5.0 | - |
| 5944 | 488059.26 | 1302458.53 | Картометрический метод | 5.0 | - |
| 5945 | 488050.91 | 1302466.92 | Картометрический метод | 5.0 | - |

2. Сведения о характерных точках границ объекта

| Обозначение характерных точек границ | Координаты, м | | Метод определения координат характерной точки | Средняя квадратическая погрешность положения характерной точки (Mt), м | Описание обозначения точки на местности (при наличии) |
|---|---|---|---|---|---|
| | X | Y | | | |
| 1 | 2 | 3 | 4 | 5 | 6 |
| 5946 | 488041.47 | 1302475.98 | Картометрический метод | 5.0 | - |
| 5947 | 488027.64 | 1302486.55 | Картометрический метод | 5.0 | - |
| 5948 | 488012.13 | 1302492.98 | Картометрический метод | 5.0 | - |
| 5949 | 487984.23 | 1302518.34 | Картометрический метод | 5.0 | - |
| 5950 | 487972.50 | 1302526.82 | Картометрический метод | 5.0 | - |
| 5951 | 487940.14 | 1302544.64 | Картометрический метод | 5.0 | - |
| 5952 | 487929.48 | 1302546.38 | Картометрический метод | 5.0 | - |
| 5953 | 487911.46 | 1302546.50 | Картометрический метод | 5.0 | - |
| 5954 | 487879.86 | 1302505.52 | Картометрический метод | 5.0 | - |
| 5955 | 487854.29 | 1302472.37 | Картометрический метод | 5.0 | - |
| 5956 | 487831.14 | 1302442.35 | Картометрический метод | 5.0 | - |
| 5957 | 487809.37 | 1302414.12 | Картометрический метод | 5.0 | - |
| 5958 | 487784.84 | 1302382.32 | Картометрический метод | 5.0 | - |
| 5959 | 487764.89 | 1302356.45 | Картометрический метод | 5.0 | - |
| 5960 | 487761.22 | 1302351.70 | Картометрический метод | 5.0 | - |
| 5961 | 487752.95 | 1302345.71 | Картометрический метод | 5.0 | - |
| 5962 | 487727.41 | 1302327.24 | Картометрический метод | 5.0 | - |
| 5963 | 487695.75 | 1302304.33 | Картометрический метод | 5.0 | - |
| 5964 | 487693.29 | 1302302.55 | Картометрический метод | 5.0 | - |
| 5965 | 487663.29 | 1302280.85 | Картометрический метод | 5.0 | - |
| 5966 | 487631.01 | 1302257.50 | Картометрический метод | 5.0 | - |
| 5967 | 487605.27 | 1302250.63 | Картометрический метод | 5.0 | - |
| 5968 | 487588.73 | 1302246.22 | Картометрический метод | 5.0 | - |
| 5969 | 487577.82 | 1302251.58 | Картометрический метод | 5.0 | - |
| 5970 | 487566.43 | 1302258.75 | Картометрический метод | 5.0 | - |

2. Сведения о характерных точках границ объекта

| Обозначение характерных точек границ | Координаты, м | | Метод определения координат характерной точки | Средняя квадратическая погрешность положения характерной точки (Mt), м | Описание обозначения точки на местности (при наличии) |
|---|---|---|---|---|---|
| | X | Y | | | |
| 1 | 2 | 3 | 4 | 5 | 6 |
| 5971 | 487559.17 | 1302257.48 | Картометрический метод | 5.0 | - |
| 5972 | 487558.43 | 1302256.33 | Картометрический метод | 5.0 | - |
| 5973 | 487582.33 | 1302244.51 | Картометрический метод | 5.0 | - |
| 5974 | 487590.64 | 1302207.24 | Картометрический метод | 5.0 | - |
| 5975 | 487581.17 | 1302203.72 | Картометрический метод | 5.0 | - |
| 5976 | 487571.67 | 1302200.19 | Картометрический метод | 5.0 | - |
| 5977 | 487557.75 | 1302195.03 | Картометрический метод | 5.0 | - |
| 5978 | 487550.28 | 1302198.46 | Картометрический метод | 5.0 | - |
| 5979 | 487543.61 | 1302183.91 | Картометрический метод | 5.0 | - |
| 5980 | 487558.15 | 1302177.24 | Картометрический метод | 5.0 | - |
| 5981 | 487537.34 | 1302151.59 | Картометрический метод | 5.0 | - |
| 5982 | 487530.55 | 1302139.89 | Картометрический метод | 5.0 | - |
| 5983 | 487508.76 | 1302159.31 | Картометрический метод | 5.0 | - |
| 5984 | 487504.97 | 1302155.00 | Картометрический метод | 5.0 | - |
| 5985 | 487497.07 | 1302146.60 | Картометрический метод | 5.0 | - |
| 5986 | 487490.79 | 1302151.60 | Картометрический метод | 5.0 | - |
| 5987 | 487482.77 | 1302139.17 | Картометрический метод | 5.0 | - |
| 5988 | 487475.20 | 1302132.93 | Картометрический метод | 5.0 | - |
| 5989 | 487484.04 | 1302107.18 | Картометрический метод | 5.0 | - |
| 5990 | 487510.20 | 1302060.76 | Картометрический метод | 5.0 | - |
| 5991 | 487517.32 | 1302053.84 | Картометрический метод | 5.0 | - |
| 5992 | 487524.68 | 1302072.69 | Картометрический метод | 5.0 | - |
| 5993 | 487557.77 | 1302098.26 | Картометрический метод | 5.0 | - |
| 5994 | 487564.09 | 1302093.23 | Картометрический метод | 5.0 | - |
| 5995 | 487568.15 | 1302089.99 | Картометрический метод | 5.0 | - |

2. Сведения о характерных точках границ объекта

| Обозначение характерных точек границ | Координаты, м | | Метод определения координат характерной точки | Средняя квадратическая погрешность положения характерной точки (Mt), м | Описание обозначения точки на местности (при наличии) |
|---|---|---|---|---|---|
| | X | Y | | | |
| 1 | 2 | 3 | 4 | 5 | 6 |
| 5996 | 487576.17 | 1302077.96 | Картометрический метод | 5.0 | - |
| 5997 | 487634.97 | 1301989.75 | Картометрический метод | 5.0 | - |
| 5998 | 487639.90 | 1301992.87 | Картометрический метод | 5.0 | - |
| 5999 | 487646.66 | 1301981.76 | Картометрический метод | 5.0 | - |
| 6000 | 487662.45 | 1301955.83 | Картометрический метод | 5.0 | - |
| 6001 | 487659.11 | 1301953.53 | Картометрический метод | 5.0 | - |
| 6002 | 487665.32 | 1301944.22 | Картометрический метод | 5.0 | - |
| 6003 | 487691.59 | 1301904.80 | Картометрический метод | 5.0 | - |
| 6004 | 487713.77 | 1301871.52 | Картометрический метод | 5.0 | - |
| 6005 | 487727.64 | 1301850.72 | Картометрический метод | 5.0 | - |
| 6006 | 487755.37 | 1301809.11 | Картометрический метод | 5.0 | - |
| 6007 | 487761.03 | 1301800.62 | Картометрический метод | 5.0 | - |
| 6008 | 487775.81 | 1301801.29 | Картометрический метод | 5.0 | - |
| 6009 | 487797.85 | 1301781.09 | Картометрический метод | 5.0 | - |
| 6010 | 487809.40 | 1301770.50 | Картометрический метод | 5.0 | - |
| 6011 | 487821.38 | 1301759.53 | Картометрический метод | 5.0 | - |
| 6012 | 487796.55 | 1301712.79 | Картометрический метод | 5.0 | - |
| 6013 | 487823.42 | 1301701.54 | Картометрический метод | 5.0 | - |
| 6014 | 487834.49 | 1301696.91 | Картометрический метод | 5.0 | - |
| 6015 | 487863.51 | 1301684.76 | Картометрический метод | 5.0 | - |
| 6016 | 487882.57 | 1301684.39 | Картометрический метод | 5.0 | - |
| 6017 | 487884.68 | 1301684.35 | Картометрический метод | 5.0 | - |
| 6018 | 487892.89 | 1301676.11 | Картометрический метод | 5.0 | - |
| 5851 | 487899.93 | 1301704.93 | Картометрический метод | 5.0 | - |
| 6019 | 487993.98 | 1302148.17 | Картометрический метод | 5.0 | - |

2. Сведения о характерных точках границ объекта

| Обозначение характерных точек границ | Координаты, м | | Метод определения координат характерной точки | Средняя квадратическая погрешность положения характерной точки (Mt), м | Описание обозначения точки на местности (при наличии) |
|---|---|---|---|---|---|
| | X | Y | | | |
| 1 | 2 | 3 | 4 | 5 | 6 |
| 6020 | 487965.29 | 1302151.58 | Картометрический метод | 5.0 | - |
| 6021 | 487968.32 | 1302130.88 | Картометрический метод | 5.0 | - |
| 6022 | 487969.33 | 1302111.65 | Картометрический метод | 5.0 | - |
| 6023 | 487972.30 | 1302104.29 | Картометрический метод | 5.0 | - |
| 6024 | 487998.11 | 1302094.58 | Картометрический метод | 5.0 | - |
| 6025 | 488019.54 | 1302136.27 | Картометрический метод | 5.0 | - |
| 6026 | 488017.94 | 1302143.17 | Картометрический метод | 5.0 | - |
| 6027 | 488014.78 | 1302147.15 | Картометрический метод | 5.0 | - |
| 6028 | 488009.37 | 1302148.41 | Картометрический метод | 5.0 | - |
| 6029 | 488001.67 | 1302148.29 | Картометрический метод | 5.0 | - |
| 6019 | 487993.98 | 1302148.17 | Картометрический метод | 5.0 | - |
| 6030 | 487946.20 | 1301962.99 | Картометрический метод | 5.0 | - |
| 6031 | 487940.73 | 1301953.38 | Картометрический метод | 5.0 | - |
| 6032 | 487942.19 | 1301947.83 | Картометрический метод | 5.0 | - |
| 6033 | 487964.12 | 1301934.56 | Картометрический метод | 5.0 | - |
| 6034 | 487974.80 | 1301931.58 | Картометрический метод | 5.0 | - |
| 6035 | 487984.61 | 1301930.81 | Картометрический метод | 5.0 | - |
| 6036 | 487986.09 | 1301942.33 | Картометрический метод | 5.0 | - |
| 6037 | 487985.05 | 1301958.88 | Картометрический метод | 5.0 | - |
| 6038 | 487968.45 | 1301967.00 | Картометрический метод | 5.0 | - |
| 6039 | 487951.64 | 1301977.28 | Картометрический метод | 5.0 | - |
| 6030 | 487946.20 | 1301962.99 | Картометрический метод | 5.0 | - |
| 6040 | 487983.44 | 1302242.74 | Картометрический метод | 5.0 | - |
| 6041 | 487990.19 | 1302284.82 | Картометрический метод | 5.0 | - |
| 6042 | 487959.65 | 1302289.58 | Картометрический метод | 5.0 | - |

2. Сведения о характерных точках границ объекта

| Обозначение характерных точек границ | Координаты, м | | Метод определения координат характерной точки | Средняя квадратическая погрешность положения характерной точки (Mt), м | Описание обозначения точки на местности (при наличии) |
|---|---|---|---|---|---|
| | X | Y | | | |
| 1 | 2 | 3 | 4 | 5 | 6 |
| 6043 | 487952.89 | 1302247.50 | Картометрический метод | 5.0 | - |
| 6040 | 487983.44 | 1302242.74 | Картометрический метод | 5.0 | - |
| 6044 | 487900.19 | 1301878.86 | Картометрический метод | 5.0 | - |
| 6045 | 487884.31 | 1301854.37 | Картометрический метод | 5.0 | - |
| 6046 | 487898.77 | 1301844.99 | Картометрический метод | 5.0 | - |
| 6047 | 487917.87 | 1301832.61 | Картометрический метод | 5.0 | - |
| 6048 | 487923.63 | 1301841.49 | Картометрический метод | 5.0 | - |
| 6049 | 487933.94 | 1301857.39 | Картометрический метод | 5.0 | - |
| 6050 | 487934.19 | 1301857.78 | Картометрический метод | 5.0 | - |
| 6051 | 487900.63 | 1301879.54 | Картометрический метод | 5.0 | - |
| 6044 | 487900.19 | 1301878.86 | Картометрический метод | 5.0 | - |
| 6052 | 493325.60 | 1310957.74 | Картометрический метод | 5.0 | - |
| 6053 | 493323.09 | 1310953.41 | Картометрический метод | 5.0 | - |
| 6054 | 493311.75 | 1310933.81 | Картометрический метод | 5.0 | - |
| 6055 | 493302.95 | 1310918.60 | Картометрический метод | 5.0 | - |
| 6056 | 493292.93 | 1310901.29 | Картометрический метод | 5.0 | - |
| 6057 | 493282.91 | 1310883.98 | Картометрический метод | 5.0 | - |
| 6058 | 493272.89 | 1310866.67 | Картометрический метод | 5.0 | - |
| 6059 | 493262.87 | 1310849.36 | Картометрический метод | 5.0 | - |
| 6060 | 493252.85 | 1310832.05 | Картометрический метод | 5.0 | - |
| 6061 | 493242.83 | 1310814.74 | Картометрический метод | 5.0 | - |
| 6062 | 493232.52 | 1310796.93 | Картометрический метод | 5.0 | - |
| 6063 | 493253.74 | 1310773.70 | Картометрический метод | 5.0 | - |
| 6064 | 493259.19 | 1310767.73 | Картометрический метод | 5.0 | - |
| 6065 | 493261.64 | 1310763.41 | Картометрический метод | 5.0 | - |

2. Сведения о характерных точках границ объекта

| Обозначение характерных точек границ | Координаты, м | | Метод определения координат характерной точки | Средняя квадратическая погрешность положения характерной точки (Mt), м | Описание обозначения точки на местности (при наличии) |
|---|---|---|---|---|---|
| | X | Y | | | |
| 1 | 2 | 3 | 4 | 5 | 6 |
| 6066 | 493275.92 | 1310738.19 | Картометрический метод | 5.0 | - |
| 6067 | 493293.64 | 1310706.90 | Картометрический метод | 5.0 | - |
| 6068 | 493307.93 | 1310681.67 | Картометрический метод | 5.0 | - |
| 6069 | 493324.27 | 1310652.82 | Картометрический метод | 5.0 | - |
| 6070 | 493327.71 | 1310646.74 | Картометрический метод | 5.0 | - |
| 6071 | 493341.40 | 1310620.61 | Картометрический метод | 5.0 | - |
| 6072 | 493342.09 | 1310619.85 | Картометрический метод | 5.0 | - |
| 6073 | 493351.58 | 1310609.33 | Картометрический метод | 5.0 | - |
| 6074 | 493368.34 | 1310590.74 | Картометрический метод | 5.0 | - |
| 6075 | 493385.05 | 1310583.72 | Картометрический метод | 5.0 | - |
| 6076 | 493401.66 | 1310583.54 | Картометрический метод | 5.0 | - |
| 6077 | 493489.63 | 1310606.47 | Картометрический метод | 5.0 | - |
| 6078 | 493506.76 | 1310615.15 | Картометрический метод | 5.0 | - |
| 6079 | 493506.79 | 1310615.15 | Картометрический метод | 5.0 | - |
| 6080 | 493504.82 | 1310608.95 | Картометрический метод | 5.0 | - |
| 6081 | 493505.07 | 1310576.55 | Картометрический метод | 5.0 | - |
| 6082 | 493502.56 | 1310562.35 | Картометрический метод | 5.0 | - |
| 6083 | 493484.74 | 1310526.99 | Картометрический метод | 5.0 | - |
| 6084 | 493480.52 | 1310510.91 | Картометрический метод | 5.0 | - |
| 6085 | 493484.75 | 1310493.29 | Картометрический метод | 5.0 | - |
| 6086 | 493500.27 | 1310460.85 | Картометрический метод | 5.0 | - |
| 6087 | 493554.21 | 1310398.10 | Картометрический метод | 5.0 | - |
| 6088 | 493561.96 | 1310397.39 | Картометрический метод | 5.0 | - |
| 6089 | 493688.18 | 1310569.70 | Картометрический метод | 5.0 | - |
| 6090 | 493739.59 | 1310576.44 | Картометрический метод | 5.0 | - |

2. Сведения о характерных точках границ объекта

| Обозначение характерных точек границ | Координаты, м | | Метод определения координат характерной точки | Средняя квадратическая погрешность положения характерной точки (Mt), м | Описание обозначения точки на местности (при наличии) |
|---|---|---|---|---|---|
| | X | Y | | | |
| 1 | 2 | 3 | 4 | 5 | 6 |
| 6091 | 493770.79 | 1310592.33 | Картометрический метод | 5.0 | - |
| 6092 | 493769.80 | 1310581.38 | Картометрический метод | 5.0 | - |
| 6093 | 493828.51 | 1310533.66 | Картометрический метод | 5.0 | - |
| 6094 | 493836.73 | 1310526.98 | Картометрический метод | 5.0 | - |
| 6095 | 493866.37 | 1310573.97 | Картометрический метод | 5.0 | - |
| 6096 | 493838.85 | 1310599.20 | Картометрический метод | 5.0 | - |
| 6097 | 493795.11 | 1310637.75 | Картометрический метод | 5.0 | - |
| 6098 | 493620.28 | 1310782.07 | Картометрический метод | 5.0 | - |
| 6099 | 493487.95 | 1310850.48 | Картометрический метод | 5.0 | - |
| 6100 | 493492.55 | 1310860.47 | Картометрический метод | 5.0 | - |
| 6101 | 493478.14 | 1310868.86 | Картометрический метод | 5.0 | - |
| 6102 | 493470.04 | 1310873.58 | Картометрический метод | 5.0 | - |
| 6103 | 493463.02 | 1310877.67 | Картометрический метод | 5.0 | - |
| 6104 | 493448.37 | 1310886.21 | Картометрический метод | 5.0 | - |
| 6105 | 493447.90 | 1310886.48 | Картометрический метод | 5.0 | - |
| 6106 | 493432.84 | 1310895.25 | Картометрический метод | 5.0 | - |
| 6107 | 493427.25 | 1310898.51 | Картометрический метод | 5.0 | - |
| 6108 | 493410.28 | 1310908.40 | Картометрический метод | 5.0 | - |
| 6109 | 493391.28 | 1310919.47 | Картометрический метод | 5.0 | - |
| 6110 | 493387.23 | 1310921.83 | Картометрический метод | 5.0 | - |
| 6111 | 493373.98 | 1310929.55 | Картометрический метод | 5.0 | - |
| 6112 | 493357.57 | 1310939.11 | Картометрический метод | 5.0 | - |
| 6113 | 493350.51 | 1310943.23 | Картометрический метод | 5.0 | - |
| 6114 | 493333.38 | 1310953.21 | Картометрический метод | 5.0 | - |
| 6052 | 493325.60 | 1310957.74 | Картометрический метод | 5.0 | - |

2. Сведения о характерных точках границ объекта

| Обозначение характерных точек границ | Координаты, м | | Метод определения координат характерной точки | Средняя квадратическая погрешность положения характерной точки (Mt), м | Описание обозначения точки на местности (при наличии) |
|---|---|---|---|---|---|
| | X | Y | | | |
| 1 | 2 | 3 | 4 | 5 | 6 |
| 6115 | 482299.93 | 1296466.60 | Картометрический метод | 5.0 | - |
| 6116 | 482264.15 | 1296462.87 | Картометрический метод | 5.0 | - |
| 6117 | 482228.14 | 1296459.12 | Картометрический метод | 5.0 | - |
| 6118 | 482216.98 | 1296452.05 | Картометрический метод | 5.0 | - |
| 6119 | 482190.62 | 1296435.38 | Картометрический метод | 5.0 | - |
| 6120 | 482181.83 | 1296416.31 | Картометрический метод | 5.0 | - |
| 6121 | 482170.87 | 1296392.55 | Картометрический метод | 5.0 | - |
| 6122 | 482165.82 | 1296376.81 | Картометрический метод | 5.0 | - |
| 6123 | 482156.22 | 1296346.87 | Картометрический метод | 5.0 | - |
| 6124 | 482155.73 | 1296344.51 | Картометрический метод | 5.0 | - |
| 6125 | 482149.22 | 1296313.40 | Картометрический метод | 5.0 | - |
| 6126 | 482175.23 | 1296302.51 | Картометрический метод | 5.0 | - |
| 6127 | 482202.02 | 1296291.29 | Картометрический метод | 5.0 | - |
| 6128 | 482195.26 | 1296272.30 | Картометрический метод | 5.0 | - |
| 6129 | 482226.88 | 1296258.88 | Картометрический метод | 5.0 | - |
| 6130 | 482255.48 | 1296246.74 | Картометрический метод | 5.0 | - |
| 6131 | 482278.76 | 1296236.85 | Картометрический метод | 5.0 | - |
| 6132 | 482304.24 | 1296226.03 | Картометрический метод | 5.0 | - |
| 6133 | 482328.81 | 1296215.60 | Картометрический метод | 5.0 | - |
| 6134 | 482354.44 | 1296204.72 | Картометрический метод | 5.0 | - |
| 6135 | 482353.40 | 1296192.36 | Картометрический метод | 5.0 | - |
| 6136 | 482352.27 | 1296178.42 | Картометрический метод | 5.0 | - |
| 6137 | 482356.88 | 1296176.24 | Картометрический метод | 5.0 | - |
| 6138 | 482356.89 | 1296176.24 | Картометрический метод | 5.0 | - |
| 6139 | 482369.05 | 1296193.92 | Картометрический метод | 5.0 | - |

2. Сведения о характерных точках границ объекта

| Обозначение характерных точек границ | Координаты, м | | Метод определения координат характерной точки | Средняя квадратическая погрешность положения характерной точки (Mt), м | Описание обозначения точки на местности (при наличии) |
|---|---|---|---|---|---|
| | X | Y | | | |
| 1 | 2 | 3 | 4 | 5 | 6 |
| 6140 | 482377.36 | 1296220.93 | Картометрический метод | 5.0 | - |
| 6141 | 482387.75 | 1296235.47 | Картометрический метод | 5.0 | - |
| 6142 | 482388.02 | 1296244.35 | Картометрический метод | 5.0 | - |
| 6143 | 482391.12 | 1296264.11 | Картометрический метод | 5.0 | - |
| 6144 | 482402.29 | 1296274.96 | Картометрический метод | 5.0 | - |
| 6145 | 482420.98 | 1296295.72 | Картометрический метод | 5.0 | - |
| 6146 | 482434.99 | 1296303.51 | Картометрический метод | 5.0 | - |
| 6147 | 482433.18 | 1296304.88 | Картометрический метод | 5.0 | - |
| 6148 | 482432.65 | 1296316.99 | Картометрический метод | 5.0 | - |
| 6149 | 482427.43 | 1296318.25 | Картометрический метод | 5.0 | - |
| 6150 | 482435.80 | 1296325.01 | Картометрический метод | 5.0 | - |
| 6151 | 482449.41 | 1296355.18 | Картометрический метод | 5.0 | - |
| 6152 | 482437.35 | 1296379.12 | Картометрический метод | 5.0 | - |
| 6153 | 482420.10 | 1296413.39 | Картометрический метод | 5.0 | - |
| 6154 | 482416.05 | 1296421.43 | Картометрический метод | 5.0 | - |
| 6155 | 482399.87 | 1296453.56 | Картометрический метод | 5.0 | - |
| 6156 | 482363.42 | 1296458.32 | Картометрический метод | 5.0 | - |
| 6157 | 482332.54 | 1296462.35 | Картометрический метод | 5.0 | - |
| 6115 | 482299.93 | 1296466.60 | Картометрический метод | 5.0 | - |
| 6158 | 490887.44 | 1301098.22 | Картометрический метод | 5.0 | - |
| 6159 | 490817.04 | 1301073.39 | Картометрический метод | 5.0 | - |
| 6160 | 490801.85 | 1301069.83 | Картометрический метод | 5.0 | - |
| 6161 | 490751.88 | 1301037.02 | Картометрический метод | 5.0 | - |
| 6162 | 490801.49 | 1301065.11 | Картометрический метод | 5.0 | - |
| 6163 | 490808.48 | 1301052.32 | Картометрический метод | 5.0 | - |

2. Сведения о характерных точках границ объекта

| Обозначение характерных точек границ | Координаты, м | | Метод определения координат характерной точки | Средняя квадратическая погрешность положения характерной точки (Mt), м | Описание обозначения точки на местности (при наличии) |
|---|---|---|---|---|---|
| | X | Y | | | |
| 1 | 2 | 3 | 4 | 5 | 6 |
| 6164 | 490793.82 | 1301019.45 | Картометрический метод | 5.0 | - |
| 6165 | 490774.79 | 1301006.61 | Картометрический метод | 5.0 | - |
| 6166 | 490763.37 | 1300998.91 | Картометрический метод | 5.0 | - |
| 6167 | 490740.35 | 1300982.35 | Картометрический метод | 5.0 | - |
| 6168 | 490703.72 | 1300954.05 | Картометрический метод | 5.0 | - |
| 6169 | 490697.32 | 1300949.45 | Картометрический метод | 5.0 | - |
| 6170 | 490695.55 | 1300948.18 | Картометрический метод | 5.0 | - |
| 6171 | 490685.16 | 1300946.33 | Картометрический метод | 5.0 | - |
| 6172 | 490666.93 | 1300952.08 | Картометрический метод | 5.0 | - |
| 6173 | 490663.84 | 1300953.08 | Картометрический метод | 5.0 | - |
| 6174 | 490651.98 | 1300921.06 | Картометрический метод | 5.0 | - |
| 6175 | 490642.59 | 1300895.72 | Картометрический метод | 5.0 | - |
| 6176 | 490637.83 | 1300882.87 | Картометрический метод | 5.0 | - |
| 6177 | 490641.75 | 1300867.42 | Картометрический метод | 5.0 | - |
| 6178 | 490644.79 | 1300855.43 | Картометрический метод | 5.0 | - |
| 6179 | 490655.30 | 1300813.96 | Картометрический метод | 5.0 | - |
| 6180 | 490675.14 | 1300735.74 | Картометрический метод | 5.0 | - |
| 6181 | 490696.41 | 1300651.85 | Картометрический метод | 5.0 | - |
| 6182 | 490753.45 | 1300660.88 | Картометрический метод | 5.0 | - |
| 6183 | 490804.53 | 1300677.00 | Картометрический метод | 5.0 | - |
| 6184 | 490837.95 | 1300681.10 | Картометрический метод | 5.0 | - |
| 6185 | 490882.09 | 1300702.23 | Картометрический метод | 5.0 | - |
| 6186 | 490888.44 | 1300773.86 | Картометрический метод | 5.0 | - |
| 6187 | 490877.08 | 1300817.14 | Картометрический метод | 5.0 | - |
| 6188 | 490876.31 | 1300820.07 | Картометрический метод | 5.0 | - |

2. Сведения о характерных точках границ объекта

| Обозначение характерных точек границ | Координаты, м | | Метод определения координат характерной точки | Средняя квадратическая погрешность положения характерной точки (Mt), м | Описание обозначения точки на местности (при наличии) |
|---|---|---|---|---|---|
| | X | Y | | | |
| 1 | 2 | 3 | 4 | 5 | 6 |
| 6189 | 490876.01 | 1300855.57 | Картометрический метод | 5.0 | - |
| 6190 | 490875.90 | 1300868.66 | Картометрический метод | 5.0 | - |
| 6191 | 490870.36 | 1300891.04 | Картометрический метод | 5.0 | - |
| 6192 | 490869.74 | 1300893.55 | Картометрический метод | 5.0 | - |
| 6193 | 490868.57 | 1300898.28 | Картометрический метод | 5.0 | - |
| 6194 | 490879.72 | 1300918.47 | Картометрический метод | 5.0 | - |
| 6195 | 490894.71 | 1300945.61 | Картометрический метод | 5.0 | - |
| 6196 | 490909.91 | 1300973.13 | Картометрический метод | 5.0 | - |
| 6197 | 490852.90 | 1301006.02 | Картометрический метод | 5.0 | - |
| 6198 | 490873.20 | 1301038.11 | Картометрический метод | 5.0 | - |
| 6199 | 490879.65 | 1301047.42 | Картометрический метод | 5.0 | - |
| 6200 | 490901.00 | 1301075.67 | Картометрический метод | 5.0 | - |
| 6158 | 490887.44 | 1301098.22 | Картометрический метод | 5.0 | - |
| 6201 | 490707.32 | 1300885.76 | Картометрический метод | 5.0 | - |
| 6202 | 490707.32 | 1300855.57 | Картометрический метод | 5.0 | - |
| 6203 | 490751.85 | 1300855.58 | Картометрический метод | 5.0 | - |
| 6204 | 490751.85 | 1300885.16 | Картометрический метод | 5.0 | - |
| 6201 | 490707.32 | 1300885.76 | Картометрический метод | 5.0 | - |
| 6205 | 490562.38 | 1301548.66 | Картометрический метод | 5.0 | - |
| 6206 | 490525.49 | 1301544.94 | Картометрический метод | 5.0 | - |
| 6207 | 490505.83 | 1301542.96 | Картометрический метод | 5.0 | - |
| 6208 | 490501.38 | 1301542.51 | Картометрический метод | 5.0 | - |
| 6209 | 490502.72 | 1301538.28 | Картометрический метод | 5.0 | - |
| 6210 | 490505.84 | 1301528.42 | Картометрический метод | 5.0 | - |
| 6211 | 490509.17 | 1301522.49 | Картометрический метод | 5.0 | - |

2. Сведения о характерных точках границ объекта

| Обозначение характерных точек границ | Координаты, м | | Метод определения координат характерной точки | Средняя квадратическая погрешность положения характерной точки (Mt), м | Описание обозначения точки на местности (при наличии) |
|---|---|---|---|---|---|
| | X | Y | | | |
| 1 | 2 | 3 | 4 | 5 | 6 |
| 6212 | 490519.14 | 1301482.42 | Картометрический метод | 5.0 | - |
| 6213 | 490524.85 | 1301454.61 | Картометрический метод | 5.0 | - |
| 6214 | 490530.32 | 1301410.17 | Картометрический метод | 5.0 | - |
| 6215 | 490535.10 | 1301386.98 | Картометрический метод | 5.0 | - |
| 6216 | 490539.39 | 1301382.83 | Картометрический метод | 5.0 | - |
| 6217 | 490541.56 | 1301371.83 | Картометрический метод | 5.0 | - |
| 6218 | 490542.04 | 1301353.80 | Картометрический метод | 5.0 | - |
| 6219 | 490541.46 | 1301349.04 | Картометрический метод | 5.0 | - |
| 6220 | 490542.11 | 1301342.34 | Картометрический метод | 5.0 | - |
| 6221 | 490542.04 | 1301337.41 | Картометрический метод | 5.0 | - |
| 6222 | 490541.62 | 1301336.26 | Картометрический метод | 5.0 | - |
| 6223 | 490539.56 | 1301320.44 | Картометрический метод | 5.0 | - |
| 6224 | 490537.32 | 1301303.32 | Картометрический метод | 5.0 | - |
| 6225 | 490532.20 | 1301273.28 | Картометрический метод | 5.0 | - |
| 6226 | 490521.30 | 1301241.81 | Картометрический метод | 5.0 | - |
| 6227 | 490512.38 | 1301216.04 | Картометрический метод | 5.0 | - |
| 6228 | 490496.03 | 1301172.80 | Картометрический метод | 5.0 | - |
| 6229 | 490492.70 | 1301166.36 | Картометрический метод | 5.0 | - |
| 6230 | 490469.94 | 1301122.41 | Картометрический метод | 5.0 | - |
| 6231 | 490447.75 | 1301086.59 | Картометрический метод | 5.0 | - |
| 6232 | 490432.18 | 1301061.46 | Картометрический метод | 5.0 | - |
| 6233 | 490408.40 | 1301031.16 | Картометрический метод | 5.0 | - |
| 6234 | 490379.28 | 1300994.04 | Картометрический метод | 5.0 | - |
| 6235 | 490371.14 | 1300979.68 | Картометрический метод | 5.0 | - |
| 6236 | 490360.11 | 1300967.11 | Картометрический метод | 5.0 | - |

2. Сведения о характерных точках границ объекта

| Обозначение характерных точек границ | Координаты, м | | Метод определения координат характерной точки | Средняя квадратическая погрешность положения характерной точки (Mt), м | Описание обозначения точки на местности (при наличии) |
|---|---|---|---|---|---|
| | X | Y | | | |
| 1 | 2 | 3 | 4 | 5 | 6 |
| 6237 | 490357.61 | 1300964.97 | Картометрический метод | 5.0 | - |
| 6238 | 490356.76 | 1300964.25 | Картометрический метод | 5.0 | - |
| 6239 | 490349.84 | 1300959.62 | Картометрический метод | 5.0 | - |
| 6240 | 490346.18 | 1300958.11 | Картометрический метод | 5.0 | - |
| 6241 | 490343.67 | 1300955.27 | Картометрический метод | 5.0 | - |
| 6242 | 490338.14 | 1300953.88 | Картометрический метод | 5.0 | - |
| 6243 | 490335.74 | 1300951.90 | Картометрический метод | 5.0 | - |
| 6244 | 490329.58 | 1300948.25 | Картометрический метод | 5.0 | - |
| 6245 | 490327.02 | 1300947.50 | Картометрический метод | 5.0 | - |
| 6246 | 490323.89 | 1300947.50 | Картометрический метод | 5.0 | - |
| 6247 | 490322.36 | 1300947.99 | Картометрический метод | 5.0 | - |
| 6248 | 490321.23 | 1300948.67 | Картометрический метод | 5.0 | - |
| 6249 | 490320.05 | 1300949.37 | Картометрический метод | 5.0 | - |
| 6250 | 490319.19 | 1300950.24 | Картометрический метод | 5.0 | - |
| 6251 | 490317.25 | 1300949.01 | Картометрический метод | 5.0 | - |
| 6252 | 490320.48 | 1300945.77 | Картометрический метод | 5.0 | - |
| 6253 | 490319.50 | 1300940.69 | Картометрический метод | 5.0 | - |
| 6254 | 490315.37 | 1300921.34 | Картометрический метод | 5.0 | - |
| 6255 | 490354.09 | 1300900.83 | Картометрический метод | 5.0 | - |
| 6256 | 490361.69 | 1300919.62 | Картометрический метод | 5.0 | - |
| 6257 | 490374.56 | 1300925.71 | Картометрический метод | 5.0 | - |
| 6258 | 490388.12 | 1300895.22 | Картометрический метод | 5.0 | - |
| 6259 | 490388.64 | 1300895.60 | Картометрический метод | 5.0 | - |
| 6260 | 490408.32 | 1300909.85 | Картометрический метод | 5.0 | - |
| 6261 | 490428.26 | 1300924.93 | Картометрический метод | 5.0 | - |

2. Сведения о характерных точках границ объекта

| Обозначение характерных точек границ | Координаты, м | | Метод определения координат характерной точки | Средняя квадратическая погрешность положения характерной точки (Mt), м | Описание обозначения точки на местности (при наличии) |
|---|---|---|---|---|---|
| | X | Y | | | |
| 1 | 2 | 3 | 4 | 5 | 6 |
| 6262 | 490448.20 | 1300940.00 | Картометрический метод | 5.0 | - |
| 6263 | 490469.87 | 1300911.33 | Картометрический метод | 5.0 | - |
| 6264 | 490472.32 | 1300908.10 | Картометрический метод | 5.0 | - |
| 6265 | 490478.38 | 1300893.30 | Картометрический метод | 5.0 | - |
| 6266 | 490489.65 | 1300865.80 | Картометрический метод | 5.0 | - |
| 6267 | 490524.13 | 1300884.10 | Картометрический метод | 5.0 | - |
| 6268 | 490546.66 | 1300942.40 | Картометрический метод | 5.0 | - |
| 6269 | 490556.14 | 1300966.93 | Картометрический метод | 5.0 | - |
| 6270 | 490563.93 | 1300987.09 | Картометрический метод | 5.0 | - |
| 6271 | 490608.27 | 1301000.46 | Картометрический метод | 5.0 | - |
| 6272 | 490630.33 | 1301001.27 | Картометрический метод | 5.0 | - |
| 6273 | 490637.94 | 1301011.39 | Картометрический метод | 5.0 | - |
| 6274 | 490655.06 | 1301034.20 | Картометрический метод | 5.0 | - |
| 6275 | 490666.03 | 1301057.73 | Картометрический метод | 5.0 | - |
| 6276 | 490696.62 | 1301080.62 | Картометрический метод | 5.0 | - |
| 6277 | 490740.47 | 1301113.45 | Картометрический метод | 5.0 | - |
| 6278 | 490757.88 | 1301147.13 | Картометрический метод | 5.0 | - |
| 6279 | 490763.13 | 1301157.28 | Картометрический метод | 5.0 | - |
| 6280 | 490735.72 | 1301182.33 | Картометрический метод | 5.0 | - |
| 6281 | 490723.06 | 1301263.58 | Картометрический метод | 5.0 | - |
| 6282 | 490629.44 | 1301345.88 | Картометрический метод | 5.0 | - |
| 6283 | 490599.05 | 1301380.76 | Картометрический метод | 5.0 | - |
| 6284 | 490571.03 | 1301458.04 | Картометрический метод | 5.0 | - |
| 6285 | 490558.96 | 1301520.69 | Картометрический метод | 5.0 | - |
| 6286 | 490563.06 | 1301541.93 | Картометрический метод | 5.0 | - |

2. Сведения о характерных точках границ объекта

| Обозначение характерных точек границ | Координаты, м | | Метод определения координат характерной точки | Средняя квадратическая погрешность положения характерной точки (Mt), м | Описание обозначения точки на местности (при наличии) |
|---|---|---|---|---|---|
| | X | Y | | | |
| 1 | 2 | 3 | 4 | 5 | 6 |
| 6205 | 490562.38 | 1301548.66 | Картометрический метод | 5.0 | - |
| 6287 | 489173.59 | 1303253.54 | Картометрический метод | 5.0 | - |
| 6288 | 489207.65 | 1303222.41 | Картометрический метод | 5.0 | - |
| 6289 | 489244.37 | 1303258.66 | Картометрический метод | 5.0 | - |
| 6290 | 489219.29 | 1303292.56 | Картометрический метод | 5.0 | - |
| 6291 | 489211.52 | 1303294.94 | Картометрический метод | 5.0 | - |
| 6287 | 489173.59 | 1303253.54 | Картометрический метод | 5.0 | - |
| 6292 | 489330.47 | 1303217.13 | Картометрический метод | 5.0 | - |
| 6293 | 489306.86 | 1303190.73 | Картометрический метод | 5.0 | - |
| 6294 | 489306.46 | 1303186.13 | Картометрический метод | 5.0 | - |
| 6295 | 489316.04 | 1303173.27 | Картометрический метод | 5.0 | - |
| 6296 | 489309.76 | 1303170.25 | Картометрический метод | 5.0 | - |
| 6297 | 489280.56 | 1303156.28 | Картометрический метод | 5.0 | - |
| 6298 | 489242.51 | 1303123.71 | Картометрический метод | 5.0 | - |
| 6299 | 489236.60 | 1303124.80 | Картометрический метод | 5.0 | - |
| 6300 | 489238.11 | 1303121.12 | Картометрический метод | 5.0 | - |
| 6301 | 489244.54 | 1303117.08 | Картометрический метод | 5.0 | - |
| 6302 | 489253.16 | 1303118.11 | Картометрический метод | 5.0 | - |
| 6303 | 489272.46 | 1303143.95 | Картометрический метод | 5.0 | - |
| 6304 | 489306.92 | 1303164.29 | Картометрический метод | 5.0 | - |
| 6305 | 489313.51 | 1303166.37 | Картометрический метод | 5.0 | - |
| 6306 | 489326.84 | 1303162.45 | Картометрический метод | 5.0 | - |
| 6307 | 489331.57 | 1303163.75 | Картометрический метод | 5.0 | - |
| 6308 | 489336.93 | 1303165.23 | Картометрический метод | 5.0 | - |
| 6309 | 489345.80 | 1303185.49 | Картометрический метод | 5.0 | - |

2. Сведения о характерных точках границ объекта

| Обозначение характерных точек границ | Координаты, м | | Метод определения координат характерной точки | Средняя квадратическая погрешность положения характерной точки (Mt), м | Описание обозначения точки на местности (при наличии) |
|---|---|---|---|---|---|
| | X | Y | | | |
| 1 | 2 | 3 | 4 | 5 | 6 |
| 6310 | 489356.91 | 1303210.85 | Картометрический метод | 5.0 | - |
| 6311 | 489349.01 | 1303212.73 | Картометрический метод | 5.0 | - |
| 6292 | 489330.47 | 1303217.13 | Картометрический метод | 5.0 | - |
| 6312 | 489193.07 | 1303404.42 | Картометрический метод | 5.0 | - |
| 6313 | 489156.56 | 1303336.51 | Картометрический метод | 5.0 | - |
| 6314 | 489181.81 | 1303322.94 | Картометрический метод | 5.0 | - |
| 6315 | 489208.15 | 1303308.75 | Картометрический метод | 5.0 | - |
| 6316 | 489212.93 | 1303314.89 | Картометрический метод | 5.0 | - |
| 6317 | 489239.99 | 1303349.41 | Картометрический метод | 5.0 | - |
| 6318 | 489251.82 | 1303339.24 | Картометрический метод | 5.0 | - |
| 6319 | 489264.03 | 1303325.91 | Картометрический метод | 5.0 | - |
| 6320 | 489229.93 | 1303293.33 | Картометрический метод | 5.0 | - |
| 6321 | 489247.09 | 1303270.09 | Картометрический метод | 5.0 | - |
| 6322 | 489280.73 | 1303299.49 | Картометрический метод | 5.0 | - |
| 6323 | 489304.44 | 1303261.53 | Картометрический метод | 5.0 | - |
| 6324 | 489318.74 | 1303242.09 | Картометрический метод | 5.0 | - |
| 6325 | 489330.88 | 1303230.72 | Картометрический метод | 5.0 | - |
| 6326 | 489342.14 | 1303243.07 | Картометрический метод | 5.0 | - |
| 6327 | 489343.65 | 1303241.33 | Картометрический метод | 5.0 | - |
| 6328 | 489347.49 | 1303236.61 | Картометрический метод | 5.0 | - |
| 6329 | 489360.36 | 1303226.70 | Картометрический метод | 5.0 | - |
| 6330 | 489365.82 | 1303223.56 | Картометрический метод | 5.0 | - |
| 6331 | 489372.02 | 1303220.23 | Картометрический метод | 5.0 | - |
| 6332 | 489379.61 | 1303217.22 | Картометрический метод | 5.0 | - |
| 6333 | 489379.62 | 1303217.22 | Картометрический метод | 5.0 | - |

2. Сведения о характерных точках границ объекта

| Обозначение характерных точек границ | Координаты, м | | Метод определения координат характерной точки | Средняя квадратическая погрешность положения характерной точки (Mt), м | Описание обозначения точки на местности (при наличии) |
|---|---|---|---|---|---|
| | X | Y | | | |
| 1 | 2 | 3 | 4 | 5 | 6 |
| 6334 | 489365.35 | 1303176.32 | Картометрический метод | 5.0 | - |
| 6335 | 489397.82 | 1303148.72 | Картометрический метод | 5.0 | - |
| 6336 | 489355.62 | 1303078.73 | Картометрический метод | 5.0 | - |
| 6337 | 489367.85 | 1303066.88 | Картометрический метод | 5.0 | - |
| 6338 | 489387.22 | 1303066.05 | Картометрический метод | 5.0 | - |
| 6339 | 489434.46 | 1303135.99 | Картометрический метод | 5.0 | - |
| 6340 | 489496.10 | 1303097.81 | Картометрический метод | 5.0 | - |
| 6341 | 489484.84 | 1303070.30 | Картометрический метод | 5.0 | - |
| 6342 | 489481.62 | 1303072.49 | Картометрический метод | 5.0 | - |
| 6343 | 489477.62 | 1303066.84 | Картометрический метод | 5.0 | - |
| 6344 | 489470.30 | 1303049.72 | Картометрический метод | 5.0 | - |
| 6345 | 489484.59 | 1303043.49 | Картометрический метод | 5.0 | - |
| 6346 | 489485.45 | 1303045.75 | Картометрический метод | 5.0 | - |
| 6347 | 489504.30 | 1303038.27 | Картометрический метод | 5.0 | - |
| 6348 | 489532.14 | 1303027.22 | Картометрический метод | 5.0 | - |
| 6349 | 489556.84 | 1303017.42 | Картометрический метод | 5.0 | - |
| 6350 | 489582.05 | 1303070.96 | Картометрический метод | 5.0 | - |
| 6351 | 489590.50 | 1303088.91 | Картометрический метод | 5.0 | - |
| 6352 | 489630.47 | 1303059.67 | Картометрический метод | 5.0 | - |
| 6353 | 489631.45 | 1303061.64 | Картометрический метод | 5.0 | - |
| 6354 | 489645.36 | 1303083.93 | Картометрический метод | 5.0 | - |
| 6355 | 489670.19 | 1303071.54 | Картометрический метод | 5.0 | - |
| 6356 | 489671.47 | 1303073.45 | Картометрический метод | 5.0 | - |
| 6357 | 489663.16 | 1303079.00 | Картометрический метод | 5.0 | - |
| 6358 | 489588.34 | 1303128.99 | Картометрический метод | 5.0 | - |

2. Сведения о характерных точках границ объекта

| Обозначение характерных точек границ | Координаты, м | | Метод определения координат характерной точки | Средняя квадратическая погрешность положения характерной точки (Mt), м | Описание обозначения точки на местности (при наличии) |
|---|---|---|---|---|---|
| | X | Y | | | |
| 1 | 2 | 3 | 4 | 5 | 6 |
| 6359 | 489540.22 | 1303155.30 | Картометрический метод | 5.0 | - |
| 6360 | 489533.20 | 1303158.22 | Картометрический метод | 5.0 | - |
| 6361 | 489533.18 | 1303158.23 | Картометрический метод | 5.0 | - |
| 6362 | 489531.61 | 1303158.88 | Картометрический метод | 5.0 | - |
| 6363 | 489521.12 | 1303163.24 | Картометрический метод | 5.0 | - |
| 6364 | 489504.21 | 1303170.27 | Картометрический метод | 5.0 | - |
| 6365 | 489481.77 | 1303179.60 | Картометрический метод | 5.0 | - |
| 6366 | 489466.62 | 1303185.90 | Картометрический метод | 5.0 | - |
| 6367 | 489456.74 | 1303188.84 | Картометрический метод | 5.0 | - |
| 6368 | 489431.14 | 1303196.45 | Картометрический метод | 5.0 | - |
| 6369 | 489410.26 | 1303202.66 | Картометрический метод | 5.0 | - |
| 6370 | 489405.07 | 1303205.47 | Картометрический метод | 5.0 | - |
| 6371 | 489393.70 | 1303211.62 | Картометрический метод | 5.0 | - |
| 6372 | 489369.97 | 1303224.50 | Картометрический метод | 5.0 | - |
| 6373 | 489335.32 | 1303256.68 | Картометрический метод | 5.0 | - |
| 6374 | 489264.34 | 1303349.16 | Картометрический метод | 5.0 | - |
| 6375 | 489250.19 | 1303362.43 | Картометрический метод | 5.0 | - |
| 6376 | 489231.56 | 1303379.90 | Картометрический метод | 5.0 | - |
| 6377 | 489222.29 | 1303384.10 | Картометрический метод | 5.0 | - |
| 6378 | 489223.58 | 1303386.05 | Картометрический метод | 5.0 | - |
| 6379 | 489206.49 | 1303398.79 | Картометрический метод | 5.0 | - |
| 6312 | 489193.07 | 1303404.42 | Картометрический метод | 5.0 | - |
| 6380 | 489034.01 | 1303401.47 | Картометрический метод | 5.0 | - |
| 6381 | 488995.97 | 1303341.76 | Картометрический метод | 5.0 | - |
| 6382 | 488984.05 | 1303334.45 | Картометрический метод | 5.0 | - |

2. Сведения о характерных точках границ объекта

| Обозначение характерных точек границ | Координаты, м | | Метод определения координат характерной точки | Средняя квадратическая погрешность положения характерной точки (Mt), м | Описание обозначения точки на местности (при наличии) |
|---|---|---|---|---|---|
| | X | Y | | | |
| 1 | 2 | 3 | 4 | 5 | 6 |
| 6383 | 488991.93 | 1303336.57 | Картометрический метод | 5.0 | - |
| 6384 | 489004.61 | 1303350.30 | Картометрический метод | 5.0 | - |
| 6385 | 489020.52 | 1303342.08 | Картометрический метод | 5.0 | - |
| 6386 | 489032.84 | 1303334.29 | Картометрический метод | 5.0 | - |
| 6387 | 489036.65 | 1303332.84 | Картометрический метод | 5.0 | - |
| 6388 | 489039.66 | 1303325.85 | Картометрический метод | 5.0 | - |
| 6389 | 489072.43 | 1303371.55 | Картометрический метод | 5.0 | - |
| 6390 | 489065.20 | 1303383.11 | Картометрический метод | 5.0 | - |
| 6391 | 489034.71 | 1303401.07 | Картометрический метод | 5.0 | - |
| 6380 | 489034.01 | 1303401.47 | Картометрический метод | 5.0 | - |
| 6392 | 489319.15 | 1303217.85 | Картометрический метод | 5.0 | - |
| 6393 | 489296.00 | 1303210.13 | Картометрический метод | 5.0 | - |
| 6394 | 489292.89 | 1303208.22 | Картометрический метод | 5.0 | - |
| 6395 | 489298.01 | 1303201.30 | Картометрический метод | 5.0 | - |
| 6396 | 489303.83 | 1303201.04 | Картометрический метод | 5.0 | - |
| 6392 | 489319.15 | 1303217.85 | Картометрический метод | 5.0 | - |
| 6397 | 489140.99 | 1303334.67 | Картометрический метод | 5.0 | - |
| 6398 | 489116.57 | 1303305.57 | Картометрический метод | 5.0 | - |
| 6399 | 489147.42 | 1303284.72 | Картометрический метод | 5.0 | - |
| 6400 | 489166.23 | 1303272.00 | Картометрический метод | 5.0 | - |
| 6401 | 489170.82 | 1303268.65 | Картометрический метод | 5.0 | - |
| 6402 | 489175.81 | 1303269.22 | Картометрический метод | 5.0 | - |
| 6403 | 489200.98 | 1303296.75 | Картометрический метод | 5.0 | - |
| 6404 | 489200.41 | 1303302.72 | Картометрический метод | 5.0 | - |
| 6405 | 489173.04 | 1303317.44 | Картометрический метод | 5.0 | - |

2. Сведения о характерных точках границ объекта

| Обозначение характерных точек границ | Координаты, м | | Метод определения координат характерной точки | Средняя квадратическая погрешность положения характерной точки (Mt), м | Описание обозначения точки на местности (при наличии) |
|---|---|---|---|---|---|
| | X | Y | | | |
| 1 | 2 | 3 | 4 | 5 | 6 |
| 6397 | 489140.99 | 1303334.67 | Картометрический метод | 5.0 | - |
| 6406 | 487634.20 | 1304033.58 | Картометрический метод | 5.0 | - |
| 6407 | 487627.64 | 1304014.26 | Картометрический метод | 5.0 | - |
| 6408 | 487625.70 | 1303964.44 | Картометрический метод | 5.0 | - |
| 6409 | 487649.03 | 1303954.46 | Картометрический метод | 5.0 | - |
| 6410 | 487670.06 | 1303945.46 | Картометрический метод | 5.0 | - |
| 6411 | 487684.47 | 1303936.73 | Картометрический метод | 5.0 | - |
| 6412 | 487716.87 | 1303917.12 | Картометрический метод | 5.0 | - |
| 6413 | 487727.10 | 1303910.92 | Картометрический метод | 5.0 | - |
| 6414 | 487743.28 | 1303896.34 | Картометрический метод | 5.0 | - |
| 6415 | 487786.38 | 1303962.43 | Картометрический метод | 5.0 | - |
| 6416 | 487751.63 | 1303974.52 | Картометрический метод | 5.0 | - |
| 6417 | 487747.05 | 1303966.95 | Картометрический метод | 5.0 | - |
| 6418 | 487713.22 | 1303993.72 | Картометрический метод | 5.0 | - |
| 6419 | 487677.83 | 1304011.57 | Картометрический метод | 5.0 | - |
| 6406 | 487634.20 | 1304033.58 | Картометрический метод | 5.0 | - |
| 6420 | 487658.40 | 1304079.00 | Картометрический метод | 5.0 | - |
| 6421 | 487639.46 | 1304047.72 | Картометрический метод | 5.0 | - |
| 6422 | 487672.77 | 1304030.92 | Картометрический метод | 5.0 | - |
| 6423 | 487721.49 | 1304006.31 | Картометрический метод | 5.0 | - |
| 6424 | 487725.69 | 1304013.69 | Картометрический метод | 5.0 | - |
| 6425 | 487718.31 | 1304034.63 | Картометрический метод | 5.0 | - |
| 6426 | 487689.10 | 1304063.29 | Картометрический метод | 5.0 | - |
| 6420 | 487658.40 | 1304079.00 | Картометрический метод | 5.0 | - |
| 6427 | 487068.82 | 1304362.82 | Картометрический метод | 5.0 | - |

2. Сведения о характерных точках границ объекта

| Обозначение характерных точек границ | Координаты, м | | Метод определения координат характерной точки | Средняя квадратическая погрешность положения характерной точки (Mt), м | Описание обозначения точки на местности (при наличии) |
|---|---|---|---|---|---|
| | X | Y | | | |
| 1 | 2 | 3 | 4 | 5 | 6 |
| 6428 | 487066.83 | 1304355.02 | Картометрический метод | 5.0 | - |
| 6429 | 487059.45 | 1304355.32 | Картометрический метод | 5.0 | - |
| 6430 | 487054.56 | 1304342.37 | Картометрический метод | 5.0 | - |
| 6431 | 487054.07 | 1304341.07 | Картометрический метод | 5.0 | - |
| 6432 | 487041.84 | 1304294.28 | Картометрический метод | 5.0 | - |
| 6433 | 487034.82 | 1304288.23 | Картометрический метод | 5.0 | - |
| 6434 | 487036.94 | 1304275.89 | Картометрический метод | 5.0 | - |
| 6435 | 487031.18 | 1304260.85 | Картометрический метод | 5.0 | - |
| 6436 | 487031.20 | 1304260.85 | Картометрический метод | 5.0 | - |
| 6437 | 487023.68 | 1304221.67 | Картометрический метод | 5.0 | - |
| 6438 | 487020.58 | 1304218.41 | Картометрический метод | 5.0 | - |
| 6439 | 487007.58 | 1304218.65 | Картометрический метод | 5.0 | - |
| 6440 | 486997.35 | 1304220.33 | Картометрический метод | 5.0 | - |
| 6441 | 486993.69 | 1304201.02 | Картометрический метод | 5.0 | - |
| 6442 | 486967.42 | 1304208.07 | Картометрический метод | 5.0 | - |
| 6443 | 486954.51 | 1304203.77 | Картометрический метод | 5.0 | - |
| 6444 | 486951.88 | 1304194.16 | Картометрический метод | 5.0 | - |
| 6445 | 486938.58 | 1304145.41 | Картометрический метод | 5.0 | - |
| 6446 | 486936.69 | 1304138.51 | Картометрический метод | 5.0 | - |
| 6447 | 486948.46 | 1304134.45 | Картометрический метод | 5.0 | - |
| 6448 | 486954.12 | 1304137.92 | Картометрический метод | 5.0 | - |
| 6449 | 486947.73 | 1304116.33 | Картометрический метод | 5.0 | - |
| 6450 | 486959.74 | 1304117.84 | Картометрический метод | 5.0 | - |
| 6451 | 486965.87 | 1304117.88 | Картометрический метод | 5.0 | - |
| 6452 | 486965.88 | 1304117.88 | Картометрический метод | 5.0 | - |

2. Сведения о характерных точках границ объекта

| Обозначение характерных точек границ | Координаты, м | | Метод определения координат характерной точки | Средняя квадратическая погрешность положения характерной точки (Mt), м | Описание обозначения точки на местности (при наличии) |
|---|---|---|---|---|---|
| | X | Y | | | |
| 1 | 2 | 3 | 4 | 5 | 6 |
| 6453 | 486980.31 | 1304118.22 | Картометрический метод | 5.0 | - |
| 6454 | 486984.07 | 1304117.98 | Картометрический метод | 5.0 | - |
| 6455 | 486990.91 | 1304116.88 | Картометрический метод | 5.0 | - |
| 6456 | 487001.93 | 1304115.67 | Картометрический метод | 5.0 | - |
| 6457 | 487004.79 | 1304114.65 | Картометрический метод | 5.0 | - |
| 6458 | 487019.87 | 1304106.20 | Картометрический метод | 5.0 | - |
| 6459 | 487028.20 | 1304109.19 | Картометрический метод | 5.0 | - |
| 6460 | 487096.49 | 1304135.25 | Картометрический метод | 5.0 | - |
| 6461 | 487114.74 | 1304148.01 | Картометрический метод | 5.0 | - |
| 6462 | 487120.94 | 1304163.95 | Картометрический метод | 5.0 | - |
| 6463 | 487120.94 | 1304174.05 | Картометрический метод | 5.0 | - |
| 6464 | 487113.67 | 1304190.53 | Картометрический метод | 5.0 | - |
| 6465 | 487109.25 | 1304205.06 | Картометрический метод | 5.0 | - |
| 6466 | 487110.31 | 1304224.37 | Картометрический метод | 5.0 | - |
| 6467 | 487118.10 | 1304244.22 | Картометрический метод | 5.0 | - |
| 6468 | 487126.38 | 1304249.51 | Картометрический метод | 5.0 | - |
| 6469 | 487161.99 | 1304230.66 | Картометрический метод | 5.0 | - |
| 6470 | 487169.01 | 1304243.90 | Картометрический метод | 5.0 | - |
| 6471 | 487162.38 | 1304247.42 | Картометрический метод | 5.0 | - |
| 6472 | 487183.12 | 1304284.77 | Картометрический метод | 5.0 | - |
| 6473 | 487191.25 | 1304280.33 | Картометрический метод | 5.0 | - |
| 6474 | 487198.29 | 1304267.86 | Картометрический метод | 5.0 | - |
| 6475 | 487198.29 | 1304246.73 | Картометрический метод | 5.0 | - |
| 6476 | 487191.00 | 1304233.95 | Картометрический метод | 5.0 | - |
| 6477 | 487205.76 | 1304226.23 | Картометрический метод | 5.0 | - |

2. Сведения о характерных точках границ объекта

| Обозначение характерных точек границ | Координаты, м | | Метод определения координат характерной точки | Средняя квадратическая погрешность положения характерной точки (Mt), м | Описание обозначения точки на местности (при наличии) |
|---|---|---|---|---|---|
| | X | Y | | | |
| 1 | 2 | 3 | 4 | 5 | 6 |
| 6478 | 487210.06 | 1304227.21 | Картометрический метод | 5.0 | - |
| 6479 | 487217.68 | 1304242.09 | Картометрический метод | 5.0 | - |
| 6480 | 487220.51 | 1304260.87 | Картометрический метод | 5.0 | - |
| 6481 | 487212.72 | 1304278.59 | Картометрический метод | 5.0 | - |
| 6482 | 487146.29 | 1304314.86 | Картометрический метод | 5.0 | - |
| 6483 | 487137.00 | 1304313.96 | Картометрический метод | 5.0 | - |
| 6484 | 487132.71 | 1304313.41 | Картометрический метод | 5.0 | - |
| 6485 | 487126.07 | 1304317.25 | Картометрический метод | 5.0 | - |
| 6486 | 487117.00 | 1304263.26 | Картометрический метод | 5.0 | - |
| 6487 | 487103.49 | 1304262.66 | Картометрический метод | 5.0 | - |
| 6488 | 487091.99 | 1304255.62 | Картометрический метод | 5.0 | - |
| 6489 | 487091.99 | 1304255.63 | Картометрический метод | 5.0 | - |
| 6490 | 487059.67 | 1304299.28 | Картометрический метод | 5.0 | - |
| 6491 | 487062.81 | 1304305.60 | Картометрический метод | 5.0 | - |
| 6492 | 487059.66 | 1304321.44 | Картометрический метод | 5.0 | - |
| 6493 | 487074.15 | 1304320.35 | Картометрический метод | 5.0 | - |
| 6494 | 487080.51 | 1304321.00 | Картометрический метод | 5.0 | - |
| 6495 | 487075.94 | 1304327.31 | Картометрический метод | 5.0 | - |
| 6496 | 487068.32 | 1304347.33 | Картометрический метод | 5.0 | - |
| 6427 | 487068.82 | 1304362.82 | Картометрический метод | 5.0 | - |
| 6497 | 487090.51 | 1304508.48 | Картометрический метод | 5.0 | - |
| 6498 | 487075.60 | 1304463.08 | Картометрический метод | 5.0 | - |
| 6499 | 487055.62 | 1304469.50 | Картометрический метод | 5.0 | - |
| 6500 | 487045.23 | 1304472.77 | Картометрический метод | 5.0 | - |
| 6501 | 487038.58 | 1304442.49 | Картометрический метод | 5.0 | - |

2. Сведения о характерных точках границ объекта

| Обозначение характерных точек границ | Координаты, м | | Метод определения координат характерной точки | Средняя квадратическая погрешность положения характерной точки (Mt), м | Описание обозначения точки на местности (при наличии) |
|---|---|---|---|---|---|
| | X | Y | | | |
| 1 | 2 | 3 | 4 | 5 | 6 |
| 6502 | 487047.88 | 1304441.22 | Картометрический метод | 5.0 | - |
| 6503 | 487071.26 | 1304435.71 | Картометрический метод | 5.0 | - |
| 6504 | 487079.51 | 1304461.80 | Картометрический метод | 5.0 | - |
| 6505 | 487084.05 | 1304460.36 | Картометрический метод | 5.0 | - |
| 6506 | 487075.74 | 1304434.64 | Картометрический метод | 5.0 | - |
| 6507 | 487077.27 | 1304434.27 | Картометрический метод | 5.0 | - |
| 6508 | 487085.32 | 1304432.34 | Картометрический метод | 5.0 | - |
| 6509 | 487097.60 | 1304427.43 | Картометрический метод | 5.0 | - |
| 6510 | 487116.97 | 1304419.68 | Картометрический метод | 5.0 | - |
| 6511 | 487125.88 | 1304447.02 | Картометрический метод | 5.0 | - |
| 6512 | 487133.24 | 1304470.11 | Картометрический метод | 5.0 | - |
| 6513 | 487134.24 | 1304488.52 | Картометрический метод | 5.0 | - |
| 6514 | 487126.14 | 1304496.01 | Картометрический метод | 5.0 | - |
| 6515 | 487114.23 | 1304500.70 | Картометрический метод | 5.0 | - |
| 6497 | 487090.51 | 1304508.48 | Картометрический метод | 5.0 | - |
| 6516 | 486616.00 | 1304862.54 | Картометрический метод | 5.0 | - |
| 6517 | 486613.18 | 1304853.09 | Картометрический метод | 5.0 | - |
| 6518 | 486607.29 | 1304846.31 | Картометрический метод | 5.0 | - |
| 6519 | 486600.93 | 1304842.81 | Картометрический метод | 5.0 | - |
| 6520 | 486585.93 | 1304843.01 | Картометрический метод | 5.0 | - |
| 6521 | 486572.49 | 1304846.74 | Картометрический метод | 5.0 | - |
| 6522 | 486598.35 | 1304828.16 | Картометрический метод | 5.0 | - |
| 6523 | 486606.85 | 1304823.63 | Картометрический метод | 5.0 | - |
| 6524 | 486650.96 | 1304800.09 | Картометрический метод | 5.0 | - |
| 6525 | 486632.13 | 1304764.80 | Картометрический метод | 5.0 | - |

2. Сведения о характерных точках границ объекта

| Обозначение характерных точек границ | Координаты, м | | Метод определения координат характерной точки | Средняя квадратическая погрешность положения характерной точки (Mt), м | Описание обозначения точки на местности (при наличии) |
|---|---|---|---|---|---|
| | X | Y | | | |
| 1 | 2 | 3 | 4 | 5 | 6 |
| 6526 | 486588.02 | 1304788.34 | Картометрический метод | 5.0 | - |
| 6527 | 486581.10 | 1304780.71 | Картометрический метод | 5.0 | - |
| 6528 | 486562.48 | 1304760.18 | Картометрический метод | 5.0 | - |
| 6529 | 486554.14 | 1304752.52 | Картометрический метод | 5.0 | - |
| 6530 | 486521.39 | 1304722.42 | Картометрический метод | 5.0 | - |
| 6531 | 486517.25 | 1304718.62 | Картометрический метод | 5.0 | - |
| 6532 | 486495.79 | 1304698.90 | Картометрический метод | 5.0 | - |
| 6533 | 486488.43 | 1304692.13 | Картометрический метод | 5.0 | - |
| 6534 | 486473.91 | 1304678.79 | Картометрический метод | 5.0 | - |
| 6535 | 486469.75 | 1304681.59 | Картометрический метод | 5.0 | - |
| 6536 | 486468.45 | 1304680.19 | Картометрический метод | 5.0 | - |
| 6537 | 486468.48 | 1304682.44 | Картометрический метод | 5.0 | - |
| 6538 | 486437.28 | 1304703.39 | Картометрический метод | 5.0 | - |
| 6539 | 486397.74 | 1304737.94 | Картометрический метод | 5.0 | - |
| 6540 | 486386.36 | 1304734.88 | Картометрический метод | 5.0 | - |
| 6541 | 486387.62 | 1304721.96 | Картометрический метод | 5.0 | - |
| 6542 | 486389.24 | 1304705.52 | Картометрический метод | 5.0 | - |
| 6543 | 486422.37 | 1304670.90 | Картометрический метод | 5.0 | - |
| 6544 | 486435.03 | 1304644.33 | Картометрический метод | 5.0 | - |
| 6545 | 486437.33 | 1304639.49 | Картометрический метод | 5.0 | - |
| 6546 | 486445.43 | 1304622.50 | Картометрический метод | 5.0 | - |
| 6547 | 486458.51 | 1304622.50 | Картометрический метод | 5.0 | - |
| 6548 | 486468.16 | 1304618.13 | Картометрический метод | 5.0 | - |
| 6549 | 486478.75 | 1304603.92 | Картометрический метод | 5.0 | - |
| 6550 | 486503.97 | 1304570.09 | Картометрический метод | 5.0 | - |

2. Сведения о характерных точках границ объекта

| Обозначение характерных точек границ | Координаты, м | | Метод определения координат характерной точки | Средняя квадратическая погрешность положения характерной точки (Mt), м | Описание обозначения точки на местности (при наличии) |
|---|---|---|---|---|---|
| | X | Y | | | |
| 1 | 2 | 3 | 4 | 5 | 6 |
| 6551 | 486507.93 | 1304564.78 | Картометрический метод | 5.0 | - |
| 6552 | 486532.45 | 1304542.43 | Картометрический метод | 5.0 | - |
| 6553 | 486560.27 | 1304517.07 | Картометрический метод | 5.0 | - |
| 6554 | 486563.76 | 1304512.08 | Картометрический метод | 5.0 | - |
| 6555 | 486581.59 | 1304486.59 | Картометрический метод | 5.0 | - |
| 6556 | 486586.43 | 1304479.53 | Картометрический метод | 5.0 | - |
| 6557 | 486586.53 | 1304479.53 | Картометрический метод | 5.0 | - |
| 6558 | 486605.98 | 1304488.18 | Картометрический метод | 5.0 | - |
| 6559 | 486615.04 | 1304507.59 | Картометрический метод | 5.0 | - |
| 6560 | 486620.88 | 1304541.79 | Картометрический метод | 5.0 | - |
| 6561 | 486626.59 | 1304564.54 | Картометрический метод | 5.0 | - |
| 6562 | 486650.47 | 1304596.27 | Картометрический метод | 5.0 | - |
| 6563 | 486652.95 | 1304599.56 | Картометрический метод | 5.0 | - |
| 6564 | 486664.11 | 1304614.39 | Картометрический метод | 5.0 | - |
| 6565 | 486679.80 | 1304622.34 | Картометрический метод | 5.0 | - |
| 6566 | 486700.32 | 1304618.31 | Картометрический метод | 5.0 | - |
| 6567 | 486703.50 | 1304641.75 | Картометрический метод | 5.0 | - |
| 6568 | 486703.50 | 1304641.76 | Картометрический метод | 5.0 | - |
| 6569 | 486712.03 | 1304647.00 | Картометрический метод | 5.0 | - |
| 6570 | 486696.75 | 1304671.89 | Картометрический метод | 5.0 | - |
| 6571 | 486659.31 | 1304714.16 | Картометрический метод | 5.0 | - |
| 6572 | 486651.37 | 1304731.70 | Картометрический метод | 5.0 | - |
| 6573 | 486656.88 | 1304738.97 | Картометрический метод | 5.0 | - |
| 6574 | 486674.61 | 1304754.09 | Картометрический метод | 5.0 | - |
| 6575 | 486688.68 | 1304766.79 | Картометрический метод | 5.0 | - |

2. Сведения о характерных точках границ объекта

| Обозначение характерных точек границ | Координаты, м | | Метод определения координат характерной точки | Средняя квадратическая погрешность положения характерной точки (Mt), м | Описание обозначения точки на местности (при наличии) |
|---|---|---|---|---|---|
| | X | Y | | | |
| 1 | 2 | 3 | 4 | 5 | 6 |
| 6576 | 486688.68 | 1304783.13 | Картометрический метод | 5.0 | - |
| 6577 | 486683.78 | 1304795.83 | Картометрический метод | 5.0 | - |
| 6578 | 486672.17 | 1304809.75 | Картометрический метод | 5.0 | - |
| 6579 | 486660.61 | 1304820.62 | Картометрический метод | 5.0 | - |
| 6516 | 486616.00 | 1304862.54 | Картометрический метод | 5.0 | - |
| 6580 | 486032.64 | 1305366.23 | Картометрический метод | 5.0 | - |
| 6581 | 486032.64 | 1305366.22 | Картометрический метод | 5.0 | - |
| 6582 | 486029.15 | 1305356.52 | Картометрический метод | 5.0 | - |
| 6583 | 486028.45 | 1305354.58 | Картометрический метод | 5.0 | - |
| 6584 | 486019.31 | 1305329.17 | Картометрический метод | 5.0 | - |
| 6585 | 486083.18 | 1305280.62 | Картометрический метод | 5.0 | - |
| 6586 | 486111.21 | 1305333.80 | Картометрический метод | 5.0 | - |
| 6587 | 486095.94 | 1305338.36 | Картометрический метод | 5.0 | - |
| 6588 | 486093.37 | 1305331.23 | Картометрический метод | 5.0 | - |
| 6589 | 486074.71 | 1305337.96 | Картометрический метод | 5.0 | - |
| 6590 | 486063.74 | 1305343.46 | Картометрический метод | 5.0 | - |
| 6591 | 486060.71 | 1305345.01 | Картометрический метод | 5.0 | - |
| 6592 | 486039.46 | 1305363.82 | Картометрический метод | 5.0 | - |
| 6593 | 486039.60 | 1305364.05 | Картометрический метод | 5.0 | - |
| 6580 | 486032.64 | 1305366.23 | Картометрический метод | 5.0 | - |
| 6594 | 485853.78 | 1308075.55 | Картометрический метод | 5.0 | - |
| 6595 | 485840.80 | 1308062.42 | Картометрический метод | 5.0 | - |
| 6596 | 485811.32 | 1308073.38 | Картометрический метод | 5.0 | - |
| 6597 | 485797.91 | 1308051.68 | Картометрический метод | 5.0 | - |
| 6598 | 485801.33 | 1308044.98 | Картометрический метод | 5.0 | - |

2. Сведения о характерных точках границ объекта

| Обозначение характерных точек границ | Координаты, м | | Метод определения координат характерной точки | Средняя квадратическая погрешность положения характерной точки (Mt), м | Описание обозначения точки на местности (при наличии) |
|---|---|---|---|---|---|
| | X | Y | | | |
| 1 | 2 | 3 | 4 | 5 | 6 |
| 6599 | 485822.46 | 1308044.96 | Картометрический метод | 5.0 | - |
| 6600 | 485823.56 | 1308044.96 | Картометрический метод | 5.0 | - |
| 6601 | 485822.16 | 1308043.55 | Картометрический метод | 5.0 | - |
| 6602 | 485821.43 | 1308036.03 | Картометрический метод | 5.0 | - |
| 6603 | 485823.55 | 1308034.96 | Картометрический метод | 5.0 | - |
| 6604 | 485812.04 | 1308034.99 | Картометрический метод | 5.0 | - |
| 6605 | 485792.38 | 1308035.04 | Картометрический метод | 5.0 | - |
| 6606 | 485785.26 | 1308031.21 | Картометрический метод | 5.0 | - |
| 6607 | 485779.19 | 1308021.39 | Картометрический метод | 5.0 | - |
| 6608 | 485762.48 | 1307994.35 | Картометрический метод | 5.0 | - |
| 6609 | 485763.99 | 1307988.69 | Картометрический метод | 5.0 | - |
| 6610 | 485785.06 | 1307980.12 | Картометрический метод | 5.0 | - |
| 6611 | 485807.40 | 1307971.00 | Картометрический метод | 5.0 | - |
| 6612 | 485812.89 | 1307972.55 | Картометрический метод | 5.0 | - |
| 6613 | 485825.70 | 1307996.47 | Картометрический метод | 5.0 | - |
| 6614 | 485830.11 | 1307994.11 | Картометрический метод | 5.0 | - |
| 6615 | 485834.52 | 1307991.75 | Картометрический метод | 5.0 | - |
| 6616 | 485822.31 | 1307968.95 | Картометрический метод | 5.0 | - |
| 6617 | 485824.30 | 1307964.10 | Картометрический метод | 5.0 | - |
| 6618 | 485851.28 | 1307953.07 | Картометрический метод | 5.0 | - |
| 6619 | 485847.39 | 1307943.87 | Картометрический метод | 5.0 | - |
| 6620 | 485812.81 | 1307957.99 | Картометрический метод | 5.0 | - |
| 6621 | 485778.91 | 1307971.83 | Картометрический метод | 5.0 | - |
| 6622 | 485748.87 | 1307984.09 | Картометрический метод | 5.0 | - |
| 6623 | 485721.82 | 1307995.12 | Картометрический метод | 5.0 | - |

2. Сведения о характерных точках границ объекта

| Обозначение характерных точек границ | Координаты, м | | Метод определения координат характерной точки | Средняя квадратическая погрешность положения характерной точки (Mt), м | Описание обозначения точки на местности (при наличии) |
|---|---|---|---|---|---|
| | X | Y | | | |
| 1 | 2 | 3 | 4 | 5 | 6 |
| 6624 | 485696.97 | 1308005.26 | Картометрический метод | 5.0 | - |
| 6625 | 485673.54 | 1308014.85 | Картометрический метод | 5.0 | - |
| 6626 | 485657.23 | 1308021.48 | Картометрический метод | 5.0 | - |
| 6627 | 485651.68 | 1308019.90 | Картометрический метод | 5.0 | - |
| 6628 | 485638.83 | 1307992.05 | Картометрический метод | 5.0 | - |
| 6629 | 485662.11 | 1307985.17 | Картометрический метод | 5.0 | - |
| 6630 | 485686.69 | 1307976.53 | Картометрический метод | 5.0 | - |
| 6631 | 485712.19 | 1307967.60 | Картометрический метод | 5.0 | - |
| 6632 | 485716.06 | 1307966.20 | Картометрический метод | 5.0 | - |
| 6633 | 485740.22 | 1307959.52 | Картометрический метод | 5.0 | - |
| 6634 | 485758.64 | 1307954.44 | Картометрический метод | 5.0 | - |
| 6635 | 485771.24 | 1307950.43 | Картометрический метод | 5.0 | - |
| 6636 | 485800.76 | 1307941.03 | Картометрический метод | 5.0 | - |
| 6637 | 485804.99 | 1307939.08 | Картометрический метод | 5.0 | - |
| 6638 | 485838.77 | 1307923.47 | Картометрический метод | 5.0 | - |
| 6639 | 485834.08 | 1307912.37 | Картометрический метод | 5.0 | - |
| 6640 | 485748.37 | 1307941.92 | Картометрический метод | 5.0 | - |
| 6641 | 485642.03 | 1307978.59 | Картометрический метод | 5.0 | - |
| 6642 | 485624.56 | 1307986.08 | Картометрический метод | 5.0 | - |
| 6643 | 485612.20 | 1307991.38 | Картометрический метод | 5.0 | - |
| 6644 | 485611.59 | 1307994.95 | Картометрический метод | 5.0 | - |
| 6645 | 485426.97 | 1308006.21 | Картометрический метод | 5.0 | - |
| 6646 | 485315.74 | 1307956.56 | Картометрический метод | 5.0 | - |
| 6647 | 485210.57 | 1307982.57 | Картометрический метод | 5.0 | - |
| 6648 | 485194.96 | 1307987.65 | Картометрический метод | 5.0 | - |

2. Сведения о характерных точках границ объекта

| Обозначение характерных точек границ | Координаты, м | | Метод определения координат характерной точки | Средняя квадратическая погрешность положения характерной точки (Mt), м | Описание обозначения точки на местности (при наличии) |
|---|---|---|---|---|---|
| | X | Y | | | |
| 1 | 2 | 3 | 4 | 5 | 6 |
| 6649 | 485169.74 | 1307995.84 | Картометрический метод | 5.0 | - |
| 6650 | 485134.29 | 1307998.48 | Картометрический метод | 5.0 | - |
| 6651 | 485142.91 | 1307977.52 | Картометрический метод | 5.0 | - |
| 6652 | 485144.79 | 1307972.95 | Картометрический метод | 5.0 | - |
| 6653 | 485147.94 | 1307965.30 | Картометрический метод | 5.0 | - |
| 6654 | 485149.54 | 1307963.53 | Картометрический метод | 5.0 | - |
| 6655 | 485139.11 | 1307963.40 | Картометрический метод | 5.0 | - |
| 6656 | 485153.26 | 1307949.69 | Картометрический метод | 5.0 | - |
| 6657 | 485157.15 | 1307929.03 | Картометрический метод | 5.0 | - |
| 6658 | 485173.39 | 1307918.64 | Картометрический метод | 5.0 | - |
| 6659 | 485170.92 | 1307909.51 | Картометрический метод | 5.0 | - |
| 6660 | 485171.38 | 1307907.78 | Картометрический метод | 5.0 | - |
| 6661 | 485174.19 | 1307897.24 | Картометрический метод | 5.0 | - |
| 6662 | 485183.10 | 1307885.75 | Картометрический метод | 5.0 | - |
| 6663 | 485192.95 | 1307876.39 | Картометрический метод | 5.0 | - |
| 6664 | 485246.09 | 1307864.03 | Картометрический метод | 5.0 | - |
| 6665 | 485249.20 | 1307870.38 | Картометрический метод | 5.0 | - |
| 6666 | 485387.51 | 1307833.11 | Картометрический метод | 5.0 | - |
| 6667 | 485360.50 | 1307782.08 | Картометрический метод | 5.0 | - |
| 6668 | 485374.21 | 1307794.31 | Картометрический метод | 5.0 | - |
| 6669 | 485380.95 | 1307792.74 | Картометрический метод | 5.0 | - |
| 6670 | 485397.36 | 1307823.75 | Картометрический метод | 5.0 | - |
| 6671 | 485552.55 | 1307781.26 | Картометрический метод | 5.0 | - |
| 6672 | 485552.94 | 1307782.13 | Картометрический метод | 5.0 | - |
| 6673 | 485555.22 | 1307787.19 | Картометрический метод | 5.0 | - |

2. Сведения о характерных точках границ объекта

| Обозначение характерных точек границ | Координаты, м | | Метод определения координат характерной точки | Средняя квадратическая погрешность положения характерной точки (Mt), м | Описание обозначения точки на местности (при наличии) |
|---|---|---|---|---|---|
| | X | Y | | | |
| 1 | 2 | 3 | 4 | 5 | 6 |
| 6674 | 485662.23 | 1307754.41 | Картометрический метод | 5.0 | - |
| 6675 | 485647.33 | 1307721.49 | Картометрический метод | 5.0 | - |
| 6676 | 485660.03 | 1307718.42 | Картометрический метод | 5.0 | - |
| 6677 | 485672.08 | 1307745.05 | Картометрический метод | 5.0 | - |
| 6678 | 485732.78 | 1307733.17 | Картометрический метод | 5.0 | - |
| 6679 | 485737.10 | 1307731.73 | Картометрический метод | 5.0 | - |
| 6680 | 485723.65 | 1307709.79 | Картометрический метод | 5.0 | - |
| 6681 | 485708.06 | 1307684.37 | Картометрический метод | 5.0 | - |
| 6682 | 485693.12 | 1307660.01 | Картометрический метод | 5.0 | - |
| 6683 | 485672.43 | 1307626.26 | Картометрический метод | 5.0 | - |
| 6684 | 485653.14 | 1307594.81 | Картометрический метод | 5.0 | - |
| 6685 | 485634.22 | 1307563.95 | Картометрический метод | 5.0 | - |
| 6686 | 485646.97 | 1307559.33 | Картометрический метод | 5.0 | - |
| 6687 | 485644.07 | 1307554.59 | Картометрический метод | 5.0 | - |
| 6688 | 485729.66 | 1307523.56 | Картометрический метод | 5.0 | - |
| 6689 | 485727.47 | 1307514.35 | Картометрический метод | 5.0 | - |
| 6690 | 485738.63 | 1307510.49 | Картометрический метод | 5.0 | - |
| 6691 | 485754.40 | 1307505.03 | Картометрический метод | 5.0 | - |
| 6692 | 485827.66 | 1307707.89 | Картометрический метод | 5.0 | - |
| 6693 | 485838.59 | 1307704.10 | Картометрический метод | 5.0 | - |
| 6694 | 485838.49 | 1307702.07 | Картометрический метод | 5.0 | - |
| 6695 | 485838.50 | 1307697.78 | Картометрический метод | 5.0 | - |
| 6696 | 485838.79 | 1307693.22 | Картометрический метод | 5.0 | - |
| 6697 | 485838.79 | 1307692.51 | Картометрический метод | 5.0 | - |
| 6698 | 485838.75 | 1307691.83 | Картометрический метод | 5.0 | - |

2. Сведения о характерных точках границ объекта

| Обозначение характерных точек границ | Координаты, м | | Метод определения координат характерной точки | Средняя квадратическая погрешность положения характерной точки (Mt), м | Описание обозначения точки на местности (при наличии) |
|---|---|---|---|---|---|
| | X | Y | | | |
| 1 | 2 | 3 | 4 | 5 | 6 |
| 6699 | 485841.43 | 1307690.98 | Картометрический метод | 5.0 | - |
| 6700 | 485847.71 | 1307688.71 | Картометрический метод | 5.0 | - |
| 6701 | 485856.15 | 1307685.40 | Картометрический метод | 5.0 | - |
| 6702 | 485864.82 | 1307681.55 | Картометрический метод | 5.0 | - |
| 6703 | 485874.29 | 1307677.65 | Картометрический метод | 5.0 | - |
| 6704 | 485878.41 | 1307675.89 | Картометрический метод | 5.0 | - |
| 6705 | 485878.93 | 1307675.50 | Картометрический метод | 5.0 | - |
| 6706 | 485879.33 | 1307674.88 | Картометрический метод | 5.0 | - |
| 6707 | 485879.45 | 1307674.11 | Картометрический метод | 5.0 | - |
| 6708 | 485879.37 | 1307673.18 | Картометрический метод | 5.0 | - |
| 6709 | 485878.87 | 1307671.58 | Картометрический метод | 5.0 | - |
| 6710 | 485876.28 | 1307666.75 | Картометрический метод | 5.0 | - |
| 6711 | 485873.59 | 1307661.21 | Картометрический метод | 5.0 | - |
| 6712 | 485871.45 | 1307656.34 | Картометрический метод | 5.0 | - |
| 6713 | 485869.43 | 1307650.28 | Картометрический метод | 5.0 | - |
| 6714 | 485867.24 | 1307643.83 | Картометрический метод | 5.0 | - |
| 6715 | 485864.88 | 1307636.92 | Картометрический метод | 5.0 | - |
| 6716 | 485862.31 | 1307629.37 | Картометрический метод | 5.0 | - |
| 6717 | 485859.29 | 1307619.87 | Картометрический метод | 5.0 | - |
| 6718 | 485855.71 | 1307610.45 | Картометрический метод | 5.0 | - |
| 6719 | 485852.36 | 1307600.62 | Картометрический метод | 5.0 | - |
| 6720 | 485848.36 | 1307589.46 | Картометрический метод | 5.0 | - |
| 6721 | 485844.61 | 1307578.31 | Картометрический метод | 5.0 | - |
| 6722 | 485840.19 | 1307566.27 | Картометрический метод | 5.0 | - |
| 6723 | 485835.46 | 1307553.39 | Картометрический метод | 5.0 | - |

2. Сведения о характерных точках границ объекта

| Обозначение характерных точек границ | Координаты, м | | Метод определения координат характерной точки | Средняя квадратическая погрешность положения характерной точки (Mt), м | Описание обозначения точки на местности (при наличии) |
|---|---|---|---|---|---|
| | X | Y | | | |
| 1 | 2 | 3 | 4 | 5 | 6 |
| 6724 | 485830.26 | 1307539.08 | Картометрический метод | 5.0 | - |
| 6725 | 485826.09 | 1307527.90 | Картометрический метод | 5.0 | - |
| 6726 | 485822.30 | 1307518.09 | Картометрический метод | 5.0 | - |
| 6727 | 485818.98 | 1307508.37 | Картометрический метод | 5.0 | - |
| 6728 | 485814.19 | 1307495.06 | Картометрический метод | 5.0 | - |
| 6729 | 485810.46 | 1307485.84 | Картометрический метод | 5.0 | - |
| 6730 | 485805.87 | 1307471.97 | Картометрический метод | 5.0 | - |
| 6731 | 485802.95 | 1307463.10 | Картометрический метод | 5.0 | - |
| 6732 | 485800.95 | 1307456.16 | Картометрический метод | 5.0 | - |
| 6733 | 485794.97 | 1307458.58 | Картометрический метод | 5.0 | - |
| 6734 | 485787.35 | 1307461.34 | Картометрический метод | 5.0 | - |
| 6735 | 485781.37 | 1307463.78 | Картометрический метод | 5.0 | - |
| 6736 | 485774.01 | 1307467.35 | Картометрический метод | 5.0 | - |
| 6737 | 485764.46 | 1307472.56 | Картометрический метод | 5.0 | - |
| 6738 | 485755.17 | 1307477.10 | Картометрический метод | 5.0 | - |
| 6739 | 485747.27 | 1307480.11 | Картометрический метод | 5.0 | - |
| 6740 | 485746.10 | 1307480.52 | Картометрический метод | 5.0 | - |
| 6741 | 485752.47 | 1307462.76 | Картометрический метод | 5.0 | - |
| 6742 | 485754.11 | 1307418.52 | Картометрический метод | 5.0 | - |
| 6743 | 485766.12 | 1307401.04 | Картометрический метод | 5.0 | - |
| 6744 | 485777.93 | 1307401.31 | Картометрический метод | 5.0 | - |
| 6745 | 485808.57 | 1307401.31 | Картометрический метод | 5.0 | - |
| 6746 | 485810.57 | 1307400.31 | Картометрический метод | 5.0 | - |
| 6747 | 485831.55 | 1307482.61 | Картометрический метод | 5.0 | - |
| 6748 | 485860.48 | 1307570.47 | Картометрический метод | 5.0 | - |

2. Сведения о характерных точках границ объекта

| Обозначение характерных точек границ | Координаты, м | | Метод определения координат характерной точки | Средняя квадратическая погрешность положения характерной точки (Mt), м | Описание обозначения точки на местности (при наличии) |
|---|---|---|---|---|---|
| | X | Y | | | |
| 1 | 2 | 3 | 4 | 5 | 6 |
| 6749 | 485912.59 | 1307677.90 | Картометрический метод | 5.0 | - |
| 6750 | 485907.40 | 1307680.22 | Картометрический метод | 5.0 | - |
| 6751 | 486004.72 | 1307844.06 | Картометрический метод | 5.0 | - |
| 6752 | 486052.38 | 1307899.41 | Картометрический метод | 5.0 | - |
| 6753 | 486052.07 | 1307899.88 | Картометрический метод | 5.0 | - |
| 6754 | 486066.95 | 1307916.79 | Картометрический метод | 5.0 | - |
| 6755 | 486060.39 | 1307922.36 | Картометрический метод | 5.0 | - |
| 6756 | 486039.68 | 1307937.61 | Картометрический метод | 5.0 | - |
| 6757 | 486002.28 | 1307965.15 | Картометрический метод | 5.0 | - |
| 6758 | 485969.38 | 1307989.74 | Картометрический метод | 5.0 | - |
| 6759 | 485944.45 | 1308008.44 | Картометрический метод | 5.0 | - |
| 6760 | 485862.75 | 1308068.96 | Картометрический метод | 5.0 | - |
| 6594 | 485853.78 | 1308075.55 | Картометрический метод | 5.0 | - |
| 6761 | 484859.66 | 1308020.59 | Картометрический метод | 5.0 | - |
| 6762 | 484849.90 | 1308018.28 | Картометрический метод | 5.0 | - |
| 6763 | 484829.63 | 1308013.28 | Картометрический метод | 5.0 | - |
| 6764 | 484836.63 | 1307984.90 | Картометрический метод | 5.0 | - |
| 6765 | 484842.95 | 1307959.28 | Картометрический метод | 5.0 | - |
| 6766 | 484849.06 | 1307934.52 | Картометрический метод | 5.0 | - |
| 6767 | 484851.46 | 1307924.80 | Картометрический метод | 5.0 | - |
| 6768 | 484852.85 | 1307919.15 | Картометрический метод | 5.0 | - |
| 6769 | 484858.93 | 1307900.99 | Картометрический метод | 5.0 | - |
| 6770 | 484866.60 | 1307878.06 | Картометрический метод | 5.0 | - |
| 6771 | 484891.38 | 1307885.70 | Картометрический метод | 5.0 | - |
| 6772 | 484900.34 | 1307859.25 | Картометрический метод | 5.0 | - |

2. Сведения о характерных точках границ объекта

| Обозначение характерных точек границ | Координаты, м | | Метод определения координат характерной точки | Средняя квадратическая погрешность положения характерной точки (Mt), м | Описание обозначения точки на местности (при наличии) |
|---|---|---|---|---|---|
| | X | Y | | | |
| 1 | 2 | 3 | 4 | 5 | 6 |
| 6773 | 484903.12 | 1307850.78 | Картометрический метод | 5.0 | - |
| 6774 | 484911.65 | 1307857.04 | Картометрический метод | 5.0 | - |
| 6775 | 484938.47 | 1307849.70 | Картометрический метод | 5.0 | - |
| 6776 | 484945.43 | 1307858.03 | Картометрический метод | 5.0 | - |
| 6777 | 484952.83 | 1307872.52 | Картометрический метод | 5.0 | - |
| 6778 | 484970.70 | 1307907.52 | Картометрический метод | 5.0 | - |
| 6779 | 484977.24 | 1307920.32 | Картометрический метод | 5.0 | - |
| 6780 | 484983.13 | 1307932.61 | Картометрический метод | 5.0 | - |
| 6781 | 484991.38 | 1307949.81 | Картометрический метод | 5.0 | - |
| 6782 | 485004.45 | 1307957.80 | Картометрический метод | 5.0 | - |
| 6783 | 485041.02 | 1307980.14 | Картометрический метод | 5.0 | - |
| 6784 | 485048.45 | 1307981.42 | Картометрический метод | 5.0 | - |
| 6785 | 484990.30 | 1308007.59 | Картометрический метод | 5.0 | - |
| 6786 | 484970.47 | 1308016.52 | Картометрический метод | 5.0 | - |
| 6787 | 484933.89 | 1308004.25 | Картометрический метод | 5.0 | - |
| 6788 | 484925.34 | 1307999.66 | Картометрический метод | 5.0 | - |
| 6789 | 484930.86 | 1307991.54 | Картометрический метод | 5.0 | - |
| 6790 | 484906.49 | 1307984.28 | Картометрический метод | 5.0 | - |
| 6791 | 484901.92 | 1307998.13 | Картометрический метод | 5.0 | - |
| 6792 | 484868.93 | 1307988.64 | Картометрический метод | 5.0 | - |
| 6761 | 484859.66 | 1308020.59 | Картометрический метод | 5.0 | - |
| 6793 | 484994.33 | 1308144.97 | Картометрический метод | 5.0 | - |
| 6794 | 484946.32 | 1308144.69 | Картометрический метод | 5.0 | - |
| 6795 | 484921.17 | 1308144.54 | Картометрический метод | 5.0 | - |
| 6796 | 484897.90 | 1308144.40 | Картометрический метод | 5.0 | - |

2. Сведения о характерных точках границ объекта

| Обозначение характерных точек границ | Координаты, м | | Метод определения координат характерной точки | Средняя квадратическая погрешность положения характерной точки (Mt), м | Описание обозначения точки на местности (при наличии) |
|---|---|---|---|---|---|
| | X | Y | | | |
| 1 | 2 | 3 | 4 | 5 | 6 |
| 6797 | 484892.53 | 1308140.36 | Картометрический метод | 5.0 | - |
| 6798 | 484893.04 | 1308113.14 | Картометрический метод | 5.0 | - |
| 6799 | 484897.67 | 1308108.63 | Картометрический метод | 5.0 | - |
| 6800 | 484920.67 | 1308105.64 | Картометрический метод | 5.0 | - |
| 6801 | 484945.04 | 1308102.47 | Картометрический метод | 5.0 | - |
| 6802 | 484990.44 | 1308096.52 | Картометрический метод | 5.0 | - |
| 6803 | 485012.39 | 1308093.68 | Картометрический метод | 5.0 | - |
| 6804 | 485035.33 | 1308090.72 | Картометрический метод | 5.0 | - |
| 6805 | 485077.88 | 1308085.21 | Картометрический метод | 5.0 | - |
| 6806 | 485117.20 | 1308080.07 | Картометрический метод | 5.0 | - |
| 6807 | 485121.83 | 1308083.22 | Картометрический метод | 5.0 | - |
| 6808 | 485124.92 | 1308104.11 | Картометрический метод | 5.0 | - |
| 6809 | 485128.16 | 1308125.99 | Картометрический метод | 5.0 | - |
| 6810 | 485124.91 | 1308129.78 | Картометрический метод | 5.0 | - |
| 6811 | 485084.75 | 1308134.42 | Картометрический метод | 5.0 | - |
| 6812 | 485039.82 | 1308139.66 | Картометрический метод | 5.0 | - |
| 6793 | 484994.33 | 1308144.97 | Картометрический метод | 5.0 | - |
| 6813 | 484846.75 | 1308184.74 | Картометрический метод | 5.0 | - |
| 6814 | 484840.60 | 1308180.69 | Картометрический метод | 5.0 | - |
| 6815 | 484839.50 | 1308166.23 | Картометрический метод | 5.0 | - |
| 6816 | 484841.42 | 1308153.89 | Картометрический метод | 5.0 | - |
| 6817 | 484845.37 | 1308128.50 | Картометрический метод | 5.0 | - |
| 6818 | 484849.71 | 1308100.62 | Картометрический метод | 5.0 | - |
| 6819 | 484853.85 | 1308074.03 | Картометрический метод | 5.0 | - |
| 6820 | 484863.50 | 1308065.96 | Картометрический метод | 5.0 | - |

2. Сведения о характерных точках границ объекта

| Обозначение характерных точек границ | Координаты, м | | Метод определения координат характерной точки | Средняя квадратическая погрешность положения характерной точки (Mt), м | Описание обозначения точки на местности (при наличии) |
|---|---|---|---|---|---|
| | X | Y | | | |
| 1 | 2 | 3 | 4 | 5 | 6 |
| 6821 | 484863.70 | 1308064.67 | Картометрический метод | 5.0 | - |
| 6822 | 484881.07 | 1308050.15 | Картометрический метод | 5.0 | - |
| 6823 | 484887.04 | 1308046.28 | Картометрический метод | 5.0 | - |
| 6824 | 484888.30 | 1308045.23 | Картометрический метод | 5.0 | - |
| 6825 | 484893.52 | 1308040.87 | Картометрический метод | 5.0 | - |
| 6826 | 484899.65 | 1308039.82 | Картометрический метод | 5.0 | - |
| 6827 | 484927.70 | 1308028.51 | Картометрический метод | 5.0 | - |
| 6828 | 484929.02 | 1308026.94 | Картометрический метод | 5.0 | - |
| 6829 | 484940.65 | 1308024.87 | Картометрический метод | 5.0 | - |
| 6830 | 484942.95 | 1308025.47 | Картометрический метод | 5.0 | - |
| 6831 | 484943.82 | 1308027.04 | Картометрический метод | 5.0 | - |
| 6832 | 484943.30 | 1308028.75 | Картометрический метод | 5.0 | - |
| 6833 | 484930.09 | 1308034.63 | Картометрический метод | 5.0 | - |
| 6834 | 484946.23 | 1308034.86 | Картометрический метод | 5.0 | - |
| 6835 | 484964.96 | 1308027.59 | Картометрический метод | 5.0 | - |
| 6836 | 484989.20 | 1308014.43 | Картометрический метод | 5.0 | - |
| 6837 | 485011.07 | 1308001.85 | Картометрический метод | 5.0 | - |
| 6838 | 485027.10 | 1308015.75 | Картометрический метод | 5.0 | - |
| 6839 | 485026.62 | 1308022.58 | Картометрический метод | 5.0 | - |
| 6840 | 485004.86 | 1308039.06 | Картометрический метод | 5.0 | - |
| 6841 | 484976.69 | 1308049.29 | Картометрический метод | 5.0 | - |
| 6842 | 484945.13 | 1308060.61 | Картометрический метод | 5.0 | - |
| 6843 | 484922.32 | 1308068.70 | Картометрический метод | 5.0 | - |
| 6844 | 484914.03 | 1308071.64 | Картометрический метод | 5.0 | - |
| 6845 | 484904.02 | 1308078.42 | Картометрический метод | 5.0 | - |

2. Сведения о характерных точках границ объекта

| Обозначение характерных точек границ | Координаты, м | | Метод определения координат характерной точки | Средняя квадратическая погрешность положения характерной точки (Mt), м | Описание обозначения точки на местности (при наличии) |
|---|---|---|---|---|---|
| | X | Y | | | |
| 1 | 2 | 3 | 4 | 5 | 6 |
| 6846 | 484884.46 | 1308091.66 | Картометрический метод | 5.0 | - |
| 6847 | 484883.77 | 1308100.81 | Картометрический метод | 5.0 | - |
| 6848 | 484882.74 | 1308129.03 | Картометрический метод | 5.0 | - |
| 6849 | 484882.27 | 1308154.65 | Картометрический метод | 5.0 | - |
| 6850 | 484886.94 | 1308160.44 | Картометрический метод | 5.0 | - |
| 6851 | 484886.84 | 1308181.70 | Картометрический метод | 5.0 | - |
| 6813 | 484846.75 | 1308184.74 | Картометрический метод | 5.0 | - |
| 6852 | 485657.93 | 1308132.38 | Картометрический метод | 5.0 | - |
| 6853 | 485644.62 | 1308091.14 | Картометрический метод | 5.0 | - |
| 6854 | 485638.82 | 1308068.86 | Картометрический метод | 5.0 | - |
| 6855 | 485657.98 | 1308069.48 | Картометрический метод | 5.0 | - |
| 6856 | 485670.51 | 1308067.32 | Картометрический метод | 5.0 | - |
| 6857 | 485709.20 | 1308060.62 | Картометрический метод | 5.0 | - |
| 6858 | 485747.05 | 1308054.08 | Картометрический метод | 5.0 | - |
| 6859 | 485780.62 | 1308048.27 | Картометрический метод | 5.0 | - |
| 6860 | 485784.97 | 1308049.80 | Картометрический метод | 5.0 | - |
| 6861 | 485793.09 | 1308062.88 | Картометрический метод | 5.0 | - |
| 6862 | 485806.73 | 1308084.90 | Картометрический метод | 5.0 | - |
| 6863 | 485805.56 | 1308088.47 | Картометрический метод | 5.0 | - |
| 6864 | 485775.18 | 1308096.44 | Картометрический метод | 5.0 | - |
| 6865 | 485746.78 | 1308103.89 | Картометрический метод | 5.0 | - |
| 6866 | 485720.01 | 1308110.92 | Картометрический метод | 5.0 | - |
| 6867 | 485697.63 | 1308116.79 | Картометрический метод | 5.0 | - |
| 6868 | 485676.69 | 1308122.29 | Картометрический метод | 5.0 | - |
| 6869 | 485674.82 | 1308127.95 | Картометрический метод | 5.0 | - |

2. Сведения о характерных точках границ объекта

| Обозначение характерных точек границ | Координаты, м | | Метод определения координат характерной точки | Средняя квадратическая погрешность положения характерной точки (Mt), м | Описание обозначения точки на местности (при наличии) |
|---|---|---|---|---|---|
| | X | Y | | | |
| 1 | 2 | 3 | 4 | 5 | 6 |
| 6852 | 485657.93 | 1308132.38 | Картометрический метод | 5.0 | - |
| 6870 | 484926.01 | 1308094.67 | Картометрический метод | 5.0 | - |
| 6871 | 484924.06 | 1308078.69 | Картометрический метод | 5.0 | - |
| 6872 | 484960.64 | 1308065.73 | Картометрический метод | 5.0 | - |
| 6873 | 484995.65 | 1308053.04 | Картометрический метод | 5.0 | - |
| 6874 | 485009.69 | 1308047.94 | Картометрический метод | 5.0 | - |
| 6875 | 485021.86 | 1308038.72 | Картометрический метод | 5.0 | - |
| 6876 | 485038.97 | 1308025.77 | Картометрический метод | 5.0 | - |
| 6877 | 485046.73 | 1308023.70 | Картометрический метод | 5.0 | - |
| 6878 | 485065.17 | 1308029.00 | Картометрический метод | 5.0 | - |
| 6879 | 485088.64 | 1308034.39 | Картометрический метод | 5.0 | - |
| 6880 | 485115.53 | 1308040.60 | Картометрический метод | 5.0 | - |
| 6881 | 485119.22 | 1308065.58 | Картометрический метод | 5.0 | - |
| 6882 | 485115.71 | 1308070.19 | Картометрический метод | 5.0 | - |
| 6883 | 485088.80 | 1308073.67 | Картометрический метод | 5.0 | - |
| 6884 | 485050.78 | 1308078.62 | Картометрический метод | 5.0 | - |
| 6885 | 485036.46 | 1308080.34 | Картометрический метод | 5.0 | - |
| 6886 | 484998.55 | 1308085.42 | Картометрический метод | 5.0 | - |
| 6887 | 484964.07 | 1308089.91 | Картометрический метод | 5.0 | - |
| 6870 | 484926.01 | 1308094.67 | Картометрический метод | 5.0 | - |
| 6888 | 485093.05 | 1308268.70 | Картометрический метод | 5.0 | - |
| 6889 | 485089.41 | 1308252.43 | Картометрический метод | 5.0 | - |
| 6890 | 485082.74 | 1308239.46 | Картометрический метод | 5.0 | - |
| 6891 | 485065.37 | 1308205.70 | Картометрический метод | 5.0 | - |
| 6892 | 485080.32 | 1308208.14 | Картометрический метод | 5.0 | - |

2. Сведения о характерных точках границ объекта

| Обозначение характерных точек границ | Координаты, м | | Метод определения координат характерной точки | Средняя квадратическая погрешность положения характерной точки (Mt), м | Описание обозначения точки на местности (при наличии) |
|---|---|---|---|---|---|
| | X | Y | | | |
| 1 | 2 | 3 | 4 | 5 | 6 |
| 6893 | 485079.57 | 1308182.17 | Картометрический метод | 5.0 | - |
| 6894 | 485057.57 | 1308183.23 | Картометрический метод | 5.0 | - |
| 6895 | 485056.95 | 1308151.83 | Картометрический метод | 5.0 | - |
| 6896 | 485061.71 | 1308147.17 | Картометрический метод | 5.0 | - |
| 6897 | 485078.17 | 1308145.25 | Картометрический метод | 5.0 | - |
| 6898 | 485091.45 | 1308143.74 | Картометрический метод | 5.0 | - |
| 6899 | 485096.69 | 1308147.66 | Картометрический метод | 5.0 | - |
| 6900 | 485105.07 | 1308182.74 | Картометрический метод | 5.0 | - |
| 6901 | 485112.12 | 1308212.24 | Картометрический метод | 5.0 | - |
| 6902 | 485118.09 | 1308237.20 | Картометрический метод | 5.0 | - |
| 6903 | 485124.37 | 1308263.46 | Картометрический метод | 5.0 | - |
| 6888 | 485093.05 | 1308268.70 | Картометрический метод | 5.0 | - |
| 6904 | 485657.29 | 1308059.46 | Картометрический метод | 5.0 | - |
| 6905 | 485649.85 | 1308056.54 | Картометрический метод | 5.0 | - |
| 6906 | 485652.05 | 1308034.39 | Картометрический метод | 5.0 | - |
| 6907 | 485673.82 | 1308025.50 | Картометрический метод | 5.0 | - |
| 6908 | 485699.88 | 1308014.87 | Картометрический метод | 5.0 | - |
| 6909 | 485722.38 | 1308005.69 | Картометрический метод | 5.0 | - |
| 6910 | 485748.53 | 1307995.04 | Картометрический метод | 5.0 | - |
| 6911 | 485751.94 | 1307996.31 | Картометрический метод | 5.0 | - |
| 6912 | 485764.81 | 1308017.13 | Картометрический метод | 5.0 | - |
| 6913 | 485775.69 | 1308034.74 | Картометрический метод | 5.0 | - |
| 6914 | 485773.70 | 1308039.28 | Картометрический метод | 5.0 | - |
| 6915 | 485736.31 | 1308045.78 | Картометрический метод | 5.0 | - |
| 6916 | 485712.34 | 1308049.93 | Картометрический метод | 5.0 | - |

2. Сведения о характерных точках границ объекта

| Обозначение характерных точек границ | Координаты, м | | Метод определения координат характерной точки | Средняя квадратическая погрешность положения характерной точки (Mt), м | Описание обозначения точки на местности (при наличии) |
|---|---|---|---|---|---|
| | X | Y | | | |
| 1 | 2 | 3 | 4 | 5 | 6 |
| 6917 | 485684.20 | 1308054.80 | Картометрический метод | 5.0 | - |
| 6904 | 485657.29 | 1308059.46 | Картометрический метод | 5.0 | - |
| 6918 | 485146.85 | 1308212.24 | Картометрический метод | 5.0 | - |
| 6919 | 485121.90 | 1308210.14 | Картометрический метод | 5.0 | - |
| 6920 | 485113.51 | 1308175.02 | Картометрический метод | 5.0 | - |
| 6921 | 485106.63 | 1308146.25 | Картометрический метод | 5.0 | - |
| 6922 | 485111.94 | 1308141.35 | Картометрический метод | 5.0 | - |
| 6923 | 485135.67 | 1308138.56 | Картометрический метод | 5.0 | - |
| 6924 | 485140.92 | 1308173.25 | Картометрический метод | 5.0 | - |
| 6918 | 485146.85 | 1308212.24 | Картометрический метод | 5.0 | - |
| 6925 | 485120.76 | 1308031.55 | Картометрический метод | 5.0 | - |
| 6926 | 485072.00 | 1308020.28 | Картометрический метод | 5.0 | - |
| 6927 | 485075.82 | 1308001.11 | Картометрический метод | 5.0 | - |
| 6928 | 485101.58 | 1308003.27 | Картометрический метод | 5.0 | - |
| 6929 | 485116.66 | 1308000.59 | Картометрический метод | 5.0 | - |
| 6925 | 485120.76 | 1308031.55 | Картометрический метод | 5.0 | - |
| 6930 | 485069.49 | 1308019.83 | Картометрический метод | 5.0 | - |
| 6931 | 485035.96 | 1308010.20 | Картометрический метод | 5.0 | - |
| 6932 | 485020.54 | 1307996.82 | Картометрический метод | 5.0 | - |
| 6933 | 485041.68 | 1307986.54 | Картометрический метод | 5.0 | - |
| 6934 | 485052.07 | 1307994.22 | Картометрический метод | 5.0 | - |
| 6935 | 485072.82 | 1308000.25 | Картометрический метод | 5.0 | - |
| 6930 | 485069.49 | 1308019.83 | Картометрический метод | 5.0 | - |
| 6936 | 485011.34 | 1308176.85 | Картометрический метод | 5.0 | - |
| 6937 | 485011.07 | 1308153.08 | Картометрический метод | 5.0 | - |

2. Сведения о характерных точках границ объекта

| Обозначение характерных точек границ | Координаты, м | | Метод определения координат характерной точки | Средняя квадратическая погрешность положения характерной точки (Mt), м | Описание обозначения точки на местности (при наличии) |
|---|---|---|---|---|---|
| | X | Y | | | |
| 1 | 2 | 3 | 4 | 5 | 6 |
| 6938 | 485041.09 | 1308149.58 | Картометрический метод | 5.0 | - |
| 6939 | 485047.01 | 1308152.90 | Картометрический метод | 5.0 | - |
| 6940 | 485047.44 | 1308176.45 | Картометрический метод | 5.0 | - |
| 6936 | 485011.34 | 1308176.85 | Картометрический метод | 5.0 | - |
| 6941 | 485134.27 | 1308261.89 | Картометрический метод | 5.0 | - |
| 6942 | 485128.58 | 1308238.06 | Картометрический метод | 5.0 | - |
| 6943 | 485162.07 | 1308232.92 | Картометрический метод | 5.0 | - |
| 6944 | 485167.00 | 1308256.72 | Картометрический метод | 5.0 | - |
| 6941 | 485134.27 | 1308261.89 | Картометрический метод | 5.0 | - |
| 6945 | 485628.65 | 1308039.42 | Картометрический метод | 5.0 | - |
| 6946 | 485615.64 | 1308000.52 | Картометрический метод | 5.0 | - |
| 6947 | 485629.88 | 1307996.31 | Картометрический метод | 5.0 | - |
| 6948 | 485642.95 | 1308024.85 | Картометрический метод | 5.0 | - |
| 6949 | 485641.92 | 1308035.22 | Картометрический метод | 5.0 | - |
| 6945 | 485628.65 | 1308039.42 | Картометрический метод | 5.0 | - |
| 6950 | 484989.67 | 1307849.01 | Картометрический метод | 5.0 | - |
| 6951 | 485037.55 | 1307894.65 | Картометрический метод | 5.0 | - |
| 6952 | 485046.12 | 1307923.88 | Картометрический метод | 5.0 | - |
| 6953 | 485069.12 | 1307943.37 | Картометрический метод | 5.0 | - |
| 6954 | 485077.62 | 1307942.01 | Картометрический метод | 5.0 | - |
| 6955 | 485079.19 | 1307947.35 | Картометрический метод | 5.0 | - |
| 6956 | 485103.16 | 1307962.94 | Картометрический метод | 5.0 | - |
| 6957 | 485077.73 | 1307963.81 | Картометрический метод | 5.0 | - |
| 6958 | 485076.20 | 1307963.44 | Картометрический метод | 5.0 | - |
| 6959 | 485040.48 | 1307919.78 | Картометрический метод | 5.0 | - |

2. Сведения о характерных точках границ объекта

| Обозначение характерных точек границ | Координаты, м | | Метод определения координат характерной точки | Средняя квадратическая погрешность положения характерной точки (Mt), м | Описание обозначения точки на местности (при наличии) |
|---|---|---|---|---|---|
| | X | Y | | | |
| 1 | 2 | 3 | 4 | 5 | 6 |
| 6960 | 485002.17 | 1307883.31 | Картометрический метод | 5.0 | - |
| 6950 | 484989.67 | 1307849.01 | Картометрический метод | 5.0 | - |
| 6961 | 485782.85 | 1303589.25 | Картометрический метод | 5.0 | - |
| 6962 | 485733.77 | 1303481.68 | Картометрический метод | 5.0 | - |
| 6963 | 485741.69 | 1303478.93 | Картометрический метод | 5.0 | - |
| 6964 | 485786.31 | 1303470.28 | Картометрический метод | 5.0 | - |
| 6965 | 485800.69 | 1303499.89 | Картометрический метод | 5.0 | - |
| 6966 | 485818.45 | 1303536.48 | Картометрический метод | 5.0 | - |
| 6967 | 485812.01 | 1303539.71 | Картометрический метод | 5.0 | - |
| 6968 | 485802.64 | 1303510.02 | Картометрический метод | 5.0 | - |
| 6969 | 485801.57 | 1303510.48 | Картометрический метод | 5.0 | - |
| 6970 | 485778.76 | 1303519.00 | Картометрический метод | 5.0 | - |
| 6971 | 485792.79 | 1303564.24 | Картометрический метод | 5.0 | - |
| 6961 | 485782.85 | 1303589.25 | Картометрический метод | 5.0 | - |
| 6972 | 485897.86 | 1303415.55 | Картометрический метод | 5.0 | - |
| 6973 | 485877.25 | 1303408.94 | Картометрический метод | 5.0 | - |
| 6974 | 485860.60 | 1303403.60 | Картометрический метод | 5.0 | - |
| 6975 | 485859.54 | 1303403.43 | Картометрический метод | 5.0 | - |
| 6976 | 485833.56 | 1303363.13 | Картометрический метод | 5.0 | - |
| 6977 | 485834.80 | 1303362.64 | Картометрический метод | 5.0 | - |
| 6978 | 485843.86 | 1303368.12 | Картометрический метод | 5.0 | - |
| 6979 | 485852.20 | 1303370.47 | Картометрический метод | 5.0 | - |
| 6980 | 485876.44 | 1303372.43 | Картометрический метод | 5.0 | - |
| 6981 | 485891.47 | 1303374.52 | Картометрический метод | 5.0 | - |
| 6982 | 485900.88 | 1303387.09 | Картометрический метод | 5.0 | - |

2. Сведения о характерных точках границ объекта

| Обозначение характерных точек границ | Координаты, м | | Метод определения координат характерной точки | Средняя квадратическая погрешность положения характерной точки (Mt), м | Описание обозначения точки на местности (при наличии) |
|---|---|---|---|---|---|
| | X | Y | | | |
| 1 | 2 | 3 | 4 | 5 | 6 |
| 6983 | 485902.09 | 1303388.65 | Картометрический метод | 5.0 | - |
| 6984 | 485931.66 | 1303378.35 | Картометрический метод | 5.0 | - |
| 6985 | 485940.65 | 1303402.33 | Картометрический метод | 5.0 | - |
| 6986 | 485943.98 | 1303411.19 | Картометрический метод | 5.0 | - |
| 6987 | 485899.42 | 1303421.24 | Картометрический метод | 5.0 | - |
| 6972 | 485897.86 | 1303415.55 | Картометрический метод | 5.0 | - |
| 6988 | 485806.07 | 1303342.48 | Картометрический метод | 5.0 | - |
| 6989 | 485793.20 | 1303314.70 | Картометрический метод | 5.0 | - |
| 6990 | 485823.46 | 1303304.23 | Картометрический метод | 5.0 | - |
| 6991 | 485861.92 | 1303290.85 | Картометрический метод | 5.0 | - |
| 6992 | 485873.82 | 1303316.18 | Картометрический метод | 5.0 | - |
| 6993 | 485835.15 | 1303328.17 | Картометрический метод | 5.0 | - |
| 6994 | 485837.32 | 1303332.63 | Картометрический метод | 5.0 | - |
| 6988 | 485806.07 | 1303342.48 | Картометрический метод | 5.0 | - |
| 6995 | 485882.60 | 1303369.17 | Картометрический метод | 5.0 | - |
| 6996 | 485872.48 | 1303341.47 | Картометрический метод | 5.0 | - |
| 6997 | 485913.78 | 1303333.21 | Картометрический метод | 5.0 | - |
| 6998 | 485922.26 | 1303354.60 | Картометрический метод | 5.0 | - |
| 6995 | 485882.60 | 1303369.17 | Картометрический метод | 5.0 | - |
| 6999 | 486571.22 | 1303215.64 | Картометрический метод | 5.0 | - |
| 7000 | 486529.29 | 1303165.75 | Картометрический метод | 5.0 | - |
| 7001 | 486540.97 | 1303153.72 | Картометрический метод | 5.0 | - |
| 7002 | 486542.54 | 1303130.89 | Картометрический метод | 5.0 | - |
| 7003 | 486557.32 | 1303116.69 | Картометрический метод | 5.0 | - |
| 7004 | 486554.53 | 1303121.41 | Картометрический метод | 5.0 | - |

2. Сведения о характерных точках границ объекта

| Обозначение характерных точек границ | Координаты, м | | Метод определения координат характерной точки | Средняя квадратическая погрешность положения характерной точки (Mt), м | Описание обозначения точки на местности (при наличии) |
|---|---|---|---|---|---|
| | X | Y | | | |
| 1 | 2 | 3 | 4 | 5 | 6 |
| 7005 | 486556.33 | 1303127.88 | Картометрический метод | 5.0 | - |
| 7006 | 486583.67 | 1303102.16 | Картометрический метод | 5.0 | - |
| 7007 | 486604.30 | 1303123.64 | Картометрический метод | 5.0 | - |
| 7008 | 486583.82 | 1303143.12 | Картометрический метод | 5.0 | - |
| 7009 | 486579.12 | 1303147.59 | Картометрический метод | 5.0 | - |
| 7010 | 486584.64 | 1303153.39 | Картометрический метод | 5.0 | - |
| 7011 | 486589.84 | 1303148.45 | Картометрический метод | 5.0 | - |
| 7012 | 486617.98 | 1303121.70 | Картометрический метод | 5.0 | - |
| 7013 | 486633.37 | 1303137.89 | Картометрический метод | 5.0 | - |
| 7014 | 486639.98 | 1303132.90 | Картометрический метод | 5.0 | - |
| 7015 | 486623.93 | 1303116.03 | Картометрический метод | 5.0 | - |
| 7016 | 486649.13 | 1303092.06 | Картометрический метод | 5.0 | - |
| 7017 | 486673.26 | 1303117.44 | Картометрический метод | 5.0 | - |
| 7018 | 486673.27 | 1303117.45 | Картометрический метод | 5.0 | - |
| 7019 | 486692.26 | 1303100.42 | Картометрический метод | 5.0 | - |
| 7020 | 486700.36 | 1303116.98 | Картометрический метод | 5.0 | - |
| 7021 | 486620.73 | 1303160.62 | Картометрический метод | 5.0 | - |
| 7022 | 486571.00 | 1303200.23 | Картометрический метод | 5.0 | - |
| 7023 | 486577.68 | 1303210.50 | Картометрический метод | 5.0 | - |
| 6999 | 486571.22 | 1303215.64 | Картометрический метод | 5.0 | - |
| 7024 | 487964.46 | 1301707.82 | Картометрический метод | 5.0 | - |
| 7025 | 487960.24 | 1301673.32 | Картометрический метод | 5.0 | - |
| 7026 | 487989.91 | 1301663.49 | Картометрический метод | 5.0 | - |
| 7027 | 488077.25 | 1301634.54 | Картометрический метод | 5.0 | - |
| 7028 | 488104.58 | 1301673.26 | Картометрический метод | 5.0 | - |

2. Сведения о характерных точках границ объекта

| Обозначение характерных точек границ | Координаты, м | | Метод определения координат характерной точки | Средняя квадратическая погрешность положения характерной точки (Mt), м | Описание обозначения точки на местности (при наличии) |
|---|---|---|---|---|---|
| | X | Y | | | |
| 1 | 2 | 3 | 4 | 5 | 6 |
| 7029 | 488093.32 | 1301688.39 | Картометрический метод | 5.0 | - |
| 7030 | 488090.87 | 1301674.86 | Картометрический метод | 5.0 | - |
| 7031 | 488048.11 | 1301691.26 | Картометрический метод | 5.0 | - |
| 7032 | 487998.43 | 1301701.09 | Картометрический метод | 5.0 | - |
| 7024 | 487964.46 | 1301707.82 | Картометрический метод | 5.0 | - |
| 7033 | 488092.25 | 1301682.50 | Картометрический метод | 5.0 | - |
| 7034 | 488090.87 | 1301674.86 | Картометрический метод | 5.0 | - |
| 7035 | 488092.25 | 1301682.49 | Картометрический метод | 5.0 | - |
| 7033 | 488092.25 | 1301682.50 | Картометрический метод | 5.0 | - |
| 7036 | 488724.62 | 1306284.86 | Картометрический метод | 5.0 | - |
| 7037 | 488727.22 | 1306290.04 | Картометрический метод | 5.0 | - |
| 7038 | 488712.01 | 1306300.73 | Картометрический метод | 5.0 | - |
| 7039 | 488699.32 | 1306309.61 | Картометрический метод | 5.0 | - |
| 7040 | 488696.90 | 1306313.97 | Картометрический метод | 5.0 | - |
| 7041 | 488692.41 | 1306315.72 | Картометрический метод | 5.0 | - |
| 7042 | 488690.67 | 1306317.15 | Картометрический метод | 5.0 | - |
| 7043 | 488686.75 | 1306321.87 | Картометрический метод | 5.0 | - |
| 7044 | 488678.33 | 1306332.01 | Картометрический метод | 5.0 | - |
| 7045 | 488673.59 | 1306336.93 | Картометрический метод | 5.0 | - |
| 7046 | 488665.51 | 1306343.07 | Картометрический метод | 5.0 | - |
| 7047 | 488660.05 | 1306344.85 | Картометрический метод | 5.0 | - |
| 7048 | 488655.06 | 1306343.22 | Картометрический метод | 5.0 | - |
| 7049 | 488651.64 | 1306345.82 | Картометрический метод | 5.0 | - |
| 7050 | 488646.18 | 1306347.60 | Картометрический метод | 5.0 | - |
| 7051 | 488632.67 | 1306343.20 | Картометрический метод | 5.0 | - |

2. Сведения о характерных точках границ объекта

| Обозначение характерных точек границ | Координаты, м | | Метод определения координат характерной точки | Средняя квадратическая погрешность положения характерной точки (Mt), м | Описание обозначения точки на местности (при наличии) |
|---|---|---|---|---|---|
| | X | Y | | | |
| 1 | 2 | 3 | 4 | 5 | 6 |
| 7052 | 488622.92 | 1306337.31 | Картометрический метод | 5.0 | - |
| 7053 | 488612.47 | 1306337.09 | Картометрический метод | 5.0 | - |
| 7054 | 488610.97 | 1306337.06 | Картометрический метод | 5.0 | - |
| 7055 | 488568.23 | 1306342.28 | Картометрический метод | 5.0 | - |
| 7056 | 488543.60 | 1306339.44 | Картометрический метод | 5.0 | - |
| 7057 | 488505.95 | 1306340.40 | Картометрический метод | 5.0 | - |
| 7058 | 488503.78 | 1306340.46 | Картометрический метод | 5.0 | - |
| 7059 | 488499.95 | 1306340.82 | Картометрический метод | 5.0 | - |
| 7060 | 488474.97 | 1306343.14 | Картометрический метод | 5.0 | - |
| 7061 | 488474.51 | 1306343.34 | Картометрический метод | 5.0 | - |
| 7062 | 488460.63 | 1306349.41 | Картометрический метод | 5.0 | - |
| 7063 | 488437.61 | 1306362.03 | Картометрический метод | 5.0 | - |
| 7064 | 488436.09 | 1306362.87 | Картометрический метод | 5.0 | - |
| 7065 | 488425.68 | 1306363.72 | Картометрический метод | 5.0 | - |
| 7066 | 488423.74 | 1306364.78 | Картометрический метод | 5.0 | - |
| 7067 | 488422.22 | 1306365.62 | Картометрический метод | 5.0 | - |
| 7068 | 488397.82 | 1306367.61 | Картометрический метод | 5.0 | - |
| 7069 | 488384.38 | 1306373.80 | Картометрический метод | 5.0 | - |
| 7070 | 488377.88 | 1306378.21 | Картометрический метод | 5.0 | - |
| 7071 | 488377.72 | 1306378.27 | Картометрический метод | 5.0 | - |
| 7072 | 488372.37 | 1306381.29 | Картометрический метод | 5.0 | - |
| 7073 | 488367.71 | 1306385.12 | Картометрический метод | 5.0 | - |
| 7074 | 488362.25 | 1306388.82 | Картометрический метод | 5.0 | - |
| 7075 | 488360.11 | 1306391.76 | Картометрический метод | 5.0 | - |
| 7076 | 488353.47 | 1306398.22 | Картометрический метод | 5.0 | - |

2. Сведения о характерных точках границ объекта

| Обозначение характерных точек границ | Координаты, м | | Метод определения координат характерной точки | Средняя квадратическая погрешность положения характерной точки (Mt), м | Описание обозначения точки на местности (при наличии) |
|---|---|---|---|---|---|
| | X | Y | | | |
| 1 | 2 | 3 | 4 | 5 | 6 |
| 7077 | 488346.17 | 1306398.33 | Картометрический метод | 5.0 | - |
| 7078 | 488338.24 | 1306396.28 | Картометрический метод | 5.0 | - |
| 7079 | 488334.36 | 1306391.98 | Картометрический метод | 5.0 | - |
| 7080 | 488332.43 | 1306390.38 | Картометрический метод | 5.0 | - |
| 7081 | 488329.08 | 1306388.63 | Картометрический метод | 5.0 | - |
| 7082 | 488348.38 | 1306391.57 | Картометрический метод | 5.0 | - |
| 7083 | 488352.00 | 1306367.79 | Картометрический метод | 5.0 | - |
| 7084 | 488353.16 | 1306360.16 | Картометрический метод | 5.0 | - |
| 7085 | 488350.80 | 1306328.61 | Картометрический метод | 5.0 | - |
| 7086 | 488350.46 | 1306324.03 | Картометрический метод | 5.0 | - |
| 7087 | 488340.18 | 1306320.70 | Картометрический метод | 5.0 | - |
| 7088 | 488324.23 | 1306319.34 | Картометрический метод | 5.0 | - |
| 7089 | 488318.63 | 1306327.65 | Картометрический метод | 5.0 | - |
| 7090 | 488318.43 | 1306352.47 | Картометрический метод | 5.0 | - |
| 7091 | 488316.35 | 1306364.01 | Картометрический метод | 5.0 | - |
| 7092 | 488313.49 | 1306379.85 | Картометрический метод | 5.0 | - |
| 7093 | 488317.14 | 1306382.56 | Картометрический метод | 5.0 | - |
| 7094 | 488312.70 | 1306382.51 | Картометрический метод | 5.0 | - |
| 7095 | 488304.44 | 1306385.17 | Картометрический метод | 5.0 | - |
| 7096 | 488283.94 | 1306389.22 | Картометрический метод | 5.0 | - |
| 7097 | 488267.91 | 1306396.15 | Картометрический метод | 5.0 | - |
| 7098 | 488252.99 | 1306399.57 | Картометрический метод | 5.0 | - |
| 7099 | 488227.91 | 1306405.32 | Картометрический метод | 5.0 | - |
| 7100 | 488205.28 | 1306411.98 | Картометрический метод | 5.0 | - |
| 7101 | 488201.73 | 1306411.69 | Картометрический метод | 5.0 | - |

2. Сведения о характерных точках границ объекта

| Обозначение характерных точек границ | Координаты, м | | Метод определения координат характерной точки | Средняя квадратическая погрешность положения характерной точки (Mt), м | Описание обозначения точки на местности (при наличии) |
|---|---|---|---|---|---|
| | X | Y | | | |
| 1 | 2 | 3 | 4 | 5 | 6 |
| 7102 | 488191.41 | 1306414.73 | Картометрический метод | 5.0 | - |
| 7103 | 488167.41 | 1306412.80 | Картометрический метод | 5.0 | - |
| 7104 | 488152.81 | 1306412.85 | Картометрический метод | 5.0 | - |
| 7105 | 488146.77 | 1306412.88 | Картометрический метод | 5.0 | - |
| 7106 | 488127.12 | 1306412.95 | Картометрический метод | 5.0 | - |
| 7107 | 488113.19 | 1306415.29 | Картометрический метод | 5.0 | - |
| 7108 | 488101.01 | 1306417.33 | Картометрический метод | 5.0 | - |
| 7109 | 488074.39 | 1306425.98 | Картометрический метод | 5.0 | - |
| 7110 | 488061.57 | 1306428.39 | Картометрический метод | 5.0 | - |
| 7111 | 488060.52 | 1306428.73 | Картометрический метод | 5.0 | - |
| 7112 | 488059.26 | 1306428.97 | Картометрический метод | 5.0 | - |
| 7113 | 488056.66 | 1306430.08 | Картометрический метод | 5.0 | - |
| 7114 | 488046.86 | 1306434.29 | Картометрический метод | 5.0 | - |
| 7115 | 488042.71 | 1306438.46 | Картометрический метод | 5.0 | - |
| 7116 | 488037.29 | 1306440.31 | Картометрический метод | 5.0 | - |
| 7117 | 488031.91 | 1306442.92 | Картометрический метод | 5.0 | - |
| 7118 | 488013.35 | 1306453.40 | Картометрический метод | 5.0 | - |
| 7119 | 488010.94 | 1306454.51 | Картометрический метод | 5.0 | - |
| 7120 | 488007.32 | 1306455.47 | Картометрический метод | 5.0 | - |
| 7121 | 487981.13 | 1306462.46 | Картометрический метод | 5.0 | - |
| 7122 | 487978.85 | 1306462.12 | Картометрический метод | 5.0 | - |
| 7123 | 487967.26 | 1306465.21 | Картометрический метод | 5.0 | - |
| 7124 | 487914.21 | 1306457.23 | Картометрический метод | 5.0 | - |
| 7125 | 487888.73 | 1306464.20 | Картометрический метод | 5.0 | - |
| 7126 | 487829.46 | 1306498.42 | Картометрический метод | 5.0 | - |

2. Сведения о характерных точках границ объекта

| Обозначение характерных точек границ | Координаты, м | | Метод определения координат характерной точки | Средняя квадратическая погрешность положения характерной точки (Mt), м | Описание обозначения точки на местности (при наличии) |
|---|---|---|---|---|---|
| | X | Y | | | |
| 1 | 2 | 3 | 4 | 5 | 6 |
| 7127 | 487820.08 | 1306498.58 | Картометрический метод | 5.0 | - |
| 7128 | 487815.59 | 1306501.17 | Картометрический метод | 5.0 | - |
| 7129 | 487797.65 | 1306501.47 | Картометрический метод | 5.0 | - |
| 7130 | 487780.99 | 1306498.77 | Картометрический метод | 5.0 | - |
| 7131 | 487771.96 | 1306501.32 | Картометрический метод | 5.0 | - |
| 7132 | 487768.35 | 1306501.18 | Картометрический метод | 5.0 | - |
| 7133 | 487758.09 | 1306504.07 | Картометрический метод | 5.0 | - |
| 7134 | 487744.89 | 1306503.54 | Картометрический метод | 5.0 | - |
| 7135 | 487737.05 | 1306498.64 | Картометрический метод | 5.0 | - |
| 7136 | 487721.98 | 1306466.03 | Картометрический метод | 5.0 | - |
| 7137 | 487721.98 | 1306466.02 | Картометрический метод | 5.0 | - |
| 7138 | 487720.60 | 1306439.57 | Картометрический метод | 5.0 | - |
| 7139 | 487723.12 | 1306415.57 | Картометрический метод | 5.0 | - |
| 7140 | 487646.55 | 1306402.57 | Картометрический метод | 5.0 | - |
| 7141 | 487614.50 | 1306397.12 | Картометрический метод | 5.0 | - |
| 7142 | 487564.95 | 1306380.93 | Картометрический метод | 5.0 | - |
| 7143 | 487515.39 | 1306364.73 | Картометрический метод | 5.0 | - |
| 7144 | 487526.95 | 1306336.58 | Картометрический метод | 5.0 | - |
| 7145 | 487477.31 | 1306314.88 | Картометрический метод | 5.0 | - |
| 7146 | 487434.80 | 1306296.29 | Картометрический метод | 5.0 | - |
| 7147 | 487412.43 | 1306297.40 | Картометрический метод | 5.0 | - |
| 7148 | 487342.39 | 1306286.57 | Картометрический метод | 5.0 | - |
| 7149 | 487333.81 | 1306273.79 | Картометрический метод | 5.0 | - |
| 7150 | 487345.00 | 1306247.14 | Картометрический метод | 5.0 | - |
| 7151 | 487362.53 | 1306223.96 | Картометрический метод | 5.0 | - |

2. Сведения о характерных точках границ объекта

| Обозначение характерных точек границ | Координаты, м | | Метод определения координат характерной точки | Средняя квадратическая погрешность положения характерной точки (Mt), м | Описание обозначения точки на местности (при наличии) |
|---|---|---|---|---|---|
| | X | Y | | | |
| 1 | 2 | 3 | 4 | 5 | 6 |
| 7152 | 487389.91 | 1306203.82 | Картометрический метод | 5.0 | - |
| 7153 | 487339.21 | 1306189.94 | Картометрический метод | 5.0 | - |
| 7154 | 487241.76 | 1306181.33 | Картометрический метод | 5.0 | - |
| 7155 | 487238.68 | 1306181.07 | Картометрический метод | 5.0 | - |
| 7156 | 487255.54 | 1306140.81 | Картометрический метод | 5.0 | - |
| 7157 | 487264.90 | 1306118.45 | Картометрический метод | 5.0 | - |
| 7158 | 487245.98 | 1306104.11 | Картометрический метод | 5.0 | - |
| 7159 | 487211.42 | 1306108.88 | Картометрический метод | 5.0 | - |
| 7160 | 487184.59 | 1306106.77 | Картометрический метод | 5.0 | - |
| 7161 | 487171.86 | 1306105.77 | Картометрический метод | 5.0 | - |
| 7162 | 487162.54 | 1306136.32 | Картометрический метод | 5.0 | - |
| 7163 | 487153.37 | 1306166.36 | Картометрический метод | 5.0 | - |
| 7164 | 487178.86 | 1306172.42 | Картометрический метод | 5.0 | - |
| 7165 | 487204.43 | 1306178.50 | Картометрический метод | 5.0 | - |
| 7166 | 487235.95 | 1306186.00 | Картометрический метод | 5.0 | - |
| 7167 | 487221.72 | 1306212.90 | Картометрический метод | 5.0 | - |
| 7168 | 487210.47 | 1306234.15 | Картометрический метод | 5.0 | - |
| 7169 | 487207.49 | 1306239.79 | Картометрический метод | 5.0 | - |
| 7170 | 487207.16 | 1306239.70 | Картометрический метод | 5.0 | - |
| 7171 | 487152.53 | 1306224.96 | Картометрический метод | 5.0 | - |
| 7172 | 487149.11 | 1306240.13 | Картометрический метод | 5.0 | - |
| 7173 | 487150.41 | 1306244.41 | Картометрический метод | 5.0 | - |
| 7174 | 487143.56 | 1306242.06 | Картометрический метод | 5.0 | - |
| 7175 | 487118.17 | 1306238.37 | Картометрический метод | 5.0 | - |
| 7176 | 487107.02 | 1306239.63 | Картометрический метод | 5.0 | - |

2. Сведения о характерных точках границ объекта

| Обозначение характерных точек границ | Координаты, м | | Метод определения координат характерной точки | Средняя квадратическая погрешность положения характерной точки (Mt), м | Описание обозначения точки на местности (при наличии) |
|---|---|---|---|---|---|
| | X | Y | | | |
| 1 | 2 | 3 | 4 | 5 | 6 |
| 7177 | 487097.46 | 1306238.14 | Картометрический метод | 5.0 | - |
| 7178 | 487088.94 | 1306233.37 | Картометрический метод | 5.0 | - |
| 7179 | 487082.83 | 1306225.84 | Картометрический метод | 5.0 | - |
| 7180 | 487077.46 | 1306213.11 | Картометрический метод | 5.0 | - |
| 7181 | 487066.46 | 1306206.47 | Картометрический метод | 5.0 | - |
| 7182 | 487057.92 | 1306200.61 | Картометрический метод | 5.0 | - |
| 7183 | 487047.79 | 1306197.50 | Картометрический метод | 5.0 | - |
| 7184 | 487017.59 | 1306190.43 | Картометрический метод | 5.0 | - |
| 7185 | 487021.62 | 1306167.55 | Картометрический метод | 5.0 | - |
| 7186 | 487088.45 | 1306193.98 | Картометрический метод | 5.0 | - |
| 7187 | 487118.63 | 1306065.19 | Картометрический метод | 5.0 | - |
| 7188 | 487145.42 | 1306036.11 | Картометрический метод | 5.0 | - |
| 7189 | 487096.77 | 1305986.73 | Картометрический метод | 5.0 | - |
| 7190 | 487136.28 | 1305947.80 | Картометрический метод | 5.0 | - |
| 7191 | 487149.48 | 1305945.71 | Картометрический метод | 5.0 | - |
| 7192 | 487239.27 | 1305931.49 | Картометрический метод | 5.0 | - |
| 7193 | 487244.35 | 1305930.13 | Картометрический метод | 5.0 | - |
| 7194 | 487244.38 | 1305930.13 | Картометрический метод | 5.0 | - |
| 7195 | 487322.69 | 1305909.24 | Картометрический метод | 5.0 | - |
| 7196 | 487334.28 | 1305907.10 | Картометрический метод | 5.0 | - |
| 7197 | 487334.72 | 1305906.98 | Картометрический метод | 5.0 | - |
| 7198 | 487387.70 | 1305897.04 | Картометрический метод | 5.0 | - |
| 7199 | 487390.50 | 1305896.10 | Картометрический метод | 5.0 | - |
| 7200 | 487391.26 | 1305900.26 | Картометрический метод | 5.0 | - |
| 7201 | 487329.80 | 1306001.11 | Картометрический метод | 5.0 | - |

2. Сведения о характерных точках границ объекта

| Обозначение характерных точек границ | Координаты, м | | Метод определения координат характерной точки | Средняя квадратическая погрешность положения характерной точки (Mt), м | Описание обозначения точки на местности (при наличии) |
|---|---|---|---|---|---|
| | X | Y | | | |
| 1 | 2 | 3 | 4 | 5 | 6 |
| 7202 | 487444.28 | 1306125.28 | Картометрический метод | 5.0 | - |
| 7203 | 487482.16 | 1306112.07 | Картометрический метод | 5.0 | - |
| 7204 | 487528.91 | 1306064.15 | Картометрический метод | 5.0 | - |
| 7205 | 487561.62 | 1306040.19 | Картометрический метод | 5.0 | - |
| 7206 | 487580.65 | 1306052.44 | Картометрический метод | 5.0 | - |
| 7207 | 487675.96 | 1306041.24 | Картометрический метод | 5.0 | - |
| 7208 | 487695.10 | 1306040.32 | Картометрический метод | 5.0 | - |
| 7209 | 487703.34 | 1306023.24 | Картометрический метод | 5.0 | - |
| 7210 | 487703.35 | 1306023.23 | Картометрический метод | 5.0 | - |
| 7211 | 487720.06 | 1306018.51 | Картометрический метод | 5.0 | - |
| 7212 | 487742.84 | 1306016.67 | Картометрический метод | 5.0 | - |
| 7213 | 487747.23 | 1306021.99 | Картометрический метод | 5.0 | - |
| 7214 | 487758.69 | 1306012.71 | Картометрический метод | 5.0 | - |
| 7215 | 487785.82 | 1305990.70 | Картометрический метод | 5.0 | - |
| 7216 | 487766.97 | 1305953.58 | Картометрический метод | 5.0 | - |
| 7217 | 487774.04 | 1305942.40 | Картометрический метод | 5.0 | - |
| 7218 | 487774.60 | 1305941.70 | Картометрический метод | 5.0 | - |
| 7219 | 487791.76 | 1305920.42 | Картометрический метод | 5.0 | - |
| 7220 | 487809.47 | 1305898.44 | Картометрический метод | 5.0 | - |
| 7221 | 487818.30 | 1305901.95 | Картометрический метод | 5.0 | - |
| 7222 | 487822.70 | 1305896.48 | Картометрический метод | 5.0 | - |
| 7223 | 487834.86 | 1305901.96 | Картометрический метод | 5.0 | - |
| 7224 | 487893.93 | 1305924.50 | Картометрический метод | 5.0 | - |
| 7225 | 487908.23 | 1305928.05 | Картометрический метод | 5.0 | - |
| 7226 | 487922.57 | 1305931.71 | Картометрический метод | 5.0 | - |

2. Сведения о характерных точках границ объекта

| Обозначение характерных точек границ | Координаты, м | | Метод определения координат характерной точки | Средняя квадратическая погрешность положения характерной точки (Mt), м | Описание обозначения точки на местности (при наличии) |
|---|---|---|---|---|---|
| | X | Y | | | |
| 1 | 2 | 3 | 4 | 5 | 6 |
| 7227 | 487948.24 | 1305938.25 | Картометрический метод | 5.0 | - |
| 7228 | 487959.97 | 1305947.88 | Картометрический метод | 5.0 | - |
| 7229 | 487996.07 | 1305965.67 | Картометрический метод | 5.0 | - |
| 7230 | 488022.01 | 1305979.00 | Картометрический метод | 5.0 | - |
| 7231 | 488046.00 | 1305990.00 | Картометрический метод | 5.0 | - |
| 7232 | 488060.96 | 1305994.08 | Картометрический метод | 5.0 | - |
| 7233 | 488067.72 | 1305995.69 | Картометрический метод | 5.0 | - |
| 7234 | 488072.72 | 1305995.69 | Картометрический метод | 5.0 | - |
| 7235 | 488097.84 | 1305995.69 | Картометрический метод | 5.0 | - |
| 7236 | 488113.20 | 1305995.69 | Картометрический метод | 5.0 | - |
| 7237 | 488117.90 | 1305995.46 | Картометрический метод | 5.0 | - |
| 7238 | 488137.89 | 1305994.47 | Картометрический метод | 5.0 | - |
| 7239 | 488156.69 | 1305993.55 | Картометрический метод | 5.0 | - |
| 7240 | 488176.75 | 1305992.56 | Картометрический метод | 5.0 | - |
| 7241 | 488207.15 | 1305990.53 | Картометрический метод | 5.0 | - |
| 7242 | 488230.35 | 1305991.66 | Картометрический метод | 5.0 | - |
| 7243 | 488235.27 | 1305992.96 | Картометрический метод | 5.0 | - |
| 7244 | 488241.00 | 1305994.00 | Картометрический метод | 5.0 | - |
| 7245 | 488258.01 | 1305996.00 | Картометрический метод | 5.0 | - |
| 7246 | 488273.17 | 1305994.89 | Картометрический метод | 5.0 | - |
| 7247 | 488310.08 | 1305984.51 | Картометрический метод | 5.0 | - |
| 7248 | 488322.56 | 1305983.00 | Картометрический метод | 5.0 | - |
| 7249 | 488352.24 | 1305970.55 | Картометрический метод | 5.0 | - |
| 7250 | 488379.84 | 1305955.39 | Картометрический метод | 5.0 | - |
| 7251 | 488396.28 | 1305944.98 | Картометрический метод | 5.0 | - |

2. Сведения о характерных точках границ объекта

| Обозначение характерных точек границ | Координаты, м | | Метод определения координат характерной точки | Средняя квадратическая погрешность положения характерной точки (Mt), м | Описание обозначения точки на местности (при наличии) |
|---|---|---|---|---|---|
| | X | Y | | | |
| 1 | 2 | 3 | 4 | 5 | 6 |
| 7252 | 488426.17 | 1305916.95 | Картометрический метод | 5.0 | - |
| 7253 | 488455.29 | 1305887.83 | Картометрический метод | 5.0 | - |
| 7254 | 488477.08 | 1305870.60 | Картометрический метод | 5.0 | - |
| 7255 | 488490.99 | 1305862.09 | Картометрический метод | 5.0 | - |
| 7256 | 488506.06 | 1305855.38 | Картометрический метод | 5.0 | - |
| 7257 | 488532.70 | 1305844.99 | Картометрический метод | 5.0 | - |
| 7258 | 488552.55 | 1305837.24 | Картометрический метод | 5.0 | - |
| 7259 | 488568.31 | 1305881.37 | Картометрический метод | 5.0 | - |
| 7260 | 488589.77 | 1305897.62 | Картометрический метод | 5.0 | - |
| 7261 | 488598.67 | 1305923.51 | Картометрический метод | 5.0 | - |
| 7262 | 488601.65 | 1305932.16 | Картометрический метод | 5.0 | - |
| 7263 | 488605.18 | 1305942.42 | Картометрический метод | 5.0 | - |
| 7264 | 488610.53 | 1305957.98 | Картометрический метод | 5.0 | - |
| 7265 | 488611.68 | 1305961.34 | Картометрический метод | 5.0 | - |
| 7266 | 488618.19 | 1305980.25 | Картометрический метод | 5.0 | - |
| 7267 | 488624.69 | 1305999.16 | Картометрический метод | 5.0 | - |
| 7268 | 488627.56 | 1306007.51 | Картометрический метод | 5.0 | - |
| 7269 | 488631.20 | 1306018.07 | Картометрический метод | 5.0 | - |
| 7270 | 488634.18 | 1306026.75 | Картометрический метод | 5.0 | - |
| 7271 | 488637.22 | 1306034.01 | Картометрический метод | 5.0 | - |
| 7272 | 488649.35 | 1306062.99 | Картометрический метод | 5.0 | - |
| 7273 | 488644.45 | 1306067.41 | Картометрический метод | 5.0 | - |
| 7274 | 488625.35 | 1306079.85 | Картометрический метод | 5.0 | - |
| 7275 | 488604.92 | 1306093.17 | Картометрический метод | 5.0 | - |
| 7276 | 488592.82 | 1306098.66 | Картометрический метод | 5.0 | - |

2. Сведения о характерных точках границ объекта

| Обозначение характерных точек границ | Координаты, м | | Метод определения координат характерной точки | Средняя квадратическая погрешность положения характерной точки (Mt), м | Описание обозначения точки на местности (при наличии) |
|---|---|---|---|---|---|
| | X | Y | | | |
| 1 | 2 | 3 | 4 | 5 | 6 |
| 7277 | 488553.83 | 1306116.37 | Картометрический метод | 5.0 | - |
| 7278 | 488538.83 | 1306090.03 | Картометрический метод | 5.0 | - |
| 7279 | 488528.94 | 1306072.65 | Картометрический метод | 5.0 | - |
| 7280 | 488519.04 | 1306055.27 | Картометрический метод | 5.0 | - |
| 7281 | 488518.11 | 1306055.34 | Картометрический метод | 5.0 | - |
| 7282 | 488491.85 | 1306057.43 | Картометрический метод | 5.0 | - |
| 7283 | 488468.67 | 1306059.28 | Картометрический метод | 5.0 | - |
| 7284 | 488466.66 | 1306059.44 | Картометрический метод | 5.0 | - |
| 7285 | 488459.98 | 1306059.97 | Картометрический метод | 5.0 | - |
| 7286 | 488446.80 | 1306074.49 | Картометрический метод | 5.0 | - |
| 7287 | 488445.19 | 1306076.26 | Картометрический метод | 5.0 | - |
| 7288 | 488440.61 | 1306086.19 | Картометрический метод | 5.0 | - |
| 7289 | 488429.19 | 1306110.94 | Картометрический метод | 5.0 | - |
| 7290 | 488413.87 | 1306109.19 | Картометрический метод | 5.0 | - |
| 7291 | 488392.49 | 1306106.76 | Картометрический метод | 5.0 | - |
| 7292 | 488362.76 | 1306101.12 | Картометрический метод | 5.0 | - |
| 7293 | 488359.12 | 1306094.67 | Картометрический метод | 5.0 | - |
| 7294 | 488355.49 | 1306088.22 | Картометрический метод | 5.0 | - |
| 7295 | 488341.54 | 1306086.24 | Картометрический метод | 5.0 | - |
| 7296 | 488327.77 | 1306092.50 | Картометрический метод | 5.0 | - |
| 7297 | 488319.50 | 1306104.17 | Картометрический метод | 5.0 | - |
| 7298 | 488314.28 | 1306119.24 | Картометрический метод | 5.0 | - |
| 7299 | 488312.87 | 1306139.52 | Картометрический метод | 5.0 | - |
| 7300 | 488309.66 | 1306168.03 | Картометрический метод | 5.0 | - |
| 7301 | 488307.65 | 1306170.34 | Картометрический метод | 5.0 | - |

2. Сведения о характерных точках границ объекта

| Обозначение характерных точек границ | Координаты, м | | Метод определения координат характерной точки | Средняя квадратическая погрешность положения характерной точки (Mt), м | Описание обозначения точки на местности (при наличии) |
|---|---|---|---|---|---|
| | X | Y | | | |
| 1 | 2 | 3 | 4 | 5 | 6 |
| 7302 | 488298.40 | 1306180.94 | Картометрический метод | 5.0 | - |
| 7303 | 488290.73 | 1306184.64 | Картометрический метод | 5.0 | - |
| 7304 | 488272.57 | 1306193.41 | Картометрический метод | 5.0 | - |
| 7305 | 488263.48 | 1306197.80 | Картометрический метод | 5.0 | - |
| 7306 | 488253.84 | 1306198.41 | Картометрический метод | 5.0 | - |
| 7307 | 488229.55 | 1306192.78 | Картометрический метод | 5.0 | - |
| 7308 | 488204.76 | 1306192.01 | Картометрический метод | 5.0 | - |
| 7309 | 488151.67 | 1306192.81 | Картометрический метод | 5.0 | - |
| 7310 | 488146.05 | 1306192.09 | Картометрический метод | 5.0 | - |
| 7311 | 488139.22 | 1306191.21 | Картометрический метод | 5.0 | - |
| 7312 | 488108.31 | 1306192.21 | Картометрический метод | 5.0 | - |
| 7313 | 488082.76 | 1306195.84 | Картометрический метод | 5.0 | - |
| 7314 | 488079.69 | 1306196.45 | Картометрический метод | 5.0 | - |
| 7315 | 488078.92 | 1306167.80 | Картометрический метод | 5.0 | - |
| 7316 | 488076.98 | 1306149.06 | Картометрический метод | 5.0 | - |
| 7317 | 488073.78 | 1306132.04 | Картометрический метод | 5.0 | - |
| 7318 | 487979.61 | 1306114.30 | Картометрический метод | 5.0 | - |
| 7319 | 487954.07 | 1306139.89 | Картометрический метод | 5.0 | - |
| 7320 | 487964.97 | 1306150.84 | Картометрический метод | 5.0 | - |
| 7321 | 487947.76 | 1306162.50 | Картометрический метод | 5.0 | - |
| 7322 | 487931.02 | 1306173.84 | Картометрический метод | 5.0 | - |
| 7323 | 487914.39 | 1306185.11 | Картометрический метод | 5.0 | - |
| 7324 | 487897.85 | 1306196.31 | Картометрический метод | 5.0 | - |
| 7325 | 487881.42 | 1306207.44 | Картометрический метод | 5.0 | - |
| 7326 | 487910.70 | 1306248.63 | Картометрический метод | 5.0 | - |

2. Сведения о характерных точках границ объекта

| Обозначение характерных точек границ | Координаты, м | | Метод определения координат характерной точки | Средняя квадратическая погрешность положения характерной точки (Mt), м | Описание обозначения точки на местности (при наличии) |
|---|---|---|---|---|---|
| | X | Y | | | |
| 1 | 2 | 3 | 4 | 5 | 6 |
| 7327 | 487911.11 | 1306249.21 | Картометрический метод | 5.0 | - |
| 7328 | 487909.16 | 1306252.69 | Картометрический метод | 5.0 | - |
| 7329 | 487875.76 | 1306255.72 | Картометрический метод | 5.0 | - |
| 7330 | 487867.03 | 1306243.10 | Картометрический метод | 5.0 | - |
| 7331 | 487866.32 | 1306242.00 | Картометрический метод | 5.0 | - |
| 7332 | 487853.15 | 1306215.97 | Картометрический метод | 5.0 | - |
| 7333 | 487851.95 | 1306213.30 | Картометрический метод | 5.0 | - |
| 7334 | 487812.28 | 1306223.14 | Картометрический метод | 5.0 | - |
| 7335 | 487812.59 | 1306261.62 | Картометрический метод | 5.0 | - |
| 7336 | 487804.72 | 1306265.94 | Картометрический метод | 5.0 | - |
| 7337 | 487800.33 | 1306268.35 | Картометрический метод | 5.0 | - |
| 7338 | 487792.70 | 1306284.02 | Картометрический метод | 5.0 | - |
| 7339 | 487789.80 | 1306297.47 | Картометрический метод | 5.0 | - |
| 7340 | 487788.91 | 1306301.61 | Картометрический метод | 5.0 | - |
| 7341 | 487752.22 | 1306317.67 | Картометрический метод | 5.0 | - |
| 7342 | 487767.97 | 1306360.90 | Картометрический метод | 5.0 | - |
| 7343 | 487788.49 | 1306353.12 | Картометрический метод | 5.0 | - |
| 7344 | 487817.22 | 1306337.66 | Картометрический метод | 5.0 | - |
| 7345 | 487835.65 | 1306327.75 | Картометрический метод | 5.0 | - |
| 7346 | 487883.48 | 1306334.66 | Картометрический метод | 5.0 | - |
| 7347 | 487912.53 | 1306329.66 | Картометрический метод | 5.0 | - |
| 7348 | 487946.09 | 1306330.69 | Картометрический метод | 5.0 | - |
| 7349 | 487979.16 | 1306348.12 | Картометрический метод | 5.0 | - |
| 7350 | 487994.06 | 1306355.97 | Картометрический метод | 5.0 | - |
| 7351 | 488011.28 | 1306385.22 | Картометрический метод | 5.0 | - |

2. Сведения о характерных точках границ объекта

| Обозначение характерных точек границ | Координаты, м | | Метод определения координат характерной точки | Средняя квадратическая погрешность положения характерной точки (Mt), м | Описание обозначения точки на местности (при наличии) |
|---|---|---|---|---|---|
| | X | Y | | | |
| 1 | 2 | 3 | 4 | 5 | 6 |
| 7352 | 488044.14 | 1306378.35 | Картометрический метод | 5.0 | - |
| 7353 | 488107.32 | 1306335.45 | Картометрический метод | 5.0 | - |
| 7354 | 488113.42 | 1306257.03 | Картометрический метод | 5.0 | - |
| 7355 | 488169.75 | 1306259.93 | Картометрический метод | 5.0 | - |
| 7356 | 488201.69 | 1306249.43 | Картометрический метод | 5.0 | - |
| 7357 | 488272.25 | 1306243.42 | Картометрический метод | 5.0 | - |
| 7358 | 488275.27 | 1306243.20 | Картометрический метод | 5.0 | - |
| 7359 | 488276.55 | 1306243.66 | Картометрический метод | 5.0 | - |
| 7360 | 488281.57 | 1306245.47 | Картометрический метод | 5.0 | - |
| 7361 | 488286.55 | 1306247.27 | Картометрический метод | 5.0 | - |
| 7362 | 488306.27 | 1306254.38 | Картометрический метод | 5.0 | - |
| 7363 | 488307.37 | 1306254.78 | Картометрический метод | 5.0 | - |
| 7364 | 488330.27 | 1306253.34 | Картометрический метод | 5.0 | - |
| 7365 | 488343.34 | 1306249.35 | Картометрический метод | 5.0 | - |
| 7366 | 488359.33 | 1306244.47 | Картометрический метод | 5.0 | - |
| 7367 | 488368.86 | 1306241.56 | Картометрический метод | 5.0 | - |
| 7368 | 488375.94 | 1306239.41 | Картометрический метод | 5.0 | - |
| 7369 | 488420.35 | 1306225.85 | Картометрический метод | 5.0 | - |
| 7370 | 488422.25 | 1306225.27 | Картометрический метод | 5.0 | - |
| 7371 | 488470.83 | 1306210.45 | Картометрический метод | 5.0 | - |
| 7372 | 488498.79 | 1306206.29 | Картометрический метод | 5.0 | - |
| 7373 | 488520.62 | 1306216.44 | Картометрический метод | 5.0 | - |
| 7374 | 488554.82 | 1306217.90 | Картометрический метод | 5.0 | - |
| 7375 | 488566.04 | 1306229.08 | Картометрический метод | 5.0 | - |
| 7376 | 488576.21 | 1306230.96 | Картометрический метод | 5.0 | - |

2. Сведения о характерных точках границ объекта

| Обозначение характерных точек границ | Координаты, м | | Метод определения координат характерной точки | Средняя квадратическая погрешность положения характерной точки (Mt), м | Описание обозначения точки на местности (при наличии) |
|---|---|---|---|---|---|
| | X | Y | | | |
| 1 | 2 | 3 | 4 | 5 | 6 |
| 7377 | 488591.90 | 1306224.55 | Картометрический метод | 5.0 | - |
| 7378 | 488595.61 | 1306215.64 | Картометрический метод | 5.0 | - |
| 7379 | 488600.93 | 1306202.84 | Картометрический метод | 5.0 | - |
| 7380 | 488702.25 | 1306223.96 | Картометрический метод | 5.0 | - |
| 7381 | 488706.02 | 1306236.22 | Картометрический метод | 5.0 | - |
| 7382 | 488715.18 | 1306266.04 | Картометрический метод | 5.0 | - |
| 7036 | 488724.62 | 1306284.86 | Картометрический метод | 5.0 | - |
| 7383 | 490635.74 | 1307071.59 | Картометрический метод | 5.0 | - |
| 7384 | 490590.08 | 1307091.99 | Картометрический метод | 5.0 | - |
| 7385 | 490567.41 | 1307108.70 | Картометрический метод | 5.0 | - |
| 7386 | 490561.42 | 1307113.35 | Картометрический метод | 5.0 | - |
| 7387 | 490554.06 | 1307119.07 | Картометрический метод | 5.0 | - |
| 7388 | 490532.85 | 1307126.45 | Картометрический метод | 5.0 | - |
| 7389 | 490523.13 | 1307127.83 | Картометрический метод | 5.0 | - |
| 7390 | 490522.29 | 1307128.12 | Картометрический метод | 5.0 | - |
| 7391 | 490486.00 | 1307133.26 | Картометрический метод | 5.0 | - |
| 7392 | 490431.04 | 1307141.04 | Картометрический метод | 5.0 | - |
| 7393 | 490427.22 | 1307141.58 | Картометрический метод | 5.0 | - |
| 7394 | 490418.42 | 1307143.61 | Картометрический метод | 5.0 | - |
| 7395 | 490394.95 | 1307229.90 | Картометрический метод | 5.0 | - |
| 7396 | 490382.02 | 1307277.49 | Картометрический метод | 5.0 | - |
| 7397 | 490365.02 | 1307271.60 | Картометрический метод | 5.0 | - |
| 7398 | 490341.07 | 1307263.31 | Картометрический метод | 5.0 | - |
| 7399 | 490309.10 | 1307256.96 | Картометрический метод | 5.0 | - |
| 7400 | 490281.65 | 1307255.18 | Картометрический метод | 5.0 | - |

2. Сведения о характерных точках границ объекта

| Обозначение характерных точек границ | Координаты, м | | Метод определения координат характерной точки | Средняя квадратическая погрешность положения характерной точки (Mt), м | Описание обозначения точки на местности (при наличии) |
|---|---|---|---|---|---|
| | X | Y | | | |
| 1 | 2 | 3 | 4 | 5 | 6 |
| 7401 | 490270.20 | 1307258.30 | Картометрический метод | 5.0 | - |
| 7402 | 490267.86 | 1307257.73 | Картометрический метод | 5.0 | - |
| 7403 | 490259.64 | 1307259.97 | Картометрический метод | 5.0 | - |
| 7404 | 490216.43 | 1307249.43 | Картометрический метод | 5.0 | - |
| 7405 | 490172.80 | 1307245.75 | Картометрический метод | 5.0 | - |
| 7406 | 490106.09 | 1307228.00 | Картометрический метод | 5.0 | - |
| 7407 | 490083.94 | 1307225.40 | Картометрический метод | 5.0 | - |
| 7408 | 490054.90 | 1307222.79 | Картометрический метод | 5.0 | - |
| 7409 | 490006.82 | 1307210.40 | Картометрический метод | 5.0 | - |
| 7410 | 489957.28 | 1307202.14 | Картометрический метод | 5.0 | - |
| 7411 | 489911.73 | 1307201.71 | Картометрический метод | 5.0 | - |
| 7412 | 489870.34 | 1307198.23 | Картометрический метод | 5.0 | - |
| 7413 | 489765.37 | 1307208.46 | Картометрический метод | 5.0 | - |
| 7414 | 489749.70 | 1307213.42 | Картометрический метод | 5.0 | - |
| 7415 | 489731.29 | 1307223.74 | Картометрический метод | 5.0 | - |
| 7416 | 489721.86 | 1307224.78 | Картометрический метод | 5.0 | - |
| 7417 | 489720.73 | 1307225.41 | Картометрический метод | 5.0 | - |
| 7418 | 489710.39 | 1307226.55 | Картометрический метод | 5.0 | - |
| 7419 | 489677.42 | 1307234.30 | Картометрический метод | 5.0 | - |
| 7420 | 489667.57 | 1307235.80 | Картометрический метод | 5.0 | - |
| 7421 | 489666.86 | 1307235.97 | Картометрический метод | 5.0 | - |
| 7422 | 489633.40 | 1307241.08 | Картометрический метод | 5.0 | - |
| 7423 | 489602.04 | 1307250.79 | Картометрический метод | 5.0 | - |
| 7424 | 489571.12 | 1307258.77 | Картометрический метод | 5.0 | - |
| 7425 | 489568.54 | 1307259.57 | Картометрический метод | 5.0 | - |

2. Сведения о характерных точках границ объекта

| Обозначение характерных точек границ | Координаты, м | | Метод определения координат характерной точки | Средняя квадратическая погрешность положения характерной точки (Mt), м | Описание обозначения точки на местности (при наличии) |
|---|---|---|---|---|---|
| | X | Y | | | |
| 1 | 2 | 3 | 4 | 5 | 6 |
| 7426 | 489567.36 | 1307259.74 | Картометрический метод | 5.0 | - |
| 7427 | 489562.17 | 1307261.08 | Картометрический метод | 5.0 | - |
| 7428 | 489537.64 | 1307276.44 | Картометрический метод | 5.0 | - |
| 7429 | 489498.16 | 1307294.22 | Картометрический метод | 5.0 | - |
| 7430 | 489433.14 | 1307329.93 | Картометрический метод | 5.0 | - |
| 7431 | 489392.22 | 1307352.48 | Картометрический метод | 5.0 | - |
| 7432 | 489384.61 | 1307356.67 | Картометрический метод | 5.0 | - |
| 7433 | 489371.81 | 1307369.72 | Картометрический метод | 5.0 | - |
| 7434 | 489366.43 | 1307372.63 | Картометрический метод | 5.0 | - |
| 7435 | 489355.87 | 1307374.30 | Картометрический метод | 5.0 | - |
| 7436 | 489353.10 | 1307379.72 | Картометрический метод | 5.0 | - |
| 7437 | 489350.39 | 1307380.89 | Картометрический метод | 5.0 | - |
| 7438 | 489349.13 | 1307381.76 | Картометрический метод | 5.0 | - |
| 7439 | 489345.90 | 1307384.01 | Картометрический метод | 5.0 | - |
| 7440 | 489343.03 | 1307386.66 | Картометрический метод | 5.0 | - |
| 7441 | 489337.92 | 1307392.75 | Картометрический метод | 5.0 | - |
| 7442 | 489332.69 | 1307401.88 | Картометрический метод | 5.0 | - |
| 7443 | 489331.63 | 1307401.41 | Картометрический метод | 5.0 | - |
| 7444 | 489328.82 | 1307406.53 | Картометрический метод | 5.0 | - |
| 7445 | 489305.75 | 1307396.26 | Картометрический метод | 5.0 | - |
| 7446 | 489276.12 | 1307402.64 | Картометрический метод | 5.0 | - |
| 7447 | 489272.18 | 1307403.49 | Картометрический метод | 5.0 | - |
| 7448 | 489271.13 | 1307403.11 | Картометрический метод | 5.0 | - |
| 7449 | 489265.56 | 1307404.31 | Картометрический метод | 5.0 | - |
| 7450 | 489261.62 | 1307405.16 | Картометрический метод | 5.0 | - |

2. Сведения о характерных точках границ объекта

| Обозначение характерных точек границ | Координаты, м | | Метод определения координат характерной точки | Средняя квадратическая погрешность положения характерной точки (Mt), м | Описание обозначения точки на местности (при наличии) |
|---|---|---|---|---|---|
| | X | Y | | | |
| 1 | 2 | 3 | 4 | 5 | 6 |
| 7451 | 489236.37 | 1307395.98 | Картометрический метод | 5.0 | - |
| 7452 | 489219.64 | 1307387.63 | Картометрический метод | 5.0 | - |
| 7453 | 489202.21 | 1307374.63 | Картометрический метод | 5.0 | - |
| 7454 | 489192.02 | 1307363.73 | Картометрический метод | 5.0 | - |
| 7455 | 489183.00 | 1307347.91 | Картометрический метод | 5.0 | - |
| 7456 | 489176.16 | 1307341.89 | Картометрический метод | 5.0 | - |
| 7457 | 489158.00 | 1307325.91 | Картометрический метод | 5.0 | - |
| 7458 | 489151.49 | 1307319.36 | Картометрический метод | 5.0 | - |
| 7459 | 489133.92 | 1307288.50 | Картометрический метод | 5.0 | - |
| 7460 | 489134.91 | 1307275.43 | Картометрический метод | 5.0 | - |
| 7461 | 489130.64 | 1307239.25 | Картометрический метод | 5.0 | - |
| 7462 | 489138.38 | 1307220.70 | Картометрический метод | 5.0 | - |
| 7463 | 489145.45 | 1307201.16 | Картометрический метод | 5.0 | - |
| 7464 | 489151.87 | 1307183.44 | Картометрический метод | 5.0 | - |
| 7465 | 489153.95 | 1307161.67 | Картометрический метод | 5.0 | - |
| 7466 | 489152.71 | 1307133.14 | Картометрический метод | 5.0 | - |
| 7467 | 489152.32 | 1307124.23 | Картометрический метод | 5.0 | - |
| 7468 | 489147.48 | 1307095.54 | Картометрический метод | 5.0 | - |
| 7469 | 489145.04 | 1307082.89 | Картометрический метод | 5.0 | - |
| 7470 | 489141.61 | 1307065.12 | Картометрический метод | 5.0 | - |
| 7471 | 489153.78 | 1307071.80 | Картометрический метод | 5.0 | - |
| 7472 | 489152.17 | 1307063.45 | Картометрический метод | 5.0 | - |
| 7473 | 489138.96 | 1307047.73 | Картометрический метод | 5.0 | - |
| 7474 | 489136.62 | 1307037.14 | Картометрический метод | 5.0 | - |
| 7475 | 489130.17 | 1307025.54 | Картометрический метод | 5.0 | - |

2. Сведения о характерных точках границ объекта

| Обозначение характерных точек границ | Координаты, м | | Метод определения координат характерной точки | Средняя квадратическая погрешность положения характерной точки (Mt), м | Описание обозначения точки на местности (при наличии) |
|---|---|---|---|---|---|
| | X | Y | | | |
| 1 | 2 | 3 | 4 | 5 | 6 |
| 7476 | 489120.41 | 1307010.71 | Картометрический метод | 5.0 | - |
| 7477 | 489117.34 | 1307006.13 | Картометрический метод | 5.0 | - |
| 7478 | 489104.16 | 1306999.26 | Картометрический метод | 5.0 | - |
| 7479 | 489098.84 | 1306986.96 | Картометрический метод | 5.0 | - |
| 7480 | 489089.48 | 1306985.51 | Картометрический метод | 5.0 | - |
| 7481 | 489088.28 | 1306988.63 | Картометрический метод | 5.0 | - |
| 7482 | 489061.06 | 1306984.42 | Картометрический метод | 5.0 | - |
| 7483 | 489046.15 | 1306982.12 | Картометрический метод | 5.0 | - |
| 7484 | 489024.36 | 1306970.79 | Картометрический метод | 5.0 | - |
| 7485 | 489009.16 | 1306977.53 | Картометрический метод | 5.0 | - |
| 7486 | 488991.45 | 1306980.80 | Картометрический метод | 5.0 | - |
| 7487 | 488989.79 | 1306980.83 | Картометрический метод | 5.0 | - |
| 7488 | 488980.89 | 1306982.47 | Картометрический метод | 5.0 | - |
| 7489 | 488968.24 | 1306982.67 | Картометрический метод | 5.0 | - |
| 7490 | 488959.68 | 1306993.22 | Картометрический метод | 5.0 | - |
| 7491 | 488946.87 | 1306995.64 | Картометрический метод | 5.0 | - |
| 7492 | 488946.61 | 1306995.36 | Картометрический метод | 5.0 | - |
| 7493 | 488936.31 | 1306997.31 | Картометрический метод | 5.0 | - |
| 7494 | 488927.22 | 1306987.48 | Картометрический метод | 5.0 | - |
| 7495 | 488918.34 | 1306959.88 | Картометрический метод | 5.0 | - |
| 7496 | 488919.59 | 1306932.61 | Картометрический метод | 5.0 | - |
| 7497 | 488915.39 | 1306922.58 | Картометрический метод | 5.0 | - |
| 7498 | 488902.04 | 1306923.67 | Картометрический метод | 5.0 | - |
| 7499 | 488874.47 | 1306932.09 | Картометрический метод | 5.0 | - |
| 7500 | 488855.52 | 1306937.35 | Картометрический метод | 5.0 | - |

2. Сведения о характерных точках границ объекта

| Обозначение характерных точек границ | Координаты, м | | Метод определения координат характерной точки | Средняя квадратическая погрешность положения характерной точки (Mt), м | Описание обозначения точки на местности (при наличии) |
|---|---|---|---|---|---|
| | X | Y | | | |
| 1 | 2 | 3 | 4 | 5 | 6 |
| 7501 | 488832.44 | 1306952.95 | Картометрический метод | 5.0 | - |
| 7502 | 488830.34 | 1306948.90 | Картометрический метод | 5.0 | - |
| 7503 | 488821.88 | 1306954.62 | Картометрический метод | 5.0 | - |
| 7504 | 488818.03 | 1306947.21 | Картометрический метод | 5.0 | - |
| 7505 | 488821.62 | 1306935.41 | Картометрический метод | 5.0 | - |
| 7506 | 488829.19 | 1306925.66 | Картометрический метод | 5.0 | - |
| 7507 | 488841.99 | 1306913.94 | Картометрический метод | 5.0 | - |
| 7508 | 488851.51 | 1306908.44 | Картометрический метод | 5.0 | - |
| 7509 | 488870.53 | 1306903.40 | Картометрический метод | 5.0 | - |
| 7510 | 488870.91 | 1306904.43 | Картометрический метод | 5.0 | - |
| 7511 | 488875.09 | 1306903.32 | Картометрический метод | 5.0 | - |
| 7512 | 488876.98 | 1306906.17 | Картометрический метод | 5.0 | - |
| 7513 | 488878.70 | 1306907.15 | Картометрический метод | 5.0 | - |
| 7514 | 488882.73 | 1306907.00 | Картометрический метод | 5.0 | - |
| 7515 | 488882.99 | 1306906.90 | Картометрический метод | 5.0 | - |
| 7516 | 488883.29 | 1306907.70 | Картометрический метод | 5.0 | - |
| 7517 | 488890.39 | 1306903.53 | Картометрический метод | 5.0 | - |
| 7518 | 488901.31 | 1306894.42 | Картометрический метод | 5.0 | - |
| 7519 | 488920.13 | 1306869.60 | Картометрический метод | 5.0 | - |
| 7520 | 488929.48 | 1306854.18 | Картометрический метод | 5.0 | - |
| 7521 | 488932.83 | 1306847.34 | Картометрический метод | 5.0 | - |
| 7522 | 488934.29 | 1306845.82 | Картометрический метод | 5.0 | - |
| 7523 | 488944.80 | 1306834.91 | Картометрический метод | 5.0 | - |
| 7524 | 488960.04 | 1306823.58 | Картометрический метод | 5.0 | - |
| 7525 | 488994.28 | 1306805.34 | Картометрический метод | 5.0 | - |

2. Сведения о характерных точках границ объекта

| Обозначение характерных точек границ | Координаты, м | | Метод определения координат характерной точки | Средняя квадратическая погрешность положения характерной точки (Mt), м | Описание обозначения точки на местности (при наличии) |
|---|---|---|---|---|---|
| | X | Y | | | |
| 1 | 2 | 3 | 4 | 5 | 6 |
| 7526 | 488999.23 | 1306806.66 | Картометрический метод | 5.0 | - |
| 7527 | 489004.84 | 1306803.67 | Картометрический метод | 5.0 | - |
| 7528 | 489017.55 | 1306807.05 | Картометрический метод | 5.0 | - |
| 7529 | 489022.21 | 1306806.62 | Картометрический метод | 5.0 | - |
| 7530 | 489025.62 | 1306805.89 | Картометрический метод | 5.0 | - |
| 7531 | 489034.13 | 1306804.08 | Картометрический метод | 5.0 | - |
| 7532 | 489041.77 | 1306799.87 | Картометрический метод | 5.0 | - |
| 7533 | 489051.36 | 1306787.47 | Картометрический метод | 5.0 | - |
| 7534 | 489055.09 | 1306763.76 | Картометрический метод | 5.0 | - |
| 7535 | 489048.70 | 1306737.23 | Картометрический метод | 5.0 | - |
| 7536 | 489053.91 | 1306723.13 | Картометрический метод | 5.0 | - |
| 7537 | 489065.81 | 1306712.62 | Картометрический метод | 5.0 | - |
| 7538 | 489073.65 | 1306713.35 | Картометрический метод | 5.0 | - |
| 7539 | 489076.37 | 1306710.95 | Картометрический метод | 5.0 | - |
| 7540 | 489110.08 | 1306714.08 | Картометрический метод | 5.0 | - |
| 7541 | 489115.73 | 1306714.61 | Картометрический метод | 5.0 | - |
| 7542 | 489137.77 | 1306712.42 | Картометрический метод | 5.0 | - |
| 7543 | 489148.66 | 1306709.45 | Картометрический метод | 5.0 | - |
| 7544 | 489159.12 | 1306702.41 | Картометрический метод | 5.0 | - |
| 7545 | 489200.54 | 1306690.56 | Картометрический метод | 5.0 | - |
| 7546 | 489221.43 | 1306654.96 | Картометрический метод | 5.0 | - |
| 7547 | 489224.07 | 1306621.92 | Картометрический метод | 5.0 | - |
| 7548 | 489220.11 | 1306591.32 | Картометрический метод | 5.0 | - |
| 7549 | 489218.29 | 1306581.84 | Картометрический метод | 5.0 | - |
| 7550 | 489214.32 | 1306569.19 | Картометрический метод | 5.0 | - |

2. Сведения о характерных точках границ объекта

| Обозначение характерных точек границ | Координаты, м | | Метод определения координат характерной точки | Средняя квадратическая погрешность положения характерной точки (Mt), м | Описание обозначения точки на местности (при наличии) |
|---|---|---|---|---|---|
| | X | Y | | | |
| 1 | 2 | 3 | 4 | 5 | 6 |
| 7551 | 489213.99 | 1306568.14 | Картометрический метод | 5.0 | - |
| 7552 | 489196.22 | 1306526.80 | Картометрический метод | 5.0 | - |
| 7553 | 489203.09 | 1306514.97 | Картометрический метод | 5.0 | - |
| 7554 | 489235.67 | 1306496.27 | Картометрический метод | 5.0 | - |
| 7555 | 489268.24 | 1306477.57 | Картометрический метод | 5.0 | - |
| 7556 | 489276.02 | 1306477.50 | Картометрический метод | 5.0 | - |
| 7557 | 489278.80 | 1306475.90 | Картометрический метод | 5.0 | - |
| 7558 | 489285.72 | 1306473.19 | Картометрический метод | 5.0 | - |
| 7559 | 489299.31 | 1306469.95 | Картометрический метод | 5.0 | - |
| 7560 | 489305.82 | 1306464.67 | Картометрический метод | 5.0 | - |
| 7561 | 489309.92 | 1306458.63 | Картометрический метод | 5.0 | - |
| 7562 | 489312.82 | 1306451.62 | Картометрический метод | 5.0 | - |
| 7563 | 489313.01 | 1306450.12 | Картометрический метод | 5.0 | - |
| 7564 | 489318.31 | 1306465.51 | Картометрический метод | 5.0 | - |
| 7565 | 489331.37 | 1306498.49 | Картометрический метод | 5.0 | - |
| 7566 | 489334.87 | 1306503.70 | Картометрический метод | 5.0 | - |
| 7567 | 489342.95 | 1306507.72 | Картометрический метод | 5.0 | - |
| 7568 | 489369.49 | 1306520.94 | Картометрический метод | 5.0 | - |
| 7569 | 489381.34 | 1306517.57 | Картометрический метод | 5.0 | - |
| 7570 | 489405.37 | 1306517.17 | Картометрический метод | 5.0 | - |
| 7571 | 489417.72 | 1306520.78 | Картометрический метод | 5.0 | - |
| 7572 | 489442.00 | 1306527.88 | Картометрический метод | 5.0 | - |
| 7573 | 489452.80 | 1306525.25 | Картометрический метод | 5.0 | - |
| 7574 | 489460.04 | 1306523.49 | Картометрический метод | 5.0 | - |
| 7575 | 489483.49 | 1306501.73 | Картометрический метод | 5.0 | - |

2. Сведения о характерных точках границ объекта

| Обозначение характерных точек границ | Координаты, м | | Метод определения координат характерной точки | Средняя квадратическая погрешность положения характерной точки (Mt), м | Описание обозначения точки на местности (при наличии) |
|---|---|---|---|---|---|
| | X | Y | | | |
| 1 | 2 | 3 | 4 | 5 | 6 |
| 7576 | 489511.34 | 1306486.19 | Картометрический метод | 5.0 | - |
| 7577 | 489531.97 | 1306474.68 | Картометрический метод | 5.0 | - |
| 7578 | 489544.61 | 1306518.58 | Картометрический метод | 5.0 | - |
| 7579 | 489558.11 | 1306565.50 | Картометрический метод | 5.0 | - |
| 7580 | 489569.24 | 1306604.16 | Картометрический метод | 5.0 | - |
| 7581 | 489578.69 | 1306637.02 | Картометрический метод | 5.0 | - |
| 7582 | 489587.80 | 1306668.67 | Картометрический метод | 5.0 | - |
| 7583 | 489590.32 | 1306677.42 | Картометрический метод | 5.0 | - |
| 7584 | 489618.56 | 1306662.98 | Картометрический метод | 5.0 | - |
| 7585 | 489647.55 | 1306644.88 | Картометрический метод | 5.0 | - |
| 7586 | 489678.12 | 1306623.95 | Картометрический метод | 5.0 | - |
| 7587 | 489713.22 | 1306694.49 | Картометрический метод | 5.0 | - |
| 7588 | 489738.06 | 1306744.41 | Картометрический метод | 5.0 | - |
| 7589 | 489748.06 | 1306739.65 | Картометрический метод | 5.0 | - |
| 7590 | 489763.95 | 1306730.61 | Картометрический метод | 5.0 | - |
| 7591 | 489788.18 | 1306716.82 | Картометрический метод | 5.0 | - |
| 7592 | 489795.79 | 1306714.65 | Картометрический метод | 5.0 | - |
| 7593 | 489799.35 | 1306713.63 | Картометрический метод | 5.0 | - |
| 7594 | 489832.58 | 1306710.77 | Картометрический метод | 5.0 | - |
| 7595 | 489862.09 | 1306708.23 | Картометрический метод | 5.0 | - |
| 7596 | 489866.92 | 1306706.20 | Картометрический метод | 5.0 | - |
| 7597 | 489879.89 | 1306700.76 | Картометрический метод | 5.0 | - |
| 7598 | 489896.51 | 1306686.84 | Картометрический метод | 5.0 | - |
| 7599 | 489944.88 | 1306646.35 | Картометрический метод | 5.0 | - |
| 7600 | 489953.24 | 1306652.85 | Картометрический метод | 5.0 | - |

2. Сведения о характерных точках границ объекта

| Обозначение характерных точек границ | Координаты, м | | Метод определения координат характерной точки | Средняя квадратическая погрешность положения характерной точки (Mt), м | Описание обозначения точки на местности (при наличии) |
|---|---|---|---|---|---|
| | X | Y | | | |
| 1 | 2 | 3 | 4 | 5 | 6 |
| 7601 | 489972.30 | 1306674.43 | Картометрический метод | 5.0 | - |
| 7602 | 489980.73 | 1306695.47 | Картометрический метод | 5.0 | - |
| 7603 | 489983.83 | 1306703.23 | Картометрический метод | 5.0 | - |
| 7604 | 489989.54 | 1306721.67 | Картометрический метод | 5.0 | - |
| 7605 | 489989.85 | 1306722.68 | Картометрический метод | 5.0 | - |
| 7606 | 489989.90 | 1306722.84 | Картометрический метод | 5.0 | - |
| 7607 | 490001.85 | 1306742.53 | Картометрический метод | 5.0 | - |
| 7608 | 490010.21 | 1306756.30 | Картометрический метод | 5.0 | - |
| 7609 | 490018.24 | 1306764.65 | Картометрический метод | 5.0 | - |
| 7610 | 490018.62 | 1306765.05 | Картометрический метод | 5.0 | - |
| 7611 | 490030.15 | 1306777.04 | Картометрический метод | 5.0 | - |
| 7612 | 490042.84 | 1306790.24 | Картометрический метод | 5.0 | - |
| 7613 | 490043.22 | 1306790.63 | Картометрический метод | 5.0 | - |
| 7614 | 490054.14 | 1306797.56 | Картометрический метод | 5.0 | - |
| 7615 | 490083.42 | 1306816.15 | Картометрический метод | 5.0 | - |
| 7616 | 490085.90 | 1306817.73 | Картометрический метод | 5.0 | - |
| 7617 | 490089.91 | 1306820.27 | Картометрический метод | 5.0 | - |
| 7618 | 490123.99 | 1306835.58 | Картометрический метод | 5.0 | - |
| 7619 | 490151.87 | 1306848.10 | Картометрический метод | 5.0 | - |
| 7620 | 490183.01 | 1306859.31 | Картометрический метод | 5.0 | - |
| 7621 | 490187.53 | 1306860.94 | Картометрический метод | 5.0 | - |
| 7622 | 490190.82 | 1306862.12 | Картометрический метод | 5.0 | - |
| 7623 | 490236.56 | 1306874.52 | Картометрический метод | 5.0 | - |
| 7624 | 490239.77 | 1306875.39 | Картометрический метод | 5.0 | - |
| 7625 | 490241.14 | 1306875.59 | Картометрический метод | 5.0 | - |

2. Сведения о характерных точках границ объекта

| Обозначение характерных точек границ | Координаты, м | | Метод определения координат характерной точки | Средняя квадратическая погрешность положения характерной точки (Mt), м | Описание обозначения точки на местности (при наличии) |
|---|---|---|---|---|---|
| | X | Y | | | |
| 1 | 2 | 3 | 4 | 5 | 6 |
| 7626 | 490272.11 | 1306880.01 | Картометрический метод | 5.0 | - |
| 7627 | 490272.12 | 1306880.01 | Картометрический метод | 5.0 | - |
| 7628 | 490272.14 | 1306880.01 | Картометрический метод | 5.0 | - |
| 7629 | 490272.34 | 1306880.04 | Картометрический метод | 5.0 | - |
| 7630 | 490294.37 | 1306881.54 | Картометрический метод | 5.0 | - |
| 7631 | 490298.66 | 1306881.83 | Картометрический метод | 5.0 | - |
| 7632 | 490314.61 | 1306881.37 | Картометрический метод | 5.0 | - |
| 7633 | 490315.01 | 1306881.36 | Картометрический метод | 5.0 | - |
| 7634 | 490327.26 | 1306881.00 | Картометрический метод | 5.0 | - |
| 7635 | 490355.74 | 1306879.36 | Картометрический метод | 5.0 | - |
| 7636 | 490364.10 | 1306878.88 | Картометрический метод | 5.0 | - |
| 7637 | 490380.15 | 1306879.17 | Картометрический метод | 5.0 | - |
| 7638 | 490393.86 | 1306882.77 | Картометрический метод | 5.0 | - |
| 7639 | 490414.84 | 1306888.29 | Картометрический метод | 5.0 | - |
| 7640 | 490445.73 | 1306888.97 | Картометрический метод | 5.0 | - |
| 7641 | 490473.61 | 1306885.83 | Картометрический метод | 5.0 | - |
| 7642 | 490518.29 | 1306880.81 | Картометрический метод | 5.0 | - |
| 7643 | 490518.56 | 1306880.81 | Картометрический метод | 5.0 | - |
| 7644 | 490520.18 | 1306880.81 | Картометрический метод | 5.0 | - |
| 7645 | 490523.93 | 1306880.80 | Картометрический метод | 5.0 | - |
| 7646 | 490534.99 | 1306880.78 | Картометрический метод | 5.0 | - |
| 7647 | 490535.39 | 1306880.78 | Картометрический метод | 5.0 | - |
| 7648 | 490569.56 | 1306884.17 | Картометрический метод | 5.0 | - |
| 7649 | 490572.79 | 1306884.49 | Картометрический метод | 5.0 | - |
| 7650 | 490574.02 | 1306884.61 | Картометрический метод | 5.0 | - |

2. Сведения о характерных точках границ объекта

| Обозначение характерных точек границ | Координаты, м | | Метод определения координат характерной точки | Средняя квадратическая погрешность положения характерной точки (Mt), м | Описание обозначения точки на местности (при наличии) |
|---|---|---|---|---|---|
| | X | Y | | | |
| 1 | 2 | 3 | 4 | 5 | 6 |
| 7651 | 490594.34 | 1306892.67 | Картометрический метод | 5.0 | - |
| 7652 | 490612.68 | 1306905.79 | Картометрический метод | 5.0 | - |
| 7653 | 490627.71 | 1306916.54 | Картометрический метод | 5.0 | - |
| 7654 | 490631.19 | 1306918.68 | Картометрический метод | 5.0 | - |
| 7655 | 490643.32 | 1306926.13 | Картометрический метод | 5.0 | - |
| 7656 | 490643.37 | 1306926.16 | Картометрический метод | 5.0 | - |
| 7657 | 490644.55 | 1306926.64 | Картометрический метод | 5.0 | - |
| 7658 | 490644.59 | 1306926.65 | Картометрический метод | 5.0 | - |
| 7659 | 490644.79 | 1306926.73 | Картометрический метод | 5.0 | - |
| 7660 | 490677.41 | 1306939.78 | Картометрический метод | 5.0 | - |
| 7661 | 490693.37 | 1306945.78 | Картометрический метод | 5.0 | - |
| 7662 | 490644.79 | 1306976.22 | Картометрический метод | 5.0 | - |
| 7663 | 490651.00 | 1306984.55 | Картометрический метод | 5.0 | - |
| 7664 | 490653.48 | 1306984.28 | Картометрический метод | 5.0 | - |
| 7665 | 490655.96 | 1306984.60 | Картометрический метод | 5.0 | - |
| 7666 | 490658.30 | 1306985.46 | Картометрический метод | 5.0 | - |
| 7667 | 490660.38 | 1306986.83 | Картометрический метод | 5.0 | - |
| 7668 | 490662.10 | 1306988.63 | Картометрический метод | 5.0 | - |
| 7669 | 490663.37 | 1306990.78 | Картометрический метод | 5.0 | - |
| 7670 | 490664.12 | 1306993.16 | Картометрический метод | 5.0 | - |
| 7671 | 490664.26 | 1306995.08 | Картометрический метод | 5.0 | - |
| 7672 | 490664.31 | 1306995.65 | Картометрический метод | 5.0 | - |
| 7673 | 490663.93 | 1306998.12 | Картометрический метод | 5.0 | - |
| 7674 | 490663.00 | 1307000.43 | Картометрический метод | 5.0 | - |
| 7675 | 490661.58 | 1307002.48 | Картометрический метод | 5.0 | - |

2. Сведения о характерных точках границ объекта

| Обозначение характерных точек границ | Координаты, м | | Метод определения координат характерной точки | Средняя квадратическая погрешность положения характерной точки (Mt), м | Описание обозначения точки на местности (при наличии) |
|---|---|---|---|---|---|
| | X | Y | | | |
| 1 | 2 | 3 | 4 | 5 | 6 |
| 7676 | 490660.01 | 1307003.89 | Картометрический метод | 5.0 | - |
| 7677 | 490704.76 | 1307040.76 | Картометрический метод | 5.0 | - |
| 7383 | 490635.74 | 1307071.59 | Картометрический метод | 5.0 | - |
| 7678 | 489329.34 | 1306653.74 | Картометрический метод | 5.0 | - |
| 7679 | 489331.45 | 1306634.08 | Картометрический метод | 5.0 | - |
| 7680 | 489348.99 | 1306644.76 | Картометрический метод | 5.0 | - |
| 7681 | 489363.67 | 1306650.11 | Картометрический метод | 5.0 | - |
| 7682 | 489374.63 | 1306654.11 | Картометрический метод | 5.0 | - |
| 7683 | 489393.85 | 1306652.43 | Картометрический метод | 5.0 | - |
| 7684 | 489396.45 | 1306652.21 | Картометрический метод | 5.0 | - |
| 7685 | 489425.18 | 1306649.69 | Картометрический метод | 5.0 | - |
| 7686 | 489456.15 | 1306646.98 | Картометрический метод | 5.0 | - |
| 7687 | 489464.31 | 1306646.27 | Картометрический метод | 5.0 | - |
| 7688 | 489468.65 | 1306660.36 | Картометрический метод | 5.0 | - |
| 7689 | 489475.73 | 1306683.36 | Картометрический метод | 5.0 | - |
| 7690 | 489479.35 | 1306695.08 | Картометрический метод | 5.0 | - |
| 7691 | 489479.40 | 1306695.25 | Картометрический метод | 5.0 | - |
| 7692 | 489485.39 | 1306714.66 | Картометрический метод | 5.0 | - |
| 7693 | 489486.26 | 1306717.48 | Картометрический метод | 5.0 | - |
| 7694 | 489433.36 | 1306730.00 | Картометрический метод | 5.0 | - |
| 7695 | 489358.62 | 1306747.68 | Картометрический метод | 5.0 | - |
| 7696 | 489358.58 | 1306747.69 | Картометрический метод | 5.0 | - |
| 7697 | 489318.40 | 1306757.21 | Картометрический метод | 5.0 | - |
| 7698 | 489314.58 | 1306741.17 | Картометрический метод | 5.0 | - |
| 7699 | 489313.88 | 1306738.25 | Картометрический метод | 5.0 | - |

2. Сведения о характерных точках границ объекта

| Обозначение характерных точек границ | Координаты, м | | Метод определения координат характерной точки | Средняя квадратическая погрешность положения характерной точки (Mt), м | Описание обозначения точки на местности (при наличии) |
|---|---|---|---|---|---|
| | X | Y | | | |
| 1 | 2 | 3 | 4 | 5 | 6 |
| 7700 | 489312.79 | 1306733.70 | Картометрический метод | 5.0 | - |
| 7701 | 489309.57 | 1306720.20 | Картометрический метод | 5.0 | - |
| 7702 | 489263.91 | 1306723.32 | Картометрический метод | 5.0 | - |
| 7703 | 489263.25 | 1306686.08 | Картометрический метод | 5.0 | - |
| 7704 | 489317.60 | 1306683.61 | Картометрический метод | 5.0 | - |
| 7705 | 489317.58 | 1306658.32 | Картометрический метод | 5.0 | - |
| 7706 | 489323.84 | 1306661.14 | Картометрический метод | 5.0 | - |
| 7707 | 489331.36 | 1306664.53 | Картометрический метод | 5.0 | - |
| 7678 | 489329.34 | 1306653.74 | Картометрический метод | 5.0 | - |
| 7708 | 489641.83 | 1307120.59 | Картометрический метод | 5.0 | - |
| 7709 | 489726.90 | 1307103.21 | Картометрический метод | 5.0 | - |
| 7710 | 489743.37 | 1307157.99 | Картометрический метод | 5.0 | - |
| 7711 | 489733.73 | 1307173.83 | Картометрический метод | 5.0 | - |
| 7712 | 489660.73 | 1307192.31 | Картометрический метод | 5.0 | - |
| 7713 | 489647.73 | 1307142.98 | Картометрический метод | 5.0 | - |
| 7708 | 489641.83 | 1307120.59 | Картометрический метод | 5.0 | - |
| 7714 | 488147.86 | 1307847.68 | Картометрический метод | 5.0 | - |
| 7715 | 488151.18 | 1307823.54 | Картометрический метод | 5.0 | - |
| 7716 | 488154.69 | 1307798.08 | Картометрический метод | 5.0 | - |
| 7717 | 488158.19 | 1307772.62 | Картометрический метод | 5.0 | - |
| 7718 | 488161.70 | 1307747.16 | Картометрический метод | 5.0 | - |
| 7719 | 488207.96 | 1307753.53 | Картометрический метод | 5.0 | - |
| 7720 | 488204.45 | 1307778.99 | Картометрический метод | 5.0 | - |
| 7721 | 488200.94 | 1307804.45 | Картометрический метод | 5.0 | - |
| 7722 | 488197.44 | 1307829.91 | Картометрический метод | 5.0 | - |

2. Сведения о характерных точках границ объекта

| Обозначение характерных точек границ | Координаты, м | | Метод определения координат характерной точки | Средняя квадратическая погрешность положения характерной точки (Mt), м | Описание обозначения точки на местности (при наличии) |
|---|---|---|---|---|---|
| | X | Y | | | |
| 1 | 2 | 3 | 4 | 5 | 6 |
| 7723 | 488193.75 | 1307856.68 | Картометрический метод | 5.0 | - |
| 7714 | 488147.86 | 1307847.68 | Картометрический метод | 5.0 | - |
| 7724 | 487115.53 | 1308453.74 | Картометрический метод | 5.0 | - |
| 7725 | 487114.54 | 1308453.70 | Картометрический метод | 5.0 | - |
| 7726 | 487114.35 | 1308455.65 | Картометрический метод | 5.0 | - |
| 7727 | 487113.44 | 1308457.85 | Картометрический метод | 5.0 | - |
| 7728 | 487112.04 | 1308459.84 | Картометрический метод | 5.0 | - |
| 7729 | 487110.36 | 1308460.81 | Картометрический метод | 5.0 | - |
| 7730 | 487107.12 | 1308461.94 | Картометрический метод | 5.0 | - |
| 7731 | 487102.59 | 1308462.23 | Картометрический метод | 5.0 | - |
| 7732 | 487095.34 | 1308462.40 | Картометрический метод | 5.0 | - |
| 7733 | 487094.74 | 1308462.41 | Картометрический метод | 5.0 | - |
| 7734 | 487091.06 | 1308458.25 | Картометрический метод | 5.0 | - |
| 7735 | 487089.19 | 1308422.79 | Картометрический метод | 5.0 | - |
| 7736 | 487045.16 | 1308424.99 | Картометрический метод | 5.0 | - |
| 7737 | 487019.57 | 1308427.96 | Картометрический метод | 5.0 | - |
| 7738 | 486924.01 | 1308390.92 | Картометрический метод | 5.0 | - |
| 7739 | 486933.84 | 1308367.92 | Картометрический метод | 5.0 | - |
| 7740 | 486946.01 | 1308339.42 | Картометрический метод | 5.0 | - |
| 7741 | 486948.65 | 1308333.23 | Картометрический метод | 5.0 | - |
| 7742 | 486953.11 | 1308315.62 | Картометрический метод | 5.0 | - |
| 7743 | 486954.65 | 1308309.54 | Картометрический метод | 5.0 | - |
| 7744 | 486956.71 | 1308301.40 | Картометрический метод | 5.0 | - |
| 7745 | 486959.91 | 1308288.77 | Картометрический метод | 5.0 | - |
| 7746 | 486962.32 | 1308279.23 | Картометрический метод | 5.0 | - |

2. Сведения о характерных точках границ объекта

| Обозначение характерных точек границ | Координаты, м | | Метод определения координат характерной точки | Средняя квадратическая погрешность положения характерной точки (Mt), м | Описание обозначения точки на местности (при наличии) |
|---|---|---|---|---|---|
| | X | Y | | | |
| 1 | 2 | 3 | 4 | 5 | 6 |
| 7747 | 486964.37 | 1308278.69 | Картометрический метод | 5.0 | - |
| 7748 | 486997.09 | 1308270.04 | Картометрический метод | 5.0 | - |
| 7749 | 486997.13 | 1308270.03 | Картометрический метод | 5.0 | - |
| 7750 | 487016.45 | 1308280.13 | Картометрический метод | 5.0 | - |
| 7751 | 487032.94 | 1308291.32 | Картометрический метод | 5.0 | - |
| 7752 | 487036.56 | 1308293.78 | Картометрический метод | 5.0 | - |
| 7753 | 487078.94 | 1308287.00 | Картометрический метод | 5.0 | - |
| 7754 | 487083.74 | 1308297.83 | Картометрический метод | 5.0 | - |
| 7755 | 487102.26 | 1308301.15 | Картометрический метод | 5.0 | - |
| 7756 | 487113.63 | 1308288.40 | Картометрический метод | 5.0 | - |
| 7757 | 487113.54 | 1308273.65 | Картометрический метод | 5.0 | - |
| 7758 | 487113.44 | 1308256.16 | Картометрический метод | 5.0 | - |
| 7759 | 487115.57 | 1308240.90 | Картометрический метод | 5.0 | - |
| 7760 | 487119.64 | 1308211.67 | Картометрический метод | 5.0 | - |
| 7761 | 487122.91 | 1308188.20 | Картометрический метод | 5.0 | - |
| 7762 | 487123.77 | 1308182.92 | Картометрический метод | 5.0 | - |
| 7763 | 487128.44 | 1308154.39 | Картометрический метод | 5.0 | - |
| 7764 | 487132.11 | 1308131.96 | Картометрический метод | 5.0 | - |
| 7765 | 487133.23 | 1308125.84 | Картометрический метод | 5.0 | - |
| 7766 | 487138.47 | 1308097.08 | Картометрический метод | 5.0 | - |
| 7767 | 487143.79 | 1308067.91 | Картометрический метод | 5.0 | - |
| 7768 | 487145.49 | 1308058.56 | Картометрический метод | 5.0 | - |
| 7769 | 487160.16 | 1308034.43 | Картометрический метод | 5.0 | - |
| 7770 | 487175.71 | 1308008.69 | Картометрический метод | 5.0 | - |
| 7771 | 487191.26 | 1307982.95 | Картометрический метод | 5.0 | - |

2. Сведения о характерных точках границ объекта

| Обозначение характерных точек границ | Координаты, м | | Метод определения координат характерной точки | Средняя квадратическая погрешность положения характерной точки (Mt), м | Описание обозначения точки на местности (при наличии) |
|---|---|---|---|---|---|
| | X | Y | | | |
| 1 | 2 | 3 | 4 | 5 | 6 |
| 7772 | 487206.81 | 1307957.20 | Картометрический метод | 5.0 | - |
| 7773 | 487222.37 | 1307931.45 | Картометрический метод | 5.0 | - |
| 7774 | 487237.92 | 1307905.70 | Картометрический метод | 5.0 | - |
| 7775 | 487244.08 | 1307895.51 | Картометрический метод | 5.0 | - |
| 7776 | 487241.87 | 1307892.27 | Картометрический метод | 5.0 | - |
| 7777 | 487246.41 | 1307885.16 | Картометрический метод | 5.0 | - |
| 7778 | 487250.05 | 1307879.46 | Картометрический метод | 5.0 | - |
| 7779 | 487265.16 | 1307855.77 | Картометрический метод | 5.0 | - |
| 7780 | 487280.52 | 1307831.70 | Картометрический метод | 5.0 | - |
| 7781 | 487280.81 | 1307831.25 | Картометрический метод | 5.0 | - |
| 7782 | 487299.19 | 1307802.88 | Картометрический метод | 5.0 | - |
| 7783 | 487328.54 | 1307832.78 | Картометрический метод | 5.0 | - |
| 7784 | 487316.19 | 1307853.24 | Картометрический метод | 5.0 | - |
| 7785 | 487301.43 | 1307877.68 | Картометрический метод | 5.0 | - |
| 7786 | 487286.92 | 1307901.72 | Картометрический метод | 5.0 | - |
| 7787 | 487272.07 | 1307926.32 | Картометрический метод | 5.0 | - |
| 7788 | 487256.51 | 1307952.07 | Картометрический метод | 5.0 | - |
| 7789 | 487240.97 | 1307977.82 | Картометрический метод | 5.0 | - |
| 7790 | 487225.42 | 1308003.57 | Картометрический метод | 5.0 | - |
| 7791 | 487209.87 | 1308029.32 | Картометрический метод | 5.0 | - |
| 7792 | 487194.33 | 1308055.06 | Картометрический метод | 5.0 | - |
| 7793 | 487183.73 | 1308072.61 | Картометрический метод | 5.0 | - |
| 7794 | 487183.45 | 1308074.34 | Картометрический метод | 5.0 | - |
| 7795 | 487178.71 | 1308103.60 | Картометрический метод | 5.0 | - |
| 7796 | 487174.03 | 1308132.46 | Картометрический метод | 5.0 | - |

2. Сведения о характерных точках границ объекта

| Обозначение характерных точек границ | Координаты, м | | Метод определения координат характерной точки | Средняя квадратическая погрешность положения характерной точки (Mt), м | Описание обозначения точки на местности (при наличии) |
|---|---|---|---|---|---|
| | X | Y | | | |
| 1 | 2 | 3 | 4 | 5 | 6 |
| 7797 | 487169.39 | 1308161.03 | Картометрический метод | 5.0 | - |
| 7798 | 487164.76 | 1308189.57 | Картометрический метод | 5.0 | - |
| 7799 | 487160.11 | 1308218.24 | Картометрический метод | 5.0 | - |
| 7800 | 487155.39 | 1308247.36 | Картометрический метод | 5.0 | - |
| 7801 | 487150.88 | 1308275.14 | Картометрический метод | 5.0 | - |
| 7802 | 487153.76 | 1308285.83 | Картометрический метод | 5.0 | - |
| 7803 | 487165.55 | 1308329.74 | Картометрический метод | 5.0 | - |
| 7804 | 487177.92 | 1308375.81 | Картометрический метод | 5.0 | - |
| 7805 | 487141.27 | 1308378.51 | Картометрический метод | 5.0 | - |
| 7806 | 487139.32 | 1308383.80 | Картометрический метод | 5.0 | - |
| 7807 | 487137.71 | 1308420.36 | Картометрический метод | 5.0 | - |
| 7808 | 487158.83 | 1308418.81 | Картометрический метод | 5.0 | - |
| 7809 | 487204.10 | 1308415.48 | Картометрический метод | 5.0 | - |
| 7810 | 487194.14 | 1308378.39 | Картометрический метод | 5.0 | - |
| 7811 | 487223.11 | 1308370.61 | Картометрический метод | 5.0 | - |
| 7812 | 487241.47 | 1308354.60 | Картометрический метод | 5.0 | - |
| 7813 | 487266.34 | 1308332.91 | Картометрический метод | 5.0 | - |
| 7814 | 487286.16 | 1308315.63 | Картометрический метод | 5.0 | - |
| 7815 | 487296.28 | 1308287.48 | Картометрический метод | 5.0 | - |
| 7816 | 487302.65 | 1308255.92 | Картометрический метод | 5.0 | - |
| 7817 | 487308.72 | 1308225.84 | Картометрический метод | 5.0 | - |
| 7818 | 487308.66 | 1308193.62 | Картометрический метод | 5.0 | - |
| 7819 | 487308.61 | 1308172.63 | Картометрический метод | 5.0 | - |
| 7820 | 487307.63 | 1308162.01 | Картометрический метод | 5.0 | - |
| 7821 | 487304.58 | 1308128.88 | Картометрический метод | 5.0 | - |

2. Сведения о характерных точках границ объекта

| Обозначение характерных точек границ | Координаты, м | | Метод определения координат характерной точки | Средняя квадратическая погрешность положения характерной точки (Mt), м | Описание обозначения точки на местности (при наличии) |
|---|---|---|---|---|---|
| | X | Y | | | |
| 1 | 2 | 3 | 4 | 5 | 6 |
| 7822 | 487303.11 | 1308113.04 | Картометрический метод | 5.0 | - |
| 7823 | 487300.18 | 1308097.69 | Картометрический метод | 5.0 | - |
| 7824 | 487293.93 | 1308065.00 | Картометрический метод | 5.0 | - |
| 7825 | 487287.67 | 1308032.30 | Картометрический метод | 5.0 | - |
| 7826 | 487281.94 | 1308002.36 | Картометрический метод | 5.0 | - |
| 7827 | 487287.91 | 1307992.47 | Картометрический метод | 5.0 | - |
| 7828 | 487320.53 | 1308012.17 | Картометрический метод | 5.0 | - |
| 7829 | 487318.64 | 1308002.26 | Картометрический метод | 5.0 | - |
| 7830 | 487327.85 | 1307999.06 | Картометрический метод | 5.0 | - |
| 7831 | 487295.82 | 1307979.72 | Картометрический метод | 5.0 | - |
| 7832 | 487267.62 | 1307962.70 | Картометрический метод | 5.0 | - |
| 7833 | 487283.57 | 1307936.27 | Картометрический метод | 5.0 | - |
| 7834 | 487308.13 | 1307895.61 | Картометрический метод | 5.0 | - |
| 7835 | 487329.23 | 1307908.36 | Картометрический метод | 5.0 | - |
| 7836 | 487341.23 | 1307915.61 | Картометрический метод | 5.0 | - |
| 7837 | 487350.55 | 1307942.78 | Картометрический метод | 5.0 | - |
| 7838 | 487325.74 | 1307951.29 | Картометрический метод | 5.0 | - |
| 7839 | 487340.61 | 1307994.63 | Картометрический метод | 5.0 | - |
| 7840 | 487350.14 | 1307991.32 | Картометрический метод | 5.0 | - |
| 7841 | 487350.86 | 1307993.18 | Картометрический метод | 5.0 | - |
| 7842 | 487335.40 | 1308010.52 | Картометрический метод | 5.0 | - |
| 7843 | 487344.41 | 1308097.71 | Картометрический метод | 5.0 | - |
| 7844 | 487349.36 | 1308096.60 | Картометрический метод | 5.0 | - |
| 7845 | 487356.54 | 1308095.70 | Картометрический метод | 5.0 | - |
| 7846 | 487387.31 | 1308091.86 | Картометрический метод | 5.0 | - |

2. Сведения о характерных точках границ объекта

| Обозначение характерных точек границ | Координаты, м | | Метод определения координат характерной точки | Средняя квадратическая погрешность положения характерной точки (Mt), м | Описание обозначения точки на местности (при наличии) |
|---|---|---|---|---|---|
| | X | Y | | | |
| 1 | 2 | 3 | 4 | 5 | 6 |
| 7847 | 487389.25 | 1308112.47 | Картометрический метод | 5.0 | - |
| 7848 | 487391.15 | 1308132.61 | Картометрический метод | 5.0 | - |
| 7849 | 487393.01 | 1308152.37 | Картометрический метод | 5.0 | - |
| 7850 | 487393.36 | 1308156.07 | Картометрический метод | 5.0 | - |
| 7851 | 487393.53 | 1308174.43 | Картометрический метод | 5.0 | - |
| 7852 | 487353.76 | 1308179.51 | Картометрический метод | 5.0 | - |
| 7853 | 487354.59 | 1308195.22 | Картометрический метод | 5.0 | - |
| 7854 | 487410.53 | 1308206.57 | Картометрический метод | 5.0 | - |
| 7855 | 487400.83 | 1308219.89 | Картометрический метод | 5.0 | - |
| 7856 | 487380.81 | 1308247.40 | Картометрический метод | 5.0 | - |
| 7857 | 487340.13 | 1308303.29 | Картометрический метод | 5.0 | - |
| 7858 | 487323.81 | 1308325.72 | Картометрический метод | 5.0 | - |
| 7859 | 487264.96 | 1308406.57 | Картометрический метод | 5.0 | - |
| 7860 | 487239.63 | 1308441.35 | Картометрический метод | 5.0 | - |
| 7861 | 487230.98 | 1308433.96 | Картометрический метод | 5.0 | - |
| 7862 | 487203.54 | 1308429.33 | Картометрический метод | 5.0 | - |
| 7863 | 487203.63 | 1308433.00 | Картометрический метод | 5.0 | - |
| 7864 | 487185.14 | 1308431.50 | Картометрический метод | 5.0 | - |
| 7865 | 487157.39 | 1308434.06 | Картометрический метод | 5.0 | - |
| 7866 | 487156.98 | 1308430.08 | Картометрический метод | 5.0 | - |
| 7867 | 487136.66 | 1308431.58 | Картометрический метод | 5.0 | - |
| 7868 | 487113.14 | 1308433.31 | Картометрический метод | 5.0 | - |
| 7724 | 487115.53 | 1308453.74 | Картометрический метод | 5.0 | - |
| 7869 | 487191.80 | 1308369.70 | Картометрический метод | 5.0 | - |
| 7870 | 487185.41 | 1308345.87 | Картометрический метод | 5.0 | - |

2. Сведения о характерных точках границ объекта

| Обозначение характерных точек границ | Координаты, м | | Метод определения координат характерной точки | Средняя квадратическая погрешность положения характерной точки (Mt), м | Описание обозначения точки на местности (при наличии) |
|---|---|---|---|---|---|
| | X | Y | | | |
| 1 | 2 | 3 | 4 | 5 | 6 |
| 7871 | 487179.31 | 1308323.16 | Картометрический метод | 5.0 | - |
| 7872 | 487172.90 | 1308299.30 | Картометрический метод | 5.0 | - |
| 7873 | 487166.21 | 1308274.36 | Картометрический метод | 5.0 | - |
| 7874 | 487171.11 | 1308244.11 | Картометрический метод | 5.0 | - |
| 7875 | 487176.51 | 1308210.85 | Картометрический метод | 5.0 | - |
| 7876 | 487192.03 | 1308213.37 | Картометрический метод | 5.0 | - |
| 7877 | 487191.78 | 1308214.90 | Картометрический метод | 5.0 | - |
| 7878 | 487203.67 | 1308216.82 | Картометрический метод | 5.0 | - |
| 7879 | 487204.64 | 1308210.85 | Картометрический метод | 5.0 | - |
| 7880 | 487205.61 | 1308204.88 | Картометрический метод | 5.0 | - |
| 7881 | 487193.72 | 1308202.95 | Картометрический метод | 5.0 | - |
| 7882 | 487193.47 | 1308204.48 | Картометрический метод | 5.0 | - |
| 7883 | 487177.95 | 1308201.96 | Картометрический метод | 5.0 | - |
| 7884 | 487183.34 | 1308168.71 | Картометрический метод | 5.0 | - |
| 7885 | 487189.57 | 1308130.31 | Картометрический метод | 5.0 | - |
| 7886 | 487204.88 | 1308132.79 | Картометрический метод | 5.0 | - |
| 7887 | 487204.64 | 1308134.31 | Картометрический метод | 5.0 | - |
| 7888 | 487216.53 | 1308136.24 | Картометрический метод | 5.0 | - |
| 7889 | 487217.50 | 1308130.27 | Картометрический метод | 5.0 | - |
| 7890 | 487218.47 | 1308124.26 | Картометрический метод | 5.0 | - |
| 7891 | 487206.58 | 1308122.33 | Картометрический метод | 5.0 | - |
| 7892 | 487206.33 | 1308123.90 | Картометрический метод | 5.0 | - |
| 7893 | 487191.01 | 1308121.41 | Картометрический метод | 5.0 | - |
| 7894 | 487197.57 | 1308080.98 | Картометрический метод | 5.0 | - |
| 7895 | 487198.08 | 1308077.87 | Картометрический метод | 5.0 | - |

2. Сведения о характерных точках границ объекта

| Обозначение характерных точек границ | Координаты, м | | Метод определения координат характерной точки | Средняя квадратическая погрешность положения характерной точки (Mt), м | Описание обозначения точки на местности (при наличии) |
|---|---|---|---|---|---|
| | X | Y | | | |
| 1 | 2 | 3 | 4 | 5 | 6 |
| 7896 | 487215.76 | 1308048.59 | Картометрический метод | 5.0 | - |
| 7897 | 487237.34 | 1308012.85 | Картометрический метод | 5.0 | - |
| 7898 | 487259.87 | 1307975.54 | Картометрический метод | 5.0 | - |
| 7899 | 487280.21 | 1307987.82 | Картометрический метод | 5.0 | - |
| 7900 | 487272.46 | 1308000.66 | Картометрический метод | 5.0 | - |
| 7901 | 487276.06 | 1308019.48 | Картометрический метод | 5.0 | - |
| 7902 | 487283.84 | 1308060.17 | Картометрический метод | 5.0 | - |
| 7903 | 487290.71 | 1308096.08 | Картометрический метод | 5.0 | - |
| 7904 | 487294.19 | 1308114.30 | Картометрический метод | 5.0 | - |
| 7905 | 487296.43 | 1308138.51 | Картометрический метод | 5.0 | - |
| 7906 | 487275.29 | 1308135.08 | Картометрический метод | 5.0 | - |
| 7907 | 487275.54 | 1308133.56 | Картометрический метод | 5.0 | - |
| 7908 | 487266.63 | 1308132.11 | Картометрический метод | 5.0 | - |
| 7909 | 487263.65 | 1308131.63 | Картометрический метод | 5.0 | - |
| 7910 | 487262.68 | 1308137.60 | Картометрический метод | 5.0 | - |
| 7911 | 487261.71 | 1308143.57 | Картометрический метод | 5.0 | - |
| 7912 | 487271.20 | 1308145.11 | Картометрический метод | 5.0 | - |
| 7913 | 487273.60 | 1308145.50 | Картометрический метод | 5.0 | - |
| 7914 | 487273.85 | 1308143.98 | Картометрический метод | 5.0 | - |
| 7915 | 487297.28 | 1308147.78 | Картометрический метод | 5.0 | - |
| 7916 | 487299.61 | 1308173.05 | Картометрический метод | 5.0 | - |
| 7917 | 487299.64 | 1308187.57 | Картометрический метод | 5.0 | - |
| 7918 | 487299.71 | 1308221.82 | Картометрический метод | 5.0 | - |
| 7919 | 487264.09 | 1308216.04 | Картометрический метод | 5.0 | - |
| 7920 | 487264.35 | 1308214.41 | Картометрический метод | 5.0 | - |

2. Сведения о характерных точках границ объекта

| Обозначение характерных точек границ | Координаты, м | | Метод определения координат характерной точки | Средняя квадратическая погрешность положения характерной точки (Mt), м | Описание обозначения точки на местности (при наличии) |
|---|---|---|---|---|---|
| | X | Y | | | |
| 1 | 2 | 3 | 4 | 5 | 6 |
| 7921 | 487252.46 | 1308212.48 | Картометрический метод | 5.0 | - |
| 7922 | 487251.49 | 1308218.45 | Картометрический метод | 5.0 | - |
| 7923 | 487250.52 | 1308224.42 | Картометрический метод | 5.0 | - |
| 7924 | 487262.41 | 1308226.35 | Картометрический метод | 5.0 | - |
| 7925 | 487262.64 | 1308224.93 | Картометрический метод | 5.0 | - |
| 7926 | 487298.55 | 1308230.74 | Картометрический метод | 5.0 | - |
| 7927 | 487291.90 | 1308263.70 | Картометрический метод | 5.0 | - |
| 7928 | 487287.10 | 1308284.94 | Картометрический метод | 5.0 | - |
| 7929 | 487282.76 | 1308298.47 | Картометрический метод | 5.0 | - |
| 7930 | 487278.48 | 1308310.39 | Картометрический метод | 5.0 | - |
| 7931 | 487238.72 | 1308345.05 | Картометрический метод | 5.0 | - |
| 7932 | 487226.03 | 1308299.31 | Картометрический метод | 5.0 | - |
| 7933 | 487227.95 | 1308298.78 | Картометрический метод | 5.0 | - |
| 7934 | 487225.28 | 1308289.15 | Картометрический метод | 5.0 | - |
| 7935 | 487218.64 | 1308288.07 | Картометрический метод | 5.0 | - |
| 7936 | 487211.96 | 1308289.71 | Картометрический метод | 5.0 | - |
| 7937 | 487215.43 | 1308302.25 | Картометрический метод | 5.0 | - |
| 7938 | 487217.39 | 1308301.70 | Картометрический метод | 5.0 | - |
| 7939 | 487220.29 | 1308312.16 | Картометрический метод | 5.0 | - |
| 7940 | 487226.57 | 1308334.81 | Картометрический метод | 5.0 | - |
| 7941 | 487231.23 | 1308351.59 | Картометрический метод | 5.0 | - |
| 7942 | 487218.77 | 1308362.46 | Картометрический метод | 5.0 | - |
| 7869 | 487191.80 | 1308369.70 | Картометрический метод | 5.0 | - |
| 7943 | 487563.80 | 1307802.29 | Картометрический метод | 5.0 | - |
| 7944 | 487559.41 | 1307765.10 | Картометрический метод | 5.0 | - |

2. Сведения о характерных точках границ объекта

| Обозначение характерных точек границ | Координаты, м | | Метод определения координат характерной точки | Средняя квадратическая погрешность положения характерной точки (Mt), м | Описание обозначения точки на местности (при наличии) |
|---|---|---|---|---|---|
| | X | Y | | | |
| 1 | 2 | 3 | 4 | 5 | 6 |
| 7945 | 487564.39 | 1307764.57 | Картометрический метод | 5.0 | - |
| 7946 | 487584.78 | 1307759.11 | Картометрический метод | 5.0 | - |
| 7947 | 487612.36 | 1307751.73 | Картометрический метод | 5.0 | - |
| 7948 | 487624.90 | 1307748.37 | Картометрический метод | 5.0 | - |
| 7949 | 487638.41 | 1307748.00 | Картометрический метод | 5.0 | - |
| 7950 | 487664.69 | 1307747.28 | Картометрический метод | 5.0 | - |
| 7951 | 487672.34 | 1307747.07 | Картометрический метод | 5.0 | - |
| 7952 | 487689.82 | 1307746.28 | Картометрический метод | 5.0 | - |
| 7953 | 487715.05 | 1307745.14 | Картометрический метод | 5.0 | - |
| 7954 | 487736.71 | 1307744.16 | Картометрический метод | 5.0 | - |
| 7955 | 487744.11 | 1307743.83 | Картометрический метод | 5.0 | - |
| 7956 | 487765.16 | 1307737.99 | Картометрический метод | 5.0 | - |
| 7957 | 487774.71 | 1307778.41 | Картометрический метод | 5.0 | - |
| 7958 | 487746.30 | 1307785.12 | Картометрический метод | 5.0 | - |
| 7959 | 487735.72 | 1307787.62 | Картометрический метод | 5.0 | - |
| 7960 | 487717.29 | 1307788.57 | Картометрический метод | 5.0 | - |
| 7961 | 487692.07 | 1307789.87 | Картометрический метод | 5.0 | - |
| 7962 | 487666.95 | 1307791.17 | Картометрический метод | 5.0 | - |
| 7963 | 487651.16 | 1307791.98 | Картометрический метод | 5.0 | - |
| 7964 | 487643.70 | 1307792.86 | Картометрический метод | 5.0 | - |
| 7965 | 487617.58 | 1307795.94 | Картометрический метод | 5.0 | - |
| 7966 | 487589.52 | 1307799.25 | Картометрический метод | 5.0 | - |
| 7943 | 487563.80 | 1307802.29 | Картометрический метод | 5.0 | - |
| 7967 | 487391.44 | 1307916.01 | Картометрический метод | 5.0 | - |
| 7968 | 487387.05 | 1307903.20 | Картометрический метод | 5.0 | - |

2. Сведения о характерных точках границ объекта

| Обозначение характерных точек границ | Координаты, м | | Метод определения координат характерной точки | Средняя квадратическая погрешность положения характерной точки (Mt), м | Описание обозначения точки на местности (при наличии) |
|---|---|---|---|---|---|
| | X | Y | | | |
| 1 | 2 | 3 | 4 | 5 | 6 |
| 7969 | 487353.53 | 1307914.68 | Картометрический метод | 5.0 | - |
| 7970 | 487351.11 | 1307907.61 | Картометрический метод | 5.0 | - |
| 7971 | 487340.76 | 1307901.36 | Картометрический метод | 5.0 | - |
| 7972 | 487314.30 | 1307885.39 | Картометрический метод | 5.0 | - |
| 7973 | 487333.73 | 1307853.21 | Картометрический метод | 5.0 | - |
| 7974 | 487339.37 | 1307843.87 | Картометрический метод | 5.0 | - |
| 7975 | 487365.67 | 1307840.77 | Картометрический метод | 5.0 | - |
| 7976 | 487414.91 | 1307834.99 | Картометрический метод | 5.0 | - |
| 7977 | 487421.23 | 1307853.46 | Картометрический метод | 5.0 | - |
| 7978 | 487429.26 | 1307876.88 | Картометрический метод | 5.0 | - |
| 7979 | 487437.29 | 1307900.31 | Картометрический метод | 5.0 | - |
| 7967 | 487391.44 | 1307916.01 | Картометрический метод | 5.0 | - |
| 7980 | 487227.88 | 1308589.27 | Картометрический метод | 5.0 | - |
| 7981 | 487207.68 | 1308577.36 | Картометрический метод | 5.0 | - |
| 7982 | 487183.56 | 1308563.15 | Картометрический метод | 5.0 | - |
| 7983 | 487159.44 | 1308548.93 | Картометрический метод | 5.0 | - |
| 7984 | 487135.32 | 1308534.71 | Картометрический метод | 5.0 | - |
| 7985 | 487111.20 | 1308520.49 | Картометрический метод | 5.0 | - |
| 7986 | 487131.65 | 1308485.79 | Картометрический метод | 5.0 | - |
| 7987 | 487135.84 | 1308483.94 | Картометрический метод | 5.0 | - |
| 7988 | 487157.66 | 1308496.80 | Картометрический метод | 5.0 | - |
| 7989 | 487181.78 | 1308511.02 | Картометрический метод | 5.0 | - |
| 7990 | 487205.90 | 1308525.24 | Картометрический метод | 5.0 | - |
| 7991 | 487230.03 | 1308539.46 | Картометрический метод | 5.0 | - |
| 7992 | 487250.23 | 1308551.37 | Картометрический метод | 5.0 | - |

2. Сведения о характерных точках границ объекта

| Обозначение характерных точек границ | Координаты, м | | Метод определения координат характерной точки | Средняя квадратическая погрешность положения характерной точки (Mt), м | Описание обозначения точки на местности (при наличии) |
|---|---|---|---|---|---|
| | X | Y | | | |
| 1 | 2 | 3 | 4 | 5 | 6 |
| 7980 | 487227.88 | 1308589.27 | Картометрический метод | 5.0 | - |
| 7993 | 487419.66 | 1307819.30 | Картометрический метод | 5.0 | - |
| 7994 | 487406.43 | 1307780.65 | Картометрический метод | 5.0 | - |
| 7995 | 487424.21 | 1307779.45 | Картометрический метод | 5.0 | - |
| 7996 | 487441.30 | 1307777.64 | Картометрический метод | 5.0 | - |
| 7997 | 487472.18 | 1307774.36 | Картометрический метод | 5.0 | - |
| 7998 | 487498.13 | 1307771.60 | Картометрический метод | 5.0 | - |
| 7999 | 487524.30 | 1307768.83 | Картометрический метод | 5.0 | - |
| 8000 | 487550.69 | 1307766.03 | Картометрический метод | 5.0 | - |
| 8001 | 487555.08 | 1307803.32 | Картометрический метод | 5.0 | - |
| 8002 | 487528.73 | 1307806.43 | Картометрический метод | 5.0 | - |
| 8003 | 487502.61 | 1307809.51 | Картометрический метод | 5.0 | - |
| 8004 | 487476.69 | 1307812.57 | Картометрический метод | 5.0 | - |
| 8005 | 487445.85 | 1307816.20 | Картометрический метод | 5.0 | - |
| 7993 | 487419.66 | 1307819.30 | Картометрический метод | 5.0 | - |
| 8006 | 487338.00 | 1307828.93 | Картометрический метод | 5.0 | - |
| 8007 | 487304.44 | 1307794.76 | Картометрический метод | 5.0 | - |
| 8008 | 487309.32 | 1307787.23 | Картометрический метод | 5.0 | - |
| 8009 | 487343.87 | 1307784.89 | Картометрический метод | 5.0 | - |
| 8010 | 487372.18 | 1307782.97 | Картометрический метод | 5.0 | - |
| 8011 | 487397.13 | 1307781.28 | Картометрический метод | 5.0 | - |
| 8012 | 487410.52 | 1307820.37 | Картометрический метод | 5.0 | - |
| 8013 | 487377.06 | 1307824.32 | Картометрический метод | 5.0 | - |
| 8014 | 487348.91 | 1307827.64 | Картометрический метод | 5.0 | - |
| 8006 | 487338.00 | 1307828.93 | Картометрический метод | 5.0 | - |

2. Сведения о характерных точках границ объекта

| Обозначение характерных точек границ | Координаты, м | | Метод определения координат характерной точки | Средняя квадратическая погрешность положения характерной точки (Mt), м | Описание обозначения точки на местности (при наличии) |
|---|---|---|---|---|---|
| | X | Y | | | |
| 1 | 2 | 3 | 4 | 5 | 6 |
| 8015 | 487304.17 | 1308634.23 | Картометрический метод | 5.0 | - |
| 8016 | 487280.05 | 1308620.02 | Картометрический метод | 5.0 | - |
| 8017 | 487255.93 | 1308605.80 | Картометрический метод | 5.0 | - |
| 8018 | 487236.12 | 1308594.13 | Картометрический метод | 5.0 | - |
| 8019 | 487258.47 | 1308556.22 | Картометрический метод | 5.0 | - |
| 8020 | 487278.27 | 1308567.89 | Картометрический метод | 5.0 | - |
| 8021 | 487302.39 | 1308582.11 | Картометрический метод | 5.0 | - |
| 8022 | 487326.51 | 1308596.33 | Картометрический метод | 5.0 | - |
| 8015 | 487304.17 | 1308634.23 | Картометрический метод | 5.0 | - |
| 8023 | 487479.22 | 1307856.22 | Картометрический метод | 5.0 | - |
| 8024 | 487470.47 | 1307828.40 | Картометрический метод | 5.0 | - |
| 8025 | 487521.79 | 1307822.35 | Картометрический метод | 5.0 | - |
| 8026 | 487524.12 | 1307842.10 | Картометрический метод | 5.0 | - |
| 8023 | 487479.22 | 1307856.22 | Картометрический метод | 5.0 | - |
| 8027 | 487439.93 | 1307870.99 | Картометрический метод | 5.0 | - |
| 8028 | 487427.09 | 1307833.52 | Картометрический метод | 5.0 | - |
| 8029 | 487461.37 | 1307829.48 | Картометрический метод | 5.0 | - |
| 8030 | 487471.07 | 1307860.32 | Картометрический метод | 5.0 | - |
| 8027 | 487439.93 | 1307870.99 | Картометрический метод | 5.0 | - |
| 8031 | 487864.71 | 1307757.16 | Картометрический метод | 5.0 | - |
| 8032 | 487854.45 | 1307713.68 | Картометрический метод | 5.0 | - |
| 8033 | 487878.95 | 1307709.01 | Картометрический метод | 5.0 | - |
| 8034 | 487888.97 | 1307751.43 | Картометрический метод | 5.0 | - |
| 8031 | 487864.71 | 1307757.16 | Картометрический метод | 5.0 | - |
| 8035 | 486372.97 | 1308232.97 | Картометрический метод | 5.0 | - |

2. Сведения о характерных точках границ объекта

| Обозначение характерных точек границ | Координаты, м | | Метод определения координат характерной точки | Средняя квадратическая погрешность положения характерной точки (Mt), м | Описание обозначения точки на местности (при наличии) |
|---|---|---|---|---|---|
| | X | Y | | | |
| 1 | 2 | 3 | 4 | 5 | 6 |
| 8036 | 486388.10 | 1308205.60 | Картометрический метод | 5.0 | - |
| 8037 | 486407.25 | 1308215.84 | Картометрический метод | 5.0 | - |
| 8038 | 486425.29 | 1308225.60 | Картометрический метод | 5.0 | - |
| 8039 | 486446.18 | 1308236.90 | Картометрический метод | 5.0 | - |
| 8040 | 486425.10 | 1308277.20 | Картометрический метод | 5.0 | - |
| 8041 | 486403.43 | 1308267.10 | Картометрический метод | 5.0 | - |
| 8042 | 486383.87 | 1308257.98 | Картометрический метод | 5.0 | - |
| 8043 | 486377.64 | 1308255.08 | Картометрический метод | 5.0 | - |
| 8044 | 486373.16 | 1308256.44 | Картометрический метод | 5.0 | - |
| 8035 | 486372.97 | 1308232.97 | Картометрический метод | 5.0 | - |
| 8045 | 486339.44 | 1308231.15 | Картометрический метод | 5.0 | - |
| 8046 | 486340.92 | 1308204.42 | Картометрический метод | 5.0 | - |
| 8047 | 486354.67 | 1308179.33 | Картометрический метод | 5.0 | - |
| 8048 | 486369.79 | 1308151.73 | Картометрический метод | 5.0 | - |
| 8049 | 486369.87 | 1308151.59 | Картометрический метод | 5.0 | - |
| 8050 | 486407.21 | 1308170.84 | Картометрический метод | 5.0 | - |
| 8051 | 486441.10 | 1308188.32 | Картометрический метод | 5.0 | - |
| 8052 | 486463.19 | 1308199.71 | Картометрический метод | 5.0 | - |
| 8053 | 486464.65 | 1308200.46 | Картометрический метод | 5.0 | - |
| 8054 | 486472.32 | 1308204.24 | Картометрический метод | 5.0 | - |
| 8055 | 486456.09 | 1308233.76 | Картометрический метод | 5.0 | - |
| 8056 | 486425.30 | 1308217.10 | Картометрический метод | 5.0 | - |
| 8057 | 486391.75 | 1308199.05 | Картометрический метод | 5.0 | - |
| 8058 | 486385.56 | 1308195.76 | Картометрический метод | 5.0 | - |
| 8059 | 486374.85 | 1308215.31 | Картометрический метод | 5.0 | - |

2. Сведения о характерных точках границ объекта

| Обозначение характерных точек границ | Координаты, м | | Метод определения координат характерной точки | Средняя квадратическая погрешность положения характерной точки (Mt), м | Описание обозначения точки на местности (при наличии) |
|---|---|---|---|---|---|
| | X | Y | | | |
| 1 | 2 | 3 | 4 | 5 | 6 |
| 8060 | 486366.16 | 1308231.27 | Картометрический метод | 5.0 | - |
| 8045 | 486339.44 | 1308231.15 | Картометрический метод | 5.0 | - |
| 8061 | 486608.03 | 1308671.42 | Картометрический метод | 5.0 | - |
| 8062 | 486612.11 | 1308670.12 | Картометрический метод | 5.0 | - |
| 8063 | 486645.09 | 1308686.92 | Картометрический метод | 5.0 | - |
| 8064 | 486678.11 | 1308703.72 | Картометрический метод | 5.0 | - |
| 8065 | 486679.38 | 1308707.74 | Картометрический метод | 5.0 | - |
| 8066 | 486669.45 | 1308726.49 | Картометрический метод | 5.0 | - |
| 8067 | 486657.77 | 1308748.58 | Картометрический метод | 5.0 | - |
| 8068 | 486641.87 | 1308778.66 | Картометрический метод | 5.0 | - |
| 8069 | 486636.48 | 1308780.32 | Картометрический метод | 5.0 | - |
| 8070 | 486604.63 | 1308763.49 | Картометрический метод | 5.0 | - |
| 8071 | 486599.03 | 1308774.10 | Картометрический метод | 5.0 | - |
| 8072 | 486563.67 | 1308755.42 | Картометрический метод | 5.0 | - |
| 8073 | 486575.35 | 1308733.32 | Картометрический метод | 5.0 | - |
| 8074 | 486587.01 | 1308711.22 | Картометрический метод | 5.0 | - |
| 8075 | 486598.69 | 1308689.11 | Картометрический метод | 5.0 | - |
| 8061 | 486608.03 | 1308671.42 | Картометрический метод | 5.0 | - |
| 8076 | 486687.40 | 1308711.82 | Картометрический метод | 5.0 | - |
| 8077 | 486691.48 | 1308710.53 | Картометрический метод | 5.0 | - |
| 8078 | 486709.29 | 1308719.61 | Картометрический метод | 5.0 | - |
| 8079 | 486727.40 | 1308728.82 | Картометрический метод | 5.0 | - |
| 8080 | 486733.19 | 1308755.29 | Картометрический метод | 5.0 | - |
| 8081 | 486730.15 | 1308760.03 | Картометрический метод | 5.0 | - |
| 8082 | 486696.86 | 1308762.32 | Картометрический метод | 5.0 | - |

2. Сведения о характерных точках границ объекта

| Обозначение характерных точек границ | Координаты, м | | Метод определения координат характерной точки | Средняя квадратическая погрешность положения характерной точки (Mt), м | Описание обозначения точки на местности (при наличии) |
|---|---|---|---|---|---|
| | X | Y | | | |
| 1 | 2 | 3 | 4 | 5 | 6 |
| 8083 | 486662.80 | 1308758.35 | Картометрический метод | 5.0 | - |
| 8084 | 486676.42 | 1308732.60 | Картометрический метод | 5.0 | - |
| 8076 | 486687.40 | 1308711.82 | Картометрический метод | 5.0 | - |
| 8085 | 486736.88 | 1308329.28 | Картометрический метод | 5.0 | - |
| 8086 | 486760.52 | 1308342.83 | Картометрический метод | 5.0 | - |
| 8087 | 486787.00 | 1308358.00 | Картометрический метод | 5.0 | - |
| 8088 | 486844.00 | 1308390.00 | Картометрический метод | 5.0 | - |
| 8089 | 486843.00 | 1308391.00 | Картометрический метод | 5.0 | - |
| 8090 | 486843.26 | 1308391.15 | Картометрический метод | 5.0 | - |
| 8091 | 486843.12 | 1308391.30 | Картометрический метод | 5.0 | - |
| 8092 | 486868.55 | 1308405.91 | Картометрический метод | 5.0 | - |
| 8093 | 486896.98 | 1308422.22 | Картометрический метод | 5.0 | - |
| 8094 | 486906.01 | 1308427.40 | Картометрический метод | 5.0 | - |
| 8095 | 486921.92 | 1308436.54 | Картометрический метод | 5.0 | - |
| 8096 | 486940.16 | 1308447.01 | Картометрический метод | 5.0 | - |
| 8097 | 486951.08 | 1308453.28 | Картометрический метод | 5.0 | - |
| 8098 | 486974.58 | 1308466.78 | Картометрический метод | 5.0 | - |
| 8099 | 486956.78 | 1308492.60 | Картометрический метод | 5.0 | - |
| 8100 | 486937.30 | 1308520.87 | Картометрический метод | 5.0 | - |
| 8101 | 486927.33 | 1308529.17 | Картометрический метод | 5.0 | - |
| 8102 | 486903.94 | 1308563.26 | Картометрический метод | 5.0 | - |
| 8103 | 486916.22 | 1308571.73 | Картометрический метод | 5.0 | - |
| 8104 | 486924.52 | 1308577.46 | Картометрический метод | 5.0 | - |
| 8105 | 486945.09 | 1308591.66 | Картометрический метод | 5.0 | - |
| 8106 | 486965.67 | 1308605.86 | Картометрический метод | 5.0 | - |

2. Сведения о характерных точках границ объекта

| Обозначение характерных точек границ | Координаты, м | | Метод определения координат характерной точки | Средняя квадратическая погрешность положения характерной точки (Mt), м | Описание обозначения точки на местности (при наличии) |
|---|---|---|---|---|---|
| | X | Y | | | |
| 1 | 2 | 3 | 4 | 5 | 6 |
| 8107 | 486968.35 | 1308607.59 | Картометрический метод | 5.0 | - |
| 8108 | 486987.70 | 1308621.14 | Картометрический метод | 5.0 | - |
| 8109 | 487005.18 | 1308633.38 | Картометрический метод | 5.0 | - |
| 8110 | 487026.53 | 1308648.09 | Картометрический метод | 5.0 | - |
| 8111 | 487035.02 | 1308653.94 | Картометрический метод | 5.0 | - |
| 8112 | 487048.33 | 1308663.15 | Картометрический метод | 5.0 | - |
| 8113 | 487057.49 | 1308669.49 | Картометрический метод | 5.0 | - |
| 8114 | 487040.74 | 1308694.04 | Картометрический метод | 5.0 | - |
| 8115 | 487046.63 | 1308727.66 | Картометрический метод | 5.0 | - |
| 8116 | 487066.11 | 1308725.14 | Картометрический метод | 5.0 | - |
| 8117 | 487076.10 | 1308735.95 | Картометрический метод | 5.0 | - |
| 8118 | 487079.31 | 1308760.74 | Картометрический метод | 5.0 | - |
| 8119 | 487070.72 | 1308787.06 | Картометрический метод | 5.0 | - |
| 8120 | 487033.84 | 1308791.83 | Картометрический метод | 5.0 | - |
| 8121 | 487037.52 | 1308815.51 | Картометрический метод | 5.0 | - |
| 8122 | 487016.40 | 1308825.23 | Картометрический метод | 5.0 | - |
| 8123 | 486998.24 | 1308833.60 | Картометрический метод | 5.0 | - |
| 8124 | 486984.83 | 1308839.77 | Картометрический метод | 5.0 | - |
| 8125 | 486985.46 | 1308841.14 | Картометрический метод | 5.0 | - |
| 8126 | 486974.56 | 1308846.16 | Картометрический метод | 5.0 | - |
| 8127 | 486969.54 | 1308835.26 | Картометрический метод | 5.0 | - |
| 8128 | 486931.97 | 1308841.11 | Картометрический метод | 5.0 | - |
| 8129 | 486929.15 | 1308823.03 | Картометрический метод | 5.0 | - |
| 8130 | 486895.31 | 1308828.86 | Картометрический метод | 5.0 | - |
| 8131 | 486889.40 | 1308829.87 | Картометрический метод | 5.0 | - |

2. Сведения о характерных точках границ объекта

| Обозначение характерных точек границ | Координаты, м | | Метод определения координат характерной точки | Средняя квадратическая погрешность положения характерной точки (Mt), м | Описание обозначения точки на местности (при наличии) |
|---|---|---|---|---|---|
| | X | Y | | | |
| 1 | 2 | 3 | 4 | 5 | 6 |
| 8132 | 486883.47 | 1308830.80 | Картометрический метод | 5.0 | - |
| 8133 | 486881.62 | 1308818.94 | Картометрический метод | 5.0 | - |
| 8134 | 486883.10 | 1308818.71 | Картометрический метод | 5.0 | - |
| 8135 | 486881.82 | 1308810.43 | Картометрический метод | 5.0 | - |
| 8136 | 486852.58 | 1308815.31 | Картометрический метод | 5.0 | - |
| 8137 | 486845.48 | 1308769.88 | Картометрический метод | 5.0 | - |
| 8138 | 486820.31 | 1308773.79 | Картометрический метод | 5.0 | - |
| 8139 | 486817.40 | 1308758.33 | Картометрический метод | 5.0 | - |
| 8140 | 486811.26 | 1308725.74 | Картометрический метод | 5.0 | - |
| 8141 | 486792.51 | 1308733.70 | Картометрический метод | 5.0 | - |
| 8142 | 486770.05 | 1308743.39 | Картометрический метод | 5.0 | - |
| 8143 | 486771.97 | 1308748.98 | Картометрический метод | 5.0 | - |
| 8144 | 486746.73 | 1308756.41 | Картометрический метод | 5.0 | - |
| 8145 | 486741.99 | 1308753.36 | Картометрический метод | 5.0 | - |
| 8146 | 486736.45 | 1308728.07 | Картометрический метод | 5.0 | - |
| 8147 | 486738.31 | 1308723.49 | Картометрический метод | 5.0 | - |
| 8148 | 486758.44 | 1308709.62 | Картометрический метод | 5.0 | - |
| 8149 | 486780.04 | 1308694.72 | Картометрический метод | 5.0 | - |
| 8150 | 486770.67 | 1308688.92 | Картометрический метод | 5.0 | - |
| 8151 | 486753.75 | 1308700.10 | Картометрический метод | 5.0 | - |
| 8152 | 486728.28 | 1308716.92 | Картометрический метод | 5.0 | - |
| 8153 | 486690.10 | 1308697.49 | Картометрический метод | 5.0 | - |
| 8154 | 486665.60 | 1308685.01 | Картометрический метод | 5.0 | - |
| 8155 | 486637.04 | 1308670.48 | Картометрический метод | 5.0 | - |
| 8156 | 486617.25 | 1308660.40 | Картометрический метод | 5.0 | - |

2. Сведения о характерных точках границ объекта

| Обозначение характерных точек границ | Координаты, м | | Метод определения координат характерной точки | Средняя квадратическая погрешность положения характерной точки (Mt), м | Описание обозначения точки на местности (при наличии) |
|---|---|---|---|---|---|
| | X | Y | | | |
| 1 | 2 | 3 | 4 | 5 | 6 |
| 8157 | 486615.97 | 1308656.40 | Картометрический метод | 5.0 | - |
| 8158 | 486631.86 | 1308626.33 | Картометрический метод | 5.0 | - |
| 8159 | 486648.21 | 1308595.37 | Картометрический метод | 5.0 | - |
| 8160 | 486664.32 | 1308564.86 | Картометрический метод | 5.0 | - |
| 8161 | 486671.51 | 1308551.25 | Картометрический метод | 5.0 | - |
| 8162 | 486695.27 | 1308528.56 | Картометрический метод | 5.0 | - |
| 8163 | 486698.97 | 1308529.06 | Картометрический метод | 5.0 | - |
| 8164 | 486716.64 | 1308558.81 | Картометрический метод | 5.0 | - |
| 8165 | 486732.94 | 1308586.28 | Картометрический метод | 5.0 | - |
| 8166 | 486716.12 | 1308606.64 | Картометрический метод | 5.0 | - |
| 8167 | 486697.75 | 1308628.91 | Картометрический метод | 5.0 | - |
| 8168 | 486708.53 | 1308637.81 | Картометрический метод | 5.0 | - |
| 8169 | 486716.85 | 1308627.74 | Картометрический метод | 5.0 | - |
| 8170 | 486714.54 | 1308625.82 | Картометрический метод | 5.0 | - |
| 8171 | 486737.00 | 1308598.64 | Картометрический метод | 5.0 | - |
| 8172 | 486740.44 | 1308598.91 | Картометрический метод | 5.0 | - |
| 8173 | 486756.20 | 1308625.44 | Картометрический метод | 5.0 | - |
| 8174 | 486771.51 | 1308651.24 | Картометрический метод | 5.0 | - |
| 8175 | 486783.14 | 1308670.83 | Картометрический метод | 5.0 | - |
| 8176 | 486826.74 | 1308658.79 | Картометрический метод | 5.0 | - |
| 8177 | 486823.15 | 1308629.24 | Картометрический метод | 5.0 | - |
| 8178 | 486834.16 | 1308612.39 | Картометрический метод | 5.0 | - |
| 8179 | 486830.45 | 1308609.83 | Картометрический метод | 5.0 | - |
| 8180 | 486818.81 | 1308626.72 | Картометрический метод | 5.0 | - |
| 8181 | 486803.93 | 1308635.56 | Картометрический метод | 5.0 | - |

2. Сведения о характерных точках границ объекта

| Обозначение характерных точек границ | Координаты, м | | Метод определения координат характерной точки | Средняя квадратическая погрешность положения характерной точки (Mt), м | Описание обозначения точки на местности (при наличии) |
|---|---|---|---|---|---|
| | X | Y | | | |
| 1 | 2 | 3 | 4 | 5 | 6 |
| 8182 | 486783.04 | 1308647.97 | Картометрический метод | 5.0 | - |
| 8183 | 486767.73 | 1308622.19 | Картометрический метод | 5.0 | - |
| 8184 | 486755.55 | 1308601.66 | Картометрический метод | 5.0 | - |
| 8185 | 486735.85 | 1308568.50 | Картометрический метод | 5.0 | - |
| 8186 | 486707.65 | 1308521.25 | Картометрический метод | 5.0 | - |
| 8187 | 486708.50 | 1308516.66 | Картометрический метод | 5.0 | - |
| 8188 | 486706.94 | 1308515.27 | Картометрический метод | 5.0 | - |
| 8189 | 486659.98 | 1308558.02 | Картометрический метод | 5.0 | - |
| 8190 | 486639.93 | 1308572.34 | Картометрический метод | 5.0 | - |
| 8191 | 486644.90 | 1308574.96 | Картометрический метод | 5.0 | - |
| 8192 | 486620.90 | 1308620.45 | Картометрический метод | 5.0 | - |
| 8193 | 486609.24 | 1308642.56 | Картометрический метод | 5.0 | - |
| 8194 | 486604.34 | 1308651.85 | Картометрический метод | 5.0 | - |
| 8195 | 486600.58 | 1308666.26 | Картометрический метод | 5.0 | - |
| 8196 | 486588.90 | 1308688.36 | Картометрический метод | 5.0 | - |
| 8197 | 486577.22 | 1308710.47 | Картометрический метод | 5.0 | - |
| 8198 | 486565.55 | 1308732.57 | Картометрический метод | 5.0 | - |
| 8199 | 486553.87 | 1308754.68 | Картометрический метод | 5.0 | - |
| 8200 | 486542.19 | 1308776.78 | Картометрический метод | 5.0 | - |
| 8201 | 486532.38 | 1308795.37 | Картометрический метод | 5.0 | - |
| 8202 | 486527.00 | 1308797.02 | Картометрический метод | 5.0 | - |
| 8203 | 486495.15 | 1308780.21 | Картометрический метод | 5.0 | - |
| 8204 | 486506.83 | 1308758.10 | Картометрический метод | 5.0 | - |
| 8205 | 486518.51 | 1308735.99 | Картометрический метод | 5.0 | - |
| 8206 | 486530.19 | 1308713.89 | Картометрический метод | 5.0 | - |

2. Сведения о характерных точках границ объекта

| Обозначение характерных точек границ | Координаты, м | | Метод определения координат характерной точки | Средняя квадратическая погрешность положения характерной точки (Mt), м | Описание обозначения точки на местности (при наличии) |
|---|---|---|---|---|---|
| | X | Y | | | |
| 1 | 2 | 3 | 4 | 5 | 6 |
| 8207 | 486541.87 | 1308691.78 | Картометрический метод | 5.0 | - |
| 8208 | 486553.54 | 1308669.68 | Картометрический метод | 5.0 | - |
| 8209 | 486565.22 | 1308647.57 | Картометрический метод | 5.0 | - |
| 8210 | 486576.89 | 1308625.47 | Картометрический метод | 5.0 | - |
| 8211 | 486583.74 | 1308612.50 | Картометрический метод | 5.0 | - |
| 8212 | 486589.44 | 1308608.43 | Картометрический метод | 5.0 | - |
| 8213 | 486589.92 | 1308607.52 | Картометрический метод | 5.0 | - |
| 8214 | 486601.29 | 1308586.31 | Картометрический метод | 5.0 | - |
| 8215 | 486595.94 | 1308589.74 | Картометрический метод | 5.0 | - |
| 8216 | 486731.30 | 1308333.12 | Картометрический метод | 5.0 | - |
| 8217 | 486734.09 | 1308334.56 | Картометрический метод | 5.0 | - |
| 8085 | 486736.88 | 1308329.28 | Картометрический метод | 5.0 | - |
| 8218 | 464619.68 | 1311995.40 | Картометрический метод | 5.0 | - |
| 8219 | 464653.78 | 1312007.55 | Картометрический метод | 5.0 | - |
| 8220 | 464729.61 | 1312034.59 | Картометрический метод | 5.0 | - |
| 8221 | 464763.11 | 1312046.53 | Картометрический метод | 5.0 | - |
| 8222 | 464811.72 | 1312063.86 | Картометрический метод | 5.0 | - |
| 8223 | 464832.21 | 1312071.17 | Картометрический метод | 5.0 | - |
| 8224 | 464843.17 | 1312082.39 | Картометрический метод | 5.0 | - |
| 8225 | 464856.58 | 1312096.10 | Картометрический метод | 5.0 | - |
| 8226 | 464855.88 | 1312096.66 | Картометрический метод | 5.0 | - |
| 8227 | 464864.58 | 1312107.52 | Картометрический метод | 5.0 | - |
| 8228 | 464879.64 | 1312126.33 | Картометрический метод | 5.0 | - |
| 8229 | 464893.38 | 1312143.49 | Картометрический метод | 5.0 | - |
| 8230 | 464906.42 | 1312133.06 | Картометрический метод | 5.0 | - |

2. Сведения о характерных точках границ объекта

| Обозначение характерных точек границ | Координаты, м | | Метод определения координат характерной точки | Средняя квадратическая погрешность положения характерной точки (Mt), м | Описание обозначения точки на местности (при наличии) |
|---|---|---|---|---|---|
| | X | Y | | | |
| 1 | 2 | 3 | 4 | 5 | 6 |
| 8231 | 464868.92 | 1312086.22 | Картометрический метод | 5.0 | - |
| 8232 | 464829.65 | 1312042.44 | Картометрический метод | 5.0 | - |
| 8233 | 464864.45 | 1312007.96 | Картометрический метод | 5.0 | - |
| 8234 | 464893.28 | 1312005.47 | Картометрический метод | 5.0 | - |
| 8235 | 464937.18 | 1312013.35 | Картометрический метод | 5.0 | - |
| 8236 | 464964.77 | 1312018.31 | Картометрический метод | 5.0 | - |
| 8237 | 464992.64 | 1312023.31 | Картометрический метод | 5.0 | - |
| 8238 | 465024.81 | 1312039.49 | Картометрический метод | 5.0 | - |
| 8239 | 465057.06 | 1312055.70 | Картометрический метод | 5.0 | - |
| 8240 | 465083.46 | 1312068.98 | Картометрический метод | 5.0 | - |
| 8241 | 465083.85 | 1312069.20 | Картометрический метод | 5.0 | - |
| 8242 | 465109.92 | 1312084.08 | Картометрический метод | 5.0 | - |
| 8243 | 465135.99 | 1312098.96 | Картометрический метод | 5.0 | - |
| 8244 | 465162.06 | 1312113.84 | Картометрический метод | 5.0 | - |
| 8245 | 465188.13 | 1312128.72 | Картометрический метод | 5.0 | - |
| 8246 | 465208.27 | 1312149.06 | Картометрический метод | 5.0 | - |
| 8247 | 465228.34 | 1312169.33 | Картометрический метод | 5.0 | - |
| 8248 | 465248.40 | 1312189.60 | Картометрический метод | 5.0 | - |
| 8249 | 465261.07 | 1312202.40 | Картометрический метод | 5.0 | - |
| 8250 | 465305.09 | 1312215.57 | Картометрический метод | 5.0 | - |
| 8251 | 465313.89 | 1312218.20 | Картометрический метод | 5.0 | - |
| 8252 | 465357.83 | 1312231.35 | Картометрический метод | 5.0 | - |
| 8253 | 465394.83 | 1312242.42 | Картометрический метод | 5.0 | - |
| 8254 | 465394.86 | 1312242.44 | Картометрический метод | 5.0 | - |
| 8255 | 465386.05 | 1312269.21 | Картометрический метод | 5.0 | - |

2. Сведения о характерных точках границ объекта

| Обозначение характерных точек границ | Координаты, м | | Метод определения координат характерной точки | Средняя квадратическая погрешность положения характерной точки (Mt), м | Описание обозначения точки на местности (при наличии) |
|---|---|---|---|---|---|
| | X | Y | | | |
| 1 | 2 | 3 | 4 | 5 | 6 |
| 8256 | 465370.13 | 1312272.01 | Картометрический метод | 5.0 | - |
| 8257 | 465367.29 | 1312273.48 | Картометрический метод | 5.0 | - |
| 8258 | 465356.48 | 1312275.38 | Картометрический метод | 5.0 | - |
| 8259 | 465342.08 | 1312282.83 | Картометрический метод | 5.0 | - |
| 8260 | 465339.97 | 1312283.78 | Картометрический метод | 5.0 | - |
| 8261 | 465348.05 | 1312271.60 | Картометрический метод | 5.0 | - |
| 8262 | 465310.47 | 1312244.82 | Картометрический метод | 5.0 | - |
| 8263 | 465296.06 | 1312241.88 | Картометрический метод | 5.0 | - |
| 8264 | 465271.62 | 1312274.32 | Картометрический метод | 5.0 | - |
| 8265 | 465247.56 | 1312306.26 | Картометрический метод | 5.0 | - |
| 8266 | 465230.41 | 1312329.03 | Картометрический метод | 5.0 | - |
| 8267 | 465232.82 | 1312330.83 | Картометрический метод | 5.0 | - |
| 8268 | 465229.20 | 1312335.63 | Картометрический метод | 5.0 | - |
| 8269 | 465277.96 | 1312372.37 | Картометрический метод | 5.0 | - |
| 8270 | 465277.50 | 1312372.82 | Картометрический метод | 5.0 | - |
| 8271 | 465283.92 | 1312382.24 | Картометрический метод | 5.0 | - |
| 8272 | 465320.78 | 1312411.90 | Картометрический метод | 5.0 | - |
| 8273 | 465337.02 | 1312424.96 | Картометрический метод | 5.0 | - |
| 8274 | 465339.71 | 1312427.13 | Картометрический метод | 5.0 | - |
| 8275 | 465341.13 | 1312429.65 | Картометрический метод | 5.0 | - |
| 8276 | 465328.81 | 1312451.31 | Картометрический метод | 5.0 | - |
| 8277 | 465294.66 | 1312480.71 | Картометрический метод | 5.0 | - |
| 8278 | 465274.12 | 1312503.15 | Картометрический метод | 5.0 | - |
| 8279 | 465257.46 | 1312479.65 | Картометрический метод | 5.0 | - |
| 8280 | 465232.23 | 1312459.22 | Картометрический метод | 5.0 | - |

2. Сведения о характерных точках границ объекта

| Обозначение характерных точек границ | Координаты, м | | Метод определения координат характерной точки | Средняя квадратическая погрешность положения характерной точки (Mt), м | Описание обозначения точки на местности (при наличии) |
|---|---|---|---|---|---|
| | X | Y | | | |
| 1 | 2 | 3 | 4 | 5 | 6 |
| 8281 | 465193.66 | 1312492.43 | Картометрический метод | 5.0 | - |
| 8282 | 465193.44 | 1312499.48 | Картометрический метод | 5.0 | - |
| 8283 | 465172.67 | 1312518.97 | Картометрический метод | 5.0 | - |
| 8284 | 465158.21 | 1312532.53 | Картометрический метод | 5.0 | - |
| 8285 | 465153.68 | 1312534.01 | Картометрический метод | 5.0 | - |
| 8286 | 465162.67 | 1312556.96 | Картометрический метод | 5.0 | - |
| 8287 | 465171.85 | 1312565.25 | Картометрический метод | 5.0 | - |
| 8288 | 465164.85 | 1312563.55 | Картометрический метод | 5.0 | - |
| 8289 | 465153.19 | 1312567.40 | Картометрический метод | 5.0 | - |
| 8290 | 465151.20 | 1312566.92 | Картометрический метод | 5.0 | - |
| 8291 | 465137.82 | 1312571.34 | Картометрический метод | 5.0 | - |
| 8292 | 465123.19 | 1312579.89 | Картометрический метод | 5.0 | - |
| 8293 | 465114.08 | 1312587.62 | Картометрический метод | 5.0 | - |
| 8294 | 465073.58 | 1312630.09 | Картометрический метод | 5.0 | - |
| 8295 | 465077.32 | 1312613.43 | Картометрический метод | 5.0 | - |
| 8296 | 465048.34 | 1312568.79 | Картометрический метод | 5.0 | - |
| 8297 | 465044.74 | 1312569.98 | Картометрический метод | 5.0 | - |
| 8298 | 465024.33 | 1312583.22 | Картометрический метод | 5.0 | - |
| 8299 | 465001.89 | 1312597.78 | Картометрический метод | 5.0 | - |
| 8300 | 464997.54 | 1312591.07 | Картометрический метод | 5.0 | - |
| 8301 | 464965.30 | 1312612.69 | Картометрический метод | 5.0 | - |
| 8302 | 464951.23 | 1312587.59 | Картометрический метод | 5.0 | - |
| 8303 | 464937.76 | 1312571.50 | Картометрический метод | 5.0 | - |
| 8304 | 464915.04 | 1312533.77 | Картометрический метод | 5.0 | - |
| 8305 | 464890.99 | 1312481.65 | Картометрический метод | 5.0 | - |

2. Сведения о характерных точках границ объекта

| Обозначение характерных точек границ | Координаты, м | | Метод определения координат характерной точки | Средняя квадратическая погрешность положения характерной точки (Mt), м | Описание обозначения точки на местности (при наличии) |
|---|---|---|---|---|---|
| | X | Y | | | |
| 1 | 2 | 3 | 4 | 5 | 6 |
| 8306 | 464882.05 | 1312466.89 | Картометрический метод | 5.0 | - |
| 8307 | 464906.59 | 1312450.96 | Картометрический метод | 5.0 | - |
| 8308 | 464873.93 | 1312400.63 | Картометрический метод | 5.0 | - |
| 8309 | 464841.26 | 1312350.31 | Картометрический метод | 5.0 | - |
| 8310 | 464813.27 | 1312307.18 | Картометрический метод | 5.0 | - |
| 8311 | 464807.69 | 1312296.09 | Картометрический метод | 5.0 | - |
| 8312 | 464806.10 | 1312292.92 | Картометрический метод | 5.0 | - |
| 8313 | 464792.42 | 1312271.85 | Картометрический метод | 5.0 | - |
| 8314 | 464772.67 | 1312241.42 | Картометрический метод | 5.0 | - |
| 8315 | 464760.48 | 1312222.64 | Картометрический метод | 5.0 | - |
| 8316 | 464750.37 | 1312207.05 | Картометрический метод | 5.0 | - |
| 8317 | 464743.75 | 1312196.86 | Картометрический метод | 5.0 | - |
| 8318 | 464722.11 | 1312171.63 | Картометрический метод | 5.0 | - |
| 8319 | 464706.71 | 1312153.68 | Картометрический метод | 5.0 | - |
| 8320 | 464693.55 | 1312145.15 | Картометрический метод | 5.0 | - |
| 8321 | 464671.46 | 1312133.64 | Картометрический метод | 5.0 | - |
| 8322 | 464677.95 | 1312124.13 | Картометрический метод | 5.0 | - |
| 8323 | 464661.90 | 1312110.91 | Картометрический метод | 5.0 | - |
| 8324 | 464659.39 | 1312108.84 | Картометрический метод | 5.0 | - |
| 8325 | 464650.13 | 1312101.22 | Картометрический метод | 5.0 | - |
| 8326 | 464642.70 | 1312095.32 | Картометрический метод | 5.0 | - |
| 8327 | 464636.23 | 1312090.19 | Картометрический метод | 5.0 | - |
| 8328 | 464633.31 | 1312087.87 | Картометрический метод | 5.0 | - |
| 8329 | 464622.89 | 1312038.47 | Картометрический метод | 5.0 | - |
| 8330 | 464613.33 | 1311993.13 | Картометрический метод | 5.0 | - |

2. Сведения о характерных точках границ объекта

| Обозначение характерных точек границ | Координаты, м | | Метод определения координат характерной точки | Средняя квадратическая погрешность положения характерной точки (Mt), м | Описание обозначения точки на местности (при наличии) |
|---|---|---|---|---|---|
| | X | Y | | | |
| 1 | 2 | 3 | 4 | 5 | 6 |
| 8218 | 464619.68 | 1311995.40 | Картометрический метод | 5.0 | - |
| 8331 | 465846.04 | 1309194.62 | Картометрический метод | 5.0 | - |
| 8332 | 465869.90 | 1309187.06 | Картометрический метод | 5.0 | - |
| 8333 | 465893.07 | 1309179.73 | Картометрический метод | 5.0 | - |
| 8334 | 465923.43 | 1309170.15 | Картометрический метод | 5.0 | - |
| 8335 | 465929.73 | 1309168.02 | Картометрический метод | 5.0 | - |
| 8336 | 465957.13 | 1309166.17 | Картометрический метод | 5.0 | - |
| 8337 | 465984.32 | 1309164.34 | Картометрический метод | 5.0 | - |
| 8338 | 466022.00 | 1309161.81 | Картометрический метод | 5.0 | - |
| 8339 | 466021.99 | 1309187.25 | Картометрический метод | 5.0 | - |
| 8340 | 466021.97 | 1309212.70 | Картометрический метод | 5.0 | - |
| 8341 | 466021.96 | 1309238.16 | Картометрический метод | 5.0 | - |
| 8342 | 466021.95 | 1309258.35 | Картометрический метод | 5.0 | - |
| 8343 | 465984.34 | 1309271.46 | Картометрический метод | 5.0 | - |
| 8344 | 465969.26 | 1309276.68 | Картометрический метод | 5.0 | - |
| 8345 | 465960.56 | 1309273.75 | Картометрический метод | 5.0 | - |
| 8346 | 465954.43 | 1309271.79 | Картометрический метод | 5.0 | - |
| 8347 | 465926.99 | 1309263.00 | Картометрический метод | 5.0 | - |
| 8348 | 465922.58 | 1309261.59 | Картометрический метод | 5.0 | - |
| 8349 | 465896.01 | 1309253.62 | Картометрический метод | 5.0 | - |
| 8350 | 465866.41 | 1309244.74 | Картометрический метод | 5.0 | - |
| 8351 | 465860.86 | 1309231.07 | Картометрический метод | 5.0 | - |
| 8331 | 465846.04 | 1309194.62 | Картометрический метод | 5.0 | - |
| 8352 | 466168.29 | 1309207.42 | Картометрический метод | 5.0 | - |
| 8353 | 466145.13 | 1309215.10 | Картометрический метод | 5.0 | - |

2. Сведения о характерных точках границ объекта

| Обозначение характерных точек границ | Координаты, м | | Метод определения координат характерной точки | Средняя квадратическая погрешность положения характерной точки (Mt), м | Описание обозначения точки на местности (при наличии) |
|---|---|---|---|---|---|
| | X | Y | | | |
| 1 | 2 | 3 | 4 | 5 | 6 |
| 8354 | 466108.29 | 1309228.29 | Картометрический метод | 5.0 | - |
| 8355 | 466072.00 | 1309240.92 | Картометрический метод | 5.0 | - |
| 8356 | 466038.79 | 1309252.48 | Картометрический метод | 5.0 | - |
| 8357 | 466035.72 | 1309250.48 | Картометрический метод | 5.0 | - |
| 8358 | 466035.72 | 1309224.23 | Картометрический метод | 5.0 | - |
| 8359 | 466035.73 | 1309191.18 | Картометрический метод | 5.0 | - |
| 8360 | 466069.04 | 1309181.80 | Картометрический метод | 5.0 | - |
| 8361 | 466104.94 | 1309171.69 | Картометрический метод | 5.0 | - |
| 8362 | 466105.06 | 1309173.73 | Картометрический метод | 5.0 | - |
| 8363 | 466117.11 | 1309170.53 | Картометрический метод | 5.0 | - |
| 8364 | 466116.94 | 1309157.90 | Картометрический метод | 5.0 | - |
| 8365 | 466143.76 | 1309150.37 | Картометрический метод | 5.0 | - |
| 8366 | 466143.72 | 1309148.03 | Картометрический метод | 5.0 | - |
| 8367 | 466143.24 | 1309118.44 | Картометрический метод | 5.0 | - |
| 8368 | 466142.77 | 1309089.12 | Картометрический метод | 5.0 | - |
| 8369 | 466142.30 | 1309060.08 | Картометрический метод | 5.0 | - |
| 8370 | 466193.67 | 1309060.45 | Картометрический метод | 5.0 | - |
| 8371 | 466193.67 | 1309089.49 | Картометрический метод | 5.0 | - |
| 8372 | 466193.65 | 1309118.80 | Картометрический метод | 5.0 | - |
| 8373 | 466193.67 | 1309148.39 | Картометрический метод | 5.0 | - |
| 8374 | 466193.69 | 1309178.30 | Картометрический метод | 5.0 | - |
| 8375 | 466193.65 | 1309203.18 | Картометрический метод | 5.0 | - |
| 8352 | 466168.29 | 1309207.42 | Картометрический метод | 5.0 | - |
| 8376 | 466297.64 | 1309163.89 | Картометрический метод | 5.0 | - |
| 8377 | 466297.64 | 1309185.73 | Картометрический метод | 5.0 | - |

2. Сведения о характерных точках границ объекта

| Обозначение характерных точек границ | Координаты, м | | Метод определения координат характерной точки | Средняя квадратическая погрешность положения характерной точки (Mt), м | Описание обозначения точки на местности (при наличии) |
|---|---|---|---|---|---|
| | X | Y | | | |
| 1 | 2 | 3 | 4 | 5 | 6 |
| 8378 | 466251.34 | 1309193.49 | Картометрический метод | 5.0 | - |
| 8379 | 466207.63 | 1309200.81 | Картометрический метод | 5.0 | - |
| 8380 | 466207.64 | 1309169.79 | Картометрический метод | 5.0 | - |
| 8381 | 466207.65 | 1309142.48 | Картометрический метод | 5.0 | - |
| 8382 | 466207.65 | 1309115.18 | Картометрический метод | 5.0 | - |
| 8383 | 466207.66 | 1309087.87 | Картометрический метод | 5.0 | - |
| 8384 | 466207.67 | 1309060.56 | Картометрический метод | 5.0 | - |
| 8385 | 466251.37 | 1309060.67 | Картометрический метод | 5.0 | - |
| 8386 | 466297.67 | 1309060.78 | Картометрический метод | 5.0 | - |
| 8387 | 466297.66 | 1309086.56 | Картометрический метод | 5.0 | - |
| 8388 | 466297.65 | 1309112.34 | Картометрический метод | 5.0 | - |
| 8389 | 466297.67 | 1309138.11 | Картометрический метод | 5.0 | - |
| 8376 | 466297.64 | 1309163.89 | Картометрический метод | 5.0 | - |
| 8390 | 466311.64 | 1309183.38 | Картометрический метод | 5.0 | - |
| 8391 | 466311.63 | 1309150.38 | Картометрический метод | 5.0 | - |
| 8392 | 466311.65 | 1309120.58 | Картометрический метод | 5.0 | - |
| 8393 | 466311.66 | 1309100.70 | Картометрический метод | 5.0 | - |
| 8394 | 466311.67 | 1309090.76 | Картометрический метод | 5.0 | - |
| 8395 | 466311.66 | 1309060.96 | Картометрический метод | 5.0 | - |
| 8396 | 466347.05 | 1309061.43 | Картометрический метод | 5.0 | - |
| 8397 | 466384.49 | 1309061.92 | Картометрический метод | 5.0 | - |
| 8398 | 466424.35 | 1309062.44 | Картометрический метод | 5.0 | - |
| 8399 | 466424.40 | 1309088.88 | Картометрический метод | 5.0 | - |
| 8400 | 466424.41 | 1309115.30 | Картометрический метод | 5.0 | - |
| 8401 | 466424.44 | 1309141.70 | Картометрический метод | 5.0 | - |

2. Сведения о характерных точках границ объекта

| Обозначение характерных точек границ | Координаты, м | | Метод определения координат характерной точки | Средняя квадратическая погрешность положения характерной точки (Mt), м | Описание обозначения точки на местности (при наличии) |
|---|---|---|---|---|---|
| | X | Y | | | |
| 1 | 2 | 3 | 4 | 5 | 6 |
| 8402 | 466424.46 | 1309164.47 | Картометрический метод | 5.0 | - |
| 8403 | 466384.47 | 1309171.17 | Картометрический метод | 5.0 | - |
| 8404 | 466347.02 | 1309177.45 | Картометрический метод | 5.0 | - |
| 8390 | 466311.64 | 1309183.38 | Картометрический метод | 5.0 | - |
| 8405 | 466483.73 | 1309216.82 | Картометрический метод | 5.0 | - |
| 8406 | 466440.37 | 1309211.07 | Картометрический метод | 5.0 | - |
| 8407 | 466431.43 | 1309214.49 | Картометрический метод | 5.0 | - |
| 8408 | 466402.88 | 1309225.41 | Картометрический метод | 5.0 | - |
| 8409 | 466382.45 | 1309230.29 | Картометрический метод | 5.0 | - |
| 8410 | 466340.80 | 1309240.22 | Картометрический метод | 5.0 | - |
| 8411 | 466321.25 | 1309244.88 | Картометрический метод | 5.0 | - |
| 8412 | 466302.76 | 1309252.64 | Картометрический метод | 5.0 | - |
| 8413 | 466270.44 | 1309266.21 | Картометрический метод | 5.0 | - |
| 8414 | 466241.91 | 1309278.19 | Картометрический метод | 5.0 | - |
| 8415 | 466230.08 | 1309283.16 | Картометрический метод | 5.0 | - |
| 8416 | 466218.70 | 1309295.59 | Картометрический метод | 5.0 | - |
| 8417 | 466212.30 | 1309291.56 | Картометрический метод | 5.0 | - |
| 8418 | 466190.76 | 1309277.98 | Картометрический метод | 5.0 | - |
| 8419 | 466153.16 | 1309275.19 | Картометрический метод | 5.0 | - |
| 8420 | 466132.85 | 1309282.18 | Картометрический метод | 5.0 | - |
| 8421 | 466132.89 | 1309282.23 | Картометрический метод | 5.0 | - |
| 8422 | 466132.73 | 1309282.32 | Картометрический метод | 5.0 | - |
| 8423 | 466148.86 | 1309290.16 | Картометрический метод | 5.0 | - |
| 8424 | 466169.46 | 1309304.83 | Картометрический метод | 5.0 | - |
| 8425 | 466176.80 | 1309313.91 | Картометрический метод | 5.0 | - |

2. Сведения о характерных точках границ объекта

| Обозначение характерных точек границ | Координаты, м | | Метод определения координат характерной точки | Средняя квадратическая погрешность положения характерной точки (Mt), м | Описание обозначения точки на местности (при наличии) |
|---|---|---|---|---|---|
| | X | Y | | | |
| 1 | 2 | 3 | 4 | 5 | 6 |
| 8426 | 466179.00 | 1309319.01 | Картометрический метод | 5.0 | - |
| 8427 | 466119.70 | 1309328.93 | Картометрический метод | 5.0 | - |
| 8428 | 466099.15 | 1309336.00 | Картометрический метод | 5.0 | - |
| 8429 | 466115.40 | 1309343.90 | Картометрический метод | 5.0 | - |
| 8430 | 466136.00 | 1309358.57 | Картометрический метод | 5.0 | - |
| 8431 | 466141.61 | 1309365.51 | Картометрический метод | 5.0 | - |
| 8432 | 466107.30 | 1309344.65 | Картометрический метод | 5.0 | - |
| 8433 | 466051.77 | 1309316.01 | Картометрический метод | 5.0 | - |
| 8434 | 466019.20 | 1309328.18 | Картометрический метод | 5.0 | - |
| 8435 | 465959.79 | 1309357.69 | Картометрический метод | 5.0 | - |
| 8436 | 465930.55 | 1309366.97 | Картометрический метод | 5.0 | - |
| 8437 | 465872.68 | 1309321.83 | Картометрический метод | 5.0 | - |
| 8438 | 465850.44 | 1309306.76 | Картометрический метод | 5.0 | - |
| 8439 | 465841.60 | 1309304.11 | Картометрический метод | 5.0 | - |
| 8440 | 465828.39 | 1309300.15 | Картометрический метод | 5.0 | - |
| 8441 | 465815.34 | 1309301.82 | Картометрический метод | 5.0 | - |
| 8442 | 465807.44 | 1309293.86 | Картометрический метод | 5.0 | - |
| 8443 | 465774.35 | 1309283.93 | Картометрический метод | 5.0 | - |
| 8444 | 465758.23 | 1309270.29 | Картометрический метод | 5.0 | - |
| 8445 | 465755.53 | 1309268.03 | Картометрический метод | 5.0 | - |
| 8446 | 465757.74 | 1309277.31 | Картометрический метод | 5.0 | - |
| 8447 | 465747.42 | 1309269.11 | Картометрический метод | 5.0 | - |
| 8448 | 465740.68 | 1309261.79 | Картометрический метод | 5.0 | - |
| 8449 | 465718.46 | 1309243.28 | Картометрический метод | 5.0 | - |
| 8450 | 465698.83 | 1309225.88 | Картометрический метод | 5.0 | - |

2. Сведения о характерных точках границ объекта

| Обозначение характерных точек границ | Координаты, м | | Метод определения координат характерной точки | Средняя квадратическая погрешность положения характерной точки (Mt), м | Описание обозначения точки на местности (при наличии) |
|---|---|---|---|---|---|
| | X | Y | | | |
| 1 | 2 | 3 | 4 | 5 | 6 |
| 8451 | 465671.98 | 1309212.75 | Картометрический метод | 5.0 | - |
| 8452 | 465660.32 | 1309195.50 | Картометрический метод | 5.0 | - |
| 8453 | 465672.54 | 1309162.91 | Картометрический метод | 5.0 | - |
| 8454 | 465758.04 | 1309162.43 | Картометрический метод | 5.0 | - |
| 8455 | 465816.50 | 1309161.69 | Картометрический метод | 5.0 | - |
| 8456 | 465817.49 | 1309161.55 | Картометрический метод | 5.0 | - |
| 8457 | 465828.12 | 1309187.71 | Картометрический метод | 5.0 | - |
| 8458 | 465728.02 | 1309219.53 | Картометрический метод | 5.0 | - |
| 8459 | 465683.41 | 1309182.13 | Картометрический метод | 5.0 | - |
| 8460 | 465683.34 | 1309193.50 | Картометрический метод | 5.0 | - |
| 8461 | 465683.02 | 1309211.56 | Картометрический метод | 5.0 | - |
| 8462 | 465714.26 | 1309233.43 | Картометрический метод | 5.0 | - |
| 8463 | 465726.28 | 1309243.51 | Картометрический метод | 5.0 | - |
| 8464 | 465738.75 | 1309228.51 | Картометрический метод | 5.0 | - |
| 8465 | 465776.45 | 1309216.55 | Картометрический метод | 5.0 | - |
| 8466 | 465832.65 | 1309198.85 | Картометрический метод | 5.0 | - |
| 8467 | 465843.65 | 1309225.91 | Картометрический метод | 5.0 | - |
| 8468 | 465853.64 | 1309250.62 | Картометрический метод | 5.0 | - |
| 8469 | 465855.97 | 1309256.23 | Картометрический метод | 5.0 | - |
| 8470 | 465883.49 | 1309264.48 | Картометрический метод | 5.0 | - |
| 8471 | 465910.97 | 1309272.72 | Картометрический метод | 5.0 | - |
| 8472 | 465936.36 | 1309280.35 | Картометрический метод | 5.0 | - |
| 8473 | 465959.14 | 1309287.18 | Картометрический метод | 5.0 | - |
| 8474 | 465990.91 | 1309296.70 | Картометрический метод | 5.0 | - |
| 8475 | 465997.02 | 1309286.76 | Картометрический метод | 5.0 | - |

2. Сведения о характерных точках границ объекта

| Обозначение характерных точек границ | Координаты, м | | Метод определения координат характерной точки | Средняя квадратическая погрешность положения характерной точки (Mt), м | Описание обозначения точки на местности (при наличии) |
|---|---|---|---|---|---|
| | X | Y | | | |
| 1 | 2 | 3 | 4 | 5 | 6 |
| 8476 | 465999.07 | 1309286.35 | Картометрический метод | 5.0 | - |
| 8477 | 465999.91 | 1309283.76 | Картометрический метод | 5.0 | - |
| 8478 | 466041.98 | 1309268.49 | Картометрический метод | 5.0 | - |
| 8479 | 466071.60 | 1309257.75 | Картометрический метод | 5.0 | - |
| 8480 | 466101.87 | 1309246.77 | Картометрический метод | 5.0 | - |
| 8481 | 466106.43 | 1309252.24 | Картометрический метод | 5.0 | - |
| 8482 | 466134.45 | 1309242.48 | Картометрический метод | 5.0 | - |
| 8483 | 466131.82 | 1309234.93 | Картометрический метод | 5.0 | - |
| 8484 | 466171.76 | 1309221.02 | Картометрический метод | 5.0 | - |
| 8485 | 466201.62 | 1309216.02 | Картометрический метод | 5.0 | - |
| 8486 | 466230.67 | 1309211.15 | Картометрический метод | 5.0 | - |
| 8487 | 466260.37 | 1309206.17 | Картометрический метод | 5.0 | - |
| 8488 | 466294.03 | 1309200.53 | Картометрический метод | 5.0 | - |
| 8489 | 466333.05 | 1309193.99 | Картометрический метод | 5.0 | - |
| 8490 | 466375.17 | 1309186.92 | Картометрический метод | 5.0 | - |
| 8491 | 466431.41 | 1309177.50 | Картометрический метод | 5.0 | - |
| 8492 | 466438.35 | 1309176.34 | Картометрический метод | 5.0 | - |
| 8493 | 466438.29 | 1309162.74 | Картометрический метод | 5.0 | - |
| 8494 | 466485.08 | 1309127.53 | Картометрический метод | 5.0 | - |
| 8495 | 466493.48 | 1309107.76 | Картометрический метод | 5.0 | - |
| 8496 | 466491.75 | 1309097.64 | Картометрический метод | 5.0 | - |
| 8497 | 466507.67 | 1309109.55 | Картометрический метод | 5.0 | - |
| 8498 | 466510.73 | 1309126.32 | Картометрический метод | 5.0 | - |
| 8499 | 466506.54 | 1309142.93 | Картометрический метод | 5.0 | - |
| 8500 | 466502.00 | 1309155.70 | Картометрический метод | 5.0 | - |

2. Сведения о характерных точках границ объекта

| Обозначение характерных точек границ | Координаты, м | | Метод определения координат характерной точки | Средняя квадратическая погрешность положения характерной точки (Mt), м | Описание обозначения точки на местности (при наличии) |
|---|---|---|---|---|---|
| | X | Y | | | |
| 1 | 2 | 3 | 4 | 5 | 6 |
| 8501 | 466500.76 | 1309153.73 | Картометрический метод | 5.0 | - |
| 8502 | 466497.87 | 1309155.80 | Картометрический метод | 5.0 | - |
| 8503 | 466480.53 | 1309175.13 | Картометрический метод | 5.0 | - |
| 8504 | 466478.15 | 1309186.92 | Картометрический метод | 5.0 | - |
| 8405 | 466483.73 | 1309216.82 | Картометрический метод | 5.0 | - |
| 8505 | 465831.82 | 1309159.62 | Картометрический метод | 5.0 | - |
| 8506 | 465875.81 | 1309153.66 | Картометрический метод | 5.0 | - |
| 8507 | 465882.63 | 1309170.45 | Картометрический метод | 5.0 | - |
| 8508 | 465841.52 | 1309183.47 | Картометрический метод | 5.0 | - |
| 8505 | 465831.82 | 1309159.62 | Картометрический метод | 5.0 | - |
| 8509 | 472870.41 | 1307335.48 | Картометрический метод | 5.0 | - |
| 8510 | 472925.30 | 1307359.70 | Картометрический метод | 5.0 | - |
| 8511 | 472887.19 | 1307394.37 | Картометрический метод | 5.0 | - |
| 8512 | 472850.77 | 1307361.72 | Картометрический метод | 5.0 | - |
| 8509 | 472870.41 | 1307335.48 | Картометрический метод | 5.0 | - |
| 8513 | 472823.15 | 1307439.26 | Картометрический метод | 5.0 | - |
| 8514 | 472796.66 | 1307413.82 | Картометрический метод | 5.0 | - |
| 8515 | 472785.81 | 1307403.41 | Картометрический метод | 5.0 | - |
| 8516 | 472780.15 | 1307357.41 | Картометрический метод | 5.0 | - |
| 8517 | 472844.72 | 1307369.72 | Картометрический метод | 5.0 | - |
| 8518 | 472868.88 | 1307391.34 | Картометрический метод | 5.0 | - |
| 8519 | 472869.36 | 1307397.22 | Картометрический метод | 5.0 | - |
| 8513 | 472823.15 | 1307439.26 | Картометрический метод | 5.0 | - |
| 8520 | 472459.23 | 1308079.75 | Картометрический метод | 5.0 | - |
| 8521 | 472430.20 | 1308076.43 | Картометрический метод | 5.0 | - |

2. Сведения о характерных точках границ объекта

| Обозначение характерных точек границ | Координаты, м | | Метод определения координат характерной точки | Средняя квадратическая погрешность положения характерной точки (Mt), м | Описание обозначения точки на местности (при наличии) |
|---|---|---|---|---|---|
| | X | Y | | | |
| 1 | 2 | 3 | 4 | 5 | 6 |
| 8522 | 472399.49 | 1308072.92 | Картометрический метод | 5.0 | - |
| 8523 | 472368.76 | 1308069.41 | Картометрический метод | 5.0 | - |
| 8524 | 472338.15 | 1308065.91 | Картометрический метод | 5.0 | - |
| 8525 | 472307.49 | 1308062.40 | Картометрический метод | 5.0 | - |
| 8526 | 472276.86 | 1308058.90 | Картометрический метод | 5.0 | - |
| 8527 | 472246.00 | 1308055.38 | Картометрический метод | 5.0 | - |
| 8528 | 472215.17 | 1308051.85 | Картометрический метод | 5.0 | - |
| 8529 | 472184.44 | 1308048.34 | Картометрический метод | 5.0 | - |
| 8530 | 472152.75 | 1308044.72 | Картометрический метод | 5.0 | - |
| 8531 | 472129.17 | 1308042.02 | Картометрический метод | 5.0 | - |
| 8532 | 472115.31 | 1308001.18 | Картометрический метод | 5.0 | - |
| 8533 | 472114.81 | 1307999.70 | Картометрический метод | 5.0 | - |
| 8534 | 472113.05 | 1307999.30 | Картометрический метод | 5.0 | - |
| 8535 | 472084.34 | 1307992.83 | Картометрический метод | 5.0 | - |
| 8536 | 472040.82 | 1307983.03 | Картометрический метод | 5.0 | - |
| 8537 | 472003.15 | 1307980.18 | Картометрический метод | 5.0 | - |
| 8538 | 471997.27 | 1307941.43 | Картометрический метод | 5.0 | - |
| 8539 | 471984.87 | 1307940.14 | Картометрический метод | 5.0 | - |
| 8540 | 471977.88 | 1307939.41 | Картометрический метод | 5.0 | - |
| 8541 | 471946.53 | 1307907.36 | Картометрический метод | 5.0 | - |
| 8542 | 471934.97 | 1307895.54 | Картометрический метод | 5.0 | - |
| 8543 | 471918.04 | 1307877.00 | Картометрический метод | 5.0 | - |
| 8544 | 471950.05 | 1307844.46 | Картометрический метод | 5.0 | - |
| 8545 | 471979.06 | 1307875.62 | Картометрический метод | 5.0 | - |
| 8546 | 472013.97 | 1307913.11 | Картометрический метод | 5.0 | - |

2. Сведения о характерных точках границ объекта

| Обозначение характерных точек границ | Координаты, м | | Метод определения координат характерной точки | Средняя квадратическая погрешность положения характерной точки (Mt), м | Описание обозначения точки на местности (при наличии) |
|---|---|---|---|---|---|
| | X | Y | | | |
| 1 | 2 | 3 | 4 | 5 | 6 |
| 8547 | 472046.51 | 1307948.05 | Картометрический метод | 5.0 | - |
| 8548 | 472046.51 | 1307955.20 | Картометрический метод | 5.0 | - |
| 8549 | 472059.74 | 1307947.58 | Картометрический метод | 5.0 | - |
| 8550 | 472036.65 | 1307922.79 | Картометрический метод | 5.0 | - |
| 8551 | 472010.75 | 1307894.98 | Картометрический метод | 5.0 | - |
| 8552 | 471983.49 | 1307865.70 | Картометрический метод | 5.0 | - |
| 8553 | 471952.19 | 1307832.10 | Картометрический метод | 5.0 | - |
| 8554 | 471958.28 | 1307813.31 | Картометрический метод | 5.0 | - |
| 8555 | 471969.19 | 1307802.35 | Картометрический метод | 5.0 | - |
| 8556 | 471995.64 | 1307775.78 | Картометрический метод | 5.0 | - |
| 8557 | 472033.50 | 1307816.54 | Картометрический метод | 5.0 | - |
| 8558 | 472018.08 | 1307831.96 | Картометрический метод | 5.0 | - |
| 8559 | 472045.41 | 1307861.17 | Картометрический метод | 5.0 | - |
| 8560 | 472071.28 | 1307889.00 | Картометрический метод | 5.0 | - |
| 8561 | 472093.84 | 1307876.00 | Картометрический метод | 5.0 | - |
| 8562 | 472070.91 | 1307836.61 | Картометрический метод | 5.0 | - |
| 8563 | 472106.66 | 1307808.42 | Картометрический метод | 5.0 | - |
| 8564 | 472143.66 | 1307847.30 | Картометрический метод | 5.0 | - |
| 8565 | 472164.85 | 1307882.41 | Картометрический метод | 5.0 | - |
| 8566 | 472163.02 | 1307888.08 | Картометрический метод | 5.0 | - |
| 8567 | 472179.49 | 1307878.60 | Картометрический метод | 5.0 | - |
| 8568 | 472173.52 | 1307877.42 | Картометрический метод | 5.0 | - |
| 8569 | 472152.32 | 1307842.31 | Картометрический метод | 5.0 | - |
| 8570 | 472123.03 | 1307812.27 | Картометрический метод | 5.0 | - |
| 8571 | 472163.02 | 1307788.50 | Картометрический метод | 5.0 | - |

2. Сведения о характерных точках границ объекта

| Обозначение характерных точек границ | Координаты, м | | Метод определения координат характерной точки | Средняя квадратическая погрешность положения характерной точки (Mt), м | Описание обозначения точки на местности (при наличии) |
|---|---|---|---|---|---|
| | X | Y | | | |
| 1 | 2 | 3 | 4 | 5 | 6 |
| 8572 | 472185.68 | 1307823.09 | Картометрический метод | 5.0 | - |
| 8573 | 472217.48 | 1307804.71 | Картометрический метод | 5.0 | - |
| 8574 | 472249.97 | 1307785.93 | Картометрический метод | 5.0 | - |
| 8575 | 472282.42 | 1307767.17 | Картометрический метод | 5.0 | - |
| 8576 | 472314.20 | 1307748.80 | Картометрический метод | 5.0 | - |
| 8577 | 472348.83 | 1307728.78 | Картометрический метод | 5.0 | - |
| 8578 | 472383.02 | 1307709.02 | Картометрический метод | 5.0 | - |
| 8579 | 472391.32 | 1307704.22 | Картометрический метод | 5.0 | - |
| 8580 | 472434.65 | 1307701.50 | Картометрический метод | 5.0 | - |
| 8581 | 472444.45 | 1307720.00 | Картометрический метод | 5.0 | - |
| 8582 | 472444.45 | 1307725.97 | Картометрический метод | 5.0 | - |
| 8583 | 472458.92 | 1307717.63 | Картометрический метод | 5.0 | - |
| 8584 | 472486.30 | 1307701.86 | Картометрический метод | 5.0 | - |
| 8585 | 472517.49 | 1307683.89 | Картометрический метод | 5.0 | - |
| 8586 | 472543.90 | 1307668.68 | Картометрический метод | 5.0 | - |
| 8587 | 472557.35 | 1307660.93 | Картометрический метод | 5.0 | - |
| 8588 | 472563.91 | 1307668.49 | Картометрический метод | 5.0 | - |
| 8589 | 472587.24 | 1307695.36 | Картометрический метод | 5.0 | - |
| 8590 | 472582.76 | 1307746.92 | Картометрический метод | 5.0 | - |
| 8591 | 472580.62 | 1307771.51 | Картометрический метод | 5.0 | - |
| 8592 | 472579.06 | 1307789.53 | Картометрический метод | 5.0 | - |
| 8593 | 472578.44 | 1307796.71 | Картометрический метод | 5.0 | - |
| 8594 | 472569.08 | 1307831.44 | Картометрический метод | 5.0 | - |
| 8595 | 472555.21 | 1307882.89 | Картометрический метод | 5.0 | - |
| 8596 | 472504.87 | 1307898.30 | Картометрический метод | 5.0 | - |

2. Сведения о характерных точках границ объекта

| Обозначение характерных точек границ | Координаты, м | | Метод определения координат характерной точки | Средняя квадратическая погрешность положения характерной точки (Mt), м | Описание обозначения точки на местности (при наличии) |
|---|---|---|---|---|---|
| | X | Y | | | |
| 1 | 2 | 3 | 4 | 5 | 6 |
| 8597 | 472502.21 | 1307908.90 | Картометрический метод | 5.0 | - |
| 8598 | 472495.06 | 1307936.30 | Картометрический метод | 5.0 | - |
| 8599 | 472464.78 | 1308055.32 | Картометрический метод | 5.0 | - |
| 8600 | 472465.46 | 1308054.99 | Картометрический метод | 5.0 | - |
| 8520 | 472459.23 | 1308079.75 | Картометрический метод | 5.0 | - |
| 8601 | 483778.73 | 1294975.76 | Картометрический метод | 5.0 | - |
| 8602 | 483768.80 | 1294954.18 | Картометрический метод | 5.0 | - |
| 8603 | 483759.22 | 1294953.16 | Картометрический метод | 5.0 | - |
| 8604 | 483752.30 | 1294953.37 | Картометрический метод | 5.0 | - |
| 8605 | 483758.34 | 1294925.55 | Картометрический метод | 5.0 | - |
| 8606 | 483791.87 | 1294931.33 | Картометрический метод | 5.0 | - |
| 8607 | 483805.96 | 1294958.95 | Картометрический метод | 5.0 | - |
| 8601 | 483778.73 | 1294975.76 | Картометрический метод | 5.0 | - |
| 8608 | 488208.73 | 1301721.57 | Картометрический метод | 5.0 | - |
| 8609 | 488216.02 | 1301672.37 | Картометрический метод | 5.0 | - |
| 8610 | 488237.86 | 1301664.84 | Картометрический метод | 5.0 | - |
| 8611 | 488239.18 | 1301633.30 | Картометрический метод | 5.0 | - |
| 8612 | 488271.09 | 1301629.32 | Картометрический метод | 5.0 | - |
| 8613 | 488287.03 | 1301618.73 | Картометрический метод | 5.0 | - |
| 8614 | 488296.87 | 1301612.20 | Картометрический метод | 5.0 | - |
| 8615 | 488317.58 | 1301599.23 | Картометрический метод | 5.0 | - |
| 8616 | 488346.04 | 1301581.41 | Картометрический метод | 5.0 | - |
| 8617 | 488370.43 | 1301566.14 | Картометрический метод | 5.0 | - |
| 8618 | 488388.48 | 1301554.83 | Картометрический метод | 5.0 | - |
| 8619 | 488399.00 | 1301548.98 | Картометрический метод | 5.0 | - |

2. Сведения о характерных точках границ объекта

| Обозначение характерных точек границ | Координаты, м | | Метод определения координат характерной точки | Средняя квадратическая погрешность положения характерной точки (Mt), м | Описание обозначения точки на местности (при наличии) |
|---|---|---|---|---|---|
| | X | Y | | | |
| 1 | 2 | 3 | 4 | 5 | 6 |
| 8620 | 488432.43 | 1301534.72 | Картометрический метод | 5.0 | - |
| 8621 | 488430.29 | 1301528.44 | Картометрический метод | 5.0 | - |
| 8622 | 488461.34 | 1301517.74 | Картометрический метод | 5.0 | - |
| 8623 | 488465.28 | 1301516.38 | Картометрический метод | 5.0 | - |
| 8624 | 488463.19 | 1301510.32 | Картометрический метод | 5.0 | - |
| 8625 | 488481.79 | 1301502.89 | Картометрический метод | 5.0 | - |
| 8626 | 488505.11 | 1301493.58 | Картометрический метод | 5.0 | - |
| 8627 | 488519.90 | 1301493.17 | Картометрический метод | 5.0 | - |
| 8628 | 488532.12 | 1301488.37 | Картометрический метод | 5.0 | - |
| 8629 | 488539.29 | 1301485.56 | Картометрический метод | 5.0 | - |
| 8630 | 488562.35 | 1301476.50 | Картометрический метод | 5.0 | - |
| 8631 | 488579.71 | 1301511.19 | Картометрический метод | 5.0 | - |
| 8632 | 488596.50 | 1301503.43 | Картометрический метод | 5.0 | - |
| 8633 | 488600.28 | 1301501.54 | Картометрический метод | 5.0 | - |
| 8634 | 488612.26 | 1301495.55 | Картометрический метод | 5.0 | - |
| 8635 | 488629.96 | 1301484.42 | Картометрический метод | 5.0 | - |
| 8636 | 488611.38 | 1301454.76 | Картометрический метод | 5.0 | - |
| 8637 | 488636.78 | 1301438.79 | Картометрический метод | 5.0 | - |
| 8638 | 488655.41 | 1301468.42 | Картометрический метод | 5.0 | - |
| 8639 | 488676.82 | 1301454.96 | Картометрический метод | 5.0 | - |
| 8640 | 488635.91 | 1301389.05 | Картометрический метод | 5.0 | - |
| 8641 | 488614.04 | 1301402.63 | Картометрический метод | 5.0 | - |
| 8642 | 488615.49 | 1301404.93 | Картометрический метод | 5.0 | - |
| 8643 | 488590.09 | 1301420.89 | Картометрический метод | 5.0 | - |
| 8644 | 488588.55 | 1301418.45 | Картометрический метод | 5.0 | - |

2. Сведения о характерных точках границ объекта

| Обозначение характерных точек границ | Координаты, м | | Метод определения координат характерной точки | Средняя квадратическая погрешность положения характерной точки (Mt), м | Описание обозначения точки на местности (при наличии) |
|---|---|---|---|---|---|
| | X | Y | | | |
| 1 | 2 | 3 | 4 | 5 | 6 |
| 8645 | 488568.83 | 1301430.69 | Картометрический метод | 5.0 | - |
| 8646 | 488549.16 | 1301442.90 | Картометрический метод | 5.0 | - |
| 8647 | 488550.33 | 1301445.89 | Картометрический метод | 5.0 | - |
| 8648 | 488534.03 | 1301452.29 | Картометрический метод | 5.0 | - |
| 8649 | 488507.88 | 1301462.56 | Картометрический метод | 5.0 | - |
| 8650 | 488508.67 | 1301464.58 | Картометрический метод | 5.0 | - |
| 8651 | 488410.68 | 1301500.96 | Картометрический метод | 5.0 | - |
| 8652 | 488409.96 | 1301501.21 | Картометрический метод | 5.0 | - |
| 8653 | 488345.67 | 1301373.53 | Картометрический метод | 5.0 | - |
| 8654 | 488336.76 | 1301355.83 | Картометрический метод | 5.0 | - |
| 8655 | 488316.82 | 1301344.87 | Картометрический метод | 5.0 | - |
| 8656 | 488334.26 | 1301335.82 | Картометрический метод | 5.0 | - |
| 8657 | 488342.96 | 1301342.13 | Картометрический метод | 5.0 | - |
| 8658 | 488344.04 | 1301350.53 | Картометрический метод | 5.0 | - |
| 8659 | 488358.57 | 1301379.14 | Картометрический метод | 5.0 | - |
| 8660 | 488370.28 | 1301402.21 | Картометрический метод | 5.0 | - |
| 8661 | 488381.22 | 1301423.75 | Картометрический метод | 5.0 | - |
| 8662 | 488383.27 | 1301426.23 | Картометрический метод | 5.0 | - |
| 8663 | 488401.69 | 1301448.52 | Картометрический метод | 5.0 | - |
| 8664 | 488416.94 | 1301474.38 | Картометрический метод | 5.0 | - |
| 8665 | 488449.18 | 1301472.39 | Картометрический метод | 5.0 | - |
| 8666 | 488485.12 | 1301461.13 | Картометрический метод | 5.0 | - |
| 8667 | 488520.30 | 1301449.08 | Картометрический метод | 5.0 | - |
| 8668 | 488548.52 | 1301434.83 | Картометрический метод | 5.0 | - |
| 8669 | 488603.32 | 1301399.43 | Картометрический метод | 5.0 | - |

2. Сведения о характерных точках границ объекта

| Обозначение характерных точек границ | Координаты, м | | Метод определения координат характерной точки | Средняя квадратическая погрешность положения характерной точки (Mt), м | Описание обозначения точки на местности (при наличии) |
|---|---|---|---|---|---|
| | X | Y | | | |
| 1 | 2 | 3 | 4 | 5 | 6 |
| 8670 | 488679.40 | 1301346.04 | Картометрический метод | 5.0 | - |
| 8671 | 488735.68 | 1301313.83 | Картометрический метод | 5.0 | - |
| 8672 | 488728.70 | 1301296.10 | Картометрический метод | 5.0 | - |
| 8673 | 488732.01 | 1301294.82 | Картометрический метод | 5.0 | - |
| 8674 | 488753.09 | 1301286.66 | Картометрический метод | 5.0 | - |
| 8675 | 488776.24 | 1301277.67 | Картометрический метод | 5.0 | - |
| 8676 | 488799.97 | 1301268.45 | Картометрический метод | 5.0 | - |
| 8677 | 488785.77 | 1301232.35 | Картометрический метод | 5.0 | - |
| 8678 | 488761.67 | 1301240.64 | Картометрический метод | 5.0 | - |
| 8679 | 488738.16 | 1301248.72 | Картометрический метод | 5.0 | - |
| 8680 | 488720.08 | 1301254.94 | Картометрический метод | 5.0 | - |
| 8681 | 488715.57 | 1301243.18 | Картометрический метод | 5.0 | - |
| 8682 | 488720.86 | 1301236.95 | Картометрический метод | 5.0 | - |
| 8683 | 488801.16 | 1301211.18 | Картометрический метод | 5.0 | - |
| 8684 | 488802.64 | 1301203.96 | Картометрический метод | 5.0 | - |
| 8685 | 488807.97 | 1301201.87 | Картометрический метод | 5.0 | - |
| 8686 | 488809.00 | 1301191.00 | Картометрический метод | 5.0 | - |
| 8687 | 488803.07 | 1301179.98 | Картометрический метод | 5.0 | - |
| 8688 | 488803.02 | 1301178.86 | Картометрический метод | 5.0 | - |
| 8689 | 488798.96 | 1301162.75 | Картометрический метод | 5.0 | - |
| 8690 | 488781.08 | 1301148.39 | Картометрический метод | 5.0 | - |
| 8691 | 488752.14 | 1301152.85 | Картометрический метод | 5.0 | - |
| 8692 | 488747.11 | 1301149.00 | Картометрический метод | 5.0 | - |
| 8693 | 488778.28 | 1301133.91 | Картометрический метод | 5.0 | - |
| 8694 | 488768.72 | 1301116.14 | Картометрический метод | 5.0 | - |

2. Сведения о характерных точках границ объекта

| Обозначение характерных точек границ | Координаты, м | | Метод определения координат характерной точки | Средняя квадратическая погрешность положения характерной точки (Mt), м | Описание обозначения точки на местности (при наличии) |
|---|---|---|---|---|---|
| | X | Y | | | |
| 1 | 2 | 3 | 4 | 5 | 6 |
| 8695 | 488757.19 | 1301094.72 | Картометрический метод | 5.0 | - |
| 8696 | 488718.96 | 1301113.23 | Картометрический метод | 5.0 | - |
| 8697 | 488712.09 | 1301105.88 | Картометрический метод | 5.0 | - |
| 8698 | 488706.40 | 1301096.52 | Картометрический метод | 5.0 | - |
| 8699 | 488704.77 | 1301075.19 | Картометрический метод | 5.0 | - |
| 8700 | 488801.07 | 1301028.55 | Картометрический метод | 5.0 | - |
| 8701 | 488847.69 | 1300998.35 | Картометрический метод | 5.0 | - |
| 8702 | 488858.31 | 1300965.00 | Картометрический метод | 5.0 | - |
| 8703 | 488855.40 | 1300961.38 | Картометрический метод | 5.0 | - |
| 8704 | 488837.98 | 1300939.73 | Картометрический метод | 5.0 | - |
| 8705 | 488811.10 | 1300906.32 | Картометрический метод | 5.0 | - |
| 8706 | 488808.17 | 1300908.24 | Картометрический метод | 5.0 | - |
| 8707 | 488777.28 | 1300866.60 | Картометрический метод | 5.0 | - |
| 8708 | 488781.79 | 1300863.26 | Картометрический метод | 5.0 | - |
| 8709 | 488847.99 | 1300837.80 | Картометрический метод | 5.0 | - |
| 8710 | 488880.11 | 1300824.79 | Картометрический метод | 5.0 | - |
| 8711 | 488893.83 | 1300858.65 | Картометрический метод | 5.0 | - |
| 8712 | 488864.51 | 1300870.05 | Картометрический метод | 5.0 | - |
| 8713 | 488875.57 | 1300867.53 | Картометрический метод | 5.0 | - |
| 8714 | 488885.53 | 1300865.26 | Картометрический метод | 5.0 | - |
| 8715 | 488902.05 | 1300858.70 | Картометрический метод | 5.0 | - |
| 8716 | 488927.99 | 1300842.91 | Картометрический метод | 5.0 | - |
| 8717 | 488956.57 | 1300825.50 | Картометрический метод | 5.0 | - |
| 8718 | 488966.56 | 1300819.42 | Картометрический метод | 5.0 | - |
| 8719 | 488982.50 | 1300806.03 | Картометрический метод | 5.0 | - |

2. Сведения о характерных точках границ объекта

| Обозначение характерных точек границ | Координаты, м | | Метод определения координат характерной точки | Средняя квадратическая погрешность положения характерной точки (Mt), м | Описание обозначения точки на местности (при наличии) |
|---|---|---|---|---|---|
| | X | Y | | | |
| 1 | 2 | 3 | 4 | 5 | 6 |
| 8720 | 488989.64 | 1300800.03 | Картометрический метод | 5.0 | - |
| 8721 | 489004.52 | 1300786.10 | Картометрический метод | 5.0 | - |
| 8722 | 489037.69 | 1300755.04 | Картометрический метод | 5.0 | - |
| 8723 | 489027.63 | 1300723.12 | Картометрический метод | 5.0 | - |
| 8724 | 489020.44 | 1300721.04 | Картометрический метод | 5.0 | - |
| 8725 | 489004.11 | 1300709.48 | Картометрический метод | 5.0 | - |
| 8726 | 489000.46 | 1300706.90 | Картометрический метод | 5.0 | - |
| 8727 | 489015.01 | 1300685.89 | Картометрический метод | 5.0 | - |
| 8728 | 489022.08 | 1300675.68 | Картометрический метод | 5.0 | - |
| 8729 | 489077.97 | 1300696.00 | Картометрический метод | 5.0 | - |
| 8730 | 489115.62 | 1300709.69 | Картометрический метод | 5.0 | - |
| 8731 | 489148.54 | 1300721.66 | Картометрический метод | 5.0 | - |
| 8732 | 489173.19 | 1300730.62 | Картометрический метод | 5.0 | - |
| 8733 | 489242.92 | 1300729.76 | Картометрический метод | 5.0 | - |
| 8734 | 489273.67 | 1300729.38 | Картометрический метод | 5.0 | - |
| 8735 | 489277.71 | 1300729.33 | Картометрический метод | 5.0 | - |
| 8736 | 489295.52 | 1300727.60 | Картометрический метод | 5.0 | - |
| 8737 | 489297.89 | 1300731.98 | Картометрический метод | 5.0 | - |
| 8738 | 489300.54 | 1300741.70 | Картометрический метод | 5.0 | - |
| 8739 | 489302.58 | 1300747.49 | Картометрический метод | 5.0 | - |
| 8740 | 489305.74 | 1300754.37 | Картометрический метод | 5.0 | - |
| 8741 | 489305.82 | 1300755.87 | Картометрический метод | 5.0 | - |
| 8742 | 489305.88 | 1300757.03 | Картометрический метод | 5.0 | - |
| 8743 | 489305.83 | 1300757.19 | Картометрический метод | 5.0 | - |
| 8744 | 489291.78 | 1300777.30 | Картометрический метод | 5.0 | - |

2. Сведения о характерных точках границ объекта

| Обозначение характерных точек границ | Координаты, м | | Метод определения координат характерной точки | Средняя квадратическая погрешность положения характерной точки (Mt), м | Описание обозначения точки на местности (при наличии) |
|---|---|---|---|---|---|
| | X | Y | | | |
| 1 | 2 | 3 | 4 | 5 | 6 |
| 8745 | 489275.82 | 1300788.27 | Картометрический метод | 5.0 | - |
| 8746 | 489257.11 | 1300798.51 | Картометрический метод | 5.0 | - |
| 8747 | 489240.59 | 1300807.07 | Картометрический метод | 5.0 | - |
| 8748 | 489227.98 | 1300818.89 | Картометрический метод | 5.0 | - |
| 8749 | 489213.90 | 1300842.95 | Картометрический метод | 5.0 | - |
| 8750 | 489200.43 | 1300871.43 | Картометрический метод | 5.0 | - |
| 8751 | 489190.77 | 1300895.42 | Картометрический метод | 5.0 | - |
| 8752 | 489179.59 | 1300928.30 | Картометрический метод | 5.0 | - |
| 8753 | 489169.55 | 1300964.51 | Картометрический метод | 5.0 | - |
| 8754 | 489162.23 | 1300995.67 | Картометрический метод | 5.0 | - |
| 8755 | 489156.55 | 1301026.27 | Картометрический метод | 5.0 | - |
| 8756 | 489151.35 | 1301050.74 | Картометрический метод | 5.0 | - |
| 8757 | 489147.10 | 1301064.13 | Картометрический метод | 5.0 | - |
| 8758 | 489140.60 | 1301075.86 | Картометрический метод | 5.0 | - |
| 8759 | 489130.23 | 1301088.21 | Картометрический метод | 5.0 | - |
| 8760 | 489110.60 | 1301112.34 | Картометрический метод | 5.0 | - |
| 8761 | 489089.29 | 1301135.39 | Картометрический метод | 5.0 | - |
| 8762 | 489061.93 | 1301162.41 | Картометрический метод | 5.0 | - |
| 8763 | 489051.62 | 1301179.19 | Картометрический метод | 5.0 | - |
| 8764 | 489048.96 | 1301187.00 | Картометрический метод | 5.0 | - |
| 8765 | 489051.30 | 1301195.84 | Картометрический метод | 5.0 | - |
| 8766 | 489054.76 | 1301204.67 | Картометрический метод | 5.0 | - |
| 8767 | 489054.33 | 1301213.55 | Картометрический метод | 5.0 | - |
| 8768 | 489048.40 | 1301226.40 | Картометрический метод | 5.0 | - |
| 8769 | 489036.98 | 1301242.65 | Картометрический метод | 5.0 | - |

2. Сведения о характерных точках границ объекта

| Обозначение характерных точек границ | Координаты, м | | Метод определения координат характерной точки | Средняя квадратическая погрешность положения характерной точки (Mt), м | Описание обозначения точки на местности (при наличии) |
|---|---|---|---|---|---|
| | X | Y | | | |
| 1 | 2 | 3 | 4 | 5 | 6 |
| 8770 | 489023.89 | 1301258.36 | Картометрический метод | 5.0 | - |
| 8771 | 489007.49 | 1301275.24 | Картометрический метод | 5.0 | - |
| 8772 | 488978.64 | 1301315.04 | Картометрический метод | 5.0 | - |
| 8773 | 488961.22 | 1301338.59 | Картометрический метод | 5.0 | - |
| 8774 | 488943.24 | 1301362.14 | Картометрический метод | 5.0 | - |
| 8775 | 488927.40 | 1301379.56 | Картометрический метод | 5.0 | - |
| 8776 | 488906.51 | 1301393.73 | Картометрический метод | 5.0 | - |
| 8777 | 488879.59 | 1301411.87 | Картометрический метод | 5.0 | - |
| 8778 | 488848.84 | 1301434.48 | Картометрический метод | 5.0 | - |
| 8779 | 488827.37 | 1301446.45 | Картометрический метод | 5.0 | - |
| 8780 | 488803.10 | 1301456.77 | Картометрический метод | 5.0 | - |
| 8781 | 488779.92 | 1301465.42 | Картометрический метод | 5.0 | - |
| 8782 | 488743.68 | 1301492.02 | Картометрический метод | 5.0 | - |
| 8783 | 488716.77 | 1301511.81 | Картометрический метод | 5.0 | - |
| 8784 | 488692.04 | 1301528.25 | Картометрический метод | 5.0 | - |
| 8785 | 488669.45 | 1301540.22 | Картометрический метод | 5.0 | - |
| 8786 | 488650.17 | 1301549.37 | Картометрический метод | 5.0 | - |
| 8787 | 488624.79 | 1301560.28 | Картометрический метод | 5.0 | - |
| 8788 | 488608.25 | 1301567.17 | Картометрический метод | 5.0 | - |
| 8789 | 488592.26 | 1301574.05 | Картометрический метод | 5.0 | - |
| 8790 | 488569.18 | 1301590.47 | Картометрический метод | 5.0 | - |
| 8791 | 488547.20 | 1301604.66 | Картометрический метод | 5.0 | - |
| 8792 | 488528.48 | 1301615.47 | Картометрический метод | 5.0 | - |
| 8793 | 488510.80 | 1301620.71 | Картометрический метод | 5.0 | - |
| 8794 | 488493.11 | 1301625.40 | Картометрический метод | 5.0 | - |

2. Сведения о характерных точках границ объекта

| Обозначение характерных точек границ | Координаты, м | | Метод определения координат характерной точки | Средняя квадратическая погрешность положения характерной точки (Mt), м | Описание обозначения точки на местности (при наличии) |
|---|---|---|---|---|---|
| | X | Y | | | |
| 1 | 2 | 3 | 4 | 5 | 6 |
| 8795 | 488469.32 | 1301630.17 | Картометрический метод | 5.0 | - |
| 8796 | 488458.80 | 1301631.99 | Картометрический метод | 5.0 | - |
| 8797 | 488444.46 | 1301637.74 | Картометрический метод | 5.0 | - |
| 8798 | 488431.81 | 1301646.24 | Картометрический метод | 5.0 | - |
| 8799 | 488418.66 | 1301657.53 | Картометрический метод | 5.0 | - |
| 8800 | 488405.46 | 1301666.04 | Картометрический метод | 5.0 | - |
| 8801 | 488388.37 | 1301674.05 | Картометрический метод | 5.0 | - |
| 8802 | 488369.70 | 1301687.63 | Картометрический метод | 5.0 | - |
| 8803 | 488355.46 | 1301700.60 | Картометрический метод | 5.0 | - |
| 8804 | 488345.54 | 1301705.73 | Картометрический метод | 5.0 | - |
| 8805 | 488332.83 | 1301709.24 | Картометрический метод | 5.0 | - |
| 8806 | 488317.33 | 1301712.24 | Картометрический метод | 5.0 | - |
| 8807 | 488297.34 | 1301711.41 | Картометрический метод | 5.0 | - |
| 8808 | 488277.34 | 1301709.47 | Картометрический метод | 5.0 | - |
| 8809 | 488275.75 | 1301709.07 | Картометрический метод | 5.0 | - |
| 8810 | 488266.08 | 1301703.46 | Картометрический метод | 5.0 | - |
| 8811 | 488250.78 | 1301688.57 | Картометрический метод | 5.0 | - |
| 8812 | 488239.29 | 1301682.03 | Картометрический метод | 5.0 | - |
| 8813 | 488232.58 | 1301681.47 | Картометрический метод | 5.0 | - |
| 8814 | 488225.93 | 1301684.92 | Картометрический метод | 5.0 | - |
| 8815 | 488222.02 | 1301692.02 | Картометрический метод | 5.0 | - |
| 8816 | 488220.85 | 1301703.46 | Картометрический метод | 5.0 | - |
| 8817 | 488223.12 | 1301710.80 | Картометрический метод | 5.0 | - |
| 8608 | 488208.73 | 1301721.57 | Картометрический метод | 5.0 | - |
| 8818 | 488679.10 | 1301412.18 | Картометрический метод | 5.0 | - |

2. Сведения о характерных точках границ объекта

| Обозначение характерных точек границ | Координаты, м | | Метод определения координат характерной точки | Средняя квадратическая погрешность положения характерной точки (Mt), м | Описание обозначения точки на местности (при наличии) |
|---|---|---|---|---|---|
| | X | Y | | | |
| 1 | 2 | 3 | 4 | 5 | 6 |
| 8819 | 488657.82 | 1301378.32 | Картометрический метод | 5.0 | - |
| 8820 | 488683.21 | 1301362.35 | Картометрический метод | 5.0 | - |
| 8821 | 488730.63 | 1301332.55 | Картометрический метод | 5.0 | - |
| 8822 | 488741.76 | 1301372.80 | Картометрический метод | 5.0 | - |
| 8823 | 488706.50 | 1301394.96 | Картометрический метод | 5.0 | - |
| 8824 | 488704.51 | 1301396.22 | Картометрический метод | 5.0 | - |
| 8818 | 488679.10 | 1301412.18 | Картометрический метод | 5.0 | - |
| 8825 | 488182.91 | 1301750.86 | Картометрический метод | 5.0 | - |
| 8826 | 488187.72 | 1301740.72 | Картометрический метод | 5.0 | - |
| 8827 | 488178.70 | 1301715.57 | Картометрический метод | 5.0 | - |
| 8828 | 488171.17 | 1301694.58 | Картометрический метод | 5.0 | - |
| 8829 | 488168.21 | 1301686.32 | Картометрический метод | 5.0 | - |
| 8830 | 488170.70 | 1301669.30 | Картометрический метод | 5.0 | - |
| 8831 | 488179.90 | 1301670.75 | Картометрический метод | 5.0 | - |
| 8832 | 488200.99 | 1301728.06 | Картометрический метод | 5.0 | - |
| 8833 | 488203.67 | 1301726.82 | Картометрический метод | 5.0 | - |
| 8834 | 488189.61 | 1301744.58 | Картометрический метод | 5.0 | - |
| 8825 | 488182.91 | 1301750.86 | Картометрический метод | 5.0 | - |
| 8835 | 489305.40 | 1300748.27 | Картометрический метод | 5.0 | - |
| 8836 | 489304.52 | 1300746.67 | Картометрический метод | 5.0 | - |
| 8837 | 489302.52 | 1300741.00 | Картометрический метод | 5.0 | - |
| 8838 | 489299.65 | 1300731.14 | Картометрический метод | 5.0 | - |
| 8839 | 489297.71 | 1300727.39 | Картометрический метод | 5.0 | - |
| 8840 | 489301.54 | 1300727.02 | Картометрический метод | 5.0 | - |
| 8841 | 489302.05 | 1300728.62 | Картометрический метод | 5.0 | - |

2. Сведения о характерных точках границ объекта

| Обозначение характерных точек границ | Координаты, м | | Метод определения координат характерной точки | Средняя квадратическая погрешность положения характерной точки (Mt), м | Описание обозначения точки на местности (при наличии) |
|---|---|---|---|---|---|
| | X | Y | | | |
| 1 | 2 | 3 | 4 | 5 | 6 |
| 8842 | 489304.28 | 1300731.82 | Картометрический метод | 5.0 | - |
| 8843 | 489304.59 | 1300732.20 | Картометрический метод | 5.0 | - |
| 8844 | 489305.16 | 1300744.04 | Картометрический метод | 5.0 | - |
| 8835 | 489305.40 | 1300748.27 | Картометрический метод | 5.0 | - |
| 8845 | 489489.23 | 1303508.42 | Картометрический метод | 5.0 | - |
| 8846 | 489541.68 | 1303514.07 | Картометрический метод | 5.0 | - |
| 8847 | 489538.10 | 1303548.24 | Картометрический метод | 5.0 | - |
| 8848 | 489521.13 | 1303546.41 | Картометрический метод | 5.0 | - |
| 8845 | 489489.23 | 1303508.42 | Картометрический метод | 5.0 | - |
| 8849 | 487410.39 | 1304247.49 | Картометрический метод | 5.0 | - |
| 8850 | 487399.35 | 1304242.03 | Картометрический метод | 5.0 | - |
| 8851 | 487385.25 | 1304235.05 | Картометрический метод | 5.0 | - |
| 8852 | 487403.60 | 1304198.65 | Картометрический метод | 5.0 | - |
| 8853 | 487409.90 | 1304186.17 | Картометрический метод | 5.0 | - |
| 8854 | 487413.60 | 1304178.83 | Картометрический метод | 5.0 | - |
| 8855 | 487431.93 | 1304163.75 | Картометрический метод | 5.0 | - |
| 8856 | 487432.30 | 1304163.44 | Картометрический метод | 5.0 | - |
| 8857 | 487462.02 | 1304138.97 | Картометрический метод | 5.0 | - |
| 8858 | 487462.52 | 1304139.78 | Картометрический метод | 5.0 | - |
| 8859 | 487490.65 | 1304184.98 | Картометрический метод | 5.0 | - |
| 8860 | 487477.80 | 1304200.38 | Картометрический метод | 5.0 | - |
| 8861 | 487469.64 | 1304209.57 | Картометрический метод | 5.0 | - |
| 8862 | 487468.87 | 1304210.44 | Картометрический метод | 5.0 | - |
| 8863 | 487455.93 | 1304225.03 | Картометрический метод | 5.0 | - |
| 8864 | 487449.06 | 1304232.77 | Картометрический метод | 5.0 | - |

2. Сведения о характерных точках границ объекта

| Обозначение характерных точек границ | Координаты, м | | Метод определения координат характерной точки | Средняя квадратическая погрешность положения характерной точки (Mt), м | Описание обозначения точки на местности (при наличии) |
|---|---|---|---|---|---|
| | X | Y | | | |
| 1 | 2 | 3 | 4 | 5 | 6 |
| 8865 | 487432.20 | 1304243.56 | Картометрический метод | 5.0 | - |
| 8849 | 487410.39 | 1304247.49 | Картометрический метод | 5.0 | - |

3. Сведения о характерных точках части (частей) границы объекта

| Обозначение характерных точек части границы | Координаты, м | | Метод определения координат характерной точки | Средняя квадратическая погрешность положения характерной точки (Mt), м | Описание обозначения точки на местности (при наличии) |
|---|---|---|---|---|---|
| | X | Y | | | |
| 1 | 2 | 3 | 4 | 5 | 6 |
| - | - | - | - | - | - |

## Раздел 3

## Сведения о местоположении измененных (уточненных) границ объекта

1. Система координат -

2. Сведения о характерных точках границ объекта

| Обозначение характерных точек границ | Существующие координаты, м | | Измененные (уточненные) координаты, м | | Метод определения координат характерной точки | Средняя квадратическая погрешность положения характерной точки (Mt), м | Описание обозначения точки на местности (при наличии) |
|---|---|---|---|---|---|---|---|
| | X | Y | X | Y | | | |
| 1 | 2 | 3 | 4 | 5 | 6 | 7 | 8 |
| - | - | - | - | - | - | - | |

3. Сведения о характерных точках части (частей) границы объекта

| Обозначение характерных точек части границы | Существующие координаты, м | | Измененные (уточненные) координаты, м | | Метод определения координат характерной точки | Средняя квадратическая погрешность положения характерной точки (Mt), м | Описание обозначения точки на местности (при наличии) |
|---|---|---|---|---|---|---|---|
| | X | Y | X | Y | | | |
| 1 | 2 | 3 | 4 | 5 | 6 | 7 | 8 |
| - | - | - | - | - | - | - | |

## ТЕКСТОВОЕ ОПИСАНИЕ
## местоположения границ населенных пунктов, территориальных зон

| Прохождение границы | | Описание прохождения границы |
|---|---|---|
| от точки | до точки | |
| 1 | 2 | 3 |
| 1 | 2 | - |
| 2 | 3 | - |
| 3 | 4 | - |
| 4 | 1 | - |
| 5 | 6 | - |
| 6 | 7 | - |
| 7 | 8 | - |
| 8 | 9 | - |
| 9 | 10 | - |
| 10 | 11 | - |
| 11 | 12 | - |
| 12 | 13 | - |
| 13 | 14 | - |
| 14 | 15 | - |
| 15 | 16 | - |
| 16 | 17 | - |
| 17 | 18 | - |
| 18 | 19 | - |
| 19 | 20 | - |
| 20 | 21 | - |
| 21 | 22 | - |
| 22 | 5 | - |
| 23 | 24 | - |
| 24 | 25 | - |
| 25 | 26 | - |
| 26 | 27 | - |
| 27 | 28 | - |
| 28 | 29 | - |
| 29 | 30 | - |
| 30 | 31 | - |
| 31 | 32 | - |
| 32 | 33 | - |
| 33 | 34 | - |
| 34 | 35 | - |
| 35 | 36 | - |
| 36 | 23 | - |
| 37 | 38 | - |

## ТЕКСТОВОЕ ОПИСАНИЕ
## местоположения границ населенных пунктов, территориальных зон

| Прохождение границы | | Описание прохождения границы |
|---|---|---|
| от точки | до точки | |
| 1 | 2 | 3 |
| 38 | 39 | - |
| 39 | 40 | - |
| 40 | 41 | - |
| 41 | 42 | - |
| 42 | 43 | - |
| 43 | 44 | - |
| 44 | 45 | - |
| 45 | 46 | - |
| 46 | 47 | - |
| 47 | 48 | - |
| 48 | 49 | - |
| 49 | 50 | - |
| 50 | 51 | - |
| 51 | 52 | - |
| 52 | 53 | - |
| 53 | 54 | - |
| 54 | 55 | - |
| 55 | 56 | - |
| 56 | 37 | - |
| 57 | 58 | - |
| 58 | 59 | - |
| 59 | 60 | - |
| 60 | 61 | - |
| 61 | 62 | - |
| 62 | 63 | - |
| 63 | 64 | - |
| 64 | 65 | - |
| 65 | 66 | - |
| 66 | 67 | - |
| 67 | 68 | - |
| 68 | 69 | - |
| 69 | 70 | - |
| 70 | 71 | - |
| 71 | 72 | - |
| 72 | 57 | - |
| 73 | 74 | - |
| 74 | 75 | - |

## ТЕКСТОВОЕ ОПИСАНИЕ
## местоположения границ населенных пунктов, территориальных зон

| Прохождение границы | | Описание прохождения границы |
|---|---|---|
| от точки | до точки | |
| 1 | 2 | 3 |
| 75 | 76 | - |
| 76 | 77 | - |
| 77 | 78 | - |
| 78 | 79 | - |
| 79 | 80 | - |
| 80 | 81 | - |
| 81 | 82 | - |
| 82 | 83 | - |
| 83 | 84 | - |
| 84 | 85 | - |
| 85 | 73 | - |
| 86 | 87 | - |
| 87 | 88 | - |
| 88 | 89 | - |
| 89 | 90 | - |
| 90 | 91 | - |
| 91 | 92 | - |
| 92 | 93 | - |
| 93 | 94 | - |
| 94 | 95 | - |
| 95 | 86 | - |
| 96 | 97 | - |
| 97 | 98 | - |
| 98 | 99 | - |
| 99 | 100 | - |
| 100 | 101 | - |
| 101 | 102 | - |
| 102 | 103 | - |
| 103 | 104 | - |
| 104 | 105 | - |
| 105 | 106 | - |
| 106 | 107 | - |
| 107 | 108 | - |
| 108 | 109 | - |
| 109 | 110 | - |
| 110 | 111 | - |
| 111 | 112 | - |

## ТЕКСТОВОЕ ОПИСАНИЕ
## местоположения границ населенных пунктов, территориальных зон

| Прохождение границы | | Описание прохождения границы |
|---|---|---|
| от точки | до точки | |
| 1 | 2 | 3 |
| 112 | 113 | - |
| 113 | 114 | - |
| 114 | 115 | - |
| 115 | 96 | - |
| 116 | 117 | - |
| 117 | 118 | - |
| 118 | 119 | - |
| 119 | 120 | - |
| 120 | 121 | - |
| 121 | 122 | - |
| 122 | 116 | - |
| 123 | 124 | - |
| 124 | 125 | - |
| 125 | 126 | - |
| 126 | 127 | - |
| 127 | 128 | - |
| 128 | 129 | - |
| 129 | 130 | - |
| 130 | 131 | - |
| 131 | 132 | - |
| 132 | 133 | - |
| 133 | 134 | - |
| 134 | 135 | - |
| 135 | 136 | - |
| 136 | 137 | - |
| 137 | 138 | - |
| 138 | 139 | - |
| 139 | 140 | - |
| 140 | 141 | - |
| 141 | 142 | - |
| 142 | 143 | - |
| 143 | 144 | - |
| 144 | 145 | - |
| 145 | 146 | - |
| 146 | 147 | - |
| 147 | 148 | - |
| 148 | 149 | - |

## ТЕКСТОВОЕ ОПИСАНИЕ
## местоположения границ населенных пунктов, территориальных зон

| Прохождение границы | | Описание прохождения границы |
|---|---|---|
| от точки | до точки | |
| 1 | 2 | 3 |
| 149 | 150 | - |
| 150 | 151 | - |
| 151 | 152 | - |
| 152 | 153 | - |
| 153 | 154 | - |
| 154 | 155 | - |
| 155 | 123 | - |
| 156 | 157 | - |
| 157 | 158 | - |
| 158 | 159 | - |
| 159 | 160 | - |
| 160 | 161 | - |
| 161 | 162 | - |
| 162 | 163 | - |
| 163 | 164 | - |
| 164 | 165 | - |
| 165 | 166 | - |
| 166 | 167 | - |
| 167 | 168 | - |
| 168 | 169 | - |
| 169 | 170 | - |
| 170 | 171 | - |
| 171 | 172 | - |
| 172 | 173 | - |
| 173 | 174 | - |
| 174 | 175 | - |
| 175 | 176 | - |
| 176 | 177 | - |
| 177 | 178 | - |
| 178 | 179 | - |
| 179 | 180 | - |
| 180 | 181 | - |
| 181 | 182 | - |
| 182 | 183 | - |
| 183 | 184 | - |
| 184 | 185 | - |
| 185 | 186 | - |

## ТЕКСТОВОЕ ОПИСАНИЕ
## местоположения границ населенных пунктов, территориальных зон

| Прохождение границы | | Описание прохождения границы |
|---|---|---|
| от точки | до точки | |
| 1 | 2 | 3 |
| 186 | 187 | - |
| 187 | 156 | - |
| 188 | 189 | - |
| 189 | 190 | - |
| 190 | 191 | - |
| 191 | 192 | - |
| 192 | 193 | - |
| 193 | 194 | - |
| 194 | 195 | - |
| 195 | 196 | - |
| 196 | 197 | - |
| 197 | 198 | - |
| 198 | 199 | - |
| 199 | 200 | - |
| 200 | 201 | - |
| 201 | 202 | - |
| 202 | 203 | - |
| 203 | 204 | - |
| 204 | 205 | - |
| 205 | 206 | - |
| 206 | 188 | - |
| 207 | 208 | - |
| 208 | 209 | - |
| 209 | 210 | - |
| 210 | 211 | - |
| 211 | 212 | - |
| 212 | 213 | - |
| 213 | 214 | - |
| 214 | 215 | - |
| 215 | 216 | - |
| 216 | 217 | - |
| 217 | 218 | - |
| 218 | 219 | - |
| 219 | 220 | - |
| 220 | 221 | - |
| 221 | 222 | - |
| 222 | 223 | - |

## ТЕКСТОВОЕ ОПИСАНИЕ
## местоположения границ населенных пунктов, территориальных зон

| Прохождение границы | | Описание прохождения границы |
|---|---|---|
| от точки | до точки | |
| 1 | 2 | 3 |
| 223 | 224 | - |
| 224 | 225 | - |
| 225 | 226 | - |
| 226 | 227 | - |
| 227 | 228 | - |
| 228 | 229 | - |
| 229 | 230 | - |
| 230 | 231 | - |
| 231 | 232 | - |
| 232 | 233 | - |
| 233 | 234 | - |
| 234 | 235 | - |
| 235 | 236 | - |
| 236 | 237 | - |
| 237 | 238 | - |
| 238 | 239 | - |
| 239 | 240 | - |
| 240 | 241 | - |
| 241 | 242 | - |
| 242 | 243 | - |
| 243 | 244 | - |
| 244 | 245 | - |
| 245 | 246 | - |
| 246 | 247 | - |
| 247 | 248 | - |
| 248 | 249 | - |
| 249 | 250 | - |
| 250 | 251 | - |
| 251 | 252 | - |
| 252 | 253 | - |
| 253 | 254 | - |
| 254 | 255 | - |
| 255 | 256 | - |
| 256 | 257 | - |
| 257 | 258 | - |
| 258 | 259 | - |
| 259 | 260 | - |

## ТЕКСТОВОЕ ОПИСАНИЕ
## местоположения границ населенных пунктов, территориальных зон

| Прохождение границы | | Описание прохождения границы |
|---|---|---|
| от точки | до точки | |
| 1 | 2 | 3 |
| 260 | 261 | - |
| 261 | 262 | - |
| 262 | 263 | - |
| 263 | 264 | - |
| 264 | 265 | - |
| 265 | 266 | - |
| 266 | 267 | - |
| 267 | 268 | - |
| 268 | 269 | - |
| 269 | 270 | - |
| 270 | 271 | - |
| 271 | 272 | - |
| 272 | 273 | - |
| 273 | 274 | - |
| 274 | 275 | - |
| 275 | 276 | - |
| 276 | 277 | - |
| 277 | 278 | - |
| 278 | 279 | - |
| 279 | 280 | - |
| 280 | 281 | - |
| 281 | 282 | - |
| 282 | 283 | - |
| 283 | 284 | - |
| 284 | 207 | - |
| 285 | 286 | - |
| 286 | 287 | - |
| 287 | 288 | - |
| 288 | 289 | - |
| 289 | 290 | - |
| 290 | 291 | - |
| 291 | 292 | - |
| 292 | 293 | - |
| 293 | 294 | - |
| 294 | 295 | - |
| 295 | 296 | - |
| 296 | 297 | - |

## ТЕКСТОВОЕ ОПИСАНИЕ
## местоположения границ населенных пунктов, территориальных зон

| Прохождение границы | | Описание прохождения границы |
|---|---|---|
| от точки | до точки | |
| 1 | 2 | 3 |
| 297 | 298 | - |
| 298 | 299 | - |
| 299 | 300 | - |
| 300 | 301 | - |
| 301 | 302 | - |
| 302 | 303 | - |
| 303 | 304 | - |
| 304 | 305 | - |
| 305 | 306 | - |
| 306 | 307 | - |
| 307 | 308 | - |
| 308 | 309 | - |
| 309 | 310 | - |
| 310 | 311 | - |
| 311 | 312 | - |
| 312 | 313 | - |
| 313 | 314 | - |
| 314 | 315 | - |
| 315 | 316 | - |
| 316 | 317 | - |
| 317 | 318 | - |
| 318 | 319 | - |
| 319 | 320 | - |
| 320 | 321 | - |
| 321 | 322 | - |
| 322 | 323 | - |
| 323 | 324 | - |
| 324 | 325 | - |
| 325 | 326 | - |
| 326 | 327 | - |
| 327 | 328 | - |
| 328 | 329 | - |
| 329 | 330 | - |
| 330 | 331 | - |
| 331 | 332 | - |
| 332 | 333 | - |
| 333 | 334 | - |

## ТЕКСТОВОЕ ОПИСАНИЕ
## местоположения границ населенных пунктов, территориальных зон

| Прохождение границы | | Описание прохождения границы |
|---|---|---|
| от точки | до точки | |
| 1 | 2 | 3 |
| 334 | 335 | - |
| 335 | 336 | - |
| 336 | 337 | - |
| 337 | 338 | - |
| 338 | 339 | - |
| 339 | 340 | - |
| 340 | 341 | - |
| 341 | 342 | - |
| 342 | 343 | - |
| 343 | 344 | - |
| 344 | 345 | - |
| 345 | 346 | - |
| 346 | 347 | - |
| 347 | 348 | - |
| 348 | 349 | - |
| 349 | 350 | - |
| 350 | 351 | - |
| 351 | 352 | - |
| 352 | 353 | - |
| 353 | 354 | - |
| 354 | 355 | - |
| 355 | 356 | - |
| 356 | 357 | - |
| 357 | 358 | - |
| 358 | 359 | - |
| 359 | 360 | - |
| 360 | 361 | - |
| 361 | 362 | - |
| 362 | 363 | - |
| 363 | 364 | - |
| 364 | 285 | - |
| 365 | 366 | - |
| 366 | 367 | - |
| 367 | 368 | - |
| 368 | 365 | - |
| 369 | 370 | - |
| 370 | 371 | - |

## ТЕКСТОВОЕ ОПИСАНИЕ
## местоположения границ населенных пунктов, территориальных зон

| Прохождение границы | | Описание прохождения границы |
|---|---|---|
| от точки | до точки | |
| 1 | 2 | 3 |
| 371 | 372 | - |
| 372 | 369 | - |
| 373 | 374 | - |
| 374 | 375 | - |
| 375 | 376 | - |
| 376 | 377 | - |
| 377 | 378 | - |
| 378 | 379 | - |
| 379 | 373 | - |
| 380 | 381 | - |
| 381 | 382 | - |
| 382 | 383 | - |
| 383 | 384 | - |
| 384 | 385 | - |
| 385 | 386 | - |
| 386 | 380 | - |
| 387 | 388 | - |
| 388 | 389 | - |
| 389 | 390 | - |
| 390 | 391 | - |
| 391 | 392 | - |
| 392 | 393 | - |
| 393 | 394 | - |
| 394 | 395 | - |
| 395 | 396 | - |
| 396 | 397 | - |
| 397 | 387 | - |
| 398 | 399 | - |
| 399 | 400 | - |
| 400 | 401 | - |
| 401 | 402 | - |
| 402 | 403 | - |
| 403 | 404 | - |
| 404 | 405 | - |
| 405 | 406 | - |
| 406 | 398 | - |
| 407 | 408 | - |

## ТЕКСТОВОЕ ОПИСАНИЕ
## местоположения границ населенных пунктов, территориальных зон

| Прохождение границы | | Описание прохождения границы |
|---|---|---|
| от точки | до точки | |
| 1 | 2 | 3 |
| 408 | 409 | - |
| 409 | 410 | - |
| 410 | 411 | - |
| 411 | 412 | - |
| 412 | 407 | - |
| 413 | 414 | - |
| 414 | 415 | - |
| 415 | 416 | - |
| 416 | 413 | - |
| 417 | 418 | - |
| 418 | 419 | - |
| 419 | 420 | - |
| 420 | 421 | - |
| 421 | 422 | - |
| 422 | 417 | - |
| 423 | 424 | - |
| 424 | 425 | - |
| 425 | 426 | - |
| 426 | 423 | - |
| 427 | 428 | - |
| 428 | 429 | - |
| 429 | 430 | - |
| 430 | 431 | - |
| 431 | 427 | - |
| 432 | 433 | - |
| 433 | 434 | - |
| 434 | 435 | - |
| 435 | 432 | - |
| 436 | 437 | - |
| 437 | 438 | - |
| 438 | 439 | - |
| 439 | 440 | - |
| 440 | 441 | - |
| 441 | 436 | - |
| 442 | 443 | - |
| 443 | 444 | - |
| 444 | 442 | - |

## ТЕКСТОВОЕ ОПИСАНИЕ
## местоположения границ населенных пунктов, территориальных зон

| Прохождение границы | | Описание прохождения границы |
|---|---|---|
| от точки | до точки | |
| 1 | 2 | 3 |
| 445 | 446 | - |
| 446 | 447 | - |
| 447 | 448 | - |
| 448 | 449 | - |
| 449 | 445 | - |
| 450 | 451 | - |
| 451 | 452 | - |
| 452 | 453 | - |
| 453 | 454 | - |
| 454 | 455 | - |
| 455 | 456 | - |
| 456 | 457 | - |
| 457 | 450 | - |
| 458 | 459 | - |
| 459 | 460 | - |
| 460 | 461 | - |
| 461 | 462 | - |
| 462 | 458 | - |
| 463 | 464 | - |
| 464 | 465 | - |
| 465 | 466 | - |
| 466 | 467 | - |
| 467 | 463 | - |
| 468 | 469 | - |
| 469 | 470 | - |
| 470 | 471 | - |
| 471 | 472 | - |
| 472 | 473 | - |
| 473 | 474 | - |
| 474 | 475 | - |
| 475 | 476 | - |
| 476 | 477 | - |
| 477 | 478 | - |
| 478 | 479 | - |
| 479 | 480 | - |
| 480 | 481 | - |
| 481 | 482 | - |

## ТЕКСТОВОЕ ОПИСАНИЕ
## местоположения границ населенных пунктов, территориальных зон

| Прохождение границы | | Описание прохождения границы |
|---|---|---|
| от точки | до точки | |
| 1 | 2 | 3 |
| 482 | 483 | - |
| 483 | 468 | - |
| 484 | 485 | - |
| 485 | 486 | - |
| 486 | 487 | - |
| 487 | 488 | - |
| 488 | 489 | - |
| 489 | 490 | - |
| 490 | 491 | - |
| 491 | 492 | - |
| 492 | 493 | - |
| 493 | 494 | - |
| 494 | 495 | - |
| 495 | 496 | - |
| 496 | 497 | - |
| 497 | 498 | - |
| 498 | 499 | - |
| 499 | 500 | - |
| 500 | 501 | - |
| 501 | 502 | - |
| 502 | 503 | - |
| 503 | 504 | - |
| 504 | 505 | - |
| 505 | 506 | - |
| 506 | 507 | - |
| 507 | 508 | - |
| 508 | 509 | - |
| 509 | 484 | - |
| 510 | 511 | - |
| 511 | 512 | - |
| 512 | 513 | - |
| 513 | 514 | - |
| 514 | 515 | - |
| 515 | 516 | - |
| 516 | 517 | - |
| 517 | 518 | - |
| 518 | 519 | - |

## ТЕКСТОВОЕ ОПИСАНИЕ
## местоположения границ населенных пунктов, территориальных зон

| Прохождение границы | | Описание прохождения границы |
|---|---|---|
| от точки | до точки | |
| 1 | 2 | 3 |
| 519 | 520 | - |
| 520 | 521 | - |
| 521 | 510 | - |
| 522 | 523 | - |
| 523 | 524 | - |
| 524 | 525 | - |
| 525 | 526 | - |
| 526 | 527 | - |
| 527 | 528 | - |
| 528 | 529 | - |
| 529 | 530 | - |
| 530 | 531 | - |
| 531 | 532 | - |
| 532 | 533 | - |
| 533 | 534 | - |
| 534 | 535 | - |
| 535 | 536 | - |
| 536 | 522 | - |
| 537 | 538 | - |
| 538 | 539 | - |
| 539 | 540 | - |
| 540 | 541 | - |
| 541 | 537 | - |
| 542 | 543 | - |
| 543 | 544 | - |
| 544 | 545 | - |
| 545 | 546 | - |
| 546 | 547 | - |
| 547 | 548 | - |
| 548 | 549 | - |
| 549 | 550 | - |
| 550 | 551 | - |
| 551 | 552 | - |
| 552 | 553 | - |
| 553 | 554 | - |
| 554 | 555 | - |
| 555 | 556 | - |

## ТЕКСТОВОЕ ОПИСАНИЕ
## местоположения границ населенных пунктов, территориальных зон

| Прохождение границы | | Описание прохождения границы |
|---|---|---|
| от точки | до точки | |
| 1 | 2 | 3 |
| 556 | 557 | - |
| 557 | 558 | - |
| 558 | 559 | - |
| 559 | 560 | - |
| 560 | 561 | - |
| 561 | 562 | - |
| 562 | 563 | - |
| 563 | 564 | - |
| 564 | 565 | - |
| 565 | 566 | - |
| 566 | 567 | - |
| 567 | 568 | - |
| 568 | 569 | - |
| 569 | 570 | - |
| 570 | 571 | - |
| 571 | 572 | - |
| 572 | 573 | - |
| 573 | 574 | - |
| 574 | 575 | - |
| 575 | 576 | - |
| 576 | 577 | - |
| 577 | 542 | - |
| 578 | 579 | - |
| 579 | 580 | - |
| 580 | 581 | - |
| 581 | 582 | - |
| 582 | 583 | - |
| 583 | 584 | - |
| 584 | 585 | - |
| 585 | 586 | - |
| 586 | 587 | - |
| 587 | 588 | - |
| 588 | 589 | - |
| 589 | 590 | - |
| 590 | 591 | - |
| 591 | 592 | - |
| 592 | 593 | - |

## ТЕКСТОВОЕ ОПИСАНИЕ
## местоположения границ населенных пунктов, территориальных зон

| Прохождение границы | | Описание прохождения границы |
|---|---|---|
| от точки | до точки | |
| 1 | 2 | 3 |
| 593 | 594 | - |
| 594 | 595 | - |
| 595 | 596 | - |
| 596 | 597 | - |
| 597 | 598 | - |
| 598 | 599 | - |
| 599 | 600 | - |
| 600 | 601 | - |
| 601 | 602 | - |
| 602 | 603 | - |
| 603 | 604 | - |
| 604 | 605 | - |
| 605 | 606 | - |
| 606 | 607 | - |
| 607 | 608 | - |
| 608 | 609 | - |
| 609 | 610 | - |
| 610 | 611 | - |
| 611 | 612 | - |
| 612 | 613 | - |
| 613 | 614 | - |
| 614 | 615 | - |
| 615 | 616 | - |
| 616 | 617 | - |
| 617 | 618 | - |
| 618 | 619 | - |
| 619 | 620 | - |
| 620 | 621 | - |
| 621 | 622 | - |
| 622 | 623 | - |
| 623 | 624 | - |
| 624 | 625 | - |
| 625 | 626 | - |
| 626 | 627 | - |
| 627 | 628 | - |
| 628 | 629 | - |
| 629 | 630 | - |

## ТЕКСТОВОЕ ОПИСАНИЕ
## местоположения границ населенных пунктов, территориальных зон

| Прохождение границы | | Описание прохождения границы |
|---|---|---|
| от точки | до точки | |
| 1 | 2 | 3 |
| 630 | 631 | - |
| 631 | 632 | - |
| 632 | 633 | - |
| 633 | 634 | - |
| 634 | 635 | - |
| 635 | 636 | - |
| 636 | 637 | - |
| 637 | 638 | - |
| 638 | 639 | - |
| 639 | 640 | - |
| 640 | 641 | - |
| 641 | 642 | - |
| 642 | 643 | - |
| 643 | 644 | - |
| 644 | 645 | - |
| 645 | 646 | - |
| 646 | 578 | - |
| 647 | 648 | - |
| 648 | 649 | - |
| 649 | 650 | - |
| 650 | 651 | - |
| 651 | 652 | - |
| 652 | 653 | - |
| 653 | 654 | - |
| 654 | 655 | - |
| 655 | 656 | - |
| 656 | 657 | - |
| 657 | 658 | - |
| 658 | 659 | - |
| 659 | 660 | - |
| 660 | 661 | - |
| 661 | 662 | - |
| 662 | 647 | - |
| 663 | 664 | - |
| 664 | 665 | - |
| 665 | 666 | - |
| 666 | 667 | - |

## ТЕКСТОВОЕ ОПИСАНИЕ
## местоположения границ населенных пунктов, территориальных зон

| Прохождение границы | | Описание прохождения границы |
|---|---|---|
| от точки | до точки | |
| 1 | 2 | 3 |
| 667 | 668 | - |
| 668 | 669 | - |
| 669 | 670 | - |
| 670 | 671 | - |
| 671 | 672 | - |
| 672 | 673 | - |
| 673 | 674 | - |
| 674 | 675 | - |
| 675 | 676 | - |
| 676 | 677 | - |
| 677 | 678 | - |
| 678 | 679 | - |
| 679 | 680 | - |
| 680 | 681 | - |
| 681 | 682 | - |
| 682 | 683 | - |
| 683 | 684 | - |
| 684 | 685 | - |
| 685 | 663 | - |
| 686 | 687 | - |
| 687 | 688 | - |
| 688 | 689 | - |
| 689 | 690 | - |
| 690 | 691 | - |
| 691 | 692 | - |
| 692 | 693 | - |
| 693 | 694 | - |
| 694 | 695 | - |
| 695 | 696 | - |
| 696 | 697 | - |
| 697 | 698 | - |
| 698 | 699 | - |
| 699 | 700 | - |
| 700 | 701 | - |
| 701 | 702 | - |
| 702 | 703 | - |
| 703 | 704 | - |

## ТЕКСТОВОЕ ОПИСАНИЕ
## местоположения границ населенных пунктов, территориальных зон

| Прохождение границы | | Описание прохождения границы |
|---|---|---|
| от точки | до точки | |
| 1 | 2 | 3 |
| 704 | 705 | - |
| 705 | 706 | - |
| 706 | 707 | - |
| 707 | 708 | - |
| 708 | 709 | - |
| 709 | 710 | - |
| 710 | 711 | - |
| 711 | 712 | - |
| 712 | 713 | - |
| 713 | 714 | - |
| 714 | 686 | - |
| 715 | 716 | - |
| 716 | 717 | - |
| 717 | 718 | - |
| 718 | 719 | - |
| 719 | 720 | - |
| 720 | 721 | - |
| 721 | 722 | - |
| 722 | 723 | - |
| 723 | 724 | - |
| 724 | 725 | - |
| 725 | 726 | - |
| 726 | 727 | - |
| 727 | 728 | - |
| 728 | 729 | - |
| 729 | 730 | - |
| 730 | 731 | - |
| 731 | 732 | - |
| 732 | 733 | - |
| 733 | 715 | - |
| 734 | 735 | - |
| 735 | 736 | - |
| 736 | 737 | - |
| 737 | 738 | - |
| 738 | 739 | - |
| 739 | 740 | - |
| 740 | 734 | - |

## ТЕКСТОВОЕ ОПИСАНИЕ
## местоположения границ населенных пунктов, территориальных зон

| Прохождение границы | | Описание прохождения границы |
|---|---|---|
| от точки | до точки | |
| 1 | 2 | 3 |
| 741 | 742 | - |
| 742 | 743 | - |
| 743 | 744 | - |
| 744 | 745 | - |
| 745 | 746 | - |
| 746 | 747 | - |
| 747 | 748 | - |
| 748 | 749 | - |
| 749 | 750 | - |
| 750 | 751 | - |
| 751 | 752 | - |
| 752 | 753 | - |
| 753 | 754 | - |
| 754 | 755 | - |
| 755 | 756 | - |
| 756 | 757 | - |
| 757 | 741 | - |
| 758 | 759 | - |
| 759 | 760 | - |
| 760 | 761 | - |
| 761 | 762 | - |
| 762 | 763 | - |
| 763 | 764 | - |
| 764 | 765 | - |
| 765 | 766 | - |
| 766 | 767 | - |
| 767 | 768 | - |
| 768 | 769 | - |
| 769 | 770 | - |
| 770 | 771 | - |
| 771 | 772 | - |
| 772 | 773 | - |
| 773 | 774 | - |
| 774 | 775 | - |
| 775 | 776 | - |
| 776 | 777 | - |
| 777 | 778 | - |

## ТЕКСТОВОЕ ОПИСАНИЕ
## местоположения границ населенных пунктов, территориальных зон

| Прохождение границы | | Описание прохождения границы |
|---|---|---|
| от точки | до точки | |
| 1 | 2 | 3 |
| 778 | 779 | - |
| 779 | 780 | - |
| 780 | 781 | - |
| 781 | 782 | - |
| 782 | 783 | - |
| 783 | 784 | - |
| 784 | 785 | - |
| 785 | 786 | - |
| 786 | 787 | - |
| 787 | 788 | - |
| 788 | 789 | - |
| 789 | 790 | - |
| 790 | 791 | - |
| 791 | 792 | - |
| 792 | 793 | - |
| 793 | 794 | - |
| 794 | 795 | - |
| 795 | 796 | - |
| 796 | 797 | - |
| 797 | 798 | - |
| 798 | 799 | - |
| 799 | 800 | - |
| 800 | 801 | - |
| 801 | 802 | - |
| 802 | 803 | - |
| 803 | 804 | - |
| 804 | 805 | - |
| 805 | 806 | - |
| 806 | 807 | - |
| 807 | 808 | - |
| 808 | 809 | - |
| 809 | 810 | - |
| 810 | 811 | - |
| 811 | 812 | - |
| 812 | 813 | - |
| 813 | 814 | - |
| 814 | 815 | - |

## ТЕКСТОВОЕ ОПИСАНИЕ
## местоположения границ населенных пунктов, территориальных зон

| Прохождение границы | | Описание прохождения границы |
|---|---|---|
| от точки | до точки | |
| 1 | 2 | 3 |
| 815 | 816 | - |
| 816 | 817 | - |
| 817 | 818 | - |
| 818 | 819 | - |
| 819 | 820 | - |
| 820 | 821 | - |
| 821 | 822 | - |
| 822 | 823 | - |
| 823 | 824 | - |
| 824 | 825 | - |
| 825 | 826 | - |
| 826 | 827 | - |
| 827 | 828 | - |
| 828 | 829 | - |
| 829 | 830 | - |
| 830 | 831 | - |
| 831 | 832 | - |
| 832 | 833 | - |
| 833 | 834 | - |
| 834 | 835 | - |
| 835 | 836 | - |
| 836 | 837 | - |
| 837 | 838 | - |
| 838 | 839 | - |
| 839 | 840 | - |
| 840 | 841 | - |
| 841 | 842 | - |
| 842 | 843 | - |
| 843 | 844 | - |
| 844 | 845 | - |
| 845 | 846 | - |
| 846 | 847 | - |
| 847 | 848 | - |
| 848 | 849 | - |
| 849 | 850 | - |
| 850 | 851 | - |
| 851 | 852 | - |

## ТЕКСТОВОЕ ОПИСАНИЕ
## местоположения границ населенных пунктов, территориальных зон

| Прохождение границы | | Описание прохождения границы |
|---|---|---|
| от точки | до точки | |
| 1 | 2 | 3 |
| 852 | 853 | - |
| 853 | 854 | - |
| 854 | 855 | - |
| 855 | 856 | - |
| 856 | 857 | - |
| 857 | 858 | - |
| 858 | 859 | - |
| 859 | 860 | - |
| 860 | 861 | - |
| 861 | 862 | - |
| 862 | 758 | - |
| 863 | 864 | - |
| 864 | 865 | - |
| 865 | 866 | - |
| 866 | 867 | - |
| 867 | 868 | - |
| 868 | 863 | - |
| 869 | 870 | - |
| 870 | 871 | - |
| 871 | 869 | - |
| 872 | 873 | - |
| 873 | 874 | - |
| 874 | 875 | - |
| 875 | 876 | - |
| 876 | 877 | - |
| 877 | 878 | - |
| 878 | 879 | - |
| 879 | 880 | - |
| 880 | 881 | - |
| 881 | 882 | - |
| 882 | 883 | - |
| 883 | 884 | - |
| 884 | 885 | - |
| 885 | 886 | - |
| 886 | 887 | - |
| 887 | 888 | - |
| 888 | 889 | - |

## ТЕКСТОВОЕ ОПИСАНИЕ
## местоположения границ населенных пунктов, территориальных зон

| Прохождение границы | | Описание прохождения границы |
|---|---|---|
| от точки | до точки | |
| 1 | 2 | 3 |
| 889 | 890 | - |
| 890 | 891 | - |
| 891 | 892 | - |
| 892 | 893 | - |
| 893 | 894 | - |
| 894 | 895 | - |
| 895 | 896 | - |
| 896 | 897 | - |
| 897 | 898 | - |
| 898 | 899 | - |
| 899 | 900 | - |
| 900 | 901 | - |
| 901 | 902 | - |
| 902 | 903 | - |
| 903 | 904 | - |
| 904 | 905 | - |
| 905 | 906 | - |
| 906 | 907 | - |
| 907 | 908 | - |
| 908 | 909 | - |
| 909 | 910 | - |
| 910 | 911 | - |
| 911 | 912 | - |
| 912 | 913 | - |
| 913 | 914 | - |
| 914 | 915 | - |
| 915 | 916 | - |
| 916 | 917 | - |
| 917 | 918 | - |
| 918 | 919 | - |
| 919 | 920 | - |
| 920 | 921 | - |
| 921 | 922 | - |
| 922 | 923 | - |
| 923 | 924 | - |
| 924 | 925 | - |
| 925 | 926 | - |

## ТЕКСТОВОЕ ОПИСАНИЕ
## местоположения границ населенных пунктов, территориальных зон

| Прохождение границы | | Описание прохождения границы |
|---|---|---|
| от точки | до точки | |
| 1 | 2 | 3 |
| 926 | 927 | - |
| 927 | 928 | - |
| 928 | 929 | - |
| 929 | 930 | - |
| 930 | 931 | - |
| 931 | 932 | - |
| 932 | 933 | - |
| 933 | 934 | - |
| 934 | 935 | - |
| 935 | 936 | - |
| 936 | 937 | - |
| 937 | 938 | - |
| 938 | 939 | - |
| 939 | 940 | - |
| 940 | 941 | - |
| 941 | 942 | - |
| 942 | 943 | - |
| 943 | 944 | - |
| 944 | 945 | - |
| 945 | 946 | - |
| 946 | 947 | - |
| 947 | 948 | - |
| 948 | 949 | - |
| 949 | 950 | - |
| 950 | 951 | - |
| 951 | 952 | - |
| 952 | 953 | - |
| 953 | 954 | - |
| 954 | 955 | - |
| 955 | 956 | - |
| 956 | 957 | - |
| 957 | 958 | - |
| 958 | 959 | - |
| 959 | 960 | - |
| 960 | 961 | - |
| 961 | 962 | - |
| 962 | 963 | - |

## ТЕКСТОВОЕ ОПИСАНИЕ
## местоположения границ населенных пунктов, территориальных зон

| Прохождение границы | | Описание прохождения границы |
|---|---|---|
| от точки | до точки | |
| 1 | 2 | 3 |
| 963 | 964 | - |
| 964 | 965 | - |
| 965 | 966 | - |
| 966 | 967 | - |
| 967 | 968 | - |
| 968 | 969 | - |
| 969 | 970 | - |
| 970 | 971 | - |
| 971 | 972 | - |
| 972 | 973 | - |
| 973 | 974 | - |
| 974 | 975 | - |
| 975 | 976 | - |
| 976 | 977 | - |
| 977 | 978 | - |
| 978 | 979 | - |
| 979 | 980 | - |
| 980 | 981 | - |
| 981 | 982 | - |
| 982 | 983 | - |
| 983 | 984 | - |
| 984 | 985 | - |
| 985 | 986 | - |
| 986 | 987 | - |
| 987 | 988 | - |
| 988 | 989 | - |
| 989 | 990 | - |
| 990 | 991 | - |
| 991 | 992 | - |
| 992 | 993 | - |
| 993 | 994 | - |
| 994 | 995 | - |
| 995 | 996 | - |
| 996 | 997 | - |
| 997 | 998 | - |
| 998 | 999 | - |
| 999 | 1000 | - |

# ТЕКСТОВОЕ ОПИСАНИЕ
## местоположения границ населенных пунктов, территориальных зон

| Прохождение границы | | Описание прохождения границы |
|---|---|---|
| от точки | до точки | |
| 1 | 2 | 3 |
| 1000 | 1001 | - |
| 1001 | 1002 | - |
| 1002 | 1003 | - |
| 1003 | 1004 | - |
| 1004 | 1005 | - |
| 1005 | 1006 | - |
| 1006 | 1007 | - |
| 1007 | 1008 | - |
| 1008 | 1009 | - |
| 1009 | 1010 | - |
| 1010 | 1011 | - |
| 1011 | 1012 | - |
| 1012 | 1013 | - |
| 1013 | 1014 | - |
| 1014 | 1015 | - |
| 1015 | 1016 | - |
| 1016 | 1017 | - |
| 1017 | 1018 | - |
| 1018 | 1019 | - |
| 1019 | 1020 | - |
| 1020 | 1021 | - |
| 1021 | 1022 | - |
| 1022 | 1023 | - |
| 1023 | 1024 | - |
| 1024 | 1025 | - |
| 1025 | 1026 | - |
| 1026 | 1027 | - |
| 1027 | 1028 | - |
| 1028 | 1029 | - |
| 1029 | 1030 | - |
| 1030 | 1031 | - |
| 1031 | 1032 | - |
| 1032 | 1033 | - |
| 1033 | 1034 | - |
| 1034 | 1035 | - |
| 1035 | 1036 | - |
| 1036 | 1037 | - |

## ТЕКСТОВОЕ ОПИСАНИЕ
## местоположения границ населенных пунктов, территориальных зон

| Прохождение границы | | Описание прохождения границы |
|---|---|---|
| от точки | до точки | |
| 1 | 2 | 3 |
| 1037 | 1038 | - |
| 1038 | 1039 | - |
| 1039 | 1040 | - |
| 1040 | 1041 | - |
| 1041 | 1042 | - |
| 1042 | 1043 | - |
| 1043 | 1044 | - |
| 1044 | 1045 | - |
| 1045 | 1046 | - |
| 1046 | 1047 | - |
| 1047 | 1048 | - |
| 1048 | 1049 | - |
| 1049 | 1050 | - |
| 1050 | 1051 | - |
| 1051 | 1052 | - |
| 1052 | 1053 | - |
| 1053 | 1054 | - |
| 1054 | 1055 | - |
| 1055 | 1056 | - |
| 1056 | 1057 | - |
| 1057 | 1058 | - |
| 1058 | 1059 | - |
| 1059 | 1060 | - |
| 1060 | 1061 | - |
| 1061 | 1062 | - |
| 1062 | 1063 | - |
| 1063 | 1064 | - |
| 1064 | 1065 | - |
| 1065 | 1066 | - |
| 1066 | 1067 | - |
| 1067 | 1068 | - |
| 1068 | 1069 | - |
| 1069 | 1070 | - |
| 1070 | 1071 | - |
| 1071 | 1072 | - |
| 1072 | 1073 | - |
| 1073 | 1074 | - |

## ТЕКСТОВОЕ ОПИСАНИЕ
## местоположения границ населенных пунктов, территориальных зон

| Прохождение границы | | Описание прохождения границы |
|---|---|---|
| от точки | до точки | |
| 1 | 2 | 3 |
| 1074 | 1075 | - |
| 1075 | 1076 | - |
| 1076 | 1077 | - |
| 1077 | 1078 | - |
| 1078 | 1079 | - |
| 1079 | 1080 | - |
| 1080 | 1081 | - |
| 1081 | 1082 | - |
| 1082 | 1083 | - |
| 1083 | 1084 | - |
| 1084 | 1085 | - |
| 1085 | 1086 | - |
| 1086 | 1087 | - |
| 1087 | 1088 | - |
| 1088 | 1089 | - |
| 1089 | 1090 | - |
| 1090 | 1091 | - |
| 1091 | 1092 | - |
| 1092 | 1093 | - |
| 1093 | 1094 | - |
| 1094 | 1095 | - |
| 1095 | 1096 | - |
| 1096 | 1097 | - |
| 1097 | 1098 | - |
| 1098 | 1099 | - |
| 1099 | 1100 | - |
| 1100 | 1101 | - |
| 1101 | 1102 | - |
| 1102 | 1103 | - |
| 1103 | 1104 | - |
| 1104 | 1105 | - |
| 1105 | 1106 | - |
| 1106 | 1107 | - |
| 1107 | 1108 | - |
| 1108 | 1109 | - |
| 1109 | 1110 | - |
| 1110 | 1111 | - |

## ТЕКСТОВОЕ ОПИСАНИЕ
## местоположения границ населенных пунктов, территориальных зон

| Прохождение границы | | Описание прохождения границы |
|---|---|---|
| от точки | до точки | |
| 1 | 2 | 3 |
| 1111 | 1112 | - |
| 1112 | 1113 | - |
| 1113 | 1114 | - |
| 1114 | 1115 | - |
| 1115 | 1116 | - |
| 1116 | 1117 | - |
| 1117 | 1118 | - |
| 1118 | 1119 | - |
| 1119 | 1120 | - |
| 1120 | 1121 | - |
| 1121 | 1122 | - |
| 1122 | 1123 | - |
| 1123 | 1124 | - |
| 1124 | 1125 | - |
| 1125 | 1126 | - |
| 1126 | 1127 | - |
| 1127 | 1128 | - |
| 1128 | 1129 | - |
| 1129 | 1130 | - |
| 1130 | 1131 | - |
| 1131 | 1132 | - |
| 1132 | 1133 | - |
| 1133 | 1134 | - |
| 1134 | 1135 | - |
| 1135 | 1136 | - |
| 1136 | 1137 | - |
| 1137 | 1138 | - |
| 1138 | 1139 | - |
| 1139 | 1140 | - |
| 1140 | 1141 | - |
| 1141 | 1142 | - |
| 1142 | 1143 | - |
| 1143 | 1144 | - |
| 1144 | 1145 | - |
| 1145 | 1146 | - |
| 1146 | 1147 | - |
| 1147 | 1148 | - |

## ТЕКСТОВОЕ ОПИСАНИЕ
## местоположения границ населенных пунктов, территориальных зон

| Прохождение границы | | Описание прохождения границы |
|---|---|---|
| от точки | до точки | |
| 1 | 2 | 3 |
| 1148 | 1149 | - |
| 1149 | 1150 | - |
| 1150 | 1151 | - |
| 1151 | 1152 | - |
| 1152 | 1153 | - |
| 1153 | 1154 | - |
| 1154 | 1155 | - |
| 1155 | 1156 | - |
| 1156 | 1157 | - |
| 1157 | 1158 | - |
| 1158 | 1159 | - |
| 1159 | 1160 | - |
| 1160 | 1161 | - |
| 1161 | 1162 | - |
| 1162 | 1163 | - |
| 1163 | 1164 | - |
| 1164 | 1165 | - |
| 1165 | 1166 | - |
| 1166 | 1167 | - |
| 1167 | 1168 | - |
| 1168 | 1169 | - |
| 1169 | 1170 | - |
| 1170 | 1171 | - |
| 1171 | 1172 | - |
| 1172 | 1173 | - |
| 1173 | 1174 | - |
| 1174 | 1175 | - |
| 1175 | 1176 | - |
| 1176 | 1177 | - |
| 1177 | 1178 | - |
| 1178 | 1179 | - |
| 1179 | 1180 | - |
| 1180 | 1181 | - |
| 1181 | 1182 | - |
| 1182 | 1183 | - |
| 1183 | 1184 | - |
| 1184 | 1185 | - |

## ТЕКСТОВОЕ ОПИСАНИЕ
## местоположения границ населенных пунктов, территориальных зон

| Прохождение границы | | Описание прохождения границы |
|---|---|---|
| от точки | до точки | |
| 1 | 2 | 3 |
| 1185 | 1186 | - |
| 1186 | 1187 | - |
| 1187 | 1188 | - |
| 1188 | 1189 | - |
| 1189 | 1190 | - |
| 1190 | 1191 | - |
| 1191 | 1192 | - |
| 1192 | 1193 | - |
| 1193 | 1194 | - |
| 1194 | 1195 | - |
| 1195 | 1196 | - |
| 1196 | 1197 | - |
| 1197 | 1198 | - |
| 1198 | 1199 | - |
| 1199 | 1200 | - |
| 1200 | 1201 | - |
| 1201 | 1202 | - |
| 1202 | 1203 | - |
| 1203 | 1204 | - |
| 1204 | 1205 | - |
| 1205 | 1206 | - |
| 1206 | 1207 | - |
| 1207 | 1208 | - |
| 1208 | 1209 | - |
| 1209 | 1210 | - |
| 1210 | 1211 | - |
| 1211 | 1212 | - |
| 1212 | 1213 | - |
| 1213 | 1214 | - |
| 1214 | 1215 | - |
| 1215 | 1216 | - |
| 1216 | 1217 | - |
| 1217 | 1218 | - |
| 1218 | 1219 | - |
| 1219 | 1220 | - |
| 1220 | 1221 | - |
| 1221 | 1222 | - |

## ТЕКСТОВОЕ ОПИСАНИЕ
## местоположения границ населенных пунктов, территориальных зон

| Прохождение границы | | Описание прохождения границы |
|---|---|---|
| от точки | до точки | |
| 1 | 2 | 3 |
| 1222 | 1223 | - |
| 1223 | 1224 | - |
| 1224 | 1225 | - |
| 1225 | 1226 | - |
| 1226 | 1227 | - |
| 1227 | 1228 | - |
| 1228 | 1229 | - |
| 1229 | 1230 | - |
| 1230 | 1231 | - |
| 1231 | 1232 | - |
| 1232 | 1233 | - |
| 1233 | 1234 | - |
| 1234 | 1235 | - |
| 1235 | 1236 | - |
| 1236 | 1237 | - |
| 1237 | 1238 | - |
| 1238 | 1239 | - |
| 1239 | 1240 | - |
| 1240 | 1241 | - |
| 1241 | 1242 | - |
| 1242 | 1243 | - |
| 1243 | 1244 | - |
| 1244 | 1245 | - |
| 1245 | 1246 | - |
| 1246 | 1247 | - |
| 1247 | 872 | - |
| 1248 | 1249 | - |
| 1249 | 1250 | - |
| 1250 | 1251 | - |
| 1251 | 1252 | - |
| 1252 | 1253 | - |
| 1253 | 1254 | - |
| 1254 | 1255 | - |
| 1255 | 1256 | - |
| 1256 | 1257 | - |
| 1257 | 1258 | - |
| 1258 | 1259 | - |

## ТЕКСТОВОЕ ОПИСАНИЕ
## местоположения границ населенных пунктов, территориальных зон

| Прохождение границы | | Описание прохождения границы |
|---|---|---|
| от точки | до точки | |
| 1 | 2 | 3 |
| 1259 | 1260 | - |
| 1260 | 1261 | - |
| 1261 | 1262 | - |
| 1262 | 1263 | - |
| 1263 | 1264 | - |
| 1264 | 1265 | - |
| 1265 | 1266 | - |
| 1266 | 1248 | - |
| 1267 | 1268 | - |
| 1268 | 1269 | - |
| 1269 | 1270 | - |
| 1270 | 1267 | - |
| 1271 | 1272 | - |
| 1272 | 1273 | - |
| 1273 | 1274 | - |
| 1274 | 1275 | - |
| 1275 | 1276 | - |
| 1276 | 1277 | - |
| 1277 | 1278 | - |
| 1278 | 1279 | - |
| 1279 | 1280 | - |
| 1280 | 1281 | - |
| 1281 | 1282 | - |
| 1282 | 1283 | - |
| 1283 | 1284 | - |
| 1284 | 1285 | - |
| 1285 | 1286 | - |
| 1286 | 1287 | - |
| 1287 | 1288 | - |
| 1288 | 1289 | - |
| 1289 | 1290 | - |
| 1290 | 1291 | - |
| 1291 | 1292 | - |
| 1292 | 1293 | - |
| 1293 | 1294 | - |
| 1294 | 1295 | - |
| 1295 | 1296 | - |

## ТЕКСТОВОЕ ОПИСАНИЕ
## местоположения границ населенных пунктов, территориальных зон

| Прохождение границы | | Описание прохождения границы |
|---|---|---|
| от точки | до точки | |
| 1 | 2 | 3 |
| 1296 | 1297 | - |
| 1297 | 1298 | - |
| 1298 | 1299 | - |
| 1299 | 1300 | - |
| 1300 | 1301 | - |
| 1301 | 1302 | - |
| 1302 | 1303 | - |
| 1303 | 1304 | - |
| 1304 | 1305 | - |
| 1305 | 1306 | - |
| 1306 | 1307 | - |
| 1307 | 1308 | - |
| 1308 | 1309 | - |
| 1309 | 1310 | - |
| 1310 | 1311 | - |
| 1311 | 1271 | - |
| 1312 | 1313 | - |
| 1313 | 1314 | - |
| 1314 | 1315 | - |
| 1315 | 1316 | - |
| 1316 | 1317 | - |
| 1317 | 1318 | - |
| 1318 | 1312 | - |
| 1319 | 1320 | - |
| 1320 | 1321 | - |
| 1321 | 1322 | - |
| 1322 | 1323 | - |
| 1323 | 1324 | - |
| 1324 | 1325 | - |
| 1325 | 1326 | - |
| 1326 | 1327 | - |
| 1327 | 1328 | - |
| 1328 | 1329 | - |
| 1329 | 1330 | - |
| 1330 | 1331 | - |
| 1331 | 1332 | - |
| 1332 | 1333 | - |

## ТЕКСТОВОЕ ОПИСАНИЕ
## местоположения границ населенных пунктов, территориальных зон

| Прохождение границы | | Описание прохождения границы |
|---|---|---|
| от точки | до точки | |
| 1 | 2 | 3 |
| 1333 | 1334 | - |
| 1334 | 1335 | - |
| 1335 | 1336 | - |
| 1336 | 1337 | - |
| 1337 | 1338 | - |
| 1338 | 1339 | - |
| 1339 | 1340 | - |
| 1340 | 1341 | - |
| 1341 | 1342 | - |
| 1342 | 1343 | - |
| 1343 | 1344 | - |
| 1344 | 1345 | - |
| 1345 | 1346 | - |
| 1346 | 1347 | - |
| 1347 | 1348 | - |
| 1348 | 1349 | - |
| 1349 | 1350 | - |
| 1350 | 1351 | - |
| 1351 | 1352 | - |
| 1352 | 1353 | - |
| 1353 | 1354 | - |
| 1354 | 1355 | - |
| 1355 | 1356 | - |
| 1356 | 1357 | - |
| 1357 | 1358 | - |
| 1358 | 1359 | - |
| 1359 | 1360 | - |
| 1360 | 1361 | - |
| 1361 | 1362 | - |
| 1362 | 1363 | - |
| 1363 | 1364 | - |
| 1364 | 1365 | - |
| 1365 | 1366 | - |
| 1366 | 1367 | - |
| 1367 | 1368 | - |
| 1368 | 1369 | - |
| 1369 | 1370 | - |

## ТЕКСТОВОЕ ОПИСАНИЕ
## местоположения границ населенных пунктов, территориальных зон

| Прохождение границы | | Описание прохождения границы |
|---|---|---|
| от точки | до точки | |
| 1 | 2 | 3 |
| 1370 | 1371 | - |
| 1371 | 1372 | - |
| 1372 | 1373 | - |
| 1373 | 1374 | - |
| 1374 | 1375 | - |
| 1375 | 1376 | - |
| 1376 | 1377 | - |
| 1377 | 1378 | - |
| 1378 | 1319 | - |
| 1379 | 1380 | - |
| 1380 | 1381 | - |
| 1381 | 1382 | - |
| 1382 | 1383 | - |
| 1383 | 1384 | - |
| 1384 | 1385 | - |
| 1385 | 1386 | - |
| 1386 | 1387 | - |
| 1387 | 1388 | - |
| 1388 | 1389 | - |
| 1389 | 1390 | - |
| 1390 | 1391 | - |
| 1391 | 1392 | - |
| 1392 | 1393 | - |
| 1393 | 1394 | - |
| 1394 | 1395 | - |
| 1395 | 1396 | - |
| 1396 | 1397 | - |
| 1397 | 1398 | - |
| 1398 | 1399 | - |
| 1399 | 1400 | - |
| 1400 | 1401 | - |
| 1401 | 1402 | - |
| 1402 | 1403 | - |
| 1403 | 1404 | - |
| 1404 | 1405 | - |
| 1405 | 1406 | - |
| 1406 | 1407 | - |

## ТЕКСТОВОЕ ОПИСАНИЕ
## местоположения границ населенных пунктов, территориальных зон

| Прохождение границы | | Описание прохождения границы |
|---|---|---|
| от точки | до точки | |
| 1 | 2 | 3 |
| 1407 | 1379 | - |
| 1408 | 1409 | - |
| 1409 | 1410 | - |
| 1410 | 1411 | - |
| 1411 | 1412 | - |
| 1412 | 1413 | - |
| 1413 | 1414 | - |
| 1414 | 1415 | - |
| 1415 | 1416 | - |
| 1416 | 1417 | - |
| 1417 | 1418 | - |
| 1418 | 1419 | - |
| 1419 | 1420 | - |
| 1420 | 1421 | - |
| 1421 | 1422 | - |
| 1422 | 1423 | - |
| 1423 | 1424 | - |
| 1424 | 1425 | - |
| 1425 | 1426 | - |
| 1426 | 1427 | - |
| 1427 | 1428 | - |
| 1428 | 1429 | - |
| 1429 | 1430 | - |
| 1430 | 1431 | - |
| 1431 | 1432 | - |
| 1432 | 1408 | - |
| 1433 | 1434 | - |
| 1434 | 1435 | - |
| 1435 | 1436 | - |
| 1436 | 1437 | - |
| 1437 | 1438 | - |
| 1438 | 1439 | - |
| 1439 | 1440 | - |
| 1440 | 1441 | - |
| 1441 | 1442 | - |
| 1442 | 1443 | - |
| 1443 | 1444 | - |

## ТЕКСТОВОЕ ОПИСАНИЕ
## местоположения границ населенных пунктов, территориальных зон

| Прохождение границы | | Описание прохождения границы |
|---|---|---|
| от точки | до точки | |
| 1 | 2 | 3 |
| 1444 | 1445 | - |
| 1445 | 1446 | - |
| 1446 | 1447 | - |
| 1447 | 1448 | - |
| 1448 | 1449 | - |
| 1449 | 1450 | - |
| 1450 | 1451 | - |
| 1451 | 1452 | - |
| 1452 | 1453 | - |
| 1453 | 1454 | - |
| 1454 | 1455 | - |
| 1455 | 1456 | - |
| 1456 | 1457 | - |
| 1457 | 1458 | - |
| 1458 | 1459 | - |
| 1459 | 1460 | - |
| 1460 | 1461 | - |
| 1461 | 1462 | - |
| 1462 | 1463 | - |
| 1463 | 1433 | - |
| 1464 | 1465 | - |
| 1465 | 1466 | - |
| 1466 | 1467 | - |
| 1467 | 1468 | - |
| 1468 | 1469 | - |
| 1469 | 1470 | - |
| 1470 | 1471 | - |
| 1471 | 1472 | - |
| 1472 | 1473 | - |
| 1473 | 1474 | - |
| 1474 | 1475 | - |
| 1475 | 1476 | - |
| 1476 | 1477 | - |
| 1477 | 1478 | - |
| 1478 | 1479 | - |
| 1479 | 1464 | - |
| 1480 | 1481 | - |

## ТЕКСТОВОЕ ОПИСАНИЕ
## местоположения границ населенных пунктов, территориальных зон

| Прохождение границы | | Описание прохождения границы |
|---|---|---|
| от точки | до точки | |
| 1 | 2 | 3 |
| 1481 | 1482 | - |
| 1482 | 1483 | - |
| 1483 | 1484 | - |
| 1484 | 1485 | - |
| 1485 | 1486 | - |
| 1486 | 1487 | - |
| 1487 | 1488 | - |
| 1488 | 1489 | - |
| 1489 | 1490 | - |
| 1490 | 1491 | - |
| 1491 | 1492 | - |
| 1492 | 1480 | - |
| 1493 | 1494 | - |
| 1494 | 1495 | - |
| 1495 | 1496 | - |
| 1496 | 1497 | - |
| 1497 | 1498 | - |
| 1498 | 1499 | - |
| 1499 | 1500 | - |
| 1500 | 1501 | - |
| 1501 | 1502 | - |
| 1502 | 1503 | - |
| 1503 | 1504 | - |
| 1504 | 1505 | - |
| 1505 | 1506 | - |
| 1506 | 1493 | - |
| 1507 | 1508 | - |
| 1508 | 1509 | - |
| 1509 | 1510 | - |
| 1510 | 1511 | - |
| 1511 | 1512 | - |
| 1512 | 1513 | - |
| 1513 | 1514 | - |
| 1514 | 1515 | - |
| 1515 | 1516 | - |
| 1516 | 1517 | - |
| 1517 | 1518 | - |

## ТЕКСТОВОЕ ОПИСАНИЕ
## местоположения границ населенных пунктов, территориальных зон

| Прохождение границы | | Описание прохождения границы |
|---|---|---|
| от точки | до точки | |
| 1 | 2 | 3 |
| 1518 | 1507 | - |
| 1519 | 1520 | - |
| 1520 | 1521 | - |
| 1521 | 1522 | - |
| 1522 | 1523 | - |
| 1523 | 1524 | - |
| 1524 | 1525 | - |
| 1525 | 1526 | - |
| 1526 | 1527 | - |
| 1527 | 1528 | - |
| 1528 | 1529 | - |
| 1529 | 1530 | - |
| 1530 | 1519 | - |
| 1531 | 1532 | - |
| 1532 | 1533 | - |
| 1533 | 1534 | - |
| 1534 | 1535 | - |
| 1535 | 1536 | - |
| 1536 | 1537 | - |
| 1537 | 1531 | - |
| 1538 | 1539 | - |
| 1539 | 1540 | - |
| 1540 | 1538 | - |
| 1541 | 1542 | - |
| 1542 | 1543 | - |
| 1543 | 1544 | - |
| 1544 | 1545 | - |
| 1545 | 1546 | - |
| 1546 | 1547 | - |
| 1547 | 1548 | - |
| 1548 | 1549 | - |
| 1549 | 1550 | - |
| 1550 | 1551 | - |
| 1551 | 1552 | - |
| 1552 | 1553 | - |
| 1553 | 1554 | - |
| 1554 | 1555 | - |

## ТЕКСТОВОЕ ОПИСАНИЕ
## местоположения границ населенных пунктов, территориальных зон

| Прохождение границы | | Описание прохождения границы |
|---|---|---|
| от точки | до точки | |
| 1 | 2 | 3 |
| 1555 | 1556 | - |
| 1556 | 1557 | - |
| 1557 | 1558 | - |
| 1558 | 1559 | - |
| 1559 | 1560 | - |
| 1560 | 1561 | - |
| 1561 | 1562 | - |
| 1562 | 1563 | - |
| 1563 | 1564 | - |
| 1564 | 1565 | - |
| 1565 | 1566 | - |
| 1566 | 1567 | - |
| 1567 | 1568 | - |
| 1568 | 1569 | - |
| 1569 | 1570 | - |
| 1570 | 1571 | - |
| 1571 | 1572 | - |
| 1572 | 1573 | - |
| 1573 | 1574 | - |
| 1574 | 1575 | - |
| 1575 | 1576 | - |
| 1576 | 1577 | - |
| 1577 | 1578 | - |
| 1578 | 1579 | - |
| 1579 | 1580 | - |
| 1580 | 1581 | - |
| 1581 | 1582 | - |
| 1582 | 1583 | - |
| 1583 | 1584 | - |
| 1584 | 1585 | - |
| 1585 | 1586 | - |
| 1586 | 1587 | - |
| 1587 | 1588 | - |
| 1588 | 1589 | - |
| 1589 | 1590 | - |
| 1590 | 1591 | - |
| 1591 | 1592 | - |

## ТЕКСТОВОЕ ОПИСАНИЕ
## местоположения границ населенных пунктов, территориальных зон

| Прохождение границы | | Описание прохождения границы |
|---|---|---|
| от точки | до точки | |
| 1 | 2 | 3 |
| 1592 | 1593 | - |
| 1593 | 1594 | - |
| 1594 | 1595 | - |
| 1595 | 1596 | - |
| 1596 | 1597 | - |
| 1597 | 1598 | - |
| 1598 | 1599 | - |
| 1599 | 1600 | - |
| 1600 | 1601 | - |
| 1601 | 1541 | - |
| 1602 | 1603 | - |
| 1603 | 1604 | - |
| 1604 | 1605 | - |
| 1605 | 1606 | - |
| 1606 | 1607 | - |
| 1607 | 1608 | - |
| 1608 | 1609 | - |
| 1609 | 1610 | - |
| 1610 | 1611 | - |
| 1611 | 1612 | - |
| 1612 | 1613 | - |
| 1613 | 1614 | - |
| 1614 | 1615 | - |
| 1615 | 1616 | - |
| 1616 | 1617 | - |
| 1617 | 1618 | - |
| 1618 | 1619 | - |
| 1619 | 1620 | - |
| 1620 | 1621 | - |
| 1621 | 1622 | - |
| 1622 | 1623 | - |
| 1623 | 1624 | - |
| 1624 | 1625 | - |
| 1625 | 1626 | - |
| 1626 | 1627 | - |
| 1627 | 1628 | - |
| 1628 | 1629 | - |

## ТЕКСТОВОЕ ОПИСАНИЕ
## местоположения границ населенных пунктов, территориальных зон

| Прохождение границы | | Описание прохождения границы |
|---|---|---|
| от точки | до точки | |
| 1 | 2 | 3 |
| 1629 | 1630 | - |
| 1630 | 1631 | - |
| 1631 | 1632 | - |
| 1632 | 1633 | - |
| 1633 | 1634 | - |
| 1634 | 1635 | - |
| 1635 | 1636 | - |
| 1636 | 1637 | - |
| 1637 | 1638 | - |
| 1638 | 1639 | - |
| 1639 | 1640 | - |
| 1640 | 1641 | - |
| 1641 | 1642 | - |
| 1642 | 1643 | - |
| 1643 | 1644 | - |
| 1644 | 1645 | - |
| 1645 | 1646 | - |
| 1646 | 1647 | - |
| 1647 | 1648 | - |
| 1648 | 1649 | - |
| 1649 | 1602 | - |
| 1650 | 1651 | - |
| 1651 | 1652 | - |
| 1652 | 1653 | - |
| 1653 | 1654 | - |
| 1654 | 1650 | - |
| 1655 | 1656 | - |
| 1656 | 1657 | - |
| 1657 | 1658 | - |
| 1658 | 1659 | - |
| 1659 | 1660 | - |
| 1660 | 1661 | - |
| 1661 | 1662 | - |
| 1662 | 1663 | - |
| 1663 | 1664 | - |
| 1664 | 1665 | - |
| 1665 | 1655 | - |

## ТЕКСТОВОЕ ОПИСАНИЕ
## местоположения границ населенных пунктов, территориальных зон

| Прохождение границы | | Описание прохождения границы |
|---|---|---|
| от точки | до точки | |
| 1 | 2 | 3 |
| 1666 | 1667 | - |
| 1667 | 1668 | - |
| 1668 | 1669 | - |
| 1669 | 1670 | - |
| 1670 | 1671 | - |
| 1671 | 1672 | - |
| 1672 | 1673 | - |
| 1673 | 1674 | - |
| 1674 | 1675 | - |
| 1675 | 1676 | - |
| 1676 | 1677 | - |
| 1677 | 1666 | - |
| 1678 | 1679 | - |
| 1679 | 1680 | - |
| 1680 | 1681 | - |
| 1681 | 1682 | - |
| 1682 | 1683 | - |
| 1683 | 1684 | - |
| 1684 | 1685 | - |
| 1685 | 1686 | - |
| 1686 | 1678 | - |
| 1687 | 1688 | - |
| 1688 | 1689 | - |
| 1689 | 1690 | - |
| 1690 | 1691 | - |
| 1691 | 1692 | - |
| 1692 | 1693 | - |
| 1693 | 1694 | - |
| 1694 | 1687 | - |
| 1695 | 1696 | - |
| 1696 | 1697 | - |
| 1697 | 1698 | - |
| 1698 | 1699 | - |
| 1699 | 1700 | - |
| 1700 | 1701 | - |
| 1701 | 1702 | - |
| 1702 | 1703 | - |

## ТЕКСТОВОЕ ОПИСАНИЕ
## местоположения границ населенных пунктов, территориальных зон

| Прохождение границы | | Описание прохождения границы |
|---|---|---|
| от точки | до точки | |
| 1 | 2 | 3 |
| 1703 | 1704 | - |
| 1704 | 1705 | - |
| 1705 | 1706 | - |
| 1706 | 1707 | - |
| 1707 | 1708 | - |
| 1708 | 1709 | - |
| 1709 | 1710 | - |
| 1710 | 1711 | - |
| 1711 | 1712 | - |
| 1712 | 1713 | - |
| 1713 | 1714 | - |
| 1714 | 1715 | - |
| 1715 | 1716 | - |
| 1716 | 1717 | - |
| 1717 | 1718 | - |
| 1718 | 1719 | - |
| 1719 | 1720 | - |
| 1720 | 1721 | - |
| 1721 | 1722 | - |
| 1722 | 1723 | - |
| 1723 | 1724 | - |
| 1724 | 1725 | - |
| 1725 | 1726 | - |
| 1726 | 1727 | - |
| 1727 | 1728 | - |
| 1728 | 1729 | - |
| 1729 | 1695 | - |
| 1730 | 1731 | - |
| 1731 | 1732 | - |
| 1732 | 1733 | - |
| 1733 | 1730 | - |
| 1734 | 1735 | - |
| 1735 | 1736 | - |
| 1736 | 1737 | - |
| 1737 | 1734 | - |
| 1738 | 1739 | - |
| 1739 | 1740 | - |

## ТЕКСТОВОЕ ОПИСАНИЕ
## местоположения границ населенных пунктов, территориальных зон

| Прохождение границы | | Описание прохождения границы |
|---|---|---|
| от точки | до точки | |
| 1 | 2 | 3 |
| 1740 | 1741 | - |
| 1741 | 1742 | - |
| 1742 | 1743 | - |
| 1743 | 1744 | - |
| 1744 | 1745 | - |
| 1745 | 1746 | - |
| 1746 | 1747 | - |
| 1747 | 1748 | - |
| 1748 | 1749 | - |
| 1749 | 1750 | - |
| 1750 | 1751 | - |
| 1751 | 1752 | - |
| 1752 | 1753 | - |
| 1753 | 1754 | - |
| 1754 | 1755 | - |
| 1755 | 1756 | - |
| 1756 | 1757 | - |
| 1757 | 1758 | - |
| 1758 | 1759 | - |
| 1759 | 1760 | - |
| 1760 | 1761 | - |
| 1761 | 1762 | - |
| 1762 | 1763 | - |
| 1763 | 1764 | - |
| 1764 | 1765 | - |
| 1765 | 1766 | - |
| 1766 | 1767 | - |
| 1767 | 1768 | - |
| 1768 | 1769 | - |
| 1769 | 1770 | - |
| 1770 | 1771 | - |
| 1771 | 1772 | - |
| 1772 | 1773 | - |
| 1773 | 1774 | - |
| 1774 | 1775 | - |
| 1775 | 1776 | - |
| 1776 | 1777 | - |

## ТЕКСТОВОЕ ОПИСАНИЕ
## местоположения границ населенных пунктов, территориальных зон

| Прохождение границы | | Описание прохождения границы |
|---|---|---|
| от точки | до точки | |
| 1 | 2 | 3 |
| 1777 | 1778 | - |
| 1778 | 1779 | - |
| 1779 | 1780 | - |
| 1780 | 1781 | - |
| 1781 | 1782 | - |
| 1782 | 1783 | - |
| 1783 | 1784 | - |
| 1784 | 1785 | - |
| 1785 | 1786 | - |
| 1786 | 1787 | - |
| 1787 | 1788 | - |
| 1788 | 1789 | - |
| 1789 | 1790 | - |
| 1790 | 1791 | - |
| 1791 | 1792 | - |
| 1792 | 1793 | - |
| 1793 | 1794 | - |
| 1794 | 1795 | - |
| 1795 | 1796 | - |
| 1796 | 1797 | - |
| 1797 | 1798 | - |
| 1798 | 1799 | - |
| 1799 | 1800 | - |
| 1800 | 1801 | - |
| 1801 | 1802 | - |
| 1802 | 1803 | - |
| 1803 | 1804 | - |
| 1804 | 1805 | - |
| 1805 | 1806 | - |
| 1806 | 1807 | - |
| 1807 | 1808 | - |
| 1808 | 1809 | - |
| 1809 | 1810 | - |
| 1810 | 1811 | - |
| 1811 | 1812 | - |
| 1812 | 1813 | - |
| 1813 | 1814 | - |

## ТЕКСТОВОЕ ОПИСАНИЕ
## местоположения границ населенных пунктов, территориальных зон

| Прохождение границы | | Описание прохождения границы |
|---|---|---|
| от точки | до точки | |
| 1 | 2 | 3 |
| 1814 | 1815 | - |
| 1815 | 1816 | - |
| 1816 | 1817 | - |
| 1817 | 1818 | - |
| 1818 | 1819 | - |
| 1819 | 1820 | - |
| 1820 | 1821 | - |
| 1821 | 1738 | - |
| 1822 | 1823 | - |
| 1823 | 1824 | - |
| 1824 | 1825 | - |
| 1825 | 1826 | - |
| 1826 | 1827 | - |
| 1827 | 1822 | - |
| 1828 | 1829 | - |
| 1829 | 1830 | - |
| 1830 | 1831 | - |
| 1831 | 1832 | - |
| 1832 | 1828 | - |
| 1833 | 1834 | - |
| 1834 | 1835 | - |
| 1835 | 1836 | - |
| 1836 | 1837 | - |
| 1837 | 1838 | - |
| 1838 | 1839 | - |
| 1839 | 1840 | - |
| 1840 | 1833 | - |
| 1841 | 1842 | - |
| 1842 | 1843 | - |
| 1843 | 1844 | - |
| 1844 | 1845 | - |
| 1845 | 1846 | - |
| 1846 | 1847 | - |
| 1847 | 1841 | - |
| 1848 | 1849 | - |
| 1849 | 1850 | - |
| 1850 | 1851 | - |

## ТЕКСТОВОЕ ОПИСАНИЕ
## местоположения границ населенных пунктов, территориальных зон

| Прохождение границы | | Описание прохождения границы |
|---|---|---|
| от точки | до точки | |
| 1 | 2 | 3 |
| 1851 | 1852 | - |
| 1852 | 1853 | - |
| 1853 | 1854 | - |
| 1854 | 1855 | - |
| 1855 | 1856 | - |
| 1856 | 1857 | - |
| 1857 | 1858 | - |
| 1858 | 1859 | - |
| 1859 | 1860 | - |
| 1860 | 1861 | - |
| 1861 | 1862 | - |
| 1862 | 1863 | - |
| 1863 | 1864 | - |
| 1864 | 1865 | - |
| 1865 | 1866 | - |
| 1866 | 1867 | - |
| 1867 | 1868 | - |
| 1868 | 1869 | - |
| 1869 | 1870 | - |
| 1870 | 1871 | - |
| 1871 | 1872 | - |
| 1872 | 1873 | - |
| 1873 | 1874 | - |
| 1874 | 1875 | - |
| 1875 | 1876 | - |
| 1876 | 1877 | - |
| 1877 | 1878 | - |
| 1878 | 1879 | - |
| 1879 | 1880 | - |
| 1880 | 1881 | - |
| 1881 | 1882 | - |
| 1882 | 1883 | - |
| 1883 | 1884 | - |
| 1884 | 1885 | - |
| 1885 | 1886 | - |
| 1886 | 1887 | - |
| 1887 | 1888 | - |

## ТЕКСТОВОЕ ОПИСАНИЕ
## местоположения границ населенных пунктов, территориальных зон

| Прохождение границы | | Описание прохождения границы |
|---|---|---|
| от точки | до точки | |
| 1 | 2 | 3 |
| 1888 | 1889 | - |
| 1889 | 1890 | - |
| 1890 | 1891 | - |
| 1891 | 1892 | - |
| 1892 | 1893 | - |
| 1893 | 1894 | - |
| 1894 | 1895 | - |
| 1895 | 1896 | - |
| 1896 | 1897 | - |
| 1897 | 1898 | - |
| 1898 | 1899 | - |
| 1899 | 1900 | - |
| 1900 | 1901 | - |
| 1901 | 1902 | - |
| 1902 | 1903 | - |
| 1903 | 1904 | - |
| 1904 | 1905 | - |
| 1905 | 1906 | - |
| 1906 | 1907 | - |
| 1907 | 1908 | - |
| 1908 | 1909 | - |
| 1909 | 1910 | - |
| 1910 | 1911 | - |
| 1911 | 1912 | - |
| 1912 | 1913 | - |
| 1913 | 1914 | - |
| 1914 | 1915 | - |
| 1915 | 1916 | - |
| 1916 | 1917 | - |
| 1917 | 1918 | - |
| 1918 | 1919 | - |
| 1919 | 1920 | - |
| 1920 | 1921 | - |
| 1921 | 1922 | - |
| 1922 | 1923 | - |
| 1923 | 1924 | - |
| 1924 | 1925 | - |

## ТЕКСТОВОЕ ОПИСАНИЕ
## местоположения границ населенных пунктов, территориальных зон

| Прохождение границы | | Описание прохождения границы |
|---|---|---|
| от точки | до точки | |
| 1 | 2 | 3 |
| 1925 | 1926 | - |
| 1926 | 1927 | - |
| 1927 | 1928 | - |
| 1928 | 1929 | - |
| 1929 | 1930 | - |
| 1930 | 1931 | - |
| 1931 | 1932 | - |
| 1932 | 1933 | - |
| 1933 | 1934 | - |
| 1934 | 1935 | - |
| 1935 | 1936 | - |
| 1936 | 1937 | - |
| 1937 | 1938 | - |
| 1938 | 1939 | - |
| 1939 | 1940 | - |
| 1940 | 1941 | - |
| 1941 | 1942 | - |
| 1942 | 1943 | - |
| 1943 | 1944 | - |
| 1944 | 1945 | - |
| 1945 | 1946 | - |
| 1946 | 1947 | - |
| 1947 | 1948 | - |
| 1948 | 1949 | - |
| 1949 | 1950 | - |
| 1950 | 1951 | - |
| 1951 | 1952 | - |
| 1952 | 1953 | - |
| 1953 | 1954 | - |
| 1954 | 1955 | - |
| 1955 | 1956 | - |
| 1956 | 1957 | - |
| 1957 | 1958 | - |
| 1958 | 1959 | - |
| 1959 | 1960 | - |
| 1960 | 1961 | - |
| 1961 | 1962 | - |

## ТЕКСТОВОЕ ОПИСАНИЕ
## местоположения границ населенных пунктов, территориальных зон

| Прохождение границы | | Описание прохождения границы |
|---|---|---|
| от точки | до точки | |
| 1 | 2 | 3 |
| 1962 | 1963 | - |
| 1963 | 1964 | - |
| 1964 | 1965 | - |
| 1965 | 1966 | - |
| 1966 | 1967 | - |
| 1967 | 1968 | - |
| 1968 | 1969 | - |
| 1969 | 1970 | - |
| 1970 | 1971 | - |
| 1971 | 1972 | - |
| 1972 | 1973 | - |
| 1973 | 1974 | - |
| 1974 | 1975 | - |
| 1975 | 1976 | - |
| 1976 | 1977 | - |
| 1977 | 1978 | - |
| 1978 | 1979 | - |
| 1979 | 1980 | - |
| 1980 | 1981 | - |
| 1981 | 1982 | - |
| 1982 | 1983 | - |
| 1983 | 1984 | - |
| 1984 | 1985 | - |
| 1985 | 1986 | - |
| 1986 | 1848 | - |
| 1987 | 1988 | - |
| 1988 | 1989 | - |
| 1989 | 1990 | - |
| 1990 | 1991 | - |
| 1991 | 1992 | - |
| 1992 | 1993 | - |
| 1993 | 1994 | - |
| 1994 | 1995 | - |
| 1995 | 1996 | - |
| 1996 | 1997 | - |
| 1997 | 1998 | - |
| 1998 | 1999 | - |

## ТЕКСТОВОЕ ОПИСАНИЕ
## местоположения границ населенных пунктов, территориальных зон

| Прохождение границы | | Описание прохождения границы |
|---|---|---|
| от точки | до точки | |
| 1 | 2 | 3 |
| 1999 | 2000 | - |
| 2000 | 2001 | - |
| 2001 | 2002 | - |
| 2002 | 2003 | - |
| 2003 | 1987 | - |
| 2004 | 2005 | - |
| 2005 | 2006 | - |
| 2006 | 2007 | - |
| 2007 | 2008 | - |
| 2008 | 2004 | - |
| 2009 | 2010 | - |
| 2010 | 2011 | - |
| 2011 | 2012 | - |
| 2012 | 2013 | - |
| 2013 | 2014 | - |
| 2014 | 2009 | - |
| 2015 | 2016 | - |
| 2016 | 2017 | - |
| 2017 | 2018 | - |
| 2018 | 2019 | - |
| 2019 | 2020 | - |
| 2020 | 2021 | - |
| 2021 | 2022 | - |
| 2022 | 2023 | - |
| 2023 | 2024 | - |
| 2024 | 2025 | - |
| 2025 | 2026 | - |
| 2026 | 2027 | - |
| 2027 | 2028 | - |
| 2028 | 2029 | - |
| 2029 | 2030 | - |
| 2030 | 2031 | - |
| 2031 | 2032 | - |
| 2032 | 2033 | - |
| 2033 | 2034 | - |
| 2034 | 2035 | - |
| 2035 | 2036 | - |

## ТЕКСТОВОЕ ОПИСАНИЕ
## местоположения границ населенных пунктов, территориальных зон

| Прохождение границы | | Описание прохождения границы |
|---|---|---|
| от точки | до точки | |
| 1 | 2 | 3 |
| 2036 | 2037 | - |
| 2037 | 2038 | - |
| 2038 | 2039 | - |
| 2039 | 2040 | - |
| 2040 | 2041 | - |
| 2041 | 2042 | - |
| 2042 | 2043 | - |
| 2043 | 2044 | - |
| 2044 | 2045 | - |
| 2045 | 2046 | - |
| 2046 | 2047 | - |
| 2047 | 2048 | - |
| 2048 | 2049 | - |
| 2049 | 2050 | - |
| 2050 | 2051 | - |
| 2051 | 2052 | - |
| 2052 | 2053 | - |
| 2053 | 2054 | - |
| 2054 | 2055 | - |
| 2055 | 2056 | - |
| 2056 | 2057 | - |
| 2057 | 2058 | - |
| 2058 | 2059 | - |
| 2059 | 2060 | - |
| 2060 | 2061 | - |
| 2061 | 2062 | - |
| 2062 | 2063 | - |
| 2063 | 2064 | - |
| 2064 | 2065 | - |
| 2065 | 2066 | - |
| 2066 | 2067 | - |
| 2067 | 2068 | - |
| 2068 | 2069 | - |
| 2069 | 2070 | - |
| 2070 | 2071 | - |
| 2071 | 2072 | - |
| 2072 | 2073 | - |

## ТЕКСТОВОЕ ОПИСАНИЕ
## местоположения границ населенных пунктов, территориальных зон

| Прохождение границы | | Описание прохождения границы |
|---|---|---|
| от точки | до точки | |
| 1 | 2 | 3 |
| 2073 | 2074 | - |
| 2074 | 2075 | - |
| 2075 | 2076 | - |
| 2076 | 2077 | - |
| 2077 | 2078 | - |
| 2078 | 2079 | - |
| 2079 | 2080 | - |
| 2080 | 2081 | - |
| 2081 | 2082 | - |
| 2082 | 2083 | - |
| 2083 | 2084 | - |
| 2084 | 2085 | - |
| 2085 | 2086 | - |
| 2086 | 2087 | - |
| 2087 | 2088 | - |
| 2088 | 2089 | - |
| 2089 | 2090 | - |
| 2090 | 2091 | - |
| 2091 | 2092 | - |
| 2092 | 2093 | - |
| 2093 | 2094 | - |
| 2094 | 2095 | - |
| 2095 | 2096 | - |
| 2096 | 2097 | - |
| 2097 | 2098 | - |
| 2098 | 2099 | - |
| 2099 | 2100 | - |
| 2100 | 2101 | - |
| 2101 | 2102 | - |
| 2102 | 2103 | - |
| 2103 | 2104 | - |
| 2104 | 2105 | - |
| 2105 | 2106 | - |
| 2106 | 2107 | - |
| 2107 | 2108 | - |
| 2108 | 2109 | - |
| 2109 | 2110 | - |

## ТЕКСТОВОЕ ОПИСАНИЕ
## местоположения границ населенных пунктов, территориальных зон

| Прохождение границы | | Описание прохождения границы |
|---|---|---|
| от точки | до точки | |
| 1 | 2 | 3 |
| 2110 | 2015 | - |
| 2111 | 2112 | - |
| 2112 | 2113 | - |
| 2113 | 2114 | - |
| 2114 | 2115 | - |
| 2115 | 2116 | - |
| 2116 | 2117 | - |
| 2117 | 2118 | - |
| 2118 | 2119 | - |
| 2119 | 2120 | - |
| 2120 | 2121 | - |
| 2121 | 2122 | - |
| 2122 | 2123 | - |
| 2123 | 2124 | - |
| 2124 | 2125 | - |
| 2125 | 2126 | - |
| 2126 | 2127 | - |
| 2127 | 2128 | - |
| 2128 | 2129 | - |
| 2129 | 2130 | - |
| 2130 | 2131 | - |
| 2131 | 2132 | - |
| 2132 | 2133 | - |
| 2133 | 2134 | - |
| 2134 | 2135 | - |
| 2135 | 2136 | - |
| 2136 | 2137 | - |
| 2137 | 2138 | - |
| 2138 | 2139 | - |
| 2139 | 2140 | - |
| 2140 | 2141 | - |
| 2141 | 2142 | - |
| 2142 | 2143 | - |
| 2143 | 2144 | - |
| 2144 | 2145 | - |
| 2145 | 2146 | - |
| 2146 | 2147 | - |

## ТЕКСТОВОЕ ОПИСАНИЕ
## местоположения границ населенных пунктов, территориальных зон

| Прохождение границы | | Описание прохождения границы |
|---|---|---|
| от точки | до точки | |
| 1 | 2 | 3 |
| 2147 | 2148 | - |
| 2148 | 2149 | - |
| 2149 | 2150 | - |
| 2150 | 2151 | - |
| 2151 | 2152 | - |
| 2152 | 2153 | - |
| 2153 | 2154 | - |
| 2154 | 2155 | - |
| 2155 | 2156 | - |
| 2156 | 2157 | - |
| 2157 | 2158 | - |
| 2158 | 2159 | - |
| 2159 | 2160 | - |
| 2160 | 2161 | - |
| 2161 | 2162 | - |
| 2162 | 2163 | - |
| 2163 | 2164 | - |
| 2164 | 2165 | - |
| 2165 | 2166 | - |
| 2166 | 2167 | - |
| 2167 | 2168 | - |
| 2168 | 2169 | - |
| 2169 | 2170 | - |
| 2170 | 2171 | - |
| 2171 | 2172 | - |
| 2172 | 2173 | - |
| 2173 | 2174 | - |
| 2174 | 2175 | - |
| 2175 | 2176 | - |
| 2176 | 2177 | - |
| 2177 | 2178 | - |
| 2178 | 2179 | - |
| 2179 | 2180 | - |
| 2180 | 2181 | - |
| 2181 | 2182 | - |
| 2182 | 2183 | - |
| 2183 | 2184 | - |

## ТЕКСТОВОЕ ОПИСАНИЕ
## местоположения границ населенных пунктов, территориальных зон

| Прохождение границы | | Описание прохождения границы |
|---|---|---|
| от точки | до точки | |
| 1 | 2 | 3 |
| 2184 | 2185 | - |
| 2185 | 2186 | - |
| 2186 | 2187 | - |
| 2187 | 2188 | - |
| 2188 | 2189 | - |
| 2189 | 2190 | - |
| 2190 | 2191 | - |
| 2191 | 2192 | - |
| 2192 | 2193 | - |
| 2193 | 2194 | - |
| 2194 | 2195 | - |
| 2195 | 2196 | - |
| 2196 | 2197 | - |
| 2197 | 2198 | - |
| 2198 | 2199 | - |
| 2199 | 2200 | - |
| 2200 | 2201 | - |
| 2201 | 2202 | - |
| 2202 | 2203 | - |
| 2203 | 2204 | - |
| 2204 | 2205 | - |
| 2205 | 2206 | - |
| 2206 | 2207 | - |
| 2207 | 2208 | - |
| 2208 | 2209 | - |
| 2209 | 2210 | - |
| 2210 | 2211 | - |
| 2211 | 2212 | - |
| 2212 | 2213 | - |
| 2213 | 2214 | - |
| 2214 | 2215 | - |
| 2215 | 2216 | - |
| 2216 | 2217 | - |
| 2217 | 2218 | - |
| 2218 | 2219 | - |
| 2219 | 2220 | - |
| 2220 | 2221 | - |

## ТЕКСТОВОЕ ОПИСАНИЕ
## местоположения границ населенных пунктов, территориальных зон

| Прохождение границы | | Описание прохождения границы |
|---|---|---|
| от точки | до точки | |
| 1 | 2 | 3 |
| 2221 | 2222 | - |
| 2222 | 2223 | - |
| 2223 | 2224 | - |
| 2224 | 2225 | - |
| 2225 | 2226 | - |
| 2226 | 2227 | - |
| 2227 | 2228 | - |
| 2228 | 2229 | - |
| 2229 | 2230 | - |
| 2230 | 2231 | - |
| 2231 | 2232 | - |
| 2232 | 2233 | - |
| 2233 | 2111 | - |
| 2234 | 2235 | - |
| 2235 | 2236 | - |
| 2236 | 2237 | - |
| 2237 | 2238 | - |
| 2238 | 2239 | - |
| 2239 | 2240 | - |
| 2240 | 2241 | - |
| 2241 | 2242 | - |
| 2242 | 2243 | - |
| 2243 | 2244 | - |
| 2244 | 2245 | - |
| 2245 | 2246 | - |
| 2246 | 2247 | - |
| 2247 | 2248 | - |
| 2248 | 2249 | - |
| 2249 | 2250 | - |
| 2250 | 2234 | - |
| 2251 | 2252 | - |
| 2252 | 2253 | - |
| 2253 | 2254 | - |
| 2254 | 2255 | - |
| 2255 | 2256 | - |
| 2256 | 2257 | - |
| 2257 | 2258 | - |

## ТЕКСТОВОЕ ОПИСАНИЕ
## местоположения границ населенных пунктов, территориальных зон

| Прохождение границы | | Описание прохождения границы |
|---|---|---|
| от точки | до точки | |
| 1 | 2 | 3 |
| 2258 | 2259 | - |
| 2259 | 2251 | - |
| 2260 | 2261 | - |
| 2261 | 2262 | - |
| 2262 | 2263 | - |
| 2263 | 2264 | - |
| 2264 | 2265 | - |
| 2265 | 2266 | - |
| 2266 | 2267 | - |
| 2267 | 2268 | - |
| 2268 | 2269 | - |
| 2269 | 2270 | - |
| 2270 | 2271 | - |
| 2271 | 2272 | - |
| 2272 | 2273 | - |
| 2273 | 2274 | - |
| 2274 | 2275 | - |
| 2275 | 2276 | - |
| 2276 | 2277 | - |
| 2277 | 2278 | - |
| 2278 | 2279 | - |
| 2279 | 2280 | - |
| 2280 | 2281 | - |
| 2281 | 2282 | - |
| 2282 | 2260 | - |
| 2283 | 2284 | - |
| 2284 | 2285 | - |
| 2285 | 2286 | - |
| 2286 | 2287 | - |
| 2287 | 2288 | - |
| 2288 | 2289 | - |
| 2289 | 2290 | - |
| 2290 | 2291 | - |
| 2291 | 2292 | - |
| 2292 | 2283 | - |
| 2293 | 2294 | - |
| 2294 | 2295 | - |

## ТЕКСТОВОЕ ОПИСАНИЕ
## местоположения границ населенных пунктов, территориальных зон

| Прохождение границы | | Описание прохождения границы |
|---|---|---|
| от точки | до точки | |
| 1 | 2 | 3 |
| 2295 | 2296 | - |
| 2296 | 2297 | - |
| 2297 | 2298 | - |
| 2298 | 2299 | - |
| 2299 | 2300 | - |
| 2300 | 2301 | - |
| 2301 | 2302 | - |
| 2302 | 2303 | - |
| 2303 | 2304 | - |
| 2304 | 2305 | - |
| 2305 | 2306 | - |
| 2306 | 2307 | - |
| 2307 | 2308 | - |
| 2308 | 2309 | - |
| 2309 | 2310 | - |
| 2310 | 2311 | - |
| 2311 | 2312 | - |
| 2312 | 2313 | - |
| 2313 | 2314 | - |
| 2314 | 2315 | - |
| 2315 | 2316 | - |
| 2316 | 2317 | - |
| 2317 | 2318 | - |
| 2318 | 2319 | - |
| 2319 | 2320 | - |
| 2320 | 2321 | - |
| 2321 | 2322 | - |
| 2322 | 2323 | - |
| 2323 | 2324 | - |
| 2324 | 2325 | - |
| 2325 | 2326 | - |
| 2326 | 2327 | - |
| 2327 | 2328 | - |
| 2328 | 2329 | - |
| 2329 | 2330 | - |
| 2330 | 2331 | - |
| 2331 | 2293 | - |

## ТЕКСТОВОЕ ОПИСАНИЕ
## местоположения границ населенных пунктов, территориальных зон

| Прохождение границы | | Описание прохождения границы |
|---|---|---|
| от точки | до точки | |
| 1 | 2 | 3 |
| 2332 | 2333 | - |
| 2333 | 2334 | - |
| 2334 | 2335 | - |
| 2335 | 2336 | - |
| 2336 | 2337 | - |
| 2337 | 2338 | - |
| 2338 | 2339 | - |
| 2339 | 2340 | - |
| 2340 | 2341 | - |
| 2341 | 2342 | - |
| 2342 | 2343 | - |
| 2343 | 2344 | - |
| 2344 | 2345 | - |
| 2345 | 2346 | - |
| 2346 | 2347 | - |
| 2347 | 2348 | - |
| 2348 | 2349 | - |
| 2349 | 2350 | - |
| 2350 | 2351 | - |
| 2351 | 2352 | - |
| 2352 | 2353 | - |
| 2353 | 2354 | - |
| 2354 | 2355 | - |
| 2355 | 2356 | - |
| 2356 | 2357 | - |
| 2357 | 2358 | - |
| 2358 | 2359 | - |
| 2359 | 2332 | - |
| 2360 | 2361 | - |
| 2361 | 2362 | - |
| 2362 | 2363 | - |
| 2363 | 2364 | - |
| 2364 | 2365 | - |
| 2365 | 2366 | - |
| 2366 | 2367 | - |
| 2367 | 2368 | - |
| 2368 | 2369 | - |

## ТЕКСТОВОЕ ОПИСАНИЕ
## местоположения границ населенных пунктов, территориальных зон

| Прохождение границы | | Описание прохождения границы |
|---|---|---|
| от точки | до точки | |
| 1 | 2 | 3 |
| 2369 | 2370 | - |
| 2370 | 2371 | - |
| 2371 | 2372 | - |
| 2372 | 2373 | - |
| 2373 | 2374 | - |
| 2374 | 2375 | - |
| 2375 | 2376 | - |
| 2376 | 2377 | - |
| 2377 | 2378 | - |
| 2378 | 2379 | - |
| 2379 | 2380 | - |
| 2380 | 2381 | - |
| 2381 | 2382 | - |
| 2382 | 2383 | - |
| 2383 | 2384 | - |
| 2384 | 2385 | - |
| 2385 | 2360 | - |
| 2386 | 2387 | - |
| 2387 | 2388 | - |
| 2388 | 2389 | - |
| 2389 | 2390 | - |
| 2390 | 2391 | - |
| 2391 | 2392 | - |
| 2392 | 2393 | - |
| 2393 | 2394 | - |
| 2394 | 2395 | - |
| 2395 | 2396 | - |
| 2396 | 2397 | - |
| 2397 | 2398 | - |
| 2398 | 2399 | - |
| 2399 | 2400 | - |
| 2400 | 2401 | - |
| 2401 | 2402 | - |
| 2402 | 2403 | - |
| 2403 | 2404 | - |
| 2404 | 2405 | - |
| 2405 | 2406 | - |

## ТЕКСТОВОЕ ОПИСАНИЕ
## местоположения границ населенных пунктов, территориальных зон

| Прохождение границы | | Описание прохождения границы |
|---|---|---|
| от точки | до точки | |
| 1 | 2 | 3 |
| 2406 | 2407 | - |
| 2407 | 2408 | - |
| 2408 | 2409 | - |
| 2409 | 2410 | - |
| 2410 | 2411 | - |
| 2411 | 2412 | - |
| 2412 | 2413 | - |
| 2413 | 2414 | - |
| 2414 | 2415 | - |
| 2415 | 2386 | - |
| 2416 | 2417 | - |
| 2417 | 2418 | - |
| 2418 | 2419 | - |
| 2419 | 2420 | - |
| 2420 | 2421 | - |
| 2421 | 2422 | - |
| 2422 | 2423 | - |
| 2423 | 2424 | - |
| 2424 | 2425 | - |
| 2425 | 2426 | - |
| 2426 | 2427 | - |
| 2427 | 2428 | - |
| 2428 | 2429 | - |
| 2429 | 2430 | - |
| 2430 | 2431 | - |
| 2431 | 2432 | - |
| 2432 | 2433 | - |
| 2433 | 2434 | - |
| 2434 | 2435 | - |
| 2435 | 2436 | - |
| 2436 | 2437 | - |
| 2437 | 2438 | - |
| 2438 | 2439 | - |
| 2439 | 2440 | - |
| 2440 | 2441 | - |
| 2441 | 2416 | - |
| 2442 | 2443 | - |

## ТЕКСТОВОЕ ОПИСАНИЕ
## местоположения границ населенных пунктов, территориальных зон

| Прохождение границы | | Описание прохождения границы |
|---|---|---|
| от точки | до точки | |
| 1 | 2 | 3 |
| 2443 | 2444 | - |
| 2444 | 2445 | - |
| 2445 | 2446 | - |
| 2446 | 2447 | - |
| 2447 | 2448 | - |
| 2448 | 2449 | - |
| 2449 | 2450 | - |
| 2450 | 2451 | - |
| 2451 | 2452 | - |
| 2452 | 2453 | - |
| 2453 | 2454 | - |
| 2454 | 2455 | - |
| 2455 | 2456 | - |
| 2456 | 2457 | - |
| 2457 | 2458 | - |
| 2458 | 2442 | - |
| 2459 | 2460 | - |
| 2460 | 2461 | - |
| 2461 | 2462 | - |
| 2462 | 2463 | - |
| 2463 | 2464 | - |
| 2464 | 2465 | - |
| 2465 | 2466 | - |
| 2466 | 2467 | - |
| 2467 | 2468 | - |
| 2468 | 2469 | - |
| 2469 | 2459 | - |
| 2470 | 2471 | - |
| 2471 | 2472 | - |
| 2472 | 2473 | - |
| 2473 | 2474 | - |
| 2474 | 2475 | - |
| 2475 | 2470 | - |
| 2476 | 2477 | - |
| 2477 | 2478 | - |
| 2478 | 2479 | - |
| 2479 | 2476 | - |

## ТЕКСТОВОЕ ОПИСАНИЕ
## местоположения границ населенных пунктов, территориальных зон

| Прохождение границы | | Описание прохождения границы |
|---|---|---|
| от точки | до точки | |
| 1 | 2 | 3 |
| 2480 | 2481 | - |
| 2481 | 2482 | - |
| 2482 | 2483 | - |
| 2483 | 2480 | - |
| 2484 | 2485 | - |
| 2485 | 2486 | - |
| 2486 | 2487 | - |
| 2487 | 2488 | - |
| 2488 | 2489 | - |
| 2489 | 2490 | - |
| 2490 | 2491 | - |
| 2491 | 2492 | - |
| 2492 | 2493 | - |
| 2493 | 2494 | - |
| 2494 | 2495 | - |
| 2495 | 2496 | - |
| 2496 | 2497 | - |
| 2497 | 2498 | - |
| 2498 | 2499 | - |
| 2499 | 2500 | - |
| 2500 | 2484 | - |
| 2501 | 2502 | - |
| 2502 | 2503 | - |
| 2503 | 2504 | - |
| 2504 | 2505 | - |
| 2505 | 2506 | - |
| 2506 | 2507 | - |
| 2507 | 2508 | - |
| 2508 | 2509 | - |
| 2509 | 2501 | - |
| 2510 | 2511 | - |
| 2511 | 2512 | - |
| 2512 | 2513 | - |
| 2513 | 2514 | - |
| 2514 | 2515 | - |
| 2515 | 2516 | - |
| 2516 | 2517 | - |

## ТЕКСТОВОЕ ОПИСАНИЕ
## местоположения границ населенных пунктов, территориальных зон

| Прохождение границы | | Описание прохождения границы |
|---|---|---|
| от точки | до точки | |
| 1 | 2 | 3 |
| 2517 | 2518 | - |
| 2518 | 2519 | - |
| 2519 | 2520 | - |
| 2520 | 2521 | - |
| 2521 | 2522 | - |
| 2522 | 2523 | - |
| 2523 | 2524 | - |
| 2524 | 2525 | - |
| 2525 | 2526 | - |
| 2526 | 2527 | - |
| 2527 | 2528 | - |
| 2528 | 2529 | - |
| 2529 | 2530 | - |
| 2530 | 2510 | - |
| 2531 | 2532 | - |
| 2532 | 2533 | - |
| 2533 | 2534 | - |
| 2534 | 2535 | - |
| 2535 | 2536 | - |
| 2536 | 2537 | - |
| 2537 | 2538 | - |
| 2538 | 2539 | - |
| 2539 | 2540 | - |
| 2540 | 2541 | - |
| 2541 | 2542 | - |
| 2542 | 2543 | - |
| 2543 | 2544 | - |
| 2544 | 2545 | - |
| 2545 | 2546 | - |
| 2546 | 2531 | - |
| 2547 | 2548 | - |
| 2548 | 2549 | - |
| 2549 | 2550 | - |
| 2550 | 2547 | - |
| 2551 | 2552 | - |
| 2552 | 2553 | - |
| 2553 | 2554 | - |

## ТЕКСТОВОЕ ОПИСАНИЕ
## местоположения границ населенных пунктов, территориальных зон

| Прохождение границы | | Описание прохождения границы |
|---|---|---|
| от точки | до точки | |
| 1 | 2 | 3 |
| 2554 | 2555 | - |
| 2555 | 2556 | - |
| 2556 | 2557 | - |
| 2557 | 2558 | - |
| 2558 | 2559 | - |
| 2559 | 2560 | - |
| 2560 | 2561 | - |
| 2561 | 2562 | - |
| 2562 | 2563 | - |
| 2563 | 2564 | - |
| 2564 | 2565 | - |
| 2565 | 2551 | - |
| 2566 | 2567 | - |
| 2567 | 2568 | - |
| 2568 | 2569 | - |
| 2569 | 2566 | - |
| 2570 | 2571 | - |
| 2571 | 2572 | - |
| 2572 | 2573 | - |
| 2573 | 2574 | - |
| 2574 | 2575 | - |
| 2575 | 2576 | - |
| 2576 | 2577 | - |
| 2577 | 2578 | - |
| 2578 | 2579 | - |
| 2579 | 2580 | - |
| 2580 | 2570 | - |
| 2581 | 2582 | - |
| 2582 | 2583 | - |
| 2583 | 2584 | - |
| 2584 | 2585 | - |
| 2585 | 2586 | - |
| 2586 | 2581 | - |
| 2587 | 2588 | - |
| 2588 | 2589 | - |
| 2589 | 2590 | - |
| 2590 | 2591 | - |

## ТЕКСТОВОЕ ОПИСАНИЕ
## местоположения границ населенных пунктов, территориальных зон

| Прохождение границы | | Описание прохождения границы |
|---|---|---|
| от точки | до точки | |
| 1 | 2 | 3 |
| 2591 | 2592 | - |
| 2592 | 2593 | - |
| 2593 | 2594 | - |
| 2594 | 2595 | - |
| 2595 | 2596 | - |
| 2596 | 2597 | - |
| 2597 | 2598 | - |
| 2598 | 2599 | - |
| 2599 | 2600 | - |
| 2600 | 2601 | - |
| 2601 | 2602 | - |
| 2602 | 2603 | - |
| 2603 | 2604 | - |
| 2604 | 2605 | - |
| 2605 | 2606 | - |
| 2606 | 2607 | - |
| 2607 | 2608 | - |
| 2608 | 2609 | - |
| 2609 | 2587 | - |
| 2610 | 2611 | - |
| 2611 | 2612 | - |
| 2612 | 2610 | - |
| 2613 | 2614 | - |
| 2614 | 2615 | - |
| 2615 | 2616 | - |
| 2616 | 2617 | - |
| 2617 | 2618 | - |
| 2618 | 2619 | - |
| 2619 | 2620 | - |
| 2620 | 2621 | - |
| 2621 | 2622 | - |
| 2622 | 2623 | - |
| 2623 | 2624 | - |
| 2624 | 2625 | - |
| 2625 | 2626 | - |
| 2626 | 2627 | - |
| 2627 | 2628 | - |

## ТЕКСТОВОЕ ОПИСАНИЕ
## местоположения границ населенных пунктов, территориальных зон

| Прохождение границы | | Описание прохождения границы |
|---|---|---|
| от точки | до точки | |
| 1 | 2 | 3 |
| 2628 | 2629 | - |
| 2629 | 2630 | - |
| 2630 | 2631 | - |
| 2631 | 2632 | - |
| 2632 | 2633 | - |
| 2633 | 2634 | - |
| 2634 | 2635 | - |
| 2635 | 2636 | - |
| 2636 | 2637 | - |
| 2637 | 2638 | - |
| 2638 | 2639 | - |
| 2639 | 2640 | - |
| 2640 | 2641 | - |
| 2641 | 2642 | - |
| 2642 | 2613 | - |
| 2643 | 2644 | - |
| 2644 | 2645 | - |
| 2645 | 2646 | - |
| 2646 | 2647 | - |
| 2647 | 2648 | - |
| 2648 | 2643 | - |
| 2649 | 2650 | - |
| 2650 | 2651 | - |
| 2651 | 2652 | - |
| 2652 | 2653 | - |
| 2653 | 2654 | - |
| 2654 | 2655 | - |
| 2655 | 2656 | - |
| 2656 | 2657 | - |
| 2657 | 2658 | - |
| 2658 | 2659 | - |
| 2659 | 2660 | - |
| 2660 | 2661 | - |
| 2661 | 2662 | - |
| 2662 | 2663 | - |
| 2663 | 2664 | - |
| 2664 | 2649 | - |

## ТЕКСТОВОЕ ОПИСАНИЕ
## местоположения границ населенных пунктов, территориальных зон

| Прохождение границы | | Описание прохождения границы |
|---|---|---|
| от точки | до точки | |
| 1 | 2 | 3 |
| 2665 | 2666 | - |
| 2666 | 2667 | - |
| 2667 | 2668 | - |
| 2668 | 2665 | - |
| 2669 | 2670 | - |
| 2670 | 2671 | - |
| 2671 | 2672 | - |
| 2672 | 2673 | - |
| 2673 | 2674 | - |
| 2674 | 2675 | - |
| 2675 | 2676 | - |
| 2676 | 2677 | - |
| 2677 | 2678 | - |
| 2678 | 2679 | - |
| 2679 | 2680 | - |
| 2680 | 2681 | - |
| 2681 | 2682 | - |
| 2682 | 2683 | - |
| 2683 | 2684 | - |
| 2684 | 2685 | - |
| 2685 | 2686 | - |
| 2686 | 2687 | - |
| 2687 | 2688 | - |
| 2688 | 2689 | - |
| 2689 | 2690 | - |
| 2690 | 2691 | - |
| 2691 | 2669 | - |
| 2692 | 2693 | - |
| 2693 | 2694 | - |
| 2694 | 2695 | - |
| 2695 | 2696 | - |
| 2696 | 2697 | - |
| 2697 | 2698 | - |
| 2698 | 2699 | - |
| 2699 | 2700 | - |
| 2700 | 2692 | - |
| 2701 | 2702 | - |

## ТЕКСТОВОЕ ОПИСАНИЕ
## местоположения границ населенных пунктов, территориальных зон

| Прохождение границы | | Описание прохождения границы |
|---|---|---|
| от точки | до точки | |
| 1 | 2 | 3 |
| 2702 | 2703 | - |
| 2703 | 2704 | - |
| 2704 | 2705 | - |
| 2705 | 2706 | - |
| 2706 | 2707 | - |
| 2707 | 2708 | - |
| 2708 | 2709 | - |
| 2709 | 2710 | - |
| 2710 | 2711 | - |
| 2711 | 2712 | - |
| 2712 | 2713 | - |
| 2713 | 2714 | - |
| 2714 | 2715 | - |
| 2715 | 2716 | - |
| 2716 | 2717 | - |
| 2717 | 2718 | - |
| 2718 | 2719 | - |
| 2719 | 2720 | - |
| 2720 | 2721 | - |
| 2721 | 2722 | - |
| 2722 | 2723 | - |
| 2723 | 2701 | - |
| 2724 | 2725 | - |
| 2725 | 2726 | - |
| 2726 | 2727 | - |
| 2727 | 2728 | - |
| 2728 | 2729 | - |
| 2729 | 2730 | - |
| 2730 | 2731 | - |
| 2731 | 2732 | - |
| 2732 | 2733 | - |
| 2733 | 2734 | - |
| 2734 | 2735 | - |
| 2735 | 2736 | - |
| 2736 | 2737 | - |
| 2737 | 2738 | - |
| 2738 | 2739 | - |

## ТЕКСТОВОЕ ОПИСАНИЕ
## местоположения границ населенных пунктов, территориальных зон

| Прохождение границы | | Описание прохождения границы |
|---|---|---|
| от точки | до точки | |
| 1 | 2 | 3 |
| 2739 | 2740 | - |
| 2740 | 2741 | - |
| 2741 | 2742 | - |
| 2742 | 2743 | - |
| 2743 | 2744 | - |
| 2744 | 2745 | - |
| 2745 | 2746 | - |
| 2746 | 2747 | - |
| 2747 | 2724 | - |
| 2748 | 2749 | - |
| 2749 | 2750 | - |
| 2750 | 2751 | - |
| 2751 | 2752 | - |
| 2752 | 2748 | - |
| 2753 | 2754 | - |
| 2754 | 2755 | - |
| 2755 | 2756 | - |
| 2756 | 2757 | - |
| 2757 | 2758 | - |
| 2758 | 2759 | - |
| 2759 | 2760 | - |
| 2760 | 2761 | - |
| 2761 | 2753 | - |
| 2762 | 2763 | - |
| 2763 | 2764 | - |
| 2764 | 2765 | - |
| 2765 | 2766 | - |
| 2766 | 2767 | - |
| 2767 | 2768 | - |
| 2768 | 2769 | - |
| 2769 | 2770 | - |
| 2770 | 2771 | - |
| 2771 | 2772 | - |
| 2772 | 2773 | - |
| 2773 | 2774 | - |
| 2774 | 2775 | - |
| 2775 | 2776 | - |

## ТЕКСТОВОЕ ОПИСАНИЕ
## местоположения границ населенных пунктов, территориальных зон

| Прохождение границы | | Описание прохождения границы |
|---|---|---|
| от точки | до точки | |
| 1 | 2 | 3 |
| 2776 | 2762 | - |
| 2777 | 2778 | - |
| 2778 | 2779 | - |
| 2779 | 2780 | - |
| 2780 | 2781 | - |
| 2781 | 2782 | - |
| 2782 | 2783 | - |
| 2783 | 2784 | - |
| 2784 | 2785 | - |
| 2785 | 2786 | - |
| 2786 | 2787 | - |
| 2787 | 2788 | - |
| 2788 | 2789 | - |
| 2789 | 2790 | - |
| 2790 | 2791 | - |
| 2791 | 2792 | - |
| 2792 | 2793 | - |
| 2793 | 2794 | - |
| 2794 | 2795 | - |
| 2795 | 2796 | - |
| 2796 | 2797 | - |
| 2797 | 2798 | - |
| 2798 | 2799 | - |
| 2799 | 2800 | - |
| 2800 | 2801 | - |
| 2801 | 2802 | - |
| 2802 | 2803 | - |
| 2803 | 2804 | - |
| 2804 | 2805 | - |
| 2805 | 2806 | - |
| 2806 | 2807 | - |
| 2807 | 2808 | - |
| 2808 | 2809 | - |
| 2809 | 2810 | - |
| 2810 | 2811 | - |
| 2811 | 2812 | - |
| 2812 | 2813 | - |

## ТЕКСТОВОЕ ОПИСАНИЕ
## местоположения границ населенных пунктов, территориальных зон

| Прохождение границы | | Описание прохождения границы |
|---|---|---|
| от точки | до точки | |
| 1 | 2 | 3 |
| 2813 | 2814 | - |
| 2814 | 2815 | - |
| 2815 | 2816 | - |
| 2816 | 2817 | - |
| 2817 | 2818 | - |
| 2818 | 2819 | - |
| 2819 | 2820 | - |
| 2820 | 2821 | - |
| 2821 | 2822 | - |
| 2822 | 2823 | - |
| 2823 | 2824 | - |
| 2824 | 2825 | - |
| 2825 | 2826 | - |
| 2826 | 2827 | - |
| 2827 | 2828 | - |
| 2828 | 2829 | - |
| 2829 | 2830 | - |
| 2830 | 2831 | - |
| 2831 | 2832 | - |
| 2832 | 2833 | - |
| 2833 | 2834 | - |
| 2834 | 2835 | - |
| 2835 | 2836 | - |
| 2836 | 2837 | - |
| 2837 | 2838 | - |
| 2838 | 2839 | - |
| 2839 | 2840 | - |
| 2840 | 2841 | - |
| 2841 | 2842 | - |
| 2842 | 2843 | - |
| 2843 | 2844 | - |
| 2844 | 2845 | - |
| 2845 | 2846 | - |
| 2846 | 2847 | - |
| 2847 | 2848 | - |
| 2848 | 2849 | - |
| 2849 | 2850 | - |

## ТЕКСТОВОЕ ОПИСАНИЕ
## местоположения границ населенных пунктов, территориальных зон

| Прохождение границы | | Описание прохождения границы |
|---|---|---|
| от точки | до точки | |
| 1 | 2 | 3 |
| 2850 | 2851 | - |
| 2851 | 2852 | - |
| 2852 | 2853 | - |
| 2853 | 2854 | - |
| 2854 | 2855 | - |
| 2855 | 2856 | - |
| 2856 | 2857 | - |
| 2857 | 2858 | - |
| 2858 | 2859 | - |
| 2859 | 2860 | - |
| 2860 | 2861 | - |
| 2861 | 2862 | - |
| 2862 | 2863 | - |
| 2863 | 2864 | - |
| 2864 | 2865 | - |
| 2865 | 2866 | - |
| 2866 | 2867 | - |
| 2867 | 2868 | - |
| 2868 | 2869 | - |
| 2869 | 2870 | - |
| 2870 | 2871 | - |
| 2871 | 2872 | - |
| 2872 | 2873 | - |
| 2873 | 2874 | - |
| 2874 | 2875 | - |
| 2875 | 2876 | - |
| 2876 | 2877 | - |
| 2877 | 2878 | - |
| 2878 | 2879 | - |
| 2879 | 2880 | - |
| 2880 | 2881 | - |
| 2881 | 2882 | - |
| 2882 | 2883 | - |
| 2883 | 2884 | - |
| 2884 | 2885 | - |
| 2885 | 2886 | - |
| 2886 | 2887 | - |

## ТЕКСТОВОЕ ОПИСАНИЕ
## местоположения границ населенных пунктов, территориальных зон

| Прохождение границы | | Описание прохождения границы |
|---|---|---|
| от точки | до точки | |
| 1 | 2 | 3 |
| 2887 | 2888 | - |
| 2888 | 2889 | - |
| 2889 | 2890 | - |
| 2890 | 2891 | - |
| 2891 | 2892 | - |
| 2892 | 2893 | - |
| 2893 | 2894 | - |
| 2894 | 2895 | - |
| 2895 | 2896 | - |
| 2896 | 2897 | - |
| 2897 | 2898 | - |
| 2898 | 2899 | - |
| 2899 | 2900 | - |
| 2900 | 2901 | - |
| 2901 | 2902 | - |
| 2902 | 2903 | - |
| 2903 | 2904 | - |
| 2904 | 2905 | - |
| 2905 | 2906 | - |
| 2906 | 2907 | - |
| 2907 | 2908 | - |
| 2908 | 2909 | - |
| 2909 | 2910 | - |
| 2910 | 2911 | - |
| 2911 | 2912 | - |
| 2912 | 2913 | - |
| 2913 | 2914 | - |
| 2914 | 2915 | - |
| 2915 | 2916 | - |
| 2916 | 2917 | - |
| 2917 | 2918 | - |
| 2918 | 2919 | - |
| 2919 | 2920 | - |
| 2920 | 2921 | - |
| 2921 | 2922 | - |
| 2922 | 2923 | - |
| 2923 | 2924 | - |

## ТЕКСТОВОЕ ОПИСАНИЕ
## местоположения границ населенных пунктов, территориальных зон

| Прохождение границы | | Описание прохождения границы |
|---|---|---|
| от точки | до точки | |
| 1 | 2 | 3 |
| 2924 | 2925 | - |
| 2925 | 2926 | - |
| 2926 | 2927 | - |
| 2927 | 2928 | - |
| 2928 | 2929 | - |
| 2929 | 2930 | - |
| 2930 | 2931 | - |
| 2931 | 2932 | - |
| 2932 | 2933 | - |
| 2933 | 2934 | - |
| 2934 | 2777 | - |
| 2935 | 2936 | - |
| 2936 | 2937 | - |
| 2937 | 2938 | - |
| 2938 | 2939 | - |
| 2939 | 2940 | - |
| 2940 | 2941 | - |
| 2941 | 2942 | - |
| 2942 | 2935 | - |
| 2943 | 2944 | - |
| 2944 | 2945 | - |
| 2945 | 2946 | - |
| 2946 | 2947 | - |
| 2947 | 2948 | - |
| 2948 | 2949 | - |
| 2949 | 2950 | - |
| 2950 | 2943 | - |
| 2951 | 2952 | - |
| 2952 | 2953 | - |
| 2953 | 2954 | - |
| 2954 | 2955 | - |
| 2955 | 2956 | - |
| 2956 | 2957 | - |
| 2957 | 2958 | - |
| 2958 | 2959 | - |
| 2959 | 2960 | - |
| 2960 | 2961 | - |

## ТЕКСТОВОЕ ОПИСАНИЕ
## местоположения границ населенных пунктов, территориальных зон

| Прохождение границы | | Описание прохождения границы |
|---|---|---|
| от точки | до точки | |
| 1 | 2 | 3 |
| 2961 | 2962 | - |
| 2962 | 2963 | - |
| 2963 | 2964 | - |
| 2964 | 2965 | - |
| 2965 | 2966 | - |
| 2966 | 2967 | - |
| 2967 | 2968 | - |
| 2968 | 2969 | - |
| 2969 | 2970 | - |
| 2970 | 2971 | - |
| 2971 | 2972 | - |
| 2972 | 2951 | - |
| 2973 | 2974 | - |
| 2974 | 2975 | - |
| 2975 | 2976 | - |
| 2976 | 2977 | - |
| 2977 | 2978 | - |
| 2978 | 2979 | - |
| 2979 | 2980 | - |
| 2980 | 2981 | - |
| 2981 | 2982 | - |
| 2982 | 2983 | - |
| 2983 | 2984 | - |
| 2984 | 2985 | - |
| 2985 | 2986 | - |
| 2986 | 2987 | - |
| 2987 | 2988 | - |
| 2988 | 2989 | - |
| 2989 | 2990 | - |
| 2990 | 2991 | - |
| 2991 | 2992 | - |
| 2992 | 2993 | - |
| 2993 | 2994 | - |
| 2994 | 2995 | - |
| 2995 | 2996 | - |
| 2996 | 2997 | - |
| 2997 | 2998 | - |

## ТЕКСТОВОЕ ОПИСАНИЕ
## местоположения границ населенных пунктов, территориальных зон

| Прохождение границы | | Описание прохождения границы |
|---|---|---|
| от точки | до точки | |
| 1 | 2 | 3 |
| 2998 | 2999 | - |
| 2999 | 3000 | - |
| 3000 | 3001 | - |
| 3001 | 3002 | - |
| 3002 | 3003 | - |
| 3003 | 3004 | - |
| 3004 | 3005 | - |
| 3005 | 3006 | - |
| 3006 | 3007 | - |
| 3007 | 3008 | - |
| 3008 | 3009 | - |
| 3009 | 3010 | - |
| 3010 | 3011 | - |
| 3011 | 3012 | - |
| 3012 | 3013 | - |
| 3013 | 3014 | - |
| 3014 | 3015 | - |
| 3015 | 3016 | - |
| 3016 | 3017 | - |
| 3017 | 3018 | - |
| 3018 | 3019 | - |
| 3019 | 3020 | - |
| 3020 | 3021 | - |
| 3021 | 3022 | - |
| 3022 | 3023 | - |
| 3023 | 3024 | - |
| 3024 | 3025 | - |
| 3025 | 3026 | - |
| 3026 | 3027 | - |
| 3027 | 3028 | - |
| 3028 | 3029 | - |
| 3029 | 3030 | - |
| 3030 | 3031 | - |
| 3031 | 3032 | - |
| 3032 | 3033 | - |
| 3033 | 3034 | - |
| 3034 | 3035 | - |

## ТЕКСТОВОЕ ОПИСАНИЕ
## местоположения границ населенных пунктов, территориальных зон

| Прохождение границы | | Описание прохождения границы |
|---|---|---|
| от точки | до точки | |
| 1 | 2 | 3 |
| 3035 | 3036 | - |
| 3036 | 3037 | - |
| 3037 | 3038 | - |
| 3038 | 3039 | - |
| 3039 | 3040 | - |
| 3040 | 3041 | - |
| 3041 | 3042 | - |
| 3042 | 3043 | - |
| 3043 | 3044 | - |
| 3044 | 3045 | - |
| 3045 | 3046 | - |
| 3046 | 3047 | - |
| 3047 | 3048 | - |
| 3048 | 3049 | - |
| 3049 | 3050 | - |
| 3050 | 3051 | - |
| 3051 | 3052 | - |
| 3052 | 3053 | - |
| 3053 | 3054 | - |
| 3054 | 3055 | - |
| 3055 | 3056 | - |
| 3056 | 3057 | - |
| 3057 | 3058 | - |
| 3058 | 3059 | - |
| 3059 | 3060 | - |
| 3060 | 3061 | - |
| 3061 | 3062 | - |
| 3062 | 3063 | - |
| 3063 | 3064 | - |
| 3064 | 3065 | - |
| 3065 | 3066 | - |
| 3066 | 3067 | - |
| 3067 | 3068 | - |
| 3068 | 3069 | - |
| 3069 | 3070 | - |
| 3070 | 3071 | - |
| 3071 | 3072 | - |

## ТЕКСТОВОЕ ОПИСАНИЕ
## местоположения границ населенных пунктов, территориальных зон

| Прохождение границы | | Описание прохождения границы |
|---|---|---|
| от точки | до точки | |
| 1 | 2 | 3 |
| 3072 | 3073 | - |
| 3073 | 3074 | - |
| 3074 | 3075 | - |
| 3075 | 3076 | - |
| 3076 | 3077 | - |
| 3077 | 3078 | - |
| 3078 | 3079 | - |
| 3079 | 3080 | - |
| 3080 | 3081 | - |
| 3081 | 3082 | - |
| 3082 | 3083 | - |
| 3083 | 3084 | - |
| 3084 | 3085 | - |
| 3085 | 3086 | - |
| 3086 | 3087 | - |
| 3087 | 3088 | - |
| 3088 | 3089 | - |
| 3089 | 3090 | - |
| 3090 | 3091 | - |
| 3091 | 3092 | - |
| 3092 | 3093 | - |
| 3093 | 3094 | - |
| 3094 | 3095 | - |
| 3095 | 3096 | - |
| 3096 | 3097 | - |
| 3097 | 3098 | - |
| 3098 | 3099 | - |
| 3099 | 3100 | - |
| 3100 | 3101 | - |
| 3101 | 3102 | - |
| 3102 | 3103 | - |
| 3103 | 3104 | - |
| 3104 | 3105 | - |
| 3105 | 3106 | - |
| 3106 | 3107 | - |
| 3107 | 3108 | - |
| 3108 | 3109 | - |

## ТЕКСТОВОЕ ОПИСАНИЕ
## местоположения границ населенных пунктов, территориальных зон

| Прохождение границы | | Описание прохождения границы |
|---|---|---|
| от точки | до точки | |
| 1 | 2 | 3 |
| 3109 | 3110 | - |
| 3110 | 3111 | - |
| 3111 | 3112 | - |
| 3112 | 3113 | - |
| 3113 | 3114 | - |
| 3114 | 3115 | - |
| 3115 | 3116 | - |
| 3116 | 3117 | - |
| 3117 | 3118 | - |
| 3118 | 3119 | - |
| 3119 | 3120 | - |
| 3120 | 3121 | - |
| 3121 | 3122 | - |
| 3122 | 3123 | - |
| 3123 | 3124 | - |
| 3124 | 3125 | - |
| 3125 | 3126 | - |
| 3126 | 3127 | - |
| 3127 | 3128 | - |
| 3128 | 3129 | - |
| 3129 | 3130 | - |
| 3130 | 3131 | - |
| 3131 | 3132 | - |
| 3132 | 3133 | - |
| 3133 | 3134 | - |
| 3134 | 3135 | - |
| 3135 | 3136 | - |
| 3136 | 3137 | - |
| 3137 | 3138 | - |
| 3138 | 3139 | - |
| 3139 | 3140 | - |
| 3140 | 3141 | - |
| 3141 | 3142 | - |
| 3142 | 3143 | - |
| 3143 | 3144 | - |
| 3144 | 3145 | - |
| 3145 | 3146 | - |

## ТЕКСТОВОЕ ОПИСАНИЕ
## местоположения границ населенных пунктов, территориальных зон

| Прохождение границы | | Описание прохождения границы |
|---|---|---|
| от точки | до точки | |
| 1 | 2 | 3 |
| 3146 | 3147 | - |
| 3147 | 3148 | - |
| 3148 | 3149 | - |
| 3149 | 3150 | - |
| 3150 | 3151 | - |
| 3151 | 3152 | - |
| 3152 | 3153 | - |
| 3153 | 3154 | - |
| 3154 | 3155 | - |
| 3155 | 3156 | - |
| 3156 | 3157 | - |
| 3157 | 3158 | - |
| 3158 | 3159 | - |
| 3159 | 3160 | - |
| 3160 | 3161 | - |
| 3161 | 3162 | - |
| 3162 | 3163 | - |
| 3163 | 3164 | - |
| 3164 | 3165 | - |
| 3165 | 3166 | - |
| 3166 | 3167 | - |
| 3167 | 3168 | - |
| 3168 | 3169 | - |
| 3169 | 3170 | - |
| 3170 | 3171 | - |
| 3171 | 3172 | - |
| 3172 | 3173 | - |
| 3173 | 3174 | - |
| 3174 | 3175 | - |
| 3175 | 3176 | - |
| 3176 | 3177 | - |
| 3177 | 3178 | - |
| 3178 | 3179 | - |
| 3179 | 3180 | - |
| 3180 | 3181 | - |
| 3181 | 3182 | - |
| 3182 | 2973 | - |

## ТЕКСТОВОЕ ОПИСАНИЕ
## местоположения границ населенных пунктов, территориальных зон

| Прохождение границы | | Описание прохождения границы |
|---|---|---|
| от точки | до точки | |
| 1 | 2 | 3 |
| 3183 | 3184 | - |
| 3184 | 3185 | - |
| 3185 | 3186 | - |
| 3186 | 3187 | - |
| 3187 | 3188 | - |
| 3188 | 3189 | - |
| 3189 | 3190 | - |
| 3190 | 3191 | - |
| 3191 | 3192 | - |
| 3192 | 3193 | - |
| 3193 | 3194 | - |
| 3194 | 3195 | - |
| 3195 | 3183 | - |
| 3196 | 3197 | - |
| 3197 | 3198 | - |
| 3198 | 3199 | - |
| 3199 | 3200 | - |
| 3200 | 3201 | - |
| 3201 | 3202 | - |
| 3202 | 3203 | - |
| 3203 | 3204 | - |
| 3204 | 3205 | - |
| 3205 | 3206 | - |
| 3206 | 3207 | - |
| 3207 | 3208 | - |
| 3208 | 3209 | - |
| 3209 | 3210 | - |
| 3210 | 3196 | - |
| 3211 | 3212 | - |
| 3212 | 3213 | - |
| 3213 | 3214 | - |
| 3214 | 3215 | - |
| 3215 | 3216 | - |
| 3216 | 3217 | - |
| 3217 | 3218 | - |
| 3218 | 3219 | - |
| 3219 | 3220 | - |

## ТЕКСТОВОЕ ОПИСАНИЕ
## местоположения границ населенных пунктов, территориальных зон

| Прохождение границы | | Описание прохождения границы |
|---|---|---|
| от точки | до точки | |
| 1 | 2 | 3 |
| 3220 | 3221 | - |
| 3221 | 3222 | - |
| 3222 | 3223 | - |
| 3223 | 3224 | - |
| 3224 | 3225 | - |
| 3225 | 3226 | - |
| 3226 | 3227 | - |
| 3227 | 3228 | - |
| 3228 | 3229 | - |
| 3229 | 3230 | - |
| 3230 | 3231 | - |
| 3231 | 3232 | - |
| 3232 | 3233 | - |
| 3233 | 3234 | - |
| 3234 | 3235 | - |
| 3235 | 3236 | - |
| 3236 | 3237 | - |
| 3237 | 3238 | - |
| 3238 | 3239 | - |
| 3239 | 3240 | - |
| 3240 | 3241 | - |
| 3241 | 3242 | - |
| 3242 | 3243 | - |
| 3243 | 3244 | - |
| 3244 | 3245 | - |
| 3245 | 3246 | - |
| 3246 | 3247 | - |
| 3247 | 3248 | - |
| 3248 | 3249 | - |
| 3249 | 3250 | - |
| 3250 | 3251 | - |
| 3251 | 3252 | - |
| 3252 | 3253 | - |
| 3253 | 3254 | - |
| 3254 | 3255 | - |
| 3255 | 3256 | - |
| 3256 | 3257 | - |

## ТЕКСТОВОЕ ОПИСАНИЕ
## местоположения границ населенных пунктов, территориальных зон

| Прохождение границы | | Описание прохождения границы |
|---|---|---|
| от точки | до точки | |
| 1 | 2 | 3 |
| 3257 | 3258 | - |
| 3258 | 3259 | - |
| 3259 | 3260 | - |
| 3260 | 3261 | - |
| 3261 | 3262 | - |
| 3262 | 3263 | - |
| 3263 | 3264 | - |
| 3264 | 3265 | - |
| 3265 | 3266 | - |
| 3266 | 3267 | - |
| 3267 | 3268 | - |
| 3268 | 3269 | - |
| 3269 | 3270 | - |
| 3270 | 3271 | - |
| 3271 | 3272 | - |
| 3272 | 3273 | - |
| 3273 | 3274 | - |
| 3274 | 3275 | - |
| 3275 | 3276 | - |
| 3276 | 3277 | - |
| 3277 | 3278 | - |
| 3278 | 3279 | - |
| 3279 | 3280 | - |
| 3280 | 3281 | - |
| 3281 | 3282 | - |
| 3282 | 3283 | - |
| 3283 | 3284 | - |
| 3284 | 3285 | - |
| 3285 | 3286 | - |
| 3286 | 3287 | - |
| 3287 | 3288 | - |
| 3288 | 3289 | - |
| 3289 | 3290 | - |
| 3290 | 3291 | - |
| 3291 | 3292 | - |
| 3292 | 3293 | - |
| 3293 | 3294 | - |

## ТЕКСТОВОЕ ОПИСАНИЕ
## местоположения границ населенных пунктов, территориальных зон

| Прохождение границы | | Описание прохождения границы |
|---|---|---|
| от точки | до точки | |
| 1 | 2 | 3 |
| 3294 | 3295 | - |
| 3295 | 3296 | - |
| 3296 | 3297 | - |
| 3297 | 3298 | - |
| 3298 | 3299 | - |
| 3299 | 3300 | - |
| 3300 | 3301 | - |
| 3301 | 3302 | - |
| 3302 | 3303 | - |
| 3303 | 3304 | - |
| 3304 | 3305 | - |
| 3305 | 3306 | - |
| 3306 | 3307 | - |
| 3307 | 3308 | - |
| 3308 | 3309 | - |
| 3309 | 3310 | - |
| 3310 | 3311 | - |
| 3311 | 3312 | - |
| 3312 | 3313 | - |
| 3313 | 3314 | - |
| 3314 | 3315 | - |
| 3315 | 3316 | - |
| 3316 | 3317 | - |
| 3317 | 3318 | - |
| 3318 | 3319 | - |
| 3319 | 3320 | - |
| 3320 | 3321 | - |
| 3321 | 3322 | - |
| 3322 | 3323 | - |
| 3323 | 3324 | - |
| 3324 | 3325 | - |
| 3325 | 3326 | - |
| 3326 | 3327 | - |
| 3327 | 3328 | - |
| 3328 | 3329 | - |
| 3329 | 3330 | - |
| 3330 | 3331 | - |

## ТЕКСТОВОЕ ОПИСАНИЕ
## местоположения границ населенных пунктов, территориальных зон

| Прохождение границы | | Описание прохождения границы |
|---|---|---|
| от точки | до точки | |
| 1 | 2 | 3 |
| 3331 | 3332 | - |
| 3332 | 3333 | - |
| 3333 | 3334 | - |
| 3334 | 3335 | - |
| 3335 | 3336 | - |
| 3336 | 3337 | - |
| 3337 | 3338 | - |
| 3338 | 3339 | - |
| 3339 | 3340 | - |
| 3340 | 3341 | - |
| 3341 | 3342 | - |
| 3342 | 3343 | - |
| 3343 | 3344 | - |
| 3344 | 3345 | - |
| 3345 | 3346 | - |
| 3346 | 3347 | - |
| 3347 | 3348 | - |
| 3348 | 3349 | - |
| 3349 | 3350 | - |
| 3350 | 3351 | - |
| 3351 | 3352 | - |
| 3352 | 3353 | - |
| 3353 | 3354 | - |
| 3354 | 3355 | - |
| 3355 | 3356 | - |
| 3356 | 3357 | - |
| 3357 | 3358 | - |
| 3358 | 3359 | - |
| 3359 | 3360 | - |
| 3360 | 3361 | - |
| 3361 | 3362 | - |
| 3362 | 3363 | - |
| 3363 | 3364 | - |
| 3364 | 3365 | - |
| 3365 | 3366 | - |
| 3366 | 3367 | - |
| 3367 | 3368 | - |

## ТЕКСТОВОЕ ОПИСАНИЕ
## местоположения границ населенных пунктов, территориальных зон

| Прохождение границы | | Описание прохождения границы |
|---|---|---|
| от точки | до точки | |
| 1 | 2 | 3 |
| 3368 | 3369 | - |
| 3369 | 3370 | - |
| 3370 | 3371 | - |
| 3371 | 3372 | - |
| 3372 | 3373 | - |
| 3373 | 3374 | - |
| 3374 | 3375 | - |
| 3375 | 3376 | - |
| 3376 | 3377 | - |
| 3377 | 3378 | - |
| 3378 | 3379 | - |
| 3379 | 3380 | - |
| 3380 | 3381 | - |
| 3381 | 3382 | - |
| 3382 | 3383 | - |
| 3383 | 3384 | - |
| 3384 | 3385 | - |
| 3385 | 3386 | - |
| 3386 | 3387 | - |
| 3387 | 3388 | - |
| 3388 | 3389 | - |
| 3389 | 3390 | - |
| 3390 | 3391 | - |
| 3391 | 3392 | - |
| 3392 | 3393 | - |
| 3393 | 3394 | - |
| 3394 | 3395 | - |
| 3395 | 3396 | - |
| 3396 | 3397 | - |
| 3397 | 3398 | - |
| 3398 | 3399 | - |
| 3399 | 3400 | - |
| 3400 | 3401 | - |
| 3401 | 3402 | - |
| 3402 | 3403 | - |
| 3403 | 3404 | - |
| 3404 | 3405 | - |

# ТЕКСТОВОЕ ОПИСАНИЕ
## местоположения границ населенных пунктов, территориальных зон

| Прохождение границы | | Описание прохождения границы |
|---|---|---|
| от точки | до точки | |
| 1 | 2 | 3 |
| 3405 | 3406 | - |
| 3406 | 3407 | - |
| 3407 | 3408 | - |
| 3408 | 3409 | - |
| 3409 | 3410 | - |
| 3410 | 3411 | - |
| 3411 | 3412 | - |
| 3412 | 3413 | - |
| 3413 | 3414 | - |
| 3414 | 3415 | - |
| 3415 | 3416 | - |
| 3416 | 3417 | - |
| 3417 | 3418 | - |
| 3418 | 3419 | - |
| 3419 | 3420 | - |
| 3420 | 3421 | - |
| 3421 | 3422 | - |
| 3422 | 3423 | - |
| 3423 | 3424 | - |
| 3424 | 3425 | - |
| 3425 | 3426 | - |
| 3426 | 3427 | - |
| 3427 | 3428 | - |
| 3428 | 3429 | - |
| 3429 | 3430 | - |
| 3430 | 3431 | - |
| 3431 | 3432 | - |
| 3432 | 3433 | - |
| 3433 | 3434 | - |
| 3434 | 3435 | - |
| 3435 | 3436 | - |
| 3436 | 3437 | - |
| 3437 | 3438 | - |
| 3438 | 3439 | - |
| 3439 | 3440 | - |
| 3440 | 3441 | - |
| 3441 | 3442 | - |

## ТЕКСТОВОЕ ОПИСАНИЕ
## местоположения границ населенных пунктов, территориальных зон

| Прохождение границы | | Описание прохождения границы |
|---|---|---|
| от точки | до точки | |
| 1 | 2 | 3 |
| 3442 | 3443 | - |
| 3443 | 3444 | - |
| 3444 | 3445 | - |
| 3445 | 3446 | - |
| 3446 | 3447 | - |
| 3447 | 3448 | - |
| 3448 | 3449 | - |
| 3449 | 3450 | - |
| 3450 | 3451 | - |
| 3451 | 3452 | - |
| 3452 | 3453 | - |
| 3453 | 3454 | - |
| 3454 | 3455 | - |
| 3455 | 3456 | - |
| 3456 | 3457 | - |
| 3457 | 3458 | - |
| 3458 | 3459 | - |
| 3459 | 3460 | - |
| 3460 | 3461 | - |
| 3461 | 3462 | - |
| 3462 | 3463 | - |
| 3463 | 3464 | - |
| 3464 | 3465 | - |
| 3465 | 3466 | - |
| 3466 | 3467 | - |
| 3467 | 3468 | - |
| 3468 | 3469 | - |
| 3469 | 3470 | - |
| 3470 | 3471 | - |
| 3471 | 3472 | - |
| 3472 | 3473 | - |
| 3473 | 3474 | - |
| 3474 | 3475 | - |
| 3475 | 3476 | - |
| 3476 | 3477 | - |
| 3477 | 3478 | - |
| 3478 | 3479 | - |

## ТЕКСТОВОЕ ОПИСАНИЕ
## местоположения границ населенных пунктов, территориальных зон

| Прохождение границы | | Описание прохождения границы |
|---|---|---|
| от точки | до точки | |
| 1 | 2 | 3 |
| 3479 | 3480 | - |
| 3480 | 3481 | - |
| 3481 | 3482 | - |
| 3482 | 3483 | - |
| 3483 | 3484 | - |
| 3484 | 3485 | - |
| 3485 | 3486 | - |
| 3486 | 3487 | - |
| 3487 | 3488 | - |
| 3488 | 3489 | - |
| 3489 | 3490 | - |
| 3490 | 3491 | - |
| 3491 | 3492 | - |
| 3492 | 3493 | - |
| 3493 | 3494 | - |
| 3494 | 3495 | - |
| 3495 | 3496 | - |
| 3496 | 3497 | - |
| 3497 | 3498 | - |
| 3498 | 3499 | - |
| 3499 | 3500 | - |
| 3500 | 3501 | - |
| 3501 | 3502 | - |
| 3502 | 3503 | - |
| 3503 | 3504 | - |
| 3504 | 3505 | - |
| 3505 | 3506 | - |
| 3506 | 3507 | - |
| 3507 | 3508 | - |
| 3508 | 3509 | - |
| 3509 | 3510 | - |
| 3510 | 3511 | - |
| 3511 | 3512 | - |
| 3512 | 3513 | - |
| 3513 | 3514 | - |
| 3514 | 3515 | - |
| 3515 | 3516 | - |

## ТЕКСТОВОЕ ОПИСАНИЕ
## местоположения границ населенных пунктов, территориальных зон

| Прохождение границы | | Описание прохождения границы |
|---|---|---|
| от точки | до точки | |
| 1 | 2 | 3 |
| 3516 | 3517 | - |
| 3517 | 3518 | - |
| 3518 | 3519 | - |
| 3519 | 3520 | - |
| 3520 | 3521 | - |
| 3521 | 3522 | - |
| 3522 | 3523 | - |
| 3523 | 3524 | - |
| 3524 | 3525 | - |
| 3525 | 3526 | - |
| 3526 | 3527 | - |
| 3527 | 3528 | - |
| 3528 | 3529 | - |
| 3529 | 3530 | - |
| 3530 | 3531 | - |
| 3531 | 3532 | - |
| 3532 | 3533 | - |
| 3533 | 3534 | - |
| 3534 | 3535 | - |
| 3535 | 3536 | - |
| 3536 | 3537 | - |
| 3537 | 3538 | - |
| 3538 | 3539 | - |
| 3539 | 3540 | - |
| 3540 | 3541 | - |
| 3541 | 3542 | - |
| 3542 | 3543 | - |
| 3543 | 3544 | - |
| 3544 | 3545 | - |
| 3545 | 3546 | - |
| 3546 | 3547 | - |
| 3547 | 3548 | - |
| 3548 | 3549 | - |
| 3549 | 3550 | - |
| 3550 | 3551 | - |
| 3551 | 3552 | - |
| 3552 | 3553 | - |

## ТЕКСТОВОЕ ОПИСАНИЕ
## местоположения границ населенных пунктов, территориальных зон

| Прохождение границы | | Описание прохождения границы |
|---|---|---|
| от точки | до точки | |
| 1 | 2 | 3 |
| 3553 | 3554 | - |
| 3554 | 3555 | - |
| 3555 | 3556 | - |
| 3556 | 3557 | - |
| 3557 | 3558 | - |
| 3558 | 3559 | - |
| 3559 | 3560 | - |
| 3560 | 3561 | - |
| 3561 | 3562 | - |
| 3562 | 3563 | - |
| 3563 | 3564 | - |
| 3564 | 3565 | - |
| 3565 | 3566 | - |
| 3566 | 3567 | - |
| 3567 | 3568 | - |
| 3568 | 3569 | - |
| 3569 | 3570 | - |
| 3570 | 3571 | - |
| 3571 | 3572 | - |
| 3572 | 3573 | - |
| 3573 | 3574 | - |
| 3574 | 3575 | - |
| 3575 | 3576 | - |
| 3576 | 3577 | - |
| 3577 | 3578 | - |
| 3578 | 3579 | - |
| 3579 | 3580 | - |
| 3580 | 3581 | - |
| 3581 | 3582 | - |
| 3582 | 3583 | - |
| 3583 | 3584 | - |
| 3584 | 3585 | - |
| 3585 | 3586 | - |
| 3586 | 3587 | - |
| 3587 | 3588 | - |
| 3588 | 3589 | - |
| 3589 | 3590 | - |

## ТЕКСТОВОЕ ОПИСАНИЕ
## местоположения границ населенных пунктов, территориальных зон

| Прохождение границы | | Описание прохождения границы |
|---|---|---|
| от точки | до точки | |
| 1 | 2 | 3 |
| 3590 | 3591 | - |
| 3591 | 3592 | - |
| 3592 | 3593 | - |
| 3593 | 3594 | - |
| 3594 | 3595 | - |
| 3595 | 3596 | - |
| 3596 | 3597 | - |
| 3597 | 3598 | - |
| 3598 | 3599 | - |
| 3599 | 3600 | - |
| 3600 | 3601 | - |
| 3601 | 3602 | - |
| 3602 | 3603 | - |
| 3603 | 3604 | - |
| 3604 | 3605 | - |
| 3605 | 3606 | - |
| 3606 | 3607 | - |
| 3607 | 3608 | - |
| 3608 | 3609 | - |
| 3609 | 3610 | - |
| 3610 | 3611 | - |
| 3611 | 3612 | - |
| 3612 | 3613 | - |
| 3613 | 3614 | - |
| 3614 | 3615 | - |
| 3615 | 3616 | - |
| 3616 | 3617 | - |
| 3617 | 3618 | - |
| 3618 | 3619 | - |
| 3619 | 3620 | - |
| 3620 | 3621 | - |
| 3621 | 3622 | - |
| 3622 | 3623 | - |
| 3623 | 3624 | - |
| 3624 | 3625 | - |
| 3625 | 3626 | - |
| 3626 | 3627 | - |

## ТЕКСТОВОЕ ОПИСАНИЕ
## местоположения границ населенных пунктов, территориальных зон

| Прохождение границы | | Описание прохождения границы |
|---|---|---|
| от точки | до точки | |
| 1 | 2 | 3 |
| 3627 | 3628 | - |
| 3628 | 3629 | - |
| 3629 | 3630 | - |
| 3630 | 3631 | - |
| 3631 | 3632 | - |
| 3632 | 3633 | - |
| 3633 | 3211 | - |
| 3634 | 3635 | - |
| 3635 | 3636 | - |
| 3636 | 3637 | - |
| 3637 | 3638 | - |
| 3638 | 3639 | - |
| 3639 | 3640 | - |
| 3640 | 3641 | - |
| 3641 | 3642 | - |
| 3642 | 3643 | - |
| 3643 | 3644 | - |
| 3644 | 3645 | - |
| 3645 | 3646 | - |
| 3646 | 3647 | - |
| 3647 | 3648 | - |
| 3648 | 3649 | - |
| 3649 | 3650 | - |
| 3650 | 3651 | - |
| 3651 | 3652 | - |
| 3652 | 3653 | - |
| 3653 | 3654 | - |
| 3654 | 3655 | - |
| 3655 | 3656 | - |
| 3656 | 3634 | - |
| 3657 | 3658 | - |
| 3658 | 3659 | - |
| 3659 | 3660 | - |
| 3660 | 3661 | - |
| 3661 | 3662 | - |
| 3662 | 3663 | - |
| 3663 | 3664 | - |

## ТЕКСТОВОЕ ОПИСАНИЕ
## местоположения границ населенных пунктов, территориальных зон

| Прохождение границы | | Описание прохождения границы |
|---|---|---|
| от точки | до точки | |
| 1 | 2 | 3 |
| 3664 | 3657 | - |
| 3665 | 3666 | - |
| 3666 | 3667 | - |
| 3667 | 3668 | - |
| 3668 | 3665 | - |
| 3669 | 3670 | - |
| 3670 | 3671 | - |
| 3671 | 3672 | - |
| 3672 | 3673 | - |
| 3673 | 3674 | - |
| 3674 | 3675 | - |
| 3675 | 3676 | - |
| 3676 | 3677 | - |
| 3677 | 3678 | - |
| 3678 | 3679 | - |
| 3679 | 3680 | - |
| 3680 | 3681 | - |
| 3681 | 3682 | - |
| 3682 | 3683 | - |
| 3683 | 3684 | - |
| 3684 | 3685 | - |
| 3685 | 3686 | - |
| 3686 | 3687 | - |
| 3687 | 3688 | - |
| 3688 | 3689 | - |
| 3689 | 3690 | - |
| 3690 | 3691 | - |
| 3691 | 3692 | - |
| 3692 | 3693 | - |
| 3693 | 3694 | - |
| 3694 | 3695 | - |
| 3695 | 3696 | - |
| 3696 | 3697 | - |
| 3697 | 3698 | - |
| 3698 | 3699 | - |
| 3699 | 3700 | - |
| 3700 | 3701 | - |

## ТЕКСТОВОЕ ОПИСАНИЕ
## местоположения границ населенных пунктов, территориальных зон

| Прохождение границы | | Описание прохождения границы |
|---|---|---|
| от точки | до точки | |
| 1 | 2 | 3 |
| 3701 | 3702 | - |
| 3702 | 3703 | - |
| 3703 | 3704 | - |
| 3704 | 3705 | - |
| 3705 | 3706 | - |
| 3706 | 3707 | - |
| 3707 | 3708 | - |
| 3708 | 3709 | - |
| 3709 | 3710 | - |
| 3710 | 3711 | - |
| 3711 | 3712 | - |
| 3712 | 3713 | - |
| 3713 | 3714 | - |
| 3714 | 3715 | - |
| 3715 | 3716 | - |
| 3716 | 3717 | - |
| 3717 | 3718 | - |
| 3718 | 3719 | - |
| 3719 | 3720 | - |
| 3720 | 3721 | - |
| 3721 | 3722 | - |
| 3722 | 3723 | - |
| 3723 | 3724 | - |
| 3724 | 3725 | - |
| 3725 | 3726 | - |
| 3726 | 3727 | - |
| 3727 | 3728 | - |
| 3728 | 3729 | - |
| 3729 | 3730 | - |
| 3730 | 3731 | - |
| 3731 | 3732 | - |
| 3732 | 3733 | - |
| 3733 | 3734 | - |
| 3734 | 3735 | - |
| 3735 | 3736 | - |
| 3736 | 3737 | - |
| 3737 | 3738 | - |

## ТЕКСТОВОЕ ОПИСАНИЕ
## местоположения границ населенных пунктов, территориальных зон

| Прохождение границы | | Описание прохождения границы |
|---|---|---|
| от точки | до точки | |
| 1 | 2 | 3 |
| 3738 | 3739 | - |
| 3739 | 3740 | - |
| 3740 | 3741 | - |
| 3741 | 3742 | - |
| 3742 | 3743 | - |
| 3743 | 3744 | - |
| 3744 | 3745 | - |
| 3745 | 3746 | - |
| 3746 | 3747 | - |
| 3747 | 3748 | - |
| 3748 | 3749 | - |
| 3749 | 3750 | - |
| 3750 | 3751 | - |
| 3751 | 3752 | - |
| 3752 | 3753 | - |
| 3753 | 3754 | - |
| 3754 | 3755 | - |
| 3755 | 3756 | - |
| 3756 | 3757 | - |
| 3757 | 3758 | - |
| 3758 | 3759 | - |
| 3759 | 3760 | - |
| 3760 | 3761 | - |
| 3761 | 3762 | - |
| 3762 | 3763 | - |
| 3763 | 3764 | - |
| 3764 | 3765 | - |
| 3765 | 3766 | - |
| 3766 | 3767 | - |
| 3767 | 3768 | - |
| 3768 | 3769 | - |
| 3769 | 3770 | - |
| 3770 | 3771 | - |
| 3771 | 3772 | - |
| 3772 | 3773 | - |
| 3773 | 3774 | - |
| 3774 | 3775 | - |

## ТЕКСТОВОЕ ОПИСАНИЕ
## местоположения границ населенных пунктов, территориальных зон

| Прохождение границы | | Описание прохождения границы |
|---|---|---|
| от точки | до точки | |
| 1 | 2 | 3 |
| 3775 | 3776 | - |
| 3776 | 3777 | - |
| 3777 | 3778 | - |
| 3778 | 3779 | - |
| 3779 | 3780 | - |
| 3780 | 3781 | - |
| 3781 | 3782 | - |
| 3782 | 3783 | - |
| 3783 | 3784 | - |
| 3784 | 3785 | - |
| 3785 | 3786 | - |
| 3786 | 3787 | - |
| 3787 | 3788 | - |
| 3788 | 3789 | - |
| 3789 | 3790 | - |
| 3790 | 3791 | - |
| 3791 | 3792 | - |
| 3792 | 3793 | - |
| 3793 | 3794 | - |
| 3794 | 3795 | - |
| 3795 | 3796 | - |
| 3796 | 3797 | - |
| 3797 | 3798 | - |
| 3798 | 3799 | - |
| 3799 | 3800 | - |
| 3800 | 3801 | - |
| 3801 | 3802 | - |
| 3802 | 3803 | - |
| 3803 | 3804 | - |
| 3804 | 3805 | - |
| 3805 | 3806 | - |
| 3806 | 3807 | - |
| 3807 | 3808 | - |
| 3808 | 3809 | - |
| 3809 | 3810 | - |
| 3810 | 3811 | - |
| 3811 | 3812 | - |

## ТЕКСТОВОЕ ОПИСАНИЕ
## местоположения границ населенных пунктов, территориальных зон

| Прохождение границы | | Описание прохождения границы |
|---|---|---|
| от точки | до точки | |
| 1 | 2 | 3 |
| 3812 | 3669 | - |
| 3813 | 3814 | - |
| 3814 | 3815 | - |
| 3815 | 3816 | - |
| 3816 | 3817 | - |
| 3817 | 3818 | - |
| 3818 | 3819 | - |
| 3819 | 3820 | - |
| 3820 | 3821 | - |
| 3821 | 3822 | - |
| 3822 | 3823 | - |
| 3823 | 3824 | - |
| 3824 | 3825 | - |
| 3825 | 3826 | - |
| 3826 | 3827 | - |
| 3827 | 3828 | - |
| 3828 | 3829 | - |
| 3829 | 3830 | - |
| 3830 | 3831 | - |
| 3831 | 3832 | - |
| 3832 | 3833 | - |
| 3833 | 3834 | - |
| 3834 | 3835 | - |
| 3835 | 3836 | - |
| 3836 | 3837 | - |
| 3837 | 3838 | - |
| 3838 | 3839 | - |
| 3839 | 3840 | - |
| 3840 | 3841 | - |
| 3841 | 3842 | - |
| 3842 | 3843 | - |
| 3843 | 3844 | - |
| 3844 | 3845 | - |
| 3845 | 3846 | - |
| 3846 | 3847 | - |
| 3847 | 3848 | - |
| 3848 | 3849 | - |

## ТЕКСТОВОЕ ОПИСАНИЕ
## местоположения границ населенных пунктов, территориальных зон

| Прохождение границы | | Описание прохождения границы |
|---|---|---|
| от точки | до точки | |
| 1 | 2 | 3 |
| 3849 | 3850 | - |
| 3850 | 3851 | - |
| 3851 | 3852 | - |
| 3852 | 3853 | - |
| 3853 | 3854 | - |
| 3854 | 3855 | - |
| 3855 | 3856 | - |
| 3856 | 3857 | - |
| 3857 | 3858 | - |
| 3858 | 3859 | - |
| 3859 | 3860 | - |
| 3860 | 3861 | - |
| 3861 | 3862 | - |
| 3862 | 3863 | - |
| 3863 | 3864 | - |
| 3864 | 3865 | - |
| 3865 | 3866 | - |
| 3866 | 3867 | - |
| 3867 | 3868 | - |
| 3868 | 3869 | - |
| 3869 | 3870 | - |
| 3870 | 3871 | - |
| 3871 | 3872 | - |
| 3872 | 3873 | - |
| 3873 | 3874 | - |
| 3874 | 3875 | - |
| 3875 | 3876 | - |
| 3876 | 3813 | - |
| 3877 | 3878 | - |
| 3878 | 3879 | - |
| 3879 | 3880 | - |
| 3880 | 3881 | - |
| 3881 | 3882 | - |
| 3882 | 3883 | - |
| 3883 | 3884 | - |
| 3884 | 3885 | - |
| 3885 | 3886 | - |

## ТЕКСТОВОЕ ОПИСАНИЕ
## местоположения границ населенных пунктов, территориальных зон

| Прохождение границы | | Описание прохождения границы |
|---|---|---|
| от точки | до точки | |
| 1 | 2 | 3 |
| 3886 | 3887 | - |
| 3887 | 3888 | - |
| 3888 | 3889 | - |
| 3889 | 3890 | - |
| 3890 | 3891 | - |
| 3891 | 3892 | - |
| 3892 | 3893 | - |
| 3893 | 3894 | - |
| 3894 | 3895 | - |
| 3895 | 3896 | - |
| 3896 | 3897 | - |
| 3897 | 3898 | - |
| 3898 | 3877 | - |
| 3899 | 3900 | - |
| 3900 | 3901 | - |
| 3901 | 3902 | - |
| 3902 | 3903 | - |
| 3903 | 3904 | - |
| 3904 | 3905 | - |
| 3905 | 3906 | - |
| 3906 | 3907 | - |
| 3907 | 3908 | - |
| 3908 | 3909 | - |
| 3909 | 3910 | - |
| 3910 | 3911 | - |
| 3911 | 3912 | - |
| 3912 | 3913 | - |
| 3913 | 3914 | - |
| 3914 | 3915 | - |
| 3915 | 3916 | - |
| 3916 | 3917 | - |
| 3917 | 3918 | - |
| 3918 | 3919 | - |
| 3919 | 3920 | - |
| 3920 | 3921 | - |
| 3921 | 3922 | - |
| 3922 | 3923 | - |

## ТЕКСТОВОЕ ОПИСАНИЕ
## местоположения границ населенных пунктов, территориальных зон

| Прохождение границы | | Описание прохождения границы |
|---|---|---|
| от точки | до точки | |
| 1 | 2 | 3 |
| 3923 | 3924 | - |
| 3924 | 3925 | - |
| 3925 | 3926 | - |
| 3926 | 3927 | - |
| 3927 | 3928 | - |
| 3928 | 3929 | - |
| 3929 | 3930 | - |
| 3930 | 3931 | - |
| 3931 | 3932 | - |
| 3932 | 3933 | - |
| 3933 | 3934 | - |
| 3934 | 3935 | - |
| 3935 | 3899 | - |
| 3936 | 3937 | - |
| 3937 | 3938 | - |
| 3938 | 3939 | - |
| 3939 | 3940 | - |
| 3940 | 3941 | - |
| 3941 | 3942 | - |
| 3942 | 3943 | - |
| 3943 | 3944 | - |
| 3944 | 3945 | - |
| 3945 | 3946 | - |
| 3946 | 3947 | - |
| 3947 | 3948 | - |
| 3948 | 3949 | - |
| 3949 | 3950 | - |
| 3950 | 3951 | - |
| 3951 | 3952 | - |
| 3952 | 3953 | - |
| 3953 | 3954 | - |
| 3954 | 3955 | - |
| 3955 | 3956 | - |
| 3956 | 3957 | - |
| 3957 | 3958 | - |
| 3958 | 3959 | - |
| 3959 | 3960 | - |

## ТЕКСТОВОЕ ОПИСАНИЕ
## местоположения границ населенных пунктов, территориальных зон

| Прохождение границы | | Описание прохождения границы |
|---|---|---|
| от точки | до точки | |
| 1 | 2 | 3 |
| 3960 | 3961 | - |
| 3961 | 3962 | - |
| 3962 | 3963 | - |
| 3963 | 3964 | - |
| 3964 | 3965 | - |
| 3965 | 3966 | - |
| 3966 | 3967 | - |
| 3967 | 3968 | - |
| 3968 | 3969 | - |
| 3969 | 3970 | - |
| 3970 | 3936 | - |
| 3971 | 3972 | - |
| 3972 | 3973 | - |
| 3973 | 3974 | - |
| 3974 | 3975 | - |
| 3975 | 3976 | - |
| 3976 | 3977 | - |
| 3977 | 3978 | - |
| 3978 | 3979 | - |
| 3979 | 3980 | - |
| 3980 | 3981 | - |
| 3981 | 3982 | - |
| 3982 | 3983 | - |
| 3983 | 3984 | - |
| 3984 | 3985 | - |
| 3985 | 3986 | - |
| 3986 | 3987 | - |
| 3987 | 3988 | - |
| 3988 | 3989 | - |
| 3989 | 3990 | - |
| 3990 | 3991 | - |
| 3991 | 3992 | - |
| 3992 | 3993 | - |
| 3993 | 3994 | - |
| 3994 | 3971 | - |
| 3995 | 3996 | - |
| 3996 | 3997 | - |

## ТЕКСТОВОЕ ОПИСАНИЕ
## местоположения границ населенных пунктов, территориальных зон

| Прохождение границы | | Описание прохождения границы |
|---|---|---|
| от точки | до точки | |
| 1 | 2 | 3 |
| 3997 | 3998 | - |
| 3998 | 3999 | - |
| 3999 | 4000 | - |
| 4000 | 4001 | - |
| 4001 | 4002 | - |
| 4002 | 4003 | - |
| 4003 | 4004 | - |
| 4004 | 4005 | - |
| 4005 | 4006 | - |
| 4006 | 4007 | - |
| 4007 | 4008 | - |
| 4008 | 4009 | - |
| 4009 | 4010 | - |
| 4010 | 4011 | - |
| 4011 | 3995 | - |
| 4012 | 4013 | - |
| 4013 | 4014 | - |
| 4014 | 4015 | - |
| 4015 | 4016 | - |
| 4016 | 4017 | - |
| 4017 | 4018 | - |
| 4018 | 4019 | - |
| 4019 | 4020 | - |
| 4020 | 4021 | - |
| 4021 | 4022 | - |
| 4022 | 4023 | - |
| 4023 | 4024 | - |
| 4024 | 4025 | - |
| 4025 | 4026 | - |
| 4026 | 4027 | - |
| 4027 | 4028 | - |
| 4028 | 4029 | - |
| 4029 | 4030 | - |
| 4030 | 4031 | - |
| 4031 | 4032 | - |
| 4032 | 4012 | - |
| 4033 | 4034 | - |

## ТЕКСТОВОЕ ОПИСАНИЕ
## местоположения границ населенных пунктов, территориальных зон

| Прохождение границы | | Описание прохождения границы |
|---|---|---|
| от точки | до точки | |
| 1 | 2 | 3 |
| 4034 | 4035 | - |
| 4035 | 4036 | - |
| 4036 | 4037 | - |
| 4037 | 4038 | - |
| 4038 | 4039 | - |
| 4039 | 4040 | - |
| 4040 | 4041 | - |
| 4041 | 4042 | - |
| 4042 | 4043 | - |
| 4043 | 4044 | - |
| 4044 | 4045 | - |
| 4045 | 4046 | - |
| 4046 | 4047 | - |
| 4047 | 4048 | - |
| 4048 | 4049 | - |
| 4049 | 4050 | - |
| 4050 | 4051 | - |
| 4051 | 4052 | - |
| 4052 | 4053 | - |
| 4053 | 4054 | - |
| 4054 | 4055 | - |
| 4055 | 4056 | - |
| 4056 | 4057 | - |
| 4057 | 4058 | - |
| 4058 | 4059 | - |
| 4059 | 4060 | - |
| 4060 | 4033 | - |
| 4061 | 4062 | - |
| 4062 | 4063 | - |
| 4063 | 4064 | - |
| 4064 | 4065 | - |
| 4065 | 4066 | - |
| 4066 | 4067 | - |
| 4067 | 4068 | - |
| 4068 | 4069 | - |
| 4069 | 4070 | - |
| 4070 | 4071 | - |

## ТЕКСТОВОЕ ОПИСАНИЕ
## местоположения границ населенных пунктов, территориальных зон

| Прохождение границы | | Описание прохождения границы |
|---|---|---|
| от точки | до точки | |
| 1 | 2 | 3 |
| 4071 | 4072 | - |
| 4072 | 4073 | - |
| 4073 | 4074 | - |
| 4074 | 4075 | - |
| 4075 | 4076 | - |
| 4076 | 4077 | - |
| 4077 | 4078 | - |
| 4078 | 4061 | - |
| 4079 | 4080 | - |
| 4080 | 4081 | - |
| 4081 | 4082 | - |
| 4082 | 4083 | - |
| 4083 | 4084 | - |
| 4084 | 4085 | - |
| 4085 | 4086 | - |
| 4086 | 4087 | - |
| 4087 | 4088 | - |
| 4088 | 4089 | - |
| 4089 | 4090 | - |
| 4090 | 4091 | - |
| 4091 | 4092 | - |
| 4092 | 4093 | - |
| 4093 | 4079 | - |
| 4094 | 4095 | - |
| 4095 | 4096 | - |
| 4096 | 4097 | - |
| 4097 | 4098 | - |
| 4098 | 4099 | - |
| 4099 | 4100 | - |
| 4100 | 4101 | - |
| 4101 | 4102 | - |
| 4102 | 4103 | - |
| 4103 | 4104 | - |
| 4104 | 4105 | - |
| 4105 | 4106 | - |
| 4106 | 4094 | - |
| 4107 | 4108 | - |

## ТЕКСТОВОЕ ОПИСАНИЕ
## местоположения границ населенных пунктов, территориальных зон

| Прохождение границы | | Описание прохождения границы |
|---|---|---|
| от точки | до точки | |
| 1 | 2 | 3 |
| 4108 | 4109 | - |
| 4109 | 4110 | - |
| 4110 | 4111 | - |
| 4111 | 4112 | - |
| 4112 | 4113 | - |
| 4113 | 4114 | - |
| 4114 | 4115 | - |
| 4115 | 4116 | - |
| 4116 | 4117 | - |
| 4117 | 4118 | - |
| 4118 | 4107 | - |
| 4119 | 4120 | - |
| 4120 | 4121 | - |
| 4121 | 4122 | - |
| 4122 | 4123 | - |
| 4123 | 4124 | - |
| 4124 | 4125 | - |
| 4125 | 4126 | - |
| 4126 | 4127 | - |
| 4127 | 4128 | - |
| 4128 | 4129 | - |
| 4129 | 4130 | - |
| 4130 | 4131 | - |
| 4131 | 4132 | - |
| 4132 | 4133 | - |
| 4133 | 4134 | - |
| 4134 | 4135 | - |
| 4135 | 4136 | - |
| 4136 | 4119 | - |
| 4137 | 4138 | - |
| 4138 | 4139 | - |
| 4139 | 4140 | - |
| 4140 | 4141 | - |
| 4141 | 4142 | - |
| 4142 | 4143 | - |
| 4143 | 4144 | - |
| 4144 | 4145 | - |

## ТЕКСТОВОЕ ОПИСАНИЕ
## местоположения границ населенных пунктов, территориальных зон

| Прохождение границы | | Описание прохождения границы |
|---|---|---|
| от точки | до точки | |
| 1 | 2 | 3 |
| 4145 | 4146 | - |
| 4146 | 4147 | - |
| 4147 | 4148 | - |
| 4148 | 4149 | - |
| 4149 | 4150 | - |
| 4150 | 4151 | - |
| 4151 | 4152 | - |
| 4152 | 4153 | - |
| 4153 | 4137 | - |
| 4154 | 4155 | - |
| 4155 | 4156 | - |
| 4156 | 4157 | - |
| 4157 | 4158 | - |
| 4158 | 4159 | - |
| 4159 | 4160 | - |
| 4160 | 4161 | - |
| 4161 | 4162 | - |
| 4162 | 4163 | - |
| 4163 | 4164 | - |
| 4164 | 4165 | - |
| 4165 | 4154 | - |
| 4166 | 4167 | - |
| 4167 | 4168 | - |
| 4168 | 4169 | - |
| 4169 | 4170 | - |
| 4170 | 4171 | - |
| 4171 | 4172 | - |
| 4172 | 4173 | - |
| 4173 | 4174 | - |
| 4174 | 4175 | - |
| 4175 | 4176 | - |
| 4176 | 4177 | - |
| 4177 | 4178 | - |
| 4178 | 4179 | - |
| 4179 | 4180 | - |
| 4180 | 4181 | - |
| 4181 | 4182 | - |

## ТЕКСТОВОЕ ОПИСАНИЕ
## местоположения границ населенных пунктов, территориальных зон

| Прохождение границы | | Описание прохождения границы |
|---|---|---|
| от точки | до точки | |
| 1 | 2 | 3 |
| 4182 | 4166 | - |
| 4183 | 4184 | - |
| 4184 | 4185 | - |
| 4185 | 4186 | - |
| 4186 | 4187 | - |
| 4187 | 4188 | - |
| 4188 | 4189 | - |
| 4189 | 4190 | - |
| 4190 | 4191 | - |
| 4191 | 4192 | - |
| 4192 | 4193 | - |
| 4193 | 4194 | - |
| 4194 | 4195 | - |
| 4195 | 4196 | - |
| 4196 | 4183 | - |
| 4197 | 4198 | - |
| 4198 | 4199 | - |
| 4199 | 4200 | - |
| 4200 | 4201 | - |
| 4201 | 4202 | - |
| 4202 | 4203 | - |
| 4203 | 4204 | - |
| 4204 | 4205 | - |
| 4205 | 4206 | - |
| 4206 | 4207 | - |
| 4207 | 4208 | - |
| 4208 | 4209 | - |
| 4209 | 4210 | - |
| 4210 | 4211 | - |
| 4211 | 4197 | - |
| 4212 | 4213 | - |
| 4213 | 4214 | - |
| 4214 | 4215 | - |
| 4215 | 4216 | - |
| 4216 | 4217 | - |
| 4217 | 4218 | - |
| 4218 | 4219 | - |

## ТЕКСТОВОЕ ОПИСАНИЕ
## местоположения границ населенных пунктов, территориальных зон

| Прохождение границы | | Описание прохождения границы |
|---|---|---|
| от точки | до точки | |
| 1 | 2 | 3 |
| 4219 | 4220 | - |
| 4220 | 4221 | - |
| 4221 | 4212 | - |
| 4222 | 4223 | - |
| 4223 | 4224 | - |
| 4224 | 4225 | - |
| 4225 | 4226 | - |
| 4226 | 4227 | - |
| 4227 | 4228 | - |
| 4228 | 4229 | - |
| 4229 | 4230 | - |
| 4230 | 4222 | - |
| 4231 | 4232 | - |
| 4232 | 4233 | - |
| 4233 | 4234 | - |
| 4234 | 4235 | - |
| 4235 | 4236 | - |
| 4236 | 4237 | - |
| 4237 | 4238 | - |
| 4238 | 4231 | - |
| 4239 | 4240 | - |
| 4240 | 4241 | - |
| 4241 | 4242 | - |
| 4242 | 4243 | - |
| 4243 | 4244 | - |
| 4244 | 4245 | - |
| 4245 | 4239 | - |
| 4246 | 4247 | - |
| 4247 | 4248 | - |
| 4248 | 4249 | - |
| 4249 | 4250 | - |
| 4250 | 4251 | - |
| 4251 | 4246 | - |
| 4252 | 4253 | - |
| 4253 | 4254 | - |
| 4254 | 4255 | - |
| 4255 | 4256 | - |

## ТЕКСТОВОЕ ОПИСАНИЕ
## местоположения границ населенных пунктов, территориальных зон

| Прохождение границы | | Описание прохождения границы |
|---|---|---|
| от точки | до точки | |
| 1 | 2 | 3 |
| 4256 | 4252 | - |
| 4257 | 4258 | - |
| 4258 | 4259 | - |
| 4259 | 4260 | - |
| 4260 | 4261 | - |
| 4261 | 4257 | - |
| 4262 | 4263 | - |
| 4263 | 4264 | - |
| 4264 | 4265 | - |
| 4265 | 4266 | - |
| 4266 | 4267 | - |
| 4267 | 4268 | - |
| 4268 | 4262 | - |
| 4269 | 4270 | - |
| 4270 | 4271 | - |
| 4271 | 4272 | - |
| 4272 | 4273 | - |
| 4273 | 4269 | - |
| 4274 | 4275 | - |
| 4275 | 4276 | - |
| 4276 | 4277 | - |
| 4277 | 4278 | - |
| 4278 | 4279 | - |
| 4279 | 4280 | - |
| 4280 | 4281 | - |
| 4281 | 4282 | - |
| 4282 | 4283 | - |
| 4283 | 4284 | - |
| 4284 | 4285 | - |
| 4285 | 4286 | - |
| 4286 | 4274 | - |
| 4287 | 4288 | - |
| 4288 | 4289 | - |
| 4289 | 4290 | - |
| 4290 | 4291 | - |
| 4291 | 4292 | - |
| 4292 | 4293 | - |

## ТЕКСТОВОЕ ОПИСАНИЕ
## местоположения границ населенных пунктов, территориальных зон

| Прохождение границы | | Описание прохождения границы |
|---|---|---|
| от точки | до точки | |
| 1 | 2 | 3 |
| 4293 | 4294 | - |
| 4294 | 4295 | - |
| 4295 | 4296 | - |
| 4296 | 4297 | - |
| 4297 | 4298 | - |
| 4298 | 4299 | - |
| 4299 | 4300 | - |
| 4300 | 4301 | - |
| 4301 | 4302 | - |
| 4302 | 4303 | - |
| 4303 | 4304 | - |
| 4304 | 4305 | - |
| 4305 | 4306 | - |
| 4306 | 4307 | - |
| 4307 | 4308 | - |
| 4308 | 4309 | - |
| 4309 | 4310 | - |
| 4310 | 4311 | - |
| 4311 | 4312 | - |
| 4312 | 4313 | - |
| 4313 | 4314 | - |
| 4314 | 4315 | - |
| 4315 | 4316 | - |
| 4316 | 4317 | - |
| 4317 | 4318 | - |
| 4318 | 4319 | - |
| 4319 | 4320 | - |
| 4320 | 4287 | - |
| 4321 | 4322 | - |
| 4322 | 4323 | - |
| 4323 | 4324 | - |
| 4324 | 4325 | - |
| 4325 | 4326 | - |
| 4326 | 4327 | - |
| 4327 | 4328 | - |
| 4328 | 4321 | - |
| 4329 | 4330 | - |

## ТЕКСТОВОЕ ОПИСАНИЕ
## местоположения границ населенных пунктов, территориальных зон

| Прохождение границы | | Описание прохождения границы |
|---|---|---|
| от точки | до точки | |
| 1 | 2 | 3 |
| 4330 | 4331 | - |
| 4331 | 4332 | - |
| 4332 | 4333 | - |
| 4333 | 4334 | - |
| 4334 | 4335 | - |
| 4335 | 4336 | - |
| 4336 | 4337 | - |
| 4337 | 4338 | - |
| 4338 | 4329 | - |
| 4339 | 4340 | - |
| 4340 | 4341 | - |
| 4341 | 4342 | - |
| 4342 | 4343 | - |
| 4343 | 4344 | - |
| 4344 | 4345 | - |
| 4345 | 4339 | - |
| 4346 | 4347 | - |
| 4347 | 4348 | - |
| 4348 | 4349 | - |
| 4349 | 4350 | - |
| 4350 | 4351 | - |
| 4351 | 4352 | - |
| 4352 | 4353 | - |
| 4353 | 4354 | - |
| 4354 | 4355 | - |
| 4355 | 4356 | - |
| 4356 | 4357 | - |
| 4357 | 4358 | - |
| 4358 | 4359 | - |
| 4359 | 4360 | - |
| 4360 | 4361 | - |
| 4361 | 4362 | - |
| 4362 | 4363 | - |
| 4363 | 4364 | - |
| 4364 | 4365 | - |
| 4365 | 4366 | - |
| 4366 | 4367 | - |

## ТЕКСТОВОЕ ОПИСАНИЕ
## местоположения границ населенных пунктов, территориальных зон

| Прохождение границы | | Описание прохождения границы |
|---|---|---|
| от точки | до точки | |
| 1 | 2 | 3 |
| 4367 | 4368 | - |
| 4368 | 4369 | - |
| 4369 | 4370 | - |
| 4370 | 4371 | - |
| 4371 | 4372 | - |
| 4372 | 4373 | - |
| 4373 | 4374 | - |
| 4374 | 4375 | - |
| 4375 | 4376 | - |
| 4376 | 4377 | - |
| 4377 | 4378 | - |
| 4378 | 4379 | - |
| 4379 | 4380 | - |
| 4380 | 4381 | - |
| 4381 | 4382 | - |
| 4382 | 4383 | - |
| 4383 | 4384 | - |
| 4384 | 4385 | - |
| 4385 | 4386 | - |
| 4386 | 4387 | - |
| 4387 | 4388 | - |
| 4388 | 4389 | - |
| 4389 | 4390 | - |
| 4390 | 4391 | - |
| 4391 | 4392 | - |
| 4392 | 4393 | - |
| 4393 | 4394 | - |
| 4394 | 4395 | - |
| 4395 | 4396 | - |
| 4396 | 4397 | - |
| 4397 | 4398 | - |
| 4398 | 4399 | - |
| 4399 | 4400 | - |
| 4400 | 4401 | - |
| 4401 | 4402 | - |
| 4402 | 4403 | - |
| 4403 | 4404 | - |

## ТЕКСТОВОЕ ОПИСАНИЕ
## местоположения границ населенных пунктов, территориальных зон

| Прохождение границы | | Описание прохождения границы |
|---|---|---|
| от точки | до точки | |
| 1 | 2 | 3 |
| 4404 | 4405 | - |
| 4405 | 4406 | - |
| 4406 | 4407 | - |
| 4407 | 4408 | - |
| 4408 | 4409 | - |
| 4409 | 4410 | - |
| 4410 | 4411 | - |
| 4411 | 4412 | - |
| 4412 | 4413 | - |
| 4413 | 4414 | - |
| 4414 | 4415 | - |
| 4415 | 4416 | - |
| 4416 | 4417 | - |
| 4417 | 4418 | - |
| 4418 | 4419 | - |
| 4419 | 4420 | - |
| 4420 | 4421 | - |
| 4421 | 4422 | - |
| 4422 | 4423 | - |
| 4423 | 4424 | - |
| 4424 | 4425 | - |
| 4425 | 4426 | - |
| 4426 | 4427 | - |
| 4427 | 4428 | - |
| 4428 | 4429 | - |
| 4429 | 4346 | - |
| 4430 | 4431 | - |
| 4431 | 4432 | - |
| 4432 | 4433 | - |
| 4433 | 4434 | - |
| 4434 | 4435 | - |
| 4435 | 4430 | - |
| 4436 | 4437 | - |
| 4437 | 4438 | - |
| 4438 | 4439 | - |
| 4439 | 4440 | - |
| 4440 | 4441 | - |

## ТЕКСТОВОЕ ОПИСАНИЕ
## местоположения границ населенных пунктов, территориальных зон

| Прохождение границы | | Описание прохождения границы |
|---|---|---|
| от точки | до точки | |
| 1 | 2 | 3 |
| 4441 | 4442 | - |
| 4442 | 4443 | - |
| 4443 | 4444 | - |
| 4444 | 4445 | - |
| 4445 | 4446 | - |
| 4446 | 4447 | - |
| 4447 | 4448 | - |
| 4448 | 4449 | - |
| 4449 | 4450 | - |
| 4450 | 4451 | - |
| 4451 | 4452 | - |
| 4452 | 4453 | - |
| 4453 | 4454 | - |
| 4454 | 4455 | - |
| 4455 | 4456 | - |
| 4456 | 4457 | - |
| 4457 | 4458 | - |
| 4458 | 4459 | - |
| 4459 | 4460 | - |
| 4460 | 4461 | - |
| 4461 | 4462 | - |
| 4462 | 4463 | - |
| 4463 | 4464 | - |
| 4464 | 4465 | - |
| 4465 | 4466 | - |
| 4466 | 4467 | - |
| 4467 | 4468 | - |
| 4468 | 4469 | - |
| 4469 | 4470 | - |
| 4470 | 4471 | - |
| 4471 | 4472 | - |
| 4472 | 4473 | - |
| 4473 | 4474 | - |
| 4474 | 4475 | - |
| 4475 | 4476 | - |
| 4476 | 4477 | - |
| 4477 | 4478 | - |

## ТЕКСТОВОЕ ОПИСАНИЕ
## местоположения границ населенных пунктов, территориальных зон

| Прохождение границы | | Описание прохождения границы |
|---|---|---|
| от точки | до точки | |
| 1 | 2 | 3 |
| 4478 | 4479 | - |
| 4479 | 4480 | - |
| 4480 | 4481 | - |
| 4481 | 4482 | - |
| 4482 | 4483 | - |
| 4483 | 4484 | - |
| 4484 | 4485 | - |
| 4485 | 4486 | - |
| 4486 | 4487 | - |
| 4487 | 4488 | - |
| 4488 | 4489 | - |
| 4489 | 4490 | - |
| 4490 | 4491 | - |
| 4491 | 4492 | - |
| 4492 | 4493 | - |
| 4493 | 4494 | - |
| 4494 | 4495 | - |
| 4495 | 4496 | - |
| 4496 | 4497 | - |
| 4497 | 4498 | - |
| 4498 | 4499 | - |
| 4499 | 4500 | - |
| 4500 | 4501 | - |
| 4501 | 4502 | - |
| 4502 | 4503 | - |
| 4503 | 4504 | - |
| 4504 | 4505 | - |
| 4505 | 4506 | - |
| 4506 | 4507 | - |
| 4507 | 4508 | - |
| 4508 | 4509 | - |
| 4509 | 4510 | - |
| 4510 | 4511 | - |
| 4511 | 4512 | - |
| 4512 | 4513 | - |
| 4513 | 4514 | - |
| 4514 | 4515 | - |

## ТЕКСТОВОЕ ОПИСАНИЕ
## местоположения границ населенных пунктов, территориальных зон

| Прохождение границы | | Описание прохождения границы |
|---|---|---|
| от точки | до точки | |
| 1 | 2 | 3 |
| 4515 | 4516 | - |
| 4516 | 4517 | - |
| 4517 | 4518 | - |
| 4518 | 4519 | - |
| 4519 | 4520 | - |
| 4520 | 4521 | - |
| 4521 | 4522 | - |
| 4522 | 4523 | - |
| 4523 | 4524 | - |
| 4524 | 4525 | - |
| 4525 | 4526 | - |
| 4526 | 4527 | - |
| 4527 | 4528 | - |
| 4528 | 4529 | - |
| 4529 | 4530 | - |
| 4530 | 4531 | - |
| 4531 | 4532 | - |
| 4532 | 4533 | - |
| 4533 | 4534 | - |
| 4534 | 4535 | - |
| 4535 | 4536 | - |
| 4536 | 4537 | - |
| 4537 | 4538 | - |
| 4538 | 4539 | - |
| 4539 | 4540 | - |
| 4540 | 4541 | - |
| 4541 | 4542 | - |
| 4542 | 4543 | - |
| 4543 | 4544 | - |
| 4544 | 4545 | - |
| 4545 | 4546 | - |
| 4546 | 4547 | - |
| 4547 | 4548 | - |
| 4548 | 4549 | - |
| 4549 | 4550 | - |
| 4550 | 4551 | - |
| 4551 | 4552 | - |

## ТЕКСТОВОЕ ОПИСАНИЕ
## местоположения границ населенных пунктов, территориальных зон

| Прохождение границы | | Описание прохождения границы |
|---|---|---|
| от точки | до точки | |
| 1 | 2 | 3 |
| 4552 | 4553 | - |
| 4553 | 4554 | - |
| 4554 | 4555 | - |
| 4555 | 4556 | - |
| 4556 | 4557 | - |
| 4557 | 4558 | - |
| 4558 | 4559 | - |
| 4559 | 4560 | - |
| 4560 | 4561 | - |
| 4561 | 4562 | - |
| 4562 | 4563 | - |
| 4563 | 4564 | - |
| 4564 | 4565 | - |
| 4565 | 4566 | - |
| 4566 | 4567 | - |
| 4567 | 4568 | - |
| 4568 | 4569 | - |
| 4569 | 4570 | - |
| 4570 | 4571 | - |
| 4571 | 4572 | - |
| 4572 | 4573 | - |
| 4573 | 4574 | - |
| 4574 | 4575 | - |
| 4575 | 4576 | - |
| 4576 | 4577 | - |
| 4577 | 4578 | - |
| 4578 | 4579 | - |
| 4579 | 4580 | - |
| 4580 | 4581 | - |
| 4581 | 4582 | - |
| 4582 | 4583 | - |
| 4583 | 4584 | - |
| 4584 | 4585 | - |
| 4585 | 4586 | - |
| 4586 | 4587 | - |
| 4587 | 4588 | - |
| 4588 | 4589 | - |

## ТЕКСТОВОЕ ОПИСАНИЕ
## местоположения границ населенных пунктов, территориальных зон

| Прохождение границы | | Описание прохождения границы |
|---|---|---|
| от точки | до точки | |
| 1 | 2 | 3 |
| 4589 | 4590 | - |
| 4590 | 4591 | - |
| 4591 | 4592 | - |
| 4592 | 4593 | - |
| 4593 | 4594 | - |
| 4594 | 4595 | - |
| 4595 | 4596 | - |
| 4596 | 4597 | - |
| 4597 | 4598 | - |
| 4598 | 4599 | - |
| 4599 | 4600 | - |
| 4600 | 4601 | - |
| 4601 | 4602 | - |
| 4602 | 4603 | - |
| 4603 | 4604 | - |
| 4604 | 4605 | - |
| 4605 | 4606 | - |
| 4606 | 4607 | - |
| 4607 | 4608 | - |
| 4608 | 4609 | - |
| 4609 | 4610 | - |
| 4610 | 4611 | - |
| 4611 | 4612 | - |
| 4612 | 4613 | - |
| 4613 | 4614 | - |
| 4614 | 4615 | - |
| 4615 | 4616 | - |
| 4616 | 4617 | - |
| 4617 | 4618 | - |
| 4618 | 4619 | - |
| 4619 | 4620 | - |
| 4620 | 4621 | - |
| 4621 | 4622 | - |
| 4622 | 4623 | - |
| 4623 | 4624 | - |
| 4624 | 4625 | - |
| 4625 | 4626 | - |

## ТЕКСТОВОЕ ОПИСАНИЕ
## местоположения границ населенных пунктов, территориальных зон

| Прохождение границы | | Описание прохождения границы |
|---|---|---|
| от точки | до точки | |
| 1 | 2 | 3 |
| 4626 | 4627 | - |
| 4627 | 4628 | - |
| 4628 | 4629 | - |
| 4629 | 4630 | - |
| 4630 | 4631 | - |
| 4631 | 4632 | - |
| 4632 | 4633 | - |
| 4633 | 4634 | - |
| 4634 | 4635 | - |
| 4635 | 4636 | - |
| 4636 | 4637 | - |
| 4637 | 4638 | - |
| 4638 | 4639 | - |
| 4639 | 4640 | - |
| 4640 | 4641 | - |
| 4641 | 4642 | - |
| 4642 | 4643 | - |
| 4643 | 4644 | - |
| 4644 | 4645 | - |
| 4645 | 4646 | - |
| 4646 | 4647 | - |
| 4647 | 4648 | - |
| 4648 | 4649 | - |
| 4649 | 4650 | - |
| 4650 | 4651 | - |
| 4651 | 4652 | - |
| 4652 | 4653 | - |
| 4653 | 4654 | - |
| 4654 | 4655 | - |
| 4655 | 4656 | - |
| 4656 | 4657 | - |
| 4657 | 4658 | - |
| 4658 | 4659 | - |
| 4659 | 4660 | - |
| 4660 | 4661 | - |
| 4661 | 4662 | - |
| 4662 | 4663 | - |

## ТЕКСТОВОЕ ОПИСАНИЕ
## местоположения границ населенных пунктов, территориальных зон

| Прохождение границы | | Описание прохождения границы |
|---|---|---|
| от точки | до точки | |
| 1 | 2 | 3 |
| 4663 | 4664 | - |
| 4664 | 4665 | - |
| 4665 | 4666 | - |
| 4666 | 4667 | - |
| 4667 | 4668 | - |
| 4668 | 4669 | - |
| 4669 | 4670 | - |
| 4670 | 4671 | - |
| 4671 | 4672 | - |
| 4672 | 4673 | - |
| 4673 | 4674 | - |
| 4674 | 4675 | - |
| 4675 | 4676 | - |
| 4676 | 4677 | - |
| 4677 | 4678 | - |
| 4678 | 4679 | - |
| 4679 | 4680 | - |
| 4680 | 4681 | - |
| 4681 | 4682 | - |
| 4682 | 4683 | - |
| 4683 | 4684 | - |
| 4684 | 4685 | - |
| 4685 | 4686 | - |
| 4686 | 4687 | - |
| 4687 | 4688 | - |
| 4688 | 4689 | - |
| 4689 | 4690 | - |
| 4690 | 4691 | - |
| 4691 | 4692 | - |
| 4692 | 4693 | - |
| 4693 | 4694 | - |
| 4694 | 4695 | - |
| 4695 | 4696 | - |
| 4696 | 4697 | - |
| 4697 | 4698 | - |
| 4698 | 4699 | - |
| 4699 | 4700 | - |

## ТЕКСТОВОЕ ОПИСАНИЕ
## местоположения границ населенных пунктов, территориальных зон

| Прохождение границы | | Описание прохождения границы |
|---|---|---|
| от точки | до точки | |
| 1 | 2 | 3 |
| 4700 | 4701 | - |
| 4701 | 4702 | - |
| 4702 | 4703 | - |
| 4703 | 4704 | - |
| 4704 | 4705 | - |
| 4705 | 4706 | - |
| 4706 | 4707 | - |
| 4707 | 4708 | - |
| 4708 | 4709 | - |
| 4709 | 4710 | - |
| 4710 | 4711 | - |
| 4711 | 4712 | - |
| 4712 | 4713 | - |
| 4713 | 4714 | - |
| 4714 | 4715 | - |
| 4715 | 4716 | - |
| 4716 | 4717 | - |
| 4717 | 4718 | - |
| 4718 | 4719 | - |
| 4719 | 4720 | - |
| 4720 | 4721 | - |
| 4721 | 4722 | - |
| 4722 | 4723 | - |
| 4723 | 4724 | - |
| 4724 | 4725 | - |
| 4725 | 4726 | - |
| 4726 | 4727 | - |
| 4727 | 4728 | - |
| 4728 | 4729 | - |
| 4729 | 4730 | - |
| 4730 | 4731 | - |
| 4731 | 4732 | - |
| 4732 | 4733 | - |
| 4733 | 4734 | - |
| 4734 | 4735 | - |
| 4735 | 4736 | - |
| 4736 | 4737 | - |

## ТЕКСТОВОЕ ОПИСАНИЕ
## местоположения границ населенных пунктов, территориальных зон

| Прохождение границы | | Описание прохождения границы |
|---|---|---|
| от точки | до точки | |
| 1 | 2 | 3 |
| 4737 | 4738 | - |
| 4738 | 4739 | - |
| 4739 | 4740 | - |
| 4740 | 4741 | - |
| 4741 | 4742 | - |
| 4742 | 4743 | - |
| 4743 | 4744 | - |
| 4744 | 4745 | - |
| 4745 | 4746 | - |
| 4746 | 4747 | - |
| 4747 | 4748 | - |
| 4748 | 4749 | - |
| 4749 | 4750 | - |
| 4750 | 4751 | - |
| 4751 | 4752 | - |
| 4752 | 4753 | - |
| 4753 | 4754 | - |
| 4754 | 4755 | - |
| 4755 | 4756 | - |
| 4756 | 4757 | - |
| 4757 | 4758 | - |
| 4758 | 4759 | - |
| 4759 | 4760 | - |
| 4760 | 4761 | - |
| 4761 | 4762 | - |
| 4762 | 4763 | - |
| 4763 | 4764 | - |
| 4764 | 4765 | - |
| 4765 | 4436 | - |
| 4766 | 4767 | - |
| 4767 | 4768 | - |
| 4768 | 4769 | - |
| 4769 | 4766 | - |
| 4770 | 4771 | - |
| 4771 | 4772 | - |
| 4772 | 4773 | - |
| 4773 | 4774 | - |

## ТЕКСТОВОЕ ОПИСАНИЕ
## местоположения границ населенных пунктов, территориальных зон

| Прохождение границы | | Описание прохождения границы |
|---|---|---|
| от точки | до точки | |
| 1 | 2 | 3 |
| 4774 | 4775 | - |
| 4775 | 4776 | - |
| 4776 | 4777 | - |
| 4777 | 4778 | - |
| 4778 | 4779 | - |
| 4779 | 4780 | - |
| 4780 | 4781 | - |
| 4781 | 4782 | - |
| 4782 | 4783 | - |
| 4783 | 4770 | - |
| 4784 | 4785 | - |
| 4785 | 4786 | - |
| 4786 | 4787 | - |
| 4787 | 4788 | - |
| 4788 | 4784 | - |
| 4789 | 4790 | - |
| 4790 | 4791 | - |
| 4791 | 4792 | - |
| 4792 | 4793 | - |
| 4793 | 4794 | - |
| 4794 | 4795 | - |
| 4795 | 4796 | - |
| 4796 | 4797 | - |
| 4797 | 4798 | - |
| 4798 | 4799 | - |
| 4799 | 4800 | - |
| 4800 | 4801 | - |
| 4801 | 4802 | - |
| 4802 | 4803 | - |
| 4803 | 4804 | - |
| 4804 | 4805 | - |
| 4805 | 4789 | - |
| 4806 | 4807 | - |
| 4807 | 4808 | - |
| 4808 | 4809 | - |
| 4809 | 4810 | - |
| 4810 | 4811 | - |

## ТЕКСТОВОЕ ОПИСАНИЕ
## местоположения границ населенных пунктов, территориальных зон

| Прохождение границы | | Описание прохождения границы |
|---|---|---|
| от точки | до точки | |
| 1 | 2 | 3 |
| 4811 | 4812 | - |
| 4812 | 4813 | - |
| 4813 | 4806 | - |
| 4814 | 4815 | - |
| 4815 | 4816 | - |
| 4816 | 4817 | - |
| 4817 | 4818 | - |
| 4818 | 4819 | - |
| 4819 | 4820 | - |
| 4820 | 4821 | - |
| 4821 | 4822 | - |
| 4822 | 4823 | - |
| 4823 | 4824 | - |
| 4824 | 4825 | - |
| 4825 | 4826 | - |
| 4826 | 4827 | - |
| 4827 | 4828 | - |
| 4828 | 4829 | - |
| 4829 | 4830 | - |
| 4830 | 4831 | - |
| 4831 | 4832 | - |
| 4832 | 4833 | - |
| 4833 | 4834 | - |
| 4834 | 4835 | - |
| 4835 | 4836 | - |
| 4836 | 4814 | - |
| 4837 | 4838 | - |
| 4838 | 4839 | - |
| 4839 | 4840 | - |
| 4840 | 4841 | - |
| 4841 | 4842 | - |
| 4842 | 4843 | - |
| 4843 | 4844 | - |
| 4844 | 4845 | - |
| 4845 | 4846 | - |
| 4846 | 4847 | - |
| 4847 | 4848 | - |

## ТЕКСТОВОЕ ОПИСАНИЕ
## местоположения границ населенных пунктов, территориальных зон

| Прохождение границы | | Описание прохождения границы |
|---|---|---|
| от точки | до точки | |
| 1 | 2 | 3 |
| 4848 | 4849 | - |
| 4849 | 4850 | - |
| 4850 | 4851 | - |
| 4851 | 4852 | - |
| 4852 | 4853 | - |
| 4853 | 4854 | - |
| 4854 | 4855 | - |
| 4855 | 4856 | - |
| 4856 | 4857 | - |
| 4857 | 4858 | - |
| 4858 | 4859 | - |
| 4859 | 4860 | - |
| 4860 | 4861 | - |
| 4861 | 4862 | - |
| 4862 | 4837 | - |
| 4863 | 4864 | - |
| 4864 | 4865 | - |
| 4865 | 4863 | - |
| 4866 | 4867 | - |
| 4867 | 4868 | - |
| 4868 | 4869 | - |
| 4869 | 4866 | - |
| 4870 | 4871 | - |
| 4871 | 4872 | - |
| 4872 | 4873 | - |
| 4873 | 4874 | - |
| 4874 | 4875 | - |
| 4875 | 4876 | - |
| 4876 | 4877 | - |
| 4877 | 4878 | - |
| 4878 | 4879 | - |
| 4879 | 4870 | - |
| 4880 | 4881 | - |
| 4881 | 4882 | - |
| 4882 | 4883 | - |
| 4883 | 4884 | - |
| 4884 | 4885 | - |

## ТЕКСТОВОЕ ОПИСАНИЕ
## местоположения границ населенных пунктов, территориальных зон

| Прохождение границы | | Описание прохождения границы |
|---|---|---|
| от точки | до точки | |
| 1 | 2 | 3 |
| 4885 | 4886 | - |
| 4886 | 4887 | - |
| 4887 | 4888 | - |
| 4888 | 4889 | - |
| 4889 | 4890 | - |
| 4890 | 4880 | - |
| 4891 | 4892 | - |
| 4892 | 4893 | - |
| 4893 | 4894 | - |
| 4894 | 4895 | - |
| 4895 | 4891 | - |
| 4896 | 4897 | - |
| 4897 | 4898 | - |
| 4898 | 4899 | - |
| 4899 | 4900 | - |
| 4900 | 4901 | - |
| 4901 | 4902 | - |
| 4902 | 4903 | - |
| 4903 | 4904 | - |
| 4904 | 4905 | - |
| 4905 | 4906 | - |
| 4906 | 4907 | - |
| 4907 | 4908 | - |
| 4908 | 4896 | - |
| 4909 | 4910 | - |
| 4910 | 4911 | - |
| 4911 | 4912 | - |
| 4912 | 4913 | - |
| 4913 | 4914 | - |
| 4914 | 4915 | - |
| 4915 | 4916 | - |
| 4916 | 4917 | - |
| 4917 | 4918 | - |
| 4918 | 4919 | - |
| 4919 | 4920 | - |
| 4920 | 4921 | - |
| 4921 | 4922 | - |

## ТЕКСТОВОЕ ОПИСАНИЕ
## местоположения границ населенных пунктов, территориальных зон

| Прохождение границы | | Описание прохождения границы |
|---|---|---|
| от точки | до точки | |
| 1 | 2 | 3 |
| 4922 | 4923 | - |
| 4923 | 4924 | - |
| 4924 | 4925 | - |
| 4925 | 4926 | - |
| 4926 | 4909 | - |
| 4927 | 4928 | - |
| 4928 | 4929 | - |
| 4929 | 4930 | - |
| 4930 | 4931 | - |
| 4931 | 4932 | - |
| 4932 | 4933 | - |
| 4933 | 4934 | - |
| 4934 | 4935 | - |
| 4935 | 4927 | - |
| 4936 | 4937 | - |
| 4937 | 4938 | - |
| 4938 | 4939 | - |
| 4939 | 4940 | - |
| 4940 | 4941 | - |
| 4941 | 4942 | - |
| 4942 | 4943 | - |
| 4943 | 4944 | - |
| 4944 | 4945 | - |
| 4945 | 4946 | - |
| 4946 | 4947 | - |
| 4947 | 4948 | - |
| 4948 | 4949 | - |
| 4949 | 4950 | - |
| 4950 | 4951 | - |
| 4951 | 4952 | - |
| 4952 | 4953 | - |
| 4953 | 4954 | - |
| 4954 | 4955 | - |
| 4955 | 4956 | - |
| 4956 | 4957 | - |
| 4957 | 4958 | - |
| 4958 | 4959 | - |

## ТЕКСТОВОЕ ОПИСАНИЕ
## местоположения границ населенных пунктов, территориальных зон

| Прохождение границы | | Описание прохождения границы |
|---|---|---|
| от точки | до точки | |
| 1 | 2 | 3 |
| 4959 | 4960 | - |
| 4960 | 4961 | - |
| 4961 | 4962 | - |
| 4962 | 4963 | - |
| 4963 | 4964 | - |
| 4964 | 4965 | - |
| 4965 | 4966 | - |
| 4966 | 4967 | - |
| 4967 | 4968 | - |
| 4968 | 4969 | - |
| 4969 | 4970 | - |
| 4970 | 4971 | - |
| 4971 | 4972 | - |
| 4972 | 4973 | - |
| 4973 | 4974 | - |
| 4974 | 4975 | - |
| 4975 | 4976 | - |
| 4976 | 4977 | - |
| 4977 | 4978 | - |
| 4978 | 4979 | - |
| 4979 | 4980 | - |
| 4980 | 4981 | - |
| 4981 | 4982 | - |
| 4982 | 4983 | - |
| 4983 | 4984 | - |
| 4984 | 4985 | - |
| 4985 | 4986 | - |
| 4986 | 4987 | - |
| 4987 | 4988 | - |
| 4988 | 4989 | - |
| 4989 | 4990 | - |
| 4990 | 4991 | - |
| 4991 | 4992 | - |
| 4992 | 4993 | - |
| 4993 | 4994 | - |
| 4994 | 4995 | - |
| 4995 | 4996 | - |

## ТЕКСТОВОЕ ОПИСАНИЕ
## местоположения границ населенных пунктов, территориальных зон

| Прохождение границы | | Описание прохождения границы |
|---|---|---|
| от точки | до точки | |
| 1 | 2 | 3 |
| 4996 | 4997 | - |
| 4997 | 4998 | - |
| 4998 | 4999 | - |
| 4999 | 5000 | - |
| 5000 | 5001 | - |
| 5001 | 5002 | - |
| 5002 | 5003 | - |
| 5003 | 5004 | - |
| 5004 | 5005 | - |
| 5005 | 5006 | - |
| 5006 | 5007 | - |
| 5007 | 5008 | - |
| 5008 | 5009 | - |
| 5009 | 5010 | - |
| 5010 | 5011 | - |
| 5011 | 5012 | - |
| 5012 | 5013 | - |
| 5013 | 5014 | - |
| 5014 | 5015 | - |
| 5015 | 5016 | - |
| 5016 | 5017 | - |
| 5017 | 5018 | - |
| 5018 | 5019 | - |
| 5019 | 5020 | - |
| 5020 | 5021 | - |
| 5021 | 5022 | - |
| 5022 | 5023 | - |
| 5023 | 5024 | - |
| 5024 | 5025 | - |
| 5025 | 5026 | - |
| 5026 | 4936 | - |
| 5027 | 5028 | - |
| 5028 | 5029 | - |
| 5029 | 5030 | - |
| 5030 | 5031 | - |
| 5031 | 5032 | - |
| 5032 | 5033 | - |

## ТЕКСТОВОЕ ОПИСАНИЕ
## местоположения границ населенных пунктов, территориальных зон

| Прохождение границы | | Описание прохождения границы |
|---|---|---|
| от точки | до точки | |
| 1 | 2 | 3 |
| 5033 | 5034 | - |
| 5034 | 5035 | - |
| 5035 | 5036 | - |
| 5036 | 5037 | - |
| 5037 | 5038 | - |
| 5038 | 5039 | - |
| 5039 | 5040 | - |
| 5040 | 5041 | - |
| 5041 | 5042 | - |
| 5042 | 5043 | - |
| 5043 | 5044 | - |
| 5044 | 5045 | - |
| 5045 | 5046 | - |
| 5046 | 5047 | - |
| 5047 | 5048 | - |
| 5048 | 5049 | - |
| 5049 | 5050 | - |
| 5050 | 5051 | - |
| 5051 | 5052 | - |
| 5052 | 5053 | - |
| 5053 | 5054 | - |
| 5054 | 5055 | - |
| 5055 | 5056 | - |
| 5056 | 5057 | - |
| 5057 | 5058 | - |
| 5058 | 5059 | - |
| 5059 | 5060 | - |
| 5060 | 5061 | - |
| 5061 | 5062 | - |
| 5062 | 5063 | - |
| 5063 | 5064 | - |
| 5064 | 5065 | - |
| 5065 | 5066 | - |
| 5066 | 5067 | - |
| 5067 | 5068 | - |
| 5068 | 5069 | - |
| 5069 | 5070 | - |

## ТЕКСТОВОЕ ОПИСАНИЕ
## местоположения границ населенных пунктов, территориальных зон

| Прохождение границы | | Описание прохождения границы |
|---|---|---|
| от точки | до точки | |
| 1 | 2 | 3 |
| 5070 | 5071 | - |
| 5071 | 5072 | - |
| 5072 | 5073 | - |
| 5073 | 5074 | - |
| 5074 | 5075 | - |
| 5075 | 5076 | - |
| 5076 | 5077 | - |
| 5077 | 5078 | - |
| 5078 | 5079 | - |
| 5079 | 5080 | - |
| 5080 | 5081 | - |
| 5081 | 5082 | - |
| 5082 | 5083 | - |
| 5083 | 5084 | - |
| 5084 | 5085 | - |
| 5085 | 5086 | - |
| 5086 | 5087 | - |
| 5087 | 5088 | - |
| 5088 | 5027 | - |
| 5089 | 5090 | - |
| 5090 | 5091 | - |
| 5091 | 5092 | - |
| 5092 | 5093 | - |
| 5093 | 5094 | - |
| 5094 | 5095 | - |
| 5095 | 5096 | - |
| 5096 | 5097 | - |
| 5097 | 5098 | - |
| 5098 | 5099 | - |
| 5099 | 5100 | - |
| 5100 | 5101 | - |
| 5101 | 5102 | - |
| 5102 | 5103 | - |
| 5103 | 5104 | - |
| 5104 | 5105 | - |
| 5105 | 5106 | - |
| 5106 | 5107 | - |

## ТЕКСТОВОЕ ОПИСАНИЕ
## местоположения границ населенных пунктов, территориальных зон

| Прохождение границы | | Описание прохождения границы |
|---|---|---|
| от точки | до точки | |
| 1 | 2 | 3 |
| 5107 | 5108 | - |
| 5108 | 5109 | - |
| 5109 | 5110 | - |
| 5110 | 5111 | - |
| 5111 | 5112 | - |
| 5112 | 5113 | - |
| 5113 | 5114 | - |
| 5114 | 5115 | - |
| 5115 | 5116 | - |
| 5116 | 5089 | - |
| 5117 | 5118 | - |
| 5118 | 5119 | - |
| 5119 | 5120 | - |
| 5120 | 5121 | - |
| 5121 | 5122 | - |
| 5122 | 5123 | - |
| 5123 | 5124 | - |
| 5124 | 5125 | - |
| 5125 | 5126 | - |
| 5126 | 5127 | - |
| 5127 | 5128 | - |
| 5128 | 5129 | - |
| 5129 | 5130 | - |
| 5130 | 5131 | - |
| 5131 | 5132 | - |
| 5132 | 5133 | - |
| 5133 | 5134 | - |
| 5134 | 5135 | - |
| 5135 | 5136 | - |
| 5136 | 5137 | - |
| 5137 | 5138 | - |
| 5138 | 5139 | - |
| 5139 | 5140 | - |
| 5140 | 5141 | - |
| 5141 | 5142 | - |
| 5142 | 5143 | - |
| 5143 | 5144 | - |

## ТЕКСТОВОЕ ОПИСАНИЕ
## местоположения границ населенных пунктов, территориальных зон

| Прохождение границы | | Описание прохождения границы |
|---|---|---|
| от точки | до точки | |
| 1 | 2 | 3 |
| 5144 | 5145 | - |
| 5145 | 5146 | - |
| 5146 | 5147 | - |
| 5147 | 5148 | - |
| 5148 | 5149 | - |
| 5149 | 5150 | - |
| 5150 | 5151 | - |
| 5151 | 5152 | - |
| 5152 | 5153 | - |
| 5153 | 5154 | - |
| 5154 | 5155 | - |
| 5155 | 5156 | - |
| 5156 | 5157 | - |
| 5157 | 5158 | - |
| 5158 | 5159 | - |
| 5159 | 5160 | - |
| 5160 | 5161 | - |
| 5161 | 5162 | - |
| 5162 | 5163 | - |
| 5163 | 5164 | - |
| 5164 | 5165 | - |
| 5165 | 5166 | - |
| 5166 | 5167 | - |
| 5167 | 5168 | - |
| 5168 | 5169 | - |
| 5169 | 5170 | - |
| 5170 | 5171 | - |
| 5171 | 5172 | - |
| 5172 | 5173 | - |
| 5173 | 5174 | - |
| 5174 | 5175 | - |
| 5175 | 5176 | - |
| 5176 | 5177 | - |
| 5177 | 5178 | - |
| 5178 | 5179 | - |
| 5179 | 5180 | - |
| 5180 | 5181 | - |

## ТЕКСТОВОЕ ОПИСАНИЕ
## местоположения границ населенных пунктов, территориальных зон

| Прохождение границы | | Описание прохождения границы |
|---|---|---|
| от точки | до точки | |
| 1 | 2 | 3 |
| 5181 | 5182 | - |
| 5182 | 5183 | - |
| 5183 | 5184 | - |
| 5184 | 5185 | - |
| 5185 | 5186 | - |
| 5186 | 5187 | - |
| 5187 | 5188 | - |
| 5188 | 5189 | - |
| 5189 | 5190 | - |
| 5190 | 5191 | - |
| 5191 | 5192 | - |
| 5192 | 5193 | - |
| 5193 | 5194 | - |
| 5194 | 5195 | - |
| 5195 | 5196 | - |
| 5196 | 5197 | - |
| 5197 | 5198 | - |
| 5198 | 5199 | - |
| 5199 | 5200 | - |
| 5200 | 5201 | - |
| 5201 | 5202 | - |
| 5202 | 5203 | - |
| 5203 | 5204 | - |
| 5204 | 5205 | - |
| 5205 | 5206 | - |
| 5206 | 5207 | - |
| 5207 | 5208 | - |
| 5208 | 5209 | - |
| 5209 | 5210 | - |
| 5210 | 5211 | - |
| 5211 | 5212 | - |
| 5212 | 5213 | - |
| 5213 | 5214 | - |
| 5214 | 5215 | - |
| 5215 | 5216 | - |
| 5216 | 5217 | - |
| 5217 | 5218 | - |

## ТЕКСТОВОЕ ОПИСАНИЕ
## местоположения границ населенных пунктов, территориальных зон

| Прохождение границы | | Описание прохождения границы |
|---|---|---|
| от точки | до точки | |
| 1 | 2 | 3 |
| 5218 | 5219 | - |
| 5219 | 5220 | - |
| 5220 | 5221 | - |
| 5221 | 5222 | - |
| 5222 | 5223 | - |
| 5223 | 5224 | - |
| 5224 | 5225 | - |
| 5225 | 5226 | - |
| 5226 | 5227 | - |
| 5227 | 5228 | - |
| 5228 | 5229 | - |
| 5229 | 5230 | - |
| 5230 | 5231 | - |
| 5231 | 5232 | - |
| 5232 | 5233 | - |
| 5233 | 5234 | - |
| 5234 | 5235 | - |
| 5235 | 5236 | - |
| 5236 | 5237 | - |
| 5237 | 5238 | - |
| 5238 | 5239 | - |
| 5239 | 5240 | - |
| 5240 | 5241 | - |
| 5241 | 5242 | - |
| 5242 | 5243 | - |
| 5243 | 5244 | - |
| 5244 | 5245 | - |
| 5245 | 5246 | - |
| 5246 | 5247 | - |
| 5247 | 5248 | - |
| 5248 | 5249 | - |
| 5249 | 5250 | - |
| 5250 | 5251 | - |
| 5251 | 5252 | - |
| 5252 | 5253 | - |
| 5253 | 5254 | - |
| 5254 | 5255 | - |

## ТЕКСТОВОЕ ОПИСАНИЕ
## местоположения границ населенных пунктов, территориальных зон

| Прохождение границы | | Описание прохождения границы |
|---|---|---|
| от точки | до точки | |
| 1 | 2 | 3 |
| 5255 | 5256 | - |
| 5256 | 5257 | - |
| 5257 | 5258 | - |
| 5258 | 5259 | - |
| 5259 | 5260 | - |
| 5260 | 5261 | - |
| 5261 | 5262 | - |
| 5262 | 5263 | - |
| 5263 | 5264 | - |
| 5264 | 5265 | - |
| 5265 | 5266 | - |
| 5266 | 5267 | - |
| 5267 | 5268 | - |
| 5268 | 5269 | - |
| 5269 | 5270 | - |
| 5270 | 5271 | - |
| 5271 | 5272 | - |
| 5272 | 5273 | - |
| 5273 | 5274 | - |
| 5274 | 5275 | - |
| 5275 | 5276 | - |
| 5276 | 5277 | - |
| 5277 | 5278 | - |
| 5278 | 5279 | - |
| 5279 | 5280 | - |
| 5280 | 5281 | - |
| 5281 | 5282 | - |
| 5282 | 5283 | - |
| 5283 | 5284 | - |
| 5284 | 5285 | - |
| 5285 | 5286 | - |
| 5286 | 5287 | - |
| 5287 | 5288 | - |
| 5288 | 5289 | - |
| 5289 | 5290 | - |
| 5290 | 5291 | - |
| 5291 | 5292 | - |

## ТЕКСТОВОЕ ОПИСАНИЕ
## местоположения границ населенных пунктов, территориальных зон

| Прохождение границы | | Описание прохождения границы |
|---|---|---|
| от точки | до точки | |
| 1 | 2 | 3 |
| 5292 | 5293 | - |
| 5293 | 5294 | - |
| 5294 | 5295 | - |
| 5295 | 5296 | - |
| 5296 | 5297 | - |
| 5297 | 5298 | - |
| 5298 | 5299 | - |
| 5299 | 5300 | - |
| 5300 | 5301 | - |
| 5301 | 5302 | - |
| 5302 | 5303 | - |
| 5303 | 5304 | - |
| 5304 | 5305 | - |
| 5305 | 5306 | - |
| 5306 | 5307 | - |
| 5307 | 5308 | - |
| 5308 | 5309 | - |
| 5309 | 5310 | - |
| 5310 | 5311 | - |
| 5311 | 5312 | - |
| 5312 | 5313 | - |
| 5313 | 5314 | - |
| 5314 | 5315 | - |
| 5315 | 5316 | - |
| 5316 | 5317 | - |
| 5317 | 5318 | - |
| 5318 | 5319 | - |
| 5319 | 5320 | - |
| 5320 | 5321 | - |
| 5321 | 5322 | - |
| 5322 | 5323 | - |
| 5323 | 5324 | - |
| 5324 | 5325 | - |
| 5325 | 5326 | - |
| 5326 | 5327 | - |
| 5327 | 5328 | - |
| 5328 | 5329 | - |

## ТЕКСТОВОЕ ОПИСАНИЕ
## местоположения границ населенных пунктов, территориальных зон

| Прохождение границы | | Описание прохождения границы |
|---|---|---|
| от точки | до точки | |
| 1 | 2 | 3 |
| 5329 | 5330 | - |
| 5330 | 5331 | - |
| 5331 | 5332 | - |
| 5332 | 5333 | - |
| 5333 | 5334 | - |
| 5334 | 5335 | - |
| 5335 | 5336 | - |
| 5336 | 5337 | - |
| 5337 | 5338 | - |
| 5338 | 5339 | - |
| 5339 | 5340 | - |
| 5340 | 5341 | - |
| 5341 | 5342 | - |
| 5342 | 5343 | - |
| 5343 | 5344 | - |
| 5344 | 5345 | - |
| 5345 | 5117 | - |
| 5346 | 5347 | - |
| 5347 | 5348 | - |
| 5348 | 5349 | - |
| 5349 | 5350 | - |
| 5350 | 5351 | - |
| 5351 | 5352 | - |
| 5352 | 5353 | - |
| 5353 | 5354 | - |
| 5354 | 5355 | - |
| 5355 | 5356 | - |
| 5356 | 5357 | - |
| 5357 | 5358 | - |
| 5358 | 5359 | - |
| 5359 | 5360 | - |
| 5360 | 5361 | - |
| 5361 | 5362 | - |
| 5362 | 5363 | - |
| 5363 | 5364 | - |
| 5364 | 5365 | - |
| 5365 | 5366 | - |

## ТЕКСТОВОЕ ОПИСАНИЕ
## местоположения границ населенных пунктов, территориальных зон

| Прохождение границы | | Описание прохождения границы |
|---|---|---|
| от точки | до точки | |
| 1 | 2 | 3 |
| 5366 | 5367 | - |
| 5367 | 5368 | - |
| 5368 | 5369 | - |
| 5369 | 5346 | - |
| 5370 | 5371 | - |
| 5371 | 5372 | - |
| 5372 | 5373 | - |
| 5373 | 5374 | - |
| 5374 | 5375 | - |
| 5375 | 5376 | - |
| 5376 | 5377 | - |
| 5377 | 5378 | - |
| 5378 | 5379 | - |
| 5379 | 5380 | - |
| 5380 | 5381 | - |
| 5381 | 5382 | - |
| 5382 | 5383 | - |
| 5383 | 5384 | - |
| 5384 | 5385 | - |
| 5385 | 5386 | - |
| 5386 | 5387 | - |
| 5387 | 5388 | - |
| 5388 | 5389 | - |
| 5389 | 5370 | - |
| 5390 | 5391 | - |
| 5391 | 5392 | - |
| 5392 | 5393 | - |
| 5393 | 5394 | - |
| 5394 | 5395 | - |
| 5395 | 5396 | - |
| 5396 | 5397 | - |
| 5397 | 5398 | - |
| 5398 | 5390 | - |
| 5399 | 5400 | - |
| 5400 | 5401 | - |
| 5401 | 5402 | - |
| 5402 | 5403 | - |

## ТЕКСТОВОЕ ОПИСАНИЕ
## местоположения границ населенных пунктов, территориальных зон

| Прохождение границы | | Описание прохождения границы |
|---|---|---|
| от точки | до точки | |
| 1 | 2 | 3 |
| 5403 | 5404 | - |
| 5404 | 5405 | - |
| 5405 | 5406 | - |
| 5406 | 5407 | - |
| 5407 | 5408 | - |
| 5408 | 5409 | - |
| 5409 | 5410 | - |
| 5410 | 5411 | - |
| 5411 | 5412 | - |
| 5412 | 5413 | - |
| 5413 | 5414 | - |
| 5414 | 5415 | - |
| 5415 | 5416 | - |
| 5416 | 5417 | - |
| 5417 | 5418 | - |
| 5418 | 5419 | - |
| 5419 | 5420 | - |
| 5420 | 5421 | - |
| 5421 | 5422 | - |
| 5422 | 5423 | - |
| 5423 | 5424 | - |
| 5424 | 5425 | - |
| 5425 | 5399 | - |
| 5426 | 5427 | - |
| 5427 | 5428 | - |
| 5428 | 5429 | - |
| 5429 | 5430 | - |
| 5430 | 5431 | - |
| 5431 | 5432 | - |
| 5432 | 5433 | - |
| 5433 | 5434 | - |
| 5434 | 5435 | - |
| 5435 | 5436 | - |
| 5436 | 5437 | - |
| 5437 | 5438 | - |
| 5438 | 5439 | - |
| 5439 | 5440 | - |

## ТЕКСТОВОЕ ОПИСАНИЕ
## местоположения границ населенных пунктов, территориальных зон

| Прохождение границы | | Описание прохождения границы |
|---|---|---|
| от точки | до точки | |
| 1 | 2 | 3 |
| 5440 | 5441 | - |
| 5441 | 5442 | - |
| 5442 | 5443 | - |
| 5443 | 5444 | - |
| 5444 | 5445 | - |
| 5445 | 5446 | - |
| 5446 | 5447 | - |
| 5447 | 5448 | - |
| 5448 | 5449 | - |
| 5449 | 5450 | - |
| 5450 | 5451 | - |
| 5451 | 5452 | - |
| 5452 | 5453 | - |
| 5453 | 5454 | - |
| 5454 | 5455 | - |
| 5455 | 5456 | - |
| 5456 | 5457 | - |
| 5457 | 5458 | - |
| 5458 | 5459 | - |
| 5459 | 5460 | - |
| 5460 | 5461 | - |
| 5461 | 5462 | - |
| 5462 | 5463 | - |
| 5463 | 5464 | - |
| 5464 | 5465 | - |
| 5465 | 5426 | - |
| 5466 | 5467 | - |
| 5467 | 5468 | - |
| 5468 | 5469 | - |
| 5469 | 5470 | - |
| 5470 | 5471 | - |
| 5471 | 5472 | - |
| 5472 | 5473 | - |
| 5473 | 5474 | - |
| 5474 | 5475 | - |
| 5475 | 5476 | - |
| 5476 | 5477 | - |

## ТЕКСТОВОЕ ОПИСАНИЕ
## местоположения границ населенных пунктов, территориальных зон

| Прохождение границы | | Описание прохождения границы |
|---|---|---|
| от точки | до точки | |
| 1 | 2 | 3 |
| 5477 | 5478 | - |
| 5478 | 5479 | - |
| 5479 | 5480 | - |
| 5480 | 5481 | - |
| 5481 | 5482 | - |
| 5482 | 5483 | - |
| 5483 | 5484 | - |
| 5484 | 5485 | - |
| 5485 | 5486 | - |
| 5486 | 5466 | - |
| 5487 | 5488 | - |
| 5488 | 5489 | - |
| 5489 | 5490 | - |
| 5490 | 5491 | - |
| 5491 | 5487 | - |
| 5492 | 5493 | - |
| 5493 | 5494 | - |
| 5494 | 5495 | - |
| 5495 | 5496 | - |
| 5496 | 5497 | - |
| 5497 | 5498 | - |
| 5498 | 5499 | - |
| 5499 | 5500 | - |
| 5500 | 5501 | - |
| 5501 | 5502 | - |
| 5502 | 5503 | - |
| 5503 | 5504 | - |
| 5504 | 5505 | - |
| 5505 | 5506 | - |
| 5506 | 5507 | - |
| 5507 | 5508 | - |
| 5508 | 5509 | - |
| 5509 | 5510 | - |
| 5510 | 5511 | - |
| 5511 | 5512 | - |
| 5512 | 5513 | - |
| 5513 | 5514 | - |

## ТЕКСТОВОЕ ОПИСАНИЕ
## местоположения границ населенных пунктов, территориальных зон

| Прохождение границы | | Описание прохождения границы |
|---|---|---|
| от точки | до точки | |
| 1 | 2 | 3 |
| 5514 | 5515 | - |
| 5515 | 5516 | - |
| 5516 | 5517 | - |
| 5517 | 5518 | - |
| 5518 | 5519 | - |
| 5519 | 5520 | - |
| 5520 | 5521 | - |
| 5521 | 5522 | - |
| 5522 | 5523 | - |
| 5523 | 5524 | - |
| 5524 | 5525 | - |
| 5525 | 5526 | - |
| 5526 | 5527 | - |
| 5527 | 5492 | - |
| 5528 | 5529 | - |
| 5529 | 5530 | - |
| 5530 | 5531 | - |
| 5531 | 5528 | - |
| 5532 | 5533 | - |
| 5533 | 5534 | - |
| 5534 | 5535 | - |
| 5535 | 5536 | - |
| 5536 | 5537 | - |
| 5537 | 5538 | - |
| 5538 | 5539 | - |
| 5539 | 5540 | - |
| 5540 | 5541 | - |
| 5541 | 5542 | - |
| 5542 | 5543 | - |
| 5543 | 5544 | - |
| 5544 | 5545 | - |
| 5545 | 5546 | - |
| 5546 | 5547 | - |
| 5547 | 5548 | - |
| 5548 | 5549 | - |
| 5549 | 5550 | - |
| 5550 | 5551 | - |

## ТЕКСТОВОЕ ОПИСАНИЕ
## местоположения границ населенных пунктов, территориальных зон

| Прохождение границы | | Описание прохождения границы |
|---|---|---|
| от точки | до точки | |
| 1 | 2 | 3 |
| 5551 | 5552 | - |
| 5552 | 5553 | - |
| 5553 | 5554 | - |
| 5554 | 5555 | - |
| 5555 | 5556 | - |
| 5556 | 5557 | - |
| 5557 | 5558 | - |
| 5558 | 5559 | - |
| 5559 | 5560 | - |
| 5560 | 5561 | - |
| 5561 | 5562 | - |
| 5562 | 5563 | - |
| 5563 | 5564 | - |
| 5564 | 5532 | - |
| 5565 | 5566 | - |
| 5566 | 5567 | - |
| 5567 | 5568 | - |
| 5568 | 5569 | - |
| 5569 | 5570 | - |
| 5570 | 5571 | - |
| 5571 | 5572 | - |
| 5572 | 5573 | - |
| 5573 | 5574 | - |
| 5574 | 5575 | - |
| 5575 | 5576 | - |
| 5576 | 5577 | - |
| 5577 | 5578 | - |
| 5578 | 5579 | - |
| 5579 | 5580 | - |
| 5580 | 5581 | - |
| 5581 | 5582 | - |
| 5582 | 5583 | - |
| 5583 | 5584 | - |
| 5584 | 5585 | - |
| 5585 | 5586 | - |
| 5586 | 5587 | - |
| 5587 | 5588 | - |

## ТЕКСТОВОЕ ОПИСАНИЕ
## местоположения границ населенных пунктов, территориальных зон

| Прохождение границы | | Описание прохождения границы |
|---|---|---|
| от точки | до точки | |
| 1 | 2 | 3 |
| 5588 | 5589 | - |
| 5589 | 5590 | - |
| 5590 | 5591 | - |
| 5591 | 5592 | - |
| 5592 | 5593 | - |
| 5593 | 5594 | - |
| 5594 | 5595 | - |
| 5595 | 5596 | - |
| 5596 | 5597 | - |
| 5597 | 5598 | - |
| 5598 | 5599 | - |
| 5599 | 5600 | - |
| 5600 | 5601 | - |
| 5601 | 5602 | - |
| 5602 | 5603 | - |
| 5603 | 5604 | - |
| 5604 | 5605 | - |
| 5605 | 5606 | - |
| 5606 | 5607 | - |
| 5607 | 5608 | - |
| 5608 | 5609 | - |
| 5609 | 5610 | - |
| 5610 | 5611 | - |
| 5611 | 5612 | - |
| 5612 | 5613 | - |
| 5613 | 5614 | - |
| 5614 | 5615 | - |
| 5615 | 5616 | - |
| 5616 | 5617 | - |
| 5617 | 5618 | - |
| 5618 | 5619 | - |
| 5619 | 5620 | - |
| 5620 | 5621 | - |
| 5621 | 5622 | - |
| 5622 | 5623 | - |
| 5623 | 5624 | - |
| 5624 | 5625 | - |

## ТЕКСТОВОЕ ОПИСАНИЕ
## местоположения границ населенных пунктов, территориальных зон

| Прохождение границы | | Описание прохождения границы |
|---|---|---|
| от точки | до точки | |
| 1 | 2 | 3 |
| 5625 | 5626 | - |
| 5626 | 5627 | - |
| 5627 | 5628 | - |
| 5628 | 5629 | - |
| 5629 | 5630 | - |
| 5630 | 5631 | - |
| 5631 | 5632 | - |
| 5632 | 5633 | - |
| 5633 | 5634 | - |
| 5634 | 5635 | - |
| 5635 | 5636 | - |
| 5636 | 5637 | - |
| 5637 | 5638 | - |
| 5638 | 5639 | - |
| 5639 | 5640 | - |
| 5640 | 5641 | - |
| 5641 | 5642 | - |
| 5642 | 5643 | - |
| 5643 | 5644 | - |
| 5644 | 5645 | - |
| 5645 | 5646 | - |
| 5646 | 5647 | - |
| 5647 | 5648 | - |
| 5648 | 5649 | - |
| 5649 | 5650 | - |
| 5650 | 5651 | - |
| 5651 | 5652 | - |
| 5652 | 5653 | - |
| 5653 | 5654 | - |
| 5654 | 5655 | - |
| 5655 | 5656 | - |
| 5656 | 5657 | - |
| 5657 | 5658 | - |
| 5658 | 5659 | - |
| 5659 | 5660 | - |
| 5660 | 5661 | - |
| 5661 | 5662 | - |

## ТЕКСТОВОЕ ОПИСАНИЕ
## местоположения границ населенных пунктов, территориальных зон

| Прохождение границы | | Описание прохождения границы |
|---|---|---|
| от точки | до точки | |
| 1 | 2 | 3 |
| 5662 | 5663 | - |
| 5663 | 5664 | - |
| 5664 | 5665 | - |
| 5665 | 5666 | - |
| 5666 | 5667 | - |
| 5667 | 5668 | - |
| 5668 | 5669 | - |
| 5669 | 5670 | - |
| 5670 | 5671 | - |
| 5671 | 5672 | - |
| 5672 | 5673 | - |
| 5673 | 5674 | - |
| 5674 | 5675 | - |
| 5675 | 5676 | - |
| 5676 | 5677 | - |
| 5677 | 5678 | - |
| 5678 | 5679 | - |
| 5679 | 5680 | - |
| 5680 | 5681 | - |
| 5681 | 5682 | - |
| 5682 | 5683 | - |
| 5683 | 5684 | - |
| 5684 | 5685 | - |
| 5685 | 5686 | - |
| 5686 | 5687 | - |
| 5687 | 5688 | - |
| 5688 | 5689 | - |
| 5689 | 5690 | - |
| 5690 | 5691 | - |
| 5691 | 5692 | - |
| 5692 | 5693 | - |
| 5693 | 5694 | - |
| 5694 | 5695 | - |
| 5695 | 5696 | - |
| 5696 | 5697 | - |
| 5697 | 5698 | - |
| 5698 | 5699 | - |

## ТЕКСТОВОЕ ОПИСАНИЕ
## местоположения границ населенных пунктов, территориальных зон

| Прохождение границы | | Описание прохождения границы |
|---|---|---|
| от точки | до точки | |
| 1 | 2 | 3 |
| 5699 | 5700 | - |
| 5700 | 5701 | - |
| 5701 | 5702 | - |
| 5702 | 5703 | - |
| 5703 | 5704 | - |
| 5704 | 5705 | - |
| 5705 | 5706 | - |
| 5706 | 5707 | - |
| 5707 | 5708 | - |
| 5708 | 5709 | - |
| 5709 | 5710 | - |
| 5710 | 5711 | - |
| 5711 | 5712 | - |
| 5712 | 5713 | - |
| 5713 | 5714 | - |
| 5714 | 5715 | - |
| 5715 | 5716 | - |
| 5716 | 5717 | - |
| 5717 | 5718 | - |
| 5718 | 5719 | - |
| 5719 | 5720 | - |
| 5720 | 5721 | - |
| 5721 | 5722 | - |
| 5722 | 5723 | - |
| 5723 | 5724 | - |
| 5724 | 5725 | - |
| 5725 | 5726 | - |
| 5726 | 5727 | - |
| 5727 | 5728 | - |
| 5728 | 5729 | - |
| 5729 | 5730 | - |
| 5730 | 5731 | - |
| 5731 | 5732 | - |
| 5732 | 5733 | - |
| 5733 | 5734 | - |
| 5734 | 5735 | - |
| 5735 | 5736 | - |

## ТЕКСТОВОЕ ОПИСАНИЕ
## местоположения границ населенных пунктов, территориальных зон

| Прохождение границы | | Описание прохождения границы |
|---|---|---|
| от точки | до точки | |
| 1 | 2 | 3 |
| 5736 | 5737 | - |
| 5737 | 5738 | - |
| 5738 | 5739 | - |
| 5739 | 5740 | - |
| 5740 | 5741 | - |
| 5741 | 5742 | - |
| 5742 | 5743 | - |
| 5743 | 5744 | - |
| 5744 | 5745 | - |
| 5745 | 5746 | - |
| 5746 | 5565 | - |
| 5747 | 5748 | - |
| 5748 | 5749 | - |
| 5749 | 5750 | - |
| 5750 | 5751 | - |
| 5751 | 5752 | - |
| 5752 | 5753 | - |
| 5753 | 5754 | - |
| 5754 | 5755 | - |
| 5755 | 5756 | - |
| 5756 | 5757 | - |
| 5757 | 5758 | - |
| 5758 | 5759 | - |
| 5759 | 5760 | - |
| 5760 | 5761 | - |
| 5761 | 5762 | - |
| 5762 | 5763 | - |
| 5763 | 5764 | - |
| 5764 | 5765 | - |
| 5765 | 5766 | - |
| 5766 | 5767 | - |
| 5767 | 5768 | - |
| 5768 | 5769 | - |
| 5769 | 5770 | - |
| 5770 | 5771 | - |
| 5771 | 5772 | - |
| 5772 | 5773 | - |

## ТЕКСТОВОЕ ОПИСАНИЕ
## местоположения границ населенных пунктов, территориальных зон

| Прохождение границы | | Описание прохождения границы |
|---|---|---|
| от точки | до точки | |
| 1 | 2 | 3 |
| 5773 | 5774 | - |
| 5774 | 5775 | - |
| 5775 | 5776 | - |
| 5776 | 5777 | - |
| 5777 | 5778 | - |
| 5778 | 5779 | - |
| 5779 | 5780 | - |
| 5780 | 5781 | - |
| 5781 | 5782 | - |
| 5782 | 5783 | - |
| 5783 | 5784 | - |
| 5784 | 5785 | - |
| 5785 | 5786 | - |
| 5786 | 5787 | - |
| 5787 | 5788 | - |
| 5788 | 5789 | - |
| 5789 | 5790 | - |
| 5790 | 5791 | - |
| 5791 | 5792 | - |
| 5792 | 5793 | - |
| 5793 | 5794 | - |
| 5794 | 5795 | - |
| 5795 | 5796 | - |
| 5796 | 5797 | - |
| 5797 | 5798 | - |
| 5798 | 5799 | - |
| 5799 | 5800 | - |
| 5800 | 5801 | - |
| 5801 | 5802 | - |
| 5802 | 5803 | - |
| 5803 | 5804 | - |
| 5804 | 5805 | - |
| 5805 | 5806 | - |
| 5806 | 5807 | - |
| 5807 | 5747 | - |
| 5808 | 5809 | - |
| 5809 | 5810 | - |

## ТЕКСТОВОЕ ОПИСАНИЕ
## местоположения границ населенных пунктов, территориальных зон

| Прохождение границы | | Описание прохождения границы |
|---|---|---|
| от точки | до точки | |
| 1 | 2 | 3 |
| 5810 | 5811 | - |
| 5811 | 5812 | - |
| 5812 | 5813 | - |
| 5813 | 5814 | - |
| 5814 | 5815 | - |
| 5815 | 5816 | - |
| 5816 | 5817 | - |
| 5817 | 5818 | - |
| 5818 | 5819 | - |
| 5819 | 5820 | - |
| 5820 | 5821 | - |
| 5821 | 5822 | - |
| 5822 | 5823 | - |
| 5823 | 5824 | - |
| 5824 | 5825 | - |
| 5825 | 5826 | - |
| 5826 | 5827 | - |
| 5827 | 5808 | - |
| 5828 | 5829 | - |
| 5829 | 5830 | - |
| 5830 | 5831 | - |
| 5831 | 5832 | - |
| 5832 | 5833 | - |
| 5833 | 5834 | - |
| 5834 | 5835 | - |
| 5835 | 5836 | - |
| 5836 | 5837 | - |
| 5837 | 5838 | - |
| 5838 | 5839 | - |
| 5839 | 5840 | - |
| 5840 | 5828 | - |
| 5841 | 5842 | - |
| 5842 | 5843 | - |
| 5843 | 5844 | - |
| 5844 | 5845 | - |
| 5845 | 5846 | - |
| 5846 | 5847 | - |

## ТЕКСТОВОЕ ОПИСАНИЕ
## местоположения границ населенных пунктов, территориальных зон

| Прохождение границы | | Описание прохождения границы |
|---|---|---|
| от точки | до точки | |
| 1 | 2 | 3 |
| 5847 | 5848 | - |
| 5848 | 5849 | - |
| 5849 | 5850 | - |
| 5850 | 5841 | - |
| 5851 | 5852 | - |
| 5852 | 5853 | - |
| 5853 | 5854 | - |
| 5854 | 5855 | - |
| 5855 | 5856 | - |
| 5856 | 5857 | - |
| 5857 | 5858 | - |
| 5858 | 5859 | - |
| 5859 | 5860 | - |
| 5860 | 5861 | - |
| 5861 | 5862 | - |
| 5862 | 5863 | - |
| 5863 | 5864 | - |
| 5864 | 5865 | - |
| 5865 | 5866 | - |
| 5866 | 5867 | - |
| 5867 | 5868 | - |
| 5868 | 5869 | - |
| 5869 | 5870 | - |
| 5870 | 5871 | - |
| 5871 | 5872 | - |
| 5872 | 5873 | - |
| 5873 | 5874 | - |
| 5874 | 5875 | - |
| 5875 | 5876 | - |
| 5876 | 5877 | - |
| 5877 | 5878 | - |
| 5878 | 5879 | - |
| 5879 | 5880 | - |
| 5880 | 5881 | - |
| 5881 | 5882 | - |
| 5882 | 5883 | - |
| 5883 | 5884 | - |

## ТЕКСТОВОЕ ОПИСАНИЕ
## местоположения границ населенных пунктов, территориальных зон

| Прохождение границы | | Описание прохождения границы |
|---|---|---|
| от точки | до точки | |
| 1 | 2 | 3 |
| 5884 | 5885 | - |
| 5885 | 5886 | - |
| 5886 | 5887 | - |
| 5887 | 5888 | - |
| 5888 | 5889 | - |
| 5889 | 5890 | - |
| 5890 | 5891 | - |
| 5891 | 5892 | - |
| 5892 | 5893 | - |
| 5893 | 5894 | - |
| 5894 | 5895 | - |
| 5895 | 5896 | - |
| 5896 | 5897 | - |
| 5897 | 5898 | - |
| 5898 | 5899 | - |
| 5899 | 5900 | - |
| 5900 | 5901 | - |
| 5901 | 5902 | - |
| 5902 | 5903 | - |
| 5903 | 5904 | - |
| 5904 | 5905 | - |
| 5905 | 5906 | - |
| 5906 | 5907 | - |
| 5907 | 5908 | - |
| 5908 | 5909 | - |
| 5909 | 5910 | - |
| 5910 | 5911 | - |
| 5911 | 5912 | - |
| 5912 | 5913 | - |
| 5913 | 5914 | - |
| 5914 | 5915 | - |
| 5915 | 5916 | - |
| 5916 | 5917 | - |
| 5917 | 5918 | - |
| 5918 | 5919 | - |
| 5919 | 5920 | - |
| 5920 | 5921 | - |

## ТЕКСТОВОЕ ОПИСАНИЕ
## местоположения границ населенных пунктов, территориальных зон

| Прохождение границы | | Описание прохождения границы |
|---|---|---|
| от точки | до точки | |
| 1 | 2 | 3 |
| 5921 | 5922 | - |
| 5922 | 5923 | - |
| 5923 | 5924 | - |
| 5924 | 5925 | - |
| 5925 | 5926 | - |
| 5926 | 5927 | - |
| 5927 | 5928 | - |
| 5928 | 5929 | - |
| 5929 | 5930 | - |
| 5930 | 5931 | - |
| 5931 | 5932 | - |
| 5932 | 5933 | - |
| 5933 | 5934 | - |
| 5934 | 5935 | - |
| 5935 | 5936 | - |
| 5936 | 5937 | - |
| 5937 | 5938 | - |
| 5938 | 5939 | - |
| 5939 | 5940 | - |
| 5940 | 5941 | - |
| 5941 | 5942 | - |
| 5942 | 5943 | - |
| 5943 | 5944 | - |
| 5944 | 5945 | - |
| 5945 | 5946 | - |
| 5946 | 5947 | - |
| 5947 | 5948 | - |
| 5948 | 5949 | - |
| 5949 | 5950 | - |
| 5950 | 5951 | - |
| 5951 | 5952 | - |
| 5952 | 5953 | - |
| 5953 | 5954 | - |
| 5954 | 5955 | - |
| 5955 | 5956 | - |
| 5956 | 5957 | - |
| 5957 | 5958 | - |

## ТЕКСТОВОЕ ОПИСАНИЕ
## местоположения границ населенных пунктов, территориальных зон

| Прохождение границы | | Описание прохождения границы |
|---|---|---|
| от точки | до точки | |
| 1 | 2 | 3 |
| 5958 | 5959 | - |
| 5959 | 5960 | - |
| 5960 | 5961 | - |
| 5961 | 5962 | - |
| 5962 | 5963 | - |
| 5963 | 5964 | - |
| 5964 | 5965 | - |
| 5965 | 5966 | - |
| 5966 | 5967 | - |
| 5967 | 5968 | - |
| 5968 | 5969 | - |
| 5969 | 5970 | - |
| 5970 | 5971 | - |
| 5971 | 5972 | - |
| 5972 | 5973 | - |
| 5973 | 5974 | - |
| 5974 | 5975 | - |
| 5975 | 5976 | - |
| 5976 | 5977 | - |
| 5977 | 5978 | - |
| 5978 | 5979 | - |
| 5979 | 5980 | - |
| 5980 | 5981 | - |
| 5981 | 5982 | - |
| 5982 | 5983 | - |
| 5983 | 5984 | - |
| 5984 | 5985 | - |
| 5985 | 5986 | - |
| 5986 | 5987 | - |
| 5987 | 5988 | - |
| 5988 | 5989 | - |
| 5989 | 5990 | - |
| 5990 | 5991 | - |
| 5991 | 5992 | - |
| 5992 | 5993 | - |
| 5993 | 5994 | - |
| 5994 | 5995 | - |

## ТЕКСТОВОЕ ОПИСАНИЕ
## местоположения границ населенных пунктов, территориальных зон

| Прохождение границы | | Описание прохождения границы |
|---|---|---|
| от точки | до точки | |
| 1 | 2 | 3 |
| 5995 | 5996 | - |
| 5996 | 5997 | - |
| 5997 | 5998 | - |
| 5998 | 5999 | - |
| 5999 | 6000 | - |
| 6000 | 6001 | - |
| 6001 | 6002 | - |
| 6002 | 6003 | - |
| 6003 | 6004 | - |
| 6004 | 6005 | - |
| 6005 | 6006 | - |
| 6006 | 6007 | - |
| 6007 | 6008 | - |
| 6008 | 6009 | - |
| 6009 | 6010 | - |
| 6010 | 6011 | - |
| 6011 | 6012 | - |
| 6012 | 6013 | - |
| 6013 | 6014 | - |
| 6014 | 6015 | - |
| 6015 | 6016 | - |
| 6016 | 6017 | - |
| 6017 | 6018 | - |
| 6018 | 5851 | - |
| 6019 | 6020 | - |
| 6020 | 6021 | - |
| 6021 | 6022 | - |
| 6022 | 6023 | - |
| 6023 | 6024 | - |
| 6024 | 6025 | - |
| 6025 | 6026 | - |
| 6026 | 6027 | - |
| 6027 | 6028 | - |
| 6028 | 6029 | - |
| 6029 | 6019 | - |
| 6030 | 6031 | - |
| 6031 | 6032 | - |

# ТЕКСТОВОЕ ОПИСАНИЕ
## местоположения границ населенных пунктов, территориальных зон

| Прохождение границы | | Описание прохождения границы |
|---|---|---|
| от точки | до точки | |
| 1 | 2 | 3 |
| 6032 | 6033 | - |
| 6033 | 6034 | - |
| 6034 | 6035 | - |
| 6035 | 6036 | - |
| 6036 | 6037 | - |
| 6037 | 6038 | - |
| 6038 | 6039 | - |
| 6039 | 6030 | - |
| 6040 | 6041 | - |
| 6041 | 6042 | - |
| 6042 | 6043 | - |
| 6043 | 6040 | - |
| 6044 | 6045 | - |
| 6045 | 6046 | - |
| 6046 | 6047 | - |
| 6047 | 6048 | - |
| 6048 | 6049 | - |
| 6049 | 6050 | - |
| 6050 | 6051 | - |
| 6051 | 6044 | - |
| 6052 | 6053 | - |
| 6053 | 6054 | - |
| 6054 | 6055 | - |
| 6055 | 6056 | - |
| 6056 | 6057 | - |
| 6057 | 6058 | - |
| 6058 | 6059 | - |
| 6059 | 6060 | - |
| 6060 | 6061 | - |
| 6061 | 6062 | - |
| 6062 | 6063 | - |
| 6063 | 6064 | - |
| 6064 | 6065 | - |
| 6065 | 6066 | - |
| 6066 | 6067 | - |
| 6067 | 6068 | - |
| 6068 | 6069 | - |

## ТЕКСТОВОЕ ОПИСАНИЕ
## местоположения границ населенных пунктов, территориальных зон

| Прохождение границы | | Описание прохождения границы |
|---|---|---|
| от точки | до точки | |
| 1 | 2 | 3 |
| 6069 | 6070 | - |
| 6070 | 6071 | - |
| 6071 | 6072 | - |
| 6072 | 6073 | - |
| 6073 | 6074 | - |
| 6074 | 6075 | - |
| 6075 | 6076 | - |
| 6076 | 6077 | - |
| 6077 | 6078 | - |
| 6078 | 6079 | - |
| 6079 | 6080 | - |
| 6080 | 6081 | - |
| 6081 | 6082 | - |
| 6082 | 6083 | - |
| 6083 | 6084 | - |
| 6084 | 6085 | - |
| 6085 | 6086 | - |
| 6086 | 6087 | - |
| 6087 | 6088 | - |
| 6088 | 6089 | - |
| 6089 | 6090 | - |
| 6090 | 6091 | - |
| 6091 | 6092 | - |
| 6092 | 6093 | - |
| 6093 | 6094 | - |
| 6094 | 6095 | - |
| 6095 | 6096 | - |
| 6096 | 6097 | - |
| 6097 | 6098 | - |
| 6098 | 6099 | - |
| 6099 | 6100 | - |
| 6100 | 6101 | - |
| 6101 | 6102 | - |
| 6102 | 6103 | - |
| 6103 | 6104 | - |
| 6104 | 6105 | - |
| 6105 | 6106 | - |

## ТЕКСТОВОЕ ОПИСАНИЕ
## местоположения границ населенных пунктов, территориальных зон

| Прохождение границы | | Описание прохождения границы |
|---|---|---|
| от точки | до точки | |
| 1 | 2 | 3 |
| 6106 | 6107 | - |
| 6107 | 6108 | - |
| 6108 | 6109 | - |
| 6109 | 6110 | - |
| 6110 | 6111 | - |
| 6111 | 6112 | - |
| 6112 | 6113 | - |
| 6113 | 6114 | - |
| 6114 | 6052 | - |
| 6115 | 6116 | - |
| 6116 | 6117 | - |
| 6117 | 6118 | - |
| 6118 | 6119 | - |
| 6119 | 6120 | - |
| 6120 | 6121 | - |
| 6121 | 6122 | - |
| 6122 | 6123 | - |
| 6123 | 6124 | - |
| 6124 | 6125 | - |
| 6125 | 6126 | - |
| 6126 | 6127 | - |
| 6127 | 6128 | - |
| 6128 | 6129 | - |
| 6129 | 6130 | - |
| 6130 | 6131 | - |
| 6131 | 6132 | - |
| 6132 | 6133 | - |
| 6133 | 6134 | - |
| 6134 | 6135 | - |
| 6135 | 6136 | - |
| 6136 | 6137 | - |
| 6137 | 6138 | - |
| 6138 | 6139 | - |
| 6139 | 6140 | - |
| 6140 | 6141 | - |
| 6141 | 6142 | - |
| 6142 | 6143 | - |

## ТЕКСТОВОЕ ОПИСАНИЕ
## местоположения границ населенных пунктов, территориальных зон

| Прохождение границы | | Описание прохождения границы |
|---|---|---|
| от точки | до точки | |
| 1 | 2 | 3 |
| 6143 | 6144 | - |
| 6144 | 6145 | - |
| 6145 | 6146 | - |
| 6146 | 6147 | - |
| 6147 | 6148 | - |
| 6148 | 6149 | - |
| 6149 | 6150 | - |
| 6150 | 6151 | - |
| 6151 | 6152 | - |
| 6152 | 6153 | - |
| 6153 | 6154 | - |
| 6154 | 6155 | - |
| 6155 | 6156 | - |
| 6156 | 6157 | - |
| 6157 | 6115 | - |
| 6158 | 6159 | - |
| 6159 | 6160 | - |
| 6160 | 6161 | - |
| 6161 | 6162 | - |
| 6162 | 6163 | - |
| 6163 | 6164 | - |
| 6164 | 6165 | - |
| 6165 | 6166 | - |
| 6166 | 6167 | - |
| 6167 | 6168 | - |
| 6168 | 6169 | - |
| 6169 | 6170 | - |
| 6170 | 6171 | - |
| 6171 | 6172 | - |
| 6172 | 6173 | - |
| 6173 | 6174 | - |
| 6174 | 6175 | - |
| 6175 | 6176 | - |
| 6176 | 6177 | - |
| 6177 | 6178 | - |
| 6178 | 6179 | - |
| 6179 | 6180 | - |

## ТЕКСТОВОЕ ОПИСАНИЕ
## местоположения границ населенных пунктов, территориальных зон

| Прохождение границы | | Описание прохождения границы |
|---|---|---|
| от точки | до точки | |
| 1 | 2 | 3 |
| 6180 | 6181 | - |
| 6181 | 6182 | - |
| 6182 | 6183 | - |
| 6183 | 6184 | - |
| 6184 | 6185 | - |
| 6185 | 6186 | - |
| 6186 | 6187 | - |
| 6187 | 6188 | - |
| 6188 | 6189 | - |
| 6189 | 6190 | - |
| 6190 | 6191 | - |
| 6191 | 6192 | - |
| 6192 | 6193 | - |
| 6193 | 6194 | - |
| 6194 | 6195 | - |
| 6195 | 6196 | - |
| 6196 | 6197 | - |
| 6197 | 6198 | - |
| 6198 | 6199 | - |
| 6199 | 6200 | - |
| 6200 | 6158 | - |
| 6201 | 6202 | - |
| 6202 | 6203 | - |
| 6203 | 6204 | - |
| 6204 | 6201 | - |
| 6205 | 6206 | - |
| 6206 | 6207 | - |
| 6207 | 6208 | - |
| 6208 | 6209 | - |
| 6209 | 6210 | - |
| 6210 | 6211 | - |
| 6211 | 6212 | - |
| 6212 | 6213 | - |
| 6213 | 6214 | - |
| 6214 | 6215 | - |
| 6215 | 6216 | - |
| 6216 | 6217 | - |

# ТЕКСТОВОЕ ОПИСАНИЕ
## местоположения границ населенных пунктов, территориальных зон

| Прохождение границы | | Описание прохождения границы |
|---|---|---|
| от точки | до точки | |
| 1 | 2 | 3 |
| 6217 | 6218 | - |
| 6218 | 6219 | - |
| 6219 | 6220 | - |
| 6220 | 6221 | - |
| 6221 | 6222 | - |
| 6222 | 6223 | - |
| 6223 | 6224 | - |
| 6224 | 6225 | - |
| 6225 | 6226 | - |
| 6226 | 6227 | - |
| 6227 | 6228 | - |
| 6228 | 6229 | - |
| 6229 | 6230 | - |
| 6230 | 6231 | - |
| 6231 | 6232 | - |
| 6232 | 6233 | - |
| 6233 | 6234 | - |
| 6234 | 6235 | - |
| 6235 | 6236 | - |
| 6236 | 6237 | - |
| 6237 | 6238 | - |
| 6238 | 6239 | - |
| 6239 | 6240 | - |
| 6240 | 6241 | - |
| 6241 | 6242 | - |
| 6242 | 6243 | - |
| 6243 | 6244 | - |
| 6244 | 6245 | - |
| 6245 | 6246 | - |
| 6246 | 6247 | - |
| 6247 | 6248 | - |
| 6248 | 6249 | - |
| 6249 | 6250 | - |
| 6250 | 6251 | - |
| 6251 | 6252 | - |
| 6252 | 6253 | - |
| 6253 | 6254 | - |

## ТЕКСТОВОЕ ОПИСАНИЕ
## местоположения границ населенных пунктов, территориальных зон

| Прохождение границы | | Описание прохождения границы |
|---|---|---|
| от точки | до точки | |
| 1 | 2 | 3 |
| 6254 | 6255 | - |
| 6255 | 6256 | - |
| 6256 | 6257 | - |
| 6257 | 6258 | - |
| 6258 | 6259 | - |
| 6259 | 6260 | - |
| 6260 | 6261 | - |
| 6261 | 6262 | - |
| 6262 | 6263 | - |
| 6263 | 6264 | - |
| 6264 | 6265 | - |
| 6265 | 6266 | - |
| 6266 | 6267 | - |
| 6267 | 6268 | - |
| 6268 | 6269 | - |
| 6269 | 6270 | - |
| 6270 | 6271 | - |
| 6271 | 6272 | - |
| 6272 | 6273 | - |
| 6273 | 6274 | - |
| 6274 | 6275 | - |
| 6275 | 6276 | - |
| 6276 | 6277 | - |
| 6277 | 6278 | - |
| 6278 | 6279 | - |
| 6279 | 6280 | - |
| 6280 | 6281 | - |
| 6281 | 6282 | - |
| 6282 | 6283 | - |
| 6283 | 6284 | - |
| 6284 | 6285 | - |
| 6285 | 6286 | - |
| 6286 | 6205 | - |
| 6287 | 6288 | - |
| 6288 | 6289 | - |
| 6289 | 6290 | - |
| 6290 | 6291 | - |

## ТЕКСТОВОЕ ОПИСАНИЕ
## местоположения границ населенных пунктов, территориальных зон

| Прохождение границы | | Описание прохождения границы |
|---|---|---|
| от точки | до точки | |
| 1 | 2 | 3 |
| 6291 | 6287 | - |
| 6292 | 6293 | - |
| 6293 | 6294 | - |
| 6294 | 6295 | - |
| 6295 | 6296 | - |
| 6296 | 6297 | - |
| 6297 | 6298 | - |
| 6298 | 6299 | - |
| 6299 | 6300 | - |
| 6300 | 6301 | - |
| 6301 | 6302 | - |
| 6302 | 6303 | - |
| 6303 | 6304 | - |
| 6304 | 6305 | - |
| 6305 | 6306 | - |
| 6306 | 6307 | - |
| 6307 | 6308 | - |
| 6308 | 6309 | - |
| 6309 | 6310 | - |
| 6310 | 6311 | - |
| 6311 | 6292 | - |
| 6312 | 6313 | - |
| 6313 | 6314 | - |
| 6314 | 6315 | - |
| 6315 | 6316 | - |
| 6316 | 6317 | - |
| 6317 | 6318 | - |
| 6318 | 6319 | - |
| 6319 | 6320 | - |
| 6320 | 6321 | - |
| 6321 | 6322 | - |
| 6322 | 6323 | - |
| 6323 | 6324 | - |
| 6324 | 6325 | - |
| 6325 | 6326 | - |
| 6326 | 6327 | - |
| 6327 | 6328 | - |

## ТЕКСТОВОЕ ОПИСАНИЕ
## местоположения границ населенных пунктов, территориальных зон

| Прохождение границы | | Описание прохождения границы |
|---|---|---|
| от точки | до точки | |
| 1 | 2 | 3 |
| 6328 | 6329 | - |
| 6329 | 6330 | - |
| 6330 | 6331 | - |
| 6331 | 6332 | - |
| 6332 | 6333 | - |
| 6333 | 6334 | - |
| 6334 | 6335 | - |
| 6335 | 6336 | - |
| 6336 | 6337 | - |
| 6337 | 6338 | - |
| 6338 | 6339 | - |
| 6339 | 6340 | - |
| 6340 | 6341 | - |
| 6341 | 6342 | - |
| 6342 | 6343 | - |
| 6343 | 6344 | - |
| 6344 | 6345 | - |
| 6345 | 6346 | - |
| 6346 | 6347 | - |
| 6347 | 6348 | - |
| 6348 | 6349 | - |
| 6349 | 6350 | - |
| 6350 | 6351 | - |
| 6351 | 6352 | - |
| 6352 | 6353 | - |
| 6353 | 6354 | - |
| 6354 | 6355 | - |
| 6355 | 6356 | - |
| 6356 | 6357 | - |
| 6357 | 6358 | - |
| 6358 | 6359 | - |
| 6359 | 6360 | - |
| 6360 | 6361 | - |
| 6361 | 6362 | - |
| 6362 | 6363 | - |
| 6363 | 6364 | - |
| 6364 | 6365 | - |

## ТЕКСТОВОЕ ОПИСАНИЕ
## местоположения границ населенных пунктов, территориальных зон

| Прохождение границы | | Описание прохождения границы |
|---|---|---|
| от точки | до точки | |
| 1 | 2 | 3 |
| 6365 | 6366 | - |
| 6366 | 6367 | - |
| 6367 | 6368 | - |
| 6368 | 6369 | - |
| 6369 | 6370 | - |
| 6370 | 6371 | - |
| 6371 | 6372 | - |
| 6372 | 6373 | - |
| 6373 | 6374 | - |
| 6374 | 6375 | - |
| 6375 | 6376 | - |
| 6376 | 6377 | - |
| 6377 | 6378 | - |
| 6378 | 6379 | - |
| 6379 | 6312 | - |
| 6380 | 6381 | - |
| 6381 | 6382 | - |
| 6382 | 6383 | - |
| 6383 | 6384 | - |
| 6384 | 6385 | - |
| 6385 | 6386 | - |
| 6386 | 6387 | - |
| 6387 | 6388 | - |
| 6388 | 6389 | - |
| 6389 | 6390 | - |
| 6390 | 6391 | - |
| 6391 | 6380 | - |
| 6392 | 6393 | - |
| 6393 | 6394 | - |
| 6394 | 6395 | - |
| 6395 | 6396 | - |
| 6396 | 6392 | - |
| 6397 | 6398 | - |
| 6398 | 6399 | - |
| 6399 | 6400 | - |
| 6400 | 6401 | - |
| 6401 | 6402 | - |

## ТЕКСТОВОЕ ОПИСАНИЕ
## местоположения границ населенных пунктов, территориальных зон

| Прохождение границы | | Описание прохождения границы |
|---|---|---|
| от точки | до точки | |
| 1 | 2 | 3 |
| 6402 | 6403 | - |
| 6403 | 6404 | - |
| 6404 | 6405 | - |
| 6405 | 6397 | - |
| 6406 | 6407 | - |
| 6407 | 6408 | - |
| 6408 | 6409 | - |
| 6409 | 6410 | - |
| 6410 | 6411 | - |
| 6411 | 6412 | - |
| 6412 | 6413 | - |
| 6413 | 6414 | - |
| 6414 | 6415 | - |
| 6415 | 6416 | - |
| 6416 | 6417 | - |
| 6417 | 6418 | - |
| 6418 | 6419 | - |
| 6419 | 6406 | - |
| 6420 | 6421 | - |
| 6421 | 6422 | - |
| 6422 | 6423 | - |
| 6423 | 6424 | - |
| 6424 | 6425 | - |
| 6425 | 6426 | - |
| 6426 | 6420 | - |
| 6427 | 6428 | - |
| 6428 | 6429 | - |
| 6429 | 6430 | - |
| 6430 | 6431 | - |
| 6431 | 6432 | - |
| 6432 | 6433 | - |
| 6433 | 6434 | - |
| 6434 | 6435 | - |
| 6435 | 6436 | - |
| 6436 | 6437 | - |
| 6437 | 6438 | - |
| 6438 | 6439 | - |

## ТЕКСТОВОЕ ОПИСАНИЕ
## местоположения границ населенных пунктов, территориальных зон

| Прохождение границы | | Описание прохождения границы |
|---|---|---|
| от точки | до точки | |
| 1 | 2 | 3 |
| 6439 | 6440 | - |
| 6440 | 6441 | - |
| 6441 | 6442 | - |
| 6442 | 6443 | - |
| 6443 | 6444 | - |
| 6444 | 6445 | - |
| 6445 | 6446 | - |
| 6446 | 6447 | - |
| 6447 | 6448 | - |
| 6448 | 6449 | - |
| 6449 | 6450 | - |
| 6450 | 6451 | - |
| 6451 | 6452 | - |
| 6452 | 6453 | - |
| 6453 | 6454 | - |
| 6454 | 6455 | - |
| 6455 | 6456 | - |
| 6456 | 6457 | - |
| 6457 | 6458 | - |
| 6458 | 6459 | - |
| 6459 | 6460 | - |
| 6460 | 6461 | - |
| 6461 | 6462 | - |
| 6462 | 6463 | - |
| 6463 | 6464 | - |
| 6464 | 6465 | - |
| 6465 | 6466 | - |
| 6466 | 6467 | - |
| 6467 | 6468 | - |
| 6468 | 6469 | - |
| 6469 | 6470 | - |
| 6470 | 6471 | - |
| 6471 | 6472 | - |
| 6472 | 6473 | - |
| 6473 | 6474 | - |
| 6474 | 6475 | - |
| 6475 | 6476 | - |

## ТЕКСТОВОЕ ОПИСАНИЕ
## местоположения границ населенных пунктов, территориальных зон

| Прохождение границы | | Описание прохождения границы |
|---|---|---|
| от точки | до точки | |
| 1 | 2 | 3 |
| 6476 | 6477 | - |
| 6477 | 6478 | - |
| 6478 | 6479 | - |
| 6479 | 6480 | - |
| 6480 | 6481 | - |
| 6481 | 6482 | - |
| 6482 | 6483 | - |
| 6483 | 6484 | - |
| 6484 | 6485 | - |
| 6485 | 6486 | - |
| 6486 | 6487 | - |
| 6487 | 6488 | - |
| 6488 | 6489 | - |
| 6489 | 6490 | - |
| 6490 | 6491 | - |
| 6491 | 6492 | - |
| 6492 | 6493 | - |
| 6493 | 6494 | - |
| 6494 | 6495 | - |
| 6495 | 6496 | - |
| 6496 | 6427 | - |
| 6497 | 6498 | - |
| 6498 | 6499 | - |
| 6499 | 6500 | - |
| 6500 | 6501 | - |
| 6501 | 6502 | - |
| 6502 | 6503 | - |
| 6503 | 6504 | - |
| 6504 | 6505 | - |
| 6505 | 6506 | - |
| 6506 | 6507 | - |
| 6507 | 6508 | - |
| 6508 | 6509 | - |
| 6509 | 6510 | - |
| 6510 | 6511 | - |
| 6511 | 6512 | - |
| 6512 | 6513 | - |

## ТЕКСТОВОЕ ОПИСАНИЕ
## местоположения границ населенных пунктов, территориальных зон

| Прохождение границы | | Описание прохождения границы |
|---|---|---|
| от точки | до точки | |
| 1 | 2 | 3 |
| 6513 | 6514 | - |
| 6514 | 6515 | - |
| 6515 | 6497 | - |
| 6516 | 6517 | - |
| 6517 | 6518 | - |
| 6518 | 6519 | - |
| 6519 | 6520 | - |
| 6520 | 6521 | - |
| 6521 | 6522 | - |
| 6522 | 6523 | - |
| 6523 | 6524 | - |
| 6524 | 6525 | - |
| 6525 | 6526 | - |
| 6526 | 6527 | - |
| 6527 | 6528 | - |
| 6528 | 6529 | - |
| 6529 | 6530 | - |
| 6530 | 6531 | - |
| 6531 | 6532 | - |
| 6532 | 6533 | - |
| 6533 | 6534 | - |
| 6534 | 6535 | - |
| 6535 | 6536 | - |
| 6536 | 6537 | - |
| 6537 | 6538 | - |
| 6538 | 6539 | - |
| 6539 | 6540 | - |
| 6540 | 6541 | - |
| 6541 | 6542 | - |
| 6542 | 6543 | - |
| 6543 | 6544 | - |
| 6544 | 6545 | - |
| 6545 | 6546 | - |
| 6546 | 6547 | - |
| 6547 | 6548 | - |
| 6548 | 6549 | - |
| 6549 | 6550 | - |

# ТЕКСТОВОЕ ОПИСАНИЕ
## местоположения границ населенных пунктов, территориальных зон

| Прохождение границы | | Описание прохождения границы |
|---|---|---|
| от точки | до точки | |
| 1 | 2 | 3 |
| 6550 | 6551 | - |
| 6551 | 6552 | - |
| 6552 | 6553 | - |
| 6553 | 6554 | - |
| 6554 | 6555 | - |
| 6555 | 6556 | - |
| 6556 | 6557 | - |
| 6557 | 6558 | - |
| 6558 | 6559 | - |
| 6559 | 6560 | - |
| 6560 | 6561 | - |
| 6561 | 6562 | - |
| 6562 | 6563 | - |
| 6563 | 6564 | - |
| 6564 | 6565 | - |
| 6565 | 6566 | - |
| 6566 | 6567 | - |
| 6567 | 6568 | - |
| 6568 | 6569 | - |
| 6569 | 6570 | - |
| 6570 | 6571 | - |
| 6571 | 6572 | - |
| 6572 | 6573 | - |
| 6573 | 6574 | - |
| 6574 | 6575 | - |
| 6575 | 6576 | - |
| 6576 | 6577 | - |
| 6577 | 6578 | - |
| 6578 | 6579 | - |
| 6579 | 6516 | - |
| 6580 | 6581 | - |
| 6581 | 6582 | - |
| 6582 | 6583 | - |
| 6583 | 6584 | - |
| 6584 | 6585 | - |
| 6585 | 6586 | - |
| 6586 | 6587 | - |

## ТЕКСТОВОЕ ОПИСАНИЕ
## местоположения границ населенных пунктов, территориальных зон

| Прохождение границы | | Описание прохождения границы |
|---|---|---|
| от точки | до точки | |
| 1 | 2 | 3 |
| 6587 | 6588 | - |
| 6588 | 6589 | - |
| 6589 | 6590 | - |
| 6590 | 6591 | - |
| 6591 | 6592 | - |
| 6592 | 6593 | - |
| 6593 | 6580 | - |
| 6594 | 6595 | - |
| 6595 | 6596 | - |
| 6596 | 6597 | - |
| 6597 | 6598 | - |
| 6598 | 6599 | - |
| 6599 | 6600 | - |
| 6600 | 6601 | - |
| 6601 | 6602 | - |
| 6602 | 6603 | - |
| 6603 | 6604 | - |
| 6604 | 6605 | - |
| 6605 | 6606 | - |
| 6606 | 6607 | - |
| 6607 | 6608 | - |
| 6608 | 6609 | - |
| 6609 | 6610 | - |
| 6610 | 6611 | - |
| 6611 | 6612 | - |
| 6612 | 6613 | - |
| 6613 | 6614 | - |
| 6614 | 6615 | - |
| 6615 | 6616 | - |
| 6616 | 6617 | - |
| 6617 | 6618 | - |
| 6618 | 6619 | - |
| 6619 | 6620 | - |
| 6620 | 6621 | - |
| 6621 | 6622 | - |
| 6622 | 6623 | - |
| 6623 | 6624 | - |

## ТЕКСТОВОЕ ОПИСАНИЕ
## местоположения границ населенных пунктов, территориальных зон

| Прохождение границы | | Описание прохождения границы |
|---|---|---|
| от точки | до точки | |
| 1 | 2 | 3 |
| 6624 | 6625 | - |
| 6625 | 6626 | - |
| 6626 | 6627 | - |
| 6627 | 6628 | - |
| 6628 | 6629 | - |
| 6629 | 6630 | - |
| 6630 | 6631 | - |
| 6631 | 6632 | - |
| 6632 | 6633 | - |
| 6633 | 6634 | - |
| 6634 | 6635 | - |
| 6635 | 6636 | - |
| 6636 | 6637 | - |
| 6637 | 6638 | - |
| 6638 | 6639 | - |
| 6639 | 6640 | - |
| 6640 | 6641 | - |
| 6641 | 6642 | - |
| 6642 | 6643 | - |
| 6643 | 6644 | - |
| 6644 | 6645 | - |
| 6645 | 6646 | - |
| 6646 | 6647 | - |
| 6647 | 6648 | - |
| 6648 | 6649 | - |
| 6649 | 6650 | - |
| 6650 | 6651 | - |
| 6651 | 6652 | - |
| 6652 | 6653 | - |
| 6653 | 6654 | - |
| 6654 | 6655 | - |
| 6655 | 6656 | - |
| 6656 | 6657 | - |
| 6657 | 6658 | - |
| 6658 | 6659 | - |
| 6659 | 6660 | - |
| 6660 | 6661 | - |

## ТЕКСТОВОЕ ОПИСАНИЕ
## местоположения границ населенных пунктов, территориальных зон

| Прохождение границы | | Описание прохождения границы |
|---|---|---|
| от точки | до точки | |
| 1 | 2 | 3 |
| 6661 | 6662 | - |
| 6662 | 6663 | - |
| 6663 | 6664 | - |
| 6664 | 6665 | - |
| 6665 | 6666 | - |
| 6666 | 6667 | - |
| 6667 | 6668 | - |
| 6668 | 6669 | - |
| 6669 | 6670 | - |
| 6670 | 6671 | - |
| 6671 | 6672 | - |
| 6672 | 6673 | - |
| 6673 | 6674 | - |
| 6674 | 6675 | - |
| 6675 | 6676 | - |
| 6676 | 6677 | - |
| 6677 | 6678 | - |
| 6678 | 6679 | - |
| 6679 | 6680 | - |
| 6680 | 6681 | - |
| 6681 | 6682 | - |
| 6682 | 6683 | - |
| 6683 | 6684 | - |
| 6684 | 6685 | - |
| 6685 | 6686 | - |
| 6686 | 6687 | - |
| 6687 | 6688 | - |
| 6688 | 6689 | - |
| 6689 | 6690 | - |
| 6690 | 6691 | - |
| 6691 | 6692 | - |
| 6692 | 6693 | - |
| 6693 | 6694 | - |
| 6694 | 6695 | - |
| 6695 | 6696 | - |
| 6696 | 6697 | - |
| 6697 | 6698 | - |

## ТЕКСТОВОЕ ОПИСАНИЕ
## местоположения границ населенных пунктов, территориальных зон

| Прохождение границы | | Описание прохождения границы |
|---|---|---|
| от точки | до точки | |
| 1 | 2 | 3 |
| 6698 | 6699 | - |
| 6699 | 6700 | - |
| 6700 | 6701 | - |
| 6701 | 6702 | - |
| 6702 | 6703 | - |
| 6703 | 6704 | - |
| 6704 | 6705 | - |
| 6705 | 6706 | - |
| 6706 | 6707 | - |
| 6707 | 6708 | - |
| 6708 | 6709 | - |
| 6709 | 6710 | - |
| 6710 | 6711 | - |
| 6711 | 6712 | - |
| 6712 | 6713 | - |
| 6713 | 6714 | - |
| 6714 | 6715 | - |
| 6715 | 6716 | - |
| 6716 | 6717 | - |
| 6717 | 6718 | - |
| 6718 | 6719 | - |
| 6719 | 6720 | - |
| 6720 | 6721 | - |
| 6721 | 6722 | - |
| 6722 | 6723 | - |
| 6723 | 6724 | - |
| 6724 | 6725 | - |
| 6725 | 6726 | - |
| 6726 | 6727 | - |
| 6727 | 6728 | - |
| 6728 | 6729 | - |
| 6729 | 6730 | - |
| 6730 | 6731 | - |
| 6731 | 6732 | - |
| 6732 | 6733 | - |
| 6733 | 6734 | - |
| 6734 | 6735 | - |

## ТЕКСТОВОЕ ОПИСАНИЕ
## местоположения границ населенных пунктов, территориальных зон

| Прохождение границы | | Описание прохождения границы |
|---|---|---|
| от точки | до точки | |
| 1 | 2 | 3 |
| 6735 | 6736 | - |
| 6736 | 6737 | - |
| 6737 | 6738 | - |
| 6738 | 6739 | - |
| 6739 | 6740 | - |
| 6740 | 6741 | - |
| 6741 | 6742 | - |
| 6742 | 6743 | - |
| 6743 | 6744 | - |
| 6744 | 6745 | - |
| 6745 | 6746 | - |
| 6746 | 6747 | - |
| 6747 | 6748 | - |
| 6748 | 6749 | - |
| 6749 | 6750 | - |
| 6750 | 6751 | - |
| 6751 | 6752 | - |
| 6752 | 6753 | - |
| 6753 | 6754 | - |
| 6754 | 6755 | - |
| 6755 | 6756 | - |
| 6756 | 6757 | - |
| 6757 | 6758 | - |
| 6758 | 6759 | - |
| 6759 | 6760 | - |
| 6760 | 6594 | - |
| 6761 | 6762 | - |
| 6762 | 6763 | - |
| 6763 | 6764 | - |
| 6764 | 6765 | - |
| 6765 | 6766 | - |
| 6766 | 6767 | - |
| 6767 | 6768 | - |
| 6768 | 6769 | - |
| 6769 | 6770 | - |
| 6770 | 6771 | - |
| 6771 | 6772 | - |

## ТЕКСТОВОЕ ОПИСАНИЕ
## местоположения границ населенных пунктов, территориальных зон

| Прохождение границы | | Описание прохождения границы |
|---|---|---|
| от точки | до точки | |
| 1 | 2 | 3 |
| 6772 | 6773 | - |
| 6773 | 6774 | - |
| 6774 | 6775 | - |
| 6775 | 6776 | - |
| 6776 | 6777 | - |
| 6777 | 6778 | - |
| 6778 | 6779 | - |
| 6779 | 6780 | - |
| 6780 | 6781 | - |
| 6781 | 6782 | - |
| 6782 | 6783 | - |
| 6783 | 6784 | - |
| 6784 | 6785 | - |
| 6785 | 6786 | - |
| 6786 | 6787 | - |
| 6787 | 6788 | - |
| 6788 | 6789 | - |
| 6789 | 6790 | - |
| 6790 | 6791 | - |
| 6791 | 6792 | - |
| 6792 | 6761 | - |
| 6793 | 6794 | - |
| 6794 | 6795 | - |
| 6795 | 6796 | - |
| 6796 | 6797 | - |
| 6797 | 6798 | - |
| 6798 | 6799 | - |
| 6799 | 6800 | - |
| 6800 | 6801 | - |
| 6801 | 6802 | - |
| 6802 | 6803 | - |
| 6803 | 6804 | - |
| 6804 | 6805 | - |
| 6805 | 6806 | - |
| 6806 | 6807 | - |
| 6807 | 6808 | - |
| 6808 | 6809 | - |

# ТЕКСТОВОЕ ОПИСАНИЕ
## местоположения границ населенных пунктов, территориальных зон

| Прохождение границы | | Описание прохождения границы |
|---|---|---|
| от точки | до точки | |
| 1 | 2 | 3 |
| 6809 | 6810 | - |
| 6810 | 6811 | - |
| 6811 | 6812 | - |
| 6812 | 6793 | - |
| 6813 | 6814 | - |
| 6814 | 6815 | - |
| 6815 | 6816 | - |
| 6816 | 6817 | - |
| 6817 | 6818 | - |
| 6818 | 6819 | - |
| 6819 | 6820 | - |
| 6820 | 6821 | - |
| 6821 | 6822 | - |
| 6822 | 6823 | - |
| 6823 | 6824 | - |
| 6824 | 6825 | - |
| 6825 | 6826 | - |
| 6826 | 6827 | - |
| 6827 | 6828 | - |
| 6828 | 6829 | - |
| 6829 | 6830 | - |
| 6830 | 6831 | - |
| 6831 | 6832 | - |
| 6832 | 6833 | - |
| 6833 | 6834 | - |
| 6834 | 6835 | - |
| 6835 | 6836 | - |
| 6836 | 6837 | - |
| 6837 | 6838 | - |
| 6838 | 6839 | - |
| 6839 | 6840 | - |
| 6840 | 6841 | - |
| 6841 | 6842 | - |
| 6842 | 6843 | - |
| 6843 | 6844 | - |
| 6844 | 6845 | - |
| 6845 | 6846 | - |

## ТЕКСТОВОЕ ОПИСАНИЕ
## местоположения границ населенных пунктов, территориальных зон

| Прохождение границы | | Описание прохождения границы |
|---|---|---|
| от точки | до точки | |
| 1 | 2 | 3 |
| 6846 | 6847 | - |
| 6847 | 6848 | - |
| 6848 | 6849 | - |
| 6849 | 6850 | - |
| 6850 | 6851 | - |
| 6851 | 6813 | - |
| 6852 | 6853 | - |
| 6853 | 6854 | - |
| 6854 | 6855 | - |
| 6855 | 6856 | - |
| 6856 | 6857 | - |
| 6857 | 6858 | - |
| 6858 | 6859 | - |
| 6859 | 6860 | - |
| 6860 | 6861 | - |
| 6861 | 6862 | - |
| 6862 | 6863 | - |
| 6863 | 6864 | - |
| 6864 | 6865 | - |
| 6865 | 6866 | - |
| 6866 | 6867 | - |
| 6867 | 6868 | - |
| 6868 | 6869 | - |
| 6869 | 6852 | - |
| 6870 | 6871 | - |
| 6871 | 6872 | - |
| 6872 | 6873 | - |
| 6873 | 6874 | - |
| 6874 | 6875 | - |
| 6875 | 6876 | - |
| 6876 | 6877 | - |
| 6877 | 6878 | - |
| 6878 | 6879 | - |
| 6879 | 6880 | - |
| 6880 | 6881 | - |
| 6881 | 6882 | - |
| 6882 | 6883 | - |

## ТЕКСТОВОЕ ОПИСАНИЕ
## местоположения границ населенных пунктов, территориальных зон

| Прохождение границы | | Описание прохождения границы |
|---|---|---|
| от точки | до точки | |
| 1 | 2 | 3 |
| 6883 | 6884 | - |
| 6884 | 6885 | - |
| 6885 | 6886 | - |
| 6886 | 6887 | - |
| 6887 | 6870 | - |
| 6888 | 6889 | - |
| 6889 | 6890 | - |
| 6890 | 6891 | - |
| 6891 | 6892 | - |
| 6892 | 6893 | - |
| 6893 | 6894 | - |
| 6894 | 6895 | - |
| 6895 | 6896 | - |
| 6896 | 6897 | - |
| 6897 | 6898 | - |
| 6898 | 6899 | - |
| 6899 | 6900 | - |
| 6900 | 6901 | - |
| 6901 | 6902 | - |
| 6902 | 6903 | - |
| 6903 | 6888 | - |
| 6904 | 6905 | - |
| 6905 | 6906 | - |
| 6906 | 6907 | - |
| 6907 | 6908 | - |
| 6908 | 6909 | - |
| 6909 | 6910 | - |
| 6910 | 6911 | - |
| 6911 | 6912 | - |
| 6912 | 6913 | - |
| 6913 | 6914 | - |
| 6914 | 6915 | - |
| 6915 | 6916 | - |
| 6916 | 6917 | - |
| 6917 | 6904 | - |
| 6918 | 6919 | - |
| 6919 | 6920 | - |

## ТЕКСТОВОЕ ОПИСАНИЕ
## местоположения границ населенных пунктов, территориальных зон

| Прохождение границы | | Описание прохождения границы |
|---|---|---|
| от точки | до точки | |
| 1 | 2 | 3 |
| 6920 | 6921 | - |
| 6921 | 6922 | - |
| 6922 | 6923 | - |
| 6923 | 6924 | - |
| 6924 | 6918 | - |
| 6925 | 6926 | - |
| 6926 | 6927 | - |
| 6927 | 6928 | - |
| 6928 | 6929 | - |
| 6929 | 6925 | - |
| 6930 | 6931 | - |
| 6931 | 6932 | - |
| 6932 | 6933 | - |
| 6933 | 6934 | - |
| 6934 | 6935 | - |
| 6935 | 6930 | - |
| 6936 | 6937 | - |
| 6937 | 6938 | - |
| 6938 | 6939 | - |
| 6939 | 6940 | - |
| 6940 | 6936 | - |
| 6941 | 6942 | - |
| 6942 | 6943 | - |
| 6943 | 6944 | - |
| 6944 | 6941 | - |
| 6945 | 6946 | - |
| 6946 | 6947 | - |
| 6947 | 6948 | - |
| 6948 | 6949 | - |
| 6949 | 6945 | - |
| 6950 | 6951 | - |
| 6951 | 6952 | - |
| 6952 | 6953 | - |
| 6953 | 6954 | - |
| 6954 | 6955 | - |
| 6955 | 6956 | - |
| 6956 | 6957 | - |

## ТЕКСТОВОЕ ОПИСАНИЕ
## местоположения границ населенных пунктов, территориальных зон

| Прохождение границы | | Описание прохождения границы |
|---|---|---|
| от точки | до точки | |
| 1 | 2 | 3 |
| 6957 | 6958 | - |
| 6958 | 6959 | - |
| 6959 | 6960 | - |
| 6960 | 6950 | - |
| 6961 | 6962 | - |
| 6962 | 6963 | - |
| 6963 | 6964 | - |
| 6964 | 6965 | - |
| 6965 | 6966 | - |
| 6966 | 6967 | - |
| 6967 | 6968 | - |
| 6968 | 6969 | - |
| 6969 | 6970 | - |
| 6970 | 6971 | - |
| 6971 | 6961 | - |
| 6972 | 6973 | - |
| 6973 | 6974 | - |
| 6974 | 6975 | - |
| 6975 | 6976 | - |
| 6976 | 6977 | - |
| 6977 | 6978 | - |
| 6978 | 6979 | - |
| 6979 | 6980 | - |
| 6980 | 6981 | - |
| 6981 | 6982 | - |
| 6982 | 6983 | - |
| 6983 | 6984 | - |
| 6984 | 6985 | - |
| 6985 | 6986 | - |
| 6986 | 6987 | - |
| 6987 | 6972 | - |
| 6988 | 6989 | - |
| 6989 | 6990 | - |
| 6990 | 6991 | - |
| 6991 | 6992 | - |
| 6992 | 6993 | - |
| 6993 | 6994 | - |

# ТЕКСТОВОЕ ОПИСАНИЕ
## местоположения границ населенных пунктов, территориальных зон

| Прохождение границы | | Описание прохождения границы |
|---|---|---|
| от точки | до точки | |
| 1 | 2 | 3 |
| 6994 | 6988 | - |
| 6995 | 6996 | - |
| 6996 | 6997 | - |
| 6997 | 6998 | - |
| 6998 | 6995 | - |
| 6999 | 7000 | - |
| 7000 | 7001 | - |
| 7001 | 7002 | - |
| 7002 | 7003 | - |
| 7003 | 7004 | - |
| 7004 | 7005 | - |
| 7005 | 7006 | - |
| 7006 | 7007 | - |
| 7007 | 7008 | - |
| 7008 | 7009 | - |
| 7009 | 7010 | - |
| 7010 | 7011 | - |
| 7011 | 7012 | - |
| 7012 | 7013 | - |
| 7013 | 7014 | - |
| 7014 | 7015 | - |
| 7015 | 7016 | - |
| 7016 | 7017 | - |
| 7017 | 7018 | - |
| 7018 | 7019 | - |
| 7019 | 7020 | - |
| 7020 | 7021 | - |
| 7021 | 7022 | - |
| 7022 | 7023 | - |
| 7023 | 6999 | - |
| 7024 | 7025 | - |
| 7025 | 7026 | - |
| 7026 | 7027 | - |
| 7027 | 7028 | - |
| 7028 | 7029 | - |
| 7029 | 7030 | - |
| 7030 | 7031 | - |

## ТЕКСТОВОЕ ОПИСАНИЕ
## местоположения границ населенных пунктов, территориальных зон

| Прохождение границы | | Описание прохождения границы |
|---|---|---|
| от точки | до точки | |
| 1 | 2 | 3 |
| 7031 | 7032 | - |
| 7032 | 7024 | - |
| 7033 | 7034 | - |
| 7034 | 7035 | - |
| 7035 | 7033 | - |
| 7036 | 7037 | - |
| 7037 | 7038 | - |
| 7038 | 7039 | - |
| 7039 | 7040 | - |
| 7040 | 7041 | - |
| 7041 | 7042 | - |
| 7042 | 7043 | - |
| 7043 | 7044 | - |
| 7044 | 7045 | - |
| 7045 | 7046 | - |
| 7046 | 7047 | - |
| 7047 | 7048 | - |
| 7048 | 7049 | - |
| 7049 | 7050 | - |
| 7050 | 7051 | - |
| 7051 | 7052 | - |
| 7052 | 7053 | - |
| 7053 | 7054 | - |
| 7054 | 7055 | - |
| 7055 | 7056 | - |
| 7056 | 7057 | - |
| 7057 | 7058 | - |
| 7058 | 7059 | - |
| 7059 | 7060 | - |
| 7060 | 7061 | - |
| 7061 | 7062 | - |
| 7062 | 7063 | - |
| 7063 | 7064 | - |
| 7064 | 7065 | - |
| 7065 | 7066 | - |
| 7066 | 7067 | - |
| 7067 | 7068 | - |

## ТЕКСТОВОЕ ОПИСАНИЕ
## местоположения границ населенных пунктов, территориальных зон

| Прохождение границы | | Описание прохождения границы |
|---|---|---|
| от точки | до точки | |
| 1 | 2 | 3 |
| 7068 | 7069 | - |
| 7069 | 7070 | - |
| 7070 | 7071 | - |
| 7071 | 7072 | - |
| 7072 | 7073 | - |
| 7073 | 7074 | - |
| 7074 | 7075 | - |
| 7075 | 7076 | - |
| 7076 | 7077 | - |
| 7077 | 7078 | - |
| 7078 | 7079 | - |
| 7079 | 7080 | - |
| 7080 | 7081 | - |
| 7081 | 7082 | - |
| 7082 | 7083 | - |
| 7083 | 7084 | - |
| 7084 | 7085 | - |
| 7085 | 7086 | - |
| 7086 | 7087 | - |
| 7087 | 7088 | - |
| 7088 | 7089 | - |
| 7089 | 7090 | - |
| 7090 | 7091 | - |
| 7091 | 7092 | - |
| 7092 | 7093 | - |
| 7093 | 7094 | - |
| 7094 | 7095 | - |
| 7095 | 7096 | - |
| 7096 | 7097 | - |
| 7097 | 7098 | - |
| 7098 | 7099 | - |
| 7099 | 7100 | - |
| 7100 | 7101 | - |
| 7101 | 7102 | - |
| 7102 | 7103 | - |
| 7103 | 7104 | - |
| 7104 | 7105 | - |

## ТЕКСТОВОЕ ОПИСАНИЕ
## местоположения границ населенных пунктов, территориальных зон

| Прохождение границы | | Описание прохождения границы |
|---|---|---|
| от точки | до точки | |
| 1 | 2 | 3 |
| 7105 | 7106 | - |
| 7106 | 7107 | - |
| 7107 | 7108 | - |
| 7108 | 7109 | - |
| 7109 | 7110 | - |
| 7110 | 7111 | - |
| 7111 | 7112 | - |
| 7112 | 7113 | - |
| 7113 | 7114 | - |
| 7114 | 7115 | - |
| 7115 | 7116 | - |
| 7116 | 7117 | - |
| 7117 | 7118 | - |
| 7118 | 7119 | - |
| 7119 | 7120 | - |
| 7120 | 7121 | - |
| 7121 | 7122 | - |
| 7122 | 7123 | - |
| 7123 | 7124 | - |
| 7124 | 7125 | - |
| 7125 | 7126 | - |
| 7126 | 7127 | - |
| 7127 | 7128 | - |
| 7128 | 7129 | - |
| 7129 | 7130 | - |
| 7130 | 7131 | - |
| 7131 | 7132 | - |
| 7132 | 7133 | - |
| 7133 | 7134 | - |
| 7134 | 7135 | - |
| 7135 | 7136 | - |
| 7136 | 7137 | - |
| 7137 | 7138 | - |
| 7138 | 7139 | - |
| 7139 | 7140 | - |
| 7140 | 7141 | - |
| 7141 | 7142 | - |

## ТЕКСТОВОЕ ОПИСАНИЕ
## местоположения границ населенных пунктов, территориальных зон

| Прохождение границы | | Описание прохождения границы |
|---|---|---|
| от точки | до точки | |
| 1 | 2 | 3 |
| 7142 | 7143 | - |
| 7143 | 7144 | - |
| 7144 | 7145 | - |
| 7145 | 7146 | - |
| 7146 | 7147 | - |
| 7147 | 7148 | - |
| 7148 | 7149 | - |
| 7149 | 7150 | - |
| 7150 | 7151 | - |
| 7151 | 7152 | - |
| 7152 | 7153 | - |
| 7153 | 7154 | - |
| 7154 | 7155 | - |
| 7155 | 7156 | - |
| 7156 | 7157 | - |
| 7157 | 7158 | - |
| 7158 | 7159 | - |
| 7159 | 7160 | - |
| 7160 | 7161 | - |
| 7161 | 7162 | - |
| 7162 | 7163 | - |
| 7163 | 7164 | - |
| 7164 | 7165 | - |
| 7165 | 7166 | - |
| 7166 | 7167 | - |
| 7167 | 7168 | - |
| 7168 | 7169 | - |
| 7169 | 7170 | - |
| 7170 | 7171 | - |
| 7171 | 7172 | - |
| 7172 | 7173 | - |
| 7173 | 7174 | - |
| 7174 | 7175 | - |
| 7175 | 7176 | - |
| 7176 | 7177 | - |
| 7177 | 7178 | - |
| 7178 | 7179 | - |

## ТЕКСТОВОЕ ОПИСАНИЕ
## местоположения границ населенных пунктов, территориальных зон

| Прохождение границы | | Описание прохождения границы |
|---|---|---|
| от точки | до точки | |
| 1 | 2 | 3 |
| 7179 | 7180 | - |
| 7180 | 7181 | - |
| 7181 | 7182 | - |
| 7182 | 7183 | - |
| 7183 | 7184 | - |
| 7184 | 7185 | - |
| 7185 | 7186 | - |
| 7186 | 7187 | - |
| 7187 | 7188 | - |
| 7188 | 7189 | - |
| 7189 | 7190 | - |
| 7190 | 7191 | - |
| 7191 | 7192 | - |
| 7192 | 7193 | - |
| 7193 | 7194 | - |
| 7194 | 7195 | - |
| 7195 | 7196 | - |
| 7196 | 7197 | - |
| 7197 | 7198 | - |
| 7198 | 7199 | - |
| 7199 | 7200 | - |
| 7200 | 7201 | - |
| 7201 | 7202 | - |
| 7202 | 7203 | - |
| 7203 | 7204 | - |
| 7204 | 7205 | - |
| 7205 | 7206 | - |
| 7206 | 7207 | - |
| 7207 | 7208 | - |
| 7208 | 7209 | - |
| 7209 | 7210 | - |
| 7210 | 7211 | - |
| 7211 | 7212 | - |
| 7212 | 7213 | - |
| 7213 | 7214 | - |
| 7214 | 7215 | - |
| 7215 | 7216 | - |

## ТЕКСТОВОЕ ОПИСАНИЕ
## местоположения границ населенных пунктов, территориальных зон

| Прохождение границы | | Описание прохождения границы |
|---|---|---|
| от точки | до точки | |
| 1 | 2 | 3 |
| 7216 | 7217 | - |
| 7217 | 7218 | - |
| 7218 | 7219 | - |
| 7219 | 7220 | - |
| 7220 | 7221 | - |
| 7221 | 7222 | - |
| 7222 | 7223 | - |
| 7223 | 7224 | - |
| 7224 | 7225 | - |
| 7225 | 7226 | - |
| 7226 | 7227 | - |
| 7227 | 7228 | - |
| 7228 | 7229 | - |
| 7229 | 7230 | - |
| 7230 | 7231 | - |
| 7231 | 7232 | - |
| 7232 | 7233 | - |
| 7233 | 7234 | - |
| 7234 | 7235 | - |
| 7235 | 7236 | - |
| 7236 | 7237 | - |
| 7237 | 7238 | - |
| 7238 | 7239 | - |
| 7239 | 7240 | - |
| 7240 | 7241 | - |
| 7241 | 7242 | - |
| 7242 | 7243 | - |
| 7243 | 7244 | - |
| 7244 | 7245 | - |
| 7245 | 7246 | - |
| 7246 | 7247 | - |
| 7247 | 7248 | - |
| 7248 | 7249 | - |
| 7249 | 7250 | - |
| 7250 | 7251 | - |
| 7251 | 7252 | - |
| 7252 | 7253 | - |

## ТЕКСТОВОЕ ОПИСАНИЕ
## местоположения границ населенных пунктов, территориальных зон

| Прохождение границы | | Описание прохождения границы |
|---|---|---|
| от точки | до точки | |
| 1 | 2 | 3 |
| 7253 | 7254 | - |
| 7254 | 7255 | - |
| 7255 | 7256 | - |
| 7256 | 7257 | - |
| 7257 | 7258 | - |
| 7258 | 7259 | - |
| 7259 | 7260 | - |
| 7260 | 7261 | - |
| 7261 | 7262 | - |
| 7262 | 7263 | - |
| 7263 | 7264 | - |
| 7264 | 7265 | - |
| 7265 | 7266 | - |
| 7266 | 7267 | - |
| 7267 | 7268 | - |
| 7268 | 7269 | - |
| 7269 | 7270 | - |
| 7270 | 7271 | - |
| 7271 | 7272 | - |
| 7272 | 7273 | - |
| 7273 | 7274 | - |
| 7274 | 7275 | - |
| 7275 | 7276 | - |
| 7276 | 7277 | - |
| 7277 | 7278 | - |
| 7278 | 7279 | - |
| 7279 | 7280 | - |
| 7280 | 7281 | - |
| 7281 | 7282 | - |
| 7282 | 7283 | - |
| 7283 | 7284 | - |
| 7284 | 7285 | - |
| 7285 | 7286 | - |
| 7286 | 7287 | - |
| 7287 | 7288 | - |
| 7288 | 7289 | - |
| 7289 | 7290 | - |

## ТЕКСТОВОЕ ОПИСАНИЕ
## местоположения границ населенных пунктов, территориальных зон

| Прохождение границы | | Описание прохождения границы |
|---|---|---|
| от точки | до точки | |
| 1 | 2 | 3 |
| 7290 | 7291 | - |
| 7291 | 7292 | - |
| 7292 | 7293 | - |
| 7293 | 7294 | - |
| 7294 | 7295 | - |
| 7295 | 7296 | - |
| 7296 | 7297 | - |
| 7297 | 7298 | - |
| 7298 | 7299 | - |
| 7299 | 7300 | - |
| 7300 | 7301 | - |
| 7301 | 7302 | - |
| 7302 | 7303 | - |
| 7303 | 7304 | - |
| 7304 | 7305 | - |
| 7305 | 7306 | - |
| 7306 | 7307 | - |
| 7307 | 7308 | - |
| 7308 | 7309 | - |
| 7309 | 7310 | - |
| 7310 | 7311 | - |
| 7311 | 7312 | - |
| 7312 | 7313 | - |
| 7313 | 7314 | - |
| 7314 | 7315 | - |
| 7315 | 7316 | - |
| 7316 | 7317 | - |
| 7317 | 7318 | - |
| 7318 | 7319 | - |
| 7319 | 7320 | - |
| 7320 | 7321 | - |
| 7321 | 7322 | - |
| 7322 | 7323 | - |
| 7323 | 7324 | - |
| 7324 | 7325 | - |
| 7325 | 7326 | - |
| 7326 | 7327 | - |

## ТЕКСТОВОЕ ОПИСАНИЕ
## местоположения границ населенных пунктов, территориальных зон

| Прохождение границы | | Описание прохождения границы |
|---|---|---|
| от точки | до точки | |
| 1 | 2 | 3 |
| 7327 | 7328 | - |
| 7328 | 7329 | - |
| 7329 | 7330 | - |
| 7330 | 7331 | - |
| 7331 | 7332 | - |
| 7332 | 7333 | - |
| 7333 | 7334 | - |
| 7334 | 7335 | - |
| 7335 | 7336 | - |
| 7336 | 7337 | - |
| 7337 | 7338 | - |
| 7338 | 7339 | - |
| 7339 | 7340 | - |
| 7340 | 7341 | - |
| 7341 | 7342 | - |
| 7342 | 7343 | - |
| 7343 | 7344 | - |
| 7344 | 7345 | - |
| 7345 | 7346 | - |
| 7346 | 7347 | - |
| 7347 | 7348 | - |
| 7348 | 7349 | - |
| 7349 | 7350 | - |
| 7350 | 7351 | - |
| 7351 | 7352 | - |
| 7352 | 7353 | - |
| 7353 | 7354 | - |
| 7354 | 7355 | - |
| 7355 | 7356 | - |
| 7356 | 7357 | - |
| 7357 | 7358 | - |
| 7358 | 7359 | - |
| 7359 | 7360 | - |
| 7360 | 7361 | - |
| 7361 | 7362 | - |
| 7362 | 7363 | - |
| 7363 | 7364 | - |

## ТЕКСТОВОЕ ОПИСАНИЕ
## местоположения границ населенных пунктов, территориальных зон

| Прохождение границы | | Описание прохождения границы |
|---|---|---|
| от точки | до точки | |
| 1 | 2 | 3 |
| 7364 | 7365 | - |
| 7365 | 7366 | - |
| 7366 | 7367 | - |
| 7367 | 7368 | - |
| 7368 | 7369 | - |
| 7369 | 7370 | - |
| 7370 | 7371 | - |
| 7371 | 7372 | - |
| 7372 | 7373 | - |
| 7373 | 7374 | - |
| 7374 | 7375 | - |
| 7375 | 7376 | - |
| 7376 | 7377 | - |
| 7377 | 7378 | - |
| 7378 | 7379 | - |
| 7379 | 7380 | - |
| 7380 | 7381 | - |
| 7381 | 7382 | - |
| 7382 | 7036 | - |
| 7383 | 7384 | - |
| 7384 | 7385 | - |
| 7385 | 7386 | - |
| 7386 | 7387 | - |
| 7387 | 7388 | - |
| 7388 | 7389 | - |
| 7389 | 7390 | - |
| 7390 | 7391 | - |
| 7391 | 7392 | - |
| 7392 | 7393 | - |
| 7393 | 7394 | - |
| 7394 | 7395 | - |
| 7395 | 7396 | - |
| 7396 | 7397 | - |
| 7397 | 7398 | - |
| 7398 | 7399 | - |
| 7399 | 7400 | - |
| 7400 | 7401 | - |

# ТЕКСТОВОЕ ОПИСАНИЕ
## местоположения границ населенных пунктов, территориальных зон

| Прохождение границы | | Описание прохождения границы |
|---|---|---|
| от точки | до точки | |
| 1 | 2 | 3 |
| 7401 | 7402 | - |
| 7402 | 7403 | - |
| 7403 | 7404 | - |
| 7404 | 7405 | - |
| 7405 | 7406 | - |
| 7406 | 7407 | - |
| 7407 | 7408 | - |
| 7408 | 7409 | - |
| 7409 | 7410 | - |
| 7410 | 7411 | - |
| 7411 | 7412 | - |
| 7412 | 7413 | - |
| 7413 | 7414 | - |
| 7414 | 7415 | - |
| 7415 | 7416 | - |
| 7416 | 7417 | - |
| 7417 | 7418 | - |
| 7418 | 7419 | - |
| 7419 | 7420 | - |
| 7420 | 7421 | - |
| 7421 | 7422 | - |
| 7422 | 7423 | - |
| 7423 | 7424 | - |
| 7424 | 7425 | - |
| 7425 | 7426 | - |
| 7426 | 7427 | - |
| 7427 | 7428 | - |
| 7428 | 7429 | - |
| 7429 | 7430 | - |
| 7430 | 7431 | - |
| 7431 | 7432 | - |
| 7432 | 7433 | - |
| 7433 | 7434 | - |
| 7434 | 7435 | - |
| 7435 | 7436 | - |
| 7436 | 7437 | - |
| 7437 | 7438 | - |

## ТЕКСТОВОЕ ОПИСАНИЕ
## местоположения границ населенных пунктов, территориальных зон

| Прохождение границы | | Описание прохождения границы |
|---|---|---|
| от точки | до точки | |
| 1 | 2 | 3 |
| 7438 | 7439 | - |
| 7439 | 7440 | - |
| 7440 | 7441 | - |
| 7441 | 7442 | - |
| 7442 | 7443 | - |
| 7443 | 7444 | - |
| 7444 | 7445 | - |
| 7445 | 7446 | - |
| 7446 | 7447 | - |
| 7447 | 7448 | - |
| 7448 | 7449 | - |
| 7449 | 7450 | - |
| 7450 | 7451 | - |
| 7451 | 7452 | - |
| 7452 | 7453 | - |
| 7453 | 7454 | - |
| 7454 | 7455 | - |
| 7455 | 7456 | - |
| 7456 | 7457 | - |
| 7457 | 7458 | - |
| 7458 | 7459 | - |
| 7459 | 7460 | - |
| 7460 | 7461 | - |
| 7461 | 7462 | - |
| 7462 | 7463 | - |
| 7463 | 7464 | - |
| 7464 | 7465 | - |
| 7465 | 7466 | - |
| 7466 | 7467 | - |
| 7467 | 7468 | - |
| 7468 | 7469 | - |
| 7469 | 7470 | - |
| 7470 | 7471 | - |
| 7471 | 7472 | - |
| 7472 | 7473 | - |
| 7473 | 7474 | - |
| 7474 | 7475 | - |

## ТЕКСТОВОЕ ОПИСАНИЕ
## местоположения границ населенных пунктов, территориальных зон

| Прохождение границы | | Описание прохождения границы |
|---|---|---|
| от точки | до точки | |
| 1 | 2 | 3 |
| 7475 | 7476 | - |
| 7476 | 7477 | - |
| 7477 | 7478 | - |
| 7478 | 7479 | - |
| 7479 | 7480 | - |
| 7480 | 7481 | - |
| 7481 | 7482 | - |
| 7482 | 7483 | - |
| 7483 | 7484 | - |
| 7484 | 7485 | - |
| 7485 | 7486 | - |
| 7486 | 7487 | - |
| 7487 | 7488 | - |
| 7488 | 7489 | - |
| 7489 | 7490 | - |
| 7490 | 7491 | - |
| 7491 | 7492 | - |
| 7492 | 7493 | - |
| 7493 | 7494 | - |
| 7494 | 7495 | - |
| 7495 | 7496 | - |
| 7496 | 7497 | - |
| 7497 | 7498 | - |
| 7498 | 7499 | - |
| 7499 | 7500 | - |
| 7500 | 7501 | - |
| 7501 | 7502 | - |
| 7502 | 7503 | - |
| 7503 | 7504 | - |
| 7504 | 7505 | - |
| 7505 | 7506 | - |
| 7506 | 7507 | - |
| 7507 | 7508 | - |
| 7508 | 7509 | - |
| 7509 | 7510 | - |
| 7510 | 7511 | - |
| 7511 | 7512 | - |

## ТЕКСТОВОЕ ОПИСАНИЕ
## местоположения границ населенных пунктов, территориальных зон

| Прохождение границы | | Описание прохождения границы |
|---|---|---|
| от точки | до точки | |
| 1 | 2 | 3 |
| 7512 | 7513 | - |
| 7513 | 7514 | - |
| 7514 | 7515 | - |
| 7515 | 7516 | - |
| 7516 | 7517 | - |
| 7517 | 7518 | - |
| 7518 | 7519 | - |
| 7519 | 7520 | - |
| 7520 | 7521 | - |
| 7521 | 7522 | - |
| 7522 | 7523 | - |
| 7523 | 7524 | - |
| 7524 | 7525 | - |
| 7525 | 7526 | - |
| 7526 | 7527 | - |
| 7527 | 7528 | - |
| 7528 | 7529 | - |
| 7529 | 7530 | - |
| 7530 | 7531 | - |
| 7531 | 7532 | - |
| 7532 | 7533 | - |
| 7533 | 7534 | - |
| 7534 | 7535 | - |
| 7535 | 7536 | - |
| 7536 | 7537 | - |
| 7537 | 7538 | - |
| 7538 | 7539 | - |
| 7539 | 7540 | - |
| 7540 | 7541 | - |
| 7541 | 7542 | - |
| 7542 | 7543 | - |
| 7543 | 7544 | - |
| 7544 | 7545 | - |
| 7545 | 7546 | - |
| 7546 | 7547 | - |
| 7547 | 7548 | - |
| 7548 | 7549 | - |

## ТЕКСТОВОЕ ОПИСАНИЕ
## местоположения границ населенных пунктов, территориальных зон

| Прохождение границы | | Описание прохождения границы |
|---|---|---|
| от точки | до точки | |
| 1 | 2 | 3 |
| 7549 | 7550 | - |
| 7550 | 7551 | - |
| 7551 | 7552 | - |
| 7552 | 7553 | - |
| 7553 | 7554 | - |
| 7554 | 7555 | - |
| 7555 | 7556 | - |
| 7556 | 7557 | - |
| 7557 | 7558 | - |
| 7558 | 7559 | - |
| 7559 | 7560 | - |
| 7560 | 7561 | - |
| 7561 | 7562 | - |
| 7562 | 7563 | - |
| 7563 | 7564 | - |
| 7564 | 7565 | - |
| 7565 | 7566 | - |
| 7566 | 7567 | - |
| 7567 | 7568 | - |
| 7568 | 7569 | - |
| 7569 | 7570 | - |
| 7570 | 7571 | - |
| 7571 | 7572 | - |
| 7572 | 7573 | - |
| 7573 | 7574 | - |
| 7574 | 7575 | - |
| 7575 | 7576 | - |
| 7576 | 7577 | - |
| 7577 | 7578 | - |
| 7578 | 7579 | - |
| 7579 | 7580 | - |
| 7580 | 7581 | - |
| 7581 | 7582 | - |
| 7582 | 7583 | - |
| 7583 | 7584 | - |
| 7584 | 7585 | - |
| 7585 | 7586 | - |

## ТЕКСТОВОЕ ОПИСАНИЕ
## местоположения границ населенных пунктов, территориальных зон

| Прохождение границы | | Описание прохождения границы |
|---|---|---|
| от точки | до точки | |
| 1 | 2 | 3 |
| 7586 | 7587 | - |
| 7587 | 7588 | - |
| 7588 | 7589 | - |
| 7589 | 7590 | - |
| 7590 | 7591 | - |
| 7591 | 7592 | - |
| 7592 | 7593 | - |
| 7593 | 7594 | - |
| 7594 | 7595 | - |
| 7595 | 7596 | - |
| 7596 | 7597 | - |
| 7597 | 7598 | - |
| 7598 | 7599 | - |
| 7599 | 7600 | - |
| 7600 | 7601 | - |
| 7601 | 7602 | - |
| 7602 | 7603 | - |
| 7603 | 7604 | - |
| 7604 | 7605 | - |
| 7605 | 7606 | - |
| 7606 | 7607 | - |
| 7607 | 7608 | - |
| 7608 | 7609 | - |
| 7609 | 7610 | - |
| 7610 | 7611 | - |
| 7611 | 7612 | - |
| 7612 | 7613 | - |
| 7613 | 7614 | - |
| 7614 | 7615 | - |
| 7615 | 7616 | - |
| 7616 | 7617 | - |
| 7617 | 7618 | - |
| 7618 | 7619 | - |
| 7619 | 7620 | - |
| 7620 | 7621 | - |
| 7621 | 7622 | - |
| 7622 | 7623 | - |

## ТЕКСТОВОЕ ОПИСАНИЕ
## местоположения границ населенных пунктов, территориальных зон

| Прохождение границы | | Описание прохождения границы |
|---|---|---|
| от точки | до точки | |
| 1 | 2 | 3 |
| 7623 | 7624 | - |
| 7624 | 7625 | - |
| 7625 | 7626 | - |
| 7626 | 7627 | - |
| 7627 | 7628 | - |
| 7628 | 7629 | - |
| 7629 | 7630 | - |
| 7630 | 7631 | - |
| 7631 | 7632 | - |
| 7632 | 7633 | - |
| 7633 | 7634 | - |
| 7634 | 7635 | - |
| 7635 | 7636 | - |
| 7636 | 7637 | - |
| 7637 | 7638 | - |
| 7638 | 7639 | - |
| 7639 | 7640 | - |
| 7640 | 7641 | - |
| 7641 | 7642 | - |
| 7642 | 7643 | - |
| 7643 | 7644 | - |
| 7644 | 7645 | - |
| 7645 | 7646 | - |
| 7646 | 7647 | - |
| 7647 | 7648 | - |
| 7648 | 7649 | - |
| 7649 | 7650 | - |
| 7650 | 7651 | - |
| 7651 | 7652 | - |
| 7652 | 7653 | - |
| 7653 | 7654 | - |
| 7654 | 7655 | - |
| 7655 | 7656 | - |
| 7656 | 7657 | - |
| 7657 | 7658 | - |
| 7658 | 7659 | - |
| 7659 | 7660 | - |

## ТЕКСТОВОЕ ОПИСАНИЕ
## местоположения границ населенных пунктов, территориальных зон

| Прохождение границы | | Описание прохождения границы |
|---|---|---|
| от точки | до точки | |
| 1 | 2 | 3 |
| 7660 | 7661 | - |
| 7661 | 7662 | - |
| 7662 | 7663 | - |
| 7663 | 7664 | - |
| 7664 | 7665 | - |
| 7665 | 7666 | - |
| 7666 | 7667 | - |
| 7667 | 7668 | - |
| 7668 | 7669 | - |
| 7669 | 7670 | - |
| 7670 | 7671 | - |
| 7671 | 7672 | - |
| 7672 | 7673 | - |
| 7673 | 7674 | - |
| 7674 | 7675 | - |
| 7675 | 7676 | - |
| 7676 | 7677 | - |
| 7677 | 7383 | - |
| 7678 | 7679 | - |
| 7679 | 7680 | - |
| 7680 | 7681 | - |
| 7681 | 7682 | - |
| 7682 | 7683 | - |
| 7683 | 7684 | - |
| 7684 | 7685 | - |
| 7685 | 7686 | - |
| 7686 | 7687 | - |
| 7687 | 7688 | - |
| 7688 | 7689 | - |
| 7689 | 7690 | - |
| 7690 | 7691 | - |
| 7691 | 7692 | - |
| 7692 | 7693 | - |
| 7693 | 7694 | - |
| 7694 | 7695 | - |
| 7695 | 7696 | - |
| 7696 | 7697 | - |

## ТЕКСТОВОЕ ОПИСАНИЕ
## местоположения границ населенных пунктов, территориальных зон

| Прохождение границы | | Описание прохождения границы |
|---|---|---|
| от точки | до точки | |
| 1 | 2 | 3 |
| 7697 | 7698 | - |
| 7698 | 7699 | - |
| 7699 | 7700 | - |
| 7700 | 7701 | - |
| 7701 | 7702 | - |
| 7702 | 7703 | - |
| 7703 | 7704 | - |
| 7704 | 7705 | - |
| 7705 | 7706 | - |
| 7706 | 7707 | - |
| 7707 | 7678 | - |
| 7708 | 7709 | - |
| 7709 | 7710 | - |
| 7710 | 7711 | - |
| 7711 | 7712 | - |
| 7712 | 7713 | - |
| 7713 | 7708 | - |
| 7714 | 7715 | - |
| 7715 | 7716 | - |
| 7716 | 7717 | - |
| 7717 | 7718 | - |
| 7718 | 7719 | - |
| 7719 | 7720 | - |
| 7720 | 7721 | - |
| 7721 | 7722 | - |
| 7722 | 7723 | - |
| 7723 | 7714 | - |
| 7724 | 7725 | - |
| 7725 | 7726 | - |
| 7726 | 7727 | - |
| 7727 | 7728 | - |
| 7728 | 7729 | - |
| 7729 | 7730 | - |
| 7730 | 7731 | - |
| 7731 | 7732 | - |
| 7732 | 7733 | - |
| 7733 | 7734 | - |

# ТЕКСТОВОЕ ОПИСАНИЕ
## местоположения границ населенных пунктов, территориальных зон

| Прохождение границы | | Описание прохождения границы |
|---|---|---|
| от точки | до точки | |
| 1 | 2 | 3 |
| 7734 | 7735 | - |
| 7735 | 7736 | - |
| 7736 | 7737 | - |
| 7737 | 7738 | - |
| 7738 | 7739 | - |
| 7739 | 7740 | - |
| 7740 | 7741 | - |
| 7741 | 7742 | - |
| 7742 | 7743 | - |
| 7743 | 7744 | - |
| 7744 | 7745 | - |
| 7745 | 7746 | - |
| 7746 | 7747 | - |
| 7747 | 7748 | - |
| 7748 | 7749 | - |
| 7749 | 7750 | - |
| 7750 | 7751 | - |
| 7751 | 7752 | - |
| 7752 | 7753 | - |
| 7753 | 7754 | - |
| 7754 | 7755 | - |
| 7755 | 7756 | - |
| 7756 | 7757 | - |
| 7757 | 7758 | - |
| 7758 | 7759 | - |
| 7759 | 7760 | - |
| 7760 | 7761 | - |
| 7761 | 7762 | - |
| 7762 | 7763 | - |
| 7763 | 7764 | - |
| 7764 | 7765 | - |
| 7765 | 7766 | - |
| 7766 | 7767 | - |
| 7767 | 7768 | - |
| 7768 | 7769 | - |
| 7769 | 7770 | - |
| 7770 | 7771 | - |

## ТЕКСТОВОЕ ОПИСАНИЕ
## местоположения границ населенных пунктов, территориальных зон

| Прохождение границы | | Описание прохождения границы |
|---|---|---|
| от точки | до точки | |
| 1 | 2 | 3 |
| 7771 | 7772 | - |
| 7772 | 7773 | - |
| 7773 | 7774 | - |
| 7774 | 7775 | - |
| 7775 | 7776 | - |
| 7776 | 7777 | - |
| 7777 | 7778 | - |
| 7778 | 7779 | - |
| 7779 | 7780 | - |
| 7780 | 7781 | - |
| 7781 | 7782 | - |
| 7782 | 7783 | - |
| 7783 | 7784 | - |
| 7784 | 7785 | - |
| 7785 | 7786 | - |
| 7786 | 7787 | - |
| 7787 | 7788 | - |
| 7788 | 7789 | - |
| 7789 | 7790 | - |
| 7790 | 7791 | - |
| 7791 | 7792 | - |
| 7792 | 7793 | - |
| 7793 | 7794 | - |
| 7794 | 7795 | - |
| 7795 | 7796 | - |
| 7796 | 7797 | - |
| 7797 | 7798 | - |
| 7798 | 7799 | - |
| 7799 | 7800 | - |
| 7800 | 7801 | - |
| 7801 | 7802 | - |
| 7802 | 7803 | - |
| 7803 | 7804 | - |
| 7804 | 7805 | - |
| 7805 | 7806 | - |
| 7806 | 7807 | - |
| 7807 | 7808 | - |

## ТЕКСТОВОЕ ОПИСАНИЕ
## местоположения границ населенных пунктов, территориальных зон

| Прохождение границы | | Описание прохождения границы |
|---|---|---|
| от точки | до точки | |
| 1 | 2 | 3 |
| 7808 | 7809 | - |
| 7809 | 7810 | - |
| 7810 | 7811 | - |
| 7811 | 7812 | - |
| 7812 | 7813 | - |
| 7813 | 7814 | - |
| 7814 | 7815 | - |
| 7815 | 7816 | - |
| 7816 | 7817 | - |
| 7817 | 7818 | - |
| 7818 | 7819 | - |
| 7819 | 7820 | - |
| 7820 | 7821 | - |
| 7821 | 7822 | - |
| 7822 | 7823 | - |
| 7823 | 7824 | - |
| 7824 | 7825 | - |
| 7825 | 7826 | - |
| 7826 | 7827 | - |
| 7827 | 7828 | - |
| 7828 | 7829 | - |
| 7829 | 7830 | - |
| 7830 | 7831 | - |
| 7831 | 7832 | - |
| 7832 | 7833 | - |
| 7833 | 7834 | - |
| 7834 | 7835 | - |
| 7835 | 7836 | - |
| 7836 | 7837 | - |
| 7837 | 7838 | - |
| 7838 | 7839 | - |
| 7839 | 7840 | - |
| 7840 | 7841 | - |
| 7841 | 7842 | - |
| 7842 | 7843 | - |
| 7843 | 7844 | - |
| 7844 | 7845 | - |

## ТЕКСТОВОЕ ОПИСАНИЕ
## местоположения границ населенных пунктов, территориальных зон

| Прохождение границы | | Описание прохождения границы |
|---|---|---|
| от точки | до точки | |
| 1 | 2 | 3 |
| 7845 | 7846 | - |
| 7846 | 7847 | - |
| 7847 | 7848 | - |
| 7848 | 7849 | - |
| 7849 | 7850 | - |
| 7850 | 7851 | - |
| 7851 | 7852 | - |
| 7852 | 7853 | - |
| 7853 | 7854 | - |
| 7854 | 7855 | - |
| 7855 | 7856 | - |
| 7856 | 7857 | - |
| 7857 | 7858 | - |
| 7858 | 7859 | - |
| 7859 | 7860 | - |
| 7860 | 7861 | - |
| 7861 | 7862 | - |
| 7862 | 7863 | - |
| 7863 | 7864 | - |
| 7864 | 7865 | - |
| 7865 | 7866 | - |
| 7866 | 7867 | - |
| 7867 | 7868 | - |
| 7868 | 7724 | - |
| 7869 | 7870 | - |
| 7870 | 7871 | - |
| 7871 | 7872 | - |
| 7872 | 7873 | - |
| 7873 | 7874 | - |
| 7874 | 7875 | - |
| 7875 | 7876 | - |
| 7876 | 7877 | - |
| 7877 | 7878 | - |
| 7878 | 7879 | - |
| 7879 | 7880 | - |
| 7880 | 7881 | - |
| 7881 | 7882 | - |

## ТЕКСТОВОЕ ОПИСАНИЕ
## местоположения границ населенных пунктов, территориальных зон

| Прохождение границы | | Описание прохождения границы |
|---|---|---|
| от точки | до точки | |
| 1 | 2 | 3 |
| 7882 | 7883 | - |
| 7883 | 7884 | - |
| 7884 | 7885 | - |
| 7885 | 7886 | - |
| 7886 | 7887 | - |
| 7887 | 7888 | - |
| 7888 | 7889 | - |
| 7889 | 7890 | - |
| 7890 | 7891 | - |
| 7891 | 7892 | - |
| 7892 | 7893 | - |
| 7893 | 7894 | - |
| 7894 | 7895 | - |
| 7895 | 7896 | - |
| 7896 | 7897 | - |
| 7897 | 7898 | - |
| 7898 | 7899 | - |
| 7899 | 7900 | - |
| 7900 | 7901 | - |
| 7901 | 7902 | - |
| 7902 | 7903 | - |
| 7903 | 7904 | - |
| 7904 | 7905 | - |
| 7905 | 7906 | - |
| 7906 | 7907 | - |
| 7907 | 7908 | - |
| 7908 | 7909 | - |
| 7909 | 7910 | - |
| 7910 | 7911 | - |
| 7911 | 7912 | - |
| 7912 | 7913 | - |
| 7913 | 7914 | - |
| 7914 | 7915 | - |
| 7915 | 7916 | - |
| 7916 | 7917 | - |
| 7917 | 7918 | - |
| 7918 | 7919 | - |

## ТЕКСТОВОЕ ОПИСАНИЕ
## местоположения границ населенных пунктов, территориальных зон

| Прохождение границы | | Описание прохождения границы |
|---|---|---|
| от точки | до точки | |
| 1 | 2 | 3 |
| 7919 | 7920 | - |
| 7920 | 7921 | - |
| 7921 | 7922 | - |
| 7922 | 7923 | - |
| 7923 | 7924 | - |
| 7924 | 7925 | - |
| 7925 | 7926 | - |
| 7926 | 7927 | - |
| 7927 | 7928 | - |
| 7928 | 7929 | - |
| 7929 | 7930 | - |
| 7930 | 7931 | - |
| 7931 | 7932 | - |
| 7932 | 7933 | - |
| 7933 | 7934 | - |
| 7934 | 7935 | - |
| 7935 | 7936 | - |
| 7936 | 7937 | - |
| 7937 | 7938 | - |
| 7938 | 7939 | - |
| 7939 | 7940 | - |
| 7940 | 7941 | - |
| 7941 | 7942 | - |
| 7942 | 7869 | - |
| 7943 | 7944 | - |
| 7944 | 7945 | - |
| 7945 | 7946 | - |
| 7946 | 7947 | - |
| 7947 | 7948 | - |
| 7948 | 7949 | - |
| 7949 | 7950 | - |
| 7950 | 7951 | - |
| 7951 | 7952 | - |
| 7952 | 7953 | - |
| 7953 | 7954 | - |
| 7954 | 7955 | - |
| 7955 | 7956 | - |

## ТЕКСТОВОЕ ОПИСАНИЕ
## местоположения границ населенных пунктов, территориальных зон

| Прохождение границы | | Описание прохождения границы |
|---|---|---|
| от точки | до точки | |
| 1 | 2 | 3 |
| 7956 | 7957 | - |
| 7957 | 7958 | - |
| 7958 | 7959 | - |
| 7959 | 7960 | - |
| 7960 | 7961 | - |
| 7961 | 7962 | - |
| 7962 | 7963 | - |
| 7963 | 7964 | - |
| 7964 | 7965 | - |
| 7965 | 7966 | - |
| 7966 | 7943 | - |
| 7967 | 7968 | - |
| 7968 | 7969 | - |
| 7969 | 7970 | - |
| 7970 | 7971 | - |
| 7971 | 7972 | - |
| 7972 | 7973 | - |
| 7973 | 7974 | - |
| 7974 | 7975 | - |
| 7975 | 7976 | - |
| 7976 | 7977 | - |
| 7977 | 7978 | - |
| 7978 | 7979 | - |
| 7979 | 7967 | - |
| 7980 | 7981 | - |
| 7981 | 7982 | - |
| 7982 | 7983 | - |
| 7983 | 7984 | - |
| 7984 | 7985 | - |
| 7985 | 7986 | - |
| 7986 | 7987 | - |
| 7987 | 7988 | - |
| 7988 | 7989 | - |
| 7989 | 7990 | - |
| 7990 | 7991 | - |
| 7991 | 7992 | - |
| 7992 | 7980 | - |

## ТЕКСТОВОЕ ОПИСАНИЕ
## местоположения границ населенных пунктов, территориальных зон

| Прохождение границы | | Описание прохождения границы |
|---|---|---|
| от точки | до точки | |
| 1 | 2 | 3 |
| 7993 | 7994 | - |
| 7994 | 7995 | - |
| 7995 | 7996 | - |
| 7996 | 7997 | - |
| 7997 | 7998 | - |
| 7998 | 7999 | - |
| 7999 | 8000 | - |
| 8000 | 8001 | - |
| 8001 | 8002 | - |
| 8002 | 8003 | - |
| 8003 | 8004 | - |
| 8004 | 8005 | - |
| 8005 | 7993 | - |
| 8006 | 8007 | - |
| 8007 | 8008 | - |
| 8008 | 8009 | - |
| 8009 | 8010 | - |
| 8010 | 8011 | - |
| 8011 | 8012 | - |
| 8012 | 8013 | - |
| 8013 | 8014 | - |
| 8014 | 8006 | - |
| 8015 | 8016 | - |
| 8016 | 8017 | - |
| 8017 | 8018 | - |
| 8018 | 8019 | - |
| 8019 | 8020 | - |
| 8020 | 8021 | - |
| 8021 | 8022 | - |
| 8022 | 8015 | - |
| 8023 | 8024 | - |
| 8024 | 8025 | - |
| 8025 | 8026 | - |
| 8026 | 8023 | - |
| 8027 | 8028 | - |
| 8028 | 8029 | - |
| 8029 | 8030 | - |

## ТЕКСТОВОЕ ОПИСАНИЕ
## местоположения границ населенных пунктов, территориальных зон

| Прохождение границы | | Описание прохождения границы |
|---|---|---|
| от точки | до точки | |
| 1 | 2 | 3 |
| 8030 | 8027 | - |
| 8031 | 8032 | - |
| 8032 | 8033 | - |
| 8033 | 8034 | - |
| 8034 | 8031 | - |
| 8035 | 8036 | - |
| 8036 | 8037 | - |
| 8037 | 8038 | - |
| 8038 | 8039 | - |
| 8039 | 8040 | - |
| 8040 | 8041 | - |
| 8041 | 8042 | - |
| 8042 | 8043 | - |
| 8043 | 8044 | - |
| 8044 | 8035 | - |
| 8045 | 8046 | - |
| 8046 | 8047 | - |
| 8047 | 8048 | - |
| 8048 | 8049 | - |
| 8049 | 8050 | - |
| 8050 | 8051 | - |
| 8051 | 8052 | - |
| 8052 | 8053 | - |
| 8053 | 8054 | - |
| 8054 | 8055 | - |
| 8055 | 8056 | - |
| 8056 | 8057 | - |
| 8057 | 8058 | - |
| 8058 | 8059 | - |
| 8059 | 8060 | - |
| 8060 | 8045 | - |
| 8061 | 8062 | - |
| 8062 | 8063 | - |
| 8063 | 8064 | - |
| 8064 | 8065 | - |
| 8065 | 8066 | - |
| 8066 | 8067 | - |

## ТЕКСТОВОЕ ОПИСАНИЕ
## местоположения границ населенных пунктов, территориальных зон

| Прохождение границы | | Описание прохождения границы |
|---|---|---|
| от точки | до точки | |
| 1 | 2 | 3 |
| 8067 | 8068 | - |
| 8068 | 8069 | - |
| 8069 | 8070 | - |
| 8070 | 8071 | - |
| 8071 | 8072 | - |
| 8072 | 8073 | - |
| 8073 | 8074 | - |
| 8074 | 8075 | - |
| 8075 | 8061 | - |
| 8076 | 8077 | - |
| 8077 | 8078 | - |
| 8078 | 8079 | - |
| 8079 | 8080 | - |
| 8080 | 8081 | - |
| 8081 | 8082 | - |
| 8082 | 8083 | - |
| 8083 | 8084 | - |
| 8084 | 8076 | - |
| 8085 | 8086 | - |
| 8086 | 8087 | - |
| 8087 | 8088 | - |
| 8088 | 8089 | - |
| 8089 | 8090 | - |
| 8090 | 8091 | - |
| 8091 | 8092 | - |
| 8092 | 8093 | - |
| 8093 | 8094 | - |
| 8094 | 8095 | - |
| 8095 | 8096 | - |
| 8096 | 8097 | - |
| 8097 | 8098 | - |
| 8098 | 8099 | - |
| 8099 | 8100 | - |
| 8100 | 8101 | - |
| 8101 | 8102 | - |
| 8102 | 8103 | - |
| 8103 | 8104 | - |

## ТЕКСТОВОЕ ОПИСАНИЕ
## местоположения границ населенных пунктов, территориальных зон

| Прохождение границы | | Описание прохождения границы |
|---|---|---|
| от точки | до точки | |
| 1 | 2 | 3 |
| 8104 | 8105 | - |
| 8105 | 8106 | - |
| 8106 | 8107 | - |
| 8107 | 8108 | - |
| 8108 | 8109 | - |
| 8109 | 8110 | - |
| 8110 | 8111 | - |
| 8111 | 8112 | - |
| 8112 | 8113 | - |
| 8113 | 8114 | - |
| 8114 | 8115 | - |
| 8115 | 8116 | - |
| 8116 | 8117 | - |
| 8117 | 8118 | - |
| 8118 | 8119 | - |
| 8119 | 8120 | - |
| 8120 | 8121 | - |
| 8121 | 8122 | - |
| 8122 | 8123 | - |
| 8123 | 8124 | - |
| 8124 | 8125 | - |
| 8125 | 8126 | - |
| 8126 | 8127 | - |
| 8127 | 8128 | - |
| 8128 | 8129 | - |
| 8129 | 8130 | - |
| 8130 | 8131 | - |
| 8131 | 8132 | - |
| 8132 | 8133 | - |
| 8133 | 8134 | - |
| 8134 | 8135 | - |
| 8135 | 8136 | - |
| 8136 | 8137 | - |
| 8137 | 8138 | - |
| 8138 | 8139 | - |
| 8139 | 8140 | - |
| 8140 | 8141 | - |

## ТЕКСТОВОЕ ОПИСАНИЕ
## местоположения границ населенных пунктов, территориальных зон

| Прохождение границы | | Описание прохождения границы |
|---|---|---|
| от точки | до точки | |
| 1 | 2 | 3 |
| 8141 | 8142 | - |
| 8142 | 8143 | - |
| 8143 | 8144 | - |
| 8144 | 8145 | - |
| 8145 | 8146 | - |
| 8146 | 8147 | - |
| 8147 | 8148 | - |
| 8148 | 8149 | - |
| 8149 | 8150 | - |
| 8150 | 8151 | - |
| 8151 | 8152 | - |
| 8152 | 8153 | - |
| 8153 | 8154 | - |
| 8154 | 8155 | - |
| 8155 | 8156 | - |
| 8156 | 8157 | - |
| 8157 | 8158 | - |
| 8158 | 8159 | - |
| 8159 | 8160 | - |
| 8160 | 8161 | - |
| 8161 | 8162 | - |
| 8162 | 8163 | - |
| 8163 | 8164 | - |
| 8164 | 8165 | - |
| 8165 | 8166 | - |
| 8166 | 8167 | - |
| 8167 | 8168 | - |
| 8168 | 8169 | - |
| 8169 | 8170 | - |
| 8170 | 8171 | - |
| 8171 | 8172 | - |
| 8172 | 8173 | - |
| 8173 | 8174 | - |
| 8174 | 8175 | - |
| 8175 | 8176 | - |
| 8176 | 8177 | - |
| 8177 | 8178 | - |

## ТЕКСТОВОЕ ОПИСАНИЕ
## местоположения границ населенных пунктов, территориальных зон

| Прохождение границы | | Описание прохождения границы |
|---|---|---|
| от точки | до точки | |
| 1 | 2 | 3 |
| 8178 | 8179 | - |
| 8179 | 8180 | - |
| 8180 | 8181 | - |
| 8181 | 8182 | - |
| 8182 | 8183 | - |
| 8183 | 8184 | - |
| 8184 | 8185 | - |
| 8185 | 8186 | - |
| 8186 | 8187 | - |
| 8187 | 8188 | - |
| 8188 | 8189 | - |
| 8189 | 8190 | - |
| 8190 | 8191 | - |
| 8191 | 8192 | - |
| 8192 | 8193 | - |
| 8193 | 8194 | - |
| 8194 | 8195 | - |
| 8195 | 8196 | - |
| 8196 | 8197 | - |
| 8197 | 8198 | - |
| 8198 | 8199 | - |
| 8199 | 8200 | - |
| 8200 | 8201 | - |
| 8201 | 8202 | - |
| 8202 | 8203 | - |
| 8203 | 8204 | - |
| 8204 | 8205 | - |
| 8205 | 8206 | - |
| 8206 | 8207 | - |
| 8207 | 8208 | - |
| 8208 | 8209 | - |
| 8209 | 8210 | - |
| 8210 | 8211 | - |
| 8211 | 8212 | - |
| 8212 | 8213 | - |
| 8213 | 8214 | - |
| 8214 | 8215 | - |

## ТЕКСТОВОЕ ОПИСАНИЕ
## местоположения границ населенных пунктов, территориальных зон

| Прохождение границы | | Описание прохождения границы |
|---|---|---|
| от точки | до точки | |
| 1 | 2 | 3 |
| 8215 | 8216 | - |
| 8216 | 8217 | - |
| 8217 | 8085 | - |
| 8218 | 8219 | - |
| 8219 | 8220 | - |
| 8220 | 8221 | - |
| 8221 | 8222 | - |
| 8222 | 8223 | - |
| 8223 | 8224 | - |
| 8224 | 8225 | - |
| 8225 | 8226 | - |
| 8226 | 8227 | - |
| 8227 | 8228 | - |
| 8228 | 8229 | - |
| 8229 | 8230 | - |
| 8230 | 8231 | - |
| 8231 | 8232 | - |
| 8232 | 8233 | - |
| 8233 | 8234 | - |
| 8234 | 8235 | - |
| 8235 | 8236 | - |
| 8236 | 8237 | - |
| 8237 | 8238 | - |
| 8238 | 8239 | - |
| 8239 | 8240 | - |
| 8240 | 8241 | - |
| 8241 | 8242 | - |
| 8242 | 8243 | - |
| 8243 | 8244 | - |
| 8244 | 8245 | - |
| 8245 | 8246 | - |
| 8246 | 8247 | - |
| 8247 | 8248 | - |
| 8248 | 8249 | - |
| 8249 | 8250 | - |
| 8250 | 8251 | - |
| 8251 | 8252 | - |

## ТЕКСТОВОЕ ОПИСАНИЕ
## местоположения границ населенных пунктов, территориальных зон

| Прохождение границы | | Описание прохождения границы |
|---|---|---|
| от точки | до точки | |
| 1 | 2 | 3 |
| 8252 | 8253 | - |
| 8253 | 8254 | - |
| 8254 | 8255 | - |
| 8255 | 8256 | - |
| 8256 | 8257 | - |
| 8257 | 8258 | - |
| 8258 | 8259 | - |
| 8259 | 8260 | - |
| 8260 | 8261 | - |
| 8261 | 8262 | - |
| 8262 | 8263 | - |
| 8263 | 8264 | - |
| 8264 | 8265 | - |
| 8265 | 8266 | - |
| 8266 | 8267 | - |
| 8267 | 8268 | - |
| 8268 | 8269 | - |
| 8269 | 8270 | - |
| 8270 | 8271 | - |
| 8271 | 8272 | - |
| 8272 | 8273 | - |
| 8273 | 8274 | - |
| 8274 | 8275 | - |
| 8275 | 8276 | - |
| 8276 | 8277 | - |
| 8277 | 8278 | - |
| 8278 | 8279 | - |
| 8279 | 8280 | - |
| 8280 | 8281 | - |
| 8281 | 8282 | - |
| 8282 | 8283 | - |
| 8283 | 8284 | - |
| 8284 | 8285 | - |
| 8285 | 8286 | - |
| 8286 | 8287 | - |
| 8287 | 8288 | - |
| 8288 | 8289 | - |

## ТЕКСТОВОЕ ОПИСАНИЕ
## местоположения границ населенных пунктов, территориальных зон

| Прохождение границы | | Описание прохождения границы |
|---|---|---|
| от точки | до точки | |
| 1 | 2 | 3 |
| 8289 | 8290 | - |
| 8290 | 8291 | - |
| 8291 | 8292 | - |
| 8292 | 8293 | - |
| 8293 | 8294 | - |
| 8294 | 8295 | - |
| 8295 | 8296 | - |
| 8296 | 8297 | - |
| 8297 | 8298 | - |
| 8298 | 8299 | - |
| 8299 | 8300 | - |
| 8300 | 8301 | - |
| 8301 | 8302 | - |
| 8302 | 8303 | - |
| 8303 | 8304 | - |
| 8304 | 8305 | - |
| 8305 | 8306 | - |
| 8306 | 8307 | - |
| 8307 | 8308 | - |
| 8308 | 8309 | - |
| 8309 | 8310 | - |
| 8310 | 8311 | - |
| 8311 | 8312 | - |
| 8312 | 8313 | - |
| 8313 | 8314 | - |
| 8314 | 8315 | - |
| 8315 | 8316 | - |
| 8316 | 8317 | - |
| 8317 | 8318 | - |
| 8318 | 8319 | - |
| 8319 | 8320 | - |
| 8320 | 8321 | - |
| 8321 | 8322 | - |
| 8322 | 8323 | - |
| 8323 | 8324 | - |
| 8324 | 8325 | - |
| 8325 | 8326 | - |

## ТЕКСТОВОЕ ОПИСАНИЕ
## местоположения границ населенных пунктов, территориальных зон

| Прохождение границы | | Описание прохождения границы |
|---|---|---|
| от точки | до точки | |
| 1 | 2 | 3 |
| 8326 | 8327 | - |
| 8327 | 8328 | - |
| 8328 | 8329 | - |
| 8329 | 8330 | - |
| 8330 | 8218 | - |
| 8331 | 8332 | - |
| 8332 | 8333 | - |
| 8333 | 8334 | - |
| 8334 | 8335 | - |
| 8335 | 8336 | - |
| 8336 | 8337 | - |
| 8337 | 8338 | - |
| 8338 | 8339 | - |
| 8339 | 8340 | - |
| 8340 | 8341 | - |
| 8341 | 8342 | - |
| 8342 | 8343 | - |
| 8343 | 8344 | - |
| 8344 | 8345 | - |
| 8345 | 8346 | - |
| 8346 | 8347 | - |
| 8347 | 8348 | - |
| 8348 | 8349 | - |
| 8349 | 8350 | - |
| 8350 | 8351 | - |
| 8351 | 8331 | - |
| 8352 | 8353 | - |
| 8353 | 8354 | - |
| 8354 | 8355 | - |
| 8355 | 8356 | - |
| 8356 | 8357 | - |
| 8357 | 8358 | - |
| 8358 | 8359 | - |
| 8359 | 8360 | - |
| 8360 | 8361 | - |
| 8361 | 8362 | - |
| 8362 | 8363 | - |

## ТЕКСТОВОЕ ОПИСАНИЕ
## местоположения границ населенных пунктов, территориальных зон

| Прохождение границы | | Описание прохождения границы |
|---|---|---|
| от точки | до точки | |
| 1 | 2 | 3 |
| 8363 | 8364 | - |
| 8364 | 8365 | - |
| 8365 | 8366 | - |
| 8366 | 8367 | - |
| 8367 | 8368 | - |
| 8368 | 8369 | - |
| 8369 | 8370 | - |
| 8370 | 8371 | - |
| 8371 | 8372 | - |
| 8372 | 8373 | - |
| 8373 | 8374 | - |
| 8374 | 8375 | - |
| 8375 | 8352 | - |
| 8376 | 8377 | - |
| 8377 | 8378 | - |
| 8378 | 8379 | - |
| 8379 | 8380 | - |
| 8380 | 8381 | - |
| 8381 | 8382 | - |
| 8382 | 8383 | - |
| 8383 | 8384 | - |
| 8384 | 8385 | - |
| 8385 | 8386 | - |
| 8386 | 8387 | - |
| 8387 | 8388 | - |
| 8388 | 8389 | - |
| 8389 | 8376 | - |
| 8390 | 8391 | - |
| 8391 | 8392 | - |
| 8392 | 8393 | - |
| 8393 | 8394 | - |
| 8394 | 8395 | - |
| 8395 | 8396 | - |
| 8396 | 8397 | - |
| 8397 | 8398 | - |
| 8398 | 8399 | - |
| 8399 | 8400 | - |

# ТЕКСТОВОЕ ОПИСАНИЕ
## местоположения границ населенных пунктов, территориальных зон

| Прохождение границы | | Описание прохождения границы |
|---|---|---|
| от точки | до точки | |
| 1 | 2 | 3 |
| 8400 | 8401 | - |
| 8401 | 8402 | - |
| 8402 | 8403 | - |
| 8403 | 8404 | - |
| 8404 | 8390 | - |
| 8405 | 8406 | - |
| 8406 | 8407 | - |
| 8407 | 8408 | - |
| 8408 | 8409 | - |
| 8409 | 8410 | - |
| 8410 | 8411 | - |
| 8411 | 8412 | - |
| 8412 | 8413 | - |
| 8413 | 8414 | - |
| 8414 | 8415 | - |
| 8415 | 8416 | - |
| 8416 | 8417 | - |
| 8417 | 8418 | - |
| 8418 | 8419 | - |
| 8419 | 8420 | - |
| 8420 | 8421 | - |
| 8421 | 8422 | - |
| 8422 | 8423 | - |
| 8423 | 8424 | - |
| 8424 | 8425 | - |
| 8425 | 8426 | - |
| 8426 | 8427 | - |
| 8427 | 8428 | - |
| 8428 | 8429 | - |
| 8429 | 8430 | - |
| 8430 | 8431 | - |
| 8431 | 8432 | - |
| 8432 | 8433 | - |
| 8433 | 8434 | - |
| 8434 | 8435 | - |
| 8435 | 8436 | - |
| 8436 | 8437 | - |

## ТЕКСТОВОЕ ОПИСАНИЕ
## местоположения границ населенных пунктов, территориальных зон

| Прохождение границы | | Описание прохождения границы |
|---|---|---|
| от точки | до точки | |
| 1 | 2 | 3 |
| 8437 | 8438 | - |
| 8438 | 8439 | - |
| 8439 | 8440 | - |
| 8440 | 8441 | - |
| 8441 | 8442 | - |
| 8442 | 8443 | - |
| 8443 | 8444 | - |
| 8444 | 8445 | - |
| 8445 | 8446 | - |
| 8446 | 8447 | - |
| 8447 | 8448 | - |
| 8448 | 8449 | - |
| 8449 | 8450 | - |
| 8450 | 8451 | - |
| 8451 | 8452 | - |
| 8452 | 8453 | - |
| 8453 | 8454 | - |
| 8454 | 8455 | - |
| 8455 | 8456 | - |
| 8456 | 8457 | - |
| 8457 | 8458 | - |
| 8458 | 8459 | - |
| 8459 | 8460 | - |
| 8460 | 8461 | - |
| 8461 | 8462 | - |
| 8462 | 8463 | - |
| 8463 | 8464 | - |
| 8464 | 8465 | - |
| 8465 | 8466 | - |
| 8466 | 8467 | - |
| 8467 | 8468 | - |
| 8468 | 8469 | - |
| 8469 | 8470 | - |
| 8470 | 8471 | - |
| 8471 | 8472 | - |
| 8472 | 8473 | - |
| 8473 | 8474 | - |

## ТЕКСТОВОЕ ОПИСАНИЕ
## местоположения границ населенных пунктов, территориальных зон

| Прохождение границы | | Описание прохождения границы |
|---|---|---|
| от точки | до точки | |
| 1 | 2 | 3 |
| 8474 | 8475 | - |
| 8475 | 8476 | - |
| 8476 | 8477 | - |
| 8477 | 8478 | - |
| 8478 | 8479 | - |
| 8479 | 8480 | - |
| 8480 | 8481 | - |
| 8481 | 8482 | - |
| 8482 | 8483 | - |
| 8483 | 8484 | - |
| 8484 | 8485 | - |
| 8485 | 8486 | - |
| 8486 | 8487 | - |
| 8487 | 8488 | - |
| 8488 | 8489 | - |
| 8489 | 8490 | - |
| 8490 | 8491 | - |
| 8491 | 8492 | - |
| 8492 | 8493 | - |
| 8493 | 8494 | - |
| 8494 | 8495 | - |
| 8495 | 8496 | - |
| 8496 | 8497 | - |
| 8497 | 8498 | - |
| 8498 | 8499 | - |
| 8499 | 8500 | - |
| 8500 | 8501 | - |
| 8501 | 8502 | - |
| 8502 | 8503 | - |
| 8503 | 8504 | - |
| 8504 | 8405 | - |
| 8505 | 8506 | - |
| 8506 | 8507 | - |
| 8507 | 8508 | - |
| 8508 | 8505 | - |
| 8509 | 8510 | - |
| 8510 | 8511 | - |

## ТЕКСТОВОЕ ОПИСАНИЕ
## местоположения границ населенных пунктов, территориальных зон

| Прохождение границы | | Описание прохождения границы |
|---|---|---|
| от точки | до точки | |
| 1 | 2 | 3 |
| 8511 | 8512 | - |
| 8512 | 8509 | - |
| 8513 | 8514 | - |
| 8514 | 8515 | - |
| 8515 | 8516 | - |
| 8516 | 8517 | - |
| 8517 | 8518 | - |
| 8518 | 8519 | - |
| 8519 | 8513 | - |
| 8520 | 8521 | - |
| 8521 | 8522 | - |
| 8522 | 8523 | - |
| 8523 | 8524 | - |
| 8524 | 8525 | - |
| 8525 | 8526 | - |
| 8526 | 8527 | - |
| 8527 | 8528 | - |
| 8528 | 8529 | - |
| 8529 | 8530 | - |
| 8530 | 8531 | - |
| 8531 | 8532 | - |
| 8532 | 8533 | - |
| 8533 | 8534 | - |
| 8534 | 8535 | - |
| 8535 | 8536 | - |
| 8536 | 8537 | - |
| 8537 | 8538 | - |
| 8538 | 8539 | - |
| 8539 | 8540 | - |
| 8540 | 8541 | - |
| 8541 | 8542 | - |
| 8542 | 8543 | - |
| 8543 | 8544 | - |
| 8544 | 8545 | - |
| 8545 | 8546 | - |
| 8546 | 8547 | - |
| 8547 | 8548 | - |

## ТЕКСТОВОЕ ОПИСАНИЕ
## местоположения границ населенных пунктов, территориальных зон

| Прохождение границы | | Описание прохождения границы |
|---|---|---|
| от точки | до точки | |
| 1 | 2 | 3 |
| 8548 | 8549 | - |
| 8549 | 8550 | - |
| 8550 | 8551 | - |
| 8551 | 8552 | - |
| 8552 | 8553 | - |
| 8553 | 8554 | - |
| 8554 | 8555 | - |
| 8555 | 8556 | - |
| 8556 | 8557 | - |
| 8557 | 8558 | - |
| 8558 | 8559 | - |
| 8559 | 8560 | - |
| 8560 | 8561 | - |
| 8561 | 8562 | - |
| 8562 | 8563 | - |
| 8563 | 8564 | - |
| 8564 | 8565 | - |
| 8565 | 8566 | - |
| 8566 | 8567 | - |
| 8567 | 8568 | - |
| 8568 | 8569 | - |
| 8569 | 8570 | - |
| 8570 | 8571 | - |
| 8571 | 8572 | - |
| 8572 | 8573 | - |
| 8573 | 8574 | - |
| 8574 | 8575 | - |
| 8575 | 8576 | - |
| 8576 | 8577 | - |
| 8577 | 8578 | - |
| 8578 | 8579 | - |
| 8579 | 8580 | - |
| 8580 | 8581 | - |
| 8581 | 8582 | - |
| 8582 | 8583 | - |
| 8583 | 8584 | - |
| 8584 | 8585 | - |

## ТЕКСТОВОЕ ОПИСАНИЕ
## местоположения границ населенных пунктов, территориальных зон

| Прохождение границы | | Описание прохождения границы |
|---|---|---|
| от точки | до точки | |
| 1 | 2 | 3 |
| 8585 | 8586 | - |
| 8586 | 8587 | - |
| 8587 | 8588 | - |
| 8588 | 8589 | - |
| 8589 | 8590 | - |
| 8590 | 8591 | - |
| 8591 | 8592 | - |
| 8592 | 8593 | - |
| 8593 | 8594 | - |
| 8594 | 8595 | - |
| 8595 | 8596 | - |
| 8596 | 8597 | - |
| 8597 | 8598 | - |
| 8598 | 8599 | - |
| 8599 | 8600 | - |
| 8600 | 8520 | - |
| 8601 | 8602 | - |
| 8602 | 8603 | - |
| 8603 | 8604 | - |
| 8604 | 8605 | - |
| 8605 | 8606 | - |
| 8606 | 8607 | - |
| 8607 | 8601 | - |
| 8608 | 8609 | - |
| 8609 | 8610 | - |
| 8610 | 8611 | - |
| 8611 | 8612 | - |
| 8612 | 8613 | - |
| 8613 | 8614 | - |
| 8614 | 8615 | - |
| 8615 | 8616 | - |
| 8616 | 8617 | - |
| 8617 | 8618 | - |
| 8618 | 8619 | - |
| 8619 | 8620 | - |
| 8620 | 8621 | - |
| 8621 | 8622 | - |

## ТЕКСТОВОЕ ОПИСАНИЕ
## местоположения границ населенных пунктов, территориальных зон

| Прохождение границы | | Описание прохождения границы |
|---|---|---|
| от точки | до точки | |
| 1 | 2 | 3 |
| 8622 | 8623 | - |
| 8623 | 8624 | - |
| 8624 | 8625 | - |
| 8625 | 8626 | - |
| 8626 | 8627 | - |
| 8627 | 8628 | - |
| 8628 | 8629 | - |
| 8629 | 8630 | - |
| 8630 | 8631 | - |
| 8631 | 8632 | - |
| 8632 | 8633 | - |
| 8633 | 8634 | - |
| 8634 | 8635 | - |
| 8635 | 8636 | - |
| 8636 | 8637 | - |
| 8637 | 8638 | - |
| 8638 | 8639 | - |
| 8639 | 8640 | - |
| 8640 | 8641 | - |
| 8641 | 8642 | - |
| 8642 | 8643 | - |
| 8643 | 8644 | - |
| 8644 | 8645 | - |
| 8645 | 8646 | - |
| 8646 | 8647 | - |
| 8647 | 8648 | - |
| 8648 | 8649 | - |
| 8649 | 8650 | - |
| 8650 | 8651 | - |
| 8651 | 8652 | - |
| 8652 | 8653 | - |
| 8653 | 8654 | - |
| 8654 | 8655 | - |
| 8655 | 8656 | - |
| 8656 | 8657 | - |
| 8657 | 8658 | - |
| 8658 | 8659 | - |

## ТЕКСТОВОЕ ОПИСАНИЕ
## местоположения границ населенных пунктов, территориальных зон

| Прохождение границы | | Описание прохождения границы |
|---|---|---|
| от точки | до точки | |
| 1 | 2 | 3 |
| 8659 | 8660 | - |
| 8660 | 8661 | - |
| 8661 | 8662 | - |
| 8662 | 8663 | - |
| 8663 | 8664 | - |
| 8664 | 8665 | - |
| 8665 | 8666 | - |
| 8666 | 8667 | - |
| 8667 | 8668 | - |
| 8668 | 8669 | - |
| 8669 | 8670 | - |
| 8670 | 8671 | - |
| 8671 | 8672 | - |
| 8672 | 8673 | - |
| 8673 | 8674 | - |
| 8674 | 8675 | - |
| 8675 | 8676 | - |
| 8676 | 8677 | - |
| 8677 | 8678 | - |
| 8678 | 8679 | - |
| 8679 | 8680 | - |
| 8680 | 8681 | - |
| 8681 | 8682 | - |
| 8682 | 8683 | - |
| 8683 | 8684 | - |
| 8684 | 8685 | - |
| 8685 | 8686 | - |
| 8686 | 8687 | - |
| 8687 | 8688 | - |
| 8688 | 8689 | - |
| 8689 | 8690 | - |
| 8690 | 8691 | - |
| 8691 | 8692 | - |
| 8692 | 8693 | - |
| 8693 | 8694 | - |
| 8694 | 8695 | - |
| 8695 | 8696 | - |

## ТЕКСТОВОЕ ОПИСАНИЕ
## местоположения границ населенных пунктов, территориальных зон

| Прохождение границы | | Описание прохождения границы |
|---|---|---|
| от точки | до точки | |
| 1 | 2 | 3 |
| 8696 | 8697 | - |
| 8697 | 8698 | - |
| 8698 | 8699 | - |
| 8699 | 8700 | - |
| 8700 | 8701 | - |
| 8701 | 8702 | - |
| 8702 | 8703 | - |
| 8703 | 8704 | - |
| 8704 | 8705 | - |
| 8705 | 8706 | - |
| 8706 | 8707 | - |
| 8707 | 8708 | - |
| 8708 | 8709 | - |
| 8709 | 8710 | - |
| 8710 | 8711 | - |
| 8711 | 8712 | - |
| 8712 | 8713 | - |
| 8713 | 8714 | - |
| 8714 | 8715 | - |
| 8715 | 8716 | - |
| 8716 | 8717 | - |
| 8717 | 8718 | - |
| 8718 | 8719 | - |
| 8719 | 8720 | - |
| 8720 | 8721 | - |
| 8721 | 8722 | - |
| 8722 | 8723 | - |
| 8723 | 8724 | - |
| 8724 | 8725 | - |
| 8725 | 8726 | - |
| 8726 | 8727 | - |
| 8727 | 8728 | - |
| 8728 | 8729 | - |
| 8729 | 8730 | - |
| 8730 | 8731 | - |
| 8731 | 8732 | - |
| 8732 | 8733 | - |

## ТЕКСТОВОЕ ОПИСАНИЕ
## местоположения границ населенных пунктов, территориальных зон

| Прохождение границы | | Описание прохождения границы |
|---|---|---|
| от точки | до точки | |
| 1 | 2 | 3 |
| 8733 | 8734 | - |
| 8734 | 8735 | - |
| 8735 | 8736 | - |
| 8736 | 8737 | - |
| 8737 | 8738 | - |
| 8738 | 8739 | - |
| 8739 | 8740 | - |
| 8740 | 8741 | - |
| 8741 | 8742 | - |
| 8742 | 8743 | - |
| 8743 | 8744 | - |
| 8744 | 8745 | - |
| 8745 | 8746 | - |
| 8746 | 8747 | - |
| 8747 | 8748 | - |
| 8748 | 8749 | - |
| 8749 | 8750 | - |
| 8750 | 8751 | - |
| 8751 | 8752 | - |
| 8752 | 8753 | - |
| 8753 | 8754 | - |
| 8754 | 8755 | - |
| 8755 | 8756 | - |
| 8756 | 8757 | - |
| 8757 | 8758 | - |
| 8758 | 8759 | - |
| 8759 | 8760 | - |
| 8760 | 8761 | - |
| 8761 | 8762 | - |
| 8762 | 8763 | - |
| 8763 | 8764 | - |
| 8764 | 8765 | - |
| 8765 | 8766 | - |
| 8766 | 8767 | - |
| 8767 | 8768 | - |
| 8768 | 8769 | - |
| 8769 | 8770 | - |

## ТЕКСТОВОЕ ОПИСАНИЕ
## местоположения границ населенных пунктов, территориальных зон

| Прохождение границы | | Описание прохождения границы |
|---|---|---|
| от точки | до точки | |
| 1 | 2 | 3 |
| 8770 | 8771 | - |
| 8771 | 8772 | - |
| 8772 | 8773 | - |
| 8773 | 8774 | - |
| 8774 | 8775 | - |
| 8775 | 8776 | - |
| 8776 | 8777 | - |
| 8777 | 8778 | - |
| 8778 | 8779 | - |
| 8779 | 8780 | - |
| 8780 | 8781 | - |
| 8781 | 8782 | - |
| 8782 | 8783 | - |
| 8783 | 8784 | - |
| 8784 | 8785 | - |
| 8785 | 8786 | - |
| 8786 | 8787 | - |
| 8787 | 8788 | - |
| 8788 | 8789 | - |
| 8789 | 8790 | - |
| 8790 | 8791 | - |
| 8791 | 8792 | - |
| 8792 | 8793 | - |
| 8793 | 8794 | - |
| 8794 | 8795 | - |
| 8795 | 8796 | - |
| 8796 | 8797 | - |
| 8797 | 8798 | - |
| 8798 | 8799 | - |
| 8799 | 8800 | - |
| 8800 | 8801 | - |
| 8801 | 8802 | - |
| 8802 | 8803 | - |
| 8803 | 8804 | - |
| 8804 | 8805 | - |
| 8805 | 8806 | - |
| 8806 | 8807 | - |

## ТЕКСТОВОЕ ОПИСАНИЕ
## местоположения границ населенных пунктов, территориальных зон

| Прохождение границы | | Описание прохождения границы |
|---|---|---|
| от точки | до точки | |
| 1 | 2 | 3 |
| 8807 | 8808 | - |
| 8808 | 8809 | - |
| 8809 | 8810 | - |
| 8810 | 8811 | - |
| 8811 | 8812 | - |
| 8812 | 8813 | - |
| 8813 | 8814 | - |
| 8814 | 8815 | - |
| 8815 | 8816 | - |
| 8816 | 8817 | - |
| 8817 | 8608 | - |
| 8818 | 8819 | - |
| 8819 | 8820 | - |
| 8820 | 8821 | - |
| 8821 | 8822 | - |
| 8822 | 8823 | - |
| 8823 | 8824 | - |
| 8824 | 8818 | - |
| 8825 | 8826 | - |
| 8826 | 8827 | - |
| 8827 | 8828 | - |
| 8828 | 8829 | - |
| 8829 | 8830 | - |
| 8830 | 8831 | - |
| 8831 | 8832 | - |
| 8832 | 8833 | - |
| 8833 | 8834 | - |
| 8834 | 8825 | - |
| 8835 | 8836 | - |
| 8836 | 8837 | - |
| 8837 | 8838 | - |
| 8838 | 8839 | - |
| 8839 | 8840 | - |
| 8840 | 8841 | - |
| 8841 | 8842 | - |
| 8842 | 8843 | - |
| 8843 | 8844 | - |

## ТЕКСТОВОЕ ОПИСАНИЕ
## местоположения границ населенных пунктов, территориальных зон

| Прохождение границы | | Описание прохождения границы |
|---|---|---|
| от точки | до точки | |
| 1 | 2 | 3 |
| 8844 | 8835 | - |
| 8845 | 8846 | - |
| 8846 | 8847 | - |
| 8847 | 8848 | - |
| 8848 | 8845 | - |
| 8849 | 8850 | - |
| 8850 | 8851 | - |
| 8851 | 8852 | - |
| 8852 | 8853 | - |
| 8853 | 8854 | - |
| 8854 | 8855 | - |
| 8855 | 8856 | - |
| 8856 | 8857 | - |
| 8857 | 8858 | - |
| 8858 | 8859 | - |
| 8859 | 8860 | - |
| 8860 | 8861 | - |
| 8861 | 8862 | - |
| 8862 | 8863 | - |
| 8863 | 8864 | - |
| 8864 | 8865 | - |
| 8865 | 8849 | - |

# ГРАФИЧЕСКОЕ ОПИСАНИЕ
## местоположения границ населенных пунктов, территориальных зон, особо охраняемых природных территорий, зон с особыми условиями использования территории

## Зона садоводческих или огороднических некоммерческих товариществ в границах ТРЗ «Приморская» (ТСХ.1.1_ТРЗ.1)

(наименование объекта, местоположение границ которого описано (далее - объект))

### Раздел 1

### Сведения об объекте

| № п/п | Характеристики объекта | Описание характеристик |
|---|---|---|
| 1 | 2 | 3 |
| 1 | Местоположение объекта | Ленинградская область, м.р-н Выборгский, г.п Приморское |
| 2 | Площадь объекта +/- величина погрешности определения площади (Р +/- Дельта Р) | 162895 +/- 7063 м² |
| 3 | Иные характеристики объекта | - |

## Раздел 2

## Сведения о местоположении границ объекта

1. Система координат МСК-47, зона 1

2. Сведения о характерных точках границ объекта

| Обозначение характерных точек границ | Координаты, м | | Метод определения координат характерной точки | Средняя квадратическая погрешность положения характерной точки (Mt), м | Описание обозначения точки на местности (при наличии) |
|---|---|---|---|---|---|
| | X | Y | | | |
| 1 | 2 | 3 | 4 | 5 | 6 |
| 1 | 494894.43 | 1285739.86 | Картометрический метод | 5.0 | - |
| 2 | 494900.97 | 1285698.52 | Картометрический метод | 5.0 | - |
| 3 | 494930.43 | 1285698.14 | Картометрический метод | 5.0 | - |
| 4 | 494935.31 | 1285732.06 | Картометрический метод | 5.0 | - |
| 5 | 494922.64 | 1285734.47 | Картометрический метод | 5.0 | - |
| 1 | 494894.43 | 1285739.86 | Картометрический метод | 5.0 | - |
| 6 | 495647.62 | 1285584.96 | Картометрический метод | 5.0 | - |
| 7 | 495617.78 | 1285634.72 | Картометрический метод | 5.0 | - |
| 8 | 495611.19 | 1285658.44 | Картометрический метод | 5.0 | - |
| 9 | 495594.00 | 1285646.74 | Картометрический метод | 5.0 | - |
| 10 | 495566.18 | 1285632.51 | Картометрический метод | 5.0 | - |
| 11 | 495555.05 | 1285617.67 | Картометрический метод | 5.0 | - |
| 12 | 495579.16 | 1285568.20 | Картометрический метод | 5.0 | - |
| 13 | 495606.99 | 1285555.22 | Картометрический метод | 5.0 | - |
| 6 | 495647.62 | 1285584.96 | Картометрический метод | 5.0 | - |
| 14 | 495601.84 | 1285692.03 | Картометрический метод | 5.0 | - |
| 15 | 495601.79 | 1285693.50 | Картометрический метод | 5.0 | - |
| 16 | 495601.25 | 1285708.70 | Картометрический метод | 5.0 | - |
| 17 | 495600.19 | 1285738.71 | Картометрический метод | 5.0 | - |
| 18 | 495597.46 | 1285815.53 | Картометрический метод | 5.0 | - |
| 19 | 495597.11 | 1285825.55 | Картометрический метод | 5.0 | - |
| 20 | 495601.57 | 1285839.21 | Картометрический метод | 5.0 | - |

2. Сведения о характерных точках границ объекта

| Обозначение характерных точек границ | Координаты, м | | Метод определения координат характерной точки | Средняя квадратическая погрешность положения характерной точки (Mt), м | Описание обозначения точки на местности (при наличии) |
|---|---|---|---|---|---|
| | X | Y | | | |
| 1 | 2 | 3 | 4 | 5 | 6 |
| 21 | 495612.81 | 1285873.66 | Картометрический метод | 5.0 | - |
| 22 | 495633.21 | 1285936.15 | Картометрический метод | 5.0 | - |
| 23 | 495629.74 | 1285961.31 | Картометрический метод | 5.0 | - |
| 24 | 495629.74 | 1285961.34 | Картометрический метод | 5.0 | - |
| 25 | 495637.07 | 1286002.51 | Картометрический метод | 5.0 | - |
| 26 | 495638.10 | 1286013.04 | Картометрический метод | 5.0 | - |
| 27 | 495641.15 | 1286044.32 | Картометрический метод | 5.0 | - |
| 28 | 495644.60 | 1286059.73 | Картометрический метод | 5.0 | - |
| 29 | 495648.17 | 1286073.06 | Картометрический метод | 5.0 | - |
| 30 | 495636.58 | 1286088.10 | Картометрический метод | 5.0 | - |
| 31 | 495618.92 | 1286090.41 | Картометрический метод | 5.0 | - |
| 32 | 495591.91 | 1286079.97 | Картометрический метод | 5.0 | - |
| 33 | 495554.85 | 1286066.93 | Картометрический метод | 5.0 | - |
| 34 | 495448.50 | 1286070.37 | Картометрический метод | 5.0 | - |
| 35 | 495395.67 | 1286097.12 | Картометрический метод | 5.0 | - |
| 36 | 495295.49 | 1286204.85 | Картометрический метод | 5.0 | - |
| 37 | 495272.40 | 1286242.78 | Картометрический метод | 5.0 | - |
| 38 | 495267.60 | 1286261.24 | Картометрический метод | 5.0 | - |
| 39 | 495255.70 | 1286276.22 | Картометрический метод | 5.0 | - |
| 40 | 495258.45 | 1286302.29 | Картометрический метод | 5.0 | - |
| 41 | 495257.07 | 1286352.37 | Картометрический метод | 5.0 | - |
| 42 | 495246.78 | 1286375.71 | Картометрический метод | 5.0 | - |
| 43 | 495236.65 | 1286386.86 | Картометрический метод | 5.0 | - |
| 44 | 495207.12 | 1286344.41 | Картометрический метод | 5.0 | - |
| 45 | 495214.70 | 1286341.63 | Картометрический метод | 5.0 | - |

2. Сведения о характерных точках границ объекта

| Обозначение характерных точек границ | Координаты, м | | Метод определения координат характерной точки | Средняя квадратическая погрешность положения характерной точки (Mt), м | Описание обозначения точки на местности (при наличии) |
|---|---|---|---|---|---|
| | X | Y | | | |
| 1 | 2 | 3 | 4 | 5 | 6 |
| 46 | 495201.09 | 1286304.04 | Картометрический метод | 5.0 | - |
| 47 | 495185.71 | 1286309.66 | Картометрический метод | 5.0 | - |
| 48 | 495178.24 | 1286297.35 | Картометрический метод | 5.0 | - |
| 49 | 495153.49 | 1286262.70 | Картометрический метод | 5.0 | - |
| 50 | 495151.75 | 1286236.03 | Картометрический метод | 5.0 | - |
| 51 | 495143.45 | 1286206.17 | Картометрический метод | 5.0 | - |
| 52 | 495140.04 | 1286206.55 | Картометрический метод | 5.0 | - |
| 53 | 495134.69 | 1286187.44 | Картометрический метод | 5.0 | - |
| 54 | 495123.28 | 1286176.55 | Картометрический метод | 5.0 | - |
| 55 | 495072.99 | 1286180.70 | Картометрический метод | 5.0 | - |
| 56 | 495039.81 | 1286179.14 | Картометрический метод | 5.0 | - |
| 57 | 495031.40 | 1286169.28 | Картометрический метод | 5.0 | - |
| 58 | 495024.77 | 1286161.51 | Картометрический метод | 5.0 | - |
| 59 | 495024.31 | 1286159.34 | Картометрический метод | 5.0 | - |
| 60 | 495020.62 | 1286142.33 | Картометрический метод | 5.0 | - |
| 61 | 495026.33 | 1286127.29 | Картометрический метод | 5.0 | - |
| 62 | 495039.81 | 1286114.85 | Картометрический метод | 5.0 | - |
| 63 | 495060.55 | 1286114.85 | Картометрический метод | 5.0 | - |
| 64 | 495094.76 | 1286119.00 | Картометрический метод | 5.0 | - |
| 65 | 495110.28 | 1286127.65 | Картометрический метод | 5.0 | - |
| 66 | 495112.04 | 1286128.63 | Картометрический метод | 5.0 | - |
| 67 | 495112.04 | 1286128.64 | Картометрический метод | 5.0 | - |
| 68 | 495112.07 | 1286128.65 | Картометрический метод | 5.0 | - |
| 69 | 495126.39 | 1286136.63 | Картометрический метод | 5.0 | - |
| 70 | 495134.97 | 1286134.08 | Картометрический метод | 5.0 | - |

2. Сведения о характерных точках границ объекта

| Обозначение характерных точек границ | Координаты, м | | Метод определения координат характерной точки | Средняя квадратическая погрешность положения характерной точки (Mt), м | Описание обозначения точки на местности (при наличии) |
|---|---|---|---|---|---|
| | X | Y | | | |
| 1 | 2 | 3 | 4 | 5 | 6 |
| 71 | 495160.69 | 1286140.18 | Картометрический метод | 5.0 | - |
| 72 | 495170.73 | 1286097.89 | Картометрический метод | 5.0 | - |
| 73 | 495176.85 | 1286072.08 | Картометрический метод | 5.0 | - |
| 74 | 495128.20 | 1286060.53 | Картометрический метод | 5.0 | - |
| 75 | 495122.92 | 1286082.78 | Картометрический метод | 5.0 | - |
| 76 | 495108.25 | 1286077.52 | Картометрический метод | 5.0 | - |
| 77 | 495098.64 | 1286073.59 | Картометрический метод | 5.0 | - |
| 78 | 495100.33 | 1286066.48 | Картометрический метод | 5.0 | - |
| 79 | 495100.34 | 1286066.43 | Картометрический метод | 5.0 | - |
| 80 | 495103.06 | 1286054.94 | Картометрический метод | 5.0 | - |
| 81 | 495054.40 | 1286043.40 | Картометрический метод | 5.0 | - |
| 82 | 495053.92 | 1286045.41 | Картометрический метод | 5.0 | - |
| 83 | 495051.04 | 1286042.60 | Картометрический метод | 5.0 | - |
| 84 | 495050.81 | 1286042.55 | Картометрический метод | 5.0 | - |
| 85 | 495050.79 | 1286042.36 | Картометрический метод | 5.0 | - |
| 86 | 495050.69 | 1286042.26 | Картометрический метод | 5.0 | - |
| 87 | 495035.66 | 1286013.23 | Картометрический метод | 5.0 | - |
| 88 | 495036.01 | 1286009.21 | Картометрический метод | 5.0 | - |
| 89 | 495044.38 | 1286018.65 | Картометрический метод | 5.0 | - |
| 90 | 495067.99 | 1285983.72 | Картометрический метод | 5.0 | - |
| 91 | 495073.96 | 1285985.76 | Картометрический метод | 5.0 | - |
| 92 | 495077.02 | 1285980.33 | Картометрический метод | 5.0 | - |
| 93 | 495109.57 | 1285995.34 | Картометрический метод | 5.0 | - |
| 94 | 495108.61 | 1285998.20 | Картометрический метод | 5.0 | - |
| 95 | 495119.65 | 1286002.34 | Картометрический метод | 5.0 | - |

2. Сведения о характерных точках границ объекта

| Обозначение характерных точек границ | Координаты, м | | Метод определения координат характерной точки | Средняя квадратическая погрешность положения характерной точки (Mt), м | Описание обозначения точки на местности (при наличии) |
|---|---|---|---|---|---|
| | X | Y | | | |
| 1 | 2 | 3 | 4 | 5 | 6 |
| 96 | 495152.32 | 1286004.93 | Картометрический метод | 5.0 | - |
| 97 | 495170.79 | 1285998.75 | Картометрический метод | 5.0 | - |
| 98 | 495238.10 | 1285949.98 | Картометрический метод | 5.0 | - |
| 99 | 495257.12 | 1285921.20 | Картометрический метод | 5.0 | - |
| 100 | 495258.58 | 1285906.08 | Картометрический метод | 5.0 | - |
| 101 | 495275.66 | 1285898.28 | Картометрический метод | 5.0 | - |
| 102 | 495300.04 | 1285892.92 | Картометрический метод | 5.0 | - |
| 103 | 495324.25 | 1285889.77 | Картометрический метод | 5.0 | - |
| 104 | 495231.76 | 1285989.70 | Картометрический метод | 5.0 | - |
| 105 | 495180.98 | 1286057.15 | Картометрический метод | 5.0 | - |
| 106 | 495177.62 | 1286074.16 | Картометрический метод | 5.0 | - |
| 107 | 495192.94 | 1286086.01 | Картометрический метод | 5.0 | - |
| 108 | 495209.01 | 1286065.18 | Картометрический метод | 5.0 | - |
| 109 | 495194.80 | 1286053.74 | Картометрический метод | 5.0 | - |
| 110 | 495228.56 | 1286010.24 | Картометрический метод | 5.0 | - |
| 111 | 495244.52 | 1286012.32 | Картометрический метод | 5.0 | - |
| 112 | 495259.36 | 1286031.08 | Картометрический метод | 5.0 | - |
| 113 | 495286.21 | 1286064.96 | Картометрический метод | 5.0 | - |
| 114 | 495258.87 | 1286095.27 | Картометрический метод | 5.0 | - |
| 115 | 495236.69 | 1286119.86 | Картометрический метод | 5.0 | - |
| 116 | 495218.02 | 1286140.56 | Картометрический метод | 5.0 | - |
| 117 | 495197.16 | 1286163.69 | Картометрический метод | 5.0 | - |
| 118 | 495192.91 | 1286159.82 | Картометрический метод | 5.0 | - |
| 119 | 495183.35 | 1286170.43 | Картометрический метод | 5.0 | - |
| 120 | 495196.63 | 1286191.03 | Картометрический метод | 5.0 | - |

2. Сведения о характерных точках границ объекта

| Обозначение характерных точек границ | Координаты, м | | Метод определения координат характерной точки | Средняя квадратическая погрешность положения характерной точки (Mt), м | Описание обозначения точки на местности (при наличии) |
|---|---|---|---|---|---|
| | X | Y | | | |
| 1 | 2 | 3 | 4 | 5 | 6 |
| 121 | 495210.25 | 1286175.93 | Картометрический метод | 5.0 | - |
| 122 | 495203.72 | 1286169.86 | Картометрический метод | 5.0 | - |
| 123 | 495219.82 | 1286152.00 | Картометрический метод | 5.0 | - |
| 124 | 495243.85 | 1286125.36 | Картометрический метод | 5.0 | - |
| 125 | 495269.63 | 1286096.77 | Картометрический метод | 5.0 | - |
| 126 | 495291.99 | 1286071.99 | Картометрический метод | 5.0 | - |
| 127 | 495313.11 | 1286048.56 | Картометрический метод | 5.0 | - |
| 128 | 495315.70 | 1286045.69 | Картометрический метод | 5.0 | - |
| 129 | 495325.42 | 1286039.94 | Картометрический метод | 5.0 | - |
| 130 | 495343.07 | 1286035.73 | Картометрический метод | 5.0 | - |
| 131 | 495386.94 | 1286025.29 | Картометрический метод | 5.0 | - |
| 132 | 495435.52 | 1286013.73 | Картометрический метод | 5.0 | - |
| 133 | 495468.67 | 1286005.86 | Картометрический метод | 5.0 | - |
| 134 | 495477.30 | 1286003.79 | Картометрический метод | 5.0 | - |
| 135 | 495491.52 | 1285998.19 | Картометрический метод | 5.0 | - |
| 136 | 495498.48 | 1286017.08 | Картометрический метод | 5.0 | - |
| 137 | 495503.02 | 1286015.70 | Картометрический метод | 5.0 | - |
| 138 | 495529.72 | 1286007.63 | Картометрический метод | 5.0 | - |
| 139 | 495521.23 | 1285986.50 | Картометрический метод | 5.0 | - |
| 140 | 495531.12 | 1285982.61 | Картометрический метод | 5.0 | - |
| 141 | 495541.00 | 1285978.72 | Картометрический метод | 5.0 | - |
| 142 | 495536.19 | 1285970.92 | Картометрический метод | 5.0 | - |
| 143 | 495498.80 | 1285985.61 | Картометрический метод | 5.0 | - |
| 144 | 495475.82 | 1285994.63 | Картометрический метод | 5.0 | - |
| 145 | 495465.89 | 1285997.11 | Картометрический метод | 5.0 | - |

2. Сведения о характерных точках границ объекта

| Обозначение характерных точек границ | Координаты, м | | Метод определения координат характерной точки | Средняя квадратическая погрешность положения характерной точки (Mt), м | Описание обозначения точки на местности (при наличии) |
|---|---|---|---|---|---|
| | X | Y | | | |
| 1 | 2 | 3 | 4 | 5 | 6 |
| 146 | 495432.88 | 1286005.25 | Картометрический метод | 5.0 | - |
| 147 | 495384.36 | 1286016.65 | Картометрический метод | 5.0 | - |
| 148 | 495365.34 | 1286021.24 | Картометрический метод | 5.0 | - |
| 149 | 495337.33 | 1286027.87 | Картометрический метод | 5.0 | - |
| 150 | 495314.86 | 1286033.19 | Картометрический метод | 5.0 | - |
| 151 | 495311.85 | 1286036.53 | Картометрический метод | 5.0 | - |
| 152 | 495295.10 | 1286019.90 | Картометрический метод | 5.0 | - |
| 153 | 495274.10 | 1286035.18 | Картометрический метод | 5.0 | - |
| 154 | 495260.41 | 1286017.92 | Картометрический метод | 5.0 | - |
| 155 | 495247.92 | 1286002.16 | Картометрический метод | 5.0 | - |
| 156 | 495248.14 | 1285986.61 | Картометрический метод | 5.0 | - |
| 157 | 495260.48 | 1285971.92 | Картометрический метод | 5.0 | - |
| 158 | 495280.69 | 1285950.09 | Картометрический метод | 5.0 | - |
| 159 | 495307.86 | 1285920.73 | Картометрический метод | 5.0 | - |
| 160 | 495335.02 | 1285891.39 | Картометрический метод | 5.0 | - |
| 161 | 495378.46 | 1285844.46 | Картометрический метод | 5.0 | - |
| 162 | 495381.55 | 1285845.42 | Картометрический метод | 5.0 | - |
| 163 | 495390.80 | 1285897.25 | Картометрический метод | 5.0 | - |
| 164 | 495388.27 | 1285897.91 | Картометрический метод | 5.0 | - |
| 165 | 495387.75 | 1285930.42 | Картометрический метод | 5.0 | - |
| 166 | 495409.99 | 1285926.85 | Картометрический метод | 5.0 | - |
| 167 | 495406.45 | 1285899.59 | Картометрический метод | 5.0 | - |
| 168 | 495400.47 | 1285900.48 | Картометрический метод | 5.0 | - |
| 169 | 495391.14 | 1285847.98 | Картометрический метод | 5.0 | - |
| 170 | 495388.63 | 1285833.47 | Картометрический метод | 5.0 | - |

2. Сведения о характерных точках границ объекта

| Обозначение характерных точек границ | Координаты, м | | Метод определения координат характерной точки | Средняя квадратическая погрешность положения характерной точки (Mt), м | Описание обозначения точки на местности (при наличии) |
|---|---|---|---|---|---|
| | X | Y | | | |
| 1 | 2 | 3 | 4 | 5 | 6 |
| 171 | 495409.10 | 1285811.36 | Картометрический метод | 5.0 | - |
| 172 | 495418.64 | 1285820.19 | Картометрический метод | 5.0 | - |
| 173 | 495434.72 | 1285802.82 | Картометрический метод | 5.0 | - |
| 174 | 495417.73 | 1285788.79 | Картометрический метод | 5.0 | - |
| 175 | 495423.58 | 1285782.46 | Картометрический метод | 5.0 | - |
| 176 | 495449.09 | 1285720.29 | Картометрический метод | 5.0 | - |
| 177 | 495466.85 | 1285701.48 | Картометрический метод | 5.0 | - |
| 178 | 495507.45 | 1285658.49 | Картометрический метод | 5.0 | - |
| 179 | 495517.89 | 1285647.44 | Картометрический метод | 5.0 | - |
| 180 | 495530.24 | 1285654.00 | Картометрический метод | 5.0 | - |
| 181 | 495538.35 | 1285648.59 | Картометрический метод | 5.0 | - |
| 182 | 495553.19 | 1285646.74 | Картометрический метод | 5.0 | - |
| 183 | 495581.02 | 1285669.62 | Картометрический метод | 5.0 | - |
| 184 | 495599.37 | 1285690.72 | Картометрический метод | 5.0 | - |
| 14 | 495601.84 | 1285692.03 | Картометрический метод | 5.0 | - |
| 185 | 495433.09 | 1285870.53 | Картометрический метод | 5.0 | - |
| 186 | 495440.16 | 1285851.42 | Картометрический метод | 5.0 | - |
| 187 | 495449.02 | 1285827.48 | Картометрический метод | 5.0 | - |
| 188 | 495453.83 | 1285818.60 | Картометрический метод | 5.0 | - |
| 189 | 495499.74 | 1285858.41 | Картометрический метод | 5.0 | - |
| 190 | 495519.22 | 1285875.50 | Картометрический метод | 5.0 | - |
| 191 | 495518.12 | 1285887.27 | Картометрический метод | 5.0 | - |
| 192 | 495516.37 | 1285906.00 | Картометрический метод | 5.0 | - |
| 193 | 495506.79 | 1285907.13 | Картометрический метод | 5.0 | - |
| 194 | 495494.99 | 1285920.00 | Картометрический метод | 5.0 | - |

2. Сведения о характерных точках границ объекта

| Обозначение характерных точек границ | Координаты, м | | Метод определения координат характерной точки | Средняя квадратическая погрешность положения характерной точки (Mt), м | Описание обозначения точки на местности (при наличии) |
|---|---|---|---|---|---|
| | X | Y | | | |
| 1 | 2 | 3 | 4 | 5 | 6 |
| 195 | 495489.92 | 1285944.35 | Картометрический метод | 5.0 | - |
| 196 | 495446.38 | 1285935.86 | Картометрический метод | 5.0 | - |
| 197 | 495440.55 | 1285894.55 | Картометрический метод | 5.0 | - |
| 198 | 495438.47 | 1285879.78 | Картометрический метод | 5.0 | - |
| 199 | 495435.71 | 1285879.48 | Картометрический метод | 5.0 | - |
| 185 | 495433.09 | 1285870.53 | Картометрический метод | 5.0 | - |
| 200 | 495487.25 | 1285726.33 | Картометрический метод | 5.0 | - |
| 201 | 495510.82 | 1285691.35 | Картометрический метод | 5.0 | - |
| 202 | 495552.00 | 1285718.71 | Картометрический метод | 5.0 | - |
| 203 | 495537.52 | 1285740.75 | Картометрический метод | 5.0 | - |
| 204 | 495527.49 | 1285734.17 | Картометрический метод | 5.0 | - |
| 205 | 495516.15 | 1285751.44 | Картометрический метод | 5.0 | - |
| 200 | 495487.25 | 1285726.33 | Картометрический метод | 5.0 | - |

3. Сведения о характерных точках части (частей) границы объекта

| Обозначение характерных точек части границы | Координаты, м | | Метод определения координат характерной точки | Средняя квадратическая погрешность положения характерной точки (Mt), м | Описание обозначения точки на местности (при наличии) |
|---|---|---|---|---|---|
| | X | Y | | | |
| 1 | 2 | 3 | 4 | 5 | 6 |
| - | - | - | - | - | - |

## Раздел 3

## Сведения о местоположении измененных (уточненных) границ объекта

1. Система координат -

2. Сведения о характерных точках границ объекта

| Обозначение характерных точек границ | Существующие координаты, м | | Измененные (уточненные) координаты, м | | Метод определения координат характерной точки | Средняя квадратическая погрешность положения характерной точки (Mt), м | Описание обозначения точки на местности (при наличии) |
|---|---|---|---|---|---|---|---|
| | X | Y | X | Y | | | |
| 1 | 2 | 3 | 4 | 5 | 6 | 7 | 8 |
| - | - | - | - | - | - | - | |

3. Сведения о характерных точках части (частей) границы объекта

| Обозначение характерных точек части границы | Существующие координаты, м | | Измененные (уточненные) координаты, м | | Метод определения координат характерной точки | Средняя квадратическая погрешность положения характерной точки (Mt), м | Описание обозначения точки на местности (при наличии) |
|---|---|---|---|---|---|---|---|
| | X | Y | X | Y | | | |
| 1 | 2 | 3 | 4 | 5 | 6 | 7 | 8 |
| - | - | - | - | - | - | - | |

## ТЕКСТОВОЕ ОПИСАНИЕ
## местоположения границ населенных пунктов, территориальных зон

| Прохождение границы | | Описание прохождения границы |
|---|---|---|
| от точки | до точки | |
| 1 | 2 | 3 |
| 1 | 2 | - |
| 2 | 3 | - |
| 3 | 4 | - |
| 4 | 5 | - |
| 5 | 1 | - |
| 6 | 7 | - |
| 7 | 8 | - |
| 8 | 9 | - |
| 9 | 10 | - |
| 10 | 11 | - |
| 11 | 12 | - |
| 12 | 13 | - |
| 13 | 6 | - |
| 14 | 15 | - |
| 15 | 16 | - |
| 16 | 17 | - |
| 17 | 18 | - |
| 18 | 19 | - |
| 19 | 20 | - |
| 20 | 21 | - |
| 21 | 22 | - |
| 22 | 23 | - |
| 23 | 24 | - |
| 24 | 25 | - |
| 25 | 26 | - |
| 26 | 27 | - |
| 27 | 28 | - |
| 28 | 29 | - |
| 29 | 30 | - |
| 30 | 31 | - |
| 31 | 32 | - |
| 32 | 33 | - |
| 33 | 34 | - |
| 34 | 35 | - |
| 35 | 36 | - |
| 36 | 37 | - |
| 37 | 38 | - |

## ТЕКСТОВОЕ ОПИСАНИЕ
## местоположения границ населенных пунктов, территориальных зон

| Прохождение границы | | Описание прохождения границы |
|---|---|---|
| от точки | до точки | |
| 1 | 2 | 3 |
| 38 | 39 | - |
| 39 | 40 | - |
| 40 | 41 | - |
| 41 | 42 | - |
| 42 | 43 | - |
| 43 | 44 | - |
| 44 | 45 | - |
| 45 | 46 | - |
| 46 | 47 | - |
| 47 | 48 | - |
| 48 | 49 | - |
| 49 | 50 | - |
| 50 | 51 | - |
| 51 | 52 | - |
| 52 | 53 | - |
| 53 | 54 | - |
| 54 | 55 | - |
| 55 | 56 | - |
| 56 | 57 | - |
| 57 | 58 | - |
| 58 | 59 | - |
| 59 | 60 | - |
| 60 | 61 | - |
| 61 | 62 | - |
| 62 | 63 | - |
| 63 | 64 | - |
| 64 | 65 | - |
| 65 | 66 | - |
| 66 | 67 | - |
| 67 | 68 | - |
| 68 | 69 | - |
| 69 | 70 | - |
| 70 | 71 | - |
| 71 | 72 | - |
| 72 | 73 | - |
| 73 | 74 | - |
| 74 | 75 | - |

## ТЕКСТОВОЕ ОПИСАНИЕ
## местоположения границ населенных пунктов, территориальных зон

| Прохождение границы | | Описание прохождения границы |
|---|---|---|
| от точки | до точки | |
| 1 | 2 | 3 |
| 75 | 76 | - |
| 76 | 77 | - |
| 77 | 78 | - |
| 78 | 79 | - |
| 79 | 80 | - |
| 80 | 81 | - |
| 81 | 82 | - |
| 82 | 83 | - |
| 83 | 84 | - |
| 84 | 85 | - |
| 85 | 86 | - |
| 86 | 87 | - |
| 87 | 88 | - |
| 88 | 89 | - |
| 89 | 90 | - |
| 90 | 91 | - |
| 91 | 92 | - |
| 92 | 93 | - |
| 93 | 94 | - |
| 94 | 95 | - |
| 95 | 96 | - |
| 96 | 97 | - |
| 97 | 98 | - |
| 98 | 99 | - |
| 99 | 100 | - |
| 100 | 101 | - |
| 101 | 102 | - |
| 102 | 103 | - |
| 103 | 104 | - |
| 104 | 105 | - |
| 105 | 106 | - |
| 106 | 107 | - |
| 107 | 108 | - |
| 108 | 109 | - |
| 109 | 110 | - |
| 110 | 111 | - |
| 111 | 112 | - |

## ТЕКСТОВОЕ ОПИСАНИЕ
## местоположения границ населенных пунктов, территориальных зон

| Прохождение границы | | Описание прохождения границы |
|---|---|---|
| от точки | до точки | |
| 1 | 2 | 3 |
| 112 | 113 | - |
| 113 | 114 | - |
| 114 | 115 | - |
| 115 | 116 | - |
| 116 | 117 | - |
| 117 | 118 | - |
| 118 | 119 | - |
| 119 | 120 | - |
| 120 | 121 | - |
| 121 | 122 | - |
| 122 | 123 | - |
| 123 | 124 | - |
| 124 | 125 | - |
| 125 | 126 | - |
| 126 | 127 | - |
| 127 | 128 | - |
| 128 | 129 | - |
| 129 | 130 | - |
| 130 | 131 | - |
| 131 | 132 | - |
| 132 | 133 | - |
| 133 | 134 | - |
| 134 | 135 | - |
| 135 | 136 | - |
| 136 | 137 | - |
| 137 | 138 | - |
| 138 | 139 | - |
| 139 | 140 | - |
| 140 | 141 | - |
| 141 | 142 | - |
| 142 | 143 | - |
| 143 | 144 | - |
| 144 | 145 | - |
| 145 | 146 | - |
| 146 | 147 | - |
| 147 | 148 | - |
| 148 | 149 | - |

## ТЕКСТОВОЕ ОПИСАНИЕ
## местоположения границ населенных пунктов, территориальных зон

| Прохождение границы | | Описание прохождения границы |
|---|---|---|
| от точки | до точки | |
| 1 | 2 | 3 |
| 149 | 150 | - |
| 150 | 151 | - |
| 151 | 152 | - |
| 152 | 153 | - |
| 153 | 154 | - |
| 154 | 155 | - |
| 155 | 156 | - |
| 156 | 157 | - |
| 157 | 158 | - |
| 158 | 159 | - |
| 159 | 160 | - |
| 160 | 161 | - |
| 161 | 162 | - |
| 162 | 163 | - |
| 163 | 164 | - |
| 164 | 165 | - |
| 165 | 166 | - |
| 166 | 167 | - |
| 167 | 168 | - |
| 168 | 169 | - |
| 169 | 170 | - |
| 170 | 171 | - |
| 171 | 172 | - |
| 172 | 173 | - |
| 173 | 174 | - |
| 174 | 175 | - |
| 175 | 176 | - |
| 176 | 177 | - |
| 177 | 178 | - |
| 178 | 179 | - |
| 179 | 180 | - |
| 180 | 181 | - |
| 181 | 182 | - |
| 182 | 183 | - |
| 183 | 184 | - |
| 184 | 14 | - |
| 185 | 186 | - |

# ТЕКСТОВОЕ ОПИСАНИЕ
## местоположения границ населенных пунктов, территориальных зон

| Прохождение границы | | Описание прохождения границы |
|---|---|---|
| от точки | до точки | |
| 1 | 2 | 3 |
| 186 | 187 | - |
| 187 | 188 | - |
| 188 | 189 | - |
| 189 | 190 | - |
| 190 | 191 | - |
| 191 | 192 | - |
| 192 | 193 | - |
| 193 | 194 | - |
| 194 | 195 | - |
| 195 | 196 | - |
| 196 | 197 | - |
| 197 | 198 | - |
| 198 | 199 | - |
| 199 | 185 | - |
| 200 | 201 | - |
| 201 | 202 | - |
| 202 | 203 | - |
| 203 | 204 | - |
| 204 | 205 | - |
| 205 | 200 | - |

# ГРАФИЧЕСКОЕ ОПИСАНИЕ
## местоположения границ населенных пунктов, территориальных зон, особо охраняемых природных территорий, зон с особыми условиями использования территории

## Зона садоводческих или огороднических некоммерческих товариществ в границах ТРЗ «Берег Финского залива» (ТСХ.1.1_ТРЗ.2)

(наименование объекта, местоположение границ которого описано (далее - объект))

## Раздел 1

## Сведения об объекте

| № п/п | Характеристики объекта | Описание характеристик |
|---|---|---|
| 1 | 2 | 3 |
| 1 | Местоположение объекта | Ленинградская область, м.р-н Выборгский, г.п Приморское |
| 2 | Площадь объекта +/- величина погрешности определения площади (Р +/- Дельта Р) | 6164 +/- 1374 м² |
| 3 | Иные характеристики объекта | - |

## Раздел 2

## Сведения о местоположении границ объекта

1. Система координат МСК-47, зона 1

2. Сведения о характерных точках границ объекта

| Обозначение характерных точек границ | Координаты, м | | Метод определения координат характерной точки | Средняя квадратическая погрешность положения характерной точки (Mt), м | Описание обозначения точки на местности (при наличии) |
|---|---|---|---|---|---|
| | X | Y | | | |
| 1 | 2 | 3 | 4 | 5 | 6 |
| 1 | 463801.68 | 1310177.47 | Картометрический метод | 5.0 | - |
| 2 | 463795.78 | 1310196.43 | Картометрический метод | 5.0 | - |
| 3 | 463784.48 | 1310233.42 | Картометрический метод | 5.0 | - |
| 4 | 463774.98 | 1310246.27 | Картометрический метод | 5.0 | - |
| 5 | 463759.56 | 1310255.00 | Картометрический метод | 5.0 | - |
| 6 | 463744.21 | 1310254.49 | Картометрический метод | 5.0 | - |
| 7 | 463742.38 | 1310259.91 | Картометрический метод | 5.0 | - |
| 8 | 463723.91 | 1310253.69 | Картометрический метод | 5.0 | - |
| 9 | 463705.42 | 1310247.46 | Картометрический метод | 5.0 | - |
| 10 | 463708.82 | 1310237.37 | Картометрический метод | 5.0 | - |
| 11 | 463707.42 | 1310236.51 | Картометрический метод | 5.0 | - |
| 12 | 463699.41 | 1310225.63 | Картометрический метод | 5.0 | - |
| 13 | 463710.51 | 1310201.28 | Картометрический метод | 5.0 | - |
| 14 | 463718.47 | 1310182.79 | Картометрический метод | 5.0 | - |
| 15 | 463728.32 | 1310168.29 | Картометрический метод | 5.0 | - |
| 16 | 463733.10 | 1310165.30 | Картометрический метод | 5.0 | - |
| 17 | 463729.98 | 1310174.54 | Картометрический метод | 5.0 | - |
| 18 | 463766.94 | 1310186.99 | Картометрический метод | 5.0 | - |
| 19 | 463772.83 | 1310169.51 | Картометрический метод | 5.0 | - |
| 20 | 463780.29 | 1310171.43 | Картометрический метод | 5.0 | - |
| 21 | 463786.54 | 1310173.03 | Картометрический метод | 5.0 | - |
| 1 | 463801.68 | 1310177.47 | Картометрический метод | 5.0 | - |

3. Сведения о характерных точках части (частей) границы объекта

| Обозначение характерных точек части границы | Координаты, м | | Метод определения координат характерной точки | Средняя квадратическая погрешность положения характерной точки (Mt), м | Описание обозначения точки на местности (при наличии) |
|---|---|---|---|---|---|
| | X | Y | | | |
| 1 | 2 | 3 | 4 | 5 | 6 |
| - | - | - | - | - | - |

## Раздел 3

## Сведения о местоположении измененных (уточненных) границ объекта

1. Система координат -

2. Сведения о характерных точках границ объекта

| Обозначение характерных точек границ | Существующие координаты, м | | Измененные (уточненные) координаты, м | | Метод определения координат характерной точки | Средняя квадратическая погрешность положения характерной точки (Mt), м | Описание обозначения точки на местности (при наличии) |
|---|---|---|---|---|---|---|---|
| | X | Y | X | Y | | | |
| 1 | 2 | 3 | 4 | 5 | 6 | 7 | 8 |
| - | - | - | - | - | - | - | |

3. Сведения о характерных точках части (частей) границы объекта

| Обозначение характерных точек части границы | Существующие координаты, м | | Измененные (уточненные) координаты, м | | Метод определения координат характерной точки | Средняя квадратическая погрешность положения характерной точки (Mt), м | Описание обозначения точки на местности (при наличии) |
|---|---|---|---|---|---|---|---|
| | X | Y | X | Y | | | |
| 1 | 2 | 3 | 4 | 5 | 6 | 7 | 8 |
| - | - | - | - | - | - | - | |

# ТЕКСТОВОЕ ОПИСАНИЕ
## местоположения границ населенных пунктов, территориальных зон

| Прохождение границы | | Описание прохождения границы |
|---|---|---|
| от точки | до точки | |
| **1** | **2** | **3** |
| 1 | 2 | - |
| 2 | 3 | - |
| 3 | 4 | - |
| 4 | 5 | - |
| 5 | 6 | - |
| 6 | 7 | - |
| 7 | 8 | - |
| 8 | 9 | - |
| 9 | 10 | - |
| 10 | 11 | - |
| 11 | 12 | - |
| 12 | 13 | - |
| 13 | 14 | - |
| 14 | 15 | - |
| 15 | 16 | - |
| 16 | 17 | - |
| 17 | 18 | - |
| 18 | 19 | - |
| 19 | 20 | - |
| 20 | 21 | - |
| 21 | 1 | - |

# ГРАФИЧЕСКОЕ ОПИСАНИЕ
## местоположения границ населенных пунктов, территориальных зон, особо охраняемых природных территорий, зон с особыми условиями использования территории

## Зона в границах территорий, используемых и предназначенных для отдыха, туризма, занятий физической культурой и спортом озера Зеркальное (ТР.3.1)

(наименование объекта, местоположение границ которого описано (далее - объект))

### Раздел 1

### Сведения об объекте

| № п/п | Характеристики объекта | Описание характеристик |
|---|---|---|
| 1 | 2 | 3 |
| 1 | Местоположение объекта | Ленинградская область, м.р-н Выборгский, г.п Приморское |
| 2 | Площадь объекта +/- величина погрешности определения площади (Р +/- Дельта Р) | 224225 +/- 8287 м² |
| 3 | Иные характеристики объекта | - |

## Раздел 2

## Сведения о местоположении границ объекта

1. Система координат МСК-47, зона 1

2. Сведения о характерных точках границ объекта

| Обозначение характерных точек границ | Координаты, м | | Метод определения координат характерной точки | Средняя квадратическая погрешность положения характерной точки (Mt), м | Описание обозначения точки на местности (при наличии) |
|---|---|---|---|---|---|
| | X | Y | | | |
| 1 | 2 | 3 | 4 | 5 | 6 |
| 1 | 484991.37 | 1287064.29 | Картометрический метод | 5.0 | - |
| 2 | 485076.09 | 1287070.95 | Картометрический метод | 5.0 | - |
| 3 | 485121.55 | 1287074.84 | Картометрический метод | 5.0 | - |
| 4 | 485155.04 | 1287077.70 | Картометрический метод | 5.0 | - |
| 5 | 485182.85 | 1287080.08 | Картометрический метод | 5.0 | - |
| 6 | 485207.14 | 1287082.16 | Картометрический метод | 5.0 | - |
| 7 | 485242.51 | 1287085.04 | Картометрический метод | 5.0 | - |
| 8 | 485246.94 | 1287092.22 | Картометрический метод | 5.0 | - |
| 9 | 485034.37 | 1287120.66 | Картометрический метод | 5.0 | - |
| 10 | 484893.01 | 1287178.85 | Картометрический метод | 5.0 | - |
| 11 | 484889.53 | 1287180.29 | Картометрический метод | 5.0 | - |
| 12 | 484867.03 | 1287189.19 | Картометрический метод | 5.0 | - |
| 13 | 484842.98 | 1287115.78 | Картометрический метод | 5.0 | - |
| 14 | 484840.29 | 1287109.36 | Картометрический метод | 5.0 | - |
| 15 | 484836.57 | 1287101.74 | Картометрический метод | 5.0 | - |
| 16 | 484835.63 | 1287100.12 | Картометрический метод | 5.0 | - |
| 17 | 484904.37 | 1287085.80 | Картометрический метод | 5.0 | - |
| 18 | 484908.96 | 1287075.49 | Картометрический метод | 5.0 | - |
| 19 | 484913.26 | 1287077.11 | Картометрический метод | 5.0 | - |
| 20 | 484916.43 | 1287077.41 | Картометрический метод | 5.0 | - |
| 21 | 484973.94 | 1287067.42 | Картометрический метод | 5.0 | - |
| 1 | 484991.37 | 1287064.29 | Картометрический метод | 5.0 | - |

2. Сведения о характерных точках границ объекта

| Обозначение характерных точек границ | Координаты, м | | Метод определения координат характерной точки | Средняя квадратическая погрешность положения характерной точки (Mt), м | Описание обозначения точки на местности (при наличии) |
|---|---|---|---|---|---|
| | X | Y | | | |
| 1 | 2 | 3 | 4 | 5 | 6 |
| 22 | 492120.75 | 1311062.99 | Картометрический метод | 5.0 | - |
| 23 | 492161.55 | 1311054.93 | Картометрический метод | 5.0 | - |
| 24 | 492185.06 | 1311049.55 | Картометрический метод | 5.0 | - |
| 25 | 492224.10 | 1311033.39 | Картометрический метод | 5.0 | - |
| 26 | 492274.02 | 1311012.71 | Картометрический метод | 5.0 | - |
| 27 | 492304.48 | 1310998.84 | Картометрический метод | 5.0 | - |
| 28 | 492316.03 | 1311033.96 | Картометрический метод | 5.0 | - |
| 29 | 492134.23 | 1311105.39 | Картометрический метод | 5.0 | - |
| 22 | 492120.75 | 1311062.99 | Картометрический метод | 5.0 | - |
| 30 | 492108.80 | 1311065.00 | Картометрический метод | 5.0 | - |
| 31 | 492132.22 | 1311138.65 | Картометрический метод | 5.0 | - |
| 32 | 492008.58 | 1311187.22 | Картометрический метод | 5.0 | - |
| 33 | 492014.68 | 1311201.86 | Картометрический метод | 5.0 | - |
| 34 | 492012.99 | 1311202.42 | Картометрический метод | 5.0 | - |
| 35 | 492006.33 | 1311206.21 | Картометрический метод | 5.0 | - |
| 36 | 491992.47 | 1311218.56 | Картометрический метод | 5.0 | - |
| 37 | 491979.89 | 1311230.43 | Картометрический метод | 5.0 | - |
| 38 | 491977.44 | 1311231.65 | Картометрический метод | 5.0 | - |
| 39 | 491974.21 | 1311232.51 | Картометрический метод | 5.0 | - |
| 40 | 491959.43 | 1311236.52 | Картометрический метод | 5.0 | - |
| 41 | 491946.40 | 1311239.71 | Картометрический метод | 5.0 | - |
| 42 | 491930.25 | 1311206.98 | Картометрический метод | 5.0 | - |
| 43 | 491933.77 | 1311188.89 | Картометрический метод | 5.0 | - |
| 44 | 491925.55 | 1311187.66 | Картометрический метод | 5.0 | - |
| 45 | 491926.51 | 1311144.25 | Картометрический метод | 5.0 | - |

2. Сведения о характерных точках границ объекта

| Обозначение характерных точек границ | Координаты, м | | Метод определения координат характерной точки | Средняя квадратическая погрешность положения характерной точки (Mt), м | Описание обозначения точки на местности (при наличии) |
|---|---|---|---|---|---|
| | X | Y | | | |
| 1 | 2 | 3 | 4 | 5 | 6 |
| 46 | 491963.77 | 1311141.56 | Картометрический метод | 5.0 | - |
| 47 | 491987.97 | 1311139.82 | Картометрический метод | 5.0 | - |
| 48 | 492041.75 | 1311121.76 | Картометрический метод | 5.0 | - |
| 49 | 492040.20 | 1311081.34 | Картометрический метод | 5.0 | - |
| 50 | 492097.19 | 1311066.95 | Картометрический метод | 5.0 | - |
| 30 | 492108.80 | 1311065.00 | Картометрический метод | 5.0 | - |
| 51 | 492093.79 | 1311647.32 | Картометрический метод | 5.0 | - |
| 52 | 492091.93 | 1311649.41 | Картометрический метод | 5.0 | - |
| 53 | 491973.77 | 1311806.07 | Картометрический метод | 5.0 | - |
| 54 | 491939.47 | 1311785.67 | Картометрический метод | 5.0 | - |
| 55 | 491870.85 | 1311742.72 | Картометрический метод | 5.0 | - |
| 56 | 491851.17 | 1311730.78 | Картометрический метод | 5.0 | - |
| 57 | 491837.81 | 1311720.68 | Картометрический метод | 5.0 | - |
| 58 | 491824.35 | 1311710.09 | Картометрический метод | 5.0 | - |
| 59 | 491835.26 | 1311703.61 | Картометрический метод | 5.0 | - |
| 60 | 491843.48 | 1311698.23 | Картометрический метод | 5.0 | - |
| 61 | 491850.53 | 1311691.96 | Картометрический метод | 5.0 | - |
| 62 | 491857.02 | 1311685.08 | Картометрический метод | 5.0 | - |
| 63 | 491861.11 | 1311681.67 | Картометрический метод | 5.0 | - |
| 64 | 491885.91 | 1311666.78 | Картометрический метод | 5.0 | - |
| 65 | 491894.58 | 1311661.07 | Картометрический метод | 5.0 | - |
| 66 | 491902.77 | 1311655.02 | Картометрический метод | 5.0 | - |
| 67 | 491907.85 | 1311650.46 | Картометрический метод | 5.0 | - |
| 68 | 491912.69 | 1311645.17 | Картометрический метод | 5.0 | - |
| 69 | 491920.82 | 1311633.89 | Картометрический метод | 5.0 | - |

2. Сведения о характерных точках границ объекта

| Обозначение характерных точек границ | Координаты, м | | Метод определения координат характерной точки | Средняя квадратическая погрешность положения характерной точки (Mt), м | Описание обозначения точки на местности (при наличии) |
|---|---|---|---|---|---|
| | X | Y | | | |
| 1 | 2 | 3 | 4 | 5 | 6 |
| 70 | 491923.55 | 1311629.36 | Картометрический метод | 5.0 | - |
| 71 | 491925.87 | 1311624.08 | Картометрический метод | 5.0 | - |
| 72 | 491933.55 | 1311598.39 | Картометрический метод | 5.0 | - |
| 73 | 491938.33 | 1311580.10 | Картометрический метод | 5.0 | - |
| 74 | 491940.98 | 1311575.31 | Картометрический метод | 5.0 | - |
| 75 | 491952.25 | 1311562.15 | Картометрический метод | 5.0 | - |
| 76 | 491960.13 | 1311553.38 | Картометрический метод | 5.0 | - |
| 77 | 491968.39 | 1311545.82 | Картометрический метод | 5.0 | - |
| 78 | 491997.98 | 1311521.80 | Картометрический метод | 5.0 | - |
| 51 | 492093.79 | 1311647.32 | Картометрический метод | 5.0 | - |
| 79 | 491966.59 | 1311815.60 | Картометрический метод | 5.0 | - |
| 80 | 491901.04 | 1311902.51 | Картометрический метод | 5.0 | - |
| 81 | 491856.44 | 1311857.91 | Картометрический метод | 5.0 | - |
| 82 | 491840.83 | 1311842.30 | Картометрический метод | 5.0 | - |
| 83 | 491757.18 | 1311744.26 | Картометрический метод | 5.0 | - |
| 84 | 491770.15 | 1311732.15 | Картометрический метод | 5.0 | - |
| 85 | 491771.65 | 1311733.84 | Картометрический метод | 5.0 | - |
| 86 | 491781.99 | 1311731.52 | Картометрический метод | 5.0 | - |
| 87 | 491795.30 | 1311727.12 | Картометрический метод | 5.0 | - |
| 88 | 491803.87 | 1311723.43 | Картометрический метод | 5.0 | - |
| 89 | 491814.22 | 1311717.22 | Картометрический метод | 5.0 | - |
| 90 | 491844.06 | 1311740.32 | Картометрический метод | 5.0 | - |
| 91 | 491896.12 | 1311772.48 | Картометрический метод | 5.0 | - |
| 92 | 491933.15 | 1311795.72 | Картометрический метод | 5.0 | - |
| 79 | 491966.59 | 1311815.60 | Картометрический метод | 5.0 | - |

2. Сведения о характерных точках границ объекта

| Обозначение характерных точек границ | Координаты, м | | Метод определения координат характерной точки | Средняя квадратическая погрешность положения характерной точки (Mt), м | Описание обозначения точки на местности (при наличии) |
|---|---|---|---|---|---|
| | X | Y | | | |
| 1 | 2 | 3 | 4 | 5 | 6 |
| 93 | 481281.04 | 1307893.05 | Картометрический метод | 5.0 | - |
| 94 | 481278.58 | 1307905.56 | Картометрический метод | 5.0 | - |
| 95 | 481268.65 | 1307956.02 | Картометрический метод | 5.0 | - |
| 96 | 481235.49 | 1307943.24 | Картометрический метод | 5.0 | - |
| 97 | 481233.04 | 1307944.70 | Картометрический метод | 5.0 | - |
| 98 | 481223.72 | 1307941.70 | Картометрический метод | 5.0 | - |
| 99 | 481224.82 | 1307939.22 | Картометрический метод | 5.0 | - |
| 100 | 481178.26 | 1307921.33 | Картометрический метод | 5.0 | - |
| 101 | 481178.76 | 1307919.37 | Картометрический метод | 5.0 | - |
| 102 | 481187.01 | 1307920.49 | Картометрический метод | 5.0 | - |
| 103 | 481187.44 | 1307912.88 | Картометрический метод | 5.0 | - |
| 104 | 481187.36 | 1307907.92 | Картометрический метод | 5.0 | - |
| 105 | 481184.58 | 1307903.79 | Картометрический метод | 5.0 | - |
| 106 | 481182.53 | 1307901.76 | Картометрический метод | 5.0 | - |
| 107 | 481177.89 | 1307904.24 | Картометрический метод | 5.0 | - |
| 108 | 481177.18 | 1307907.50 | Картометрический метод | 5.0 | - |
| 109 | 481167.54 | 1307907.04 | Картометрический метод | 5.0 | - |
| 110 | 481164.66 | 1307916.11 | Картометрический метод | 5.0 | - |
| 111 | 481148.90 | 1307910.05 | Картометрический метод | 5.0 | - |
| 112 | 481157.21 | 1307883.34 | Картометрический метод | 5.0 | - |
| 93 | 481281.04 | 1307893.05 | Картометрический метод | 5.0 | - |
| 113 | 481291.83 | 1307978.09 | Картометрический метод | 5.0 | - |
| 114 | 481283.28 | 1307995.11 | Картометрический метод | 5.0 | - |
| 115 | 481229.59 | 1307968.34 | Картометрический метод | 5.0 | - |
| 116 | 481223.42 | 1307966.83 | Картометрический метод | 5.0 | - |

2. Сведения о характерных точках границ объекта

| Обозначение характерных точек границ | Координаты, м | | Метод определения координат характерной точки | Средняя квадратическая погрешность положения характерной точки (Mt), м | Описание обозначения точки на местности (при наличии) |
|---|---|---|---|---|---|
| | X | Y | | | |
| 1 | 2 | 3 | 4 | 5 | 6 |
| 117 | 481229.35 | 1307953.67 | Картометрический метод | 5.0 | - |
| 113 | 481291.83 | 1307978.09 | Картометрический метод | 5.0 | - |
| 118 | 481195.42 | 1307940.57 | Картометрический метод | 5.0 | - |
| 119 | 481191.21 | 1307952.37 | Картометрический метод | 5.0 | - |
| 120 | 481187.45 | 1307955.58 | Картометрический метод | 5.0 | - |
| 121 | 481168.91 | 1307947.25 | Картометрический метод | 5.0 | - |
| 122 | 481164.92 | 1307952.88 | Картометрический метод | 5.0 | - |
| 123 | 481164.72 | 1307956.83 | Картометрический метод | 5.0 | - |
| 124 | 481124.61 | 1307975.99 | Картометрический метод | 5.0 | - |
| 125 | 481104.98 | 1307975.58 | Картометрический метод | 5.0 | - |
| 126 | 481104.61 | 1307985.55 | Картометрический метод | 5.0 | - |
| 127 | 481104.46 | 1307985.81 | Картометрический метод | 5.0 | - |
| 128 | 481072.85 | 1308001.01 | Картометрический метод | 5.0 | - |
| 129 | 481034.94 | 1308088.38 | Картометрический метод | 5.0 | - |
| 130 | 480869.34 | 1308063.39 | Картометрический метод | 5.0 | - |
| 131 | 480875.50 | 1308049.98 | Картометрический метод | 5.0 | - |
| 132 | 480884.36 | 1308030.66 | Картометрический метод | 5.0 | - |
| 133 | 480902.86 | 1308040.47 | Картометрический метод | 5.0 | - |
| 134 | 480913.00 | 1308016.87 | Картометрический метод | 5.0 | - |
| 135 | 480987.99 | 1308049.17 | Картометрический метод | 5.0 | - |
| 136 | 480985.81 | 1308054.43 | Картометрический метод | 5.0 | - |
| 137 | 480995.28 | 1308055.85 | Картометрический метод | 5.0 | - |
| 138 | 480997.97 | 1308055.47 | Картометрический метод | 5.0 | - |
| 139 | 480998.44 | 1308053.67 | Картометрический метод | 5.0 | - |
| 140 | 481014.47 | 1308060.58 | Картометрический метод | 5.0 | - |

2. Сведения о характерных точках границ объекта

| Обозначение характерных точек границ | Координаты, м | | Метод определения координат характерной точки | Средняя квадратическая погрешность положения характерной точки (Mt), м | Описание обозначения точки на местности (при наличии) |
|---|---|---|---|---|---|
| | X | Y | | | |
| 1 | 2 | 3 | 4 | 5 | 6 |
| 141 | 481017.02 | 1308061.68 | Картометрический метод | 5.0 | - |
| 142 | 481017.95 | 1308062.08 | Картометрический метод | 5.0 | - |
| 143 | 481025.38 | 1308065.27 | Картометрический метод | 5.0 | - |
| 144 | 481026.12 | 1308064.09 | Картометрический метод | 5.0 | - |
| 145 | 481034.73 | 1308050.22 | Картометрический метод | 5.0 | - |
| 146 | 481034.80 | 1308050.11 | Картометрический метод | 5.0 | - |
| 147 | 481034.85 | 1308050.02 | Картометрический метод | 5.0 | - |
| 148 | 481057.09 | 1308011.49 | Картометрический метод | 5.0 | - |
| 149 | 481065.30 | 1307987.65 | Картометрический метод | 5.0 | - |
| 150 | 481071.51 | 1307950.07 | Картометрический метод | 5.0 | - |
| 151 | 481073.68 | 1307948.95 | Картометрический метод | 5.0 | - |
| 152 | 481089.35 | 1307939.12 | Картометрический метод | 5.0 | - |
| 153 | 481098.54 | 1307933.35 | Картометрический метод | 5.0 | - |
| 154 | 481099.18 | 1307932.89 | Картометрический метод | 5.0 | - |
| 155 | 481099.72 | 1307932.38 | Картометрический метод | 5.0 | - |
| 156 | 481101.71 | 1307930.26 | Картометрический метод | 5.0 | - |
| 157 | 481118.86 | 1307911.96 | Картометрический метод | 5.0 | - |
| 158 | 481118.99 | 1307911.81 | Картометрический метод | 5.0 | - |
| 159 | 481128.89 | 1307915.19 | Картометрический метод | 5.0 | - |
| 160 | 481129.93 | 1307912.85 | Картометрический метод | 5.0 | - |
| 161 | 481144.74 | 1307919.98 | Картометрический метод | 5.0 | - |
| 162 | 481146.72 | 1307921.87 | Картометрический метод | 5.0 | - |
| 163 | 481159.88 | 1307926.84 | Картометрический метод | 5.0 | - |
| 118 | 481195.42 | 1307940.57 | Картометрический метод | 5.0 | - |
| 164 | 480965.32 | 1307843.18 | Картометрический метод | 5.0 | - |

2. Сведения о характерных точках границ объекта

| Обозначение характерных точек границ | Координаты, м | | Метод определения координат характерной точки | Средняя квадратическая погрешность положения характерной точки (Mt), м | Описание обозначения точки на местности (при наличии) |
|---|---|---|---|---|---|
| | X | Y | | | |
| 1 | 2 | 3 | 4 | 5 | 6 |
| 165 | 480987.19 | 1307862.26 | Картометрический метод | 5.0 | - |
| 166 | 480988.43 | 1307863.08 | Картометрический метод | 5.0 | - |
| 167 | 481058.45 | 1307891.13 | Картометрический метод | 5.0 | - |
| 168 | 481057.42 | 1307894.11 | Картометрический метод | 5.0 | - |
| 169 | 481054.26 | 1307893.07 | Картометрический метод | 5.0 | - |
| 170 | 481052.82 | 1307897.66 | Картометрический метод | 5.0 | - |
| 171 | 481055.79 | 1307898.34 | Картометрический метод | 5.0 | - |
| 172 | 481051.12 | 1307915.62 | Картометрический метод | 5.0 | - |
| 173 | 481044.94 | 1307936.96 | Картометрический метод | 5.0 | - |
| 174 | 481016.42 | 1307935.48 | Картометрический метод | 5.0 | - |
| 175 | 480933.14 | 1307900.81 | Картометрический метод | 5.0 | - |
| 176 | 480934.67 | 1307898.07 | Картометрический метод | 5.0 | - |
| 177 | 480959.34 | 1307853.89 | Картометрический метод | 5.0 | - |
| 164 | 480965.32 | 1307843.18 | Картометрический метод | 5.0 | - |
| 178 | 481065.59 | 1307893.86 | Картометрический метод | 5.0 | - |
| 179 | 481105.32 | 1307909.01 | Картометрический метод | 5.0 | - |
| 180 | 481090.95 | 1307924.35 | Картометрический метод | 5.0 | - |
| 181 | 481068.29 | 1307938.57 | Картометрический метод | 5.0 | - |
| 182 | 481057.72 | 1307937.68 | Картометрический метод | 5.0 | - |
| 183 | 481057.22 | 1307935.29 | Картометрический метод | 5.0 | - |
| 184 | 481058.10 | 1307928.39 | Картометрический метод | 5.0 | - |
| 185 | 481060.45 | 1307922.57 | Картометрический метод | 5.0 | - |
| 186 | 481062.39 | 1307909.47 | Картометрический метод | 5.0 | - |
| 187 | 481064.88 | 1307896.64 | Картометрический метод | 5.0 | - |
| 178 | 481065.59 | 1307893.86 | Картометрический метод | 5.0 | - |

2. Сведения о характерных точках границ объекта

| Обозначение характерных точек границ | Координаты, м | | Метод определения координат характерной точки | Средняя квадратическая погрешность положения характерной точки (Mt), м | Описание обозначения точки на местности (при наличии) |
|---|---|---|---|---|---|
| | X | Y | | | |
| 1 | 2 | 3 | 4 | 5 | 6 |
| 188 | 478300.89 | 1308396.27 | Картометрический метод | 5.0 | - |
| 189 | 478285.58 | 1308400.30 | Картометрический метод | 5.0 | - |
| 190 | 478325.13 | 1308463.76 | Картометрический метод | 5.0 | - |
| 191 | 478325.12 | 1308469.33 | Картометрический метод | 5.0 | - |
| 192 | 478319.79 | 1308471.81 | Картометрический метод | 5.0 | - |
| 193 | 478310.31 | 1308478.10 | Картометрический метод | 5.0 | - |
| 194 | 478302.24 | 1308486.14 | Картометрический метод | 5.0 | - |
| 195 | 478295.91 | 1308495.60 | Картометрический метод | 5.0 | - |
| 196 | 478291.51 | 1308507.37 | Картометрический метод | 5.0 | - |
| 197 | 478251.39 | 1308683.46 | Картометрический метод | 5.0 | - |
| 198 | 478257.25 | 1308704.16 | Картометрический метод | 5.0 | - |
| 199 | 478249.54 | 1308710.33 | Картометрический метод | 5.0 | - |
| 200 | 478244.92 | 1308716.50 | Картометрический метод | 5.0 | - |
| 201 | 478241.83 | 1308722.66 | Картометрический метод | 5.0 | - |
| 202 | 478176.33 | 1308703.64 | Картометрический метод | 5.0 | - |
| 203 | 478050.70 | 1308667.17 | Картометрический метод | 5.0 | - |
| 204 | 477973.62 | 1308457.53 | Картометрический метод | 5.0 | - |
| 205 | 478141.43 | 1308433.65 | Картометрический метод | 5.0 | - |
| 206 | 478295.43 | 1308380.37 | Картометрический метод | 5.0 | - |
| 188 | 478300.89 | 1308396.27 | Картометрический метод | 5.0 | - |
| 207 | 478779.80 | 1308762.73 | Картометрический метод | 5.0 | - |
| 208 | 478718.55 | 1308716.78 | Картометрический метод | 5.0 | - |
| 209 | 478690.09 | 1308709.48 | Картометрический метод | 5.0 | - |
| 210 | 478695.63 | 1308687.86 | Картометрический метод | 5.0 | - |
| 211 | 478700.02 | 1308643.97 | Картометрический метод | 5.0 | - |

2. Сведения о характерных точках границ объекта

| Обозначение характерных точек границ | Координаты, м | | Метод определения координат характерной точки | Средняя квадратическая погрешность положения характерной точки (Mt), м | Описание обозначения точки на местности (при наличии) |
|---|---|---|---|---|---|
| | X | Y | | | |
| 1 | 2 | 3 | 4 | 5 | 6 |
| 212 | 478716.26 | 1308645.37 | Картометрический метод | 5.0 | - |
| 213 | 478723.82 | 1308639.77 | Картометрический метод | 5.0 | - |
| 214 | 478736.41 | 1308631.93 | Картометрический метод | 5.0 | - |
| 215 | 478762.57 | 1308631.09 | Картометрический метод | 5.0 | - |
| 216 | 478785.26 | 1308636.41 | Картометрический метод | 5.0 | - |
| 217 | 478793.37 | 1308644.81 | Картометрический метод | 5.0 | - |
| 218 | 478798.41 | 1308664.96 | Картометрический метод | 5.0 | - |
| 219 | 478799.53 | 1308679.52 | Картометрический метод | 5.0 | - |
| 220 | 478807.64 | 1308688.76 | Картометрический метод | 5.0 | - |
| 221 | 478836.82 | 1308686.68 | Картометрический метод | 5.0 | - |
| 222 | 478876.93 | 1308688.76 | Картометрический метод | 5.0 | - |
| 223 | 478918.36 | 1308695.75 | Картометрический метод | 5.0 | - |
| 224 | 478927.88 | 1308706.95 | Картометрический метод | 5.0 | - |
| 225 | 478933.94 | 1308722.66 | Картометрический метод | 5.0 | - |
| 226 | 478944.72 | 1308747.32 | Картометрический метод | 5.0 | - |
| 227 | 478957.06 | 1308765.83 | Картометрический метод | 5.0 | - |
| 228 | 478975.58 | 1308802.81 | Картометрический метод | 5.0 | - |
| 229 | 478980.19 | 1308825.93 | Картометрический метод | 5.0 | - |
| 230 | 478977.11 | 1308841.35 | Картометрический метод | 5.0 | - |
| 231 | 478966.32 | 1308842.90 | Картометрический метод | 5.0 | - |
| 232 | 478949.36 | 1308847.52 | Картометрический метод | 5.0 | - |
| 233 | 478926.24 | 1308842.89 | Картометрический метод | 5.0 | - |
| 234 | 478900.04 | 1308832.09 | Картометрический метод | 5.0 | - |
| 235 | 478867.67 | 1308805.90 | Картометрический метод | 5.0 | - |
| 236 | 478849.15 | 1308782.78 | Картометрический метод | 5.0 | - |

2. Сведения о характерных точках границ объекта

| Обозначение характерных точек границ | Координаты, м | | Метод определения координат характерной точки | Средняя квадратическая погрешность положения характерной точки (Mt), м | Описание обозначения точки на местности (при наличии) |
|---|---|---|---|---|---|
| | X | Y | | | |
| 1 | 2 | 3 | 4 | 5 | 6 |
| 237 | 478833.75 | 1308771.99 | Картометрический метод | 5.0 | - |
| 238 | 478819.87 | 1308764.28 | Картометрический метод | 5.0 | - |
| 239 | 478799.84 | 1308758.11 | Картометрический метод | 5.0 | - |
| 207 | 478779.80 | 1308762.73 | Картометрический метод | 5.0 | - |

3. Сведения о характерных точках части (частей) границы объекта

| Обозначение характерных точек части границы | Координаты, м | | Метод определения координат характерной точки | Средняя квадратическая погрешность положения характерной точки (Mt), м | Описание обозначения точки на местности (при наличии) |
|---|---|---|---|---|---|
| | X | Y | | | |
| 1 | 2 | 3 | 4 | 5 | 6 |
| - | - | - | - | - | - |

## Раздел 3

## Сведения о местоположении измененных (уточненных) границ объекта

1. Система координат -

2. Сведения о характерных точках границ объекта

| Обозначение характерных точек границ | Существующие координаты, м | | Измененные (уточненные) координаты, м | | Метод определения координат характерной точки | Средняя квадратическая погрешность положения характерной точки (Mt), м | Описание обозначения точки на местности (при наличии) |
|---|---|---|---|---|---|---|---|
| | X | Y | X | Y | | | |
| 1 | 2 | 3 | 4 | 5 | 6 | 7 | 8 |
| - | - | - | - | - | - | - | |

3. Сведения о характерных точках части (частей) границы объекта

| Обозначение характерных точек части границы | Существующие координаты, м | | Измененные (уточненные) координаты, м | | Метод определения координат характерной точки | Средняя квадратическая погрешность положения характерной точки (Mt), м | Описание обозначения точки на местности (при наличии) |
|---|---|---|---|---|---|---|---|
| | X | Y | X | Y | | | |
| 1 | 2 | 3 | 4 | 5 | 6 | 7 | 8 |
| - | - | - | - | - | - | - | |

## ТЕКСТОВОЕ ОПИСАНИЕ
## местоположения границ населенных пунктов, территориальных зон

| Прохождение границы | | Описание прохождения границы |
|---|---|---|
| от точки | до точки | |
| **1** | **2** | **3** |
| 1 | 2 | - |
| 2 | 3 | - |
| 3 | 4 | - |
| 4 | 5 | - |
| 5 | 6 | - |
| 6 | 7 | - |
| 7 | 8 | - |
| 8 | 9 | - |
| 9 | 10 | - |
| 10 | 11 | - |
| 11 | 12 | - |
| 12 | 13 | - |
| 13 | 14 | - |
| 14 | 15 | - |
| 15 | 16 | - |
| 16 | 17 | - |
| 17 | 18 | - |
| 18 | 19 | - |
| 19 | 20 | - |
| 20 | 21 | - |
| 21 | 1 | - |
| 22 | 23 | - |
| 23 | 24 | - |
| 24 | 25 | - |
| 25 | 26 | - |
| 26 | 27 | - |
| 27 | 28 | - |
| 28 | 29 | - |
| 29 | 22 | - |
| 30 | 31 | - |
| 31 | 32 | - |
| 32 | 33 | - |
| 33 | 34 | - |
| 34 | 35 | - |
| 35 | 36 | - |
| 36 | 37 | - |
| 37 | 38 | - |

## ТЕКСТОВОЕ ОПИСАНИЕ
## местоположения границ населенных пунктов, территориальных зон

| Прохождение границы | | Описание прохождения границы |
|---|---|---|
| от точки | до точки | |
| 1 | 2 | 3 |
| 38 | 39 | - |
| 39 | 40 | - |
| 40 | 41 | - |
| 41 | 42 | - |
| 42 | 43 | - |
| 43 | 44 | - |
| 44 | 45 | - |
| 45 | 46 | - |
| 46 | 47 | - |
| 47 | 48 | - |
| 48 | 49 | - |
| 49 | 50 | - |
| 50 | 30 | - |
| 51 | 52 | - |
| 52 | 53 | - |
| 53 | 54 | - |
| 54 | 55 | - |
| 55 | 56 | - |
| 56 | 57 | - |
| 57 | 58 | - |
| 58 | 59 | - |
| 59 | 60 | - |
| 60 | 61 | - |
| 61 | 62 | - |
| 62 | 63 | - |
| 63 | 64 | - |
| 64 | 65 | - |
| 65 | 66 | - |
| 66 | 67 | - |
| 67 | 68 | - |
| 68 | 69 | - |
| 69 | 70 | - |
| 70 | 71 | - |
| 71 | 72 | - |
| 72 | 73 | - |
| 73 | 74 | - |
| 74 | 75 | - |

## ТЕКСТОВОЕ ОПИСАНИЕ
## местоположения границ населенных пунктов, территориальных зон

| Прохождение границы | | Описание прохождения границы |
|---|---|---|
| от точки | до точки | |
| 1 | 2 | 3 |
| 75 | 76 | - |
| 76 | 77 | - |
| 77 | 78 | - |
| 78 | 51 | - |
| 79 | 80 | - |
| 80 | 81 | - |
| 81 | 82 | - |
| 82 | 83 | - |
| 83 | 84 | - |
| 84 | 85 | - |
| 85 | 86 | - |
| 86 | 87 | - |
| 87 | 88 | - |
| 88 | 89 | - |
| 89 | 90 | - |
| 90 | 91 | - |
| 91 | 92 | - |
| 92 | 79 | - |
| 93 | 94 | - |
| 94 | 95 | - |
| 95 | 96 | - |
| 96 | 97 | - |
| 97 | 98 | - |
| 98 | 99 | - |
| 99 | 100 | - |
| 100 | 101 | - |
| 101 | 102 | - |
| 102 | 103 | - |
| 103 | 104 | - |
| 104 | 105 | - |
| 105 | 106 | - |
| 106 | 107 | - |
| 107 | 108 | - |
| 108 | 109 | - |
| 109 | 110 | - |
| 110 | 111 | - |
| 111 | 112 | - |

## ТЕКСТОВОЕ ОПИСАНИЕ
## местоположения границ населенных пунктов, территориальных зон

| Прохождение границы | | Описание прохождения границы |
|---|---|---|
| от точки | до точки | |
| 1 | 2 | 3 |
| 112 | 93 | - |
| 113 | 114 | - |
| 114 | 115 | - |
| 115 | 116 | - |
| 116 | 117 | - |
| 117 | 113 | - |
| 118 | 119 | - |
| 119 | 120 | - |
| 120 | 121 | - |
| 121 | 122 | - |
| 122 | 123 | - |
| 123 | 124 | - |
| 124 | 125 | - |
| 125 | 126 | - |
| 126 | 127 | - |
| 127 | 128 | - |
| 128 | 129 | - |
| 129 | 130 | - |
| 130 | 131 | - |
| 131 | 132 | - |
| 132 | 133 | - |
| 133 | 134 | - |
| 134 | 135 | - |
| 135 | 136 | - |
| 136 | 137 | - |
| 137 | 138 | - |
| 138 | 139 | - |
| 139 | 140 | - |
| 140 | 141 | - |
| 141 | 142 | - |
| 142 | 143 | - |
| 143 | 144 | - |
| 144 | 145 | - |
| 145 | 146 | - |
| 146 | 147 | - |
| 147 | 148 | - |
| 148 | 149 | - |

## ТЕКСТОВОЕ ОПИСАНИЕ
## местоположения границ населенных пунктов, территориальных зон

| Прохождение границы | | Описание прохождения границы |
|---|---|---|
| от точки | до точки | |
| 1 | 2 | 3 |
| 149 | 150 | - |
| 150 | 151 | - |
| 151 | 152 | - |
| 152 | 153 | - |
| 153 | 154 | - |
| 154 | 155 | - |
| 155 | 156 | - |
| 156 | 157 | - |
| 157 | 158 | - |
| 158 | 159 | - |
| 159 | 160 | - |
| 160 | 161 | - |
| 161 | 162 | - |
| 162 | 163 | - |
| 163 | 118 | - |
| 164 | 165 | - |
| 165 | 166 | - |
| 166 | 167 | - |
| 167 | 168 | - |
| 168 | 169 | - |
| 169 | 170 | - |
| 170 | 171 | - |
| 171 | 172 | - |
| 172 | 173 | - |
| 173 | 174 | - |
| 174 | 175 | - |
| 175 | 176 | - |
| 176 | 177 | - |
| 177 | 164 | - |
| 178 | 179 | - |
| 179 | 180 | - |
| 180 | 181 | - |
| 181 | 182 | - |
| 182 | 183 | - |
| 183 | 184 | - |
| 184 | 185 | - |
| 185 | 186 | - |

## ТЕКСТОВОЕ ОПИСАНИЕ
## местоположения границ населенных пунктов, территориальных зон

| Прохождение границы | | Описание прохождения границы |
|---|---|---|
| от точки | до точки | |
| 1 | 2 | 3 |
| 186 | 187 | - |
| 187 | 178 | - |
| 188 | 189 | - |
| 189 | 190 | - |
| 190 | 191 | - |
| 191 | 192 | - |
| 192 | 193 | - |
| 193 | 194 | - |
| 194 | 195 | - |
| 195 | 196 | - |
| 196 | 197 | - |
| 197 | 198 | - |
| 198 | 199 | - |
| 199 | 200 | - |
| 200 | 201 | - |
| 201 | 202 | - |
| 202 | 203 | - |
| 203 | 204 | - |
| 204 | 205 | - |
| 205 | 206 | - |
| 206 | 188 | - |
| 207 | 208 | - |
| 208 | 209 | - |
| 209 | 210 | - |
| 210 | 211 | - |
| 211 | 212 | - |
| 212 | 213 | - |
| 213 | 214 | - |
| 214 | 215 | - |
| 215 | 216 | - |
| 216 | 217 | - |
| 217 | 218 | - |
| 218 | 219 | - |
| 219 | 220 | - |
| 220 | 221 | - |
| 221 | 222 | - |
| 222 | 223 | - |

# ТЕКСТОВОЕ ОПИСАНИЕ
## местоположения границ населенных пунктов, территориальных зон

| Прохождение границы | | Описание прохождения границы |
|---|---|---|
| от точки | до точки | |
| 1 | 2 | 3 |
| 223 | 224 | - |
| 224 | 225 | - |
| 225 | 226 | - |
| 226 | 227 | - |
| 227 | 228 | - |
| 228 | 229 | - |
| 229 | 230 | - |
| 230 | 231 | - |
| 231 | 232 | - |
| 232 | 233 | - |
| 233 | 234 | - |
| 234 | 235 | - |
| 235 | 236 | - |
| 236 | 237 | - |
| 237 | 238 | - |
| 238 | 239 | - |
| 239 | 207 | - |

# ГРАФИЧЕСКОЕ ОПИСАНИЕ
## местоположения границ населенных пунктов, территориальных зон, особо охраняемых природных территорий, зон с особыми условиями использования территории

## Зона в границах территорий, используемых и предназначенных для отдыха, туризма, занятий физической культурой и спортом озера Зеркальное (ТР.3.1)

(наименование объекта, местоположение границ которого описано (далее - объект))

### Раздел 1

### Сведения об объекте

| № п/п | Характеристики объекта | Описание характеристик |
|---|---|---|
| 1 | 2 | 3 |
| 1 | Местоположение объекта | Ленинградская область, м.р-н Выборгский, г.п Приморское |
| 2 | Площадь объекта +/- величина погрешности определения площади (Р +/- Дельта Р) | 7001 +/- 1464 м² |
| 3 | Иные характеристики объекта | - |

## Раздел 2

## Сведения о местоположении границ объекта

1. Система координат МСК-47, зона 1

2. Сведения о характерных точках границ объекта

| Обозначение характерных точек границ | Координаты, м | | Метод определения координат характерной точки | Средняя квадратическая погрешность положения характерной точки (Mt), м | Описание обозначения точки на местности (при наличии) |
|---|---|---|---|---|---|
| | X | Y | | | |
| 1 | 2 | 3 | 4 | 5 | 6 |
| 1 | 492605.26 | 1287623.58 | Картометрический метод | 5.0 | - |
| 2 | 492666.22 | 1287560.81 | Картометрический метод | 5.0 | - |
| 3 | 492727.18 | 1287498.04 | Картометрический метод | 5.0 | - |
| 4 | 492755.88 | 1287525.91 | Картометрический метод | 5.0 | - |
| 5 | 492694.92 | 1287588.68 | Картометрический метод | 5.0 | - |
| 6 | 492633.95 | 1287651.45 | Картометрический метод | 5.0 | - |
| 1 | 492605.26 | 1287623.58 | Картометрический метод | 5.0 | - |

3. Сведения о характерных точках части (частей) границы объекта

| Обозначение характерных точек части границы | Координаты, м | | Метод определения координат характерной точки | Средняя квадратическая погрешность положения характерной точки (Mt), м | Описание обозначения точки на местности (при наличии) |
|---|---|---|---|---|---|
| | X | Y | | | |
| 1 | 2 | 3 | 4 | 5 | 6 |
| - | - | - | - | - | - |

## Раздел 3

## Сведения о местоположении измененных (уточненных) границ объекта

1. Система координат -

2. Сведения о характерных точках границ объекта

| Обозначение характерных точек границ | Существующие координаты, м | | Измененные (уточненные) координаты, м | | Метод определения координат характерной точки | Средняя квадратическая погрешность положения характерной точки (Mt), м | Описание обозначения точки на местности (при наличии) |
|---|---|---|---|---|---|---|---|
| | X | Y | X | Y | | | |
| 1 | 2 | 3 | 4 | 5 | 6 | 7 | 8 |
| - | - | - | - | - | - | - | |

3. Сведения о характерных точках части (частей) границы объекта

| Обозначение характерных точек части границы | Существующие координаты, м | | Измененные (уточненные) координаты, м | | Метод определения координат характерной точки | Средняя квадратическая погрешность положения характерной точки (Mt), м | Описание обозначения точки на местности (при наличии) |
|---|---|---|---|---|---|---|---|
| | X | Y | X | Y | | | |
| 1 | 2 | 3 | 4 | 5 | 6 | 7 | 8 |
| - | - | - | - | - | - | - | |

# ТЕКСТОВОЕ ОПИСАНИЕ
## местоположения границ населенных пунктов, территориальных зон

| Прохождение границы | | Описание прохождения границы |
|---|---|---|
| от точки | до точки | |
| **1** | **2** | **3** |
| 1 | 2 | - |
| 2 | 3 | - |
| 3 | 4 | - |
| 4 | 5 | - |
| 5 | 6 | - |
| 6 | 1 | - |

# ГРАФИЧЕСКОЕ ОПИСАНИЕ
## местоположения границ населенных пунктов, территориальных зон, особо охраняемых природных территорий, зон с особыми условиями использования территории

## Зона сельскохозяйственного использования (ТСХ.4)

(наименование объекта, местоположение границ которого описано (далее - объект))

## Раздел 1

## Сведения об объекте

| № п/п | Характеристики объекта | Описание характеристик |
|---|---|---|
| 1 | 2 | 3 |
| 1 | Местоположение объекта | Ленинградская область, м.р-н Выборгский, г.п Приморское |
| 2 | Площадь объекта +/- величина погрешности определения площади (Р +/- Дельта Р) | 810688 +/- 15757 м² |
| 3 | Иные характеристики объекта | - |

## Раздел 2

## Сведения о местоположении границ объекта

1. Система координат МСК-47, зона 1

2. Сведения о характерных точках границ объекта

| Обозначение характерных точек границ | Координаты, м | | Метод определения координат характерной точки | Средняя квадратическая погрешность положения характерной точки (Mt), м | Описание обозначения точки на местности (при наличии) |
|---|---|---|---|---|---|
| | X | Y | | | |
| 1 | 2 | 3 | 4 | 5 | 6 |
| 1 | 483676.29 | 1308155.96 | Картометрический метод | 5.0 | - |
| 2 | 483760.67 | 1308244.46 | Картометрический метод | 5.0 | - |
| 3 | 483744.81 | 1308248.63 | Картометрический метод | 5.0 | - |
| 4 | 483760.28 | 1308273.82 | Картометрический метод | 5.0 | - |
| 5 | 483796.63 | 1308333.01 | Картометрический метод | 5.0 | - |
| 6 | 483787.16 | 1308349.60 | Картометрический метод | 5.0 | - |
| 7 | 483684.25 | 1308377.60 | Картометрический метод | 5.0 | - |
| 8 | 483629.93 | 1308379.21 | Картометрический метод | 5.0 | - |
| 9 | 483581.96 | 1308343.97 | Картометрический метод | 5.0 | - |
| 10 | 483544.95 | 1308296.00 | Картометрический метод | 5.0 | - |
| 11 | 483545.83 | 1308264.32 | Картометрический метод | 5.0 | - |
| 12 | 483561.53 | 1308233.82 | Картометрический метод | 5.0 | - |
| 13 | 483595.58 | 1308215.46 | Картометрический метод | 5.0 | - |
| 14 | 483602.98 | 1308172.82 | Картометрический метод | 5.0 | - |
| 1 | 483676.29 | 1308155.96 | Картометрический метод | 5.0 | - |
| 15 | 483309.31 | 1288686.94 | Картометрический метод | 5.0 | - |
| 16 | 483313.24 | 1288681.18 | Картометрический метод | 5.0 | - |
| 17 | 483329.64 | 1288669.00 | Картометрический метод | 5.0 | - |
| 18 | 483332.50 | 1288666.06 | Картометрический метод | 5.0 | - |
| 19 | 483336.54 | 1288659.68 | Картометрический метод | 5.0 | - |
| 20 | 483338.95 | 1288652.12 | Картометрический метод | 5.0 | - |
| 21 | 483360.77 | 1288640.22 | Картометрический метод | 5.0 | - |

2. Сведения о характерных точках границ объекта

| Обозначение характерных точек границ | Координаты, м | | Метод определения координат характерной точки | Средняя квадратическая погрешность положения характерной точки (Mt), м | Описание обозначения точки на местности (при наличии) |
|---|---|---|---|---|---|
| | X | Y | | | |
| 1 | 2 | 3 | 4 | 5 | 6 |
| 22 | 483361.91 | 1288639.60 | Картометрический метод | 5.0 | - |
| 23 | 483468.41 | 1288581.52 | Картометрический метод | 5.0 | - |
| 24 | 483474.76 | 1288578.06 | Картометрический метод | 5.0 | - |
| 25 | 483493.00 | 1288568.11 | Картометрический метод | 5.0 | - |
| 26 | 483503.58 | 1288590.57 | Картометрический метод | 5.0 | - |
| 27 | 483503.64 | 1288590.86 | Картометрический метод | 5.0 | - |
| 28 | 483509.02 | 1288602.11 | Картометрический метод | 5.0 | - |
| 29 | 483467.12 | 1288608.00 | Картометрический метод | 5.0 | - |
| 30 | 483461.61 | 1288608.77 | Картометрический метод | 5.0 | - |
| 31 | 483460.36 | 1288624.62 | Картометрический метод | 5.0 | - |
| 32 | 483462.09 | 1288637.60 | Картометрический метод | 5.0 | - |
| 33 | 483466.85 | 1288650.16 | Картометрический метод | 5.0 | - |
| 34 | 483481.82 | 1288685.41 | Картометрический метод | 5.0 | - |
| 35 | 483494.55 | 1288717.24 | Картометрический метод | 5.0 | - |
| 36 | 483498.88 | 1288728.93 | Картометрический метод | 5.0 | - |
| 37 | 483503.64 | 1288741.91 | Картометрический метод | 5.0 | - |
| 38 | 483505.02 | 1288753.01 | Картометрический метод | 5.0 | - |
| 39 | 483488.73 | 1288758.70 | Картометрический метод | 5.0 | - |
| 40 | 483482.99 | 1288760.66 | Картометрический метод | 5.0 | - |
| 41 | 483451.27 | 1288767.44 | Картометрический метод | 5.0 | - |
| 42 | 483437.42 | 1288769.18 | Картометрический метод | 5.0 | - |
| 43 | 483429.19 | 1288757.49 | Картометрический метод | 5.0 | - |
| 44 | 483418.28 | 1288736.05 | Картометрический метод | 5.0 | - |
| 45 | 483411.84 | 1288724.05 | Картометрический метод | 5.0 | - |
| 46 | 483396.30 | 1288690.41 | Картометрический метод | 5.0 | - |

2. Сведения о характерных точках границ объекта

| Обозначение характерных точек границ | Координаты, м | | Метод определения координат характерной точки | Средняя квадратическая погрешность положения характерной точки (Mt), м | Описание обозначения точки на местности (при наличии) |
|---|---|---|---|---|---|
| | X | Y | | | |
| 1 | 2 | 3 | 4 | 5 | 6 |
| 47 | 483388.94 | 1288677.85 | Картометрический метод | 5.0 | - |
| 48 | 483378.99 | 1288677.85 | Картометрический метод | 5.0 | - |
| 49 | 483330.70 | 1288684.15 | Картометрический метод | 5.0 | - |
| 50 | 483309.60 | 1288686.90 | Картометрический метод | 5.0 | - |
| 15 | 483309.31 | 1288686.94 | Картометрический метод | 5.0 | - |
| 51 | 483473.14 | 1288545.60 | Картометрический метод | 5.0 | - |
| 52 | 483482.63 | 1288546.11 | Картометрический метод | 5.0 | - |
| 53 | 483486.46 | 1288554.24 | Картометрический метод | 5.0 | - |
| 54 | 483477.10 | 1288558.99 | Картометрический метод | 5.0 | - |
| 55 | 483478.28 | 1288554.92 | Картометрический метод | 5.0 | - |
| 51 | 483473.14 | 1288545.60 | Картометрический метод | 5.0 | - |
| 56 | 483803.67 | 1288036.31 | Картометрический метод | 5.0 | - |
| 57 | 483803.98 | 1288037.89 | Картометрический метод | 5.0 | - |
| 58 | 483807.76 | 1288048.03 | Картометрический метод | 5.0 | - |
| 59 | 483809.81 | 1288053.49 | Картометрический метод | 5.0 | - |
| 60 | 483840.67 | 1288142.63 | Картометрический метод | 5.0 | - |
| 61 | 483873.72 | 1288242.14 | Картометрический метод | 5.0 | - |
| 62 | 483894.05 | 1288302.03 | Картометрический метод | 5.0 | - |
| 63 | 483912.75 | 1288344.34 | Картометрический метод | 5.0 | - |
| 64 | 483924.15 | 1288377.59 | Картометрический метод | 5.0 | - |
| 65 | 483890.34 | 1288396.62 | Картометрический метод | 5.0 | - |
| 66 | 483874.28 | 1288405.54 | Картометрический метод | 5.0 | - |
| 67 | 483858.28 | 1288415.65 | Картометрический метод | 5.0 | - |
| 68 | 483849.07 | 1288413.60 | Картометрический метод | 5.0 | - |
| 69 | 483842.29 | 1288402.70 | Картометрический метод | 5.0 | - |

2. Сведения о характерных точках границ объекта

| Обозначение характерных точек границ | Координаты, м | | Метод определения координат характерной точки | Средняя квадратическая погрешность положения характерной точки (Mt), м | Описание обозначения точки на местности (при наличии) |
|---|---|---|---|---|---|
| | X | Y | | | |
| 1 | 2 | 3 | 4 | 5 | 6 |
| 70 | 483819.53 | 1288353.32 | Картометрический метод | 5.0 | - |
| 71 | 483782.67 | 1288286.10 | Картометрический метод | 5.0 | - |
| 72 | 483770.12 | 1288285.66 | Картометрический метод | 5.0 | - |
| 73 | 483727.56 | 1288317.17 | Картометрический метод | 5.0 | - |
| 74 | 483682.03 | 1288345.78 | Картометрический метод | 5.0 | - |
| 75 | 483670.84 | 1288355.53 | Картометрический метод | 5.0 | - |
| 76 | 483632.58 | 1288329.70 | Картометрический метод | 5.0 | - |
| 77 | 483617.65 | 1288341.95 | Картометрический метод | 5.0 | - |
| 78 | 483593.16 | 1288365.96 | Картометрический метод | 5.0 | - |
| 79 | 483589.03 | 1288380.03 | Картометрический метод | 5.0 | - |
| 80 | 483623.02 | 1288405.86 | Картометрический метод | 5.0 | - |
| 81 | 483619.96 | 1288417.01 | Картометрический метод | 5.0 | - |
| 82 | 483620.83 | 1288431.22 | Картометрический метод | 5.0 | - |
| 83 | 483620.48 | 1288446.31 | Картометрический метод | 5.0 | - |
| 84 | 483637.76 | 1288500.28 | Картометрический метод | 5.0 | - |
| 85 | 483647.86 | 1288507.73 | Картометрический метод | 5.0 | - |
| 86 | 483655.40 | 1288520.36 | Картометрический метод | 5.0 | - |
| 87 | 483655.40 | 1288538.09 | Картометрический метод | 5.0 | - |
| 88 | 483651.16 | 1288549.38 | Картометрический метод | 5.0 | - |
| 89 | 483627.68 | 1288539.82 | Картометрический метод | 5.0 | - |
| 90 | 483601.88 | 1288521.41 | Картометрический метод | 5.0 | - |
| 91 | 483589.25 | 1288515.45 | Картометрический метод | 5.0 | - |
| 92 | 483572.05 | 1288507.73 | Картометрический метод | 5.0 | - |
| 93 | 483556.61 | 1288502.69 | Картометрический метод | 5.0 | - |
| 94 | 483478.80 | 1288476.82 | Картометрический метод | 5.0 | - |

2. Сведения о характерных точках границ объекта

| Обозначение характерных точек границ | Координаты, м | | Метод определения координат характерной точки | Средняя квадратическая погрешность положения характерной точки (Mt), м | Описание обозначения точки на местности (при наличии) |
|---|---|---|---|---|---|
| | X | Y | | | |
| 1 | 2 | 3 | 4 | 5 | 6 |
| 95 | 483466.08 | 1288488.53 | Картометрический метод | 5.0 | - |
| 96 | 483449.78 | 1288503.56 | Картометрический метод | 5.0 | - |
| 97 | 483443.80 | 1288492.87 | Картометрический метод | 5.0 | - |
| 98 | 483435.71 | 1288481.58 | Картометрический метод | 5.0 | - |
| 99 | 483394.11 | 1288423.53 | Картометрический метод | 5.0 | - |
| 100 | 483409.99 | 1288386.82 | Картометрический метод | 5.0 | - |
| 101 | 483443.51 | 1288323.17 | Картометрический метод | 5.0 | - |
| 102 | 483486.15 | 1288227.21 | Картометрический метод | 5.0 | - |
| 103 | 483497.67 | 1288213.18 | Картометрический метод | 5.0 | - |
| 104 | 483518.19 | 1288197.46 | Картометрический метод | 5.0 | - |
| 105 | 483521.82 | 1288197.63 | Картометрический метод | 5.0 | - |
| 106 | 483525.50 | 1288197.23 | Картометрический метод | 5.0 | - |
| 107 | 483529.11 | 1288196.23 | Картометрический метод | 5.0 | - |
| 108 | 483532.41 | 1288194.70 | Картометрический метод | 5.0 | - |
| 109 | 483535.16 | 1288192.84 | Картометрический метод | 5.0 | - |
| 110 | 483540.98 | 1288186.75 | Картометрический метод | 5.0 | - |
| 111 | 483545.77 | 1288184.10 | Картометрический метод | 5.0 | - |
| 112 | 483549.73 | 1288180.87 | Картометрический метод | 5.0 | - |
| 113 | 483553.27 | 1288177.14 | Картометрический метод | 5.0 | - |
| 114 | 483573.04 | 1288152.20 | Картометрический метод | 5.0 | - |
| 115 | 483574.50 | 1288150.69 | Картометрический метод | 5.0 | - |
| 116 | 483576.07 | 1288149.51 | Картометрический метод | 5.0 | - |
| 117 | 483591.26 | 1288141.68 | Картометрический метод | 5.0 | - |
| 118 | 483612.71 | 1288128.96 | Картометрический метод | 5.0 | - |
| 119 | 483633.31 | 1288115.48 | Картометрический метод | 5.0 | - |

2. Сведения о характерных точках границ объекта

| Обозначение характерных точек границ | Координаты, м | | Метод определения координат характерной точки | Средняя квадратическая погрешность положения характерной точки (Mt), м | Описание обозначения точки на местности (при наличии) |
|---|---|---|---|---|---|
| | X | Y | | | |
| 1 | 2 | 3 | 4 | 5 | 6 |
| 120 | 483695.03 | 1288073.33 | Картометрический метод | 5.0 | - |
| 121 | 483750.79 | 1288046.09 | Картометрический метод | 5.0 | - |
| 122 | 483795.32 | 1288033.94 | Картометрический метод | 5.0 | - |
| 56 | 483803.67 | 1288036.31 | Картометрический метод | 5.0 | - |
| 123 | 483592.76 | 1288129.18 | Картометрический метод | 5.0 | - |
| 124 | 483630.41 | 1288091.24 | Картометрический метод | 5.0 | - |
| 125 | 483654.71 | 1288047.56 | Картометрический метод | 5.0 | - |
| 126 | 483631.62 | 1288025.60 | Картометрический метод | 5.0 | - |
| 127 | 483622.86 | 1288017.27 | Картометрический метод | 5.0 | - |
| 128 | 483618.68 | 1288013.29 | Картометрический метод | 5.0 | - |
| 129 | 483652.88 | 1287988.97 | Картометрический метод | 5.0 | - |
| 130 | 483708.85 | 1288036.40 | Картометрический метод | 5.0 | - |
| 131 | 483755.23 | 1287988.42 | Картометрический метод | 5.0 | - |
| 132 | 483760.51 | 1287980.17 | Картометрический метод | 5.0 | - |
| 133 | 483801.45 | 1287916.08 | Картометрический метод | 5.0 | - |
| 134 | 483898.53 | 1287865.71 | Картометрический метод | 5.0 | - |
| 135 | 484015.65 | 1287804.95 | Картометрический метод | 5.0 | - |
| 136 | 484029.62 | 1287825.47 | Картометрический метод | 5.0 | - |
| 137 | 484007.73 | 1287849.24 | Картометрический метод | 5.0 | - |
| 138 | 483994.61 | 1287863.59 | Картометрический метод | 5.0 | - |
| 139 | 483972.84 | 1287883.52 | Картометрический метод | 5.0 | - |
| 140 | 483957.03 | 1287893.05 | Картометрический метод | 5.0 | - |
| 141 | 483905.70 | 1287927.23 | Картометрический метод | 5.0 | - |
| 142 | 483880.77 | 1287938.74 | Картометрический метод | 5.0 | - |
| 143 | 483858.58 | 1287948.69 | Картометрический метод | 5.0 | - |

2. Сведения о характерных точках границ объекта

| Обозначение характерных точек границ | Координаты, м | | Метод определения координат характерной точки | Средняя квадратическая погрешность положения характерной точки (Mt), м | Описание обозначения точки на местности (при наличии) |
|---|---|---|---|---|---|
| | X | Y | | | |
| 1 | 2 | 3 | 4 | 5 | 6 |
| 144 | 483830.55 | 1287958.01 | Картометрический метод | 5.0 | - |
| 145 | 483827.98 | 1287970.01 | Картометрический метод | 5.0 | - |
| 146 | 483819.92 | 1287979.78 | Картометрический метод | 5.0 | - |
| 147 | 483815.19 | 1287983.64 | Картометрический метод | 5.0 | - |
| 148 | 483810.88 | 1287987.16 | Картометрический метод | 5.0 | - |
| 149 | 483801.11 | 1288023.44 | Картометрический метод | 5.0 | - |
| 150 | 483801.48 | 1288025.29 | Картометрический метод | 5.0 | - |
| 151 | 483795.77 | 1288023.76 | Картометрический метод | 5.0 | - |
| 152 | 483794.80 | 1288023.77 | Картометрический метод | 5.0 | - |
| 153 | 483747.70 | 1288036.57 | Картометрический метод | 5.0 | - |
| 154 | 483690.33 | 1288064.49 | Картометрический метод | 5.0 | - |
| 155 | 483627.54 | 1288107.31 | Картометрический метод | 5.0 | - |
| 156 | 483607.33 | 1288120.53 | Картометрический метод | 5.0 | - |
| 123 | 483592.76 | 1288129.18 | Картометрический метод | 5.0 | - |
| 157 | 482949.70 | 1294700.98 | Картометрический метод | 5.0 | - |
| 158 | 482973.80 | 1294739.40 | Картометрический метод | 5.0 | - |
| 159 | 482986.24 | 1294768.00 | Картометрический метод | 5.0 | - |
| 160 | 482998.56 | 1294795.67 | Картометрический метод | 5.0 | - |
| 161 | 483022.40 | 1294800.21 | Картометрический метод | 5.0 | - |
| 162 | 483033.76 | 1294837.68 | Картометрический метод | 5.0 | - |
| 163 | 483020.77 | 1294856.05 | Картометрический метод | 5.0 | - |
| 164 | 482993.28 | 1294859.63 | Картометрический метод | 5.0 | - |
| 165 | 482979.26 | 1294843.36 | Картометрический метод | 5.0 | - |
| 166 | 482964.75 | 1294814.90 | Картометрический метод | 5.0 | - |
| 167 | 482927.94 | 1294742.72 | Картометрический метод | 5.0 | - |

2. Сведения о характерных точках границ объекта

| Обозначение характерных точек границ | Координаты, м | | Метод определения координат характерной точки | Средняя квадратическая погрешность положения характерной точки (Mt), м | Описание обозначения точки на местности (при наличии) |
|---|---|---|---|---|---|
| | X | Y | | | |
| 1 | 2 | 3 | 4 | 5 | 6 |
| 168 | 482936.63 | 1294737.40 | Картометрический метод | 5.0 | - |
| 169 | 482925.90 | 1294715.12 | Картометрический метод | 5.0 | - |
| 157 | 482949.70 | 1294700.98 | Картометрический метод | 5.0 | - |
| 170 | 484124.30 | 1295131.48 | Картометрический метод | 5.0 | - |
| 171 | 484126.40 | 1295216.85 | Картометрический метод | 5.0 | - |
| 172 | 484171.53 | 1295253.24 | Картометрический метод | 5.0 | - |
| 173 | 484205.47 | 1295225.95 | Картометрический метод | 5.0 | - |
| 174 | 484269.85 | 1295250.09 | Картометрический метод | 5.0 | - |
| 175 | 484254.46 | 1295286.83 | Картометрический метод | 5.0 | - |
| 176 | 484235.91 | 1295282.27 | Картометрический метод | 5.0 | - |
| 177 | 484204.77 | 1295356.46 | Картометрический метод | 5.0 | - |
| 178 | 484157.39 | 1295330.37 | Картометрический метод | 5.0 | - |
| 179 | 484157.41 | 1295330.31 | Картометрический метод | 5.0 | - |
| 180 | 484174.57 | 1295291.62 | Картометрический метод | 5.0 | - |
| 181 | 484172.20 | 1295268.64 | Картометрический метод | 5.0 | - |
| 182 | 484141.03 | 1295255.51 | Картометрический метод | 5.0 | - |
| 183 | 484118.88 | 1295235.00 | Картометрический метод | 5.0 | - |
| 184 | 484110.82 | 1295231.94 | Картометрический метод | 5.0 | - |
| 185 | 484091.62 | 1295224.66 | Картометрический метод | 5.0 | - |
| 186 | 484051.60 | 1295203.83 | Картометрический метод | 5.0 | - |
| 187 | 484026.46 | 1295210.42 | Картометрический метод | 5.0 | - |
| 188 | 484006.99 | 1295214.60 | Картометрический метод | 5.0 | - |
| 189 | 483998.28 | 1295213.67 | Картометрический метод | 5.0 | - |
| 190 | 483994.23 | 1295131.11 | Картометрический метод | 5.0 | - |
| 191 | 483994.24 | 1295131.08 | Картометрический метод | 5.0 | - |

2. Сведения о характерных точках границ объекта

| Обозначение характерных точек границ | Координаты, м | | Метод определения координат характерной точки | Средняя квадратическая погрешность положения характерной точки (Mt), м | Описание обозначения точки на местности (при наличии) |
|---|---|---|---|---|---|
| | X | Y | | | |
| 1 | 2 | 3 | 4 | 5 | 6 |
| 192 | 484114.45 | 1295130.81 | Картометрический метод | 5.0 | - |
| 170 | 484124.30 | 1295131.48 | Картометрический метод | 5.0 | - |
| 193 | 483588.90 | 1295332.08 | Картометрический метод | 5.0 | - |
| 194 | 483587.45 | 1295344.54 | Картометрический метод | 5.0 | - |
| 195 | 483573.00 | 1295422.91 | Картометрический метод | 5.0 | - |
| 196 | 483558.33 | 1295421.99 | Картометрический метод | 5.0 | - |
| 197 | 483554.35 | 1295437.31 | Картометрический метод | 5.0 | - |
| 198 | 483538.31 | 1295463.18 | Картометрический метод | 5.0 | - |
| 199 | 483566.09 | 1295463.21 | Картометрический метод | 5.0 | - |
| 200 | 483565.35 | 1295467.65 | Картометрический метод | 5.0 | - |
| 201 | 483560.95 | 1295517.70 | Картометрический метод | 5.0 | - |
| 202 | 483565.55 | 1295577.93 | Картометрический метод | 5.0 | - |
| 203 | 483577.50 | 1295615.32 | Картометрический метод | 5.0 | - |
| 204 | 483567.87 | 1295615.18 | Картометрический метод | 5.0 | - |
| 205 | 483557.28 | 1295607.93 | Картометрический метод | 5.0 | - |
| 206 | 483546.24 | 1295582.85 | Картометрический метод | 5.0 | - |
| 207 | 483319.81 | 1295609.10 | Картометрический метод | 5.0 | - |
| 208 | 483323.23 | 1295582.50 | Картометрический метод | 5.0 | - |
| 209 | 483310.15 | 1295548.48 | Картометрический метод | 5.0 | - |
| 210 | 483298.52 | 1295520.23 | Картометрический метод | 5.0 | - |
| 211 | 483294.93 | 1295500.61 | Картометрический метод | 5.0 | - |
| 212 | 483294.93 | 1295482.77 | Картометрический метод | 5.0 | - |
| 213 | 483296.74 | 1295469.42 | Картометрический метод | 5.0 | - |
| 214 | 483296.04 | 1295468.65 | Картометрический метод | 5.0 | - |
| 215 | 483280.74 | 1295467.44 | Картометрический метод | 5.0 | - |

2. Сведения о характерных точках границ объекта

| Обозначение характерных точек границ | Координаты, м | | Метод определения координат характерной точки | Средняя квадратическая погрешность положения характерной точки (Mt), м | Описание обозначения точки на местности (при наличии) |
|---|---|---|---|---|---|
| | X | Y | | | |
| 1 | 2 | 3 | 4 | 5 | 6 |
| 216 | 483286.75 | 1295434.44 | Картометрический метод | 5.0 | - |
| 217 | 483335.03 | 1295377.24 | Картометрический метод | 5.0 | - |
| 218 | 483335.14 | 1295377.10 | Картометрический метод | 5.0 | - |
| 219 | 483360.99 | 1295344.41 | Картометрический метод | 5.0 | - |
| 220 | 483371.50 | 1295330.92 | Картометрический метод | 5.0 | - |
| 221 | 483389.48 | 1295306.39 | Картометрический метод | 5.0 | - |
| 222 | 483422.46 | 1295330.91 | Картометрический метод | 5.0 | - |
| 223 | 483438.45 | 1295327.09 | Картометрический метод | 5.0 | - |
| 224 | 483443.76 | 1295385.78 | Картометрический метод | 5.0 | - |
| 225 | 483475.45 | 1295390.70 | Картометрический метод | 5.0 | - |
| 226 | 483481.43 | 1295390.52 | Картометрический метод | 5.0 | - |
| 227 | 483503.88 | 1295390.22 | Картометрический метод | 5.0 | - |
| 228 | 483552.77 | 1295314.57 | Картометрический метод | 5.0 | - |
| 193 | 483588.90 | 1295332.08 | Картометрический метод | 5.0 | - |
| 229 | 483248.75 | 1295608.67 | Картометрический метод | 5.0 | - |
| 230 | 483248.92 | 1295618.22 | Картометрический метод | 5.0 | - |
| 231 | 483273.52 | 1295617.43 | Картометрический метод | 5.0 | - |
| 232 | 483274.90 | 1295636.72 | Картометрический метод | 5.0 | - |
| 233 | 483289.46 | 1295635.73 | Картометрический метод | 5.0 | - |
| 234 | 483305.05 | 1295662.52 | Картометрический метод | 5.0 | - |
| 235 | 483341.83 | 1295765.75 | Картометрический метод | 5.0 | - |
| 236 | 483350.49 | 1295803.16 | Картометрический метод | 5.0 | - |
| 237 | 483352.67 | 1295826.55 | Картометрический метод | 5.0 | - |
| 238 | 483351.26 | 1295827.16 | Картометрический метод | 5.0 | - |
| 239 | 483272.60 | 1295866.03 | Картометрический метод | 5.0 | - |

2. Сведения о характерных точках границ объекта

| Обозначение характерных точек границ | Координаты, м | | Метод определения координат характерной точки | Средняя квадратическая погрешность положения характерной точки (Mt), м | Описание обозначения точки на местности (при наличии) |
|---|---|---|---|---|---|
| | X | Y | | | |
| 1 | 2 | 3 | 4 | 5 | 6 |
| 240 | 483203.77 | 1295872.11 | Картометрический метод | 5.0 | - |
| 241 | 483168.12 | 1295878.18 | Картометрический метод | 5.0 | - |
| 242 | 483132.48 | 1295880.61 | Картометрический метод | 5.0 | - |
| 243 | 483092.86 | 1295881.55 | Картометрический метод | 5.0 | - |
| 244 | 483109.36 | 1295694.21 | Картометрический метод | 5.0 | - |
| 245 | 483110.96 | 1295694.17 | Картометрический метод | 5.0 | - |
| 246 | 483167.07 | 1295658.05 | Картометрический метод | 5.0 | - |
| 247 | 483204.27 | 1295680.69 | Картометрический метод | 5.0 | - |
| 248 | 483153.63 | 1295714.24 | Картометрический метод | 5.0 | - |
| 249 | 483194.83 | 1295775.09 | Картометрический метод | 5.0 | - |
| 250 | 483255.61 | 1295733.99 | Картометрический метод | 5.0 | - |
| 251 | 483226.12 | 1295687.12 | Картометрический метод | 5.0 | - |
| 252 | 483228.59 | 1295644.03 | Картометрический метод | 5.0 | - |
| 253 | 483221.99 | 1295643.55 | Картометрический метод | 5.0 | - |
| 254 | 483222.35 | 1295610.95 | Картометрический метод | 5.0 | - |
| 255 | 483224.70 | 1295610.75 | Картометрический метод | 5.0 | - |
| 229 | 483248.75 | 1295608.67 | Картометрический метод | 5.0 | - |
| 256 | 483110.42 | 1295682.31 | Картометрический метод | 5.0 | - |
| 257 | 483114.41 | 1295637.60 | Картометрический метод | 5.0 | - |
| 258 | 483133.57 | 1295653.01 | Картометрический метод | 5.0 | - |
| 259 | 483135.12 | 1295653.72 | Картометрический метод | 5.0 | - |
| 260 | 483137.44 | 1295653.93 | Картометрический метод | 5.0 | - |
| 261 | 483157.78 | 1295651.82 | Картометрический метод | 5.0 | - |
| 256 | 483110.42 | 1295682.31 | Картометрический метод | 5.0 | - |
| 262 | 482869.83 | 1295529.21 | Картометрический метод | 5.0 | - |

2. Сведения о характерных точках границ объекта

| Обозначение характерных точек границ | Координаты, м | | Метод определения координат характерной точки | Средняя квадратическая погрешность положения характерной точки (Mt), м | Описание обозначения точки на местности (при наличии) |
|---|---|---|---|---|---|
| | X | Y | | | |
| 1 | 2 | 3 | 4 | 5 | 6 |
| 263 | 482870.62 | 1295542.57 | Картометрический метод | 5.0 | - |
| 264 | 482835.79 | 1295551.99 | Картометрический метод | 5.0 | - |
| 265 | 482837.09 | 1295543.36 | Картометрический метод | 5.0 | - |
| 266 | 482930.89 | 1295425.97 | Картометрический метод | 5.0 | - |
| 267 | 482935.13 | 1295419.39 | Картометрический метод | 5.0 | - |
| 268 | 482974.80 | 1295439.94 | Картометрический метод | 5.0 | - |
| 269 | 483003.94 | 1295457.46 | Картометрический метод | 5.0 | - |
| 270 | 483000.42 | 1295468.44 | Картометрический метод | 5.0 | - |
| 271 | 482991.92 | 1295489.54 | Картометрический метод | 5.0 | - |
| 272 | 482960.97 | 1295503.30 | Картометрический метод | 5.0 | - |
| 262 | 482869.83 | 1295529.21 | Картометрический метод | 5.0 | - |
| 273 | 483045.83 | 1295834.11 | Картометрический метод | 5.0 | - |
| 274 | 483032.92 | 1295823.56 | Картометрический метод | 5.0 | - |
| 275 | 483015.71 | 1295819.91 | Картометрический метод | 5.0 | - |
| 276 | 482991.13 | 1295805.95 | Картометрический метод | 5.0 | - |
| 277 | 482972.08 | 1295791.38 | Картометрический метод | 5.0 | - |
| 278 | 482951.18 | 1295790.78 | Картометрический метод | 5.0 | - |
| 279 | 482921.69 | 1295789.57 | Картометрический метод | 5.0 | - |
| 280 | 482892.19 | 1295790.79 | Картометрический метод | 5.0 | - |
| 281 | 482863.92 | 1295793.82 | Картометрический метод | 5.0 | - |
| 282 | 482840.56 | 1295795.04 | Картометрический метод | 5.0 | - |
| 283 | 482825.81 | 1295801.72 | Картометрический метод | 5.0 | - |
| 284 | 482802.79 | 1295824.22 | Картометрический метод | 5.0 | - |
| 285 | 482810.75 | 1295879.39 | Картометрический метод | 5.0 | - |
| 286 | 482804.61 | 1295880.14 | Картометрический метод | 5.0 | - |

2. Сведения о характерных точках границ объекта

| Обозначение характерных точек границ | Координаты, м | | Метод определения координат характерной точки | Средняя квадратическая погрешность положения характерной точки (Mt), м | Описание обозначения точки на местности (при наличии) |
|---|---|---|---|---|---|
| | X | Y | | | |
| 1 | 2 | 3 | 4 | 5 | 6 |
| 287 | 482778.08 | 1295883.36 | Картометрический метод | 5.0 | - |
| 288 | 482773.82 | 1295874.73 | Картометрический метод | 5.0 | - |
| 289 | 482765.60 | 1295870.10 | Картометрический метод | 5.0 | - |
| 290 | 482760.03 | 1295869.86 | Картометрический метод | 5.0 | - |
| 291 | 482586.13 | 1295890.92 | Картометрический метод | 5.0 | - |
| 292 | 482581.86 | 1295859.11 | Картометрический метод | 5.0 | - |
| 293 | 482577.73 | 1295812.72 | Картометрический метод | 5.0 | - |
| 294 | 482573.16 | 1295740.25 | Картометрический метод | 5.0 | - |
| 295 | 482670.83 | 1295747.16 | Картометрический метод | 5.0 | - |
| 296 | 482714.25 | 1295741.48 | Картометрический метод | 5.0 | - |
| 297 | 482720.88 | 1295772.49 | Картометрический метод | 5.0 | - |
| 298 | 482857.73 | 1295738.30 | Картометрический метод | 5.0 | - |
| 299 | 482815.53 | 1295614.63 | Картометрический метод | 5.0 | - |
| 300 | 482842.85 | 1295601.99 | Картометрический метод | 5.0 | - |
| 301 | 482865.50 | 1295658.46 | Картометрический метод | 5.0 | - |
| 302 | 482872.05 | 1295669.36 | Картометрический метод | 5.0 | - |
| 303 | 482882.51 | 1295672.24 | Картометрический метод | 5.0 | - |
| 304 | 482891.41 | 1295673.01 | Картометрический метод | 5.0 | - |
| 305 | 482912.55 | 1295673.03 | Картометрический метод | 5.0 | - |
| 306 | 482913.46 | 1295681.50 | Картометрический метод | 5.0 | - |
| 307 | 482913.85 | 1295689.85 | Картометрический метод | 5.0 | - |
| 308 | 482929.39 | 1295728.93 | Картометрический метод | 5.0 | - |
| 309 | 482936.54 | 1295746.39 | Картометрический метод | 5.0 | - |
| 310 | 482983.10 | 1295744.90 | Картометрический метод | 5.0 | - |
| 311 | 483003.11 | 1295750.59 | Картометрический метод | 5.0 | - |

2. Сведения о характерных точках границ объекта

| Обозначение характерных точек границ | Координаты, м | | Метод определения координат характерной точки | Средняя квадратическая погрешность положения характерной точки (Mt), м | Описание обозначения точки на местности (при наличии) |
|---|---|---|---|---|---|
| | X | Y | | | |
| 1 | 2 | 3 | 4 | 5 | 6 |
| 312 | 483012.13 | 1295739.39 | Картометрический метод | 5.0 | - |
| 313 | 483022.89 | 1295735.15 | Картометрический метод | 5.0 | - |
| 314 | 483026.81 | 1295733.60 | Картометрический метод | 5.0 | - |
| 315 | 483029.20 | 1295707.83 | Картометрический метод | 5.0 | - |
| 316 | 483029.23 | 1295707.51 | Картометрический метод | 5.0 | - |
| 317 | 483029.75 | 1295696.62 | Картометрический метод | 5.0 | - |
| 318 | 483076.35 | 1295695.21 | Картометрический метод | 5.0 | - |
| 319 | 483062.29 | 1295811.48 | Картометрический метод | 5.0 | - |
| 320 | 483045.86 | 1295834.13 | Картометрический метод | 5.0 | - |
| 273 | 483045.83 | 1295834.11 | Картометрический метод | 5.0 | - |
| 321 | 482925.11 | 1295414.06 | Картометрический метод | 5.0 | - |
| 322 | 482825.29 | 1295539.03 | Картометрический метод | 5.0 | - |
| 323 | 482824.24 | 1295543.36 | Картометрический метод | 5.0 | - |
| 324 | 482823.48 | 1295553.69 | Картометрический метод | 5.0 | - |
| 325 | 482804.61 | 1295552.00 | Картометрический метод | 5.0 | - |
| 326 | 482767.15 | 1295582.49 | Картометрический метод | 5.0 | - |
| 327 | 482755.93 | 1295542.52 | Картометрический метод | 5.0 | - |
| 328 | 482747.50 | 1295545.41 | Картометрический метод | 5.0 | - |
| 329 | 482743.55 | 1295528.42 | Картометрический метод | 5.0 | - |
| 330 | 482766.51 | 1295496.85 | Картометрический метод | 5.0 | - |
| 331 | 482752.35 | 1295455.77 | Картометрический метод | 5.0 | - |
| 332 | 482784.29 | 1295438.19 | Картометрический метод | 5.0 | - |
| 333 | 482839.07 | 1295410.43 | Картометрический метод | 5.0 | - |
| 334 | 482862.14 | 1295403.38 | Картометрический метод | 5.0 | - |
| 335 | 482886.29 | 1295405.80 | Картометрический метод | 5.0 | - |

2. Сведения о характерных точках границ объекта

| Обозначение характерных точек границ | Координаты, м | | Метод определения координат характерной точки | Средняя квадратическая погрешность положения характерной точки (Mt), м | Описание обозначения точки на местности (при наличии) |
|---|---|---|---|---|---|
| | X | Y | | | |
| 1 | 2 | 3 | 4 | 5 | 6 |
| 336 | 482923.04 | 1295413.16 | Картометрический метод | 5.0 | - |
| 321 | 482925.11 | 1295414.06 | Картометрический метод | 5.0 | - |
| 337 | 482337.38 | 1295652.24 | Картометрический метод | 5.0 | - |
| 338 | 482392.45 | 1295653.56 | Картометрический метод | 5.0 | - |
| 339 | 482393.71 | 1295701.72 | Картометрический метод | 5.0 | - |
| 340 | 482509.92 | 1295728.83 | Картометрический метод | 5.0 | - |
| 341 | 482557.30 | 1295738.14 | Картометрический метод | 5.0 | - |
| 342 | 482557.13 | 1295739.97 | Картометрический метод | 5.0 | - |
| 343 | 482561.62 | 1295811.59 | Картометрический метод | 5.0 | - |
| 344 | 482565.94 | 1295860.75 | Картометрический метод | 5.0 | - |
| 345 | 482570.24 | 1295892.84 | Картометрический метод | 5.0 | - |
| 346 | 482369.89 | 1295917.10 | Картометрический метод | 5.0 | - |
| 337 | 482337.38 | 1295652.24 | Картометрический метод | 5.0 | - |
| 347 | 481695.71 | 1295917.68 | Картометрический метод | 5.0 | - |
| 348 | 481848.87 | 1296083.65 | Картометрический метод | 5.0 | - |
| 349 | 481897.86 | 1296137.96 | Картометрический метод | 5.0 | - |
| 350 | 481862.38 | 1296169.48 | Картометрический метод | 5.0 | - |
| 351 | 481825.33 | 1296179.72 | Картометрический метод | 5.0 | - |
| 352 | 481622.01 | 1296177.43 | Картометрический метод | 5.0 | - |
| 353 | 481595.06 | 1296202.34 | Картометрический метод | 5.0 | - |
| 354 | 481526.76 | 1296198.21 | Картометрический метод | 5.0 | - |
| 355 | 481498.24 | 1296126.80 | Картометрический метод | 5.0 | - |
| 356 | 481472.14 | 1296032.62 | Картометрический метод | 5.0 | - |
| 347 | 481695.71 | 1295917.68 | Картометрический метод | 5.0 | - |
| 357 | 489136.01 | 1299822.73 | Картометрический метод | 5.0 | - |

2. Сведения о характерных точках границ объекта

| Обозначение характерных точек границ | Координаты, м | | Метод определения координат характерной точки | Средняя квадратическая погрешность положения характерной точки (Mt), м | Описание обозначения точки на местности (при наличии) |
|---|---|---|---|---|---|
| | X | Y | | | |
| 1 | 2 | 3 | 4 | 5 | 6 |
| 358 | 489129.22 | 1299819.20 | Картометрический метод | 5.0 | - |
| 359 | 489110.95 | 1299819.78 | Картометрический метод | 5.0 | - |
| 360 | 489092.68 | 1299823.34 | Картометрический метод | 5.0 | - |
| 361 | 489025.53 | 1299845.41 | Картометрический метод | 5.0 | - |
| 362 | 489035.03 | 1299832.41 | Картометрический метод | 5.0 | - |
| 363 | 489044.53 | 1299819.40 | Картометрический метод | 5.0 | - |
| 364 | 489063.92 | 1299792.90 | Картометрический метод | 5.0 | - |
| 365 | 489101.53 | 1299758.60 | Картометрический метод | 5.0 | - |
| 366 | 489107.03 | 1299750.81 | Картометрический метод | 5.0 | - |
| 367 | 489109.92 | 1299746.72 | Картометрический метод | 5.0 | - |
| 368 | 489121.80 | 1299739.03 | Картометрический метод | 5.0 | - |
| 369 | 489130.99 | 1299733.43 | Картометрический метод | 5.0 | - |
| 370 | 489137.88 | 1299729.24 | Картометрический метод | 5.0 | - |
| 371 | 489143.39 | 1299724.08 | Картометрический метод | 5.0 | - |
| 372 | 489160.26 | 1299708.26 | Картометрический метод | 5.0 | - |
| 373 | 489174.94 | 1299698.48 | Картометрический метод | 5.0 | - |
| 374 | 489187.52 | 1299686.59 | Картометрический метод | 5.0 | - |
| 375 | 489190.28 | 1299688.20 | Картометрический метод | 5.0 | - |
| 376 | 489195.91 | 1299691.49 | Картометрический метод | 5.0 | - |
| 377 | 489200.81 | 1299697.08 | Картометрический метод | 5.0 | - |
| 378 | 489203.18 | 1299699.78 | Картометрический метод | 5.0 | - |
| 379 | 489205.70 | 1299702.67 | Картометрический метод | 5.0 | - |
| 380 | 489195.21 | 1299711.76 | Картометрический метод | 5.0 | - |
| 381 | 489188.92 | 1299712.46 | Картометрический метод | 5.0 | - |
| 382 | 489181.23 | 1299724.34 | Картометрический метод | 5.0 | - |

2. Сведения о характерных точках границ объекта

| Обозначение характерных точек границ | Координаты, м | | Метод определения координат характерной точки | Средняя квадратическая погрешность положения характерной точки (Mt), м | Описание обозначения точки на местности (при наличии) |
|---|---|---|---|---|---|
| | X | Y | | | |
| 1 | 2 | 3 | 4 | 5 | 6 |
| 383 | 489177.73 | 1299744.62 | Картометрический метод | 5.0 | - |
| 384 | 489176.34 | 1299753.71 | Картометрический метод | 5.0 | - |
| 385 | 489162.35 | 1299779.58 | Картометрический метод | 5.0 | - |
| 386 | 489155.92 | 1299790.57 | Картометрический метод | 5.0 | - |
| 387 | 489146.72 | 1299806.27 | Картометрический метод | 5.0 | - |
| 357 | 489136.01 | 1299822.73 | Картометрический метод | 5.0 | - |
| 388 | 489245.36 | 1299937.44 | Картометрический метод | 5.0 | - |
| 389 | 489194.98 | 1299937.01 | Картометрический метод | 5.0 | - |
| 390 | 489158.09 | 1299944.04 | Картометрический метод | 5.0 | - |
| 391 | 489119.96 | 1299904.42 | Картометрический метод | 5.0 | - |
| 392 | 489119.25 | 1299907.95 | Картометрический метод | 5.0 | - |
| 393 | 489092.68 | 1299882.30 | Картометрический метод | 5.0 | - |
| 394 | 488954.36 | 1299911.61 | Картометрический метод | 5.0 | - |
| 395 | 488950.27 | 1299895.85 | Картометрический метод | 5.0 | - |
| 396 | 488992.47 | 1299890.67 | Картометрический метод | 5.0 | - |
| 397 | 489005.53 | 1299872.81 | Картометрический метод | 5.0 | - |
| 398 | 489028.28 | 1299864.51 | Картометрический метод | 5.0 | - |
| 399 | 489097.52 | 1299841.75 | Картометрический метод | 5.0 | - |
| 400 | 489113.07 | 1299838.72 | Картометрический метод | 5.0 | - |
| 401 | 489124.86 | 1299838.36 | Картометрический метод | 5.0 | - |
| 402 | 489134.76 | 1299843.50 | Картометрический метод | 5.0 | - |
| 403 | 489145.24 | 1299847.86 | Картометрический метод | 5.0 | - |
| 404 | 489175.32 | 1299871.23 | Картометрический метод | 5.0 | - |
| 388 | 489245.36 | 1299937.44 | Картометрический метод | 5.0 | - |
| 405 | 487843.22 | 1299856.65 | Картометрический метод | 5.0 | - |

2. Сведения о характерных точках границ объекта

| Обозначение характерных точек границ | Координаты, м | | Метод определения координат характерной точки | Средняя квадратическая погрешность положения характерной точки (Mt), м | Описание обозначения точки на местности (при наличии) |
|---|---|---|---|---|---|
| | X | Y | | | |
| 1 | 2 | 3 | 4 | 5 | 6 |
| 406 | 487833.15 | 1299881.38 | Картометрический метод | 5.0 | - |
| 407 | 487857.88 | 1299940.01 | Картометрический метод | 5.0 | - |
| 408 | 487899.96 | 1299996.84 | Картометрический метод | 5.0 | - |
| 409 | 487892.95 | 1300002.23 | Картометрический метод | 5.0 | - |
| 410 | 487890.84 | 1300004.02 | Картометрический метод | 5.0 | - |
| 411 | 487875.87 | 1300017.77 | Картометрический метод | 5.0 | - |
| 412 | 487860.98 | 1300030.50 | Картометрический метод | 5.0 | - |
| 413 | 487851.53 | 1300037.90 | Картометрический метод | 5.0 | - |
| 414 | 487834.54 | 1300050.04 | Картометрический метод | 5.0 | - |
| 415 | 487793.58 | 1300077.35 | Картометрический метод | 5.0 | - |
| 416 | 487780.03 | 1300087.85 | Картометрический метод | 5.0 | - |
| 417 | 487773.62 | 1300093.49 | Картометрический метод | 5.0 | - |
| 418 | 487761.85 | 1300104.57 | Картометрический метод | 5.0 | - |
| 419 | 487754.50 | 1300110.37 | Картометрический метод | 5.0 | - |
| 420 | 487744.45 | 1300116.75 | Картометрический метод | 5.0 | - |
| 421 | 487652.39 | 1299933.15 | Картометрический метод | 5.0 | - |
| 422 | 487598.59 | 1299788.47 | Картометрический метод | 5.0 | - |
| 423 | 487722.66 | 1299747.90 | Картометрический метод | 5.0 | - |
| 424 | 487776.83 | 1299883.33 | Картометрический метод | 5.0 | - |
| 425 | 487818.43 | 1299866.62 | Картометрический метод | 5.0 | - |
| 426 | 487830.98 | 1299861.57 | Картометрический метод | 5.0 | - |
| 405 | 487843.22 | 1299856.65 | Картометрический метод | 5.0 | - |
| 427 | 491416.75 | 1311067.98 | Картометрический метод | 5.0 | - |
| 428 | 491402.41 | 1311143.94 | Картометрический метод | 5.0 | - |
| 429 | 491381.87 | 1311126.68 | Картометрический метод | 5.0 | - |

2. Сведения о характерных точках границ объекта

| Обозначение характерных точек границ | Координаты, м | | Метод определения координат характерной точки | Средняя квадратическая погрешность положения характерной точки (Mt), м | Описание обозначения точки на местности (при наличии) |
|---|---|---|---|---|---|
| | X | Y | | | |
| 1 | 2 | 3 | 4 | 5 | 6 |
| 430 | 491369.58 | 1311118.33 | Картометрический метод | 5.0 | - |
| 431 | 491329.64 | 1311092.72 | Картометрический метод | 5.0 | - |
| 432 | 491330.81 | 1311091.02 | Картометрический метод | 5.0 | - |
| 433 | 491332.51 | 1311083.17 | Картометрический метод | 5.0 | - |
| 434 | 491332.17 | 1311075.66 | Картометрический метод | 5.0 | - |
| 435 | 491288.48 | 1311112.53 | Картометрический метод | 5.0 | - |
| 436 | 491272.42 | 1311121.56 | Картометрический метод | 5.0 | - |
| 437 | 491250.02 | 1311082.74 | Картометрический метод | 5.0 | - |
| 438 | 491250.02 | 1311073.49 | Картометрический метод | 5.0 | - |
| 439 | 491250.82 | 1311063.43 | Картометрический метод | 5.0 | - |
| 440 | 491282.63 | 1311021.88 | Картометрический метод | 5.0 | - |
| 441 | 491329.44 | 1311032.27 | Картометрический метод | 5.0 | - |
| 442 | 491396.43 | 1311062.77 | Картометрический метод | 5.0 | - |
| 427 | 491416.75 | 1311067.98 | Картометрический метод | 5.0 | - |
| 443 | 479045.05 | 1308514.61 | Картометрический метод | 5.0 | - |
| 444 | 479035.69 | 1308526.90 | Картометрический метод | 5.0 | - |
| 445 | 479033.26 | 1308530.83 | Картометрический метод | 5.0 | - |
| 446 | 479032.53 | 1308528.81 | Картометрический метод | 5.0 | - |
| 447 | 479031.40 | 1308525.37 | Картометрический метод | 5.0 | - |
| 448 | 479030.24 | 1308523.02 | Картометрический метод | 5.0 | - |
| 449 | 479028.38 | 1308520.18 | Картометрический метод | 5.0 | - |
| 450 | 479026.85 | 1308518.20 | Картометрический метод | 5.0 | - |
| 451 | 479025.00 | 1308516.35 | Картометрический метод | 5.0 | - |
| 452 | 479022.92 | 1308514.75 | Картометрический метод | 5.0 | - |
| 453 | 479021.64 | 1308513.97 | Картометрический метод | 5.0 | - |

2. Сведения о характерных точках границ объекта

| Обозначение характерных точек границ | Координаты, м | | Метод определения координат характерной точки | Средняя квадратическая погрешность положения характерной точки (Mt), м | Описание обозначения точки на местности (при наличии) |
|---|---|---|---|---|---|
| | X | Y | | | |
| 1 | 2 | 3 | 4 | 5 | 6 |
| 454 | 479023.22 | 1308509.42 | Картометрический метод | 5.0 | - |
| 455 | 479024.05 | 1308506.82 | Картометрический метод | 5.0 | - |
| 456 | 479024.89 | 1308504.23 | Картометрический метод | 5.0 | - |
| 457 | 479026.02 | 1308500.22 | Картометрический метод | 5.0 | - |
| 458 | 479029.25 | 1308505.42 | Картометрический метод | 5.0 | - |
| 459 | 479032.44 | 1308508.71 | Картометрический метод | 5.0 | - |
| 460 | 479035.45 | 1308511.05 | Картометрический метод | 5.0 | - |
| 461 | 479037.71 | 1308512.36 | Картометрический метод | 5.0 | - |
| 462 | 479041.93 | 1308513.88 | Картометрический метод | 5.0 | - |
| 443 | 479045.05 | 1308514.61 | Картометрический метод | 5.0 | - |
| 463 | 474651.74 | 1307901.87 | Картометрический метод | 5.0 | - |
| 464 | 474679.00 | 1308022.06 | Картометрический метод | 5.0 | - |
| 465 | 474681.86 | 1308031.44 | Картометрический метод | 5.0 | - |
| 466 | 474620.60 | 1308037.51 | Картометрический метод | 5.0 | - |
| 467 | 474618.43 | 1308022.39 | Картометрический метод | 5.0 | - |
| 468 | 474593.15 | 1307975.44 | Картометрический метод | 5.0 | - |
| 469 | 474573.56 | 1307892.20 | Картометрический метод | 5.0 | - |
| 470 | 474641.75 | 1307900.14 | Картометрический метод | 5.0 | - |
| 463 | 474651.74 | 1307901.87 | Картометрический метод | 5.0 | - |
| 471 | 474603.00 | 1308027.47 | Картометрический метод | 5.0 | - |
| 472 | 474578.09 | 1308029.93 | Картометрический метод | 5.0 | - |
| 473 | 474578.06 | 1307981.16 | Картометрический метод | 5.0 | - |
| 471 | 474603.00 | 1308027.47 | Картометрический метод | 5.0 | - |
| 474 | 481491.43 | 1314206.05 | Картометрический метод | 5.0 | - |
| 475 | 481472.59 | 1314212.76 | Картометрический метод | 5.0 | - |

2. Сведения о характерных точках границ объекта

| Обозначение характерных точек границ | Координаты, м | | Метод определения координат характерной точки | Средняя квадратическая погрешность положения характерной точки (Mt), м | Описание обозначения точки на местности (при наличии) |
|---|---|---|---|---|---|
| | X | Y | | | |
| 1 | 2 | 3 | 4 | 5 | 6 |
| 476 | 481424.12 | 1314236.58 | Картометрический метод | 5.0 | - |
| 477 | 481432.76 | 1314254.57 | Картометрический метод | 5.0 | - |
| 478 | 481389.25 | 1314275.47 | Картометрический метод | 5.0 | - |
| 479 | 481378.28 | 1314281.36 | Картометрический метод | 5.0 | - |
| 480 | 481379.37 | 1314277.53 | Картометрический метод | 5.0 | - |
| 481 | 481388.48 | 1314268.42 | Картометрический метод | 5.0 | - |
| 482 | 481387.72 | 1314229.72 | Картометрический метод | 5.0 | - |
| 483 | 481130.48 | 1314341.27 | Картометрический метод | 5.0 | - |
| 484 | 481080.40 | 1314322.23 | Картометрический метод | 5.0 | - |
| 485 | 481044.73 | 1314296.50 | Картометрический метод | 5.0 | - |
| 486 | 481057.92 | 1314297.41 | Картометрический метод | 5.0 | - |
| 487 | 481069.55 | 1314295.87 | Картометрический метод | 5.0 | - |
| 488 | 481079.36 | 1314292.08 | Картометрический метод | 5.0 | - |
| 489 | 481085.81 | 1314286.06 | Картометрический метод | 5.0 | - |
| 490 | 481090.72 | 1314278.63 | Картометрический метод | 5.0 | - |
| 491 | 481092.51 | 1314263.60 | Картометрический метод | 5.0 | - |
| 492 | 481097.28 | 1314249.59 | Картометрический метод | 5.0 | - |
| 493 | 481108.71 | 1314242.40 | Картометрический метод | 5.0 | - |
| 494 | 481121.41 | 1314234.08 | Картометрический метод | 5.0 | - |
| 495 | 481135.86 | 1314224.88 | Картометрический метод | 5.0 | - |
| 496 | 481151.40 | 1314217.22 | Картометрический метод | 5.0 | - |
| 497 | 481163.01 | 1314210.21 | Картометрический метод | 5.0 | - |
| 498 | 481166.98 | 1314197.05 | Картометрический метод | 5.0 | - |
| 499 | 481169.82 | 1314179.75 | Картометрический метод | 5.0 | - |
| 500 | 481167.63 | 1314163.11 | Картометрический метод | 5.0 | - |

2. Сведения о характерных точках границ объекта

| Обозначение характерных точек границ | Координаты, м | | Метод определения координат характерной точки | Средняя квадратическая погрешность положения характерной точки (Mt), м | Описание обозначения точки на местности (при наличии) |
|---|---|---|---|---|---|
| | X | Y | | | |
| 1 | 2 | 3 | 4 | 5 | 6 |
| 501 | 481174.77 | 1314168.34 | Картометрический метод | 5.0 | - |
| 502 | 481183.18 | 1314171.14 | Картометрический метод | 5.0 | - |
| 503 | 481193.69 | 1314170.30 | Картометрический метод | 5.0 | - |
| 504 | 481204.62 | 1314166.80 | Картометрический метод | 5.0 | - |
| 505 | 481212.52 | 1314161.36 | Картометрический метод | 5.0 | - |
| 506 | 481218.65 | 1314155.66 | Картометрический метод | 5.0 | - |
| 507 | 481234.42 | 1314165.74 | Картометрический метод | 5.0 | - |
| 508 | 481243.18 | 1314169.90 | Картометрический метод | 5.0 | - |
| 509 | 481258.72 | 1314169.02 | Картометрический метод | 5.0 | - |
| 510 | 481272.08 | 1314163.76 | Картометрический метод | 5.0 | - |
| 511 | 481286.31 | 1314161.58 | Картометрический метод | 5.0 | - |
| 512 | 481299.23 | 1314158.51 | Картометрический метод | 5.0 | - |
| 513 | 481315.43 | 1314157.42 | Картометрический метод | 5.0 | - |
| 514 | 481326.38 | 1314148.44 | Картометрический метод | 5.0 | - |
| 515 | 481334.26 | 1314135.08 | Картометрический метод | 5.0 | - |
| 516 | 481343.46 | 1314120.19 | Картометрический метод | 5.0 | - |
| 517 | 481357.47 | 1314125.67 | Картометрический метод | 5.0 | - |
| 518 | 481370.17 | 1314129.83 | Картометрический метод | 5.0 | - |
| 519 | 481375.87 | 1314124.57 | Картометрический метод | 5.0 | - |
| 520 | 481381.09 | 1314136.83 | Картометрический метод | 5.0 | - |
| 521 | 481385.78 | 1314138.96 | Картометрический метод | 5.0 | - |
| 522 | 481386.51 | 1314141.34 | Картометрический метод | 5.0 | - |
| 523 | 481388.99 | 1314144.24 | Картометрический метод | 5.0 | - |
| 524 | 481391.25 | 1314145.58 | Картометрический метод | 5.0 | - |
| 525 | 481393.57 | 1314146.21 | Картометрический метод | 5.0 | - |

2. Сведения о характерных точках границ объекта

| Обозначение характерных точек границ | Координаты, м | | Метод определения координат характерной точки | Средняя квадратическая погрешность положения характерной точки (Mt), м | Описание обозначения точки на местности (при наличии) |
|---|---|---|---|---|---|
| | X | Y | | | |
| 1 | 2 | 3 | 4 | 5 | 6 |
| 526 | 481395.12 | 1314146.33 | Картометрический метод | 5.0 | - |
| 527 | 481398.03 | 1314145.44 | Картометрический метод | 5.0 | - |
| 528 | 481399.66 | 1314144.44 | Картометрический метод | 5.0 | - |
| 529 | 481401.21 | 1314142.89 | Картометрический метод | 5.0 | - |
| 530 | 481403.33 | 1314143.33 | Картометрический метод | 5.0 | - |
| 531 | 481421.12 | 1314145.04 | Картометрический метод | 5.0 | - |
| 532 | 481444.73 | 1314145.39 | Картометрический метод | 5.0 | - |
| 533 | 481464.23 | 1314139.91 | Картометрический метод | 5.0 | - |
| 534 | 481470.13 | 1314131.86 | Картометрический метод | 5.0 | - |
| 535 | 481475.66 | 1314151.13 | Картометрический метод | 5.0 | - |
| 536 | 481478.54 | 1314161.15 | Картометрический метод | 5.0 | - |
| 474 | 481491.43 | 1314206.05 | Картометрический метод | 5.0 | - |
| 537 | 483590.26 | 1296487.37 | Картометрический метод | 5.0 | - |
| 538 | 483492.89 | 1296409.49 | Картометрический метод | 5.0 | - |
| 539 | 483490.34 | 1296404.96 | Картометрический метод | 5.0 | - |
| 540 | 483487.58 | 1296392.02 | Картометрический метод | 5.0 | - |
| 541 | 483487.38 | 1296344.18 | Картометрический метод | 5.0 | - |
| 542 | 483490.30 | 1296331.24 | Картометрический метод | 5.0 | - |
| 543 | 483512.48 | 1296331.06 | Картометрический метод | 5.0 | - |
| 544 | 483522.74 | 1296328.54 | Картометрический метод | 5.0 | - |
| 545 | 483530.56 | 1296322.84 | Картометрический метод | 5.0 | - |
| 546 | 483538.60 | 1296305.48 | Картометрический метод | 5.0 | - |
| 547 | 483530.19 | 1296281.24 | Картометрический метод | 5.0 | - |
| 548 | 483530.28 | 1296278.20 | Картометрический метод | 5.0 | - |
| 549 | 483529.43 | 1296274.50 | Картометрический метод | 5.0 | - |

2. Сведения о характерных точках границ объекта

| Обозначение характерных точек границ | Координаты, м | | Метод определения координат характерной точки | Средняя квадратическая погрешность положения характерной точки (Mt), м | Описание обозначения точки на местности (при наличии) |
|---|---|---|---|---|---|
| | X | Y | | | |
| 1 | 2 | 3 | 4 | 5 | 6 |
| 550 | 483543.58 | 1296268.06 | Картометрический метод | 5.0 | - |
| 551 | 483556.00 | 1296263.64 | Картометрический метод | 5.0 | - |
| 552 | 483565.50 | 1296257.99 | Картометрический метод | 5.0 | - |
| 553 | 483576.21 | 1296252.88 | Картометрический метод | 5.0 | - |
| 554 | 483579.77 | 1296252.47 | Картометрический метод | 5.0 | - |
| 555 | 483584.10 | 1296253.20 | Картометрический метод | 5.0 | - |
| 556 | 483583.08 | 1296264.68 | Картометрический метод | 5.0 | - |
| 557 | 483679.86 | 1296226.89 | Картометрический метод | 5.0 | - |
| 558 | 483669.25 | 1296323.41 | Картометрический метод | 5.0 | - |
| 559 | 483603.43 | 1296320.39 | Картометрический метод | 5.0 | - |
| 537 | 483590.26 | 1296487.37 | Картометрический метод | 5.0 | - |
| 560 | 479370.23 | 1308097.20 | Картометрический метод | 5.0 | - |
| 561 | 479375.74 | 1308110.27 | Картометрический метод | 5.0 | - |
| 562 | 479370.12 | 1308113.42 | Картометрический метод | 5.0 | - |
| 563 | 479363.88 | 1308117.04 | Картометрический метод | 5.0 | - |
| 564 | 479363.02 | 1308117.73 | Картометрический метод | 5.0 | - |
| 565 | 479359.61 | 1308122.49 | Картометрический метод | 5.0 | - |
| 566 | 479357.43 | 1308128.22 | Картометрический метод | 5.0 | - |
| 567 | 479356.72 | 1308131.44 | Картометрический метод | 5.0 | - |
| 568 | 479355.99 | 1308133.33 | Картометрический метод | 5.0 | - |
| 569 | 479352.93 | 1308136.03 | Картометрический метод | 5.0 | - |
| 570 | 479348.70 | 1308138.81 | Картометрический метод | 5.0 | - |
| 571 | 479340.64 | 1308143.13 | Картометрический метод | 5.0 | - |
| 572 | 479337.43 | 1308145.70 | Картометрический метод | 5.0 | - |
| 573 | 479336.80 | 1308146.33 | Картометрический метод | 5.0 | - |

2. Сведения о характерных точках границ объекта

| Обозначение характерных точек границ | Координаты, м | | Метод определения координат характерной точки | Средняя квадратическая погрешность положения характерной точки (Mt), м | Описание обозначения точки на местности (при наличии) |
|---|---|---|---|---|---|
| | X | Y | | | |
| 1 | 2 | 3 | 4 | 5 | 6 |
| 574 | 479333.98 | 1308150.34 | Картометрический метод | 5.0 | - |
| 575 | 479332.04 | 1308155.60 | Картометрический метод | 5.0 | - |
| 576 | 479331.03 | 1308163.98 | Картометрический метод | 5.0 | - |
| 577 | 479330.94 | 1308167.11 | Картометрический метод | 5.0 | - |
| 578 | 479312.03 | 1308181.29 | Картометрический метод | 5.0 | - |
| 579 | 479304.92 | 1308176.21 | Картометрический метод | 5.0 | - |
| 580 | 479300.97 | 1308174.48 | Картометрический метод | 5.0 | - |
| 581 | 479300.04 | 1308174.26 | Картометрический метод | 5.0 | - |
| 582 | 479299.35 | 1308174.24 | Картометрический метод | 5.0 | - |
| 583 | 479298.83 | 1308173.51 | Картометрический метод | 5.0 | - |
| 584 | 479296.11 | 1308171.07 | Картометрический метод | 5.0 | - |
| 585 | 479292.06 | 1308168.49 | Картометрический метод | 5.0 | - |
| 586 | 479287.58 | 1308167.51 | Картометрический метод | 5.0 | - |
| 587 | 479282.80 | 1308167.58 | Картометрический метод | 5.0 | - |
| 588 | 479278.12 | 1308168.37 | Картометрический метод | 5.0 | - |
| 589 | 479273.81 | 1308170.61 | Картометрический метод | 5.0 | - |
| 590 | 479269.16 | 1308172.46 | Картометрический метод | 5.0 | - |
| 591 | 479264.50 | 1308173.97 | Картометрический метод | 5.0 | - |
| 592 | 479260.51 | 1308175.24 | Картометрический метод | 5.0 | - |
| 593 | 479257.97 | 1308176.00 | Картометрический метод | 5.0 | - |
| 594 | 479255.55 | 1308178.42 | Картометрический метод | 5.0 | - |
| 595 | 479255.05 | 1308181.67 | Картометрический метод | 5.0 | - |
| 596 | 479255.24 | 1308186.88 | Картометрический метод | 5.0 | - |
| 597 | 479255.41 | 1308190.40 | Картометрический метод | 5.0 | - |
| 598 | 479256.13 | 1308193.66 | Картометрический метод | 5.0 | - |

2. Сведения о характерных точках границ объекта

| Обозначение характерных точек границ | Координаты, м | | Метод определения координат характерной точки | Средняя квадратическая погрешность положения характерной точки (Mt), м | Описание обозначения точки на местности (при наличии) |
|---|---|---|---|---|---|
| | X | Y | | | |
| 1 | 2 | 3 | 4 | 5 | 6 |
| 599 | 479256.88 | 1308194.82 | Картометрический метод | 5.0 | - |
| 600 | 479254.75 | 1308197.62 | Картометрический метод | 5.0 | - |
| 601 | 479253.76 | 1308199.22 | Картометрический метод | 5.0 | - |
| 602 | 479252.36 | 1308202.45 | Картометрический метод | 5.0 | - |
| 603 | 479256.11 | 1308200.11 | Картометрический метод | 5.0 | - |
| 604 | 479231.44 | 1308215.53 | Картометрический метод | 5.0 | - |
| 605 | 479230.16 | 1308221.94 | Картометрический метод | 5.0 | - |
| 606 | 479235.41 | 1308231.10 | Картометрический метод | 5.0 | - |
| 607 | 479234.24 | 1308231.32 | Картометрический метод | 5.0 | - |
| 608 | 479232.63 | 1308231.19 | Картометрический метод | 5.0 | - |
| 609 | 479230.03 | 1308231.02 | Картометрический метод | 5.0 | - |
| 610 | 479224.83 | 1308231.67 | Картометрический метод | 5.0 | - |
| 611 | 479223.96 | 1308231.90 | Картометрический метод | 5.0 | - |
| 612 | 479219.73 | 1308233.48 | Картометрический метод | 5.0 | - |
| 613 | 479218.87 | 1308233.90 | Картометрический метод | 5.0 | - |
| 614 | 479218.10 | 1308234.48 | Картометрический метод | 5.0 | - |
| 615 | 479215.82 | 1308237.08 | Картометрический метод | 5.0 | - |
| 616 | 479214.55 | 1308238.72 | Картометрический метод | 5.0 | - |
| 617 | 479213.08 | 1308239.51 | Картометрический метод | 5.0 | - |
| 618 | 479207.94 | 1308240.59 | Картометрический метод | 5.0 | - |
| 619 | 479207.62 | 1308240.84 | Картометрический метод | 5.0 | - |
| 620 | 479201.67 | 1308240.53 | Картометрический метод | 5.0 | - |
| 621 | 479197.63 | 1308237.86 | Картометрический метод | 5.0 | - |
| 622 | 479195.03 | 1308235.31 | Картометрический метод | 5.0 | - |
| 623 | 479191.17 | 1308233.12 | Картометрический метод | 5.0 | - |

2. Сведения о характерных точках границ объекта

| Обозначение характерных точек границ | Координаты, м | | Метод определения координат характерной точки | Средняя квадратическая погрешность положения характерной точки (Mt), м | Описание обозначения точки на местности (при наличии) |
|---|---|---|---|---|---|
| | X | Y | | | |
| 1 | 2 | 3 | 4 | 5 | 6 |
| 624 | 479185.82 | 1308232.49 | Картометрический метод | 5.0 | - |
| 625 | 479182.57 | 1308233.87 | Картометрический метод | 5.0 | - |
| 626 | 479180.25 | 1308235.79 | Картометрический метод | 5.0 | - |
| 627 | 479178.09 | 1308237.93 | Картометрический метод | 5.0 | - |
| 628 | 479172.81 | 1308243.97 | Картометрический метод | 5.0 | - |
| 629 | 479168.00 | 1308248.96 | Картометрический метод | 5.0 | - |
| 630 | 479164.60 | 1308250.38 | Картометрический метод | 5.0 | - |
| 631 | 479158.96 | 1308252.28 | Картометрический метод | 5.0 | - |
| 632 | 479152.88 | 1308255.95 | Картометрический метод | 5.0 | - |
| 633 | 479147.13 | 1308260.55 | Картометрический метод | 5.0 | - |
| 634 | 479142.66 | 1308265.55 | Картометрический метод | 5.0 | - |
| 635 | 479138.68 | 1308271.21 | Картометрический метод | 5.0 | - |
| 636 | 479136.83 | 1308274.93 | Картометрический метод | 5.0 | - |
| 637 | 479135.26 | 1308277.99 | Картометрический метод | 5.0 | - |
| 638 | 479133.38 | 1308279.85 | Картометрический метод | 5.0 | - |
| 639 | 479130.34 | 1308281.24 | Картометрический метод | 5.0 | - |
| 640 | 479125.97 | 1308281.64 | Картометрический метод | 5.0 | - |
| 641 | 479122.85 | 1308283.58 | Картометрический метод | 5.0 | - |
| 642 | 479120.35 | 1308286.52 | Картометрический метод | 5.0 | - |
| 643 | 479118.02 | 1308289.32 | Картометрический метод | 5.0 | - |
| 644 | 479113.78 | 1308293.64 | Картометрический метод | 5.0 | - |
| 645 | 479109.48 | 1308297.98 | Картометрический метод | 5.0 | - |
| 646 | 479105.47 | 1308298.96 | Картометрический метод | 5.0 | - |
| 647 | 479100.75 | 1308297.66 | Картометрический метод | 5.0 | - |
| 648 | 479097.24 | 1308297.20 | Картометрический метод | 5.0 | - |

2. Сведения о характерных точках границ объекта

| Обозначение характерных точек границ | Координаты, м | | Метод определения координат характерной точки | Средняя квадратическая погрешность положения характерной точки (Mt), м | Описание обозначения точки на местности (при наличии) |
|---|---|---|---|---|---|
| | X | Y | | | |
| 1 | 2 | 3 | 4 | 5 | 6 |
| 649 | 479092.82 | 1308297.40 | Картометрический метод | 5.0 | - |
| 650 | 479090.14 | 1308297.84 | Картометрический метод | 5.0 | - |
| 651 | 479084.87 | 1308299.45 | Картометрический метод | 5.0 | - |
| 652 | 479079.68 | 1308301.84 | Картометрический метод | 5.0 | - |
| 653 | 479076.31 | 1308304.03 | Картометрический метод | 5.0 | - |
| 654 | 479072.89 | 1308307.38 | Картометрический метод | 5.0 | - |
| 655 | 479069.97 | 1308311.23 | Картометрический метод | 5.0 | - |
| 656 | 479068.56 | 1308313.53 | Картометрический метод | 5.0 | - |
| 657 | 479066.97 | 1308316.55 | Картометрический метод | 5.0 | - |
| 658 | 479065.38 | 1308320.09 | Картометрический метод | 5.0 | - |
| 659 | 479064.07 | 1308322.63 | Картометрический метод | 5.0 | - |
| 660 | 479061.93 | 1308327.30 | Картометрический метод | 5.0 | - |
| 661 | 479060.59 | 1308331.18 | Картометрический метод | 5.0 | - |
| 662 | 479059.63 | 1308334.49 | Картометрический метод | 5.0 | - |
| 663 | 479057.19 | 1308337.96 | Картометрический метод | 5.0 | - |
| 664 | 479055.73 | 1308339.19 | Картометрический метод | 5.0 | - |
| 665 | 479054.73 | 1308339.83 | Картометрический метод | 5.0 | - |
| 666 | 479051.99 | 1308341.57 | Картометрический метод | 5.0 | - |
| 667 | 479047.65 | 1308344.58 | Картометрический метод | 5.0 | - |
| 668 | 479043.64 | 1308342.20 | Картометрический метод | 5.0 | - |
| 669 | 479041.34 | 1308340.83 | Картометрический метод | 5.0 | - |
| 670 | 479038.81 | 1308339.45 | Картометрический метод | 5.0 | - |
| 671 | 479036.59 | 1308338.52 | Картометрический метод | 5.0 | - |
| 672 | 479030.68 | 1308336.52 | Картометрический метод | 5.0 | - |
| 673 | 479026.38 | 1308335.42 | Картометрический метод | 5.0 | - |

2. Сведения о характерных точках границ объекта

| Обозначение характерных точек границ | Координаты, м | | Метод определения координат характерной точки | Средняя квадратическая погрешность положения характерной точки (Mt), м | Описание обозначения точки на местности (при наличии) |
|---|---|---|---|---|---|
| | X | Y | | | |
| 1 | 2 | 3 | 4 | 5 | 6 |
| 674 | 479022.99 | 1308334.52 | Картометрический метод | 5.0 | - |
| 675 | 479020.21 | 1308333.75 | Картометрический метод | 5.0 | - |
| 676 | 479016.97 | 1308332.60 | Картометрический метод | 5.0 | - |
| 677 | 479015.76 | 1308327.90 | Картометрический метод | 5.0 | - |
| 678 | 479014.88 | 1308322.82 | Картометрический метод | 5.0 | - |
| 679 | 479013.69 | 1308319.17 | Картометрический метод | 5.0 | - |
| 680 | 479012.55 | 1308316.85 | Картометрический метод | 5.0 | - |
| 681 | 479011.11 | 1308314.35 | Картометрический метод | 5.0 | - |
| 682 | 479009.65 | 1308312.17 | Картометрический метод | 5.0 | - |
| 683 | 479007.93 | 1308310.20 | Картометрический метод | 5.0 | - |
| 684 | 479004.64 | 1308307.55 | Картометрический метод | 5.0 | - |
| 685 | 479000.95 | 1308305.25 | Картометрический метод | 5.0 | - |
| 686 | 478998.19 | 1308303.79 | Картометрический метод | 5.0 | - |
| 687 | 478995.77 | 1308302.79 | Картометрический метод | 5.0 | - |
| 688 | 478993.25 | 1308302.11 | Картометрический метод | 5.0 | - |
| 689 | 478990.65 | 1308301.77 | Картометрический метод | 5.0 | - |
| 690 | 478987.43 | 1308301.15 | Картометрический метод | 5.0 | - |
| 691 | 478984.09 | 1308299.29 | Картометрический метод | 5.0 | - |
| 692 | 478980.99 | 1308297.73 | Картометрический метод | 5.0 | - |
| 693 | 478975.69 | 1308294.75 | Картометрический метод | 5.0 | - |
| 694 | 478972.46 | 1308291.11 | Картометрический метод | 5.0 | - |
| 695 | 478968.90 | 1308287.13 | Картометрический метод | 5.0 | - |
| 696 | 478967.13 | 1308285.25 | Картометрический метод | 5.0 | - |
| 697 | 478964.11 | 1308282.21 | Картометрический метод | 5.0 | - |
| 698 | 478962.23 | 1308280.58 | Картометрический метод | 5.0 | - |

2. Сведения о характерных точках границ объекта

| Обозначение характерных точек границ | Координаты, м | | Метод определения координат характерной точки | Средняя квадратическая погрешность положения характерной точки (Mt), м | Описание обозначения точки на местности (при наличии) |
|---|---|---|---|---|---|
| | X | Y | | | |
| 1 | 2 | 3 | 4 | 5 | 6 |
| 699 | 478959.63 | 1308278.80 | Картометрический метод | 5.0 | - |
| 700 | 478955.36 | 1308276.66 | Картометрический метод | 5.0 | - |
| 701 | 478951.93 | 1308275.42 | Картометрический метод | 5.0 | - |
| 702 | 478949.32 | 1308274.55 | Картометрический метод | 5.0 | - |
| 703 | 478945.00 | 1308272.90 | Картометрический метод | 5.0 | - |
| 704 | 478937.43 | 1308269.86 | Картометрический метод | 5.0 | - |
| 705 | 478941.41 | 1308268.46 | Картометрический метод | 5.0 | - |
| 706 | 478943.75 | 1308267.30 | Картометрический метод | 5.0 | - |
| 707 | 478947.31 | 1308264.84 | Картометрический метод | 5.0 | - |
| 708 | 478949.82 | 1308262.63 | Картометрический метод | 5.0 | - |
| 709 | 478952.44 | 1308259.90 | Картометрический метод | 5.0 | - |
| 710 | 478954.94 | 1308256.85 | Картометрический метод | 5.0 | - |
| 711 | 478957.14 | 1308253.64 | Картометрический метод | 5.0 | - |
| 712 | 478959.32 | 1308249.47 | Картометрический метод | 5.0 | - |
| 713 | 478960.48 | 1308246.35 | Картометрический метод | 5.0 | - |
| 714 | 478961.44 | 1308243.24 | Картометрический метод | 5.0 | - |
| 715 | 478962.55 | 1308238.00 | Картометрический метод | 5.0 | - |
| 716 | 478962.83 | 1308233.69 | Картометрический метод | 5.0 | - |
| 717 | 478962.66 | 1308231.08 | Картометрический метод | 5.0 | - |
| 718 | 478962.15 | 1308228.51 | Картометрический метод | 5.0 | - |
| 719 | 478960.93 | 1308224.85 | Картометрический метод | 5.0 | - |
| 720 | 478959.40 | 1308221.30 | Картометрический метод | 5.0 | - |
| 721 | 478957.01 | 1308217.47 | Картометрический метод | 5.0 | - |
| 722 | 478955.28 | 1308215.50 | Картометрический метод | 5.0 | - |
| 723 | 478950.92 | 1308211.41 | Картометрический метод | 5.0 | - |

2. Сведения о характерных точках границ объекта

| Обозначение характерных точек границ | Координаты, м | | Метод определения координат характерной точки | Средняя квадратическая погрешность положения характерной точки (Mt), м | Описание обозначения точки на местности (при наличии) |
|---|---|---|---|---|---|
| | X | Y | | | |
| 1 | 2 | 3 | 4 | 5 | 6 |
| 724 | 478948.64 | 1308209.55 | Картометрический метод | 5.0 | - |
| 725 | 478945.21 | 1308207.05 | Картометрический метод | 5.0 | - |
| 726 | 478943.48 | 1308211.67 | Картометрический метод | 5.0 | - |
| 727 | 478942.87 | 1308213.29 | Картометрический метод | 5.0 | - |
| 728 | 478942.87 | 1308213.28 | Картометрический метод | 5.0 | - |
| 729 | 478947.81 | 1308200.11 | Картометрический метод | 5.0 | - |
| 730 | 478938.69 | 1308181.85 | Картометрический метод | 5.0 | - |
| 731 | 478934.45 | 1308152.56 | Картометрический метод | 5.0 | - |
| 732 | 478933.15 | 1308130.15 | Картометрический метод | 5.0 | - |
| 733 | 478930.43 | 1308112.00 | Картометрический метод | 5.0 | - |
| 734 | 478927.78 | 1308085.28 | Картометрический метод | 5.0 | - |
| 735 | 478920.92 | 1308048.51 | Картометрический метод | 5.0 | - |
| 736 | 478919.00 | 1308035.71 | Картометрический метод | 5.0 | - |
| 737 | 478919.65 | 1307989.36 | Картометрический метод | 5.0 | - |
| 738 | 478905.94 | 1307916.02 | Картометрический метод | 5.0 | - |
| 739 | 478890.93 | 1307837.69 | Картометрический метод | 5.0 | - |
| 740 | 478909.28 | 1307821.02 | Картометрический метод | 5.0 | - |
| 741 | 478986.24 | 1307777.85 | Картометрический метод | 5.0 | - |
| 742 | 479003.62 | 1307836.09 | Картометрический метод | 5.0 | - |
| 743 | 479010.86 | 1307866.23 | Картометрический метод | 5.0 | - |
| 744 | 479040.64 | 1307977.17 | Картометрический метод | 5.0 | - |
| 745 | 479062.05 | 1308083.46 | Картометрический метод | 5.0 | - |
| 746 | 479073.28 | 1308143.85 | Картометрический метод | 5.0 | - |
| 747 | 479174.51 | 1308128.75 | Картометрический метод | 5.0 | - |
| 748 | 479248.97 | 1308121.52 | Картометрический метод | 5.0 | - |

2. Сведения о характерных точках границ объекта

| Обозначение характерных точек границ | Координаты, м | | Метод определения координат характерной точки | Средняя квадратическая погрешность положения характерной точки (Mt), м | Описание обозначения точки на местности (при наличии) |
|---|---|---|---|---|---|
| | X | Y | | | |
| 1 | 2 | 3 | 4 | 5 | 6 |
| 749 | 479226.92 | 1308068.39 | Картометрический метод | 5.0 | - |
| 750 | 479189.90 | 1307962.08 | Картометрический метод | 5.0 | - |
| 751 | 479173.82 | 1307910.28 | Картометрический метод | 5.0 | - |
| 752 | 479167.64 | 1307890.37 | Картометрический метод | 5.0 | - |
| 753 | 479243.36 | 1307869.59 | Картометрический метод | 5.0 | - |
| 754 | 479258.02 | 1307898.18 | Картометрический метод | 5.0 | - |
| 755 | 479291.98 | 1307987.60 | Картометрический метод | 5.0 | - |
| 756 | 479319.09 | 1308084.65 | Картометрический метод | 5.0 | - |
| 757 | 479325.70 | 1308090.28 | Картометрический метод | 5.0 | - |
| 758 | 479344.70 | 1308084.73 | Картометрический метод | 5.0 | - |
| 560 | 479370.23 | 1308097.20 | Картометрический метод | 5.0 | - |
| 759 | 479296.35 | 1308174.16 | Картометрический метод | 5.0 | - |
| 760 | 479295.07 | 1308174.12 | Картометрический метод | 5.0 | - |
| 761 | 479294.49 | 1308174.16 | Картометрический метод | 5.0 | - |
| 762 | 479293.73 | 1308174.32 | Картометрический метод | 5.0 | - |
| 763 | 479288.90 | 1308175.75 | Картометрический метод | 5.0 | - |
| 764 | 479280.62 | 1308178.48 | Картометрический метод | 5.0 | - |
| 765 | 479275.62 | 1308179.45 | Картометрический метод | 5.0 | - |
| 766 | 479269.31 | 1308181.26 | Картометрический метод | 5.0 | - |
| 767 | 479268.21 | 1308181.95 | Картометрический метод | 5.0 | - |
| 768 | 479265.66 | 1308184.02 | Картометрический метод | 5.0 | - |
| 769 | 479262.89 | 1308187.25 | Картометрический метод | 5.0 | - |
| 770 | 479258.93 | 1308192.12 | Картометрический метод | 5.0 | - |
| 771 | 479258.17 | 1308193.12 | Картометрический метод | 5.0 | - |
| 772 | 479258.13 | 1308193.06 | Картометрический метод | 5.0 | - |

2. Сведения о характерных точках границ объекта

| Обозначение характерных точек границ | Координаты, м | | Метод определения координат характерной точки | Средняя квадратическая погрешность положения характерной точки (Mt), м | Описание обозначения точки на местности (при наличии) |
|---|---|---|---|---|---|
| | X | Y | | | |
| 1 | 2 | 3 | 4 | 5 | 6 |
| 773 | 479257.52 | 1308190.21 | Картометрический метод | 5.0 | - |
| 774 | 479257.35 | 1308186.73 | Картометрический метод | 5.0 | - |
| 775 | 479257.17 | 1308181.82 | Картометрический метод | 5.0 | - |
| 776 | 479257.35 | 1308179.55 | Картометрический метод | 5.0 | - |
| 777 | 479258.78 | 1308177.91 | Картометрический метод | 5.0 | - |
| 778 | 479261.21 | 1308177.22 | Картометрический метод | 5.0 | - |
| 779 | 479265.21 | 1308176.00 | Картометрический метод | 5.0 | - |
| 780 | 479269.86 | 1308174.44 | Картометрический метод | 5.0 | - |
| 781 | 479274.62 | 1308172.59 | Картометрический метод | 5.0 | - |
| 782 | 479278.71 | 1308170.48 | Картометрический метод | 5.0 | - |
| 783 | 479282.83 | 1308169.69 | Картометрический метод | 5.0 | - |
| 784 | 479287.28 | 1308169.62 | Картометрический метод | 5.0 | - |
| 785 | 479291.09 | 1308170.39 | Картометрический метод | 5.0 | - |
| 786 | 479294.68 | 1308172.70 | Картометрический метод | 5.0 | - |
| 759 | 479296.35 | 1308174.16 | Картометрический метод | 5.0 | - |

3. Сведения о характерных точках части (частей) границы объекта

| Обозначение характерных точек части границы | Координаты, м | | Метод определения координат характерной точки | Средняя квадратическая погрешность положения характерной точки (Mt), м | Описание обозначения точки на местности (при наличии) |
|---|---|---|---|---|---|
| | X | Y | | | |
| 1 | 2 | 3 | 4 | 5 | 6 |
| - | - | - | - | - | - |

## Раздел 3

## Сведения о местоположении измененных (уточненных) границ объекта

1. Система координат -

2. Сведения о характерных точках границ объекта

| Обозначение характерных точек границ | Существующие координаты, м | | Измененные (уточненные) координаты, м | | Метод определения координат характерной точки | Средняя квадратическая погрешность положения характерной точки (Mt), м | Описание обозначения точки на местности (при наличии) |
|---|---|---|---|---|---|---|---|
| | X | Y | X | Y | | | |
| 1 | 2 | 3 | 4 | 5 | 6 | 7 | 8 |
| - | - | - | - | - | - | - | |

3. Сведения о характерных точках части (частей) границы объекта

| Обозначение характерных точек части границы | Существующие координаты, м | | Измененные (уточненные) координаты, м | | Метод определения координат характерной точки | Средняя квадратическая погрешность положения характерной точки (Mt), м | Описание обозначения точки на местности (при наличии) |
|---|---|---|---|---|---|---|---|
| | X | Y | X | Y | | | |
| 1 | 2 | 3 | 4 | 5 | 6 | 7 | 8 |
| - | - | - | - | - | - | - | |

## ТЕКСТОВОЕ ОПИСАНИЕ
## местоположения границ населенных пунктов, территориальных зон

| Прохождение границы | | Описание прохождения границы |
|---|---|---|
| от точки | до точки | |
| 1 | 2 | 3 |
| 1 | 2 | - |
| 2 | 3 | - |
| 3 | 4 | - |
| 4 | 5 | - |
| 5 | 6 | - |
| 6 | 7 | - |
| 7 | 8 | - |
| 8 | 9 | - |
| 9 | 10 | - |
| 10 | 11 | - |
| 11 | 12 | - |
| 12 | 13 | - |
| 13 | 14 | - |
| 14 | 1 | - |
| 15 | 16 | - |
| 16 | 17 | - |
| 17 | 18 | - |
| 18 | 19 | - |
| 19 | 20 | - |
| 20 | 21 | - |
| 21 | 22 | - |
| 22 | 23 | - |
| 23 | 24 | - |
| 24 | 25 | - |
| 25 | 26 | - |
| 26 | 27 | - |
| 27 | 28 | - |
| 28 | 29 | - |
| 29 | 30 | - |
| 30 | 31 | - |
| 31 | 32 | - |
| 32 | 33 | - |
| 33 | 34 | - |
| 34 | 35 | - |
| 35 | 36 | - |
| 36 | 37 | - |
| 37 | 38 | - |

## ТЕКСТОВОЕ ОПИСАНИЕ
## местоположения границ населенных пунктов, территориальных зон

| Прохождение границы | | Описание прохождения границы |
|---|---|---|
| от точки | до точки | |
| 1 | 2 | 3 |
| 38 | 39 | - |
| 39 | 40 | - |
| 40 | 41 | - |
| 41 | 42 | - |
| 42 | 43 | - |
| 43 | 44 | - |
| 44 | 45 | - |
| 45 | 46 | - |
| 46 | 47 | - |
| 47 | 48 | - |
| 48 | 49 | - |
| 49 | 50 | - |
| 50 | 15 | - |
| 51 | 52 | - |
| 52 | 53 | - |
| 53 | 54 | - |
| 54 | 55 | - |
| 55 | 51 | - |
| 56 | 57 | - |
| 57 | 58 | - |
| 58 | 59 | - |
| 59 | 60 | - |
| 60 | 61 | - |
| 61 | 62 | - |
| 62 | 63 | - |
| 63 | 64 | - |
| 64 | 65 | - |
| 65 | 66 | - |
| 66 | 67 | - |
| 67 | 68 | - |
| 68 | 69 | - |
| 69 | 70 | - |
| 70 | 71 | - |
| 71 | 72 | - |
| 72 | 73 | - |
| 73 | 74 | - |
| 74 | 75 | - |

## ТЕКСТОВОЕ ОПИСАНИЕ
## местоположения границ населенных пунктов, территориальных зон

| Прохождение границы | | Описание прохождения границы |
|---|---|---|
| от точки | до точки | |
| 1 | 2 | 3 |
| 75 | 76 | - |
| 76 | 77 | - |
| 77 | 78 | - |
| 78 | 79 | - |
| 79 | 80 | - |
| 80 | 81 | - |
| 81 | 82 | - |
| 82 | 83 | - |
| 83 | 84 | - |
| 84 | 85 | - |
| 85 | 86 | - |
| 86 | 87 | - |
| 87 | 88 | - |
| 88 | 89 | - |
| 89 | 90 | - |
| 90 | 91 | - |
| 91 | 92 | - |
| 92 | 93 | - |
| 93 | 94 | - |
| 94 | 95 | - |
| 95 | 96 | - |
| 96 | 97 | - |
| 97 | 98 | - |
| 98 | 99 | - |
| 99 | 100 | - |
| 100 | 101 | - |
| 101 | 102 | - |
| 102 | 103 | - |
| 103 | 104 | - |
| 104 | 105 | - |
| 105 | 106 | - |
| 106 | 107 | - |
| 107 | 108 | - |
| 108 | 109 | - |
| 109 | 110 | - |
| 110 | 111 | - |
| 111 | 112 | - |

## ТЕКСТОВОЕ ОПИСАНИЕ
## местоположения границ населенных пунктов, территориальных зон

| Прохождение границы | | Описание прохождения границы |
|---|---|---|
| от точки | до точки | |
| 1 | 2 | 3 |
| 112 | 113 | - |
| 113 | 114 | - |
| 114 | 115 | - |
| 115 | 116 | - |
| 116 | 117 | - |
| 117 | 118 | - |
| 118 | 119 | - |
| 119 | 120 | - |
| 120 | 121 | - |
| 121 | 122 | - |
| 122 | 56 | - |
| 123 | 124 | - |
| 124 | 125 | - |
| 125 | 126 | - |
| 126 | 127 | - |
| 127 | 128 | - |
| 128 | 129 | - |
| 129 | 130 | - |
| 130 | 131 | - |
| 131 | 132 | - |
| 132 | 133 | - |
| 133 | 134 | - |
| 134 | 135 | - |
| 135 | 136 | - |
| 136 | 137 | - |
| 137 | 138 | - |
| 138 | 139 | - |
| 139 | 140 | - |
| 140 | 141 | - |
| 141 | 142 | - |
| 142 | 143 | - |
| 143 | 144 | - |
| 144 | 145 | - |
| 145 | 146 | - |
| 146 | 147 | - |
| 147 | 148 | - |
| 148 | 149 | - |

## ТЕКСТОВОЕ ОПИСАНИЕ
## местоположения границ населенных пунктов, территориальных зон

| Прохождение границы | | Описание прохождения границы |
|---|---|---|
| от точки | до точки | |
| 1 | 2 | 3 |
| 149 | 150 | - |
| 150 | 151 | - |
| 151 | 152 | - |
| 152 | 153 | - |
| 153 | 154 | - |
| 154 | 155 | - |
| 155 | 156 | - |
| 156 | 123 | - |
| 157 | 158 | - |
| 158 | 159 | - |
| 159 | 160 | - |
| 160 | 161 | - |
| 161 | 162 | - |
| 162 | 163 | - |
| 163 | 164 | - |
| 164 | 165 | - |
| 165 | 166 | - |
| 166 | 167 | - |
| 167 | 168 | - |
| 168 | 169 | - |
| 169 | 157 | - |
| 170 | 171 | - |
| 171 | 172 | - |
| 172 | 173 | - |
| 173 | 174 | - |
| 174 | 175 | - |
| 175 | 176 | - |
| 176 | 177 | - |
| 177 | 178 | - |
| 178 | 179 | - |
| 179 | 180 | - |
| 180 | 181 | - |
| 181 | 182 | - |
| 182 | 183 | - |
| 183 | 184 | - |
| 184 | 185 | - |
| 185 | 186 | - |

## ТЕКСТОВОЕ ОПИСАНИЕ
## местоположения границ населенных пунктов, территориальных зон

| Прохождение границы | | Описание прохождения границы |
|---|---|---|
| от точки | до точки | |
| 1 | 2 | 3 |
| 186 | 187 | - |
| 187 | 188 | - |
| 188 | 189 | - |
| 189 | 190 | - |
| 190 | 191 | - |
| 191 | 192 | - |
| 192 | 170 | - |
| 193 | 194 | - |
| 194 | 195 | - |
| 195 | 196 | - |
| 196 | 197 | - |
| 197 | 198 | - |
| 198 | 199 | - |
| 199 | 200 | - |
| 200 | 201 | - |
| 201 | 202 | - |
| 202 | 203 | - |
| 203 | 204 | - |
| 204 | 205 | - |
| 205 | 206 | - |
| 206 | 207 | - |
| 207 | 208 | - |
| 208 | 209 | - |
| 209 | 210 | - |
| 210 | 211 | - |
| 211 | 212 | - |
| 212 | 213 | - |
| 213 | 214 | - |
| 214 | 215 | - |
| 215 | 216 | - |
| 216 | 217 | - |
| 217 | 218 | - |
| 218 | 219 | - |
| 219 | 220 | - |
| 220 | 221 | - |
| 221 | 222 | - |
| 222 | 223 | - |

## ТЕКСТОВОЕ ОПИСАНИЕ
## местоположения границ населенных пунктов, территориальных зон

| Прохождение границы | | Описание прохождения границы |
|---|---|---|
| от точки | до точки | |
| 1 | 2 | 3 |
| 223 | 224 | - |
| 224 | 225 | - |
| 225 | 226 | - |
| 226 | 227 | - |
| 227 | 228 | - |
| 228 | 193 | - |
| 229 | 230 | - |
| 230 | 231 | - |
| 231 | 232 | - |
| 232 | 233 | - |
| 233 | 234 | - |
| 234 | 235 | - |
| 235 | 236 | - |
| 236 | 237 | - |
| 237 | 238 | - |
| 238 | 239 | - |
| 239 | 240 | - |
| 240 | 241 | - |
| 241 | 242 | - |
| 242 | 243 | - |
| 243 | 244 | - |
| 244 | 245 | - |
| 245 | 246 | - |
| 246 | 247 | - |
| 247 | 248 | - |
| 248 | 249 | - |
| 249 | 250 | - |
| 250 | 251 | - |
| 251 | 252 | - |
| 252 | 253 | - |
| 253 | 254 | - |
| 254 | 255 | - |
| 255 | 229 | - |
| 256 | 257 | - |
| 257 | 258 | - |
| 258 | 259 | - |
| 259 | 260 | - |

## ТЕКСТОВОЕ ОПИСАНИЕ
## местоположения границ населенных пунктов, территориальных зон

| Прохождение границы | | Описание прохождения границы |
|---|---|---|
| от точки | до точки | |
| 1 | 2 | 3 |
| 260 | 261 | - |
| 261 | 256 | - |
| 262 | 263 | - |
| 263 | 264 | - |
| 264 | 265 | - |
| 265 | 266 | - |
| 266 | 267 | - |
| 267 | 268 | - |
| 268 | 269 | - |
| 269 | 270 | - |
| 270 | 271 | - |
| 271 | 272 | - |
| 272 | 262 | - |
| 273 | 274 | - |
| 274 | 275 | - |
| 275 | 276 | - |
| 276 | 277 | - |
| 277 | 278 | - |
| 278 | 279 | - |
| 279 | 280 | - |
| 280 | 281 | - |
| 281 | 282 | - |
| 282 | 283 | - |
| 283 | 284 | - |
| 284 | 285 | - |
| 285 | 286 | - |
| 286 | 287 | - |
| 287 | 288 | - |
| 288 | 289 | - |
| 289 | 290 | - |
| 290 | 291 | - |
| 291 | 292 | - |
| 292 | 293 | - |
| 293 | 294 | - |
| 294 | 295 | - |
| 295 | 296 | - |
| 296 | 297 | - |

## ТЕКСТОВОЕ ОПИСАНИЕ
## местоположения границ населенных пунктов, территориальных зон

| Прохождение границы | | Описание прохождения границы |
|---|---|---|
| от точки | до точки | |
| 1 | 2 | 3 |
| 297 | 298 | - |
| 298 | 299 | - |
| 299 | 300 | - |
| 300 | 301 | - |
| 301 | 302 | - |
| 302 | 303 | - |
| 303 | 304 | - |
| 304 | 305 | - |
| 305 | 306 | - |
| 306 | 307 | - |
| 307 | 308 | - |
| 308 | 309 | - |
| 309 | 310 | - |
| 310 | 311 | - |
| 311 | 312 | - |
| 312 | 313 | - |
| 313 | 314 | - |
| 314 | 315 | - |
| 315 | 316 | - |
| 316 | 317 | - |
| 317 | 318 | - |
| 318 | 319 | - |
| 319 | 320 | - |
| 320 | 273 | - |
| 321 | 322 | - |
| 322 | 323 | - |
| 323 | 324 | - |
| 324 | 325 | - |
| 325 | 326 | - |
| 326 | 327 | - |
| 327 | 328 | - |
| 328 | 329 | - |
| 329 | 330 | - |
| 330 | 331 | - |
| 331 | 332 | - |
| 332 | 333 | - |
| 333 | 334 | - |

## ТЕКСТОВОЕ ОПИСАНИЕ
## местоположения границ населенных пунктов, территориальных зон

| Прохождение границы | | Описание прохождения границы |
|---|---|---|
| от точки | до точки | |
| 1 | 2 | 3 |
| 334 | 335 | - |
| 335 | 336 | - |
| 336 | 321 | - |
| 337 | 338 | - |
| 338 | 339 | - |
| 339 | 340 | - |
| 340 | 341 | - |
| 341 | 342 | - |
| 342 | 343 | - |
| 343 | 344 | - |
| 344 | 345 | - |
| 345 | 346 | - |
| 346 | 337 | - |
| 347 | 348 | - |
| 348 | 349 | - |
| 349 | 350 | - |
| 350 | 351 | - |
| 351 | 352 | - |
| 352 | 353 | - |
| 353 | 354 | - |
| 354 | 355 | - |
| 355 | 356 | - |
| 356 | 347 | - |
| 357 | 358 | - |
| 358 | 359 | - |
| 359 | 360 | - |
| 360 | 361 | - |
| 361 | 362 | - |
| 362 | 363 | - |
| 363 | 364 | - |
| 364 | 365 | - |
| 365 | 366 | - |
| 366 | 367 | - |
| 367 | 368 | - |
| 368 | 369 | - |
| 369 | 370 | - |
| 370 | 371 | - |

## ТЕКСТОВОЕ ОПИСАНИЕ
## местоположения границ населенных пунктов, территориальных зон

| Прохождение границы | | Описание прохождения границы |
|---|---|---|
| от точки | до точки | |
| 1 | 2 | 3 |
| 371 | 372 | - |
| 372 | 373 | - |
| 373 | 374 | - |
| 374 | 375 | - |
| 375 | 376 | - |
| 376 | 377 | - |
| 377 | 378 | - |
| 378 | 379 | - |
| 379 | 380 | - |
| 380 | 381 | - |
| 381 | 382 | - |
| 382 | 383 | - |
| 383 | 384 | - |
| 384 | 385 | - |
| 385 | 386 | - |
| 386 | 387 | - |
| 387 | 357 | - |
| 388 | 389 | - |
| 389 | 390 | - |
| 390 | 391 | - |
| 391 | 392 | - |
| 392 | 393 | - |
| 393 | 394 | - |
| 394 | 395 | - |
| 395 | 396 | - |
| 396 | 397 | - |
| 397 | 398 | - |
| 398 | 399 | - |
| 399 | 400 | - |
| 400 | 401 | - |
| 401 | 402 | - |
| 402 | 403 | - |
| 403 | 404 | - |
| 404 | 388 | - |
| 405 | 406 | - |
| 406 | 407 | - |
| 407 | 408 | - |

## ТЕКСТОВОЕ ОПИСАНИЕ
## местоположения границ населенных пунктов, территориальных зон

| Прохождение границы | | Описание прохождения границы |
|---|---|---|
| от точки | до точки | |
| 1 | 2 | 3 |
| 408 | 409 | - |
| 409 | 410 | - |
| 410 | 411 | - |
| 411 | 412 | - |
| 412 | 413 | - |
| 413 | 414 | - |
| 414 | 415 | - |
| 415 | 416 | - |
| 416 | 417 | - |
| 417 | 418 | - |
| 418 | 419 | - |
| 419 | 420 | - |
| 420 | 421 | - |
| 421 | 422 | - |
| 422 | 423 | - |
| 423 | 424 | - |
| 424 | 425 | - |
| 425 | 426 | - |
| 426 | 405 | - |
| 427 | 428 | - |
| 428 | 429 | - |
| 429 | 430 | - |
| 430 | 431 | - |
| 431 | 432 | - |
| 432 | 433 | - |
| 433 | 434 | - |
| 434 | 435 | - |
| 435 | 436 | - |
| 436 | 437 | - |
| 437 | 438 | - |
| 438 | 439 | - |
| 439 | 440 | - |
| 440 | 441 | - |
| 441 | 442 | - |
| 442 | 427 | - |
| 443 | 444 | - |
| 444 | 445 | - |

## ТЕКСТОВОЕ ОПИСАНИЕ
## местоположения границ населенных пунктов, территориальных зон

| Прохождение границы | | Описание прохождения границы |
|---|---|---|
| от точки | до точки | |
| 1 | 2 | 3 |
| 445 | 446 | - |
| 446 | 447 | - |
| 447 | 448 | - |
| 448 | 449 | - |
| 449 | 450 | - |
| 450 | 451 | - |
| 451 | 452 | - |
| 452 | 453 | - |
| 453 | 454 | - |
| 454 | 455 | - |
| 455 | 456 | - |
| 456 | 457 | - |
| 457 | 458 | - |
| 458 | 459 | - |
| 459 | 460 | - |
| 460 | 461 | - |
| 461 | 462 | - |
| 462 | 443 | - |
| 463 | 464 | - |
| 464 | 465 | - |
| 465 | 466 | - |
| 466 | 467 | - |
| 467 | 468 | - |
| 468 | 469 | - |
| 469 | 470 | - |
| 470 | 463 | - |
| 471 | 472 | - |
| 472 | 473 | - |
| 473 | 471 | - |
| 474 | 475 | - |
| 475 | 476 | - |
| 476 | 477 | - |
| 477 | 478 | - |
| 478 | 479 | - |
| 479 | 480 | - |
| 480 | 481 | - |
| 481 | 482 | - |

## ТЕКСТОВОЕ ОПИСАНИЕ
## местоположения границ населенных пунктов, территориальных зон

| Прохождение границы | | Описание прохождения границы |
|---|---|---|
| от точки | до точки | |
| 1 | 2 | 3 |
| 482 | 483 | - |
| 483 | 484 | - |
| 484 | 485 | - |
| 485 | 486 | - |
| 486 | 487 | - |
| 487 | 488 | - |
| 488 | 489 | - |
| 489 | 490 | - |
| 490 | 491 | - |
| 491 | 492 | - |
| 492 | 493 | - |
| 493 | 494 | - |
| 494 | 495 | - |
| 495 | 496 | - |
| 496 | 497 | - |
| 497 | 498 | - |
| 498 | 499 | - |
| 499 | 500 | - |
| 500 | 501 | - |
| 501 | 502 | - |
| 502 | 503 | - |
| 503 | 504 | - |
| 504 | 505 | - |
| 505 | 506 | - |
| 506 | 507 | - |
| 507 | 508 | - |
| 508 | 509 | - |
| 509 | 510 | - |
| 510 | 511 | - |
| 511 | 512 | - |
| 512 | 513 | - |
| 513 | 514 | - |
| 514 | 515 | - |
| 515 | 516 | - |
| 516 | 517 | - |
| 517 | 518 | - |
| 518 | 519 | - |

## ТЕКСТОВОЕ ОПИСАНИЕ
## местоположения границ населенных пунктов, территориальных зон

| Прохождение границы | | Описание прохождения границы |
|---|---|---|
| от точки | до точки | |
| 1 | 2 | 3 |
| 519 | 520 | - |
| 520 | 521 | - |
| 521 | 522 | - |
| 522 | 523 | - |
| 523 | 524 | - |
| 524 | 525 | - |
| 525 | 526 | - |
| 526 | 527 | - |
| 527 | 528 | - |
| 528 | 529 | - |
| 529 | 530 | - |
| 530 | 531 | - |
| 531 | 532 | - |
| 532 | 533 | - |
| 533 | 534 | - |
| 534 | 535 | - |
| 535 | 536 | - |
| 536 | 474 | - |
| 537 | 538 | - |
| 538 | 539 | - |
| 539 | 540 | - |
| 540 | 541 | - |
| 541 | 542 | - |
| 542 | 543 | - |
| 543 | 544 | - |
| 544 | 545 | - |
| 545 | 546 | - |
| 546 | 547 | - |
| 547 | 548 | - |
| 548 | 549 | - |
| 549 | 550 | - |
| 550 | 551 | - |
| 551 | 552 | - |
| 552 | 553 | - |
| 553 | 554 | - |
| 554 | 555 | - |
| 555 | 556 | - |

## ТЕКСТОВОЕ ОПИСАНИЕ
## местоположения границ населенных пунктов, территориальных зон

| Прохождение границы | | Описание прохождения границы |
|---|---|---|
| от точки | до точки | |
| 1 | 2 | 3 |
| 556 | 557 | - |
| 557 | 558 | - |
| 558 | 559 | - |
| 559 | 537 | - |
| 560 | 561 | - |
| 561 | 562 | - |
| 562 | 563 | - |
| 563 | 564 | - |
| 564 | 565 | - |
| 565 | 566 | - |
| 566 | 567 | - |
| 567 | 568 | - |
| 568 | 569 | - |
| 569 | 570 | - |
| 570 | 571 | - |
| 571 | 572 | - |
| 572 | 573 | - |
| 573 | 574 | - |
| 574 | 575 | - |
| 575 | 576 | - |
| 576 | 577 | - |
| 577 | 578 | - |
| 578 | 579 | - |
| 579 | 580 | - |
| 580 | 581 | - |
| 581 | 582 | - |
| 582 | 583 | - |
| 583 | 584 | - |
| 584 | 585 | - |
| 585 | 586 | - |
| 586 | 587 | - |
| 587 | 588 | - |
| 588 | 589 | - |
| 589 | 590 | - |
| 590 | 591 | - |
| 591 | 592 | - |
| 592 | 593 | - |

## ТЕКСТОВОЕ ОПИСАНИЕ
## местоположения границ населенных пунктов, территориальных зон

| Прохождение границы | | Описание прохождения границы |
|---|---|---|
| от точки | до точки | |
| 1 | 2 | 3 |
| 593 | 594 | - |
| 594 | 595 | - |
| 595 | 596 | - |
| 596 | 597 | - |
| 597 | 598 | - |
| 598 | 599 | - |
| 599 | 600 | - |
| 600 | 601 | - |
| 601 | 602 | - |
| 602 | 603 | - |
| 603 | 604 | - |
| 604 | 605 | - |
| 605 | 606 | - |
| 606 | 607 | - |
| 607 | 608 | - |
| 608 | 609 | - |
| 609 | 610 | - |
| 610 | 611 | - |
| 611 | 612 | - |
| 612 | 613 | - |
| 613 | 614 | - |
| 614 | 615 | - |
| 615 | 616 | - |
| 616 | 617 | - |
| 617 | 618 | - |
| 618 | 619 | - |
| 619 | 620 | - |
| 620 | 621 | - |
| 621 | 622 | - |
| 622 | 623 | - |
| 623 | 624 | - |
| 624 | 625 | - |
| 625 | 626 | - |
| 626 | 627 | - |
| 627 | 628 | - |
| 628 | 629 | - |
| 629 | 630 | - |

## ТЕКСТОВОЕ ОПИСАНИЕ
## местоположения границ населенных пунктов, территориальных зон

| Прохождение границы | | Описание прохождения границы |
|---|---|---|
| от точки | до точки | |
| 1 | 2 | 3 |
| 630 | 631 | - |
| 631 | 632 | - |
| 632 | 633 | - |
| 633 | 634 | - |
| 634 | 635 | - |
| 635 | 636 | - |
| 636 | 637 | - |
| 637 | 638 | - |
| 638 | 639 | - |
| 639 | 640 | - |
| 640 | 641 | - |
| 641 | 642 | - |
| 642 | 643 | - |
| 643 | 644 | - |
| 644 | 645 | - |
| 645 | 646 | - |
| 646 | 647 | - |
| 647 | 648 | - |
| 648 | 649 | - |
| 649 | 650 | - |
| 650 | 651 | - |
| 651 | 652 | - |
| 652 | 653 | - |
| 653 | 654 | - |
| 654 | 655 | - |
| 655 | 656 | - |
| 656 | 657 | - |
| 657 | 658 | - |
| 658 | 659 | - |
| 659 | 660 | - |
| 660 | 661 | - |
| 661 | 662 | - |
| 662 | 663 | - |
| 663 | 664 | - |
| 664 | 665 | - |
| 665 | 666 | - |
| 666 | 667 | - |

## ТЕКСТОВОЕ ОПИСАНИЕ
## местоположения границ населенных пунктов, территориальных зон

| Прохождение границы | | Описание прохождения границы |
|---|---|---|
| от точки | до точки | |
| 1 | 2 | 3 |
| 667 | 668 | - |
| 668 | 669 | - |
| 669 | 670 | - |
| 670 | 671 | - |
| 671 | 672 | - |
| 672 | 673 | - |
| 673 | 674 | - |
| 674 | 675 | - |
| 675 | 676 | - |
| 676 | 677 | - |
| 677 | 678 | - |
| 678 | 679 | - |
| 679 | 680 | - |
| 680 | 681 | - |
| 681 | 682 | - |
| 682 | 683 | - |
| 683 | 684 | - |
| 684 | 685 | - |
| 685 | 686 | - |
| 686 | 687 | - |
| 687 | 688 | - |
| 688 | 689 | - |
| 689 | 690 | - |
| 690 | 691 | - |
| 691 | 692 | - |
| 692 | 693 | - |
| 693 | 694 | - |
| 694 | 695 | - |
| 695 | 696 | - |
| 696 | 697 | - |
| 697 | 698 | - |
| 698 | 699 | - |
| 699 | 700 | - |
| 700 | 701 | - |
| 701 | 702 | - |
| 702 | 703 | - |
| 703 | 704 | - |

## ТЕКСТОВОЕ ОПИСАНИЕ
## местоположения границ населенных пунктов, территориальных зон

| Прохождение границы | | Описание прохождения границы |
|---|---|---|
| от точки | до точки | |
| 1 | 2 | 3 |
| 704 | 705 | - |
| 705 | 706 | - |
| 706 | 707 | - |
| 707 | 708 | - |
| 708 | 709 | - |
| 709 | 710 | - |
| 710 | 711 | - |
| 711 | 712 | - |
| 712 | 713 | - |
| 713 | 714 | - |
| 714 | 715 | - |
| 715 | 716 | - |
| 716 | 717 | - |
| 717 | 718 | - |
| 718 | 719 | - |
| 719 | 720 | - |
| 720 | 721 | - |
| 721 | 722 | - |
| 722 | 723 | - |
| 723 | 724 | - |
| 724 | 725 | - |
| 725 | 726 | - |
| 726 | 727 | - |
| 727 | 728 | - |
| 728 | 729 | - |
| 729 | 730 | - |
| 730 | 731 | - |
| 731 | 732 | - |
| 732 | 733 | - |
| 733 | 734 | - |
| 734 | 735 | - |
| 735 | 736 | - |
| 736 | 737 | - |
| 737 | 738 | - |
| 738 | 739 | - |
| 739 | 740 | - |
| 740 | 741 | - |

## ТЕКСТОВОЕ ОПИСАНИЕ
## местоположения границ населенных пунктов, территориальных зон

| Прохождение границы | | Описание прохождения границы |
|---|---|---|
| от точки | до точки | |
| 1 | 2 | 3 |
| 741 | 742 | - |
| 742 | 743 | - |
| 743 | 744 | - |
| 744 | 745 | - |
| 745 | 746 | - |
| 746 | 747 | - |
| 747 | 748 | - |
| 748 | 749 | - |
| 749 | 750 | - |
| 750 | 751 | - |
| 751 | 752 | - |
| 752 | 753 | - |
| 753 | 754 | - |
| 754 | 755 | - |
| 755 | 756 | - |
| 756 | 757 | - |
| 757 | 758 | - |
| 758 | 560 | - |
| 759 | 760 | - |
| 760 | 761 | - |
| 761 | 762 | - |
| 762 | 763 | - |
| 763 | 764 | - |
| 764 | 765 | - |
| 765 | 766 | - |
| 766 | 767 | - |
| 767 | 768 | - |
| 768 | 769 | - |
| 769 | 770 | - |
| 770 | 771 | - |
| 771 | 772 | - |
| 772 | 773 | - |
| 773 | 774 | - |
| 774 | 775 | - |
| 775 | 776 | - |
| 776 | 777 | - |
| 777 | 778 | - |

## ТЕКСТОВОЕ ОПИСАНИЕ
## местоположения границ населенных пунктов, территориальных зон

| Прохождение границы | | Описание прохождения границы |
|---|---|---|
| от точки | до точки | |
| 1 | 2 | 3 |
| 778 | 779 | - |
| 779 | 780 | - |
| 780 | 781 | - |
| 781 | 782 | - |
| 782 | 783 | - |
| 783 | 784 | - |
| 784 | 785 | - |
| 785 | 786 | - |
| 786 | 759 | - |

# ГРАФИЧЕСКОЕ ОПИСАНИЕ
## местоположения границ населенных пунктов, территориальных зон, особо охраняемых природных территорий, зон с особыми условиями использования территории

## Зона озелененных территорий общего пользования (ТР.1)

(наименование объекта, местоположение границ которого описано (далее - объект))

### Раздел 1

### Сведения об объекте

| № п/п | Характеристики объекта | Описание характеристик |
|---|---|---|
| 1 | 2 | 3 |
| 1 | Местоположение объекта | Ленинградская область, м.р-н Выборгский, г.п Приморское |
| 2 | Площадь объекта +/- величина погрешности определения площади (Р +/- Дельта Р) | 604264 +/- 13604 м² |
| 3 | Иные характеристики объекта | - |

## Раздел 2

## Сведения о местоположении границ объекта

1. Система координат МСК-47, зона 1

2. Сведения о характерных точках границ объекта

| Обозначение характерных точек границ | Координаты, м | | Метод определения координат характерной точки | Средняя квадратическая погрешность положения характерной точки (Mt), м | Описание обозначения точки на местности (при наличии) |
|---|---|---|---|---|---|
| | X | Y | | | |
| 1 | 2 | 3 | 4 | 5 | 6 |
| 1 | 473141.06 | 1308412.42 | Картометрический метод | 5.0 | - |
| 2 | 473235.57 | 1308356.47 | Картометрический метод | 5.0 | - |
| 3 | 473249.07 | 1308394.05 | Картометрический метод | 5.0 | - |
| 4 | 473172.12 | 1308453.74 | Картометрический метод | 5.0 | - |
| 1 | 473141.06 | 1308412.42 | Картометрический метод | 5.0 | - |
| 5 | 481895.27 | 1314167.02 | Картометрический метод | 5.0 | - |
| 6 | 481891.44 | 1314165.80 | Картометрический метод | 5.0 | - |
| 7 | 481887.51 | 1314165.67 | Картометрический метод | 5.0 | - |
| 8 | 481882.13 | 1314165.74 | Картометрический метод | 5.0 | - |
| 9 | 481876.77 | 1314166.73 | Картометрический метод | 5.0 | - |
| 10 | 481871.98 | 1314168.91 | Картометрический метод | 5.0 | - |
| 11 | 481868.41 | 1314172.53 | Картометрический метод | 5.0 | - |
| 12 | 481866.87 | 1314175.36 | Картометрический метод | 5.0 | - |
| 13 | 481865.43 | 1314178.20 | Картометрический метод | 5.0 | - |
| 14 | 481863.84 | 1314181.57 | Картометрический метод | 5.0 | - |
| 15 | 481862.15 | 1314184.92 | Картометрический метод | 5.0 | - |
| 16 | 481860.77 | 1314186.61 | Картометрический метод | 5.0 | - |
| 17 | 481857.93 | 1314188.37 | Картометрический метод | 5.0 | - |
| 18 | 481854.70 | 1314189.54 | Картометрический метод | 5.0 | - |
| 19 | 481848.51 | 1314190.76 | Картометрический метод | 5.0 | - |
| 20 | 481842.31 | 1314191.03 | Картометрический метод | 5.0 | - |
| 21 | 481837.97 | 1314191.03 | Картометрический метод | 5.0 | - |

2. Сведения о характерных точках границ объекта

| Обозначение характерных точек границ | Координаты, м | | Метод определения координат характерной точки | Средняя квадратическая погрешность положения характерной точки (Mt), м | Описание обозначения точки на местности (при наличии) |
|---|---|---|---|---|---|
| | X | Y | | | |
| 1 | 2 | 3 | 4 | 5 | 6 |
| 22 | 481835.87 | 1314190.62 | Картометрический метод | 5.0 | - |
| 23 | 481833.96 | 1314189.54 | Картометрический метод | 5.0 | - |
| 24 | 481831.83 | 1314187.46 | Картометрический метод | 5.0 | - |
| 25 | 481829.93 | 1314185.36 | Картометрический метод | 5.0 | - |
| 26 | 481826.30 | 1314181.48 | Картометрический метод | 5.0 | - |
| 27 | 481822.62 | 1314177.61 | Картометрический метод | 5.0 | - |
| 28 | 481817.81 | 1314174.42 | Картометрический метод | 5.0 | - |
| 29 | 481812.18 | 1314172.83 | Картометрический метод | 5.0 | - |
| 30 | 481805.49 | 1314171.89 | Картометрический метод | 5.0 | - |
| 31 | 481798.77 | 1314171.20 | Картометрический метод | 5.0 | - |
| 32 | 481791.30 | 1314170.70 | Картометрический метод | 5.0 | - |
| 33 | 481783.84 | 1314170.15 | Картометрический метод | 5.0 | - |
| 34 | 481773.86 | 1314167.75 | Картометрический метод | 5.0 | - |
| 35 | 481764.15 | 1314163.88 | Картометрический метод | 5.0 | - |
| 36 | 481760.99 | 1314162.25 | Картометрический метод | 5.0 | - |
| 37 | 481758.19 | 1314159.86 | Картометрический метод | 5.0 | - |
| 38 | 481757.36 | 1314158.02 | Картометрический метод | 5.0 | - |
| 39 | 481757.60 | 1314156.13 | Картометрический метод | 5.0 | - |
| 40 | 481758.74 | 1314154.25 | Картометрический метод | 5.0 | - |
| 41 | 481760.28 | 1314152.55 | Картометрический метод | 5.0 | - |
| 42 | 481763.92 | 1314150.52 | Картометрический метод | 5.0 | - |
| 43 | 481767.28 | 1314148.22 | Картометрический метод | 5.0 | - |
| 44 | 481769.24 | 1314144.64 | Картометрический метод | 5.0 | - |
| 45 | 481770.41 | 1314140.76 | Картометрический метод | 5.0 | - |
| 46 | 481770.93 | 1314138.00 | Картометрический метод | 5.0 | - |

2. Сведения о характерных точках границ объекта

| Обозначение характерных точек границ | Координаты, м | | Метод определения координат характерной точки | Средняя квадратическая погрешность положения характерной точки (Mt), м | Описание обозначения точки на местности (при наличии) |
|---|---|---|---|---|---|
| | X | Y | | | |
| 1 | 2 | 3 | 4 | 5 | 6 |
| 47 | 481771.16 | 1314135.25 | Картометрический метод | 5.0 | - |
| 48 | 481771.02 | 1314132.10 | Картометрический метод | 5.0 | - |
| 49 | 481769.97 | 1314128.98 | Картометрический метод | 5.0 | - |
| 50 | 481767.56 | 1314125.85 | Картометрический метод | 5.0 | - |
| 51 | 481764.60 | 1314123.47 | Картометрический метод | 5.0 | - |
| 52 | 481759.38 | 1314119.91 | Картометрический метод | 5.0 | - |
| 53 | 481754.02 | 1314116.60 | Картометрический метод | 5.0 | - |
| 54 | 481751.36 | 1314115.18 | Картометрический метод | 5.0 | - |
| 55 | 481748.64 | 1314113.91 | Картометрический метод | 5.0 | - |
| 56 | 481747.41 | 1314113.60 | Картометрический метод | 5.0 | - |
| 57 | 481746.25 | 1314113.91 | Картометрический метод | 5.0 | - |
| 58 | 481744.31 | 1314116.15 | Картометрический метод | 5.0 | - |
| 59 | 481743.12 | 1314118.18 | Картометрический метод | 5.0 | - |
| 60 | 481741.63 | 1314120.03 | Картометрический метод | 5.0 | - |
| 61 | 481738.52 | 1314121.28 | Картометрический метод | 5.0 | - |
| 62 | 481737.03 | 1314121.46 | Картометрический метод | 5.0 | - |
| 63 | 481738.87 | 1314113.63 | Картометрический метод | 5.0 | - |
| 64 | 481760.44 | 1314106.43 | Картометрический метод | 5.0 | - |
| 65 | 481786.81 | 1314147.58 | Картометрический метод | 5.0 | - |
| 66 | 481802.12 | 1314152.79 | Картометрический метод | 5.0 | - |
| 67 | 481825.14 | 1314130.94 | Картометрический метод | 5.0 | - |
| 68 | 481861.57 | 1314102.85 | Картометрический метод | 5.0 | - |
| 69 | 481869.59 | 1314100.06 | Картометрический метод | 5.0 | - |
| 70 | 481874.64 | 1314099.15 | Картометрический метод | 5.0 | - |
| 71 | 481879.91 | 1314098.21 | Картометрический метод | 5.0 | - |

2. Сведения о характерных точках границ объекта

| Обозначение характерных точек границ | Координаты, м | | Метод определения координат характерной точки | Средняя квадратическая погрешность положения характерной точки (Mt), м | Описание обозначения точки на местности (при наличии) |
|---|---|---|---|---|---|
| | X | Y | | | |
| 1 | 2 | 3 | 4 | 5 | 6 |
| 72 | 481899.44 | 1314097.51 | Картометрический метод | 5.0 | - |
| 73 | 481896.85 | 1314134.91 | Картометрический метод | 5.0 | - |
| 74 | 481902.34 | 1314173.36 | Картометрический метод | 5.0 | - |
| 75 | 481900.17 | 1314171.20 | Картометрический метод | 5.0 | - |
| 5 | 481895.27 | 1314167.02 | Картометрический метод | 5.0 | - |
| 76 | 481652.05 | 1314178.20 | Картометрический метод | 5.0 | - |
| 77 | 481653.66 | 1314165.94 | Картометрический метод | 5.0 | - |
| 78 | 481653.25 | 1314153.66 | Картометрический метод | 5.0 | - |
| 79 | 481663.47 | 1314152.76 | Картометрический метод | 5.0 | - |
| 80 | 481666.31 | 1314152.29 | Картометрический метод | 5.0 | - |
| 81 | 481669.91 | 1314150.65 | Картометрический метод | 5.0 | - |
| 82 | 481674.35 | 1314148.45 | Картометрический метод | 5.0 | - |
| 83 | 481678.11 | 1314146.58 | Картометрический метод | 5.0 | - |
| 84 | 481681.44 | 1314145.01 | Картометрический метод | 5.0 | - |
| 85 | 481687.71 | 1314142.26 | Картометрический метод | 5.0 | - |
| 86 | 481693.97 | 1314139.50 | Картометрический метод | 5.0 | - |
| 87 | 481701.65 | 1314135.85 | Картометрический метод | 5.0 | - |
| 88 | 481709.34 | 1314132.19 | Картометрический метод | 5.0 | - |
| 89 | 481715.20 | 1314129.97 | Картометрический метод | 5.0 | - |
| 90 | 481720.97 | 1314128.53 | Картометрический метод | 5.0 | - |
| 91 | 481715.99 | 1314149.67 | Картометрический метод | 5.0 | - |
| 92 | 481715.88 | 1314150.12 | Картометрический метод | 5.0 | - |
| 93 | 481712.62 | 1314157.30 | Картометрический метод | 5.0 | - |
| 94 | 481692.63 | 1314167.29 | Картометрический метод | 5.0 | - |
| 95 | 481654.46 | 1314178.27 | Картометрический метод | 5.0 | - |

2. Сведения о характерных точках границ объекта

| Обозначение характерных точек границ | Координаты, м | | Метод определения координат характерной точки | Средняя квадратическая погрешность положения характерной точки (Mt), м | Описание обозначения точки на местности (при наличии) |
|---|---|---|---|---|---|
| | X | Y | | | |
| 1 | 2 | 3 | 4 | 5 | 6 |
| 76 | 481652.05 | 1314178.20 | Картометрический метод | 5.0 | - |
| 96 | 481641.89 | 1314097.21 | Картометрический метод | 5.0 | - |
| 97 | 481643.16 | 1314096.48 | Картометрический метод | 5.0 | - |
| 98 | 481650.81 | 1314104.42 | Картометрический метод | 5.0 | - |
| 99 | 481661.69 | 1314115.70 | Картометрический метод | 5.0 | - |
| 100 | 481666.69 | 1314120.24 | Картометрический метод | 5.0 | - |
| 101 | 481674.82 | 1314125.57 | Картометрический метод | 5.0 | - |
| 102 | 481683.46 | 1314128.77 | Картометрический метод | 5.0 | - |
| 103 | 481688.40 | 1314129.22 | Картометрический метод | 5.0 | - |
| 104 | 481696.42 | 1314127.88 | Картометрический метод | 5.0 | - |
| 105 | 481702.25 | 1314125.86 | Картометрический метод | 5.0 | - |
| 106 | 481723.26 | 1314118.85 | Картометрический метод | 5.0 | - |
| 107 | 481722.28 | 1314123.00 | Картометрический метод | 5.0 | - |
| 108 | 481722.24 | 1314123.01 | Картометрический метод | 5.0 | - |
| 109 | 481719.31 | 1314123.57 | Картометрический метод | 5.0 | - |
| 110 | 481716.42 | 1314124.37 | Картометрический метод | 5.0 | - |
| 111 | 481708.42 | 1314127.43 | Картометрический метод | 5.0 | - |
| 112 | 481700.61 | 1314130.92 | Картометрический метод | 5.0 | - |
| 113 | 481694.80 | 1314134.27 | Картометрический метод | 5.0 | - |
| 114 | 481688.82 | 1314137.18 | Картометрический метод | 5.0 | - |
| 115 | 481684.27 | 1314139.73 | Картометрический метод | 5.0 | - |
| 116 | 481680.91 | 1314141.34 | Картометрический метод | 5.0 | - |
| 117 | 481676.78 | 1314143.03 | Картометрический метод | 5.0 | - |
| 118 | 481672.54 | 1314144.46 | Картометрический метод | 5.0 | - |
| 119 | 481668.95 | 1314145.44 | Картометрический метод | 5.0 | - |

2. Сведения о характерных точках границ объекта

| Обозначение характерных точек границ | Координаты, м | | Метод определения координат характерной точки | Средняя квадратическая погрешность положения характерной точки (Mt), м | Описание обозначения точки на местности (при наличии) |
|---|---|---|---|---|---|
| | X | Y | | | |
| 1 | 2 | 3 | 4 | 5 | 6 |
| 120 | 481666.04 | 1314146.09 | Картометрический метод | 5.0 | - |
| 121 | 481663.10 | 1314146.61 | Картометрический метод | 5.0 | - |
| 122 | 481653.04 | 1314147.45 | Картометрический метод | 5.0 | - |
| 123 | 481652.16 | 1314126.99 | Картометрический метод | 5.0 | - |
| 96 | 481641.89 | 1314097.21 | Картометрический метод | 5.0 | - |
| 124 | 481751.26 | 1314142.63 | Картометрический метод | 5.0 | - |
| 125 | 481751.38 | 1314145.10 | Картометрический метод | 5.0 | - |
| 126 | 481751.41 | 1314147.55 | Картометрический метод | 5.0 | - |
| 127 | 481750.64 | 1314151.23 | Картометрический метод | 5.0 | - |
| 128 | 481749.76 | 1314154.86 | Картометрический метод | 5.0 | - |
| 129 | 481748.81 | 1314157.56 | Картометрический метод | 5.0 | - |
| 130 | 481748.36 | 1314158.97 | Картометрический метод | 5.0 | - |
| 131 | 481743.55 | 1314157.59 | Картометрический метод | 5.0 | - |
| 132 | 481729.46 | 1314153.53 | Картометрический метод | 5.0 | - |
| 133 | 481735.89 | 1314126.28 | Картометрический метод | 5.0 | - |
| 134 | 481739.02 | 1314125.65 | Картометрический метод | 5.0 | - |
| 135 | 481746.33 | 1314124.13 | Картометрический метод | 5.0 | - |
| 136 | 481749.68 | 1314123.57 | Картометрический метод | 5.0 | - |
| 137 | 481753.05 | 1314123.24 | Картометрический метод | 5.0 | - |
| 138 | 481755.56 | 1314123.47 | Картометрический метод | 5.0 | - |
| 139 | 481759.13 | 1314124.98 | Картометрический метод | 5.0 | - |
| 140 | 481762.58 | 1314127.41 | Картометрический метод | 5.0 | - |
| 141 | 481764.61 | 1314129.47 | Картометрический метод | 5.0 | - |
| 142 | 481765.87 | 1314131.89 | Картометрический метод | 5.0 | - |
| 143 | 481766.28 | 1314135.39 | Картометрический метод | 5.0 | - |

2. Сведения о характерных точках границ объекта

| Обозначение характерных точек границ | Координаты, м | | Метод определения координат характерной точки | Средняя квадратическая погрешность положения характерной точки (Mt), м | Описание обозначения точки на местности (при наличии) |
|---|---|---|---|---|---|
| | X | Y | | | |
| 1 | 2 | 3 | 4 | 5 | 6 |
| 144 | 481765.72 | 1314138.90 | Картометрический метод | 5.0 | - |
| 145 | 481764.97 | 1314141.36 | Картометрический метод | 5.0 | - |
| 146 | 481763.48 | 1314143.67 | Картометрический метод | 5.0 | - |
| 147 | 481762.44 | 1314144.49 | Картометрический метод | 5.0 | - |
| 148 | 481761.40 | 1314144.58 | Картометрический метод | 5.0 | - |
| 149 | 481759.76 | 1314143.37 | Картометрический метод | 5.0 | - |
| 150 | 481757.65 | 1314141.24 | Картометрический метод | 5.0 | - |
| 151 | 481755.58 | 1314139.21 | Картометрический метод | 5.0 | - |
| 152 | 481754.02 | 1314139.00 | Картометрический метод | 5.0 | - |
| 153 | 481752.45 | 1314139.94 | Картометрический метод | 5.0 | - |
| 124 | 481751.26 | 1314142.63 | Картометрический метод | 5.0 | - |
| 154 | 483602.69 | 1307422.80 | Картометрический метод | 5.0 | - |
| 155 | 483604.10 | 1307422.46 | Картометрический метод | 5.0 | - |
| 156 | 483624.45 | 1307418.06 | Картометрический метод | 5.0 | - |
| 157 | 483637.92 | 1307414.03 | Картометрический метод | 5.0 | - |
| 158 | 483653.04 | 1307409.51 | Картометрический метод | 5.0 | - |
| 159 | 483666.00 | 1307404.00 | Картометрический метод | 5.0 | - |
| 160 | 483685.04 | 1307394.86 | Картометрический метод | 5.0 | - |
| 161 | 483699.51 | 1307388.63 | Картометрический метод | 5.0 | - |
| 162 | 483717.89 | 1307472.97 | Картометрический метод | 5.0 | - |
| 163 | 483636.94 | 1307493.38 | Картометрический метод | 5.0 | - |
| 164 | 483624.17 | 1307496.75 | Картометрический метод | 5.0 | - |
| 165 | 483605.50 | 1307432.49 | Картометрический метод | 5.0 | - |
| 166 | 483604.66 | 1307429.60 | Картометрический метод | 5.0 | - |
| 154 | 483602.69 | 1307422.80 | Картометрический метод | 5.0 | - |

2. Сведения о характерных точках границ объекта

| Обозначение характерных точек границ | Координаты, м | | Метод определения координат характерной точки | Средняя квадратическая погрешность положения характерной точки (Mt), м | Описание обозначения точки на местности (при наличии) |
|---|---|---|---|---|---|
| | X | Y | | | |
| 1 | 2 | 3 | 4 | 5 | 6 |
| 167 | 486997.20 | 1285361.25 | Картометрический метод | 5.0 | - |
| 168 | 487036.10 | 1285368.15 | Картометрический метод | 5.0 | - |
| 169 | 487153.68 | 1285412.17 | Картометрический метод | 5.0 | - |
| 170 | 487222.25 | 1285416.42 | Картометрический метод | 5.0 | - |
| 171 | 487236.93 | 1285417.33 | Картометрический метод | 5.0 | - |
| 172 | 487258.04 | 1285414.06 | Картометрический метод | 5.0 | - |
| 173 | 487261.96 | 1285421.53 | Картометрический метод | 5.0 | - |
| 174 | 487189.92 | 1285431.00 | Картометрический метод | 5.0 | - |
| 175 | 487116.37 | 1285434.98 | Картометрический метод | 5.0 | - |
| 176 | 487094.07 | 1285432.00 | Картометрический метод | 5.0 | - |
| 177 | 487093.51 | 1285431.94 | Картометрический метод | 5.0 | - |
| 178 | 487092.71 | 1285431.86 | Картометрический метод | 5.0 | - |
| 179 | 487091.97 | 1285431.78 | Картометрический метод | 5.0 | - |
| 180 | 487091.24 | 1285431.70 | Картометрический метод | 5.0 | - |
| 181 | 487090.51 | 1285431.61 | Картометрический метод | 5.0 | - |
| 182 | 487089.77 | 1285431.51 | Картометрический метод | 5.0 | - |
| 183 | 487089.03 | 1285431.41 | Картометрический метод | 5.0 | - |
| 184 | 487088.31 | 1285431.30 | Картометрический метод | 5.0 | - |
| 185 | 487087.58 | 1285431.18 | Картометрический метод | 5.0 | - |
| 186 | 487086.85 | 1285431.06 | Картометрический метод | 5.0 | - |
| 187 | 487086.13 | 1285430.93 | Картометрический метод | 5.0 | - |
| 188 | 487085.41 | 1285430.80 | Картометрический метод | 5.0 | - |
| 189 | 487084.67 | 1285430.65 | Картометрический метод | 5.0 | - |
| 190 | 487083.96 | 1285430.50 | Картометрический метод | 5.0 | - |
| 191 | 487083.22 | 1285430.35 | Картометрический метод | 5.0 | - |

2. Сведения о характерных точках границ объекта

| Обозначение характерных точек границ | Координаты, м | | Метод определения координат характерной точки | Средняя квадратическая погрешность положения характерной точки (Mt), м | Описание обозначения точки на местности (при наличии) |
|---|---|---|---|---|---|
| | X | Y | | | |
| 1 | 2 | 3 | 4 | 5 | 6 |
| 192 | 487082.51 | 1285430.19 | Картометрический метод | 5.0 | - |
| 193 | 487081.79 | 1285430.01 | Картометрический метод | 5.0 | - |
| 194 | 487081.07 | 1285429.84 | Картометрический метод | 5.0 | - |
| 195 | 487080.35 | 1285429.66 | Картометрический метод | 5.0 | - |
| 196 | 487079.64 | 1285429.48 | Картометрический метод | 5.0 | - |
| 197 | 487078.93 | 1285429.28 | Картометрический метод | 5.0 | - |
| 198 | 487078.22 | 1285429.08 | Картометрический метод | 5.0 | - |
| 199 | 487077.50 | 1285428.87 | Картометрический метод | 5.0 | - |
| 200 | 487076.80 | 1285428.66 | Картометрический метод | 5.0 | - |
| 201 | 487076.10 | 1285428.44 | Картометрический метод | 5.0 | - |
| 202 | 487075.39 | 1285428.22 | Картометрический метод | 5.0 | - |
| 203 | 487074.68 | 1285427.98 | Картометрический метод | 5.0 | - |
| 204 | 487073.99 | 1285427.74 | Картометрический метод | 5.0 | - |
| 205 | 487073.29 | 1285427.50 | Картометрический метод | 5.0 | - |
| 206 | 487072.60 | 1285427.25 | Картометрический метод | 5.0 | - |
| 207 | 487071.91 | 1285426.99 | Картометрический метод | 5.0 | - |
| 208 | 487071.21 | 1285426.73 | Картометрический метод | 5.0 | - |
| 209 | 487070.53 | 1285426.46 | Картометрический метод | 5.0 | - |
| 210 | 487069.83 | 1285426.18 | Картометрический метод | 5.0 | - |
| 211 | 487069.16 | 1285425.90 | Картометрический метод | 5.0 | - |
| 212 | 487068.48 | 1285425.61 | Картометрический метод | 5.0 | - |
| 213 | 487067.80 | 1285425.32 | Картометрический метод | 5.0 | - |
| 214 | 487067.12 | 1285425.01 | Картометрический метод | 5.0 | - |
| 215 | 487066.45 | 1285424.71 | Картометрический метод | 5.0 | - |
| 216 | 487065.78 | 1285424.40 | Картометрический метод | 5.0 | - |

2. Сведения о характерных точках границ объекта

| Обозначение характерных точек границ | Координаты, м | | Метод определения координат характерной точки | Средняя квадратическая погрешность положения характерной точки (Mt), м | Описание обозначения точки на местности (при наличии) |
|---|---|---|---|---|---|
| | X | Y | | | |
| 1 | 2 | 3 | 4 | 5 | 6 |
| 217 | 487065.11 | 1285424.08 | Картометрический метод | 5.0 | - |
| 218 | 487064.45 | 1285423.75 | Картометрический метод | 5.0 | - |
| 219 | 487063.79 | 1285423.42 | Картометрический метод | 5.0 | - |
| 220 | 487063.14 | 1285423.09 | Картометрический метод | 5.0 | - |
| 221 | 487062.48 | 1285422.75 | Картометрический метод | 5.0 | - |
| 222 | 487061.83 | 1285422.40 | Картометрический метод | 5.0 | - |
| 223 | 487061.18 | 1285422.05 | Картометрический метод | 5.0 | - |
| 224 | 487060.54 | 1285421.69 | Картометрический метод | 5.0 | - |
| 225 | 487059.89 | 1285421.32 | Картометрический метод | 5.0 | - |
| 226 | 487059.25 | 1285420.95 | Картометрический метод | 5.0 | - |
| 227 | 487058.62 | 1285420.57 | Картометрический метод | 5.0 | - |
| 228 | 487057.98 | 1285420.19 | Картометрический метод | 5.0 | - |
| 229 | 487057.36 | 1285419.80 | Картометрический метод | 5.0 | - |
| 230 | 487056.73 | 1285419.40 | Картометрический метод | 5.0 | - |
| 231 | 487056.12 | 1285419.01 | Картометрический метод | 5.0 | - |
| 232 | 487055.49 | 1285418.60 | Картометрический метод | 5.0 | - |
| 233 | 487054.89 | 1285418.20 | Картометрический метод | 5.0 | - |
| 234 | 487054.26 | 1285417.77 | Картометрический метод | 5.0 | - |
| 235 | 487053.67 | 1285417.36 | Картометрический метод | 5.0 | - |
| 236 | 487053.05 | 1285416.92 | Картометрический метод | 5.0 | - |
| 237 | 487052.45 | 1285416.49 | Картометрический метод | 5.0 | - |
| 238 | 487051.87 | 1285416.06 | Картометрический метод | 5.0 | - |
| 239 | 487051.28 | 1285415.62 | Картометрический метод | 5.0 | - |
| 240 | 487050.69 | 1285415.16 | Картометрический метод | 5.0 | - |
| 241 | 487050.10 | 1285414.71 | Картометрический метод | 5.0 | - |

2. Сведения о характерных точках границ объекта

| Обозначение характерных точек границ | Координаты, м | | Метод определения координат характерной точки | Средняя квадратическая погрешность положения характерной точки (Mt), м | Описание обозначения точки на местности (при наличии) |
|---|---|---|---|---|---|
| | X | Y | | | |
| 1 | 2 | 3 | 4 | 5 | 6 |
| 242 | 487049.53 | 1285414.25 | Картометрический метод | 5.0 | - |
| 243 | 487048.95 | 1285413.78 | Картометрический метод | 5.0 | - |
| 244 | 487048.38 | 1285413.32 | Картометрический метод | 5.0 | - |
| 245 | 487047.82 | 1285412.85 | Картометрический метод | 5.0 | - |
| 246 | 487047.25 | 1285412.37 | Картометрический метод | 5.0 | - |
| 247 | 487046.69 | 1285411.88 | Картометрический метод | 5.0 | - |
| 248 | 487046.14 | 1285411.39 | Картометрический метод | 5.0 | - |
| 249 | 487045.65 | 1285410.95 | Картометрический метод | 5.0 | - |
| 250 | 487013.43 | 1285373.46 | Картометрический метод | 5.0 | - |
| 251 | 487012.27 | 1285372.25 | Картометрический метод | 5.0 | - |
| 252 | 487011.70 | 1285371.73 | Картометрический метод | 5.0 | - |
| 253 | 487011.06 | 1285371.15 | Картометрический метод | 5.0 | - |
| 254 | 487010.41 | 1285370.57 | Картометрический метод | 5.0 | - |
| 255 | 487009.76 | 1285370.00 | Картометрический метод | 5.0 | - |
| 256 | 487009.10 | 1285369.45 | Картометрический метод | 5.0 | - |
| 257 | 487008.44 | 1285368.90 | Картометрический метод | 5.0 | - |
| 258 | 487007.77 | 1285368.36 | Картометрический метод | 5.0 | - |
| 259 | 487007.09 | 1285367.82 | Картометрический метод | 5.0 | - |
| 260 | 487006.41 | 1285367.29 | Картометрический метод | 5.0 | - |
| 261 | 487005.72 | 1285366.77 | Картометрический метод | 5.0 | - |
| 262 | 487005.03 | 1285366.26 | Картометрический метод | 5.0 | - |
| 263 | 487004.33 | 1285365.75 | Картометрический метод | 5.0 | - |
| 264 | 487003.62 | 1285365.25 | Картометрический метод | 5.0 | - |
| 265 | 487002.91 | 1285364.77 | Картометрический метод | 5.0 | - |
| 266 | 487002.19 | 1285364.29 | Картометрический метод | 5.0 | - |

2. Сведения о характерных точках границ объекта

| Обозначение характерных точек границ | Координаты, м | | Метод определения координат характерной точки | Средняя квадратическая погрешность положения характерной точки (Mt), м | Описание обозначения точки на местности (при наличии) |
|---|---|---|---|---|---|
| | X | Y | | | |
| 1 | 2 | 3 | 4 | 5 | 6 |
| 267 | 487001.47 | 1285363.82 | Картометрический метод | 5.0 | - |
| 268 | 487000.75 | 1285363.35 | Картометрический метод | 5.0 | - |
| 269 | 487000.01 | 1285362.90 | Картометрический метод | 5.0 | - |
| 270 | 486999.28 | 1285362.45 | Картометрический метод | 5.0 | - |
| 271 | 486998.51 | 1285362.00 | Картометрический метод | 5.0 | - |
| 272 | 486997.79 | 1285361.58 | Картометрический метод | 5.0 | - |
| 167 | 486997.20 | 1285361.25 | Картометрический метод | 5.0 | - |
| 273 | 491661.34 | 1311346.19 | Картометрический метод | 5.0 | - |
| 274 | 491710.99 | 1311299.55 | Картометрический метод | 5.0 | - |
| 275 | 491792.65 | 1311410.50 | Картометрический метод | 5.0 | - |
| 276 | 491733.46 | 1311454.47 | Картометрический метод | 5.0 | - |
| 273 | 491661.34 | 1311346.19 | Картометрический метод | 5.0 | - |
| 277 | 484242.08 | 1296128.90 | Картометрический метод | 5.0 | - |
| 278 | 484188.28 | 1296058.49 | Картометрический метод | 5.0 | - |
| 279 | 484245.64 | 1296014.66 | Картометрический метод | 5.0 | - |
| 280 | 484281.41 | 1296059.97 | Картометрический метод | 5.0 | - |
| 281 | 484250.11 | 1296088.61 | Картометрический метод | 5.0 | - |
| 282 | 484268.41 | 1296106.90 | Картометрический метод | 5.0 | - |
| 277 | 484242.08 | 1296128.90 | Картометрический метод | 5.0 | - |
| 283 | 491059.41 | 1284180.55 | Картометрический метод | 5.0 | - |
| 284 | 491054.04 | 1284186.00 | Картометрический метод | 5.0 | - |
| 285 | 491012.58 | 1284228.06 | Картометрический метод | 5.0 | - |
| 286 | 491025.53 | 1284238.93 | Картометрический метод | 5.0 | - |
| 287 | 491000.24 | 1284270.02 | Картометрический метод | 5.0 | - |
| 288 | 491005.65 | 1284278.23 | Картометрический метод | 5.0 | - |

2. Сведения о характерных точках границ объекта

| Обозначение характерных точек границ | Координаты, м | | Метод определения координат характерной точки | Средняя квадратическая погрешность положения характерной точки (Mt), м | Описание обозначения точки на местности (при наличии) |
|---|---|---|---|---|---|
| | X | Y | | | |
| 1 | 2 | 3 | 4 | 5 | 6 |
| 289 | 490966.64 | 1284297.23 | Картометрический метод | 5.0 | - |
| 290 | 490954.74 | 1284295.58 | Картометрический метод | 5.0 | - |
| 291 | 490911.48 | 1284311.36 | Картометрический метод | 5.0 | - |
| 292 | 490903.90 | 1284316.13 | Картометрический метод | 5.0 | - |
| 293 | 490884.36 | 1284329.23 | Картометрический метод | 5.0 | - |
| 294 | 490847.49 | 1284303.95 | Картометрический метод | 5.0 | - |
| 295 | 491033.74 | 1284159.68 | Картометрический метод | 5.0 | - |
| 283 | 491059.41 | 1284180.55 | Картометрический метод | 5.0 | - |
| 296 | 491202.19 | 1283996.38 | Картометрический метод | 5.0 | - |
| 297 | 491136.61 | 1284078.52 | Картометрический метод | 5.0 | - |
| 298 | 491059.07 | 1284164.72 | Картометрический метод | 5.0 | - |
| 299 | 491043.42 | 1284152.13 | Картометрический метод | 5.0 | - |
| 300 | 491079.70 | 1284122.71 | Картометрический метод | 5.0 | - |
| 301 | 491142.40 | 1284048.39 | Картометрический метод | 5.0 | - |
| 302 | 491186.09 | 1283985.08 | Картометрический метод | 5.0 | - |
| 296 | 491202.19 | 1283996.38 | Картометрический метод | 5.0 | - |
| 303 | 491757.90 | 1283247.55 | Картометрический метод | 5.0 | - |
| 304 | 491757.87 | 1283251.33 | Картометрический метод | 5.0 | - |
| 305 | 491758.26 | 1283254.62 | Картометрический метод | 5.0 | - |
| 306 | 491759.33 | 1283258.74 | Картометрический метод | 5.0 | - |
| 307 | 491801.23 | 1283411.76 | Картометрический метод | 5.0 | - |
| 308 | 491788.18 | 1283414.49 | Картометрический метод | 5.0 | - |
| 309 | 491780.24 | 1283391.71 | Картометрический метод | 5.0 | - |
| 310 | 491747.85 | 1283348.97 | Картометрический метод | 5.0 | - |
| 311 | 491683.71 | 1283261.92 | Картометрический метод | 5.0 | - |

2. Сведения о характерных точках границ объекта

| Обозначение характерных точек границ | Координаты, м | | Метод определения координат характерной точки | Средняя квадратическая погрешность положения характерной точки (Mt), м | Описание обозначения точки на местности (при наличии) |
|---|---|---|---|---|---|
| | X | Y | | | |
| 1 | 2 | 3 | 4 | 5 | 6 |
| 312 | 491682.28 | 1283260.03 | Картометрический метод | 5.0 | - |
| 313 | 491683.38 | 1283259.86 | Картометрический метод | 5.0 | - |
| 303 | 491757.90 | 1283247.55 | Картометрический метод | 5.0 | - |
| 314 | 484034.88 | 1286897.31 | Картометрический метод | 5.0 | - |
| 315 | 484047.20 | 1286877.63 | Картометрический метод | 5.0 | - |
| 316 | 484089.02 | 1286900.19 | Картометрический метод | 5.0 | - |
| 317 | 484103.51 | 1286873.00 | Картометрический метод | 5.0 | - |
| 318 | 484113.61 | 1286878.63 | Картометрический метод | 5.0 | - |
| 319 | 484082.96 | 1286936.98 | Картометрический метод | 5.0 | - |
| 314 | 484034.88 | 1286897.31 | Картометрический метод | 5.0 | - |
| 320 | 489129.58 | 1284576.50 | Картометрический метод | 5.0 | - |
| 321 | 489129.23 | 1284576.78 | Картометрический метод | 5.0 | - |
| 322 | 489126.57 | 1284586.23 | Картометрический метод | 5.0 | - |
| 323 | 489128.34 | 1284601.89 | Картометрический метод | 5.0 | - |
| 324 | 489119.63 | 1284609.71 | Картометрический метод | 5.0 | - |
| 325 | 489114.90 | 1284620.35 | Картометрический метод | 5.0 | - |
| 326 | 489114.85 | 1284622.13 | Картометрический метод | 5.0 | - |
| 327 | 489140.03 | 1284623.74 | Картометрический метод | 5.0 | - |
| 328 | 489142.44 | 1284632.88 | Картометрический метод | 5.0 | - |
| 329 | 489178.05 | 1284664.88 | Картометрический метод | 5.0 | - |
| 330 | 489193.30 | 1284701.41 | Картометрический метод | 5.0 | - |
| 331 | 489242.55 | 1284700.36 | Картометрический метод | 5.0 | - |
| 332 | 489244.25 | 1284704.84 | Картометрический метод | 5.0 | - |
| 333 | 489254.30 | 1284726.86 | Картометрический метод | 5.0 | - |
| 334 | 489268.70 | 1284746.16 | Картометрический метод | 5.0 | - |

2. Сведения о характерных точках границ объекта

| Обозначение характерных точек границ | Координаты, м | | Метод определения координат характерной точки | Средняя квадратическая погрешность положения характерной точки (Mt), м | Описание обозначения точки на местности (при наличии) |
|---|---|---|---|---|---|
| | X | Y | | | |
| 1 | 2 | 3 | 4 | 5 | 6 |
| 335 | 489295.29 | 1284735.52 | Картометрический метод | 5.0 | - |
| 336 | 489313.82 | 1284727.97 | Картометрический метод | 5.0 | - |
| 337 | 489324.30 | 1284744.99 | Картометрический метод | 5.0 | - |
| 338 | 489327.21 | 1284749.83 | Картометрический метод | 5.0 | - |
| 339 | 489278.50 | 1284774.95 | Картометрический метод | 5.0 | - |
| 340 | 489261.60 | 1284747.88 | Картометрический метод | 5.0 | - |
| 341 | 489254.77 | 1284739.54 | Картометрический метод | 5.0 | - |
| 342 | 489137.60 | 1284739.80 | Картометрический метод | 5.0 | - |
| 343 | 489141.09 | 1284722.34 | Картометрический метод | 5.0 | - |
| 344 | 489137.59 | 1284721.66 | Картометрический метод | 5.0 | - |
| 345 | 489140.38 | 1284707.74 | Картометрический метод | 5.0 | - |
| 346 | 489102.38 | 1284699.36 | Картометрический метод | 5.0 | - |
| 347 | 489099.49 | 1284707.19 | Картометрический метод | 5.0 | - |
| 348 | 489061.09 | 1284632.11 | Картометрический метод | 5.0 | - |
| 349 | 489097.87 | 1284634.46 | Картометрический метод | 5.0 | - |
| 350 | 489122.02 | 1284585.04 | Картометрический метод | 5.0 | - |
| 351 | 489128.93 | 1284572.16 | Картометрический метод | 5.0 | - |
| 320 | 489129.58 | 1284576.50 | Картометрический метод | 5.0 | - |
| 352 | 489031.50 | 1284828.00 | Картометрический метод | 5.0 | - |
| 353 | 489031.34 | 1284819.80 | Картометрический метод | 5.0 | - |
| 354 | 489030.39 | 1284810.21 | Картометрический метод | 5.0 | - |
| 355 | 489028.62 | 1284800.74 | Картометрический метод | 5.0 | - |
| 356 | 489026.04 | 1284791.46 | Картометрический метод | 5.0 | - |
| 357 | 489022.82 | 1284782.84 | Картометрический метод | 5.0 | - |
| 358 | 489016.00 | 1284769.73 | Картометрический метод | 5.0 | - |

2. Сведения о характерных точках границ объекта

| Обозначение характерных точек границ | Координаты, м | | Метод определения координат характерной точки | Средняя квадратическая погрешность положения характерной точки (Mt), м | Описание обозначения точки на местности (при наличии) |
|---|---|---|---|---|---|
| | X | Y | | | |
| 1 | 2 | 3 | 4 | 5 | 6 |
| 359 | 489029.13 | 1284777.04 | Картометрический метод | 5.0 | - |
| 360 | 489049.81 | 1284787.08 | Картометрический метод | 5.0 | - |
| 361 | 489071.94 | 1284795.93 | Картометрический метод | 5.0 | - |
| 362 | 489094.00 | 1284801.22 | Картометрический метод | 5.0 | - |
| 352 | 489031.50 | 1284828.00 | Картометрический метод | 5.0 | - |
| 363 | 484421.04 | 1287047.15 | Картометрический метод | 5.0 | - |
| 364 | 484316.79 | 1287048.72 | Картометрический метод | 5.0 | - |
| 365 | 484319.06 | 1287095.73 | Картометрический метод | 5.0 | - |
| 366 | 484277.05 | 1287097.15 | Картометрический метод | 5.0 | - |
| 367 | 484243.48 | 1287068.80 | Картометрический метод | 5.0 | - |
| 368 | 484370.31 | 1286989.49 | Картометрический метод | 5.0 | - |
| 369 | 484417.32 | 1286960.09 | Картометрический метод | 5.0 | - |
| 370 | 484520.98 | 1287109.50 | Картометрический метод | 5.0 | - |
| 371 | 484558.71 | 1287163.89 | Картометрический метод | 5.0 | - |
| 372 | 484571.12 | 1287180.50 | Картометрический метод | 5.0 | - |
| 373 | 484516.16 | 1287230.02 | Картометрический метод | 5.0 | - |
| 374 | 484503.54 | 1287206.76 | Картометрический метод | 5.0 | - |
| 375 | 484424.78 | 1287258.51 | Картометрический метод | 5.0 | - |
| 363 | 484421.04 | 1287047.15 | Картометрический метод | 5.0 | - |
| 376 | 484425.16 | 1287279.97 | Картометрический метод | 5.0 | - |
| 377 | 484457.54 | 1287316.39 | Картометрический метод | 5.0 | - |
| 378 | 484465.51 | 1287324.02 | Картометрический метод | 5.0 | - |
| 379 | 484432.60 | 1287343.25 | Картометрический метод | 5.0 | - |
| 380 | 484409.97 | 1287355.96 | Картометрический метод | 5.0 | - |
| 381 | 484257.38 | 1287430.42 | Картометрический метод | 5.0 | - |

2. Сведения о характерных точках границ объекта

| Обозначение характерных точек границ | Координаты, м | | Метод определения координат характерной точки | Средняя квадратическая погрешность положения характерной точки (Mt), м | Описание обозначения точки на местности (при наличии) |
|---|---|---|---|---|---|
| | X | Y | | | |
| 1 | 2 | 3 | 4 | 5 | 6 |
| 382 | 484227.55 | 1287365.48 | Картометрический метод | 5.0 | - |
| 383 | 484064.19 | 1287221.35 | Картометрический метод | 5.0 | - |
| 384 | 484087.68 | 1287184.05 | Картометрический метод | 5.0 | - |
| 385 | 484136.29 | 1287223.10 | Картометрический метод | 5.0 | - |
| 386 | 484143.01 | 1287252.74 | Картометрический метод | 5.0 | - |
| 387 | 484240.14 | 1287230.08 | Картометрический метод | 5.0 | - |
| 388 | 484247.70 | 1287269.31 | Картометрический метод | 5.0 | - |
| 389 | 484290.10 | 1287268.16 | Картометрический метод | 5.0 | - |
| 390 | 484291.37 | 1287297.22 | Картометрический метод | 5.0 | - |
| 391 | 484322.10 | 1287295.17 | Картометрический метод | 5.0 | - |
| 392 | 484321.95 | 1287283.24 | Картометрический метод | 5.0 | - |
| 376 | 484425.16 | 1287279.97 | Картометрический метод | 5.0 | - |
| 393 | 483469.45 | 1294419.05 | Картометрический метод | 5.0 | - |
| 394 | 483508.25 | 1294507.13 | Картометрический метод | 5.0 | - |
| 395 | 483517.59 | 1294529.57 | Картометрический метод | 5.0 | - |
| 396 | 483484.81 | 1294532.19 | Картометрический метод | 5.0 | - |
| 397 | 483459.35 | 1294498.01 | Картометрический метод | 5.0 | - |
| 398 | 483441.09 | 1294458.84 | Картометрический метод | 5.0 | - |
| 399 | 483444.99 | 1294417.18 | Картометрический метод | 5.0 | - |
| 393 | 483469.45 | 1294419.05 | Картометрический метод | 5.0 | - |
| 400 | 482849.58 | 1296148.48 | Картометрический метод | 5.0 | - |
| 401 | 482837.38 | 1296157.67 | Картометрический метод | 5.0 | - |
| 402 | 482839.64 | 1296168.46 | Картометрический метод | 5.0 | - |
| 403 | 482846.30 | 1296191.74 | Картометрический метод | 5.0 | - |
| 404 | 482822.78 | 1296201.38 | Картометрический метод | 5.0 | - |

2. Сведения о характерных точках границ объекта

| Обозначение характерных точек границ | Координаты, м | | Метод определения координат характерной точки | Средняя квадратическая погрешность положения характерной точки (Mt), м | Описание обозначения точки на местности (при наличии) |
|---|---|---|---|---|---|
| | X | Y | | | |
| 1 | 2 | 3 | 4 | 5 | 6 |
| 405 | 482812.58 | 1296128.32 | Картометрический метод | 5.0 | - |
| 406 | 482797.20 | 1296019.61 | Картометрический метод | 5.0 | - |
| 407 | 482823.07 | 1296016.47 | Картометрический метод | 5.0 | - |
| 408 | 482830.40 | 1296015.59 | Картометрический метод | 5.0 | - |
| 400 | 482849.58 | 1296148.48 | Картометрический метод | 5.0 | - |
| 409 | 490958.48 | 1290517.65 | Картометрический метод | 5.0 | - |
| 410 | 490959.30 | 1290519.10 | Картометрический метод | 5.0 | - |
| 411 | 490970.50 | 1290540.98 | Картометрический метод | 5.0 | - |
| 412 | 490973.65 | 1290549.72 | Картометрический метод | 5.0 | - |
| 413 | 490977.65 | 1290560.46 | Картометрический метод | 5.0 | - |
| 414 | 490978.75 | 1290565.40 | Картометрический метод | 5.0 | - |
| 415 | 490955.02 | 1290563.58 | Картометрический метод | 5.0 | - |
| 416 | 490953.76 | 1290579.03 | Картометрический метод | 5.0 | - |
| 417 | 490903.84 | 1290572.94 | Картометрический метод | 5.0 | - |
| 418 | 490904.29 | 1290544.37 | Картометрический метод | 5.0 | - |
| 419 | 490933.42 | 1290531.65 | Картометрический метод | 5.0 | - |
| 420 | 490950.90 | 1290522.30 | Картометрический метод | 5.0 | - |
| 409 | 490958.48 | 1290517.65 | Картометрический метод | 5.0 | - |
| 421 | 490997.33 | 1290560.18 | Картометрический метод | 5.0 | - |
| 422 | 490995.72 | 1290554.52 | Картометрический метод | 5.0 | - |
| 423 | 490991.49 | 1290543.18 | Картометрический метод | 5.0 | - |
| 424 | 490987.96 | 1290533.40 | Картометрический метод | 5.0 | - |
| 425 | 490976.02 | 1290510.06 | Картометрический метод | 5.0 | - |
| 426 | 490992.54 | 1290502.02 | Картометрический метод | 5.0 | - |
| 427 | 490998.18 | 1290517.76 | Картометрический метод | 5.0 | - |

2. Сведения о характерных точках границ объекта

| Обозначение характерных точек границ | Координаты, м | | Метод определения координат характерной точки | Средняя квадратическая погрешность положения характерной точки (Mt), м | Описание обозначения точки на местности (при наличии) |
|---|---|---|---|---|---|
| | X | Y | | | |
| 1 | 2 | 3 | 4 | 5 | 6 |
| 428 | 491020.97 | 1290513.76 | Картометрический метод | 5.0 | - |
| 429 | 491037.78 | 1290513.38 | Картометрический метод | 5.0 | - |
| 430 | 491038.08 | 1290517.85 | Картометрический метод | 5.0 | - |
| 431 | 491034.68 | 1290560.18 | Картометрический метод | 5.0 | - |
| 421 | 490997.33 | 1290560.18 | Картометрический метод | 5.0 | - |
| 432 | 491848.49 | 1292069.88 | Картометрический метод | 5.0 | - |
| 433 | 491865.90 | 1292079.52 | Картометрический метод | 5.0 | - |
| 434 | 491892.78 | 1292040.52 | Картометрический метод | 5.0 | - |
| 435 | 491905.64 | 1292059.02 | Картометрический метод | 5.0 | - |
| 436 | 491913.62 | 1292072.03 | Картометрический метод | 5.0 | - |
| 437 | 491919.50 | 1292079.61 | Картометрический метод | 5.0 | - |
| 438 | 491924.42 | 1292085.25 | Картометрический метод | 5.0 | - |
| 439 | 491882.05 | 1292129.03 | Картометрический метод | 5.0 | - |
| 440 | 491878.33 | 1292135.95 | Картометрический метод | 5.0 | - |
| 441 | 491868.80 | 1292133.71 | Картометрический метод | 5.0 | - |
| 442 | 491859.98 | 1292144.60 | Картометрический метод | 5.0 | - |
| 443 | 491859.60 | 1292156.56 | Картометрический метод | 5.0 | - |
| 444 | 491862.06 | 1292157.65 | Картометрический метод | 5.0 | - |
| 445 | 491849.91 | 1292174.39 | Картометрический метод | 5.0 | - |
| 446 | 491839.38 | 1292201.41 | Картометрический метод | 5.0 | - |
| 447 | 491836.04 | 1292215.71 | Картометрический метод | 5.0 | - |
| 448 | 491838.13 | 1292230.43 | Картометрический метод | 5.0 | - |
| 449 | 491840.47 | 1292237.87 | Картометрический метод | 5.0 | - |
| 450 | 491776.59 | 1292219.38 | Картометрический метод | 5.0 | - |
| 451 | 491792.41 | 1292210.30 | Картометрический метод | 5.0 | - |

2. Сведения о характерных точках границ объекта

| Обозначение характерных точек границ | Координаты, м | | Метод определения координат характерной точки | Средняя квадратическая погрешность положения характерной точки (Mt), м | Описание обозначения точки на местности (при наличии) |
|---|---|---|---|---|---|
| | X | Y | | | |
| 1 | 2 | 3 | 4 | 5 | 6 |
| 452 | 491799.82 | 1292203.82 | Картометрический метод | 5.0 | - |
| 453 | 491806.20 | 1292195.23 | Картометрический метод | 5.0 | - |
| 454 | 491810.44 | 1292187.28 | Картометрический метод | 5.0 | - |
| 455 | 491813.89 | 1292178.25 | Картометрический метод | 5.0 | - |
| 456 | 491829.17 | 1292116.79 | Картометрический метод | 5.0 | - |
| 457 | 491831.70 | 1292110.24 | Картометрический метод | 5.0 | - |
| 458 | 491848.06 | 1292082.87 | Картометрический метод | 5.0 | - |
| 459 | 491848.89 | 1292079.69 | Картометрический метод | 5.0 | - |
| 460 | 491848.70 | 1292070.91 | Картометрический метод | 5.0 | - |
| 432 | 491848.49 | 1292069.88 | Картометрический метод | 5.0 | - |
| 461 | 493894.45 | 1291932.50 | Картометрический метод | 5.0 | - |
| 462 | 493872.59 | 1291952.52 | Картометрический метод | 5.0 | - |
| 463 | 493863.93 | 1292010.48 | Картометрический метод | 5.0 | - |
| 464 | 493867.39 | 1292050.19 | Картометрический метод | 5.0 | - |
| 465 | 493875.73 | 1292063.91 | Картометрический метод | 5.0 | - |
| 466 | 493883.16 | 1292068.14 | Картометрический метод | 5.0 | - |
| 467 | 493904.47 | 1292079.50 | Картометрический метод | 5.0 | - |
| 468 | 493931.14 | 1292085.82 | Картометрический метод | 5.0 | - |
| 469 | 493850.17 | 1292119.35 | Картометрический метод | 5.0 | - |
| 470 | 493768.87 | 1292143.60 | Картометрический метод | 5.0 | - |
| 471 | 493745.16 | 1292065.08 | Картометрический метод | 5.0 | - |
| 472 | 493885.95 | 1291924.29 | Картометрический метод | 5.0 | - |
| 461 | 493894.45 | 1291932.50 | Картометрический метод | 5.0 | - |
| 473 | 494677.56 | 1292054.68 | Картометрический метод | 5.0 | - |
| 474 | 494676.31 | 1292084.75 | Картометрический метод | 5.0 | - |

2. Сведения о характерных точках границ объекта

| Обозначение характерных точек границ | Координаты, м | | Метод определения координат характерной точки | Средняя квадратическая погрешность положения характерной точки (Mt), м | Описание обозначения точки на местности (при наличии) |
|---|---|---|---|---|---|
| | X | Y | | | |
| 1 | 2 | 3 | 4 | 5 | 6 |
| 475 | 494676.15 | 1292084.72 | Картометрический метод | 5.0 | - |
| 476 | 494616.22 | 1292084.53 | Картометрический метод | 5.0 | - |
| 477 | 494616.85 | 1292060.53 | Картометрический метод | 5.0 | - |
| 478 | 494594.35 | 1292059.18 | Картометрический метод | 5.0 | - |
| 479 | 494594.49 | 1292084.50 | Картометрический метод | 5.0 | - |
| 480 | 494562.40 | 1292084.44 | Картометрический метод | 5.0 | - |
| 481 | 494550.64 | 1292082.50 | Картометрический метод | 5.0 | - |
| 482 | 494538.86 | 1292078.87 | Картометрический метод | 5.0 | - |
| 483 | 494526.55 | 1292075.44 | Картометрический метод | 5.0 | - |
| 484 | 494524.22 | 1292074.88 | Картометрический метод | 5.0 | - |
| 485 | 494521.92 | 1292074.71 | Картометрический метод | 5.0 | - |
| 486 | 494519.55 | 1292074.91 | Картометрический метод | 5.0 | - |
| 487 | 494517.49 | 1292075.41 | Картометрический метод | 5.0 | - |
| 488 | 494489.67 | 1292061.92 | Картометрический метод | 5.0 | - |
| 489 | 494456.32 | 1292064.90 | Картометрический метод | 5.0 | - |
| 490 | 494459.32 | 1292097.56 | Картометрический метод | 5.0 | - |
| 491 | 494459.53 | 1292099.73 | Картометрический метод | 5.0 | - |
| 492 | 494359.16 | 1292110.54 | Картометрический метод | 5.0 | - |
| 493 | 494359.07 | 1292110.40 | Картометрический метод | 5.0 | - |
| 494 | 494358.69 | 1292109.86 | Картометрический метод | 5.0 | - |
| 495 | 494396.84 | 1292068.11 | Картометрический метод | 5.0 | - |
| 496 | 494436.97 | 1292044.33 | Картометрический метод | 5.0 | - |
| 497 | 494490.37 | 1292037.80 | Картометрический метод | 5.0 | - |
| 473 | 494677.56 | 1292054.68 | Картометрический метод | 5.0 | - |
| 498 | 495113.10 | 1291744.85 | Картометрический метод | 5.0 | - |

2. Сведения о характерных точках границ объекта

| Обозначение характерных точек границ | Координаты, м | | Метод определения координат характерной точки | Средняя квадратическая погрешность положения характерной точки (Mt), м | Описание обозначения точки на местности (при наличии) |
|---|---|---|---|---|---|
| | X | Y | | | |
| 1 | 2 | 3 | 4 | 5 | 6 |
| 499 | 495072.79 | 1291728.23 | Картометрический метод | 5.0 | - |
| 500 | 495073.59 | 1291720.15 | Картометрический метод | 5.0 | - |
| 501 | 495032.20 | 1291708.54 | Картометрический метод | 5.0 | - |
| 502 | 495022.54 | 1291706.01 | Картометрический метод | 5.0 | - |
| 503 | 495018.20 | 1291653.41 | Картометрический метод | 5.0 | - |
| 504 | 495015.16 | 1291585.59 | Картометрический метод | 5.0 | - |
| 505 | 495045.20 | 1291585.63 | Картометрический метод | 5.0 | - |
| 506 | 495048.36 | 1291602.32 | Картометрический метод | 5.0 | - |
| 507 | 495054.13 | 1291614.03 | Картометрический метод | 5.0 | - |
| 508 | 495062.00 | 1291623.16 | Картометрический метод | 5.0 | - |
| 509 | 495073.59 | 1291631.10 | Картометрический метод | 5.0 | - |
| 510 | 495083.28 | 1291634.72 | Картометрический метод | 5.0 | - |
| 511 | 495095.79 | 1291636.25 | Картометрический метод | 5.0 | - |
| 512 | 495110.87 | 1291636.22 | Картометрический метод | 5.0 | - |
| 513 | 495109.87 | 1291702.57 | Картометрический метод | 5.0 | - |
| 498 | 495113.10 | 1291744.85 | Картометрический метод | 5.0 | - |
| 514 | 495122.10 | 1291705.99 | Картометрический метод | 5.0 | - |
| 515 | 495235.03 | 1291766.63 | Картометрический метод | 5.0 | - |
| 516 | 495249.53 | 1291790.44 | Картометрический метод | 5.0 | - |
| 517 | 495240.13 | 1291813.53 | Картометрический метод | 5.0 | - |
| 518 | 495205.50 | 1291798.57 | Картометрический метод | 5.0 | - |
| 519 | 495146.45 | 1291771.50 | Картометрический метод | 5.0 | - |
| 520 | 495126.06 | 1291763.88 | Картометрический метод | 5.0 | - |
| 521 | 495125.26 | 1291747.12 | Картометрический метод | 5.0 | - |
| 514 | 495122.10 | 1291705.99 | Картометрический метод | 5.0 | - |

2. Сведения о характерных точках границ объекта

| Обозначение характерных точек границ | Координаты, м | | Метод определения координат характерной точки | Средняя квадратическая погрешность положения характерной точки (Mt), м | Описание обозначения точки на местности (при наличии) |
|---|---|---|---|---|---|
| | X | Y | | | |
| 1 | 2 | 3 | 4 | 5 | 6 |
| 522 | 486484.63 | 1304688.64 | Картометрический метод | 5.0 | - |
| 523 | 486457.84 | 1304709.15 | Картометрический метод | 5.0 | - |
| 524 | 486424.83 | 1304744.86 | Картометрический метод | 5.0 | - |
| 525 | 486381.08 | 1304804.82 | Картометрический метод | 5.0 | - |
| 526 | 486372.08 | 1304817.16 | Картометрический метод | 5.0 | - |
| 527 | 486366.60 | 1304811.85 | Картометрический метод | 5.0 | - |
| 528 | 486351.92 | 1304804.86 | Картометрический метод | 5.0 | - |
| 529 | 486309.52 | 1304833.08 | Картометрический метод | 5.0 | - |
| 530 | 486297.22 | 1304824.13 | Картометрический метод | 5.0 | - |
| 531 | 486285.58 | 1304812.35 | Картометрический метод | 5.0 | - |
| 532 | 486279.16 | 1304803.58 | Картометрический метод | 5.0 | - |
| 533 | 486299.70 | 1304791.26 | Картометрический метод | 5.0 | - |
| 534 | 486320.43 | 1304785.78 | Картометрический метод | 5.0 | - |
| 535 | 486338.82 | 1304778.35 | Картометрический метод | 5.0 | - |
| 536 | 486350.95 | 1304764.27 | Картометрический метод | 5.0 | - |
| 537 | 486357.01 | 1304752.13 | Картометрический метод | 5.0 | - |
| 538 | 486360.79 | 1304732.51 | Картометрический метод | 5.0 | - |
| 539 | 486361.56 | 1304730.19 | Картометрический метод | 5.0 | - |
| 540 | 486363.25 | 1304726.43 | Картометрический метод | 5.0 | - |
| 541 | 486378.57 | 1304722.05 | Картометрический метод | 5.0 | - |
| 542 | 486387.62 | 1304721.96 | Картометрический метод | 5.0 | - |
| 543 | 486386.36 | 1304734.88 | Картометрический метод | 5.0 | - |
| 544 | 486397.74 | 1304737.94 | Картометрический метод | 5.0 | - |
| 545 | 486437.28 | 1304703.39 | Картометрический метод | 5.0 | - |
| 546 | 486469.75 | 1304681.59 | Картометрический метод | 5.0 | - |

2. Сведения о характерных точках границ объекта

| Обозначение характерных точек границ | Координаты, м | | Метод определения координат характерной точки | Средняя квадратическая погрешность положения характерной точки (Mt), м | Описание обозначения точки на местности (при наличии) |
|---|---|---|---|---|---|
| | X | Y | | | |
| 1 | 2 | 3 | 4 | 5 | 6 |
| 547 | 486473.91 | 1304678.79 | Картометрический метод | 5.0 | - |
| 522 | 486484.63 | 1304688.64 | Картометрический метод | 5.0 | - |
| 548 | 487613.57 | 1300189.28 | Картометрический метод | 5.0 | - |
| 549 | 487619.83 | 1300200.88 | Картометрический метод | 5.0 | - |
| 550 | 487632.33 | 1300226.66 | Картометрический метод | 5.0 | - |
| 551 | 487635.45 | 1300230.90 | Картометрический метод | 5.0 | - |
| 552 | 487602.01 | 1300260.41 | Картометрический метод | 5.0 | - |
| 553 | 487537.90 | 1300322.82 | Картометрический метод | 5.0 | - |
| 554 | 487514.21 | 1300349.17 | Картометрический метод | 5.0 | - |
| 555 | 487368.66 | 1300474.40 | Картометрический метод | 5.0 | - |
| 556 | 487327.20 | 1300410.03 | Картометрический метод | 5.0 | - |
| 557 | 487358.44 | 1300404.90 | Картометрический метод | 5.0 | - |
| 558 | 487380.18 | 1300395.72 | Картометрический метод | 5.0 | - |
| 559 | 487404.12 | 1300386.76 | Картометрический метод | 5.0 | - |
| 560 | 487431.51 | 1300352.03 | Картометрический метод | 5.0 | - |
| 561 | 487497.25 | 1300291.33 | Картометрический метод | 5.0 | - |
| 562 | 487504.98 | 1300275.42 | Картометрический метод | 5.0 | - |
| 563 | 487513.05 | 1300261.79 | Картометрический метод | 5.0 | - |
| 564 | 487516.39 | 1300249.54 | Картометрический метод | 5.0 | - |
| 565 | 487509.71 | 1300230.59 | Картометрический метод | 5.0 | - |
| 566 | 487489.66 | 1300206.08 | Картометрический метод | 5.0 | - |
| 567 | 487459.57 | 1300164.85 | Картометрический метод | 5.0 | - |
| 568 | 487455.11 | 1300145.91 | Картометрический метод | 5.0 | - |
| 569 | 487439.51 | 1300131.43 | Картометрический метод | 5.0 | - |
| 570 | 487425.03 | 1300120.28 | Картометрический метод | 5.0 | - |

2. Сведения о характерных точках границ объекта

| Обозначение характерных точек границ | Координаты, м | | Метод определения координат характерной точки | Средняя квадратическая погрешность положения характерной точки (Mt), м | Описание обозначения точки на местности (при наличии) |
|---|---|---|---|---|---|
| | X | Y | | | |
| 1 | 2 | 3 | 4 | 5 | 6 |
| 571 | 487407.20 | 1300112.49 | Картометрический метод | 5.0 | - |
| 572 | 487391.61 | 1300105.81 | Картометрический метод | 5.0 | - |
| 573 | 487371.55 | 1300110.82 | Картометрический метод | 5.0 | - |
| 574 | 487343.75 | 1300069.98 | Картометрический метод | 5.0 | - |
| 575 | 487369.90 | 1300054.11 | Картометрический метод | 5.0 | - |
| 576 | 487384.00 | 1300071.58 | Картометрический метод | 5.0 | - |
| 577 | 487401.35 | 1300069.01 | Картометрический метод | 5.0 | - |
| 578 | 487426.99 | 1300044.52 | Картометрический метод | 5.0 | - |
| 579 | 487425.10 | 1300040.91 | Картометрический метод | 5.0 | - |
| 580 | 487454.05 | 1300039.55 | Картометрический метод | 5.0 | - |
| 581 | 487479.31 | 1300025.59 | Картометрический метод | 5.0 | - |
| 582 | 487486.40 | 1300047.18 | Картометрический метод | 5.0 | - |
| 583 | 487501.37 | 1300095.34 | Картометрический метод | 5.0 | - |
| 584 | 487492.09 | 1300101.31 | Картометрический метод | 5.0 | - |
| 585 | 487503.36 | 1300130.00 | Картометрический метод | 5.0 | - |
| 586 | 487499.01 | 1300132.66 | Картометрический метод | 5.0 | - |
| 587 | 487510.83 | 1300156.15 | Картометрический метод | 5.0 | - |
| 588 | 487529.57 | 1300146.66 | Картометрический метод | 5.0 | - |
| 589 | 487542.81 | 1300172.97 | Картометрический метод | 5.0 | - |
| 590 | 487556.06 | 1300199.28 | Картометрический метод | 5.0 | - |
| 591 | 487564.03 | 1300216.67 | Картометрический метод | 5.0 | - |
| 548 | 487613.57 | 1300189.28 | Картометрический метод | 5.0 | - |
| 592 | 487650.04 | 1300218.69 | Картометрический метод | 5.0 | - |
| 593 | 487648.67 | 1300216.82 | Картометрический метод | 5.0 | - |
| 594 | 487645.03 | 1300209.56 | Картометрический метод | 5.0 | - |

2. Сведения о характерных точках границ объекта

| Обозначение характерных точек границ | Координаты, м | | Метод определения координат характерной точки | Средняя квадратическая погрешность положения характерной точки (Mt), м | Описание обозначения точки на местности (при наличии) |
|---|---|---|---|---|---|
| | X | Y | | | |
| 1 | 2 | 3 | 4 | 5 | 6 |
| 595 | 487657.19 | 1300201.93 | Картометрический метод | 5.0 | - |
| 596 | 487649.65 | 1300188.94 | Картометрический метод | 5.0 | - |
| 597 | 487638.18 | 1300195.91 | Картометрический метод | 5.0 | - |
| 598 | 487631.18 | 1300181.97 | Картометрический метод | 5.0 | - |
| 599 | 487673.96 | 1300160.13 | Картометрический метод | 5.0 | - |
| 600 | 487691.99 | 1300149.75 | Картометрический метод | 5.0 | - |
| 601 | 487684.57 | 1300131.40 | Картометрический метод | 5.0 | - |
| 602 | 487723.38 | 1300101.51 | Картометрический метод | 5.0 | - |
| 603 | 487741.84 | 1300138.34 | Картометрический метод | 5.0 | - |
| 604 | 487742.14 | 1300140.47 | Картометрический метод | 5.0 | - |
| 592 | 487650.04 | 1300218.69 | Картометрический метод | 5.0 | - |
| 605 | 485390.49 | 1304233.17 | Картометрический метод | 5.0 | - |
| 606 | 485393.34 | 1304236.19 | Картометрический метод | 5.0 | - |
| 607 | 485403.38 | 1304246.24 | Картометрический метод | 5.0 | - |
| 608 | 485434.01 | 1304209.89 | Картометрический метод | 5.0 | - |
| 609 | 485458.27 | 1304193.17 | Картометрический метод | 5.0 | - |
| 610 | 485534.86 | 1304188.63 | Картометрический метод | 5.0 | - |
| 611 | 485534.02 | 1304200.48 | Картометрический метод | 5.0 | - |
| 612 | 485557.86 | 1304205.23 | Картометрический метод | 5.0 | - |
| 613 | 485562.19 | 1304205.87 | Картометрический метод | 5.0 | - |
| 614 | 485526.45 | 1304245.89 | Картометрический метод | 5.0 | - |
| 615 | 485495.69 | 1304222.01 | Картометрический метод | 5.0 | - |
| 616 | 485475.46 | 1304216.62 | Картометрический метод | 5.0 | - |
| 617 | 485456.86 | 1304226.74 | Картометрический метод | 5.0 | - |
| 618 | 485444.63 | 1304248.77 | Картометрический метод | 5.0 | - |

2. Сведения о характерных точках границ объекта

| Обозначение характерных точек границ | Координаты, м | | Метод определения координат характерной точки | Средняя квадратическая погрешность положения характерной точки (Mt), м | Описание обозначения точки на местности (при наличии) |
|---|---|---|---|---|---|
| | X | Y | | | |
| 1 | 2 | 3 | 4 | 5 | 6 |
| 619 | 485431.90 | 1304277.65 | Картометрический метод | 5.0 | - |
| 620 | 485415.91 | 1304296.08 | Картометрический метод | 5.0 | - |
| 621 | 485394.70 | 1304306.69 | Картометрический метод | 5.0 | - |
| 622 | 485371.37 | 1304314.03 | Картометрический метод | 5.0 | - |
| 623 | 485348.03 | 1304311.91 | Картометрический метод | 5.0 | - |
| 624 | 485340.47 | 1304300.35 | Картометрический метод | 5.0 | - |
| 625 | 485339.24 | 1304289.20 | Картометрический метод | 5.0 | - |
| 626 | 485336.86 | 1304267.68 | Картометрический метод | 5.0 | - |
| 627 | 485337.46 | 1304246.33 | Картометрический метод | 5.0 | - |
| 628 | 485336.78 | 1304225.72 | Картометрический метод | 5.0 | - |
| 629 | 485347.59 | 1304236.44 | Картометрический метод | 5.0 | - |
| 630 | 485353.54 | 1304231.92 | Картометрический метод | 5.0 | - |
| 631 | 485373.08 | 1304249.96 | Картометрический метод | 5.0 | - |
| 605 | 485390.49 | 1304233.17 | Картометрический метод | 5.0 | - |
| 632 | 488601.65 | 1305932.16 | Картометрический метод | 5.0 | - |
| 633 | 488598.67 | 1305923.51 | Картометрический метод | 5.0 | - |
| 634 | 488589.77 | 1305897.62 | Картометрический метод | 5.0 | - |
| 635 | 488568.31 | 1305881.37 | Картометрический метод | 5.0 | - |
| 636 | 488553.82 | 1305840.78 | Картометрический метод | 5.0 | - |
| 637 | 488583.60 | 1305830.27 | Картометрический метод | 5.0 | - |
| 638 | 488591.52 | 1305829.10 | Картометрический метод | 5.0 | - |
| 639 | 488603.10 | 1305869.78 | Картометрический метод | 5.0 | - |
| 640 | 488618.86 | 1305920.98 | Картометрический метод | 5.0 | - |
| 641 | 488621.22 | 1305927.36 | Картометрический метод | 5.0 | - |
| 632 | 488601.65 | 1305932.16 | Картометрический метод | 5.0 | - |

2. Сведения о характерных точках границ объекта

| Обозначение характерных точек границ | Координаты, м | | Метод определения координат характерной точки | Средняя квадратическая погрешность положения характерной точки (Mt), м | Описание обозначения точки на местности (при наличии) |
|---|---|---|---|---|---|
| | X | Y | | | |
| 1 | 2 | 3 | 4 | 5 | 6 |
| 642 | 488109.81 | 1306303.43 | Картометрический метод | 5.0 | - |
| 643 | 488107.32 | 1306335.45 | Картометрический метод | 5.0 | - |
| 644 | 488044.14 | 1306378.35 | Картометрический метод | 5.0 | - |
| 645 | 488011.28 | 1306385.22 | Картометрический метод | 5.0 | - |
| 646 | 487994.06 | 1306355.97 | Картометрический метод | 5.0 | - |
| 647 | 487984.24 | 1306350.80 | Картометрический метод | 5.0 | - |
| 648 | 487986.20 | 1306350.05 | Картометрический метод | 5.0 | - |
| 649 | 487994.77 | 1306346.89 | Картометрический метод | 5.0 | - |
| 650 | 488015.19 | 1306342.77 | Картометрический метод | 5.0 | - |
| 651 | 488056.04 | 1306334.52 | Картометрический метод | 5.0 | - |
| 652 | 488058.30 | 1306301.50 | Картометрический метод | 5.0 | - |
| 653 | 488079.20 | 1306300.86 | Картометрический метод | 5.0 | - |
| 642 | 488109.81 | 1306303.43 | Картометрический метод | 5.0 | - |
| 654 | 481111.49 | 1306523.00 | Картометрический метод | 5.0 | - |
| 655 | 481082.70 | 1306499.67 | Картометрический метод | 5.0 | - |
| 656 | 481076.50 | 1306494.34 | Картометрический метод | 5.0 | - |
| 657 | 481075.73 | 1306493.68 | Картометрический метод | 5.0 | - |
| 658 | 481068.35 | 1306495.09 | Картометрический метод | 5.0 | - |
| 659 | 481054.27 | 1306500.35 | Картометрический метод | 5.0 | - |
| 660 | 481037.56 | 1306500.14 | Картометрический метод | 5.0 | - |
| 661 | 481022.13 | 1306501.12 | Картометрический метод | 5.0 | - |
| 662 | 481014.81 | 1306504.99 | Картометрический метод | 5.0 | - |
| 663 | 481015.72 | 1306515.44 | Картометрический метод | 5.0 | - |
| 664 | 481023.63 | 1306533.12 | Картометрический метод | 5.0 | - |
| 665 | 481025.20 | 1306545.40 | Картометрический метод | 5.0 | - |

2. Сведения о характерных точках границ объекта

| Обозначение характерных точек границ | Координаты, м | | Метод определения координат характерной точки | Средняя квадратическая погрешность положения характерной точки (Mt), м | Описание обозначения точки на местности (при наличии) |
|---|---|---|---|---|---|
| | X | Y | | | |
| 1 | 2 | 3 | 4 | 5 | 6 |
| 666 | 481016.67 | 1306549.91 | Картометрический метод | 5.0 | - |
| 667 | 481004.17 | 1306545.28 | Картометрический метод | 5.0 | - |
| 668 | 480994.90 | 1306545.50 | Картометрический метод | 5.0 | - |
| 669 | 480985.75 | 1306550.03 | Картометрический метод | 5.0 | - |
| 670 | 480983.62 | 1306562.40 | Картометрический метод | 5.0 | - |
| 671 | 480982.74 | 1306575.36 | Картометрический метод | 5.0 | - |
| 672 | 480973.14 | 1306586.06 | Картометрический метод | 5.0 | - |
| 673 | 480947.53 | 1306599.61 | Картометрический метод | 5.0 | - |
| 674 | 480928.78 | 1306614.84 | Картометрический метод | 5.0 | - |
| 675 | 480928.45 | 1306616.09 | Картометрический метод | 5.0 | - |
| 676 | 480928.17 | 1306616.28 | Картометрический метод | 5.0 | - |
| 677 | 480927.49 | 1306616.96 | Картометрический метод | 5.0 | - |
| 678 | 480926.94 | 1306617.75 | Картометрический метод | 5.0 | - |
| 679 | 480926.53 | 1306618.62 | Картометрический метод | 5.0 | - |
| 680 | 480926.28 | 1306619.55 | Картометрический метод | 5.0 | - |
| 681 | 480926.20 | 1306620.51 | Картометрический метод | 5.0 | - |
| 682 | 480926.28 | 1306621.47 | Картометрический метод | 5.0 | - |
| 683 | 480926.53 | 1306622.40 | Картометрический метод | 5.0 | - |
| 684 | 480926.68 | 1306622.72 | Картометрический метод | 5.0 | - |
| 685 | 480925.98 | 1306625.37 | Картометрический метод | 5.0 | - |
| 686 | 480939.43 | 1306642.30 | Картометрический метод | 5.0 | - |
| 687 | 480955.62 | 1306646.22 | Картометрический метод | 5.0 | - |
| 688 | 480975.23 | 1306639.59 | Картометрический метод | 5.0 | - |
| 689 | 480994.38 | 1306638.52 | Картометрический метод | 5.0 | - |
| 690 | 481012.40 | 1306641.78 | Картометрический метод | 5.0 | - |

2. Сведения о характерных точках границ объекта

| Обозначение характерных точек границ | Координаты, м | | Метод определения координат характерной точки | Средняя квадратическая погрешность положения характерной точки (Mt), м | Описание обозначения точки на местности (при наличии) |
|---|---|---|---|---|---|
| | X | Y | | | |
| 1 | 2 | 3 | 4 | 5 | 6 |
| 691 | 481031.39 | 1306636.57 | Картометрический метод | 5.0 | - |
| 692 | 481071.24 | 1306647.70 | Картометрический метод | 5.0 | - |
| 693 | 481054.44 | 1306667.94 | Картометрический метод | 5.0 | - |
| 694 | 480970.51 | 1306653.63 | Картометрический метод | 5.0 | - |
| 695 | 480968.77 | 1306653.48 | Картометрический метод | 5.0 | - |
| 696 | 480883.36 | 1306654.37 | Картометрический метод | 5.0 | - |
| 697 | 480997.42 | 1306520.90 | Картометрический метод | 5.0 | - |
| 698 | 481040.71 | 1306470.24 | Картометрический метод | 5.0 | - |
| 699 | 481117.75 | 1306479.66 | Картометрический метод | 5.0 | - |
| 654 | 481111.49 | 1306523.00 | Картометрический метод | 5.0 | - |
| 700 | 481111.49 | 1306523.00 | Картометрический метод | 5.0 | - |
| 701 | 481096.28 | 1306629.19 | Картометрический метод | 5.0 | - |
| 702 | 481074.04 | 1306644.34 | Картометрический метод | 5.0 | - |
| 703 | 481073.58 | 1306644.88 | Картометрический метод | 5.0 | - |
| 704 | 481075.77 | 1306637.82 | Картометрический метод | 5.0 | - |
| 700 | 481111.49 | 1306523.00 | Картометрический метод | 5.0 | - |
| 705 | 473715.58 | 1308181.74 | Картометрический метод | 5.0 | - |
| 706 | 473709.67 | 1308199.01 | Картометрический метод | 5.0 | - |
| 707 | 473716.53 | 1308221.86 | Картометрический метод | 5.0 | - |
| 708 | 473588.62 | 1308324.44 | Картометрический метод | 5.0 | - |
| 709 | 473563.31 | 1308333.89 | Картометрический метод | 5.0 | - |
| 710 | 473537.75 | 1308343.43 | Картометрический метод | 5.0 | - |
| 711 | 473521.72 | 1308349.42 | Картометрический метод | 5.0 | - |
| 712 | 473519.90 | 1308350.10 | Картометрический метод | 5.0 | - |
| 713 | 473515.15 | 1308342.36 | Картометрический метод | 5.0 | - |

2. Сведения о характерных точках границ объекта

| Обозначение характерных точек границ | Координаты, м | | Метод определения координат характерной точки | Средняя квадратическая погрешность положения характерной точки (Mt), м | Описание обозначения точки на местности (при наличии) |
|---|---|---|---|---|---|
| | X | Y | | | |
| 1 | 2 | 3 | 4 | 5 | 6 |
| 714 | 473442.44 | 1308290.94 | Картометрический метод | 5.0 | - |
| 715 | 473455.27 | 1308273.54 | Картометрический метод | 5.0 | - |
| 716 | 473465.07 | 1308286.92 | Картометрический метод | 5.0 | - |
| 717 | 473487.36 | 1308291.39 | Картометрический метод | 5.0 | - |
| 718 | 473514.09 | 1308294.06 | Картометрический метод | 5.0 | - |
| 719 | 473556.00 | 1308302.99 | Картометрический метод | 5.0 | - |
| 720 | 473587.21 | 1308295.83 | Картометрический метод | 5.0 | - |
| 721 | 473618.40 | 1308277.12 | Картометрический метод | 5.0 | - |
| 722 | 473626.42 | 1308250.37 | Картометрический метод | 5.0 | - |
| 723 | 473620.18 | 1308224.53 | Картометрический метод | 5.0 | - |
| 724 | 473572.05 | 1308217.40 | Картометрический метод | 5.0 | - |
| 725 | 473559.56 | 1308198.66 | Картометрический метод | 5.0 | - |
| 726 | 473567.60 | 1308179.06 | Картометрический метод | 5.0 | - |
| 727 | 473617.51 | 1308145.19 | Картометрический метод | 5.0 | - |
| 728 | 473637.13 | 1308138.06 | Картометрический метод | 5.0 | - |
| 729 | 473688.83 | 1308153.21 | Картометрический метод | 5.0 | - |
| 730 | 473705.76 | 1308178.17 | Картометрический метод | 5.0 | - |
| 705 | 473715.58 | 1308181.74 | Картометрический метод | 5.0 | - |
| 731 | 467973.24 | 1308904.75 | Картометрический метод | 5.0 | - |
| 732 | 467962.02 | 1308941.42 | Картометрический метод | 5.0 | - |
| 733 | 467985.95 | 1308952.90 | Картометрический метод | 5.0 | - |
| 734 | 468042.10 | 1308954.75 | Картометрический метод | 5.0 | - |
| 735 | 468040.44 | 1308971.81 | Картометрический метод | 5.0 | - |
| 736 | 468043.09 | 1308983.91 | Картометрический метод | 5.0 | - |
| 737 | 468019.56 | 1308984.84 | Картометрический метод | 5.0 | - |

2. Сведения о характерных точках границ объекта

| Обозначение характерных точек границ | Координаты, м | | Метод определения координат характерной точки | Средняя квадратическая погрешность положения характерной точки (Mt), м | Описание обозначения точки на местности (при наличии) |
|---|---|---|---|---|---|
| | X | Y | | | |
| 1 | 2 | 3 | 4 | 5 | 6 |
| 738 | 467965.40 | 1308981.81 | Картометрический метод | 5.0 | - |
| 739 | 467965.16 | 1308986.36 | Картометрический метод | 5.0 | - |
| 740 | 467948.39 | 1308985.86 | Картометрический метод | 5.0 | - |
| 741 | 467945.28 | 1308942.09 | Картометрический метод | 5.0 | - |
| 742 | 467959.53 | 1308900.46 | Картометрический метод | 5.0 | - |
| 731 | 467973.24 | 1308904.75 | Картометрический метод | 5.0 | - |
| 743 | 467752.07 | 1308876.47 | Картометрический метод | 5.0 | - |
| 744 | 467759.08 | 1308875.28 | Картометрический метод | 5.0 | - |
| 745 | 467769.83 | 1308873.95 | Картометрический метод | 5.0 | - |
| 746 | 467780.80 | 1308873.20 | Картометрический метод | 5.0 | - |
| 747 | 467790.58 | 1308873.03 | Картометрический метод | 5.0 | - |
| 748 | 467802.85 | 1308873.50 | Картометрический метод | 5.0 | - |
| 749 | 467859.93 | 1308876.30 | Картометрический метод | 5.0 | - |
| 750 | 467873.20 | 1308872.83 | Картометрический метод | 5.0 | - |
| 751 | 467905.88 | 1308883.63 | Картометрический метод | 5.0 | - |
| 752 | 467959.43 | 1308900.46 | Картометрический метод | 5.0 | - |
| 753 | 467946.50 | 1308907.99 | Картометрический метод | 5.0 | - |
| 754 | 467908.18 | 1308896.81 | Картометрический метод | 5.0 | - |
| 755 | 467879.14 | 1308888.34 | Картометрический метод | 5.0 | - |
| 756 | 467856.03 | 1308882.41 | Картометрический метод | 5.0 | - |
| 757 | 467850.50 | 1308898.45 | Картометрический метод | 5.0 | - |
| 743 | 467752.07 | 1308876.47 | Картометрический метод | 5.0 | - |
| 758 | 467606.80 | 1308790.10 | Картометрический метод | 5.0 | - |
| 759 | 467614.90 | 1308792.72 | Картометрический метод | 5.0 | - |
| 760 | 467745.56 | 1308833.34 | Картометрический метод | 5.0 | - |

2. Сведения о характерных точках границ объекта

| Обозначение характерных точек границ | Координаты, м | | Метод определения координат характерной точки | Средняя квадратическая погрешность положения характерной точки (Mt), м | Описание обозначения точки на местности (при наличии) |
|---|---|---|---|---|---|
| | X | Y | | | |
| 1 | 2 | 3 | 4 | 5 | 6 |
| 761 | 467828.40 | 1308862.78 | Картометрический метод | 5.0 | - |
| 762 | 467798.44 | 1308861.27 | Картометрический метод | 5.0 | - |
| 763 | 467789.37 | 1308861.07 | Картометрический метод | 5.0 | - |
| 764 | 467780.31 | 1308861.25 | Картометрический метод | 5.0 | - |
| 765 | 467769.98 | 1308861.93 | Картометрический метод | 5.0 | - |
| 766 | 467758.41 | 1308863.29 | Картометрический метод | 5.0 | - |
| 767 | 467746.04 | 1308865.47 | Картометрический метод | 5.0 | - |
| 768 | 467692.15 | 1308865.81 | Картометрический метод | 5.0 | - |
| 769 | 467595.95 | 1308833.68 | Картометрический метод | 5.0 | - |
| 770 | 467602.27 | 1308812.28 | Картометрический метод | 5.0 | - |
| 758 | 467606.80 | 1308790.10 | Картометрический метод | 5.0 | - |
| 771 | 467881.31 | 1309074.95 | Картометрический метод | 5.0 | - |
| 772 | 467889.26 | 1309089.14 | Картометрический метод | 5.0 | - |
| 773 | 467856.27 | 1309114.80 | Картометрический метод | 5.0 | - |
| 774 | 467850.69 | 1309121.81 | Картометрический метод | 5.0 | - |
| 775 | 467842.76 | 1309138.41 | Картометрический метод | 5.0 | - |
| 776 | 467827.99 | 1309169.31 | Картометрический метод | 5.0 | - |
| 777 | 467821.24 | 1309207.22 | Картометрический метод | 5.0 | - |
| 778 | 467815.74 | 1309238.11 | Картометрический метод | 5.0 | - |
| 779 | 467801.88 | 1309237.28 | Картометрический метод | 5.0 | - |
| 780 | 467798.87 | 1309236.13 | Картометрический метод | 5.0 | - |
| 781 | 467802.22 | 1309216.06 | Картометрический метод | 5.0 | - |
| 782 | 467803.49 | 1309216.75 | Картометрический метод | 5.0 | - |
| 783 | 467814.17 | 1309159.59 | Картометрический метод | 5.0 | - |
| 784 | 467835.05 | 1309089.55 | Картометрический метод | 5.0 | - |

2. Сведения о характерных точках границ объекта

| Обозначение характерных точек границ | Координаты, м | | Метод определения координат характерной точки | Средняя квадратическая погрешность положения характерной точки (Mt), м | Описание обозначения точки на местности (при наличии) |
|---|---|---|---|---|---|
| | X | Y | | | |
| 1 | 2 | 3 | 4 | 5 | 6 |
| 785 | 467851.61 | 1309090.18 | Картометрический метод | 5.0 | - |
| 786 | 467863.12 | 1309082.08 | Картометрический метод | 5.0 | - |
| 787 | 467869.68 | 1309057.32 | Картометрический метод | 5.0 | - |
| 788 | 467893.66 | 1309056.25 | Картометрический метод | 5.0 | - |
| 789 | 467915.11 | 1309042.62 | Картометрический метод | 5.0 | - |
| 771 | 467881.31 | 1309074.95 | Картометрический метод | 5.0 | - |
| 790 | 484074.33 | 1286828.94 | Картометрический метод | 5.0 | - |
| 791 | 484083.75 | 1286808.85 | Картометрический метод | 5.0 | - |
| 792 | 484102.45 | 1286761.32 | Картометрический метод | 5.0 | - |
| 793 | 484109.30 | 1286735.34 | Картометрический метод | 5.0 | - |
| 794 | 484112.24 | 1286714.71 | Картометрический метод | 5.0 | - |
| 795 | 484162.59 | 1286718.19 | Картометрический метод | 5.0 | - |
| 796 | 484164.97 | 1286718.21 | Картометрический метод | 5.0 | - |
| 797 | 484155.88 | 1286786.79 | Картометрический метод | 5.0 | - |
| 798 | 484123.43 | 1286858.03 | Картометрический метод | 5.0 | - |
| 790 | 484074.33 | 1286828.94 | Картометрический метод | 5.0 | - |
| 799 | 484092.66 | 1286616.18 | Картометрический метод | 5.0 | - |
| 800 | 484090.30 | 1286608.67 | Картометрический метод | 5.0 | - |
| 801 | 484046.05 | 1286496.43 | Картометрический метод | 5.0 | - |
| 802 | 484038.80 | 1286470.90 | Картометрический метод | 5.0 | - |
| 803 | 484037.24 | 1286459.48 | Картометрический метод | 5.0 | - |
| 804 | 484060.69 | 1286450.42 | Картометрический метод | 5.0 | - |
| 805 | 484118.28 | 1286570.03 | Картометрический метод | 5.0 | - |
| 806 | 484118.62 | 1286569.88 | Картометрический метод | 5.0 | - |
| 807 | 484132.79 | 1286599.09 | Картометрический метод | 5.0 | - |

2. Сведения о характерных точках границ объекта

| Обозначение характерных точек границ | Координаты, м | | Метод определения координат характерной точки | Средняя квадратическая погрешность положения характерной точки (Mt), м | Описание обозначения точки на местности (при наличии) |
|---|---|---|---|---|---|
| | X | Y | | | |
| 1 | 2 | 3 | 4 | 5 | 6 |
| 799 | 484092.66 | 1286616.18 | Картометрический метод | 5.0 | - |
| 808 | 486505.56 | 1285425.82 | Картометрический метод | 5.0 | - |
| 809 | 486509.11 | 1285425.92 | Картометрический метод | 5.0 | - |
| 810 | 486519.83 | 1285428.44 | Картометрический метод | 5.0 | - |
| 811 | 486529.21 | 1285431.03 | Картометрический метод | 5.0 | - |
| 812 | 486539.64 | 1285435.02 | Картометрический метод | 5.0 | - |
| 813 | 486551.94 | 1285438.80 | Картометрический метод | 5.0 | - |
| 814 | 486558.76 | 1285440.45 | Картометрический метод | 5.0 | - |
| 815 | 486574.47 | 1285443.10 | Картометрический метод | 5.0 | - |
| 816 | 486567.45 | 1285462.47 | Картометрический метод | 5.0 | - |
| 817 | 486517.76 | 1285492.91 | Картометрический метод | 5.0 | - |
| 818 | 486517.58 | 1285492.11 | Картометрический метод | 5.0 | - |
| 819 | 486499.14 | 1285498.45 | Картометрический метод | 5.0 | - |
| 820 | 486500.81 | 1285503.30 | Картометрический метод | 5.0 | - |
| 821 | 486479.60 | 1285516.29 | Картометрический метод | 5.0 | - |
| 822 | 486444.26 | 1285537.94 | Картометрический метод | 5.0 | - |
| 823 | 486410.12 | 1285558.85 | Картометрический метод | 5.0 | - |
| 824 | 486401.32 | 1285548.39 | Картометрический метод | 5.0 | - |
| 825 | 486391.81 | 1285535.05 | Картометрический метод | 5.0 | - |
| 826 | 486380.02 | 1285518.49 | Картометрический метод | 5.0 | - |
| 827 | 486417.18 | 1285490.26 | Картометрический метод | 5.0 | - |
| 828 | 486431.13 | 1285479.66 | Картометрический метод | 5.0 | - |
| 829 | 486456.16 | 1285462.58 | Картометрический метод | 5.0 | - |
| 830 | 486470.00 | 1285452.28 | Картометрический метод | 5.0 | - |
| 808 | 486505.56 | 1285425.82 | Картометрический метод | 5.0 | - |

2. Сведения о характерных точках границ объекта

| Обозначение характерных точек границ | Координаты, м | | Метод определения координат характерной точки | Средняя квадратическая погрешность положения характерной точки (Mt), м | Описание обозначения точки на местности (при наличии) |
|---|---|---|---|---|---|
| | X | Y | | | |
| 1 | 2 | 3 | 4 | 5 | 6 |
| 831 | 486225.19 | 1285636.57 | Картометрический метод | 5.0 | - |
| 832 | 486261.62 | 1285608.40 | Картометрический метод | 5.0 | - |
| 833 | 486266.70 | 1285604.47 | Картометрический метод | 5.0 | - |
| 834 | 486300.71 | 1285578.66 | Картометрический метод | 5.0 | - |
| 835 | 486310.69 | 1285571.08 | Картометрический метод | 5.0 | - |
| 836 | 486337.81 | 1285550.49 | Картометрический метод | 5.0 | - |
| 837 | 486368.95 | 1285526.90 | Картометрический метод | 5.0 | - |
| 838 | 486399.93 | 1285565.09 | Картометрический метод | 5.0 | - |
| 839 | 486352.24 | 1285594.29 | Картометрический метод | 5.0 | - |
| 840 | 486248.83 | 1285657.61 | Картометрический метод | 5.0 | - |
| 841 | 486242.35 | 1285651.39 | Картометрический метод | 5.0 | - |
| 842 | 486240.85 | 1285650.90 | Картометрический метод | 5.0 | - |
| 843 | 486243.46 | 1285642.43 | Картометрический метод | 5.0 | - |
| 831 | 486225.19 | 1285636.57 | Картометрический метод | 5.0 | - |
| 844 | 493463.34 | 1282211.01 | Картометрический метод | 5.0 | - |
| 845 | 493467.33 | 1282216.96 | Картометрический метод | 5.0 | - |
| 846 | 493456.31 | 1282223.61 | Картометрический метод | 5.0 | - |
| 847 | 493403.02 | 1282280.62 | Картометрический метод | 5.0 | - |
| 848 | 493357.20 | 1282326.84 | Картометрический метод | 5.0 | - |
| 849 | 493372.63 | 1282345.76 | Картометрический метод | 5.0 | - |
| 850 | 493358.79 | 1282354.06 | Картометрический метод | 5.0 | - |
| 851 | 493324.72 | 1282372.99 | Картометрический метод | 5.0 | - |
| 852 | 493323.77 | 1282373.65 | Картометрический метод | 5.0 | - |
| 853 | 493284.04 | 1282408.43 | Картометрический метод | 5.0 | - |
| 854 | 493283.39 | 1282409.09 | Картометрический метод | 5.0 | - |

2. Сведения о характерных точках границ объекта

| Обозначение характерных точек границ | Координаты, м | | Метод определения координат характерной точки | Средняя квадратическая погрешность положения характерной точки (Mt), м | Описание обозначения точки на местности (при наличии) |
|---|---|---|---|---|---|
| | X | Y | | | |
| 1 | 2 | 3 | 4 | 5 | 6 |
| 855 | 493221.44 | 1282488.51 | Картометрический метод | 5.0 | - |
| 856 | 493168.36 | 1282540.69 | Картометрический метод | 5.0 | - |
| 857 | 493148.93 | 1282521.16 | Картометрический метод | 5.0 | - |
| 858 | 493273.20 | 1282393.00 | Картометрический метод | 5.0 | - |
| 859 | 493354.70 | 1282303.22 | Картометрический метод | 5.0 | - |
| 860 | 493418.14 | 1282245.46 | Картометрический метод | 5.0 | - |
| 861 | 493449.47 | 1282221.22 | Картометрический метод | 5.0 | - |
| 844 | 493463.34 | 1282211.01 | Картометрический метод | 5.0 | - |
| 862 | 492365.03 | 1283054.70 | Картометрический метод | 5.0 | - |
| 863 | 492408.20 | 1283041.34 | Картометрический метод | 5.0 | - |
| 864 | 492446.54 | 1283015.80 | Картометрический метод | 5.0 | - |
| 865 | 492462.33 | 1283003.12 | Картометрический метод | 5.0 | - |
| 866 | 492583.16 | 1282939.52 | Картометрический метод | 5.0 | - |
| 867 | 492664.77 | 1282874.52 | Картометрический метод | 5.0 | - |
| 868 | 492674.04 | 1282872.44 | Картометрический метод | 5.0 | - |
| 869 | 492720.96 | 1282861.94 | Картометрический метод | 5.0 | - |
| 870 | 492762.78 | 1282836.36 | Картометрический метод | 5.0 | - |
| 871 | 492764.43 | 1282835.10 | Картометрический метод | 5.0 | - |
| 872 | 492816.30 | 1282805.12 | Картометрический метод | 5.0 | - |
| 873 | 492850.18 | 1282785.54 | Картометрический метод | 5.0 | - |
| 874 | 492939.01 | 1282700.60 | Картометрический метод | 5.0 | - |
| 875 | 492948.12 | 1282693.50 | Картометрический метод | 5.0 | - |
| 876 | 492957.91 | 1282684.97 | Картометрический метод | 5.0 | - |
| 877 | 492990.85 | 1282676.01 | Картометрический метод | 5.0 | - |
| 878 | 493040.38 | 1282666.23 | Картометрический метод | 5.0 | - |

2. Сведения о характерных точках границ объекта

| Обозначение характерных точек границ | Координаты, м | | Метод определения координат характерной точки | Средняя квадратическая погрешность положения характерной точки (Mt), м | Описание обозначения точки на местности (при наличии) |
|---|---|---|---|---|---|
| | X | Y | | | |
| 1 | 2 | 3 | 4 | 5 | 6 |
| 879 | 493048.91 | 1282663.30 | Картометрический метод | 5.0 | - |
| 880 | 493012.26 | 1282697.81 | Картометрический метод | 5.0 | - |
| 881 | 492926.01 | 1282776.03 | Картометрический метод | 5.0 | - |
| 882 | 492890.11 | 1282809.45 | Картометрический метод | 5.0 | - |
| 883 | 492880.47 | 1282817.75 | Картометрический метод | 5.0 | - |
| 884 | 492859.91 | 1282788.95 | Картометрический метод | 5.0 | - |
| 885 | 492851.86 | 1282794.64 | Картометрический метод | 5.0 | - |
| 886 | 492835.40 | 1282803.68 | Картометрический метод | 5.0 | - |
| 887 | 492810.45 | 1282813.70 | Картометрический метод | 5.0 | - |
| 888 | 492841.63 | 1282846.08 | Картометрический метод | 5.0 | - |
| 889 | 492845.10 | 1282849.67 | Картометрический метод | 5.0 | - |
| 890 | 492784.17 | 1282886.32 | Картометрический метод | 5.0 | - |
| 891 | 492753.63 | 1282899.10 | Картометрический метод | 5.0 | - |
| 892 | 492723.08 | 1282911.87 | Картометрический метод | 5.0 | - |
| 893 | 492687.92 | 1282920.11 | Картометрический метод | 5.0 | - |
| 894 | 492637.95 | 1282932.36 | Картометрический метод | 5.0 | - |
| 895 | 492620.00 | 1282946.11 | Картометрический метод | 5.0 | - |
| 896 | 492583.71 | 1282970.08 | Картометрический метод | 5.0 | - |
| 897 | 492553.56 | 1282988.78 | Картометрический метод | 5.0 | - |
| 898 | 492503.60 | 1283019.77 | Картометрический метод | 5.0 | - |
| 899 | 492483.35 | 1283026.32 | Картометрический метод | 5.0 | - |
| 900 | 492455.42 | 1283035.35 | Картометрический метод | 5.0 | - |
| 901 | 492437.98 | 1283041.02 | Картометрический метод | 5.0 | - |
| 902 | 492412.67 | 1283052.23 | Картометрический метод | 5.0 | - |
| 903 | 492399.65 | 1283060.13 | Картометрический метод | 5.0 | - |

2. Сведения о характерных точках границ объекта

| Обозначение характерных точек границ | Координаты, м | | Метод определения координат характерной точки | Средняя квадратическая погрешность положения характерной точки (Mt), м | Описание обозначения точки на местности (при наличии) |
|---|---|---|---|---|---|
| | X | Y | | | |
| 1 | 2 | 3 | 4 | 5 | 6 |
| 904 | 492395.94 | 1283060.52 | Картометрический метод | 5.0 | - |
| 905 | 492394.43 | 1283063.30 | Картометрический метод | 5.0 | - |
| 906 | 492383.04 | 1283070.21 | Картометрический метод | 5.0 | - |
| 907 | 492315.77 | 1283115.80 | Картометрический метод | 5.0 | - |
| 908 | 492305.52 | 1283117.85 | Картометрический метод | 5.0 | - |
| 909 | 492269.44 | 1283130.27 | Картометрический метод | 5.0 | - |
| 910 | 492263.51 | 1283130.90 | Картометрический метод | 5.0 | - |
| 911 | 492255.39 | 1283120.87 | Картометрический метод | 5.0 | - |
| 912 | 492249.18 | 1283112.72 | Картометрический метод | 5.0 | - |
| 913 | 492295.40 | 1283094.92 | Картометрический метод | 5.0 | - |
| 914 | 492315.11 | 1283094.09 | Картометрический метод | 5.0 | - |
| 862 | 492365.03 | 1283054.70 | Картометрический метод | 5.0 | - |
| 915 | 492271.66 | 1283141.49 | Картометрический метод | 5.0 | - |
| 916 | 492273.20 | 1283140.98 | Картометрический метод | 5.0 | - |
| 917 | 492308.19 | 1283129.32 | Картометрический метод | 5.0 | - |
| 918 | 492320.28 | 1283126.81 | Картометрический метод | 5.0 | - |
| 919 | 492321.15 | 1283126.34 | Картометрический метод | 5.0 | - |
| 920 | 492341.65 | 1283112.44 | Картометрический метод | 5.0 | - |
| 921 | 492352.16 | 1283141.50 | Картометрический метод | 5.0 | - |
| 922 | 492308.95 | 1283221.42 | Картометрический метод | 5.0 | - |
| 923 | 492295.46 | 1283202.00 | Картометрический метод | 5.0 | - |
| 915 | 492271.66 | 1283141.49 | Картометрический метод | 5.0 | - |
| 924 | 484019.45 | 1286505.33 | Картометрический метод | 5.0 | - |
| 925 | 484063.90 | 1286618.05 | Картометрический метод | 5.0 | - |
| 926 | 484084.55 | 1286683.74 | Картометрический метод | 5.0 | - |

2. Сведения о характерных точках границ объекта

| Обозначение характерных точек границ | Координаты, м | | Метод определения координат характерной точки | Средняя квадратическая погрешность положения характерной точки (Mt), м | Описание обозначения точки на местности (при наличии) |
|---|---|---|---|---|---|
| | X | Y | | | |
| 1 | 2 | 3 | 4 | 5 | 6 |
| 927 | 484085.40 | 1286704.75 | Картометрический метод | 5.0 | - |
| 928 | 484081.85 | 1286729.77 | Картометрический метод | 5.0 | - |
| 929 | 484075.75 | 1286752.71 | Картометрический метод | 5.0 | - |
| 930 | 484058.00 | 1286797.76 | Картометрический метод | 5.0 | - |
| 931 | 484042.95 | 1286829.17 | Картометрический метод | 5.0 | - |
| 932 | 484033.60 | 1286846.64 | Картометрический метод | 5.0 | - |
| 933 | 484009.20 | 1286885.53 | Картометрический метод | 5.0 | - |
| 934 | 483999.10 | 1286898.97 | Картометрический метод | 5.0 | - |
| 935 | 483980.45 | 1286918.02 | Картометрический метод | 5.0 | - |
| 936 | 483956.00 | 1286937.00 | Картометрический метод | 5.0 | - |
| 937 | 483922.50 | 1286958.93 | Картометрический метод | 5.0 | - |
| 938 | 483842.45 | 1287011.68 | Картометрический метод | 5.0 | - |
| 939 | 483820.30 | 1287029.20 | Картометрический метод | 5.0 | - |
| 940 | 483789.35 | 1287053.73 | Картометрический метод | 5.0 | - |
| 941 | 483740.20 | 1287087.82 | Картометрический метод | 5.0 | - |
| 942 | 483702.25 | 1287113.93 | Картометрический метод | 5.0 | - |
| 943 | 483686.00 | 1287127.48 | Картометрический метод | 5.0 | - |
| 944 | 483629.55 | 1287192.85 | Картометрический метод | 5.0 | - |
| 945 | 483603.30 | 1287223.30 | Картометрический метод | 5.0 | - |
| 946 | 483587.00 | 1287242.15 | Картометрический метод | 5.0 | - |
| 947 | 483570.80 | 1287256.42 | Картометрический метод | 5.0 | - |
| 948 | 483551.90 | 1287266.10 | Картометрический метод | 5.0 | - |
| 949 | 483528.70 | 1287273.23 | Картометрический метод | 5.0 | - |
| 950 | 483487.95 | 1287281.23 | Картометрический метод | 5.0 | - |
| 951 | 483462.60 | 1287284.30 | Картометрический метод | 5.0 | - |

2. Сведения о характерных точках границ объекта

| Обозначение характерных точек границ | Координаты, м | | Метод определения координат характерной точки | Средняя квадратическая погрешность положения характерной точки (Mt), м | Описание обозначения точки на местности (при наличии) |
|---|---|---|---|---|---|
| | X | Y | | | |
| 1 | 2 | 3 | 4 | 5 | 6 |
| 952 | 483420.05 | 1287283.72 | Картометрический метод | 5.0 | - |
| 953 | 483409.99 | 1287283.24 | Картометрический метод | 5.0 | - |
| 954 | 483425.61 | 1287244.12 | Картометрический метод | 5.0 | - |
| 955 | 483439.42 | 1287252.22 | Картометрический метод | 5.0 | - |
| 956 | 483452.94 | 1287255.28 | Картометрический метод | 5.0 | - |
| 957 | 483464.78 | 1287251.26 | Картометрический метод | 5.0 | - |
| 958 | 483471.80 | 1287243.30 | Картометрический метод | 5.0 | - |
| 959 | 483479.54 | 1287223.71 | Картометрический метод | 5.0 | - |
| 960 | 483481.15 | 1287224.01 | Картометрический метод | 5.0 | - |
| 961 | 483496.31 | 1287223.65 | Картометрический метод | 5.0 | - |
| 962 | 483505.02 | 1287248.64 | Картометрический метод | 5.0 | - |
| 963 | 483510.56 | 1287253.30 | Картометрический метод | 5.0 | - |
| 964 | 483523.20 | 1287247.78 | Картометрический метод | 5.0 | - |
| 965 | 483524.70 | 1287238.28 | Картометрический метод | 5.0 | - |
| 966 | 483522.87 | 1287223.70 | Картометрический метод | 5.0 | - |
| 967 | 483532.95 | 1287223.92 | Картометрический метод | 5.0 | - |
| 968 | 483549.01 | 1287227.01 | Картометрический метод | 5.0 | - |
| 969 | 483562.73 | 1287225.20 | Картометрический метод | 5.0 | - |
| 970 | 483565.91 | 1287221.96 | Картометрический метод | 5.0 | - |
| 971 | 483567.98 | 1287221.94 | Картометрический метод | 5.0 | - |
| 972 | 483575.94 | 1287218.06 | Картометрический метод | 5.0 | - |
| 973 | 483579.46 | 1287199.39 | Картометрический метод | 5.0 | - |
| 974 | 483590.23 | 1287193.87 | Картометрический метод | 5.0 | - |
| 975 | 483611.27 | 1287170.79 | Картометрический метод | 5.0 | - |
| 976 | 483621.12 | 1287162.64 | Картометрический метод | 5.0 | - |

2. Сведения о характерных точках границ объекта

| Обозначение характерных точек границ | Координаты, м | | Метод определения координат характерной точки | Средняя квадратическая погрешность положения характерной точки (Mt), м | Описание обозначения точки на местности (при наличии) |
|---|---|---|---|---|---|
| | X | Y | | | |
| 1 | 2 | 3 | 4 | 5 | 6 |
| 977 | 483637.94 | 1287151.13 | Картометрический метод | 5.0 | - |
| 978 | 483646.77 | 1287141.58 | Картометрический метод | 5.0 | - |
| 979 | 483648.17 | 1287139.41 | Картометрический метод | 5.0 | - |
| 980 | 483650.44 | 1287138.30 | Картометрический метод | 5.0 | - |
| 981 | 483666.82 | 1287119.04 | Картометрический метод | 5.0 | - |
| 982 | 483671.52 | 1287110.30 | Картометрический метод | 5.0 | - |
| 983 | 483674.71 | 1287106.75 | Картометрический метод | 5.0 | - |
| 984 | 483686.43 | 1287100.73 | Картометрический метод | 5.0 | - |
| 985 | 483697.22 | 1287093.87 | Картометрический метод | 5.0 | - |
| 986 | 483702.06 | 1287082.58 | Картометрический метод | 5.0 | - |
| 987 | 483702.04 | 1287081.58 | Картометрический метод | 5.0 | - |
| 988 | 483705.38 | 1287079.10 | Картометрический метод | 5.0 | - |
| 989 | 483739.14 | 1287059.18 | Картометрический метод | 5.0 | - |
| 990 | 483741.11 | 1287057.76 | Картометрический метод | 5.0 | - |
| 991 | 483743.51 | 1287056.80 | Картометрический метод | 5.0 | - |
| 992 | 483760.39 | 1287044.29 | Картометрический метод | 5.0 | - |
| 993 | 483779.21 | 1287036.60 | Картометрический метод | 5.0 | - |
| 994 | 483808.51 | 1287019.99 | Картометрический метод | 5.0 | - |
| 995 | 483846.89 | 1286998.50 | Картометрический метод | 5.0 | - |
| 996 | 483873.86 | 1286981.52 | Картометрический метод | 5.0 | - |
| 997 | 483898.83 | 1286964.18 | Картометрический метод | 5.0 | - |
| 998 | 483930.94 | 1286937.58 | Картометрический метод | 5.0 | - |
| 999 | 483962.79 | 1286905.98 | Картометрический метод | 5.0 | - |
| 1000 | 483974.95 | 1286893.07 | Картометрический метод | 5.0 | - |
| 1001 | 483995.05 | 1286875.05 | Картометрический метод | 5.0 | - |

2. Сведения о характерных точках границ объекта

| Обозначение характерных точек границ | Координаты, м | | Метод определения координат характерной точки | Средняя квадратическая погрешность положения характерной точки (Mt), м | Описание обозначения точки на местности (при наличии) |
|---|---|---|---|---|---|
| | X | Y | | | |
| 1 | 2 | 3 | 4 | 5 | 6 |
| 1002 | 483999.94 | 1286860.01 | Картометрический метод | 5.0 | - |
| 1003 | 484024.56 | 1286814.79 | Картометрический метод | 5.0 | - |
| 1004 | 484044.02 | 1286749.63 | Картометрический метод | 5.0 | - |
| 1005 | 484041.29 | 1286726.76 | Картометрический метод | 5.0 | - |
| 1006 | 484041.42 | 1286725.50 | Картометрический метод | 5.0 | - |
| 1007 | 484037.84 | 1286648.72 | Картометрический метод | 5.0 | - |
| 1008 | 484022.74 | 1286627.00 | Картометрический метод | 5.0 | - |
| 1009 | 484012.99 | 1286622.51 | Картометрический метод | 5.0 | - |
| 1010 | 484007.82 | 1286609.92 | Картометрический метод | 5.0 | - |
| 1011 | 483989.89 | 1286597.65 | Картометрический метод | 5.0 | - |
| 1012 | 483992.60 | 1286580.58 | Картометрический метод | 5.0 | - |
| 1013 | 484017.80 | 1286558.89 | Картометрический метод | 5.0 | - |
| 1014 | 484003.62 | 1286542.00 | Картометрический метод | 5.0 | - |
| 1015 | 483996.98 | 1286531.94 | Картометрический метод | 5.0 | - |
| 1016 | 483990.74 | 1286522.46 | Картометрический метод | 5.0 | - |
| 1017 | 483988.35 | 1286523.81 | Картометрический метод | 5.0 | - |
| 1018 | 483974.78 | 1286507.65 | Картометрический метод | 5.0 | - |
| 1019 | 483937.67 | 1286545.24 | Картометрический метод | 5.0 | - |
| 1020 | 483932.62 | 1286542.26 | Картометрический метод | 5.0 | - |
| 1021 | 483936.98 | 1286527.54 | Картометрический метод | 5.0 | - |
| 1022 | 483955.48 | 1286501.92 | Картометрический метод | 5.0 | - |
| 1023 | 483955.44 | 1286478.54 | Картометрический метод | 5.0 | - |
| 1024 | 483949.88 | 1286469.78 | Картометрический метод | 5.0 | - |
| 1025 | 483962.61 | 1286451.24 | Картометрический метод | 5.0 | - |
| 1026 | 483969.22 | 1286451.69 | Картометрический метод | 5.0 | - |

2. Сведения о характерных точках границ объекта

| Обозначение характерных точек границ | Координаты, м | | Метод определения координат характерной точки | Средняя квадратическая погрешность положения характерной точки (Mt), м | Описание обозначения точки на местности (при наличии) |
|---|---|---|---|---|---|
| | X | Y | | | |
| 1 | 2 | 3 | 4 | 5 | 6 |
| 1027 | 483986.45 | 1286463.58 | Картометрический метод | 5.0 | - |
| 1028 | 483986.81 | 1286487.69 | Картометрический метод | 5.0 | - |
| 1029 | 484015.48 | 1286491.26 | Картометрический метод | 5.0 | - |
| 924 | 484019.45 | 1286505.33 | Картометрический метод | 5.0 | - |
| 1030 | 482374.25 | 1296607.31 | Картометрический метод | 5.0 | - |
| 1031 | 482367.06 | 1296614.70 | Картометрический метод | 5.0 | - |
| 1032 | 482309.04 | 1296627.46 | Картометрический метод | 5.0 | - |
| 1033 | 482281.30 | 1296615.02 | Картометрический метод | 5.0 | - |
| 1034 | 482274.38 | 1296605.50 | Картометрический метод | 5.0 | - |
| 1035 | 482267.58 | 1296589.82 | Картометрический метод | 5.0 | - |
| 1036 | 482263.40 | 1296566.86 | Картометрический метод | 5.0 | - |
| 1037 | 482241.08 | 1296547.98 | Картометрический метод | 5.0 | - |
| 1038 | 482185.10 | 1296513.42 | Картометрический метод | 5.0 | - |
| 1039 | 482151.32 | 1296492.56 | Картометрический метод | 5.0 | - |
| 1040 | 482140.97 | 1296488.42 | Картометрический метод | 5.0 | - |
| 1041 | 482132.33 | 1296480.42 | Картометрический метод | 5.0 | - |
| 1042 | 482118.12 | 1296473.20 | Картометрический метод | 5.0 | - |
| 1043 | 482102.55 | 1296469.81 | Картометрический метод | 5.0 | - |
| 1044 | 482091.05 | 1296467.11 | Картометрический метод | 5.0 | - |
| 1045 | 482083.82 | 1296467.46 | Картометрический метод | 5.0 | - |
| 1046 | 482071.18 | 1296463.30 | Картометрический метод | 5.0 | - |
| 1047 | 482039.06 | 1296468.70 | Картометрический метод | 5.0 | - |
| 1048 | 482002.68 | 1296483.36 | Картометрический метод | 5.0 | - |
| 1049 | 481954.02 | 1296514.26 | Картометрический метод | 5.0 | - |
| 1050 | 481940.98 | 1296517.36 | Картометрический метод | 5.0 | - |

2. Сведения о характерных точках границ объекта

| Обозначение характерных точек границ | Координаты, м | | Метод определения координат характерной точки | Средняя квадратическая погрешность положения характерной точки (Mt), м | Описание обозначения точки на местности (при наличии) |
|---|---|---|---|---|---|
| | X | Y | | | |
| 1 | 2 | 3 | 4 | 5 | 6 |
| 1051 | 481932.58 | 1296519.03 | Картометрический метод | 5.0 | - |
| 1052 | 481892.06 | 1296522.38 | Картометрический метод | 5.0 | - |
| 1053 | 481850.55 | 1296511.55 | Картометрический метод | 5.0 | - |
| 1054 | 481800.02 | 1296487.41 | Картометрический метод | 5.0 | - |
| 1055 | 481775.71 | 1296478.47 | Картометрический метод | 5.0 | - |
| 1056 | 481784.59 | 1296473.73 | Картометрический метод | 5.0 | - |
| 1057 | 481787.30 | 1296468.72 | Картометрический метод | 5.0 | - |
| 1058 | 481812.78 | 1296464.87 | Картометрический метод | 5.0 | - |
| 1059 | 481833.45 | 1296476.60 | Картометрический метод | 5.0 | - |
| 1060 | 481879.92 | 1296469.39 | Картометрический метод | 5.0 | - |
| 1061 | 481900.91 | 1296465.31 | Картометрический метод | 5.0 | - |
| 1062 | 481904.45 | 1296478.30 | Картометрический метод | 5.0 | - |
| 1063 | 481936.85 | 1296468.84 | Картометрический метод | 5.0 | - |
| 1064 | 481943.53 | 1296466.64 | Картометрический метод | 5.0 | - |
| 1065 | 482053.88 | 1296430.34 | Картометрический метод | 5.0 | - |
| 1066 | 482055.51 | 1296432.92 | Картометрический метод | 5.0 | - |
| 1067 | 482059.84 | 1296435.72 | Картометрический метод | 5.0 | - |
| 1068 | 482107.74 | 1296446.02 | Картометрический метод | 5.0 | - |
| 1069 | 482111.72 | 1296446.15 | Картометрический метод | 5.0 | - |
| 1070 | 482174.02 | 1296426.32 | Картометрический метод | 5.0 | - |
| 1071 | 482179.34 | 1296441.40 | Картометрический метод | 5.0 | - |
| 1072 | 482186.34 | 1296445.71 | Картометрический метод | 5.0 | - |
| 1073 | 482192.57 | 1296449.56 | Картометрический метод | 5.0 | - |
| 1074 | 482225.68 | 1296469.97 | Картометрический метод | 5.0 | - |
| 1075 | 482266.44 | 1296525.36 | Картометрический метод | 5.0 | - |

2. Сведения о характерных точках границ объекта

| Обозначение характерных точек границ | Координаты, м | | Метод определения координат характерной точки | Средняя квадратическая погрешность положения характерной точки (Mt), м | Описание обозначения точки на местности (при наличии) |
|---|---|---|---|---|---|
| | X | Y | | | |
| 1 | 2 | 3 | 4 | 5 | 6 |
| 1076 | 482269.89 | 1296530.06 | Картометрический метод | 5.0 | - |
| 1077 | 482276.78 | 1296531.85 | Картометрический метод | 5.0 | - |
| 1078 | 482311.33 | 1296528.26 | Картометрический метод | 5.0 | - |
| 1030 | 482374.25 | 1296607.31 | Картометрический метод | 5.0 | - |
| 1079 | 481633.14 | 1296445.85 | Картометрический метод | 5.0 | - |
| 1080 | 481632.75 | 1296446.98 | Картометрический метод | 5.0 | - |
| 1081 | 481638.76 | 1296466.18 | Картометрический метод | 5.0 | - |
| 1082 | 481613.93 | 1296464.80 | Картометрический метод | 5.0 | - |
| 1083 | 481583.44 | 1296467.11 | Картометрический метод | 5.0 | - |
| 1084 | 481544.86 | 1296485.16 | Картометрический метод | 5.0 | - |
| 1085 | 481538.32 | 1296492.15 | Картометрический метод | 5.0 | - |
| 1086 | 481530.65 | 1296509.30 | Картометрический метод | 5.0 | - |
| 1087 | 481526.13 | 1296525.99 | Картометрический метод | 5.0 | - |
| 1088 | 481515.53 | 1296539.53 | Картометрический метод | 5.0 | - |
| 1089 | 481501.54 | 1296554.19 | Картометрический метод | 5.0 | - |
| 1090 | 481476.28 | 1296569.31 | Картометрический метод | 5.0 | - |
| 1091 | 481463.42 | 1296578.33 | Картометрический метод | 5.0 | - |
| 1092 | 481451.91 | 1296591.64 | Картометрический метод | 5.0 | - |
| 1093 | 481435.67 | 1296603.82 | Картометрический метод | 5.0 | - |
| 1094 | 481429.65 | 1296605.23 | Картометрический метод | 5.0 | - |
| 1095 | 481412.51 | 1296601.28 | Картометрический метод | 5.0 | - |
| 1096 | 481394.74 | 1296599.69 | Картометрический метод | 5.0 | - |
| 1097 | 481390.01 | 1296601.31 | Картометрический метод | 5.0 | - |
| 1098 | 481385.26 | 1296602.93 | Картометрический метод | 5.0 | - |
| 1099 | 481371.94 | 1296607.48 | Картометрический метод | 5.0 | - |

2. Сведения о характерных точках границ объекта

| Обозначение характерных точек границ | Координаты, м | | Метод определения координат характерной точки | Средняя квадратическая погрешность положения характерной точки (Mt), м | Описание обозначения точки на местности (при наличии) |
|---|---|---|---|---|---|
| | X | Y | | | |
| 1 | 2 | 3 | 4 | 5 | 6 |
| 1100 | 481359.42 | 1296611.76 | Картометрический метод | 5.0 | - |
| 1101 | 481345.13 | 1296610.33 | Картометрический метод | 5.0 | - |
| 1102 | 481334.36 | 1296609.26 | Картометрический метод | 5.0 | - |
| 1103 | 481328.35 | 1296571.98 | Картометрический метод | 5.0 | - |
| 1104 | 481434.79 | 1296561.64 | Картометрический метод | 5.0 | - |
| 1105 | 481450.36 | 1296554.38 | Картометрический метод | 5.0 | - |
| 1106 | 481467.72 | 1296546.27 | Картометрический метод | 5.0 | - |
| 1107 | 481470.05 | 1296543.53 | Картометрический метод | 5.0 | - |
| 1108 | 481472.38 | 1296541.96 | Картометрический метод | 5.0 | - |
| 1109 | 481483.44 | 1296534.47 | Картометрический метод | 5.0 | - |
| 1110 | 481489.79 | 1296528.36 | Картометрический метод | 5.0 | - |
| 1111 | 481505.67 | 1296509.06 | Картометрический метод | 5.0 | - |
| 1112 | 481510.73 | 1296500.47 | Картометрический метод | 5.0 | - |
| 1113 | 481529.15 | 1296464.49 | Картометрический метод | 5.0 | - |
| 1114 | 481530.27 | 1296457.58 | Картометрический метод | 5.0 | - |
| 1115 | 481531.63 | 1296449.17 | Картометрический метод | 5.0 | - |
| 1116 | 481578.09 | 1296449.47 | Картометрический метод | 5.0 | - |
| 1117 | 481578.77 | 1296447.67 | Картометрический метод | 5.0 | - |
| 1118 | 481580.79 | 1296447.28 | Картометрический метод | 5.0 | - |
| 1119 | 481613.93 | 1296444.80 | Картометрический метод | 5.0 | - |
| 1079 | 481633.14 | 1296445.85 | Картометрический метод | 5.0 | - |
| 1120 | 482314.32 | 1307143.17 | Картометрический метод | 5.0 | - |
| 1121 | 482314.73 | 1307142.83 | Картометрический метод | 5.0 | - |
| 1122 | 482316.59 | 1307140.39 | Картометрический метод | 5.0 | - |
| 1123 | 482319.37 | 1307139.12 | Картометрический метод | 5.0 | - |

2. Сведения о характерных точках границ объекта

| Обозначение характерных точек границ | Координаты, м | | Метод определения координат характерной точки | Средняя квадратическая погрешность положения характерной точки (Mt), м | Описание обозначения точки на местности (при наличии) |
|---|---|---|---|---|---|
| | X | Y | | | |
| 1 | 2 | 3 | 4 | 5 | 6 |
| 1124 | 482324.68 | 1307133.54 | Картометрический метод | 5.0 | - |
| 1125 | 482347.80 | 1307110.98 | Картометрический метод | 5.0 | - |
| 1126 | 482352.14 | 1307104.55 | Картометрический метод | 5.0 | - |
| 1127 | 482359.10 | 1307090.52 | Картометрический метод | 5.0 | - |
| 1128 | 482359.11 | 1307090.52 | Картометрический метод | 5.0 | - |
| 1129 | 482379.34 | 1307102.08 | Картометрический метод | 5.0 | - |
| 1130 | 482381.38 | 1307103.23 | Картометрический метод | 5.0 | - |
| 1131 | 482372.49 | 1307107.89 | Картометрический метод | 5.0 | - |
| 1132 | 482368.75 | 1307111.30 | Картометрический метод | 5.0 | - |
| 1133 | 482364.60 | 1307115.96 | Картометрический метод | 5.0 | - |
| 1134 | 482370.18 | 1307120.43 | Картометрический метод | 5.0 | - |
| 1135 | 482373.68 | 1307122.83 | Картометрический метод | 5.0 | - |
| 1136 | 482365.21 | 1307132.14 | Картометрический метод | 5.0 | - |
| 1137 | 482328.74 | 1307159.72 | Картометрический метод | 5.0 | - |
| 1138 | 482320.50 | 1307150.23 | Картометрический метод | 5.0 | - |
| 1120 | 482314.32 | 1307143.17 | Картометрический метод | 5.0 | - |
| 1139 | 483949.44 | 1286229.15 | Картометрический метод | 5.0 | - |
| 1140 | 483867.55 | 1286280.62 | Картометрический метод | 5.0 | - |
| 1141 | 483871.68 | 1286291.69 | Картометрический метод | 5.0 | - |
| 1142 | 483835.12 | 1286324.93 | Картометрический метод | 5.0 | - |
| 1143 | 483829.28 | 1286324.14 | Картометрический метод | 5.0 | - |
| 1144 | 483809.98 | 1286333.33 | Картометрический метод | 5.0 | - |
| 1145 | 483785.97 | 1286339.40 | Картометрический метод | 5.0 | - |
| 1146 | 483730.41 | 1286387.14 | Картометрический метод | 5.0 | - |
| 1147 | 483727.22 | 1286383.30 | Картометрический метод | 5.0 | - |

2. Сведения о характерных точках границ объекта

| Обозначение характерных точек границ | Координаты, м | | Метод определения координат характерной точки | Средняя квадратическая погрешность положения характерной точки (Mt), м | Описание обозначения точки на местности (при наличии) |
|---|---|---|---|---|---|
| | X | Y | | | |
| 1 | 2 | 3 | 4 | 5 | 6 |
| 1148 | 483726.25 | 1286369.60 | Картометрический метод | 5.0 | - |
| 1149 | 483777.09 | 1286329.38 | Картометрический метод | 5.0 | - |
| 1150 | 483778.40 | 1286332.90 | Картометрический метод | 5.0 | - |
| 1151 | 483783.30 | 1286333.74 | Картометрический метод | 5.0 | - |
| 1152 | 483806.43 | 1286308.20 | Картометрический метод | 5.0 | - |
| 1153 | 483848.31 | 1286274.72 | Картометрический метод | 5.0 | - |
| 1154 | 483903.98 | 1286235.78 | Картометрический метод | 5.0 | - |
| 1155 | 483959.24 | 1286202.50 | Картометрический метод | 5.0 | - |
| 1156 | 483968.00 | 1286198.10 | Картометрический метод | 5.0 | - |
| 1157 | 483969.90 | 1286195.27 | Картометрический метод | 5.0 | - |
| 1158 | 483980.21 | 1286191.03 | Картометрический метод | 5.0 | - |
| 1159 | 483985.49 | 1286185.94 | Картометрический метод | 5.0 | - |
| 1160 | 483992.56 | 1286182.76 | Картометрический метод | 5.0 | - |
| 1161 | 484004.09 | 1286175.22 | Картометрический метод | 5.0 | - |
| 1162 | 484019.05 | 1286199.59 | Картометрический метод | 5.0 | - |
| 1163 | 484030.25 | 1286217.98 | Картометрический метод | 5.0 | - |
| 1164 | 484016.37 | 1286226.74 | Картометрический метод | 5.0 | - |
| 1165 | 484043.18 | 1286272.30 | Картометрический метод | 5.0 | - |
| 1166 | 484047.21 | 1286279.16 | Картометрический метод | 5.0 | - |
| 1167 | 484040.27 | 1286311.36 | Картометрический метод | 5.0 | - |
| 1168 | 484032.04 | 1286311.08 | Картометрический метод | 5.0 | - |
| 1169 | 484025.13 | 1286311.58 | Картометрический метод | 5.0 | - |
| 1170 | 484020.91 | 1286312.23 | Картометрический метод | 5.0 | - |
| 1171 | 484018.11 | 1286312.66 | Картометрический метод | 5.0 | - |
| 1172 | 484000.17 | 1286316.36 | Картометрический метод | 5.0 | - |

2. Сведения о характерных точках границ объекта

| Обозначение характерных точек границ | Координаты, м | | Метод определения координат характерной точки | Средняя квадратическая погрешность положения характерной точки (Mt), м | Описание обозначения точки на местности (при наличии) |
|---|---|---|---|---|---|
| | X | Y | | | |
| 1 | 2 | 3 | 4 | 5 | 6 |
| 1173 | 484009.88 | 1286278.77 | Картометрический метод | 5.0 | - |
| 1174 | 484026.94 | 1286254.78 | Картометрический метод | 5.0 | - |
| 1175 | 483997.67 | 1286198.84 | Картометрический метод | 5.0 | - |
| 1139 | 483949.44 | 1286229.15 | Картометрический метод | 5.0 | - |
| 1176 | 484012.19 | 1286428.13 | Картометрический метод | 5.0 | - |
| 1177 | 483986.60 | 1286403.46 | Картометрический метод | 5.0 | - |
| 1178 | 483989.58 | 1286400.23 | Картометрический метод | 5.0 | - |
| 1179 | 484004.67 | 1286383.86 | Картометрический метод | 5.0 | - |
| 1180 | 484007.21 | 1286378.27 | Картометрический метод | 5.0 | - |
| 1181 | 484011.50 | 1286373.61 | Картометрический метод | 5.0 | - |
| 1182 | 483994.26 | 1286356.25 | Картометрический метод | 5.0 | - |
| 1183 | 484007.95 | 1286342.76 | Картометрический метод | 5.0 | - |
| 1184 | 484045.63 | 1286382.54 | Картометрический метод | 5.0 | - |
| 1185 | 484037.85 | 1286390.09 | Картометрический метод | 5.0 | - |
| 1186 | 484023.90 | 1286412.09 | Картометрический метод | 5.0 | - |
| 1187 | 484014.00 | 1286424.47 | Картометрический метод | 5.0 | - |
| 1176 | 484012.19 | 1286428.13 | Картометрический метод | 5.0 | - |
| 1188 | 483921.61 | 1286356.33 | Картометрический метод | 5.0 | - |
| 1189 | 483900.35 | 1286375.17 | Картометрический метод | 5.0 | - |
| 1190 | 483896.53 | 1286367.80 | Картометрический метод | 5.0 | - |
| 1188 | 483921.61 | 1286356.33 | Картометрический метод | 5.0 | - |
| 1191 | 483935.30 | 1286340.78 | Картометрический метод | 5.0 | - |
| 1192 | 483925.96 | 1286351.07 | Картометрический метод | 5.0 | - |
| 1193 | 483921.61 | 1286356.33 | Картометрический метод | 5.0 | - |
| 1194 | 483911.32 | 1286352.24 | Картометрический метод | 5.0 | - |

2. Сведения о характерных точках границ объекта

| Обозначение характерных точек границ | Координаты, м | | Метод определения координат характерной точки | Средняя квадратическая погрешность положения характерной точки (Mt), м | Описание обозначения точки на местности (при наличии) |
|---|---|---|---|---|---|
| | X | Y | | | |
| 1 | 2 | 3 | 4 | 5 | 6 |
| 1191 | 483935.30 | 1286340.78 | Картометрический метод | 5.0 | - |
| 1195 | 491180.79 | 1289900.63 | Картометрический метод | 5.0 | - |
| 1196 | 491171.96 | 1289896.67 | Картометрический метод | 5.0 | - |
| 1197 | 491191.10 | 1289829.89 | Картометрический метод | 5.0 | - |
| 1198 | 491192.82 | 1289809.88 | Картометрический метод | 5.0 | - |
| 1199 | 491219.62 | 1289760.82 | Картометрический метод | 5.0 | - |
| 1200 | 491287.22 | 1289673.03 | Картометрический метод | 5.0 | - |
| 1201 | 491355.67 | 1289602.00 | Картометрический метод | 5.0 | - |
| 1202 | 491387.68 | 1289584.95 | Картометрический метод | 5.0 | - |
| 1203 | 491398.19 | 1289579.03 | Картометрический метод | 5.0 | - |
| 1204 | 491479.10 | 1289522.64 | Картометрический метод | 5.0 | - |
| 1205 | 491485.32 | 1289531.61 | Картометрический метод | 5.0 | - |
| 1206 | 491488.23 | 1289535.80 | Картометрический метод | 5.0 | - |
| 1207 | 491488.24 | 1289535.81 | Картометрический метод | 5.0 | - |
| 1208 | 491522.14 | 1289512.25 | Картометрический метод | 5.0 | - |
| 1209 | 491561.05 | 1289488.28 | Картометрический метод | 5.0 | - |
| 1210 | 491587.15 | 1289472.72 | Картометрический метод | 5.0 | - |
| 1211 | 491619.79 | 1289453.26 | Картометрический метод | 5.0 | - |
| 1212 | 491624.18 | 1289443.75 | Картометрический метод | 5.0 | - |
| 1213 | 491632.05 | 1289426.73 | Картометрический метод | 5.0 | - |
| 1214 | 491657.86 | 1289408.28 | Картометрический метод | 5.0 | - |
| 1215 | 491657.99 | 1289408.39 | Картометрический метод | 5.0 | - |
| 1216 | 491704.69 | 1289364.49 | Картометрический метод | 5.0 | - |
| 1217 | 491710.59 | 1289355.39 | Картометрический метод | 5.0 | - |
| 1218 | 491722.68 | 1289298.22 | Картометрический метод | 5.0 | - |

2. Сведения о характерных точках границ объекта

| Обозначение характерных точек границ | Координаты, м | | Метод определения координат характерной точки | Средняя квадратическая погрешность положения характерной точки (Mt), м | Описание обозначения точки на местности (при наличии) |
|---|---|---|---|---|---|
| | X | Y | | | |
| 1 | 2 | 3 | 4 | 5 | 6 |
| 1219 | 491738.12 | 1289250.37 | Картометрический метод | 5.0 | - |
| 1220 | 491763.26 | 1289207.58 | Картометрический метод | 5.0 | - |
| 1221 | 491781.16 | 1289216.76 | Картометрический метод | 5.0 | - |
| 1222 | 491786.86 | 1289205.62 | Картометрический метод | 5.0 | - |
| 1223 | 491799.69 | 1289182.96 | Картометрический метод | 5.0 | - |
| 1224 | 491802.77 | 1289177.79 | Картометрический метод | 5.0 | - |
| 1225 | 491808.47 | 1289169.69 | Картометрический метод | 5.0 | - |
| 1226 | 491833.91 | 1289141.07 | Картометрический метод | 5.0 | - |
| 1227 | 491853.20 | 1289125.01 | Картометрический метод | 5.0 | - |
| 1228 | 491859.64 | 1289120.99 | Картометрический метод | 5.0 | - |
| 1229 | 491888.47 | 1289102.98 | Картометрический метод | 5.0 | - |
| 1230 | 491946.33 | 1289072.86 | Картометрический метод | 5.0 | - |
| 1231 | 491997.81 | 1289050.75 | Картометрический метод | 5.0 | - |
| 1232 | 492030.14 | 1289053.87 | Картометрический метод | 5.0 | - |
| 1233 | 492054.00 | 1289051.60 | Картометрический метод | 5.0 | - |
| 1234 | 492067.83 | 1289045.32 | Картометрический метод | 5.0 | - |
| 1235 | 492073.36 | 1289042.81 | Картометрический метод | 5.0 | - |
| 1236 | 492085.12 | 1289017.20 | Картометрический метод | 5.0 | - |
| 1237 | 492088.30 | 1289010.28 | Картометрический метод | 5.0 | - |
| 1238 | 492094.54 | 1289000.17 | Картометрический метод | 5.0 | - |
| 1239 | 492109.39 | 1288984.56 | Картометрический метод | 5.0 | - |
| 1240 | 492117.04 | 1288976.52 | Картометрический метод | 5.0 | - |
| 1241 | 492123.66 | 1288976.22 | Картометрический метод | 5.0 | - |
| 1242 | 492124.17 | 1288975.46 | Картометрический метод | 5.0 | - |
| 1243 | 492153.03 | 1288946.91 | Картометрический метод | 5.0 | - |

2. Сведения о характерных точках границ объекта

| Обозначение характерных точек границ | Координаты, м | | Метод определения координат характерной точки | Средняя квадратическая погрешность положения характерной точки (Mt), м | Описание обозначения точки на местности (при наличии) |
|---|---|---|---|---|---|
| | X | Y | | | |
| 1 | 2 | 3 | 4 | 5 | 6 |
| 1244 | 492158.47 | 1288954.26 | Картометрический метод | 5.0 | - |
| 1245 | 492178.57 | 1288939.50 | Картометрический метод | 5.0 | - |
| 1246 | 492186.64 | 1288933.57 | Картометрический метод | 5.0 | - |
| 1247 | 492165.76 | 1288905.15 | Картометрический метод | 5.0 | - |
| 1248 | 492197.43 | 1288881.93 | Картометрический метод | 5.0 | - |
| 1249 | 492203.01 | 1288889.54 | Картометрический метод | 5.0 | - |
| 1250 | 492226.07 | 1288845.48 | Картометрический метод | 5.0 | - |
| 1251 | 492286.19 | 1288801.53 | Картометрический метод | 5.0 | - |
| 1252 | 492325.43 | 1288777.54 | Картометрический метод | 5.0 | - |
| 1253 | 492358.86 | 1288757.10 | Картометрический метод | 5.0 | - |
| 1254 | 492373.25 | 1288749.24 | Картометрический метод | 5.0 | - |
| 1255 | 492377.90 | 1288757.48 | Картометрический метод | 5.0 | - |
| 1256 | 492396.13 | 1288747.05 | Картометрический метод | 5.0 | - |
| 1257 | 492399.11 | 1288750.39 | Картометрический метод | 5.0 | - |
| 1258 | 492392.97 | 1288753.93 | Картометрический метод | 5.0 | - |
| 1259 | 492390.34 | 1288755.44 | Картометрический метод | 5.0 | - |
| 1260 | 492293.45 | 1288811.26 | Картометрический метод | 5.0 | - |
| 1261 | 492287.09 | 1288814.93 | Картометрический метод | 5.0 | - |
| 1262 | 492282.20 | 1288817.74 | Картометрический метод | 5.0 | - |
| 1263 | 492268.55 | 1288831.34 | Картометрический метод | 5.0 | - |
| 1264 | 492257.41 | 1288842.44 | Картометрический метод | 5.0 | - |
| 1265 | 492232.61 | 1288867.13 | Картометрический метод | 5.0 | - |
| 1266 | 492198.15 | 1288932.44 | Картометрический метод | 5.0 | - |
| 1267 | 492142.47 | 1289000.30 | Картометрический метод | 5.0 | - |
| 1268 | 492140.34 | 1289002.89 | Картометрический метод | 5.0 | - |

2. Сведения о характерных точках границ объекта

| Обозначение характерных точек границ | Координаты, м | | Метод определения координат характерной точки | Средняя квадратическая погрешность положения характерной точки (Mt), м | Описание обозначения точки на местности (при наличии) |
|---|---|---|---|---|---|
| | X | Y | | | |
| 1 | 2 | 3 | 4 | 5 | 6 |
| 1269 | 492136.49 | 1289002.62 | Картометрический метод | 5.0 | - |
| 1270 | 492129.65 | 1289002.15 | Картометрический метод | 5.0 | - |
| 1271 | 492123.18 | 1289004.58 | Картометрический метод | 5.0 | - |
| 1272 | 492116.18 | 1289013.52 | Картометрический метод | 5.0 | - |
| 1273 | 492111.58 | 1289025.08 | Картометрический метод | 5.0 | - |
| 1274 | 492108.65 | 1289038.74 | Картометрический метод | 5.0 | - |
| 1275 | 492105.46 | 1289041.32 | Картометрический метод | 5.0 | - |
| 1276 | 492096.51 | 1289052.97 | Картометрический метод | 5.0 | - |
| 1277 | 492096.50 | 1289052.99 | Картометрический метод | 5.0 | - |
| 1278 | 492084.82 | 1289068.19 | Картометрический метод | 5.0 | - |
| 1279 | 492076.36 | 1289079.20 | Картометрический метод | 5.0 | - |
| 1280 | 491997.22 | 1289088.02 | Картометрический метод | 5.0 | - |
| 1281 | 491971.54 | 1289094.59 | Картометрический метод | 5.0 | - |
| 1282 | 491963.94 | 1289096.54 | Картометрический метод | 5.0 | - |
| 1283 | 491855.74 | 1289147.34 | Картометрический метод | 5.0 | - |
| 1284 | 491822.46 | 1289168.44 | Картометрический метод | 5.0 | - |
| 1285 | 491811.88 | 1289205.07 | Картометрический метод | 5.0 | - |
| 1286 | 491801.92 | 1289239.52 | Картометрический метод | 5.0 | - |
| 1287 | 491772.98 | 1289293.94 | Картометрический метод | 5.0 | - |
| 1288 | 491752.30 | 1289344.12 | Картометрический метод | 5.0 | - |
| 1289 | 491749.77 | 1289347.28 | Картометрический метод | 5.0 | - |
| 1290 | 491698.34 | 1289411.52 | Картометрический метод | 5.0 | - |
| 1291 | 491681.80 | 1289432.18 | Картометрический метод | 5.0 | - |
| 1292 | 491673.50 | 1289448.94 | Картометрический метод | 5.0 | - |
| 1293 | 491618.57 | 1289471.24 | Картометрический метод | 5.0 | - |

2. Сведения о характерных точках границ объекта

| Обозначение характерных точек границ | Координаты, м | | Метод определения координат характерной точки | Средняя квадратическая погрешность положения характерной точки (Mt), м | Описание обозначения точки на местности (при наличии) |
|---|---|---|---|---|---|
| | X | Y | | | |
| 1 | 2 | 3 | 4 | 5 | 6 |
| 1294 | 491565.32 | 1289492.86 | Картометрический метод | 5.0 | - |
| 1295 | 491421.38 | 1289602.48 | Картометрический метод | 5.0 | - |
| 1296 | 491418.86 | 1289604.90 | Картометрический метод | 5.0 | - |
| 1297 | 491399.85 | 1289620.00 | Картометрический метод | 5.0 | - |
| 1298 | 491400.64 | 1289622.45 | Картометрический метод | 5.0 | - |
| 1299 | 491374.42 | 1289647.70 | Картометрический метод | 5.0 | - |
| 1300 | 491313.58 | 1289706.32 | Картометрический метод | 5.0 | - |
| 1301 | 491266.06 | 1289773.68 | Картометрический метод | 5.0 | - |
| 1302 | 491263.34 | 1289772.74 | Картометрический метод | 5.0 | - |
| 1303 | 491258.94 | 1289775.15 | Картометрический метод | 5.0 | - |
| 1304 | 491256.17 | 1289779.63 | Картометрический метод | 5.0 | - |
| 1305 | 491255.45 | 1289780.80 | Картометрический метод | 5.0 | - |
| 1306 | 491256.70 | 1289784.63 | Картометрический метод | 5.0 | - |
| 1307 | 491256.91 | 1289786.65 | Картометрический метод | 5.0 | - |
| 1308 | 491254.28 | 1289790.38 | Картометрический метод | 5.0 | - |
| 1309 | 491248.63 | 1289802.83 | Картометрический метод | 5.0 | - |
| 1310 | 491224.76 | 1289855.44 | Картометрический метод | 5.0 | - |
| 1311 | 491202.73 | 1289874.63 | Картометрический метод | 5.0 | - |
| 1312 | 491202.72 | 1289874.63 | Картометрический метод | 5.0 | - |
| 1313 | 491185.75 | 1289894.75 | Картометрический метод | 5.0 | - |
| 1195 | 491180.79 | 1289900.63 | Картометрический метод | 5.0 | - |
| 1314 | 492483.53 | 1292303.11 | Картометрический метод | 5.0 | - |
| 1315 | 492480.66 | 1292302.06 | Картометрический метод | 5.0 | - |
| 1316 | 492461.80 | 1292295.38 | Картометрический метод | 5.0 | - |
| 1317 | 492454.16 | 1292292.54 | Картометрический метод | 5.0 | - |

2. Сведения о характерных точках границ объекта

| Обозначение характерных точек границ | Координаты, м | | Метод определения координат характерной точки | Средняя квадратическая погрешность положения характерной точки (Mt), м | Описание обозначения точки на местности (при наличии) |
|---|---|---|---|---|---|
| | X | Y | | | |
| 1 | 2 | 3 | 4 | 5 | 6 |
| 1318 | 492441.90 | 1292288.36 | Картометрический метод | 5.0 | - |
| 1319 | 492429.06 | 1292284.17 | Картометрический метод | 5.0 | - |
| 1320 | 492414.10 | 1292279.97 | Картометрический метод | 5.0 | - |
| 1321 | 492400.76 | 1292276.64 | Картометрический метод | 5.0 | - |
| 1322 | 492372.76 | 1292268.60 | Картометрический метод | 5.0 | - |
| 1323 | 492325.88 | 1292254.68 | Картометрический метод | 5.0 | - |
| 1324 | 492298.02 | 1292244.80 | Картометрический метод | 5.0 | - |
| 1325 | 492275.98 | 1292236.03 | Картометрический метод | 5.0 | - |
| 1326 | 492253.38 | 1292228.42 | Картометрический метод | 5.0 | - |
| 1327 | 492237.06 | 1292223.94 | Картометрический метод | 5.0 | - |
| 1328 | 492220.72 | 1292219.99 | Картометрический метод | 5.0 | - |
| 1329 | 492208.68 | 1292217.80 | Картометрический метод | 5.0 | - |
| 1330 | 492198.88 | 1292217.00 | Картометрический метод | 5.0 | - |
| 1331 | 492183.35 | 1292215.14 | Картометрический метод | 5.0 | - |
| 1332 | 492161.00 | 1292215.67 | Картометрический метод | 5.0 | - |
| 1333 | 492162.62 | 1292199.24 | Картометрический метод | 5.0 | - |
| 1334 | 492132.52 | 1292185.55 | Картометрический метод | 5.0 | - |
| 1335 | 492131.86 | 1292186.96 | Картометрический метод | 5.0 | - |
| 1336 | 492107.67 | 1292178.39 | Картометрический метод | 5.0 | - |
| 1337 | 492080.35 | 1292164.86 | Картометрический метод | 5.0 | - |
| 1338 | 492073.96 | 1292171.90 | Картометрический метод | 5.0 | - |
| 1339 | 492045.87 | 1292143.51 | Картометрический метод | 5.0 | - |
| 1340 | 492050.09 | 1292139.23 | Картометрический метод | 5.0 | - |
| 1341 | 492027.71 | 1292112.33 | Картометрический метод | 5.0 | - |
| 1342 | 492003.13 | 1292089.42 | Картометрический метод | 5.0 | - |

2. Сведения о характерных точках границ объекта

| Обозначение характерных точек границ | Координаты, м | | Метод определения координат характерной точки | Средняя квадратическая погрешность положения характерной точки (Mt), м | Описание обозначения точки на местности (при наличии) |
|---|---|---|---|---|---|
| | X | Y | | | |
| 1 | 2 | 3 | 4 | 5 | 6 |
| 1343 | 491999.73 | 1292093.02 | Картометрический метод | 5.0 | - |
| 1344 | 491981.74 | 1292076.04 | Картометрический метод | 5.0 | - |
| 1345 | 491998.19 | 1292063.05 | Картометрический метод | 5.0 | - |
| 1346 | 491980.75 | 1292040.97 | Картометрический метод | 5.0 | - |
| 1347 | 491970.51 | 1292049.07 | Картометрический метод | 5.0 | - |
| 1348 | 491959.79 | 1292050.69 | Картометрический метод | 5.0 | - |
| 1349 | 491934.91 | 1292044.11 | Картометрический метод | 5.0 | - |
| 1350 | 491926.39 | 1292051.49 | Картометрический метод | 5.0 | - |
| 1351 | 491924.04 | 1292052.67 | Картометрический метод | 5.0 | - |
| 1352 | 491916.75 | 1292040.91 | Картометрический метод | 5.0 | - |
| 1353 | 491944.28 | 1292021.98 | Картометрический метод | 5.0 | - |
| 1354 | 491943.56 | 1292021.12 | Картометрический метод | 5.0 | - |
| 1355 | 491946.07 | 1292002.62 | Картометрический метод | 5.0 | - |
| 1356 | 491941.46 | 1291992.71 | Картометрический метод | 5.0 | - |
| 1357 | 491942.63 | 1291991.79 | Картометрический метод | 5.0 | - |
| 1358 | 491912.23 | 1291968.73 | Картометрический метод | 5.0 | - |
| 1359 | 491905.62 | 1291975.41 | Картометрический метод | 5.0 | - |
| 1360 | 491895.86 | 1291963.66 | Картометрический метод | 5.0 | - |
| 1361 | 491892.25 | 1291966.56 | Картометрический метод | 5.0 | - |
| 1362 | 491889.66 | 1291963.75 | Картометрический метод | 5.0 | - |
| 1363 | 491869.29 | 1291980.80 | Картометрический метод | 5.0 | - |
| 1364 | 491859.58 | 1291969.44 | Картометрический метод | 5.0 | - |
| 1365 | 491832.60 | 1291945.50 | Картометрический метод | 5.0 | - |
| 1366 | 491806.53 | 1291925.69 | Картометрический метод | 5.0 | - |
| 1367 | 491787.93 | 1291911.67 | Картометрический метод | 5.0 | - |

2. Сведения о характерных точках границ объекта

| Обозначение характерных точек границ | Координаты, м | | Метод определения координат характерной точки | Средняя квадратическая погрешность положения характерной точки (Mt), м | Описание обозначения точки на местности (при наличии) |
|---|---|---|---|---|---|
| | X | Y | | | |
| 1 | 2 | 3 | 4 | 5 | 6 |
| 1368 | 491774.86 | 1291900.86 | Картометрический метод | 5.0 | - |
| 1369 | 491766.22 | 1291893.22 | Картометрический метод | 5.0 | - |
| 1370 | 491722.38 | 1291848.73 | Картометрический метод | 5.0 | - |
| 1371 | 491675.07 | 1291800.91 | Картометрический метод | 5.0 | - |
| 1372 | 491656.56 | 1291782.40 | Картометрический метод | 5.0 | - |
| 1373 | 491639.27 | 1291762.06 | Картометрический метод | 5.0 | - |
| 1374 | 491628.91 | 1291750.43 | Картометрический метод | 5.0 | - |
| 1375 | 491619.32 | 1291737.82 | Картометрический метод | 5.0 | - |
| 1376 | 491595.59 | 1291705.49 | Картометрический метод | 5.0 | - |
| 1377 | 491598.72 | 1291703.07 | Картометрический метод | 5.0 | - |
| 1378 | 491621.03 | 1291688.47 | Картометрический метод | 5.0 | - |
| 1379 | 491595.62 | 1291651.33 | Картометрический метод | 5.0 | - |
| 1380 | 491608.07 | 1291643.53 | Картометрический метод | 5.0 | - |
| 1381 | 491624.07 | 1291633.06 | Картометрический метод | 5.0 | - |
| 1382 | 491633.01 | 1291661.27 | Картометрический метод | 5.0 | - |
| 1383 | 491638.92 | 1291667.06 | Картометрический метод | 5.0 | - |
| 1384 | 491648.16 | 1291676.12 | Картометрический метод | 5.0 | - |
| 1385 | 491648.29 | 1291691.13 | Картометрический метод | 5.0 | - |
| 1386 | 491663.36 | 1291701.02 | Картометрический метод | 5.0 | - |
| 1387 | 491663.49 | 1291716.02 | Картометрический метод | 5.0 | - |
| 1388 | 491697.19 | 1291763.33 | Картометрический метод | 5.0 | - |
| 1389 | 491698.90 | 1291765.72 | Картометрический метод | 5.0 | - |
| 1390 | 491765.31 | 1291827.18 | Картометрический метод | 5.0 | - |
| 1391 | 491771.12 | 1291832.55 | Картометрический метод | 5.0 | - |
| 1392 | 491799.90 | 1291867.88 | Картометрический метод | 5.0 | - |

2. Сведения о характерных точках границ объекта

| Обозначение характерных точек границ | Координаты, м | | Метод определения координат характерной точки | Средняя квадратическая погрешность положения характерной точки (Mt), м | Описание обозначения точки на местности (при наличии) |
|---|---|---|---|---|---|
| | X | Y | | | |
| 1 | 2 | 3 | 4 | 5 | 6 |
| 1393 | 491812.23 | 1291876.37 | Картометрический метод | 5.0 | - |
| 1394 | 491850.21 | 1291919.45 | Картометрический метод | 5.0 | - |
| 1395 | 491853.00 | 1291920.94 | Картометрический метод | 5.0 | - |
| 1396 | 491905.46 | 1291948.96 | Картометрический метод | 5.0 | - |
| 1397 | 491917.48 | 1291948.88 | Картометрический метод | 5.0 | - |
| 1398 | 491938.04 | 1291963.04 | Картометрический метод | 5.0 | - |
| 1399 | 491971.38 | 1291966.96 | Картометрический метод | 5.0 | - |
| 1400 | 492040.92 | 1291989.67 | Картометрический метод | 5.0 | - |
| 1401 | 492043.41 | 1292001.89 | Картометрический метод | 5.0 | - |
| 1402 | 492050.92 | 1292013.03 | Картометрический метод | 5.0 | - |
| 1403 | 492059.25 | 1292018.25 | Картометрический метод | 5.0 | - |
| 1404 | 492067.54 | 1292019.93 | Картометрический метод | 5.0 | - |
| 1405 | 492074.03 | 1292018.67 | Картометрический метод | 5.0 | - |
| 1406 | 492077.10 | 1292016.38 | Картометрический метод | 5.0 | - |
| 1407 | 492086.15 | 1292027.48 | Картометрический метод | 5.0 | - |
| 1408 | 492111.56 | 1292077.27 | Картометрический метод | 5.0 | - |
| 1409 | 492123.26 | 1292093.70 | Картометрический метод | 5.0 | - |
| 1410 | 492126.68 | 1292133.00 | Картометрический метод | 5.0 | - |
| 1411 | 492137.91 | 1292145.98 | Картометрический метод | 5.0 | - |
| 1412 | 492151.84 | 1292162.10 | Картометрический метод | 5.0 | - |
| 1413 | 492163.79 | 1292166.22 | Картометрический метод | 5.0 | - |
| 1414 | 492222.88 | 1292186.60 | Картометрический метод | 5.0 | - |
| 1415 | 492274.45 | 1292199.14 | Картометрический метод | 5.0 | - |
| 1416 | 492275.72 | 1292200.29 | Картометрический метод | 5.0 | - |
| 1417 | 492293.61 | 1292210.57 | Картометрический метод | 5.0 | - |

2. Сведения о характерных точках границ объекта

| Обозначение характерных точек границ | Координаты, м | | Метод определения координат характерной точки | Средняя квадратическая погрешность положения характерной точки (Mt), м | Описание обозначения точки на местности (при наличии) |
|---|---|---|---|---|---|
| | X | Y | | | |
| 1 | 2 | 3 | 4 | 5 | 6 |
| 1418 | 492322.99 | 1292224.28 | Картометрический метод | 5.0 | - |
| 1419 | 492326.12 | 1292225.74 | Картометрический метод | 5.0 | - |
| 1420 | 492358.66 | 1292238.90 | Картометрический метод | 5.0 | - |
| 1421 | 492373.47 | 1292244.08 | Картометрический метод | 5.0 | - |
| 1422 | 492383.59 | 1292247.61 | Картометрический метод | 5.0 | - |
| 1423 | 492403.55 | 1292252.90 | Картометрический метод | 5.0 | - |
| 1424 | 492426.86 | 1292258.25 | Картометрический метод | 5.0 | - |
| 1425 | 492447.84 | 1292262.56 | Картометрический метод | 5.0 | - |
| 1426 | 492477.50 | 1292266.66 | Картометрический метод | 5.0 | - |
| 1427 | 492490.87 | 1292268.22 | Картометрический метод | 5.0 | - |
| 1428 | 492497.50 | 1292270.20 | Картометрический метод | 5.0 | - |
| 1429 | 492511.81 | 1292274.47 | Картометрический метод | 5.0 | - |
| 1430 | 492509.59 | 1292301.97 | Картометрический метод | 5.0 | - |
| 1314 | 492483.53 | 1292303.11 | Картометрический метод | 5.0 | - |
| 1431 | 492760.37 | 1292311.49 | Картометрический метод | 5.0 | - |
| 1432 | 492744.43 | 1292309.98 | Картометрический метод | 5.0 | - |
| 1433 | 492722.52 | 1292305.18 | Картометрический метод | 5.0 | - |
| 1434 | 492700.45 | 1292300.41 | Картометрический метод | 5.0 | - |
| 1435 | 492697.82 | 1292299.66 | Картометрический метод | 5.0 | - |
| 1436 | 492695.59 | 1292298.69 | Картометрический метод | 5.0 | - |
| 1437 | 492689.99 | 1292295.83 | Картометрический метод | 5.0 | - |
| 1438 | 492676.12 | 1292296.07 | Картометрический метод | 5.0 | - |
| 1439 | 492650.64 | 1292296.44 | Картометрический метод | 5.0 | - |
| 1440 | 492545.45 | 1292300.67 | Картометрический метод | 5.0 | - |
| 1441 | 492547.05 | 1292281.56 | Картометрический метод | 5.0 | - |

2. Сведения о характерных точках границ объекта

| Обозначение характерных точек границ | Координаты, м | | Метод определения координат характерной точки | Средняя квадратическая погрешность положения характерной точки (Mt), м | Описание обозначения точки на местности (при наличии) |
|---|---|---|---|---|---|
| | X | Y | | | |
| 1 | 2 | 3 | 4 | 5 | 6 |
| 1442 | 492547.35 | 1292277.96 | Картометрический метод | 5.0 | - |
| 1443 | 492650.66 | 1292276.44 | Картометрический метод | 5.0 | - |
| 1444 | 492658.25 | 1292276.33 | Картометрический метод | 5.0 | - |
| 1445 | 492675.80 | 1292276.07 | Картометрический метод | 5.0 | - |
| 1446 | 492694.62 | 1292275.75 | Картометрический метод | 5.0 | - |
| 1447 | 492704.66 | 1292280.86 | Картометрический метод | 5.0 | - |
| 1448 | 492722.87 | 1292284.78 | Картометрический метод | 5.0 | - |
| 1449 | 492755.58 | 1292291.94 | Картометрический метод | 5.0 | - |
| 1450 | 492780.64 | 1292288.69 | Картометрический метод | 5.0 | - |
| 1451 | 492788.42 | 1292284.32 | Картометрический метод | 5.0 | - |
| 1452 | 492826.17 | 1292280.08 | Картометрический метод | 5.0 | - |
| 1453 | 492826.83 | 1292300.13 | Картометрический метод | 5.0 | - |
| 1454 | 492794.68 | 1292303.74 | Картометрический метод | 5.0 | - |
| 1455 | 492790.44 | 1292306.13 | Картометрический метод | 5.0 | - |
| 1456 | 492787.30 | 1292307.55 | Картометрический метод | 5.0 | - |
| 1457 | 492783.21 | 1292308.52 | Картометрический метод | 5.0 | - |
| 1458 | 492776.80 | 1292309.36 | Картометрический метод | 5.0 | - |
| 1431 | 492760.37 | 1292311.49 | Картометрический метод | 5.0 | - |
| 1459 | 482946.85 | 1288468.08 | Картометрический метод | 5.0 | - |
| 1460 | 482949.96 | 1288446.60 | Картометрический метод | 5.0 | - |
| 1461 | 482953.36 | 1288415.44 | Картометрический метод | 5.0 | - |
| 1462 | 482954.14 | 1288405.83 | Картометрический метод | 5.0 | - |
| 1463 | 482955.55 | 1288381.75 | Картометрический метод | 5.0 | - |
| 1464 | 482956.15 | 1288360.06 | Картометрический метод | 5.0 | - |
| 1465 | 482956.20 | 1288355.24 | Картометрический метод | 5.0 | - |

2. Сведения о характерных точках границ объекта

| Обозначение характерных точек границ | Координаты, м | | Метод определения координат характерной точки | Средняя квадратическая погрешность положения характерной точки (Mt), м | Описание обозначения точки на местности (при наличии) |
|---|---|---|---|---|---|
| | X | Y | | | |
| 1 | 2 | 3 | 4 | 5 | 6 |
| 1466 | 482961.70 | 1288354.92 | Картометрический метод | 5.0 | - |
| 1467 | 482978.20 | 1288353.93 | Картометрический метод | 5.0 | - |
| 1468 | 482979.85 | 1288413.12 | Картометрический метод | 5.0 | - |
| 1469 | 482977.25 | 1288471.50 | Картометрический метод | 5.0 | - |
| 1459 | 482946.85 | 1288468.08 | Картометрический метод | 5.0 | - |

3. Сведения о характерных точках части (частей) границы объекта

| Обозначение характерных точек части границы | Координаты, м | | Метод определения координат характерной точки | Средняя квадратическая погрешность положения характерной точки (Mt), м | Описание обозначения точки на местности (при наличии) |
|---|---|---|---|---|---|
| | X | Y | | | |
| 1 | 2 | 3 | 4 | 5 | 6 |
| - | - | - | - | - | - |

## Раздел 3

## Сведения о местоположении измененных (уточненных) границ объекта

1. Система координат -

2. Сведения о характерных точках границ объекта

| Обозначение характерных точек границ | Существующие координаты, м | | Измененные (уточненные) координаты, м | | Метод определения координат характерной точки | Средняя квадратическая погрешность положения характерной точки (Mt), м | Описание обозначения точки на местности (при наличии) |
|---|---|---|---|---|---|---|---|
| | X | Y | X | Y | | | |
| 1 | 2 | 3 | 4 | 5 | 6 | 7 | 8 |
| - | - | - | - | - | - | - | |

3. Сведения о характерных точках части (частей) границы объекта

| Обозначение характерных точек части границы | Существующие координаты, м | | Измененные (уточненные) координаты, м | | Метод определения координат характерной точки | Средняя квадратическая погрешность положения характерной точки (Mt), м | Описание обозначения точки на местности (при наличии) |
|---|---|---|---|---|---|---|---|
| | X | Y | X | Y | | | |
| 1 | 2 | 3 | 4 | 5 | 6 | 7 | 8 |
| - | - | - | - | - | - | - | |

## ТЕКСТОВОЕ ОПИСАНИЕ
## местоположения границ населенных пунктов, территориальных зон

| Прохождение границы | | Описание прохождения границы |
|---|---|---|
| от точки | до точки | |
| 1 | 2 | 3 |
| 1 | 2 | - |
| 2 | 3 | - |
| 3 | 4 | - |
| 4 | 1 | - |
| 5 | 6 | - |
| 6 | 7 | - |
| 7 | 8 | - |
| 8 | 9 | - |
| 9 | 10 | - |
| 10 | 11 | - |
| 11 | 12 | - |
| 12 | 13 | - |
| 13 | 14 | - |
| 14 | 15 | - |
| 15 | 16 | - |
| 16 | 17 | - |
| 17 | 18 | - |
| 18 | 19 | - |
| 19 | 20 | - |
| 20 | 21 | - |
| 21 | 22 | - |
| 22 | 23 | - |
| 23 | 24 | - |
| 24 | 25 | - |
| 25 | 26 | - |
| 26 | 27 | - |
| 27 | 28 | - |
| 28 | 29 | - |
| 29 | 30 | - |
| 30 | 31 | - |
| 31 | 32 | - |
| 32 | 33 | - |
| 33 | 34 | - |
| 34 | 35 | - |
| 35 | 36 | - |
| 36 | 37 | - |
| 37 | 38 | - |

## ТЕКСТОВОЕ ОПИСАНИЕ
## местоположения границ населенных пунктов, территориальных зон

| Прохождение границы | | Описание прохождения границы |
|---|---|---|
| от точки | до точки | |
| 1 | 2 | 3 |
| 38 | 39 | - |
| 39 | 40 | - |
| 40 | 41 | - |
| 41 | 42 | - |
| 42 | 43 | - |
| 43 | 44 | - |
| 44 | 45 | - |
| 45 | 46 | - |
| 46 | 47 | - |
| 47 | 48 | - |
| 48 | 49 | - |
| 49 | 50 | - |
| 50 | 51 | - |
| 51 | 52 | - |
| 52 | 53 | - |
| 53 | 54 | - |
| 54 | 55 | - |
| 55 | 56 | - |
| 56 | 57 | - |
| 57 | 58 | - |
| 58 | 59 | - |
| 59 | 60 | - |
| 60 | 61 | - |
| 61 | 62 | - |
| 62 | 63 | - |
| 63 | 64 | - |
| 64 | 65 | - |
| 65 | 66 | - |
| 66 | 67 | - |
| 67 | 68 | - |
| 68 | 69 | - |
| 69 | 70 | - |
| 70 | 71 | - |
| 71 | 72 | - |
| 72 | 73 | - |
| 73 | 74 | - |
| 74 | 75 | - |

## ТЕКСТОВОЕ ОПИСАНИЕ
## местоположения границ населенных пунктов, территориальных зон

| Прохождение границы | | Описание прохождения границы |
|---|---|---|
| от точки | до точки | |
| 1 | 2 | 3 |
| 75 | 5 | - |
| 76 | 77 | - |
| 77 | 78 | - |
| 78 | 79 | - |
| 79 | 80 | - |
| 80 | 81 | - |
| 81 | 82 | - |
| 82 | 83 | - |
| 83 | 84 | - |
| 84 | 85 | - |
| 85 | 86 | - |
| 86 | 87 | - |
| 87 | 88 | - |
| 88 | 89 | - |
| 89 | 90 | - |
| 90 | 91 | - |
| 91 | 92 | - |
| 92 | 93 | - |
| 93 | 94 | - |
| 94 | 95 | - |
| 95 | 76 | - |
| 96 | 97 | - |
| 97 | 98 | - |
| 98 | 99 | - |
| 99 | 100 | - |
| 100 | 101 | - |
| 101 | 102 | - |
| 102 | 103 | - |
| 103 | 104 | - |
| 104 | 105 | - |
| 105 | 106 | - |
| 106 | 107 | - |
| 107 | 108 | - |
| 108 | 109 | - |
| 109 | 110 | - |
| 110 | 111 | - |
| 111 | 112 | - |

## ТЕКСТОВОЕ ОПИСАНИЕ
## местоположения границ населенных пунктов, территориальных зон

| Прохождение границы | | Описание прохождения границы |
|---|---|---|
| от точки | до точки | |
| 1 | 2 | 3 |
| 112 | 113 | - |
| 113 | 114 | - |
| 114 | 115 | - |
| 115 | 116 | - |
| 116 | 117 | - |
| 117 | 118 | - |
| 118 | 119 | - |
| 119 | 120 | - |
| 120 | 121 | - |
| 121 | 122 | - |
| 122 | 123 | - |
| 123 | 96 | - |
| 124 | 125 | - |
| 125 | 126 | - |
| 126 | 127 | - |
| 127 | 128 | - |
| 128 | 129 | - |
| 129 | 130 | - |
| 130 | 131 | - |
| 131 | 132 | - |
| 132 | 133 | - |
| 133 | 134 | - |
| 134 | 135 | - |
| 135 | 136 | - |
| 136 | 137 | - |
| 137 | 138 | - |
| 138 | 139 | - |
| 139 | 140 | - |
| 140 | 141 | - |
| 141 | 142 | - |
| 142 | 143 | - |
| 143 | 144 | - |
| 144 | 145 | - |
| 145 | 146 | - |
| 146 | 147 | - |
| 147 | 148 | - |
| 148 | 149 | - |

## ТЕКСТОВОЕ ОПИСАНИЕ
## местоположения границ населенных пунктов, территориальных зон

| Прохождение границы | | Описание прохождения границы |
|---|---|---|
| от точки | до точки | |
| 1 | 2 | 3 |
| 149 | 150 | - |
| 150 | 151 | - |
| 151 | 152 | - |
| 152 | 153 | - |
| 153 | 124 | - |
| 154 | 155 | - |
| 155 | 156 | - |
| 156 | 157 | - |
| 157 | 158 | - |
| 158 | 159 | - |
| 159 | 160 | - |
| 160 | 161 | - |
| 161 | 162 | - |
| 162 | 163 | - |
| 163 | 164 | - |
| 164 | 165 | - |
| 165 | 166 | - |
| 166 | 154 | - |
| 167 | 168 | - |
| 168 | 169 | - |
| 169 | 170 | - |
| 170 | 171 | - |
| 171 | 172 | - |
| 172 | 173 | - |
| 173 | 174 | - |
| 174 | 175 | - |
| 175 | 176 | - |
| 176 | 177 | - |
| 177 | 178 | - |
| 178 | 179 | - |
| 179 | 180 | - |
| 180 | 181 | - |
| 181 | 182 | - |
| 182 | 183 | - |
| 183 | 184 | - |
| 184 | 185 | - |
| 185 | 186 | - |

## ТЕКСТОВОЕ ОПИСАНИЕ
## местоположения границ населенных пунктов, территориальных зон

| Прохождение границы | | Описание прохождения границы |
|---|---|---|
| от точки | до точки | |
| 1 | 2 | 3 |
| 186 | 187 | - |
| 187 | 188 | - |
| 188 | 189 | - |
| 189 | 190 | - |
| 190 | 191 | - |
| 191 | 192 | - |
| 192 | 193 | - |
| 193 | 194 | - |
| 194 | 195 | - |
| 195 | 196 | - |
| 196 | 197 | - |
| 197 | 198 | - |
| 198 | 199 | - |
| 199 | 200 | - |
| 200 | 201 | - |
| 201 | 202 | - |
| 202 | 203 | - |
| 203 | 204 | - |
| 204 | 205 | - |
| 205 | 206 | - |
| 206 | 207 | - |
| 207 | 208 | - |
| 208 | 209 | - |
| 209 | 210 | - |
| 210 | 211 | - |
| 211 | 212 | - |
| 212 | 213 | - |
| 213 | 214 | - |
| 214 | 215 | - |
| 215 | 216 | - |
| 216 | 217 | - |
| 217 | 218 | - |
| 218 | 219 | - |
| 219 | 220 | - |
| 220 | 221 | - |
| 221 | 222 | - |
| 222 | 223 | - |

## ТЕКСТОВОЕ ОПИСАНИЕ
## местоположения границ населенных пунктов, территориальных зон

| Прохождение границы | | Описание прохождения границы |
|---|---|---|
| от точки | до точки | |
| 1 | 2 | 3 |
| 223 | 224 | - |
| 224 | 225 | - |
| 225 | 226 | - |
| 226 | 227 | - |
| 227 | 228 | - |
| 228 | 229 | - |
| 229 | 230 | - |
| 230 | 231 | - |
| 231 | 232 | - |
| 232 | 233 | - |
| 233 | 234 | - |
| 234 | 235 | - |
| 235 | 236 | - |
| 236 | 237 | - |
| 237 | 238 | - |
| 238 | 239 | - |
| 239 | 240 | - |
| 240 | 241 | - |
| 241 | 242 | - |
| 242 | 243 | - |
| 243 | 244 | - |
| 244 | 245 | - |
| 245 | 246 | - |
| 246 | 247 | - |
| 247 | 248 | - |
| 248 | 249 | - |
| 249 | 250 | - |
| 250 | 251 | - |
| 251 | 252 | - |
| 252 | 253 | - |
| 253 | 254 | - |
| 254 | 255 | - |
| 255 | 256 | - |
| 256 | 257 | - |
| 257 | 258 | - |
| 258 | 259 | - |
| 259 | 260 | - |

## ТЕКСТОВОЕ ОПИСАНИЕ
## местоположения границ населенных пунктов, территориальных зон

| Прохождение границы | | Описание прохождения границы |
|---|---|---|
| от точки | до точки | |
| 1 | 2 | 3 |
| 260 | 261 | - |
| 261 | 262 | - |
| 262 | 263 | - |
| 263 | 264 | - |
| 264 | 265 | - |
| 265 | 266 | - |
| 266 | 267 | - |
| 267 | 268 | - |
| 268 | 269 | - |
| 269 | 270 | - |
| 270 | 271 | - |
| 271 | 272 | - |
| 272 | 167 | - |
| 273 | 274 | - |
| 274 | 275 | - |
| 275 | 276 | - |
| 276 | 273 | - |
| 277 | 278 | - |
| 278 | 279 | - |
| 279 | 280 | - |
| 280 | 281 | - |
| 281 | 282 | - |
| 282 | 277 | - |
| 283 | 284 | - |
| 284 | 285 | - |
| 285 | 286 | - |
| 286 | 287 | - |
| 287 | 288 | - |
| 288 | 289 | - |
| 289 | 290 | - |
| 290 | 291 | - |
| 291 | 292 | - |
| 292 | 293 | - |
| 293 | 294 | - |
| 294 | 295 | - |
| 295 | 283 | - |
| 296 | 297 | - |

## ТЕКСТОВОЕ ОПИСАНИЕ
## местоположения границ населенных пунктов, территориальных зон

| Прохождение границы | | Описание прохождения границы |
|---|---|---|
| от точки | до точки | |
| 1 | 2 | 3 |
| 297 | 298 | - |
| 298 | 299 | - |
| 299 | 300 | - |
| 300 | 301 | - |
| 301 | 302 | - |
| 302 | 296 | - |
| 303 | 304 | - |
| 304 | 305 | - |
| 305 | 306 | - |
| 306 | 307 | - |
| 307 | 308 | - |
| 308 | 309 | - |
| 309 | 310 | - |
| 310 | 311 | - |
| 311 | 312 | - |
| 312 | 313 | - |
| 313 | 303 | - |
| 314 | 315 | - |
| 315 | 316 | - |
| 316 | 317 | - |
| 317 | 318 | - |
| 318 | 319 | - |
| 319 | 314 | - |
| 320 | 321 | - |
| 321 | 322 | - |
| 322 | 323 | - |
| 323 | 324 | - |
| 324 | 325 | - |
| 325 | 326 | - |
| 326 | 327 | - |
| 327 | 328 | - |
| 328 | 329 | - |
| 329 | 330 | - |
| 330 | 331 | - |
| 331 | 332 | - |
| 332 | 333 | - |
| 333 | 334 | - |

## ТЕКСТОВОЕ ОПИСАНИЕ
## местоположения границ населенных пунктов, территориальных зон

| Прохождение границы | | Описание прохождения границы |
|---|---|---|
| от точки | до точки | |
| 1 | 2 | 3 |
| 334 | 335 | - |
| 335 | 336 | - |
| 336 | 337 | - |
| 337 | 338 | - |
| 338 | 339 | - |
| 339 | 340 | - |
| 340 | 341 | - |
| 341 | 342 | - |
| 342 | 343 | - |
| 343 | 344 | - |
| 344 | 345 | - |
| 345 | 346 | - |
| 346 | 347 | - |
| 347 | 348 | - |
| 348 | 349 | - |
| 349 | 350 | - |
| 350 | 351 | - |
| 351 | 320 | - |
| 352 | 353 | - |
| 353 | 354 | - |
| 354 | 355 | - |
| 355 | 356 | - |
| 356 | 357 | - |
| 357 | 358 | - |
| 358 | 359 | - |
| 359 | 360 | - |
| 360 | 361 | - |
| 361 | 362 | - |
| 362 | 352 | - |
| 363 | 364 | - |
| 364 | 365 | - |
| 365 | 366 | - |
| 366 | 367 | - |
| 367 | 368 | - |
| 368 | 369 | - |
| 369 | 370 | - |
| 370 | 371 | - |

## ТЕКСТОВОЕ ОПИСАНИЕ
## местоположения границ населенных пунктов, территориальных зон

| Прохождение границы | | Описание прохождения границы |
|---|---|---|
| от точки | до точки | |
| 1 | 2 | 3 |
| 371 | 372 | - |
| 372 | 373 | - |
| 373 | 374 | - |
| 374 | 375 | - |
| 375 | 363 | - |
| 376 | 377 | - |
| 377 | 378 | - |
| 378 | 379 | - |
| 379 | 380 | - |
| 380 | 381 | - |
| 381 | 382 | - |
| 382 | 383 | - |
| 383 | 384 | - |
| 384 | 385 | - |
| 385 | 386 | - |
| 386 | 387 | - |
| 387 | 388 | - |
| 388 | 389 | - |
| 389 | 390 | - |
| 390 | 391 | - |
| 391 | 392 | - |
| 392 | 376 | - |
| 393 | 394 | - |
| 394 | 395 | - |
| 395 | 396 | - |
| 396 | 397 | - |
| 397 | 398 | - |
| 398 | 399 | - |
| 399 | 393 | - |
| 400 | 401 | - |
| 401 | 402 | - |
| 402 | 403 | - |
| 403 | 404 | - |
| 404 | 405 | - |
| 405 | 406 | - |
| 406 | 407 | - |
| 407 | 408 | - |

## ТЕКСТОВОЕ ОПИСАНИЕ
## местоположения границ населенных пунктов, территориальных зон

| Прохождение границы | | Описание прохождения границы |
|---|---|---|
| от точки | до точки | |
| 1 | 2 | 3 |
| 408 | 400 | - |
| 409 | 410 | - |
| 410 | 411 | - |
| 411 | 412 | - |
| 412 | 413 | - |
| 413 | 414 | - |
| 414 | 415 | - |
| 415 | 416 | - |
| 416 | 417 | - |
| 417 | 418 | - |
| 418 | 419 | - |
| 419 | 420 | - |
| 420 | 409 | - |
| 421 | 422 | - |
| 422 | 423 | - |
| 423 | 424 | - |
| 424 | 425 | - |
| 425 | 426 | - |
| 426 | 427 | - |
| 427 | 428 | - |
| 428 | 429 | - |
| 429 | 430 | - |
| 430 | 431 | - |
| 431 | 421 | - |
| 432 | 433 | - |
| 433 | 434 | - |
| 434 | 435 | - |
| 435 | 436 | - |
| 436 | 437 | - |
| 437 | 438 | - |
| 438 | 439 | - |
| 439 | 440 | - |
| 440 | 441 | - |
| 441 | 442 | - |
| 442 | 443 | - |
| 443 | 444 | - |
| 444 | 445 | - |

## ТЕКСТОВОЕ ОПИСАНИЕ
## местоположения границ населенных пунктов, территориальных зон

| Прохождение границы | | Описание прохождения границы |
|---|---|---|
| от точки | до точки | |
| 1 | 2 | 3 |
| 445 | 446 | - |
| 446 | 447 | - |
| 447 | 448 | - |
| 448 | 449 | - |
| 449 | 450 | - |
| 450 | 451 | - |
| 451 | 452 | - |
| 452 | 453 | - |
| 453 | 454 | - |
| 454 | 455 | - |
| 455 | 456 | - |
| 456 | 457 | - |
| 457 | 458 | - |
| 458 | 459 | - |
| 459 | 460 | - |
| 460 | 432 | - |
| 461 | 462 | - |
| 462 | 463 | - |
| 463 | 464 | - |
| 464 | 465 | - |
| 465 | 466 | - |
| 466 | 467 | - |
| 467 | 468 | - |
| 468 | 469 | - |
| 469 | 470 | - |
| 470 | 471 | - |
| 471 | 472 | - |
| 472 | 461 | - |
| 473 | 474 | - |
| 474 | 475 | - |
| 475 | 476 | - |
| 476 | 477 | - |
| 477 | 478 | - |
| 478 | 479 | - |
| 479 | 480 | - |
| 480 | 481 | - |
| 481 | 482 | - |

## ТЕКСТОВОЕ ОПИСАНИЕ
## местоположения границ населенных пунктов, территориальных зон

| Прохождение границы | | Описание прохождения границы |
|---|---|---|
| от точки | до точки | |
| 1 | 2 | 3 |
| 482 | 483 | - |
| 483 | 484 | - |
| 484 | 485 | - |
| 485 | 486 | - |
| 486 | 487 | - |
| 487 | 488 | - |
| 488 | 489 | - |
| 489 | 490 | - |
| 490 | 491 | - |
| 491 | 492 | - |
| 492 | 493 | - |
| 493 | 494 | - |
| 494 | 495 | - |
| 495 | 496 | - |
| 496 | 497 | - |
| 497 | 473 | - |
| 498 | 499 | - |
| 499 | 500 | - |
| 500 | 501 | - |
| 501 | 502 | - |
| 502 | 503 | - |
| 503 | 504 | - |
| 504 | 505 | - |
| 505 | 506 | - |
| 506 | 507 | - |
| 507 | 508 | - |
| 508 | 509 | - |
| 509 | 510 | - |
| 510 | 511 | - |
| 511 | 512 | - |
| 512 | 513 | - |
| 513 | 498 | - |
| 514 | 515 | - |
| 515 | 516 | - |
| 516 | 517 | - |
| 517 | 518 | - |
| 518 | 519 | - |

## ТЕКСТОВОЕ ОПИСАНИЕ
## местоположения границ населенных пунктов, территориальных зон

| Прохождение границы | | Описание прохождения границы |
|---|---|---|
| от точки | до точки | |
| 1 | 2 | 3 |
| 519 | 520 | - |
| 520 | 521 | - |
| 521 | 514 | - |
| 522 | 523 | - |
| 523 | 524 | - |
| 524 | 525 | - |
| 525 | 526 | - |
| 526 | 527 | - |
| 527 | 528 | - |
| 528 | 529 | - |
| 529 | 530 | - |
| 530 | 531 | - |
| 531 | 532 | - |
| 532 | 533 | - |
| 533 | 534 | - |
| 534 | 535 | - |
| 535 | 536 | - |
| 536 | 537 | - |
| 537 | 538 | - |
| 538 | 539 | - |
| 539 | 540 | - |
| 540 | 541 | - |
| 541 | 542 | - |
| 542 | 543 | - |
| 543 | 544 | - |
| 544 | 545 | - |
| 545 | 546 | - |
| 546 | 547 | - |
| 547 | 522 | - |
| 548 | 549 | - |
| 549 | 550 | - |
| 550 | 551 | - |
| 551 | 552 | - |
| 552 | 553 | - |
| 553 | 554 | - |
| 554 | 555 | - |
| 555 | 556 | - |

## ТЕКСТОВОЕ ОПИСАНИЕ
## местоположения границ населенных пунктов, территориальных зон

| Прохождение границы | | Описание прохождения границы |
|---|---|---|
| от точки | до точки | |
| 1 | 2 | 3 |
| 556 | 557 | - |
| 557 | 558 | - |
| 558 | 559 | - |
| 559 | 560 | - |
| 560 | 561 | - |
| 561 | 562 | - |
| 562 | 563 | - |
| 563 | 564 | - |
| 564 | 565 | - |
| 565 | 566 | - |
| 566 | 567 | - |
| 567 | 568 | - |
| 568 | 569 | - |
| 569 | 570 | - |
| 570 | 571 | - |
| 571 | 572 | - |
| 572 | 573 | - |
| 573 | 574 | - |
| 574 | 575 | - |
| 575 | 576 | - |
| 576 | 577 | - |
| 577 | 578 | - |
| 578 | 579 | - |
| 579 | 580 | - |
| 580 | 581 | - |
| 581 | 582 | - |
| 582 | 583 | - |
| 583 | 584 | - |
| 584 | 585 | - |
| 585 | 586 | - |
| 586 | 587 | - |
| 587 | 588 | - |
| 588 | 589 | - |
| 589 | 590 | - |
| 590 | 591 | - |
| 591 | 548 | - |
| 592 | 593 | - |

## ТЕКСТОВОЕ ОПИСАНИЕ
## местоположения границ населенных пунктов, территориальных зон

| Прохождение границы | | Описание прохождения границы |
|---|---|---|
| от точки | до точки | |
| 1 | 2 | 3 |
| 593 | 594 | - |
| 594 | 595 | - |
| 595 | 596 | - |
| 596 | 597 | - |
| 597 | 598 | - |
| 598 | 599 | - |
| 599 | 600 | - |
| 600 | 601 | - |
| 601 | 602 | - |
| 602 | 603 | - |
| 603 | 604 | - |
| 604 | 592 | - |
| 605 | 606 | - |
| 606 | 607 | - |
| 607 | 608 | - |
| 608 | 609 | - |
| 609 | 610 | - |
| 610 | 611 | - |
| 611 | 612 | - |
| 612 | 613 | - |
| 613 | 614 | - |
| 614 | 615 | - |
| 615 | 616 | - |
| 616 | 617 | - |
| 617 | 618 | - |
| 618 | 619 | - |
| 619 | 620 | - |
| 620 | 621 | - |
| 621 | 622 | - |
| 622 | 623 | - |
| 623 | 624 | - |
| 624 | 625 | - |
| 625 | 626 | - |
| 626 | 627 | - |
| 627 | 628 | - |
| 628 | 629 | - |
| 629 | 630 | - |

## ТЕКСТОВОЕ ОПИСАНИЕ
## местоположения границ населенных пунктов, территориальных зон

| Прохождение границы | | Описание прохождения границы |
|---|---|---|
| от точки | до точки | |
| 1 | 2 | 3 |
| 630 | 631 | - |
| 631 | 605 | - |
| 632 | 633 | - |
| 633 | 634 | - |
| 634 | 635 | - |
| 635 | 636 | - |
| 636 | 637 | - |
| 637 | 638 | - |
| 638 | 639 | - |
| 639 | 640 | - |
| 640 | 641 | - |
| 641 | 632 | - |
| 642 | 643 | - |
| 643 | 644 | - |
| 644 | 645 | - |
| 645 | 646 | - |
| 646 | 647 | - |
| 647 | 648 | - |
| 648 | 649 | - |
| 649 | 650 | - |
| 650 | 651 | - |
| 651 | 652 | - |
| 652 | 653 | - |
| 653 | 642 | - |
| 654 | 655 | - |
| 655 | 656 | - |
| 656 | 657 | - |
| 657 | 658 | - |
| 658 | 659 | - |
| 659 | 660 | - |
| 660 | 661 | - |
| 661 | 662 | - |
| 662 | 663 | - |
| 663 | 664 | - |
| 664 | 665 | - |
| 665 | 666 | - |
| 666 | 667 | - |

## ТЕКСТОВОЕ ОПИСАНИЕ
## местоположения границ населенных пунктов, территориальных зон

| Прохождение границы | | Описание прохождения границы |
|---|---|---|
| от точки | до точки | |
| 1 | 2 | 3 |
| 667 | 668 | - |
| 668 | 669 | - |
| 669 | 670 | - |
| 670 | 671 | - |
| 671 | 672 | - |
| 672 | 673 | - |
| 673 | 674 | - |
| 674 | 675 | - |
| 675 | 676 | - |
| 676 | 677 | - |
| 677 | 678 | - |
| 678 | 679 | - |
| 679 | 680 | - |
| 680 | 681 | - |
| 681 | 682 | - |
| 682 | 683 | - |
| 683 | 684 | - |
| 684 | 685 | - |
| 685 | 686 | - |
| 686 | 687 | - |
| 687 | 688 | - |
| 688 | 689 | - |
| 689 | 690 | - |
| 690 | 691 | - |
| 691 | 692 | - |
| 692 | 693 | - |
| 693 | 694 | - |
| 694 | 695 | - |
| 695 | 696 | - |
| 696 | 697 | - |
| 697 | 698 | - |
| 698 | 699 | - |
| 699 | 654 | - |
| 700 | 701 | - |
| 701 | 702 | - |
| 702 | 703 | - |
| 703 | 704 | - |

## ТЕКСТОВОЕ ОПИСАНИЕ
## местоположения границ населенных пунктов, территориальных зон

| Прохождение границы | | Описание прохождения границы |
|---|---|---|
| от точки | до точки | |
| 1 | 2 | 3 |
| 704 | 700 | - |
| 705 | 706 | - |
| 706 | 707 | - |
| 707 | 708 | - |
| 708 | 709 | - |
| 709 | 710 | - |
| 710 | 711 | - |
| 711 | 712 | - |
| 712 | 713 | - |
| 713 | 714 | - |
| 714 | 715 | - |
| 715 | 716 | - |
| 716 | 717 | - |
| 717 | 718 | - |
| 718 | 719 | - |
| 719 | 720 | - |
| 720 | 721 | - |
| 721 | 722 | - |
| 722 | 723 | - |
| 723 | 724 | - |
| 724 | 725 | - |
| 725 | 726 | - |
| 726 | 727 | - |
| 727 | 728 | - |
| 728 | 729 | - |
| 729 | 730 | - |
| 730 | 705 | - |
| 731 | 732 | - |
| 732 | 733 | - |
| 733 | 734 | - |
| 734 | 735 | - |
| 735 | 736 | - |
| 736 | 737 | - |
| 737 | 738 | - |
| 738 | 739 | - |
| 739 | 740 | - |
| 740 | 741 | - |

## ТЕКСТОВОЕ ОПИСАНИЕ
## местоположения границ населенных пунктов, территориальных зон

| Прохождение границы | | Описание прохождения границы |
|---|---|---|
| от точки | до точки | |
| 1 | 2 | 3 |
| 741 | 742 | - |
| 742 | 731 | - |
| 743 | 744 | - |
| 744 | 745 | - |
| 745 | 746 | - |
| 746 | 747 | - |
| 747 | 748 | - |
| 748 | 749 | - |
| 749 | 750 | - |
| 750 | 751 | - |
| 751 | 752 | - |
| 752 | 753 | - |
| 753 | 754 | - |
| 754 | 755 | - |
| 755 | 756 | - |
| 756 | 757 | - |
| 757 | 743 | - |
| 758 | 759 | - |
| 759 | 760 | - |
| 760 | 761 | - |
| 761 | 762 | - |
| 762 | 763 | - |
| 763 | 764 | - |
| 764 | 765 | - |
| 765 | 766 | - |
| 766 | 767 | - |
| 767 | 768 | - |
| 768 | 769 | - |
| 769 | 770 | - |
| 770 | 758 | - |
| 771 | 772 | - |
| 772 | 773 | - |
| 773 | 774 | - |
| 774 | 775 | - |
| 775 | 776 | - |
| 776 | 777 | - |
| 777 | 778 | - |

## ТЕКСТОВОЕ ОПИСАНИЕ
## местоположения границ населенных пунктов, территориальных зон

| Прохождение границы | | Описание прохождения границы |
|---|---|---|
| от точки | до точки | |
| 1 | 2 | 3 |
| 778 | 779 | - |
| 779 | 780 | - |
| 780 | 781 | - |
| 781 | 782 | - |
| 782 | 783 | - |
| 783 | 784 | - |
| 784 | 785 | - |
| 785 | 786 | - |
| 786 | 787 | - |
| 787 | 788 | - |
| 788 | 789 | - |
| 789 | 771 | - |
| 790 | 791 | - |
| 791 | 792 | - |
| 792 | 793 | - |
| 793 | 794 | - |
| 794 | 795 | - |
| 795 | 796 | - |
| 796 | 797 | - |
| 797 | 798 | - |
| 798 | 790 | - |
| 799 | 800 | - |
| 800 | 801 | - |
| 801 | 802 | - |
| 802 | 803 | - |
| 803 | 804 | - |
| 804 | 805 | - |
| 805 | 806 | - |
| 806 | 807 | - |
| 807 | 799 | - |
| 808 | 809 | - |
| 809 | 810 | - |
| 810 | 811 | - |
| 811 | 812 | - |
| 812 | 813 | - |
| 813 | 814 | - |
| 814 | 815 | - |

## ТЕКСТОВОЕ ОПИСАНИЕ
## местоположения границ населенных пунктов, территориальных зон

| Прохождение границы | | Описание прохождения границы |
|---|---|---|
| от точки | до точки | |
| 1 | 2 | 3 |
| 815 | 816 | - |
| 816 | 817 | - |
| 817 | 818 | - |
| 818 | 819 | - |
| 819 | 820 | - |
| 820 | 821 | - |
| 821 | 822 | - |
| 822 | 823 | - |
| 823 | 824 | - |
| 824 | 825 | - |
| 825 | 826 | - |
| 826 | 827 | - |
| 827 | 828 | - |
| 828 | 829 | - |
| 829 | 830 | - |
| 830 | 808 | - |
| 831 | 832 | - |
| 832 | 833 | - |
| 833 | 834 | - |
| 834 | 835 | - |
| 835 | 836 | - |
| 836 | 837 | - |
| 837 | 838 | - |
| 838 | 839 | - |
| 839 | 840 | - |
| 840 | 841 | - |
| 841 | 842 | - |
| 842 | 843 | - |
| 843 | 831 | - |
| 844 | 845 | - |
| 845 | 846 | - |
| 846 | 847 | - |
| 847 | 848 | - |
| 848 | 849 | - |
| 849 | 850 | - |
| 850 | 851 | - |
| 851 | 852 | - |

## ТЕКСТОВОЕ ОПИСАНИЕ
## местоположения границ населенных пунктов, территориальных зон

| Прохождение границы | | Описание прохождения границы |
|---|---|---|
| от точки | до точки | |
| 1 | 2 | 3 |
| 852 | 853 | - |
| 853 | 854 | - |
| 854 | 855 | - |
| 855 | 856 | - |
| 856 | 857 | - |
| 857 | 858 | - |
| 858 | 859 | - |
| 859 | 860 | - |
| 860 | 861 | - |
| 861 | 844 | - |
| 862 | 863 | - |
| 863 | 864 | - |
| 864 | 865 | - |
| 865 | 866 | - |
| 866 | 867 | - |
| 867 | 868 | - |
| 868 | 869 | - |
| 869 | 870 | - |
| 870 | 871 | - |
| 871 | 872 | - |
| 872 | 873 | - |
| 873 | 874 | - |
| 874 | 875 | - |
| 875 | 876 | - |
| 876 | 877 | - |
| 877 | 878 | - |
| 878 | 879 | - |
| 879 | 880 | - |
| 880 | 881 | - |
| 881 | 882 | - |
| 882 | 883 | - |
| 883 | 884 | - |
| 884 | 885 | - |
| 885 | 886 | - |
| 886 | 887 | - |
| 887 | 888 | - |
| 888 | 889 | - |

## ТЕКСТОВОЕ ОПИСАНИЕ
## местоположения границ населенных пунктов, территориальных зон

| Прохождение границы | | Описание прохождения границы |
|---|---|---|
| от точки | до точки | |
| 1 | 2 | 3 |
| 889 | 890 | - |
| 890 | 891 | - |
| 891 | 892 | - |
| 892 | 893 | - |
| 893 | 894 | - |
| 894 | 895 | - |
| 895 | 896 | - |
| 896 | 897 | - |
| 897 | 898 | - |
| 898 | 899 | - |
| 899 | 900 | - |
| 900 | 901 | - |
| 901 | 902 | - |
| 902 | 903 | - |
| 903 | 904 | - |
| 904 | 905 | - |
| 905 | 906 | - |
| 906 | 907 | - |
| 907 | 908 | - |
| 908 | 909 | - |
| 909 | 910 | - |
| 910 | 911 | - |
| 911 | 912 | - |
| 912 | 913 | - |
| 913 | 914 | - |
| 914 | 862 | - |
| 915 | 916 | - |
| 916 | 917 | - |
| 917 | 918 | - |
| 918 | 919 | - |
| 919 | 920 | - |
| 920 | 921 | - |
| 921 | 922 | - |
| 922 | 923 | - |
| 923 | 915 | - |
| 924 | 925 | - |
| 925 | 926 | - |

## ТЕКСТОВОЕ ОПИСАНИЕ
## местоположения границ населенных пунктов, территориальных зон

| Прохождение границы | | Описание прохождения границы |
|---|---|---|
| от точки | до точки | |
| 1 | 2 | 3 |
| 926 | 927 | - |
| 927 | 928 | - |
| 928 | 929 | - |
| 929 | 930 | - |
| 930 | 931 | - |
| 931 | 932 | - |
| 932 | 933 | - |
| 933 | 934 | - |
| 934 | 935 | - |
| 935 | 936 | - |
| 936 | 937 | - |
| 937 | 938 | - |
| 938 | 939 | - |
| 939 | 940 | - |
| 940 | 941 | - |
| 941 | 942 | - |
| 942 | 943 | - |
| 943 | 944 | - |
| 944 | 945 | - |
| 945 | 946 | - |
| 946 | 947 | - |
| 947 | 948 | - |
| 948 | 949 | - |
| 949 | 950 | - |
| 950 | 951 | - |
| 951 | 952 | - |
| 952 | 953 | - |
| 953 | 954 | - |
| 954 | 955 | - |
| 955 | 956 | - |
| 956 | 957 | - |
| 957 | 958 | - |
| 958 | 959 | - |
| 959 | 960 | - |
| 960 | 961 | - |
| 961 | 962 | - |
| 962 | 963 | - |

## ТЕКСТОВОЕ ОПИСАНИЕ
## местоположения границ населенных пунктов, территориальных зон

| Прохождение границы | | Описание прохождения границы |
|---|---|---|
| от точки | до точки | |
| 1 | 2 | 3 |
| 963 | 964 | - |
| 964 | 965 | - |
| 965 | 966 | - |
| 966 | 967 | - |
| 967 | 968 | - |
| 968 | 969 | - |
| 969 | 970 | - |
| 970 | 971 | - |
| 971 | 972 | - |
| 972 | 973 | - |
| 973 | 974 | - |
| 974 | 975 | - |
| 975 | 976 | - |
| 976 | 977 | - |
| 977 | 978 | - |
| 978 | 979 | - |
| 979 | 980 | - |
| 980 | 981 | - |
| 981 | 982 | - |
| 982 | 983 | - |
| 983 | 984 | - |
| 984 | 985 | - |
| 985 | 986 | - |
| 986 | 987 | - |
| 987 | 988 | - |
| 988 | 989 | - |
| 989 | 990 | - |
| 990 | 991 | - |
| 991 | 992 | - |
| 992 | 993 | - |
| 993 | 994 | - |
| 994 | 995 | - |
| 995 | 996 | - |
| 996 | 997 | - |
| 997 | 998 | - |
| 998 | 999 | - |
| 999 | 1000 | - |

## ТЕКСТОВОЕ ОПИСАНИЕ
## местоположения границ населенных пунктов, территориальных зон

| Прохождение границы | | Описание прохождения границы |
|---|---|---|
| от точки | до точки | |
| 1 | 2 | 3 |
| 1000 | 1001 | - |
| 1001 | 1002 | - |
| 1002 | 1003 | - |
| 1003 | 1004 | - |
| 1004 | 1005 | - |
| 1005 | 1006 | - |
| 1006 | 1007 | - |
| 1007 | 1008 | - |
| 1008 | 1009 | - |
| 1009 | 1010 | - |
| 1010 | 1011 | - |
| 1011 | 1012 | - |
| 1012 | 1013 | - |
| 1013 | 1014 | - |
| 1014 | 1015 | - |
| 1015 | 1016 | - |
| 1016 | 1017 | - |
| 1017 | 1018 | - |
| 1018 | 1019 | - |
| 1019 | 1020 | - |
| 1020 | 1021 | - |
| 1021 | 1022 | - |
| 1022 | 1023 | - |
| 1023 | 1024 | - |
| 1024 | 1025 | - |
| 1025 | 1026 | - |
| 1026 | 1027 | - |
| 1027 | 1028 | - |
| 1028 | 1029 | - |
| 1029 | 924 | - |
| 1030 | 1031 | - |
| 1031 | 1032 | - |
| 1032 | 1033 | - |
| 1033 | 1034 | - |
| 1034 | 1035 | - |
| 1035 | 1036 | - |
| 1036 | 1037 | - |

## ТЕКСТОВОЕ ОПИСАНИЕ
## местоположения границ населенных пунктов, территориальных зон

| Прохождение границы | | Описание прохождения границы |
|---|---|---|
| от точки | до точки | |
| 1 | 2 | 3 |
| 1037 | 1038 | - |
| 1038 | 1039 | - |
| 1039 | 1040 | - |
| 1040 | 1041 | - |
| 1041 | 1042 | - |
| 1042 | 1043 | - |
| 1043 | 1044 | - |
| 1044 | 1045 | - |
| 1045 | 1046 | - |
| 1046 | 1047 | - |
| 1047 | 1048 | - |
| 1048 | 1049 | - |
| 1049 | 1050 | - |
| 1050 | 1051 | - |
| 1051 | 1052 | - |
| 1052 | 1053 | - |
| 1053 | 1054 | - |
| 1054 | 1055 | - |
| 1055 | 1056 | - |
| 1056 | 1057 | - |
| 1057 | 1058 | - |
| 1058 | 1059 | - |
| 1059 | 1060 | - |
| 1060 | 1061 | - |
| 1061 | 1062 | - |
| 1062 | 1063 | - |
| 1063 | 1064 | - |
| 1064 | 1065 | - |
| 1065 | 1066 | - |
| 1066 | 1067 | - |
| 1067 | 1068 | - |
| 1068 | 1069 | - |
| 1069 | 1070 | - |
| 1070 | 1071 | - |
| 1071 | 1072 | - |
| 1072 | 1073 | - |
| 1073 | 1074 | - |

## ТЕКСТОВОЕ ОПИСАНИЕ
## местоположения границ населенных пунктов, территориальных зон

| Прохождение границы | | Описание прохождения границы |
|---|---|---|
| от точки | до точки | |
| 1 | 2 | 3 |
| 1074 | 1075 | - |
| 1075 | 1076 | - |
| 1076 | 1077 | - |
| 1077 | 1078 | - |
| 1078 | 1030 | - |
| 1079 | 1080 | - |
| 1080 | 1081 | - |
| 1081 | 1082 | - |
| 1082 | 1083 | - |
| 1083 | 1084 | - |
| 1084 | 1085 | - |
| 1085 | 1086 | - |
| 1086 | 1087 | - |
| 1087 | 1088 | - |
| 1088 | 1089 | - |
| 1089 | 1090 | - |
| 1090 | 1091 | - |
| 1091 | 1092 | - |
| 1092 | 1093 | - |
| 1093 | 1094 | - |
| 1094 | 1095 | - |
| 1095 | 1096 | - |
| 1096 | 1097 | - |
| 1097 | 1098 | - |
| 1098 | 1099 | - |
| 1099 | 1100 | - |
| 1100 | 1101 | - |
| 1101 | 1102 | - |
| 1102 | 1103 | - |
| 1103 | 1104 | - |
| 1104 | 1105 | - |
| 1105 | 1106 | - |
| 1106 | 1107 | - |
| 1107 | 1108 | - |
| 1108 | 1109 | - |
| 1109 | 1110 | - |
| 1110 | 1111 | - |

## ТЕКСТОВОЕ ОПИСАНИЕ
## местоположения границ населенных пунктов, территориальных зон

| Прохождение границы | | Описание прохождения границы |
|---|---|---|
| от точки | до точки | |
| 1 | 2 | 3 |
| 1111 | 1112 | - |
| 1112 | 1113 | - |
| 1113 | 1114 | - |
| 1114 | 1115 | - |
| 1115 | 1116 | - |
| 1116 | 1117 | - |
| 1117 | 1118 | - |
| 1118 | 1119 | - |
| 1119 | 1079 | - |
| 1120 | 1121 | - |
| 1121 | 1122 | - |
| 1122 | 1123 | - |
| 1123 | 1124 | - |
| 1124 | 1125 | - |
| 1125 | 1126 | - |
| 1126 | 1127 | - |
| 1127 | 1128 | - |
| 1128 | 1129 | - |
| 1129 | 1130 | - |
| 1130 | 1131 | - |
| 1131 | 1132 | - |
| 1132 | 1133 | - |
| 1133 | 1134 | - |
| 1134 | 1135 | - |
| 1135 | 1136 | - |
| 1136 | 1137 | - |
| 1137 | 1138 | - |
| 1138 | 1120 | - |
| 1139 | 1140 | - |
| 1140 | 1141 | - |
| 1141 | 1142 | - |
| 1142 | 1143 | - |
| 1143 | 1144 | - |
| 1144 | 1145 | - |
| 1145 | 1146 | - |
| 1146 | 1147 | - |
| 1147 | 1148 | - |

## ТЕКСТОВОЕ ОПИСАНИЕ
## местоположения границ населенных пунктов, территориальных зон

| Прохождение границы | | Описание прохождения границы |
|---|---|---|
| от точки | до точки | |
| 1 | 2 | 3 |
| 1148 | 1149 | - |
| 1149 | 1150 | - |
| 1150 | 1151 | - |
| 1151 | 1152 | - |
| 1152 | 1153 | - |
| 1153 | 1154 | - |
| 1154 | 1155 | - |
| 1155 | 1156 | - |
| 1156 | 1157 | - |
| 1157 | 1158 | - |
| 1158 | 1159 | - |
| 1159 | 1160 | - |
| 1160 | 1161 | - |
| 1161 | 1162 | - |
| 1162 | 1163 | - |
| 1163 | 1164 | - |
| 1164 | 1165 | - |
| 1165 | 1166 | - |
| 1166 | 1167 | - |
| 1167 | 1168 | - |
| 1168 | 1169 | - |
| 1169 | 1170 | - |
| 1170 | 1171 | - |
| 1171 | 1172 | - |
| 1172 | 1173 | - |
| 1173 | 1174 | - |
| 1174 | 1175 | - |
| 1175 | 1139 | - |
| 1176 | 1177 | - |
| 1177 | 1178 | - |
| 1178 | 1179 | - |
| 1179 | 1180 | - |
| 1180 | 1181 | - |
| 1181 | 1182 | - |
| 1182 | 1183 | - |
| 1183 | 1184 | - |
| 1184 | 1185 | - |

## ТЕКСТОВОЕ ОПИСАНИЕ
## местоположения границ населенных пунктов, территориальных зон

| Прохождение границы | | Описание прохождения границы |
|---|---|---|
| от точки | до точки | |
| 1 | 2 | 3 |
| 1185 | 1186 | - |
| 1186 | 1187 | - |
| 1187 | 1176 | - |
| 1188 | 1189 | - |
| 1189 | 1190 | - |
| 1190 | 1188 | - |
| 1191 | 1192 | - |
| 1192 | 1193 | - |
| 1193 | 1194 | - |
| 1194 | 1191 | - |
| 1195 | 1196 | - |
| 1196 | 1197 | - |
| 1197 | 1198 | - |
| 1198 | 1199 | - |
| 1199 | 1200 | - |
| 1200 | 1201 | - |
| 1201 | 1202 | - |
| 1202 | 1203 | - |
| 1203 | 1204 | - |
| 1204 | 1205 | - |
| 1205 | 1206 | - |
| 1206 | 1207 | - |
| 1207 | 1208 | - |
| 1208 | 1209 | - |
| 1209 | 1210 | - |
| 1210 | 1211 | - |
| 1211 | 1212 | - |
| 1212 | 1213 | - |
| 1213 | 1214 | - |
| 1214 | 1215 | - |
| 1215 | 1216 | - |
| 1216 | 1217 | - |
| 1217 | 1218 | - |
| 1218 | 1219 | - |
| 1219 | 1220 | - |
| 1220 | 1221 | - |
| 1221 | 1222 | - |

## ТЕКСТОВОЕ ОПИСАНИЕ
## местоположения границ населенных пунктов, территориальных зон

| Прохождение границы | | Описание прохождения границы |
|---|---|---|
| от точки | до точки | |
| 1 | 2 | 3 |
| 1222 | 1223 | - |
| 1223 | 1224 | - |
| 1224 | 1225 | - |
| 1225 | 1226 | - |
| 1226 | 1227 | - |
| 1227 | 1228 | - |
| 1228 | 1229 | - |
| 1229 | 1230 | - |
| 1230 | 1231 | - |
| 1231 | 1232 | - |
| 1232 | 1233 | - |
| 1233 | 1234 | - |
| 1234 | 1235 | - |
| 1235 | 1236 | - |
| 1236 | 1237 | - |
| 1237 | 1238 | - |
| 1238 | 1239 | - |
| 1239 | 1240 | - |
| 1240 | 1241 | - |
| 1241 | 1242 | - |
| 1242 | 1243 | - |
| 1243 | 1244 | - |
| 1244 | 1245 | - |
| 1245 | 1246 | - |
| 1246 | 1247 | - |
| 1247 | 1248 | - |
| 1248 | 1249 | - |
| 1249 | 1250 | - |
| 1250 | 1251 | - |
| 1251 | 1252 | - |
| 1252 | 1253 | - |
| 1253 | 1254 | - |
| 1254 | 1255 | - |
| 1255 | 1256 | - |
| 1256 | 1257 | - |
| 1257 | 1258 | - |
| 1258 | 1259 | - |

## ТЕКСТОВОЕ ОПИСАНИЕ
## местоположения границ населенных пунктов, территориальных зон

| Прохождение границы | | Описание прохождения границы |
|---|---|---|
| от точки | до точки | |
| 1 | 2 | 3 |
| 1259 | 1260 | - |
| 1260 | 1261 | - |
| 1261 | 1262 | - |
| 1262 | 1263 | - |
| 1263 | 1264 | - |
| 1264 | 1265 | - |
| 1265 | 1266 | - |
| 1266 | 1267 | - |
| 1267 | 1268 | - |
| 1268 | 1269 | - |
| 1269 | 1270 | - |
| 1270 | 1271 | - |
| 1271 | 1272 | - |
| 1272 | 1273 | - |
| 1273 | 1274 | - |
| 1274 | 1275 | - |
| 1275 | 1276 | - |
| 1276 | 1277 | - |
| 1277 | 1278 | - |
| 1278 | 1279 | - |
| 1279 | 1280 | - |
| 1280 | 1281 | - |
| 1281 | 1282 | - |
| 1282 | 1283 | - |
| 1283 | 1284 | - |
| 1284 | 1285 | - |
| 1285 | 1286 | - |
| 1286 | 1287 | - |
| 1287 | 1288 | - |
| 1288 | 1289 | - |
| 1289 | 1290 | - |
| 1290 | 1291 | - |
| 1291 | 1292 | - |
| 1292 | 1293 | - |
| 1293 | 1294 | - |
| 1294 | 1295 | - |
| 1295 | 1296 | - |

## ТЕКСТОВОЕ ОПИСАНИЕ
## местоположения границ населенных пунктов, территориальных зон

| Прохождение границы | | Описание прохождения границы |
|---|---|---|
| от точки | до точки | |
| 1 | 2 | 3 |
| 1296 | 1297 | - |
| 1297 | 1298 | - |
| 1298 | 1299 | - |
| 1299 | 1300 | - |
| 1300 | 1301 | - |
| 1301 | 1302 | - |
| 1302 | 1303 | - |
| 1303 | 1304 | - |
| 1304 | 1305 | - |
| 1305 | 1306 | - |
| 1306 | 1307 | - |
| 1307 | 1308 | - |
| 1308 | 1309 | - |
| 1309 | 1310 | - |
| 1310 | 1311 | - |
| 1311 | 1312 | - |
| 1312 | 1313 | - |
| 1313 | 1195 | - |
| 1314 | 1315 | - |
| 1315 | 1316 | - |
| 1316 | 1317 | - |
| 1317 | 1318 | - |
| 1318 | 1319 | - |
| 1319 | 1320 | - |
| 1320 | 1321 | - |
| 1321 | 1322 | - |
| 1322 | 1323 | - |
| 1323 | 1324 | - |
| 1324 | 1325 | - |
| 1325 | 1326 | - |
| 1326 | 1327 | - |
| 1327 | 1328 | - |
| 1328 | 1329 | - |
| 1329 | 1330 | - |
| 1330 | 1331 | - |
| 1331 | 1332 | - |
| 1332 | 1333 | - |

## ТЕКСТОВОЕ ОПИСАНИЕ
## местоположения границ населенных пунктов, территориальных зон

| Прохождение границы | | Описание прохождения границы |
|---|---|---|
| от точки | до точки | |
| 1 | 2 | 3 |
| 1333 | 1334 | - |
| 1334 | 1335 | - |
| 1335 | 1336 | - |
| 1336 | 1337 | - |
| 1337 | 1338 | - |
| 1338 | 1339 | - |
| 1339 | 1340 | - |
| 1340 | 1341 | - |
| 1341 | 1342 | - |
| 1342 | 1343 | - |
| 1343 | 1344 | - |
| 1344 | 1345 | - |
| 1345 | 1346 | - |
| 1346 | 1347 | - |
| 1347 | 1348 | - |
| 1348 | 1349 | - |
| 1349 | 1350 | - |
| 1350 | 1351 | - |
| 1351 | 1352 | - |
| 1352 | 1353 | - |
| 1353 | 1354 | - |
| 1354 | 1355 | - |
| 1355 | 1356 | - |
| 1356 | 1357 | - |
| 1357 | 1358 | - |
| 1358 | 1359 | - |
| 1359 | 1360 | - |
| 1360 | 1361 | - |
| 1361 | 1362 | - |
| 1362 | 1363 | - |
| 1363 | 1364 | - |
| 1364 | 1365 | - |
| 1365 | 1366 | - |
| 1366 | 1367 | - |
| 1367 | 1368 | - |
| 1368 | 1369 | - |
| 1369 | 1370 | - |

## ТЕКСТОВОЕ ОПИСАНИЕ
## местоположения границ населенных пунктов, территориальных зон

| Прохождение границы | | Описание прохождения границы |
|---|---|---|
| от точки | до точки | |
| 1 | 2 | 3 |
| 1370 | 1371 | - |
| 1371 | 1372 | - |
| 1372 | 1373 | - |
| 1373 | 1374 | - |
| 1374 | 1375 | - |
| 1375 | 1376 | - |
| 1376 | 1377 | - |
| 1377 | 1378 | - |
| 1378 | 1379 | - |
| 1379 | 1380 | - |
| 1380 | 1381 | - |
| 1381 | 1382 | - |
| 1382 | 1383 | - |
| 1383 | 1384 | - |
| 1384 | 1385 | - |
| 1385 | 1386 | - |
| 1386 | 1387 | - |
| 1387 | 1388 | - |
| 1388 | 1389 | - |
| 1389 | 1390 | - |
| 1390 | 1391 | - |
| 1391 | 1392 | - |
| 1392 | 1393 | - |
| 1393 | 1394 | - |
| 1394 | 1395 | - |
| 1395 | 1396 | - |
| 1396 | 1397 | - |
| 1397 | 1398 | - |
| 1398 | 1399 | - |
| 1399 | 1400 | - |
| 1400 | 1401 | - |
| 1401 | 1402 | - |
| 1402 | 1403 | - |
| 1403 | 1404 | - |
| 1404 | 1405 | - |
| 1405 | 1406 | - |
| 1406 | 1407 | - |

## ТЕКСТОВОЕ ОПИСАНИЕ
## местоположения границ населенных пунктов, территориальных зон

| Прохождение границы | | Описание прохождения границы |
|---|---|---|
| от точки | до точки | |
| 1 | 2 | 3 |
| 1407 | 1408 | - |
| 1408 | 1409 | - |
| 1409 | 1410 | - |
| 1410 | 1411 | - |
| 1411 | 1412 | - |
| 1412 | 1413 | - |
| 1413 | 1414 | - |
| 1414 | 1415 | - |
| 1415 | 1416 | - |
| 1416 | 1417 | - |
| 1417 | 1418 | - |
| 1418 | 1419 | - |
| 1419 | 1420 | - |
| 1420 | 1421 | - |
| 1421 | 1422 | - |
| 1422 | 1423 | - |
| 1423 | 1424 | - |
| 1424 | 1425 | - |
| 1425 | 1426 | - |
| 1426 | 1427 | - |
| 1427 | 1428 | - |
| 1428 | 1429 | - |
| 1429 | 1430 | - |
| 1430 | 1314 | - |
| 1431 | 1432 | - |
| 1432 | 1433 | - |
| 1433 | 1434 | - |
| 1434 | 1435 | - |
| 1435 | 1436 | - |
| 1436 | 1437 | - |
| 1437 | 1438 | - |
| 1438 | 1439 | - |
| 1439 | 1440 | - |
| 1440 | 1441 | - |
| 1441 | 1442 | - |
| 1442 | 1443 | - |
| 1443 | 1444 | - |

## ТЕКСТОВОЕ ОПИСАНИЕ
## местоположения границ населенных пунктов, территориальных зон

| Прохождение границы | | Описание прохождения границы |
|---|---|---|
| от точки | до точки | |
| 1 | 2 | 3 |
| 1444 | 1445 | - |
| 1445 | 1446 | - |
| 1446 | 1447 | - |
| 1447 | 1448 | - |
| 1448 | 1449 | - |
| 1449 | 1450 | - |
| 1450 | 1451 | - |
| 1451 | 1452 | - |
| 1452 | 1453 | - |
| 1453 | 1454 | - |
| 1454 | 1455 | - |
| 1455 | 1456 | - |
| 1456 | 1457 | - |
| 1457 | 1458 | - |
| 1458 | 1431 | - |
| 1459 | 1460 | - |
| 1460 | 1461 | - |
| 1461 | 1462 | - |
| 1462 | 1463 | - |
| 1463 | 1464 | - |
| 1464 | 1465 | - |
| 1465 | 1466 | - |
| 1466 | 1467 | - |
| 1467 | 1468 | - |
| 1468 | 1469 | - |
| 1469 | 1459 | - |

# ГРАФИЧЕСКОЕ ОПИСАНИЕ
## местоположения границ населенных пунктов, территориальных зон, особо охраняемых природных территорий, зон с особыми условиями использования территории

## Зона озелененных территорий общего пользования в границах ООПТ «Березовые острова» (ТР.1_О2)

(наименование объекта, местоположение границ которого описано (далее - объект))

## Раздел 1

## Сведения об объекте

| № п/п | Характеристики объекта | Описание характеристик |
|---|---|---|
| 1 | 2 | 3 |
| 1 | Местоположение объекта | Ленинградская область, м.р-н Выборгский, г.п Приморское |
| 2 | Площадь объекта +/- величина погрешности определения площади (Р +/- Дельта Р) | 23500 +/- 2683 м² |
| 3 | Иные характеристики объекта | - |

## Раздел 2

## Сведения о местоположении границ объекта

1. Система координат МСК-47, зона 1

2. Сведения о характерных точках границ объекта

| Обозначение характерных точек границ | Координаты, м | | Метод определения координат характерной точки | Средняя квадратическая погрешность положения характерной точки (Mt), м | Описание обозначения точки на местности (при наличии) |
|---|---|---|---|---|---|
| | X | Y | | | |
| 1 | 2 | 3 | 4 | 5 | 6 |
| 1 | 477059.45 | 1289573.50 | Картометрический метод | 5.0 | - |
| 2 | 477068.53 | 1289583.01 | Картометрический метод | 5.0 | - |
| 3 | 477082.79 | 1289594.31 | Картометрический метод | 5.0 | - |
| 4 | 477095.48 | 1289601.86 | Картометрический метод | 5.0 | - |
| 5 | 477103.17 | 1289605.28 | Картометрический метод | 5.0 | - |
| 6 | 477099.56 | 1289626.61 | Картометрический метод | 5.0 | - |
| 7 | 477081.12 | 1289633.92 | Картометрический метод | 5.0 | - |
| 8 | 477077.30 | 1289665.89 | Картометрический метод | 5.0 | - |
| 9 | 477035.61 | 1289674.62 | Картометрический метод | 5.0 | - |
| 10 | 477032.35 | 1289662.41 | Картометрический метод | 5.0 | - |
| 11 | 477031.03 | 1289659.53 | Картометрический метод | 5.0 | - |
| 12 | 477022.88 | 1289644.88 | Картометрический метод | 5.0 | - |
| 13 | 477019.55 | 1289640.52 | Картометрический метод | 5.0 | - |
| 14 | 477016.83 | 1289638.27 | Картометрический метод | 5.0 | - |
| 15 | 477013.76 | 1289636.53 | Картометрический метод | 5.0 | - |
| 16 | 477001.92 | 1289631.14 | Картометрический метод | 5.0 | - |
| 17 | 476997.80 | 1289629.78 | Картометрический метод | 5.0 | - |
| 18 | 476993.89 | 1289629.35 | Картометрический метод | 5.0 | - |
| 19 | 476990.74 | 1289629.56 | Картометрический метод | 5.0 | - |
| 20 | 476968.71 | 1289632.78 | Картометрический метод | 5.0 | - |
| 21 | 476964.73 | 1289633.73 | Картометрический метод | 5.0 | - |
| 22 | 476961.30 | 1289635.43 | Картометрический метод | 5.0 | - |

2. Сведения о характерных точках границ объекта

| Обозначение характерных точек границ | Координаты, м | | Метод определения координат характерной точки | Средняя квадратическая погрешность положения характерной точки (Mt), м | Описание обозначения точки на местности (при наличии) |
|---|---|---|---|---|---|
| | X | Y | | | |
| 1 | 2 | 3 | 4 | 5 | 6 |
| 23 | 476958.43 | 1289637.52 | Картометрический метод | 5.0 | - |
| 24 | 476956.22 | 1289639.79 | Картометрический метод | 5.0 | - |
| 25 | 476948.41 | 1289649.33 | Картометрический метод | 5.0 | - |
| 26 | 476946.75 | 1289651.72 | Картометрический метод | 5.0 | - |
| 27 | 476945.51 | 1289654.27 | Картометрический метод | 5.0 | - |
| 28 | 476942.27 | 1289662.35 | Картометрический метод | 5.0 | - |
| 29 | 476940.96 | 1289667.50 | Картометрический метод | 5.0 | - |
| 30 | 476937.68 | 1289696.02 | Картометрический метод | 5.0 | - |
| 31 | 476935.28 | 1289723.35 | Картометрический метод | 5.0 | - |
| 32 | 476932.25 | 1289730.18 | Картометрический метод | 5.0 | - |
| 33 | 476920.14 | 1289739.46 | Картометрический метод | 5.0 | - |
| 34 | 476916.52 | 1289743.06 | Картометрический метод | 5.0 | - |
| 35 | 476914.42 | 1289746.39 | Картометрический метод | 5.0 | - |
| 36 | 476909.08 | 1289757.05 | Картометрический метод | 5.0 | - |
| 37 | 476896.30 | 1289752.19 | Картометрический метод | 5.0 | - |
| 38 | 476891.29 | 1289751.01 | Картометрический метод | 5.0 | - |
| 39 | 476887.32 | 1289751.01 | Картометрический метод | 5.0 | - |
| 40 | 476839.18 | 1289755.77 | Картометрический метод | 5.0 | - |
| 41 | 476819.33 | 1289744.81 | Картометрический метод | 5.0 | - |
| 42 | 476813.87 | 1289742.77 | Картометрический метод | 5.0 | - |
| 43 | 476808.04 | 1289742.39 | Картометрический метод | 5.0 | - |
| 44 | 476702.85 | 1289755.38 | Картометрический метод | 5.0 | - |
| 45 | 476678.07 | 1289757.28 | Картометрический метод | 5.0 | - |
| 46 | 476657.65 | 1289760.78 | Картометрический метод | 5.0 | - |
| 47 | 476636.28 | 1289766.41 | Картометрический метод | 5.0 | - |

2. Сведения о характерных точках границ объекта

| Обозначение характерных точек границ | Координаты, м | | Метод определения координат характерной точки | Средняя квадратическая погрешность положения характерной точки (Mt), м | Описание обозначения точки на местности (при наличии) |
|---|---|---|---|---|---|
| | X | Y | | | |
| 1 | 2 | 3 | 4 | 5 | 6 |
| 48 | 476621.92 | 1289771.39 | Картометрический метод | 5.0 | - |
| 49 | 476617.39 | 1289773.73 | Картометрический метод | 5.0 | - |
| 50 | 476587.85 | 1289800.94 | Картометрический метод | 5.0 | - |
| 51 | 476540.81 | 1289841.75 | Картометрический метод | 5.0 | - |
| 52 | 476529.47 | 1289842.30 | Картометрический метод | 5.0 | - |
| 53 | 476520.03 | 1289844.51 | Картометрический метод | 5.0 | - |
| 54 | 476510.77 | 1289848.47 | Картометрический метод | 5.0 | - |
| 55 | 476536.85 | 1289821.54 | Картометрический метод | 5.0 | - |
| 56 | 476556.82 | 1289798.25 | Картометрический метод | 5.0 | - |
| 57 | 476564.00 | 1289790.96 | Картометрический метод | 5.0 | - |
| 58 | 476579.20 | 1289778.40 | Картометрический метод | 5.0 | - |
| 59 | 476594.95 | 1289766.50 | Картометрический метод | 5.0 | - |
| 60 | 476608.83 | 1289754.66 | Картометрический метод | 5.0 | - |
| 61 | 476617.66 | 1289747.72 | Картометрический метод | 5.0 | - |
| 62 | 476639.67 | 1289751.03 | Картометрический метод | 5.0 | - |
| 63 | 476660.05 | 1289751.18 | Картометрический метод | 5.0 | - |
| 64 | 476664.86 | 1289744.06 | Картометрический метод | 5.0 | - |
| 65 | 476670.83 | 1289737.88 | Картометрический метод | 5.0 | - |
| 66 | 476677.79 | 1289732.83 | Картометрический метод | 5.0 | - |
| 67 | 476683.87 | 1289729.74 | Картометрический метод | 5.0 | - |
| 68 | 476691.59 | 1289727.15 | Картометрический метод | 5.0 | - |
| 69 | 476699.10 | 1289725.62 | Картометрический метод | 5.0 | - |
| 70 | 476740.93 | 1289720.45 | Картометрический метод | 5.0 | - |
| 71 | 476768.49 | 1289713.37 | Картометрический метод | 5.0 | - |
| 72 | 476792.35 | 1289709.65 | Картометрический метод | 5.0 | - |

2. Сведения о характерных точках границ объекта

| Обозначение характерных точек границ | Координаты, м | | Метод определения координат характерной точки | Средняя квадратическая погрешность положения характерной точки (Mt), м | Описание обозначения точки на местности (при наличии) |
|---|---|---|---|---|---|
| | X | Y | | | |
| 1 | 2 | 3 | 4 | 5 | 6 |
| 73 | 476816.27 | 1289707.25 | Картометрический метод | 5.0 | - |
| 74 | 476826.90 | 1289706.71 | Картометрический метод | 5.0 | - |
| 75 | 476832.21 | 1289707.09 | Картометрический метод | 5.0 | - |
| 76 | 476837.50 | 1289708.22 | Картометрический метод | 5.0 | - |
| 77 | 476842.90 | 1289710.67 | Картометрический метод | 5.0 | - |
| 78 | 476850.11 | 1289715.88 | Картометрический метод | 5.0 | - |
| 79 | 476857.56 | 1289720.63 | Картометрический метод | 5.0 | - |
| 80 | 476863.43 | 1289723.23 | Картометрический метод | 5.0 | - |
| 81 | 476865.80 | 1289723.53 | Картометрический метод | 5.0 | - |
| 82 | 476895.62 | 1289721.37 | Картометрический метод | 5.0 | - |
| 83 | 476906.12 | 1289712.41 | Картометрический метод | 5.0 | - |
| 84 | 476911.16 | 1289664.06 | Картометрический метод | 5.0 | - |
| 85 | 476912.36 | 1289657.51 | Картометрический метод | 5.0 | - |
| 86 | 476914.43 | 1289651.18 | Картометрический метод | 5.0 | - |
| 87 | 476917.67 | 1289643.10 | Картометрический метод | 5.0 | - |
| 88 | 476920.34 | 1289637.48 | Картометрический метод | 5.0 | - |
| 89 | 476924.07 | 1289631.73 | Картометрический метод | 5.0 | - |
| 90 | 476899.26 | 1289598.76 | Картометрический метод | 5.0 | - |
| 91 | 476921.79 | 1289567.48 | Картометрический метод | 5.0 | - |
| 92 | 476924.97 | 1289566.04 | Картометрический метод | 5.0 | - |
| 93 | 476931.64 | 1289576.02 | Картометрический метод | 5.0 | - |
| 94 | 476931.52 | 1289581.01 | Картометрический метод | 5.0 | - |
| 95 | 476947.67 | 1289621.95 | Картометрический метод | 5.0 | - |
| 96 | 476974.74 | 1289609.02 | Картометрический метод | 5.0 | - |
| 97 | 476988.96 | 1289602.98 | Картометрический метод | 5.0 | - |

2. Сведения о характерных точках границ объекта

| Обозначение характерных точек границ | Координаты, м | | Метод определения координат характерной точки | Средняя квадратическая погрешность положения характерной точки (Mt), м | Описание обозначения точки на местности (при наличии) |
|---|---|---|---|---|---|
| | X | Y | | | |
| 1 | 2 | 3 | 4 | 5 | 6 |
| 98 | 477041.02 | 1289600.90 | Картометрический метод | 5.0 | - |
| 99 | 477041.06 | 1289571.66 | Картометрический метод | 5.0 | - |
| 1 | 477059.45 | 1289573.50 | Картометрический метод | 5.0 | - |

3. Сведения о характерных точках части (частей) границы объекта

| Обозначение характерных точек части границы | Координаты, м | | Метод определения координат характерной точки | Средняя квадратическая погрешность положения характерной точки (Mt), м | Описание обозначения точки на местности (при наличии) |
|---|---|---|---|---|---|
| | X | Y | | | |
| 1 | 2 | 3 | 4 | 5 | 6 |
| - | - | - | - | - | - |

## Раздел 3

## Сведения о местоположении измененных (уточненных) границ объекта

1. Система координат -

2. Сведения о характерных точках границ объекта

| Обозначение характерных точек границ | Существующие координаты, м | | Измененные (уточненные) координаты, м | | Метод определения координат характерной точки | Средняя квадратическая погрешность положения характерной точки (Mt), м | Описание обозначения точки на местности (при наличии) |
|---|---|---|---|---|---|---|---|
| | X | Y | X | Y | | | |
| 1 | 2 | 3 | 4 | 5 | 6 | 7 | 8 |
| - | - | - | - | - | - | - | |

3. Сведения о характерных точках части (частей) границы объекта

| Обозначение характерных точек части границы | Существующие координаты, м | | Измененные (уточненные) координаты, м | | Метод определения координат характерной точки | Средняя квадратическая погрешность положения характерной точки (Mt), м | Описание обозначения точки на местности (при наличии) |
|---|---|---|---|---|---|---|---|
| | X | Y | X | Y | | | |
| 1 | 2 | 3 | 4 | 5 | 6 | 7 | 8 |
| - | - | - | - | - | - | - | |

## ТЕКСТОВОЕ ОПИСАНИЕ
## местоположения границ населенных пунктов, территориальных зон

| Прохождение границы | | Описание прохождения границы |
|---|---|---|
| от точки | до точки | |
| 1 | 2 | 3 |
| 1 | 2 | - |
| 2 | 3 | - |
| 3 | 4 | - |
| 4 | 5 | - |
| 5 | 6 | - |
| 6 | 7 | - |
| 7 | 8 | - |
| 8 | 9 | - |
| 9 | 10 | - |
| 10 | 11 | - |
| 11 | 12 | - |
| 12 | 13 | - |
| 13 | 14 | - |
| 14 | 15 | - |
| 15 | 16 | - |
| 16 | 17 | - |
| 17 | 18 | - |
| 18 | 19 | - |
| 19 | 20 | - |
| 20 | 21 | - |
| 21 | 22 | - |
| 22 | 23 | - |
| 23 | 24 | - |
| 24 | 25 | - |
| 25 | 26 | - |
| 26 | 27 | - |
| 27 | 28 | - |
| 28 | 29 | - |
| 29 | 30 | - |
| 30 | 31 | - |
| 31 | 32 | - |
| 32 | 33 | - |
| 33 | 34 | - |
| 34 | 35 | - |
| 35 | 36 | - |
| 36 | 37 | - |
| 37 | 38 | - |

## ТЕКСТОВОЕ ОПИСАНИЕ
## местоположения границ населенных пунктов, территориальных зон

| Прохождение границы | | Описание прохождения границы |
|---|---|---|
| от точки | до точки | |
| 1 | 2 | 3 |
| 38 | 39 | - |
| 39 | 40 | - |
| 40 | 41 | - |
| 41 | 42 | - |
| 42 | 43 | - |
| 43 | 44 | - |
| 44 | 45 | - |
| 45 | 46 | - |
| 46 | 47 | - |
| 47 | 48 | - |
| 48 | 49 | - |
| 49 | 50 | - |
| 50 | 51 | - |
| 51 | 52 | - |
| 52 | 53 | - |
| 53 | 54 | - |
| 54 | 55 | - |
| 55 | 56 | - |
| 56 | 57 | - |
| 57 | 58 | - |
| 58 | 59 | - |
| 59 | 60 | - |
| 60 | 61 | - |
| 61 | 62 | - |
| 62 | 63 | - |
| 63 | 64 | - |
| 64 | 65 | - |
| 65 | 66 | - |
| 66 | 67 | - |
| 67 | 68 | - |
| 68 | 69 | - |
| 69 | 70 | - |
| 70 | 71 | - |
| 71 | 72 | - |
| 72 | 73 | - |
| 73 | 74 | - |
| 74 | 75 | - |

## ТЕКСТОВОЕ ОПИСАНИЕ
## местоположения границ населенных пунктов, территориальных зон

| Прохождение границы | | Описание прохождения границы |
|---|---|---|
| от точки | до точки | |
| 1 | 2 | 3 |
| 75 | 76 | - |
| 76 | 77 | - |
| 77 | 78 | - |
| 78 | 79 | - |
| 79 | 80 | - |
| 80 | 81 | - |
| 81 | 82 | - |
| 82 | 83 | - |
| 83 | 84 | - |
| 84 | 85 | - |
| 85 | 86 | - |
| 86 | 87 | - |
| 87 | 88 | - |
| 88 | 89 | - |
| 89 | 90 | - |
| 90 | 91 | - |
| 91 | 92 | - |
| 92 | 93 | - |
| 93 | 94 | - |
| 94 | 95 | - |
| 95 | 96 | - |
| 96 | 97 | - |
| 97 | 98 | - |
| 98 | 99 | - |
| 99 | 1 | - |

# ГРАФИЧЕСКОЕ ОПИСАНИЕ
## местоположения границ населенных пунктов, территориальных зон, особо охраняемых природных территорий, зон с особыми условиями использования территории

## Зона объектов отдыха и туризма (ТР.2)

(наименование объекта, местоположение границ которого описано (далее - объект))

### Раздел 1

### Сведения об объекте

| № п/п | Характеристики объекта | Описание характеристик |
|---|---|---|
| 1 | 2 | 3 |
| 1 | Местоположение объекта | Ленинградская область, м.р-н Выборгский, г.п Приморское |
| 2 | Площадь объекта +/- величина погрешности определения площади (Р +/- Дельта Р) | 122414 +/- 6123 м² |
| 3 | Иные характеристики объекта | - |

## Раздел 2

## Сведения о местоположении границ объекта

1. Система координат МСК-47, зона 1

2. Сведения о характерных точках границ объекта

| Обозначение характерных точек границ | Координаты, м | | Метод определения координат характерной точки | Средняя квадратическая погрешность положения характерной точки (Mt), м | Описание обозначения точки на местности (при наличии) |
|---|---|---|---|---|---|
| | X | Y | | | |
| 1 | 2 | 3 | 4 | 5 | 6 |
| 1 | 487758.51 | 1300142.70 | Картометрический метод | 5.0 | - |
| 2 | 487786.88 | 1300182.17 | Картометрический метод | 5.0 | - |
| 3 | 487823.90 | 1300228.23 | Картометрический метод | 5.0 | - |
| 4 | 487849.20 | 1300260.32 | Картометрический метод | 5.0 | - |
| 5 | 487895.44 | 1300312.62 | Картометрический метод | 5.0 | - |
| 6 | 487920.97 | 1300337.73 | Картометрический метод | 5.0 | - |
| 7 | 487905.55 | 1300385.35 | Картометрический метод | 5.0 | - |
| 8 | 487871.10 | 1300400.61 | Картометрический метод | 5.0 | - |
| 9 | 487865.09 | 1300407.20 | Картометрический метод | 5.0 | - |
| 10 | 487851.60 | 1300388.97 | Картометрический метод | 5.0 | - |
| 11 | 487831.77 | 1300370.76 | Картометрический метод | 5.0 | - |
| 12 | 487809.54 | 1300352.46 | Картометрический метод | 5.0 | - |
| 13 | 487794.53 | 1300339.44 | Картометрический метод | 5.0 | - |
| 14 | 487796.85 | 1300338.16 | Картометрический метод | 5.0 | - |
| 15 | 487707.85 | 1300280.73 | Картометрический метод | 5.0 | - |
| 16 | 487710.02 | 1300278.64 | Картометрический метод | 5.0 | - |
| 17 | 487735.61 | 1300254.15 | Картометрический метод | 5.0 | - |
| 18 | 487729.37 | 1300246.38 | Картометрический метод | 5.0 | - |
| 19 | 487714.79 | 1300224.45 | Картометрический метод | 5.0 | - |
| 20 | 487694.32 | 1300196.65 | Картометрический метод | 5.0 | - |
| 1 | 487758.51 | 1300142.70 | Картометрический метод | 5.0 | - |
| 21 | 489134.54 | 1284881.12 | Картометрический метод | 5.0 | - |

2. Сведения о характерных точках границ объекта

| Обозначение характерных точек границ | Координаты, м | | Метод определения координат характерной точки | Средняя квадратическая погрешность положения характерной точки (Mt), м | Описание обозначения точки на местности (при наличии) |
|---|---|---|---|---|---|
| | X | Y | | | |
| 1 | 2 | 3 | 4 | 5 | 6 |
| 22 | 489163.65 | 1284888.95 | Картометрический метод | 5.0 | - |
| 23 | 489136.91 | 1284886.80 | Картометрический метод | 5.0 | - |
| 21 | 489134.54 | 1284881.12 | Картометрический метод | 5.0 | - |
| 24 | 488591.30 | 1284673.07 | Картометрический метод | 5.0 | - |
| 25 | 488597.56 | 1284685.77 | Картометрический метод | 5.0 | - |
| 26 | 488603.83 | 1284696.94 | Картометрический метод | 5.0 | - |
| 27 | 488604.64 | 1284708.73 | Картометрический метод | 5.0 | - |
| 28 | 488604.83 | 1284709.99 | Картометрический метод | 5.0 | - |
| 29 | 488605.23 | 1284711.19 | Картометрический метод | 5.0 | - |
| 30 | 488648.05 | 1284790.84 | Картометрический метод | 5.0 | - |
| 31 | 488643.23 | 1284793.79 | Картометрический метод | 5.0 | - |
| 32 | 488617.31 | 1284809.73 | Картометрический метод | 5.0 | - |
| 33 | 488595.55 | 1284778.72 | Картометрический метод | 5.0 | - |
| 34 | 488561.35 | 1284759.36 | Картометрический метод | 5.0 | - |
| 35 | 488545.85 | 1284759.13 | Картометрический метод | 5.0 | - |
| 36 | 488516.42 | 1284715.09 | Картометрический метод | 5.0 | - |
| 37 | 488520.48 | 1284712.16 | Картометрический метод | 5.0 | - |
| 38 | 488520.48 | 1284712.15 | Картометрический метод | 5.0 | - |
| 39 | 488534.79 | 1284727.38 | Картометрический метод | 5.0 | - |
| 40 | 488556.38 | 1284732.73 | Картометрический метод | 5.0 | - |
| 41 | 488580.50 | 1284729.23 | Картометрический метод | 5.0 | - |
| 42 | 488586.07 | 1284720.42 | Картометрический метод | 5.0 | - |
| 43 | 488590.21 | 1284705.24 | Картометрический метод | 5.0 | - |
| 44 | 488562.61 | 1284665.92 | Картометрический метод | 5.0 | - |
| 45 | 488560.54 | 1284656.26 | Картометрический метод | 5.0 | - |

2. Сведения о характерных точках границ объекта

| Обозначение характерных точек границ | Координаты, м | | Метод определения координат характерной точки | Средняя квадратическая погрешность положения характерной точки (Mt), м | Описание обозначения точки на местности (при наличии) |
|---|---|---|---|---|---|
| | X | Y | | | |
| 1 | 2 | 3 | 4 | 5 | 6 |
| 46 | 488570.20 | 1284654.88 | Картометрический метод | 5.0 | - |
| 47 | 488585.76 | 1284673.07 | Картометрический метод | 5.0 | - |
| 24 | 488591.30 | 1284673.07 | Картометрический метод | 5.0 | - |
| 48 | 482020.80 | 1289975.07 | Картометрический метод | 5.0 | - |
| 49 | 482065.21 | 1289913.26 | Картометрический метод | 5.0 | - |
| 50 | 482105.96 | 1289938.37 | Картометрический метод | 5.0 | - |
| 51 | 482112.28 | 1289941.48 | Картометрический метод | 5.0 | - |
| 52 | 482074.13 | 1290000.65 | Картометрический метод | 5.0 | - |
| 53 | 482069.17 | 1290008.34 | Картометрический метод | 5.0 | - |
| 48 | 482020.80 | 1289975.07 | Картометрический метод | 5.0 | - |
| 54 | 483751.80 | 1296338.69 | Картометрический метод | 5.0 | - |
| 55 | 483777.13 | 1296340.18 | Картометрический метод | 5.0 | - |
| 56 | 483831.63 | 1296390.58 | Картометрический метод | 5.0 | - |
| 57 | 483873.43 | 1296429.50 | Картометрический метод | 5.0 | - |
| 58 | 483876.68 | 1296434.66 | Картометрический метод | 5.0 | - |
| 59 | 483878.49 | 1296439.93 | Картометрический метод | 5.0 | - |
| 60 | 483879.42 | 1296444.82 | Картометрический метод | 5.0 | - |
| 61 | 483879.52 | 1296450.69 | Картометрический метод | 5.0 | - |
| 62 | 483878.95 | 1296454.72 | Картометрический метод | 5.0 | - |
| 63 | 483840.60 | 1296574.48 | Картометрический метод | 5.0 | - |
| 64 | 483840.27 | 1296576.96 | Картометрический метод | 5.0 | - |
| 65 | 483841.03 | 1296579.81 | Картометрический метод | 5.0 | - |
| 66 | 483848.81 | 1296595.03 | Картометрический метод | 5.0 | - |
| 67 | 483828.59 | 1296610.41 | Картометрический метод | 5.0 | - |
| 68 | 483805.26 | 1296628.15 | Картометрический метод | 5.0 | - |

2. Сведения о характерных точках границ объекта

| Обозначение характерных точек границ | Координаты, м | | Метод определения координат характерной точки | Средняя квадратическая погрешность положения характерной точки (Mt), м | Описание обозначения точки на местности (при наличии) |
|---|---|---|---|---|---|
| | X | Y | | | |
| 1 | 2 | 3 | 4 | 5 | 6 |
| 69 | 483824.87 | 1296641.06 | Картометрический метод | 5.0 | - |
| 70 | 483844.65 | 1296626.02 | Картометрический метод | 5.0 | - |
| 71 | 483859.05 | 1296615.08 | Картометрический метод | 5.0 | - |
| 72 | 483902.00 | 1296699.10 | Картометрический метод | 5.0 | - |
| 73 | 483947.16 | 1296765.80 | Картометрический метод | 5.0 | - |
| 74 | 483954.10 | 1296778.39 | Картометрический метод | 5.0 | - |
| 75 | 483954.09 | 1296778.40 | Картометрический метод | 5.0 | - |
| 76 | 483745.09 | 1296611.21 | Картометрический метод | 5.0 | - |
| 77 | 483762.95 | 1296553.99 | Картометрический метод | 5.0 | - |
| 78 | 483787.82 | 1296474.27 | Картометрический метод | 5.0 | - |
| 79 | 483749.04 | 1296455.50 | Картометрический метод | 5.0 | - |
| 80 | 483693.65 | 1296428.70 | Картометрический метод | 5.0 | - |
| 81 | 483698.92 | 1296407.27 | Картометрический метод | 5.0 | - |
| 82 | 483702.08 | 1296389.75 | Картометрический метод | 5.0 | - |
| 83 | 483730.79 | 1296401.46 | Картометрический метод | 5.0 | - |
| 54 | 483751.80 | 1296338.69 | Картометрический метод | 5.0 | - |
| 84 | 492722.52 | 1292305.18 | Картометрический метод | 5.0 | - |
| 85 | 492714.98 | 1292361.33 | Картометрический метод | 5.0 | - |
| 86 | 492684.52 | 1292350.92 | Картометрический метод | 5.0 | - |
| 87 | 492667.76 | 1292345.19 | Картометрический метод | 5.0 | - |
| 88 | 492651.88 | 1292339.56 | Картометрический метод | 5.0 | - |
| 89 | 492639.84 | 1292335.27 | Картометрический метод | 5.0 | - |
| 90 | 492625.98 | 1292332.01 | Картометрический метод | 5.0 | - |
| 91 | 492610.32 | 1292329.14 | Картометрический метод | 5.0 | - |
| 92 | 492602.75 | 1292327.79 | Картометрический метод | 5.0 | - |

2. Сведения о характерных точках границ объекта

| Обозначение характерных точек границ | Координаты, м | | Метод определения координат характерной точки | Средняя квадратическая погрешность положения характерной точки (Mt), м | Описание обозначения точки на местности (при наличии) |
|---|---|---|---|---|---|
| | X | Y | | | |
| 1 | 2 | 3 | 4 | 5 | 6 |
| 93 | 492577.42 | 1292325.18 | Картометрический метод | 5.0 | - |
| 94 | 492563.80 | 1292323.92 | Картометрический метод | 5.0 | - |
| 95 | 492551.82 | 1292322.06 | Картометрический метод | 5.0 | - |
| 96 | 492533.64 | 1292318.67 | Картометрический метод | 5.0 | - |
| 97 | 492517.94 | 1292314.68 | Картометрический метод | 5.0 | - |
| 98 | 492510.12 | 1292312.35 | Картометрический метод | 5.0 | - |
| 99 | 492493.95 | 1292306.92 | Картометрический метод | 5.0 | - |
| 100 | 492483.53 | 1292303.11 | Картометрический метод | 5.0 | - |
| 101 | 492509.59 | 1292301.97 | Картометрический метод | 5.0 | - |
| 102 | 492509.19 | 1292306.92 | Картометрический метод | 5.0 | - |
| 103 | 492534.62 | 1292309.06 | Картометрический метод | 5.0 | - |
| 104 | 492544.70 | 1292309.56 | Картометрический метод | 5.0 | - |
| 105 | 492545.45 | 1292300.67 | Картометрический метод | 5.0 | - |
| 106 | 492650.64 | 1292296.44 | Картометрический метод | 5.0 | - |
| 107 | 492676.12 | 1292296.07 | Картометрический метод | 5.0 | - |
| 108 | 492689.99 | 1292295.83 | Картометрический метод | 5.0 | - |
| 109 | 492695.59 | 1292298.69 | Картометрический метод | 5.0 | - |
| 110 | 492697.82 | 1292299.66 | Картометрический метод | 5.0 | - |
| 111 | 492700.45 | 1292300.41 | Картометрический метод | 5.0 | - |
| 84 | 492722.52 | 1292305.18 | Картометрический метод | 5.0 | - |
| 112 | 494845.64 | 1291898.35 | Картометрический метод | 5.0 | - |
| 113 | 494819.29 | 1291897.24 | Картометрический метод | 5.0 | - |
| 114 | 494819.27 | 1291896.29 | Картометрический метод | 5.0 | - |
| 115 | 494793.89 | 1291896.82 | Картометрический метод | 5.0 | - |
| 116 | 494783.68 | 1291897.79 | Картометрический метод | 5.0 | - |

2. Сведения о характерных точках границ объекта

| Обозначение характерных точек границ | Координаты, м | | Метод определения координат характерной точки | Средняя квадратическая погрешность положения характерной точки (Mt), м | Описание обозначения точки на местности (при наличии) |
|---|---|---|---|---|---|
| | X | Y | | | |
| 1 | 2 | 3 | 4 | 5 | 6 |
| 117 | 494781.39 | 1291886.49 | Картометрический метод | 5.0 | - |
| 118 | 494780.19 | 1291872.94 | Картометрический метод | 5.0 | - |
| 119 | 494780.23 | 1291869.84 | Картометрический метод | 5.0 | - |
| 120 | 494780.50 | 1291850.38 | Картометрический метод | 5.0 | - |
| 121 | 494780.27 | 1291850.11 | Картометрический метод | 5.0 | - |
| 122 | 494796.90 | 1291844.05 | Картометрический метод | 5.0 | - |
| 123 | 494799.37 | 1291837.65 | Картометрический метод | 5.0 | - |
| 124 | 494835.01 | 1291870.41 | Картометрический метод | 5.0 | - |
| 125 | 494836.77 | 1291870.35 | Картометрический метод | 5.0 | - |
| 112 | 494845.64 | 1291898.35 | Картометрический метод | 5.0 | - |
| 126 | 493903.34 | 1291941.08 | Картометрический метод | 5.0 | - |
| 127 | 493908.84 | 1291946.39 | Картометрический метод | 5.0 | - |
| 128 | 493922.96 | 1291965.85 | Картометрический метод | 5.0 | - |
| 129 | 493941.10 | 1291954.84 | Картометрический метод | 5.0 | - |
| 130 | 493938.50 | 1291948.64 | Картометрический метод | 5.0 | - |
| 131 | 493942.21 | 1291947.11 | Картометрический метод | 5.0 | - |
| 132 | 493949.13 | 1291944.26 | Картометрический метод | 5.0 | - |
| 133 | 493967.72 | 1291942.67 | Картометрический метод | 5.0 | - |
| 134 | 493997.93 | 1291953.17 | Картометрический метод | 5.0 | - |
| 135 | 494034.14 | 1291998.47 | Картометрический метод | 5.0 | - |
| 136 | 494020.50 | 1292018.13 | Картометрический метод | 5.0 | - |
| 137 | 494017.06 | 1292031.55 | Картометрический метод | 5.0 | - |
| 138 | 494002.19 | 1292033.68 | Картометрический метод | 5.0 | - |
| 139 | 493937.56 | 1292015.91 | Картометрический метод | 5.0 | - |
| 140 | 493917.69 | 1291988.80 | Картометрический метод | 5.0 | - |

2. Сведения о характерных точках границ объекта

| Обозначение характерных точек границ | Координаты, м | | Метод определения координат характерной точки | Средняя квадратическая погрешность положения характерной точки (Mt), м | Описание обозначения точки на местности (при наличии) |
|---|---|---|---|---|---|
| | X | Y | | | |
| 1 | 2 | 3 | 4 | 5 | 6 |
| 141 | 493906.98 | 1291995.97 | Картометрический метод | 5.0 | - |
| 142 | 493882.26 | 1292012.04 | Картометрический метод | 5.0 | - |
| 143 | 493895.47 | 1292029.14 | Картометрический метод | 5.0 | - |
| 144 | 493911.86 | 1292044.33 | Картометрический метод | 5.0 | - |
| 145 | 493946.88 | 1292077.24 | Картометрический метод | 5.0 | - |
| 146 | 493908.68 | 1292068.25 | Картометрический метод | 5.0 | - |
| 147 | 493893.04 | 1292059.87 | Картометрический метод | 5.0 | - |
| 148 | 493884.12 | 1292055.09 | Картометрический метод | 5.0 | - |
| 149 | 493878.91 | 1292046.46 | Картометрический метод | 5.0 | - |
| 150 | 493875.91 | 1292010.43 | Картометрический метод | 5.0 | - |
| 151 | 493883.46 | 1291958.36 | Картометрический метод | 5.0 | - |
| 126 | 493903.34 | 1291941.08 | Картометрический метод | 5.0 | - |
| 152 | 481638.81 | 1307386.82 | Картометрический метод | 5.0 | - |
| 153 | 481651.28 | 1307395.87 | Картометрический метод | 5.0 | - |
| 154 | 481708.46 | 1307412.13 | Картометрический метод | 5.0 | - |
| 155 | 481715.00 | 1307413.00 | Картометрический метод | 5.0 | - |
| 156 | 481786.60 | 1307414.73 | Картометрический метод | 5.0 | - |
| 157 | 481805.42 | 1307408.88 | Картометрический метод | 5.0 | - |
| 158 | 481811.80 | 1307407.90 | Картометрический метод | 5.0 | - |
| 159 | 481811.46 | 1307423.58 | Картометрический метод | 5.0 | - |
| 160 | 481734.59 | 1307434.29 | Картометрический метод | 5.0 | - |
| 161 | 481715.78 | 1307429.80 | Картометрический метод | 5.0 | - |
| 162 | 481715.04 | 1307431.92 | Картометрический метод | 5.0 | - |
| 163 | 481682.36 | 1307422.64 | Картометрический метод | 5.0 | - |
| 164 | 481670.46 | 1307454.11 | Картометрический метод | 5.0 | - |

2. Сведения о характерных точках границ объекта

| Обозначение характерных точек границ | Координаты, м | | Метод определения координат характерной точки | Средняя квадратическая погрешность положения характерной точки (Mt), м | Описание обозначения точки на местности (при наличии) |
|---|---|---|---|---|---|
| | X | Y | | | |
| 1 | 2 | 3 | 4 | 5 | 6 |
| 165 | 481634.55 | 1307431.41 | Картометрический метод | 5.0 | - |
| 166 | 481590.64 | 1307410.21 | Картометрический метод | 5.0 | - |
| 167 | 481585.35 | 1307397.22 | Картометрический метод | 5.0 | - |
| 168 | 481601.75 | 1307394.23 | Картометрический метод | 5.0 | - |
| 169 | 481622.95 | 1307389.27 | Картометрический метод | 5.0 | - |
| 170 | 481637.61 | 1307388.93 | Картометрический метод | 5.0 | - |
| 152 | 481638.81 | 1307386.82 | Картометрический метод | 5.0 | - |
| 171 | 481922.57 | 1313940.38 | Картометрический метод | 5.0 | - |
| 172 | 481937.95 | 1313922.95 | Картометрический метод | 5.0 | - |
| 173 | 481918.29 | 1313905.56 | Картометрический метод | 5.0 | - |
| 174 | 481918.72 | 1313905.08 | Картометрический метод | 5.0 | - |
| 175 | 481922.64 | 1313900.53 | Картометрический метод | 5.0 | - |
| 176 | 481908.74 | 1313886.70 | Картометрический метод | 5.0 | - |
| 177 | 481919.39 | 1313873.44 | Картометрический метод | 5.0 | - |
| 178 | 481915.89 | 1313870.63 | Картометрический метод | 5.0 | - |
| 179 | 481928.69 | 1313852.25 | Картометрический метод | 5.0 | - |
| 180 | 481958.65 | 1313813.77 | Картометрический метод | 5.0 | - |
| 181 | 482012.26 | 1313810.30 | Картометрический метод | 5.0 | - |
| 182 | 482095.00 | 1313887.01 | Картометрический метод | 5.0 | - |
| 183 | 481947.92 | 1314004.44 | Картометрический метод | 5.0 | - |
| 184 | 481941.15 | 1313998.92 | Картометрический метод | 5.0 | - |
| 185 | 481907.20 | 1313965.42 | Картометрический метод | 5.0 | - |
| 186 | 481904.58 | 1313962.83 | Картометрический метод | 5.0 | - |
| 171 | 481922.57 | 1313940.38 | Картометрический метод | 5.0 | - |
| 187 | 487181.52 | 1307867.42 | Картометрический метод | 5.0 | - |

2. Сведения о характерных точках границ объекта

| Обозначение характерных точек границ | Координаты, м | | Метод определения координат характерной точки | Средняя квадратическая погрешность положения характерной точки (Mt), м | Описание обозначения точки на местности (при наличии) |
|---|---|---|---|---|---|
| | X | Y | | | |
| 1 | 2 | 3 | 4 | 5 | 6 |
| 188 | 487183.39 | 1307886.90 | Картометрический метод | 5.0 | - |
| 189 | 487154.49 | 1307892.29 | Картометрический метод | 5.0 | - |
| 190 | 487134.90 | 1307879.94 | Картометрический метод | 5.0 | - |
| 191 | 487123.47 | 1307898.07 | Картометрический метод | 5.0 | - |
| 192 | 487079.36 | 1307906.29 | Картометрический метод | 5.0 | - |
| 193 | 487064.54 | 1307909.04 | Картометрический метод | 5.0 | - |
| 194 | 487052.77 | 1307867.80 | Картометрический метод | 5.0 | - |
| 195 | 487042.15 | 1307832.14 | Картометрический метод | 5.0 | - |
| 196 | 487047.83 | 1307830.17 | Картометрический метод | 5.0 | - |
| 197 | 487058.89 | 1307824.70 | Картометрический метод | 5.0 | - |
| 198 | 487065.14 | 1307824.03 | Картометрический метод | 5.0 | - |
| 199 | 487069.15 | 1307836.34 | Картометрический метод | 5.0 | - |
| 200 | 487119.30 | 1307881.26 | Картометрический метод | 5.0 | - |
| 187 | 487181.52 | 1307867.42 | Картометрический метод | 5.0 | - |

3. Сведения о характерных точках части (частей) границы объекта

| Обозначение характерных точек части границы | Координаты, м | | Метод определения координат характерной точки | Средняя квадратическая погрешность положения характерной точки (Mt), м | Описание обозначения точки на местности (при наличии) |
|---|---|---|---|---|---|
| | X | Y | | | |
| 1 | 2 | 3 | 4 | 5 | 6 |
| - | - | - | - | - | - |

## Раздел 3

## Сведения о местоположении измененных (уточненных) границ объекта

1. Система координат -

2. Сведения о характерных точках границ объекта

| Обозначение характерных точек границ | Существующие координаты, м | | Измененные (уточненные) координаты, м | | Метод определения координат характерной точки | Средняя квадратическая погрешность положения характерной точки (Mt), м | Описание обозначения точки на местности (при наличии) |
|---|---|---|---|---|---|---|---|
| | X | Y | X | Y | | | |
| 1 | 2 | 3 | 4 | 5 | 6 | 7 | 8 |
| - | - | - | - | - | - | - | |

3. Сведения о характерных точках части (частей) границы объекта

| Обозначение характерных точек части границы | Существующие координаты, м | | Измененные (уточненные) координаты, м | | Метод определения координат характерной точки | Средняя квадратическая погрешность положения характерной точки (Mt), м | Описание обозначения точки на местности (при наличии) |
|---|---|---|---|---|---|---|---|
| | X | Y | X | Y | | | |
| 1 | 2 | 3 | 4 | 5 | 6 | 7 | 8 |
| - | - | - | - | - | - | - | |

## ТЕКСТОВОЕ ОПИСАНИЕ
## местоположения границ населенных пунктов, территориальных зон

| Прохождение границы | | Описание прохождения границы |
|---|---|---|
| от точки | до точки | |
| 1 | 2 | 3 |
| 1 | 2 | - |
| 2 | 3 | - |
| 3 | 4 | - |
| 4 | 5 | - |
| 5 | 6 | - |
| 6 | 7 | - |
| 7 | 8 | - |
| 8 | 9 | - |
| 9 | 10 | - |
| 10 | 11 | - |
| 11 | 12 | - |
| 12 | 13 | - |
| 13 | 14 | - |
| 14 | 15 | - |
| 15 | 16 | - |
| 16 | 17 | - |
| 17 | 18 | - |
| 18 | 19 | - |
| 19 | 20 | - |
| 20 | 1 | - |
| 21 | 22 | - |
| 22 | 23 | - |
| 23 | 21 | - |
| 24 | 25 | - |
| 25 | 26 | - |
| 26 | 27 | - |
| 27 | 28 | - |
| 28 | 29 | - |
| 29 | 30 | - |
| 30 | 31 | - |
| 31 | 32 | - |
| 32 | 33 | - |
| 33 | 34 | - |
| 34 | 35 | - |
| 35 | 36 | - |
| 36 | 37 | - |
| 37 | 38 | - |

## ТЕКСТОВОЕ ОПИСАНИЕ
## местоположения границ населенных пунктов, территориальных зон

| Прохождение границы | | Описание прохождения границы |
|---|---|---|
| от точки | до точки | |
| 1 | 2 | 3 |
| 38 | 39 | - |
| 39 | 40 | - |
| 40 | 41 | - |
| 41 | 42 | - |
| 42 | 43 | - |
| 43 | 44 | - |
| 44 | 45 | - |
| 45 | 46 | - |
| 46 | 47 | - |
| 47 | 24 | - |
| 48 | 49 | - |
| 49 | 50 | - |
| 50 | 51 | - |
| 51 | 52 | - |
| 52 | 53 | - |
| 53 | 48 | - |
| 54 | 55 | - |
| 55 | 56 | - |
| 56 | 57 | - |
| 57 | 58 | - |
| 58 | 59 | - |
| 59 | 60 | - |
| 60 | 61 | - |
| 61 | 62 | - |
| 62 | 63 | - |
| 63 | 64 | - |
| 64 | 65 | - |
| 65 | 66 | - |
| 66 | 67 | - |
| 67 | 68 | - |
| 68 | 69 | - |
| 69 | 70 | - |
| 70 | 71 | - |
| 71 | 72 | - |
| 72 | 73 | - |
| 73 | 74 | - |
| 74 | 75 | - |

## ТЕКСТОВОЕ ОПИСАНИЕ
## местоположения границ населенных пунктов, территориальных зон

| Прохождение границы | | Описание прохождения границы |
|---|---|---|
| от точки | до точки | |
| 1 | 2 | 3 |
| 75 | 76 | - |
| 76 | 77 | - |
| 77 | 78 | - |
| 78 | 79 | - |
| 79 | 80 | - |
| 80 | 81 | - |
| 81 | 82 | - |
| 82 | 83 | - |
| 83 | 54 | - |
| 84 | 85 | - |
| 85 | 86 | - |
| 86 | 87 | - |
| 87 | 88 | - |
| 88 | 89 | - |
| 89 | 90 | - |
| 90 | 91 | - |
| 91 | 92 | - |
| 92 | 93 | - |
| 93 | 94 | - |
| 94 | 95 | - |
| 95 | 96 | - |
| 96 | 97 | - |
| 97 | 98 | - |
| 98 | 99 | - |
| 99 | 100 | - |
| 100 | 101 | - |
| 101 | 102 | - |
| 102 | 103 | - |
| 103 | 104 | - |
| 104 | 105 | - |
| 105 | 106 | - |
| 106 | 107 | - |
| 107 | 108 | - |
| 108 | 109 | - |
| 109 | 110 | - |
| 110 | 111 | - |
| 111 | 84 | - |

## ТЕКСТОВОЕ ОПИСАНИЕ
## местоположения границ населенных пунктов, территориальных зон

| Прохождение границы | | Описание прохождения границы |
|---|---|---|
| от точки | до точки | |
| 1 | 2 | 3 |
| 112 | 113 | - |
| 113 | 114 | - |
| 114 | 115 | - |
| 115 | 116 | - |
| 116 | 117 | - |
| 117 | 118 | - |
| 118 | 119 | - |
| 119 | 120 | - |
| 120 | 121 | - |
| 121 | 122 | - |
| 122 | 123 | - |
| 123 | 124 | - |
| 124 | 125 | - |
| 125 | 112 | - |
| 126 | 127 | - |
| 127 | 128 | - |
| 128 | 129 | - |
| 129 | 130 | - |
| 130 | 131 | - |
| 131 | 132 | - |
| 132 | 133 | - |
| 133 | 134 | - |
| 134 | 135 | - |
| 135 | 136 | - |
| 136 | 137 | - |
| 137 | 138 | - |
| 138 | 139 | - |
| 139 | 140 | - |
| 140 | 141 | - |
| 141 | 142 | - |
| 142 | 143 | - |
| 143 | 144 | - |
| 144 | 145 | - |
| 145 | 146 | - |
| 146 | 147 | - |
| 147 | 148 | - |
| 148 | 149 | - |

## ТЕКСТОВОЕ ОПИСАНИЕ
## местоположения границ населенных пунктов, территориальных зон

| Прохождение границы | | Описание прохождения границы |
|---|---|---|
| от точки | до точки | |
| 1 | 2 | 3 |
| 149 | 150 | - |
| 150 | 151 | - |
| 151 | 126 | - |
| 152 | 153 | - |
| 153 | 154 | - |
| 154 | 155 | - |
| 155 | 156 | - |
| 156 | 157 | - |
| 157 | 158 | - |
| 158 | 159 | - |
| 159 | 160 | - |
| 160 | 161 | - |
| 161 | 162 | - |
| 162 | 163 | - |
| 163 | 164 | - |
| 164 | 165 | - |
| 165 | 166 | - |
| 166 | 167 | - |
| 167 | 168 | - |
| 168 | 169 | - |
| 169 | 170 | - |
| 170 | 152 | - |
| 171 | 172 | - |
| 172 | 173 | - |
| 173 | 174 | - |
| 174 | 175 | - |
| 175 | 176 | - |
| 176 | 177 | - |
| 177 | 178 | - |
| 178 | 179 | - |
| 179 | 180 | - |
| 180 | 181 | - |
| 181 | 182 | - |
| 182 | 183 | - |
| 183 | 184 | - |
| 184 | 185 | - |
| 185 | 186 | - |

## ТЕКСТОВОЕ ОПИСАНИЕ
## местоположения границ населенных пунктов, территориальных зон

| Прохождение границы | | Описание прохождения границы |
|---|---|---|
| от точки | до точки | |
| 1 | 2 | 3 |
| 186 | 171 | - |
| 187 | 188 | - |
| 188 | 189 | - |
| 189 | 190 | - |
| 190 | 191 | - |
| 191 | 192 | - |
| 192 | 193 | - |
| 193 | 194 | - |
| 194 | 195 | - |
| 195 | 196 | - |
| 196 | 197 | - |
| 197 | 198 | - |
| 198 | 199 | - |
| 199 | 200 | - |
| 200 | 187 | - |

# ГРАФИЧЕСКОЕ ОПИСАНИЕ
## местоположения границ населенных пунктов, территориальных зон, особо охраняемых природных территорий, зон с особыми условиями использования территории

## Зона объектов отдыха и туризма (ТР.2.1)

(наименование объекта, местоположение границ которого описано (далее - объект))

### Раздел 1

### Сведения об объекте

| № п/п | Характеристики объекта | Описание характеристик |
|---|---|---|
| 1 | 2 | 3 |
| 1 | Местоположение объекта | Ленинградская область, м.р-н Выборгский, г.п Приморское |
| 2 | Площадь объекта +/- величина погрешности определения площади (Р +/- Дельта Р) | 590861 +/- 13452 м² |
| 3 | Иные характеристики объекта | - |

## Раздел 2

## Сведения о местоположении границ объекта

1. Система координат МСК-47, зона 1

2. Сведения о характерных точках границ объекта

| Обозначение характерных точек границ | Координаты, м | | Метод определения координат характерной точки | Средняя квадратическая погрешность положения характерной точки (Mt), м | Описание обозначения точки на местности (при наличии) |
|---|---|---|---|---|---|
| | X | Y | | | |
| 1 | 2 | 3 | 4 | 5 | 6 |
| 1 | 496300.20 | 1292093.28 | Картометрический метод | 5.0 | - |
| 2 | 496296.45 | 1292143.58 | Картометрический метод | 5.0 | - |
| 3 | 496251.30 | 1292165.35 | Картометрический метод | 5.0 | - |
| 4 | 496229.33 | 1292170.24 | Картометрический метод | 5.0 | - |
| 5 | 496223.46 | 1292143.91 | Картометрический метод | 5.0 | - |
| 6 | 496222.03 | 1292137.50 | Картометрический метод | 5.0 | - |
| 7 | 496219.51 | 1292126.19 | Картометрический метод | 5.0 | - |
| 8 | 496202.79 | 1292129.99 | Картометрический метод | 5.0 | - |
| 9 | 496198.49 | 1292115.76 | Картометрический метод | 5.0 | - |
| 10 | 496183.84 | 1292121.65 | Картометрический метод | 5.0 | - |
| 11 | 496177.89 | 1292097.67 | Картометрический метод | 5.0 | - |
| 12 | 496150.60 | 1292101.05 | Картометрический метод | 5.0 | - |
| 13 | 496142.92 | 1292102.84 | Картометрический метод | 5.0 | - |
| 14 | 496136.96 | 1292104.22 | Картометрический метод | 5.0 | - |
| 15 | 496132.73 | 1292054.90 | Картометрический метод | 5.0 | - |
| 16 | 496144.01 | 1292034.28 | Картометрический метод | 5.0 | - |
| 17 | 496140.63 | 1292016.60 | Картометрический метод | 5.0 | - |
| 18 | 496158.18 | 1292012.62 | Картометрический метод | 5.0 | - |
| 19 | 496176.41 | 1292058.65 | Картометрический метод | 5.0 | - |
| 20 | 496182.30 | 1292078.55 | Картометрический метод | 5.0 | - |
| 21 | 496233.76 | 1292080.62 | Картометрический метод | 5.0 | - |
| 22 | 496234.08 | 1292090.62 | Картометрический метод | 5.0 | - |

2. Сведения о характерных точках границ объекта

| Обозначение характерных точек границ | Координаты, м | | Метод определения координат характерной точки | Средняя квадратическая погрешность положения характерной точки (Mt), м | Описание обозначения точки на местности (при наличии) |
|---|---|---|---|---|---|
| | X | Y | | | |
| 1 | 2 | 3 | 4 | 5 | 6 |
| 23 | 496256.23 | 1292091.51 | Картометрический метод | 5.0 | - |
| 24 | 496267.00 | 1292091.94 | Картометрический метод | 5.0 | - |
| 1 | 496300.20 | 1292093.28 | Картометрический метод | 5.0 | - |
| 25 | 495207.07 | 1292010.62 | Картометрический метод | 5.0 | - |
| 26 | 495208.34 | 1292035.36 | Картометрический метод | 5.0 | - |
| 27 | 495198.69 | 1292055.15 | Картометрический метод | 5.0 | - |
| 28 | 495187.39 | 1292050.99 | Картометрический метод | 5.0 | - |
| 29 | 495176.82 | 1292075.92 | Картометрический метод | 5.0 | - |
| 30 | 495173.96 | 1292082.63 | Картометрический метод | 5.0 | - |
| 31 | 495126.33 | 1292066.57 | Картометрический метод | 5.0 | - |
| 32 | 495080.16 | 1292067.55 | Картометрический метод | 5.0 | - |
| 33 | 495077.90 | 1292046.36 | Картометрический метод | 5.0 | - |
| 34 | 495066.53 | 1292011.69 | Картометрический метод | 5.0 | - |
| 35 | 495004.16 | 1291965.09 | Картометрический метод | 5.0 | - |
| 36 | 494965.34 | 1291959.70 | Картометрический метод | 5.0 | - |
| 37 | 494966.86 | 1291944.39 | Картометрический метод | 5.0 | - |
| 38 | 494993.31 | 1291948.96 | Картометрический метод | 5.0 | - |
| 39 | 495012.36 | 1291901.44 | Картометрический метод | 5.0 | - |
| 40 | 495015.05 | 1291894.73 | Картометрический метод | 5.0 | - |
| 41 | 495111.25 | 1291891.32 | Картометрический метод | 5.0 | - |
| 42 | 495139.08 | 1291892.80 | Картометрический метод | 5.0 | - |
| 43 | 495153.70 | 1291895.59 | Картометрический метод | 5.0 | - |
| 44 | 495194.64 | 1291904.36 | Картометрический метод | 5.0 | - |
| 45 | 495195.56 | 1291909.51 | Картометрический метод | 5.0 | - |
| 46 | 495204.45 | 1291959.58 | Картометрический метод | 5.0 | - |

2. Сведения о характерных точках границ объекта

| Обозначение характерных точек границ | Координаты, м | | Метод определения координат характерной точки | Средняя квадратическая погрешность положения характерной точки (Mt), м | Описание обозначения точки на местности (при наличии) |
|---|---|---|---|---|---|
| | X | Y | | | |
| 1 | 2 | 3 | 4 | 5 | 6 |
| 47 | 495206.21 | 1291993.89 | Картометрический метод | 5.0 | - |
| 25 | 495207.07 | 1292010.62 | Картометрический метод | 5.0 | - |
| 48 | 495045.47 | 1291884.65 | Картометрический метод | 5.0 | - |
| 49 | 495009.67 | 1291884.75 | Картометрический метод | 5.0 | - |
| 50 | 495009.40 | 1291882.59 | Картометрический метод | 5.0 | - |
| 51 | 495005.70 | 1291853.02 | Картометрический метод | 5.0 | - |
| 52 | 495032.50 | 1291850.31 | Картометрический метод | 5.0 | - |
| 53 | 495044.03 | 1291880.84 | Картометрический метод | 5.0 | - |
| 48 | 495045.47 | 1291884.65 | Картометрический метод | 5.0 | - |
| 54 | 485466.72 | 1307397.04 | Картометрический метод | 5.0 | - |
| 55 | 485437.52 | 1307242.42 | Картометрический метод | 5.0 | - |
| 56 | 485433.60 | 1307219.12 | Картометрический метод | 5.0 | - |
| 57 | 485459.88 | 1307190.92 | Картометрический метод | 5.0 | - |
| 58 | 485452.22 | 1307140.56 | Картометрический метод | 5.0 | - |
| 59 | 485630.14 | 1307100.32 | Картометрический метод | 5.0 | - |
| 60 | 485668.09 | 1307101.16 | Картометрический метод | 5.0 | - |
| 61 | 485678.46 | 1307101.56 | Картометрический метод | 5.0 | - |
| 62 | 485696.55 | 1307101.97 | Картометрический метод | 5.0 | - |
| 63 | 485698.12 | 1307115.03 | Картометрический метод | 5.0 | - |
| 64 | 485700.72 | 1307124.53 | Картометрический метод | 5.0 | - |
| 65 | 485705.54 | 1307136.44 | Картометрический метод | 5.0 | - |
| 66 | 485722.18 | 1307171.89 | Картометрический метод | 5.0 | - |
| 67 | 485730.32 | 1307193.66 | Картометрический метод | 5.0 | - |
| 68 | 485721.84 | 1307219.12 | Картометрический метод | 5.0 | - |
| 69 | 485710.61 | 1307253.33 | Картометрический метод | 5.0 | - |

2. Сведения о характерных точках границ объекта

| Обозначение характерных точек границ | Координаты, м | | Метод определения координат характерной точки | Средняя квадратическая погрешность положения характерной точки (Mt), м | Описание обозначения точки на местности (при наличии) |
|---|---|---|---|---|---|
| | X | Y | | | |
| 1 | 2 | 3 | 4 | 5 | 6 |
| 70 | 485689.19 | 1307271.40 | Картометрический метод | 5.0 | - |
| 71 | 485646.56 | 1307305.61 | Картометрический метод | 5.0 | - |
| 72 | 485553.07 | 1307316.41 | Картометрический метод | 5.0 | - |
| 73 | 485519.83 | 1307320.12 | Картометрический метод | 5.0 | - |
| 74 | 485521.47 | 1307368.02 | Картометрический метод | 5.0 | - |
| 54 | 485466.72 | 1307397.04 | Картометрический метод | 5.0 | - |
| 75 | 471510.65 | 1305706.37 | Картометрический метод | 5.0 | - |
| 76 | 471497.65 | 1305670.63 | Картометрический метод | 5.0 | - |
| 77 | 471527.04 | 1305651.31 | Картометрический метод | 5.0 | - |
| 78 | 471541.46 | 1305641.83 | Картометрический метод | 5.0 | - |
| 79 | 471558.00 | 1305678.26 | Картометрический метод | 5.0 | - |
| 80 | 471526.53 | 1305699.79 | Картометрический метод | 5.0 | - |
| 81 | 471514.59 | 1305707.96 | Картометрический метод | 5.0 | - |
| 75 | 471510.65 | 1305706.37 | Картометрический метод | 5.0 | - |
| 82 | 471711.24 | 1305566.81 | Картометрический метод | 5.0 | - |
| 83 | 471716.51 | 1305576.46 | Картометрический метод | 5.0 | - |
| 84 | 471700.81 | 1305585.03 | Картометрический метод | 5.0 | - |
| 85 | 471713.22 | 1305607.66 | Картометрический метод | 5.0 | - |
| 86 | 471670.36 | 1305614.65 | Картометрический метод | 5.0 | - |
| 87 | 471668.76 | 1305605.33 | Картометрический метод | 5.0 | - |
| 88 | 471696.69 | 1305601.27 | Картометрический метод | 5.0 | - |
| 89 | 471696.69 | 1305596.48 | Картометрический метод | 5.0 | - |
| 90 | 471668.18 | 1305601.95 | Картометрический метод | 5.0 | - |
| 91 | 471663.81 | 1305576.38 | Картометрический метод | 5.0 | - |
| 82 | 471711.24 | 1305566.81 | Картометрический метод | 5.0 | - |

2. Сведения о характерных точках границ объекта

| Обозначение характерных точек границ | Координаты, м | | Метод определения координат характерной точки | Средняя квадратическая погрешность положения характерной точки (Mt), м | Описание обозначения точки на местности (при наличии) |
|---|---|---|---|---|---|
| | X | Y | | | |
| 1 | 2 | 3 | 4 | 5 | 6 |
| 92 | 488413.31 | 1284783.05 | Картометрический метод | 5.0 | - |
| 93 | 488395.26 | 1284752.37 | Картометрический метод | 5.0 | - |
| 94 | 488426.40 | 1284734.02 | Картометрический метод | 5.0 | - |
| 95 | 488438.17 | 1284754.04 | Картометрический метод | 5.0 | - |
| 92 | 488413.31 | 1284783.05 | Картометрический метод | 5.0 | - |
| 96 | 490656.63 | 1307237.00 | Картометрический метод | 5.0 | - |
| 97 | 490691.99 | 1307257.14 | Картометрический метод | 5.0 | - |
| 98 | 490716.60 | 1307257.14 | Картометрический метод | 5.0 | - |
| 99 | 490717.76 | 1307273.48 | Картометрический метод | 5.0 | - |
| 100 | 490723.26 | 1307273.08 | Картометрический метод | 5.0 | - |
| 101 | 490787.15 | 1307238.73 | Картометрический метод | 5.0 | - |
| 102 | 490799.46 | 1307244.93 | Картометрический метод | 5.0 | - |
| 103 | 490779.61 | 1307260.39 | Картометрический метод | 5.0 | - |
| 104 | 490749.99 | 1307282.01 | Картометрический метод | 5.0 | - |
| 105 | 490755.61 | 1307392.03 | Картометрический метод | 5.0 | - |
| 106 | 490752.45 | 1307390.13 | Картометрический метод | 5.0 | - |
| 107 | 490739.45 | 1307376.73 | Картометрический метод | 5.0 | - |
| 108 | 490725.46 | 1307370.15 | Картометрический метод | 5.0 | - |
| 109 | 490701.45 | 1307366.17 | Картометрический метод | 5.0 | - |
| 110 | 490687.82 | 1307365.03 | Картометрический метод | 5.0 | - |
| 111 | 490628.95 | 1307377.66 | Картометрический метод | 5.0 | - |
| 112 | 490606.65 | 1307378.55 | Картометрический метод | 5.0 | - |
| 113 | 490578.61 | 1307378.18 | Картометрический метод | 5.0 | - |
| 114 | 490557.28 | 1307371.98 | Картометрический метод | 5.0 | - |
| 115 | 490514.81 | 1307345.73 | Картометрический метод | 5.0 | - |

2. Сведения о характерных точках границ объекта

| Обозначение характерных точек границ | Координаты, м | | Метод определения координат характерной точки | Средняя квадратическая погрешность положения характерной точки (Mt), м | Описание обозначения точки на местности (при наличии) |
|---|---|---|---|---|---|
| | X | Y | | | |
| 1 | 2 | 3 | 4 | 5 | 6 |
| 116 | 490513.86 | 1307283.10 | Картометрический метод | 5.0 | - |
| 117 | 490595.76 | 1307268.78 | Картометрический метод | 5.0 | - |
| 118 | 490604.26 | 1307242.82 | Картометрический метод | 5.0 | - |
| 119 | 490639.17 | 1307248.64 | Картометрический метод | 5.0 | - |
| 96 | 490656.63 | 1307237.00 | Картометрический метод | 5.0 | - |
| 120 | 488610.50 | 1303439.62 | Картометрический метод | 5.0 | - |
| 121 | 488624.05 | 1303426.03 | Картометрический метод | 5.0 | - |
| 122 | 488649.71 | 1303404.65 | Картометрический метод | 5.0 | - |
| 123 | 488664.65 | 1303396.16 | Картометрический метод | 5.0 | - |
| 124 | 488680.24 | 1303392.68 | Картометрический метод | 5.0 | - |
| 125 | 488721.26 | 1303387.68 | Картометрический метод | 5.0 | - |
| 126 | 488772.43 | 1303381.68 | Картометрический метод | 5.0 | - |
| 127 | 488771.53 | 1303402.23 | Картометрический метод | 5.0 | - |
| 128 | 488776.45 | 1303426.82 | Картометрический метод | 5.0 | - |
| 129 | 488777.00 | 1303439.09 | Картометрический метод | 5.0 | - |
| 130 | 488777.79 | 1303456.10 | Картометрический метод | 5.0 | - |
| 131 | 488776.45 | 1303463.70 | Картометрический метод | 5.0 | - |
| 132 | 488770.86 | 1303470.63 | Картометрический метод | 5.0 | - |
| 133 | 488759.68 | 1303473.54 | Картометрический метод | 5.0 | - |
| 134 | 488744.93 | 1303475.55 | Картометрический метод | 5.0 | - |
| 135 | 488719.00 | 1303473.54 | Картометрический метод | 5.0 | - |
| 136 | 488706.48 | 1303473.54 | Картометрический метод | 5.0 | - |
| 137 | 488680.77 | 1303475.55 | Картометрический метод | 5.0 | - |
| 138 | 488644.33 | 1303475.55 | Картометрический метод | 5.0 | - |
| 139 | 488631.15 | 1303470.63 | Картометрический метод | 5.0 | - |

2. Сведения о характерных точках границ объекта

| Обозначение характерных точек границ | Координаты, м | | Метод определения координат характерной точки | Средняя квадратическая погрешность положения характерной точки (Mt), м | Описание обозначения точки на местности (при наличии) |
|---|---|---|---|---|---|
| | X | Y | | | |
| 1 | 2 | 3 | 4 | 5 | 6 |
| 120 | 488610.50 | 1303439.62 | Картометрический метод | 5.0 | - |
| 140 | 487185.60 | 1307855.54 | Картометрический метод | 5.0 | - |
| 141 | 487180.77 | 1307856.86 | Картометрический метод | 5.0 | - |
| 142 | 487181.52 | 1307867.42 | Картометрический метод | 5.0 | - |
| 143 | 487119.30 | 1307881.26 | Картометрический метод | 5.0 | - |
| 144 | 487069.15 | 1307836.34 | Картометрический метод | 5.0 | - |
| 145 | 487065.14 | 1307824.03 | Картометрический метод | 5.0 | - |
| 146 | 487058.90 | 1307824.69 | Картометрический метод | 5.0 | - |
| 147 | 487078.21 | 1307811.94 | Картометрический метод | 5.0 | - |
| 148 | 487106.16 | 1307795.05 | Картометрический метод | 5.0 | - |
| 149 | 487122.64 | 1307786.51 | Картометрический метод | 5.0 | - |
| 150 | 487142.84 | 1307776.04 | Картометрический метод | 5.0 | - |
| 151 | 487156.30 | 1307769.05 | Картометрический метод | 5.0 | - |
| 152 | 487161.86 | 1307766.17 | Картометрический метод | 5.0 | - |
| 153 | 487163.39 | 1307765.50 | Картометрический метод | 5.0 | - |
| 154 | 487165.04 | 1307765.46 | Картометрический метод | 5.0 | - |
| 155 | 487165.39 | 1307766.88 | Картометрический метод | 5.0 | - |
| 140 | 487185.60 | 1307855.54 | Картометрический метод | 5.0 | - |
| 156 | 471068.51 | 1315491.48 | Картометрический метод | 5.0 | - |
| 157 | 471071.63 | 1315436.87 | Картометрический метод | 5.0 | - |
| 158 | 471076.58 | 1315420.26 | Картометрический метод | 5.0 | - |
| 159 | 471089.85 | 1315386.61 | Картометрический метод | 5.0 | - |
| 160 | 471091.32 | 1315382.89 | Картометрический метод | 5.0 | - |
| 161 | 471098.19 | 1315365.48 | Картометрический метод | 5.0 | - |
| 162 | 471104.52 | 1315340.49 | Картометрический метод | 5.0 | - |

2. Сведения о характерных точках границ объекта

| Обозначение характерных точек границ | Координаты, м | | Метод определения координат характерной точки | Средняя квадратическая погрешность положения характерной точки (Mt), м | Описание обозначения точки на местности (при наличии) |
|---|---|---|---|---|---|
| | X | Y | | | |
| 1 | 2 | 3 | 4 | 5 | 6 |
| 163 | 471099.29 | 1315300.12 | Картометрический метод | 5.0 | - |
| 164 | 471082.61 | 1315297.16 | Картометрический метод | 5.0 | - |
| 165 | 471085.27 | 1315288.84 | Картометрический метод | 5.0 | - |
| 166 | 471093.28 | 1315266.31 | Картометрический метод | 5.0 | - |
| 167 | 471106.05 | 1315280.44 | Картометрический метод | 5.0 | - |
| 168 | 471116.60 | 1315281.41 | Картометрический метод | 5.0 | - |
| 169 | 471124.59 | 1315321.41 | Картометрический метод | 5.0 | - |
| 170 | 471180.17 | 1315380.65 | Картометрический метод | 5.0 | - |
| 171 | 471158.62 | 1315414.94 | Картометрический метод | 5.0 | - |
| 172 | 471155.98 | 1315415.43 | Картометрический метод | 5.0 | - |
| 173 | 471089.29 | 1315513.91 | Картометрический метод | 5.0 | - |
| 174 | 471083.31 | 1315529.89 | Картометрический метод | 5.0 | - |
| 175 | 471070.06 | 1315547.20 | Картометрический метод | 5.0 | - |
| 176 | 471057.71 | 1315563.35 | Картометрический метод | 5.0 | - |
| 177 | 471057.38 | 1315564.70 | Картометрический метод | 5.0 | - |
| 178 | 471038.55 | 1315614.37 | Картометрический метод | 5.0 | - |
| 179 | 471028.81 | 1315623.87 | Картометрический метод | 5.0 | - |
| 180 | 471027.26 | 1315631.01 | Картометрический метод | 5.0 | - |
| 181 | 471026.99 | 1315663.24 | Картометрический метод | 5.0 | - |
| 182 | 471030.30 | 1315662.99 | Картометрический метод | 5.0 | - |
| 183 | 471028.40 | 1315681.10 | Картометрический метод | 5.0 | - |
| 184 | 471025.07 | 1315696.42 | Картометрический метод | 5.0 | - |
| 185 | 471017.51 | 1315737.72 | Картометрический метод | 5.0 | - |
| 186 | 471011.11 | 1315788.32 | Картометрический метод | 5.0 | - |
| 187 | 470998.95 | 1315856.47 | Картометрический метод | 5.0 | - |

2. Сведения о характерных точках границ объекта

| Обозначение характерных точек границ | Координаты, м | | Метод определения координат характерной точки | Средняя квадратическая погрешность положения характерной точки (Mt), м | Описание обозначения точки на местности (при наличии) |
|---|---|---|---|---|---|
| | X | Y | | | |
| 1 | 2 | 3 | 4 | 5 | 6 |
| 188 | 470990.82 | 1315901.85 | Картометрический метод | 5.0 | - |
| 189 | 470977.62 | 1315931.02 | Картометрический метод | 5.0 | - |
| 190 | 470970.77 | 1315943.12 | Картометрический метод | 5.0 | - |
| 191 | 470968.95 | 1315946.32 | Картометрический метод | 5.0 | - |
| 192 | 470880.82 | 1316025.64 | Картометрический метод | 5.0 | - |
| 193 | 470865.11 | 1316042.51 | Картометрический метод | 5.0 | - |
| 194 | 470807.64 | 1316065.53 | Картометрический метод | 5.0 | - |
| 195 | 470796.01 | 1316079.23 | Картометрический метод | 5.0 | - |
| 196 | 470791.18 | 1316073.69 | Картометрический метод | 5.0 | - |
| 197 | 470959.30 | 1315866.12 | Картометрический метод | 5.0 | - |
| 198 | 470970.81 | 1315818.25 | Картометрический метод | 5.0 | - |
| 199 | 470971.14 | 1315815.57 | Картометрический метод | 5.0 | - |
| 200 | 470974.78 | 1315800.85 | Картометрический метод | 5.0 | - |
| 201 | 470980.23 | 1315775.38 | Картометрический метод | 5.0 | - |
| 202 | 470982.75 | 1315772.80 | Картометрический метод | 5.0 | - |
| 203 | 470985.20 | 1315770.11 | Картометрический метод | 5.0 | - |
| 204 | 470986.61 | 1315768.05 | Картометрический метод | 5.0 | - |
| 205 | 470991.66 | 1315763.81 | Картометрический метод | 5.0 | - |
| 206 | 470993.00 | 1315762.30 | Картометрический метод | 5.0 | - |
| 207 | 470995.95 | 1315757.45 | Картометрический метод | 5.0 | - |
| 208 | 470998.85 | 1315753.22 | Картометрический метод | 5.0 | - |
| 209 | 471002.40 | 1315748.29 | Картометрический метод | 5.0 | - |
| 210 | 471003.19 | 1315747.19 | Картометрический метод | 5.0 | - |
| 211 | 471003.19 | 1315747.18 | Картометрический метод | 5.0 | - |
| 212 | 471003.99 | 1315746.05 | Картометрический метод | 5.0 | - |

2. Сведения о характерных точках границ объекта

| Обозначение характерных точек границ | Координаты, м | | Метод определения координат характерной точки | Средняя квадратическая погрешность положения характерной точки (Mt), м | Описание обозначения точки на местности (при наличии) |
|---|---|---|---|---|---|
| | X | Y | | | |
| 1 | 2 | 3 | 4 | 5 | 6 |
| 213 | 471008.90 | 1315738.63 | Картометрический метод | 5.0 | - |
| 214 | 471013.68 | 1315701.04 | Картометрический метод | 5.0 | - |
| 215 | 471014.55 | 1315688.44 | Картометрический метод | 5.0 | - |
| 216 | 471016.45 | 1315676.05 | Картометрический метод | 5.0 | - |
| 217 | 471013.90 | 1315670.86 | Картометрический метод | 5.0 | - |
| 218 | 471013.66 | 1315669.21 | Картометрический метод | 5.0 | - |
| 219 | 471012.54 | 1315667.09 | Картометрический метод | 5.0 | - |
| 220 | 471008.65 | 1315660.44 | Картометрический метод | 5.0 | - |
| 221 | 471009.39 | 1315638.19 | Картометрический метод | 5.0 | - |
| 222 | 471019.40 | 1315623.05 | Картометрический метод | 5.0 | - |
| 223 | 471014.92 | 1315602.72 | Картометрический метод | 5.0 | - |
| 224 | 471014.73 | 1315599.55 | Картометрический метод | 5.0 | - |
| 225 | 471015.06 | 1315596.70 | Картометрический метод | 5.0 | - |
| 226 | 471015.07 | 1315596.70 | Картометрический метод | 5.0 | - |
| 227 | 471027.51 | 1315600.12 | Картометрический метод | 5.0 | - |
| 228 | 471041.76 | 1315547.31 | Картометрический метод | 5.0 | - |
| 229 | 471062.34 | 1315527.73 | Картометрический метод | 5.0 | - |
| 230 | 471063.67 | 1315525.94 | Картометрический метод | 5.0 | - |
| 231 | 471067.23 | 1315513.85 | Картометрический метод | 5.0 | - |
| 156 | 471068.51 | 1315491.48 | Картометрический метод | 5.0 | - |
| 232 | 470802.78 | 1315509.76 | Картометрический метод | 5.0 | - |
| 233 | 470733.50 | 1315646.64 | Картометрический метод | 5.0 | - |
| 234 | 470658.57 | 1315623.46 | Картометрический метод | 5.0 | - |
| 235 | 470658.56 | 1315623.45 | Картометрический метод | 5.0 | - |
| 236 | 470660.69 | 1315619.88 | Картометрический метод | 5.0 | - |

2. Сведения о характерных точках границ объекта

| Обозначение характерных точек границ | Координаты, м | | Метод определения координат характерной точки | Средняя квадратическая погрешность положения характерной точки (Mt), м | Описание обозначения точки на местности (при наличии) |
|---|---|---|---|---|---|
| | X | Y | | | |
| 1 | 2 | 3 | 4 | 5 | 6 |
| 237 | 470672.21 | 1315571.85 | Картометрический метод | 5.0 | - |
| 238 | 470669.75 | 1315568.87 | Картометрический метод | 5.0 | - |
| 239 | 470673.57 | 1315565.99 | Картометрический метод | 5.0 | - |
| 240 | 470684.76 | 1315564.28 | Картометрический метод | 5.0 | - |
| 241 | 470704.91 | 1315561.21 | Картометрический метод | 5.0 | - |
| 242 | 470731.55 | 1315549.54 | Картометрический метод | 5.0 | - |
| 243 | 470746.54 | 1315527.99 | Картометрический метод | 5.0 | - |
| 244 | 470776.99 | 1315518.12 | Картометрический метод | 5.0 | - |
| 232 | 470802.78 | 1315509.76 | Картометрический метод | 5.0 | - |
| 245 | 487115.79 | 1302341.85 | Картометрический метод | 5.0 | - |
| 246 | 487116.24 | 1302343.03 | Картометрический метод | 5.0 | - |
| 247 | 487127.75 | 1302341.72 | Картометрический метод | 5.0 | - |
| 248 | 487147.24 | 1302333.35 | Картометрический метод | 5.0 | - |
| 249 | 487166.23 | 1302331.33 | Картометрический метод | 5.0 | - |
| 250 | 487180.68 | 1302335.17 | Картометрический метод | 5.0 | - |
| 251 | 487190.63 | 1302346.59 | Картометрический метод | 5.0 | - |
| 252 | 487197.55 | 1302344.74 | Картометрический метод | 5.0 | - |
| 253 | 487202.66 | 1302339.49 | Картометрический метод | 5.0 | - |
| 254 | 487201.98 | 1302332.57 | Картометрический метод | 5.0 | - |
| 255 | 487239.75 | 1302312.97 | Картометрический метод | 5.0 | - |
| 256 | 487232.21 | 1302296.63 | Картометрический метод | 5.0 | - |
| 257 | 487307.43 | 1302275.86 | Картометрический метод | 5.0 | - |
| 258 | 487406.93 | 1302401.06 | Картометрический метод | 5.0 | - |
| 259 | 487379.42 | 1302443.91 | Картометрический метод | 5.0 | - |
| 260 | 487368.48 | 1302458.78 | Картометрический метод | 5.0 | - |

2. Сведения о характерных точках границ объекта

| Обозначение характерных точек границ | Координаты, м | | Метод определения координат характерной точки | Средняя квадратическая погрешность положения характерной точки (Mt), м | Описание обозначения точки на местности (при наличии) |
|---|---|---|---|---|---|
| | X | Y | | | |
| 1 | 2 | 3 | 4 | 5 | 6 |
| 261 | 487338.48 | 1302496.78 | Картометрический метод | 5.0 | - |
| 262 | 487235.77 | 1302567.96 | Картометрический метод | 5.0 | - |
| 263 | 487186.39 | 1302518.15 | Картометрический метод | 5.0 | - |
| 264 | 487155.44 | 1302540.53 | Картометрический метод | 5.0 | - |
| 265 | 487093.39 | 1302581.66 | Картометрический метод | 5.0 | - |
| 266 | 487064.79 | 1302549.54 | Картометрический метод | 5.0 | - |
| 267 | 487003.06 | 1302481.78 | Картометрический метод | 5.0 | - |
| 268 | 487078.36 | 1302418.88 | Картометрический метод | 5.0 | - |
| 269 | 487071.49 | 1302409.02 | Картометрический метод | 5.0 | - |
| 270 | 487078.14 | 1302403.47 | Картометрический метод | 5.0 | - |
| 271 | 487050.48 | 1302363.80 | Картометрический метод | 5.0 | - |
| 272 | 487085.68 | 1302352.42 | Картометрический метод | 5.0 | - |
| 273 | 487109.88 | 1302344.06 | Картометрический метод | 5.0 | - |
| 245 | 487115.79 | 1302341.85 | Картометрический метод | 5.0 | - |
| 274 | 469747.88 | 1306866.64 | Картометрический метод | 5.0 | - |
| 275 | 469777.15 | 1306888.67 | Картометрический метод | 5.0 | - |
| 276 | 469756.31 | 1306910.54 | Картометрический метод | 5.0 | - |
| 277 | 469776.29 | 1306933.55 | Картометрический метод | 5.0 | - |
| 278 | 469801.12 | 1306965.19 | Картометрический метод | 5.0 | - |
| 279 | 469816.00 | 1307007.45 | Картометрический метод | 5.0 | - |
| 280 | 469845.10 | 1306999.72 | Картометрический метод | 5.0 | - |
| 281 | 469855.85 | 1307076.63 | Картометрический метод | 5.0 | - |
| 282 | 469823.94 | 1307082.03 | Картометрический метод | 5.0 | - |
| 283 | 469821.60 | 1307068.76 | Картометрический метод | 5.0 | - |
| 284 | 469811.34 | 1307010.57 | Картометрический метод | 5.0 | - |

2. Сведения о характерных точках границ объекта

| Обозначение характерных точек границ | Координаты, м | | Метод определения координат характерной точки | Средняя квадратическая погрешность положения характерной точки (Mt), м | Описание обозначения точки на местности (при наличии) |
|---|---|---|---|---|---|
| | X | Y | | | |
| 1 | 2 | 3 | 4 | 5 | 6 |
| 285 | 469804.60 | 1306991.60 | Картометрический метод | 5.0 | - |
| 286 | 469797.11 | 1306977.97 | Картометрический метод | 5.0 | - |
| 287 | 469790.93 | 1306966.53 | Картометрический метод | 5.0 | - |
| 288 | 469767.33 | 1306935.12 | Картометрический метод | 5.0 | - |
| 289 | 469750.88 | 1306918.19 | Картометрический метод | 5.0 | - |
| 290 | 469749.62 | 1306906.94 | Картометрический метод | 5.0 | - |
| 291 | 469719.86 | 1306888.98 | Картометрический метод | 5.0 | - |
| 292 | 469743.65 | 1306870.00 | Картометрический метод | 5.0 | - |
| 293 | 469745.67 | 1306868.40 | Картометрический метод | 5.0 | - |
| 294 | 469747.68 | 1306866.79 | Картометрический метод | 5.0 | - |
| 274 | 469747.88 | 1306866.64 | Картометрический метод | 5.0 | - |
| 295 | 485426.69 | 1305982.69 | Картометрический метод | 5.0 | - |
| 296 | 485429.05 | 1305988.16 | Картометрический метод | 5.0 | - |
| 297 | 485430.05 | 1305995.60 | Картометрический метод | 5.0 | - |
| 298 | 485436.13 | 1306011.79 | Картометрический метод | 5.0 | - |
| 299 | 485437.89 | 1306014.57 | Картометрический метод | 5.0 | - |
| 300 | 485438.67 | 1306017.40 | Картометрический метод | 5.0 | - |
| 301 | 485443.20 | 1306022.94 | Картометрический метод | 5.0 | - |
| 302 | 485447.58 | 1306029.85 | Картометрический метод | 5.0 | - |
| 303 | 485457.90 | 1306040.95 | Картометрический метод | 5.0 | - |
| 304 | 485433.48 | 1306296.85 | Картометрический метод | 5.0 | - |
| 305 | 485453.76 | 1306311.61 | Картометрический метод | 5.0 | - |
| 306 | 485453.39 | 1306315.08 | Картометрический метод | 5.0 | - |
| 307 | 485493.13 | 1306344.00 | Картометрический метод | 5.0 | - |
| 308 | 485517.87 | 1306377.65 | Картометрический метод | 5.0 | - |

2. Сведения о характерных точках границ объекта

| Обозначение характерных точек границ | Координаты, м | | Метод определения координат характерной точки | Средняя квадратическая погрешность положения характерной точки (Mt), м | Описание обозначения точки на местности (при наличии) |
|---|---|---|---|---|---|
| | X | Y | | | |
| 1 | 2 | 3 | 4 | 5 | 6 |
| 309 | 485495.11 | 1306413.58 | Картометрический метод | 5.0 | - |
| 310 | 485489.58 | 1306422.31 | Картометрический метод | 5.0 | - |
| 311 | 485479.73 | 1306430.70 | Картометрический метод | 5.0 | - |
| 312 | 485475.09 | 1306429.07 | Картометрический метод | 5.0 | - |
| 313 | 485471.18 | 1306437.97 | Картометрический метод | 5.0 | - |
| 314 | 485461.54 | 1306446.18 | Картометрический метод | 5.0 | - |
| 315 | 485427.46 | 1306434.48 | Картометрический метод | 5.0 | - |
| 316 | 485368.19 | 1306408.58 | Картометрический метод | 5.0 | - |
| 317 | 485281.63 | 1306474.64 | Картометрический метод | 5.0 | - |
| 318 | 485238.30 | 1306507.52 | Картометрический метод | 5.0 | - |
| 319 | 485180.20 | 1306583.71 | Картометрический метод | 5.0 | - |
| 320 | 485111.64 | 1306699.67 | Картометрический метод | 5.0 | - |
| 321 | 485079.68 | 1306743.14 | Картометрический метод | 5.0 | - |
| 322 | 485015.89 | 1306763.67 | Картометрический метод | 5.0 | - |
| 323 | 485001.75 | 1306741.03 | Картометрический метод | 5.0 | - |
| 324 | 484942.62 | 1306638.39 | Картометрический метод | 5.0 | - |
| 325 | 484978.29 | 1306618.21 | Картометрический метод | 5.0 | - |
| 326 | 485037.72 | 1306583.48 | Картометрический метод | 5.0 | - |
| 327 | 485075.34 | 1306548.01 | Картометрический метод | 5.0 | - |
| 328 | 485119.27 | 1306498.26 | Картометрический метод | 5.0 | - |
| 329 | 485147.67 | 1306431.31 | Картометрический метод | 5.0 | - |
| 330 | 485166.28 | 1306365.59 | Картометрический метод | 5.0 | - |
| 331 | 485176.28 | 1306306.56 | Картометрический метод | 5.0 | - |
| 332 | 485183.11 | 1306255.21 | Картометрический метод | 5.0 | - |
| 333 | 485180.31 | 1306238.44 | Картометрический метод | 5.0 | - |

2. Сведения о характерных точках границ объекта

| Обозначение характерных точек границ | Координаты, м | | Метод определения координат характерной точки | Средняя квадратическая погрешность положения характерной точки (Mt), м | Описание обозначения точки на местности (при наличии) |
|---|---|---|---|---|---|
| | X | Y | | | |
| 1 | 2 | 3 | 4 | 5 | 6 |
| 334 | 485189.24 | 1306180.97 | Картометрический метод | 5.0 | - |
| 335 | 485190.62 | 1306176.59 | Картометрический метод | 5.0 | - |
| 336 | 485204.88 | 1306110.94 | Картометрический метод | 5.0 | - |
| 337 | 485212.63 | 1305976.71 | Картометрический метод | 5.0 | - |
| 338 | 485225.21 | 1305962.05 | Картометрический метод | 5.0 | - |
| 339 | 485265.84 | 1305962.81 | Картометрический метод | 5.0 | - |
| 340 | 485304.09 | 1305968.76 | Картометрический метод | 5.0 | - |
| 341 | 485354.35 | 1305975.62 | Картометрический метод | 5.0 | - |
| 342 | 485396.59 | 1305974.98 | Картометрический метод | 5.0 | - |
| 343 | 485414.60 | 1305976.33 | Картометрический метод | 5.0 | - |
| 295 | 485426.69 | 1305982.69 | Картометрический метод | 5.0 | - |
| 344 | 486016.80 | 1306410.53 | Картометрический метод | 5.0 | - |
| 345 | 486021.05 | 1306412.78 | Картометрический метод | 5.0 | - |
| 346 | 486021.80 | 1306413.90 | Картометрический метод | 5.0 | - |
| 347 | 485998.61 | 1306447.03 | Картометрический метод | 5.0 | - |
| 348 | 486000.72 | 1306464.38 | Картометрический метод | 5.0 | - |
| 349 | 486008.48 | 1306472.44 | Картометрический метод | 5.0 | - |
| 350 | 486012.30 | 1306473.06 | Картометрический метод | 5.0 | - |
| 351 | 486025.82 | 1306493.78 | Картометрический метод | 5.0 | - |
| 352 | 486038.16 | 1306516.73 | Картометрический метод | 5.0 | - |
| 353 | 486041.47 | 1306526.43 | Картометрический метод | 5.0 | - |
| 354 | 486044.79 | 1306529.08 | Картометрический метод | 5.0 | - |
| 355 | 486047.07 | 1306533.31 | Картометрический метод | 5.0 | - |
| 356 | 486060.82 | 1306551.04 | Картометрический метод | 5.0 | - |
| 357 | 486073.54 | 1306554.44 | Картометрический метод | 5.0 | - |

2. Сведения о характерных точках границ объекта

| Обозначение характерных точек границ | Координаты, м | | Метод определения координат характерной точки | Средняя квадратическая погрешность положения характерной точки (Mt), м | Описание обозначения точки на местности (при наличии) |
|---|---|---|---|---|---|
| | X | Y | | | |
| 1 | 2 | 3 | 4 | 5 | 6 |
| 358 | 486091.67 | 1306554.02 | Картометрический метод | 5.0 | - |
| 359 | 486103.00 | 1306553.19 | Картометрический метод | 5.0 | - |
| 360 | 486114.27 | 1306553.20 | Картометрический метод | 5.0 | - |
| 361 | 486118.97 | 1306554.13 | Картометрический метод | 5.0 | - |
| 362 | 486121.87 | 1306556.13 | Картометрический метод | 5.0 | - |
| 363 | 486123.96 | 1306559.16 | Картометрический метод | 5.0 | - |
| 364 | 486125.14 | 1306563.31 | Картометрический метод | 5.0 | - |
| 365 | 486125.31 | 1306567.48 | Картометрический метод | 5.0 | - |
| 366 | 486124.08 | 1306570.36 | Картометрический метод | 5.0 | - |
| 367 | 486120.79 | 1306573.99 | Картометрический метод | 5.0 | - |
| 368 | 486112.17 | 1306580.21 | Картометрический метод | 5.0 | - |
| 369 | 486108.16 | 1306586.14 | Картометрический метод | 5.0 | - |
| 370 | 486107.09 | 1306590.52 | Картометрический метод | 5.0 | - |
| 371 | 486107.01 | 1306597.23 | Картометрический метод | 5.0 | - |
| 372 | 486109.14 | 1306605.60 | Картометрический метод | 5.0 | - |
| 373 | 486111.98 | 1306611.76 | Картометрический метод | 5.0 | - |
| 374 | 486112.02 | 1306612.00 | Картометрический метод | 5.0 | - |
| 375 | 486112.86 | 1306613.66 | Картометрический метод | 5.0 | - |
| 376 | 486116.42 | 1306621.38 | Картометрический метод | 5.0 | - |
| 377 | 486118.13 | 1306624.09 | Картометрический метод | 5.0 | - |
| 378 | 486121.58 | 1306630.93 | Картометрический метод | 5.0 | - |
| 379 | 486123.67 | 1306632.90 | Картометрический метод | 5.0 | - |
| 380 | 486126.42 | 1306637.27 | Картометрический метод | 5.0 | - |
| 381 | 486134.17 | 1306647.16 | Картометрический метод | 5.0 | - |
| 382 | 486142.20 | 1306654.54 | Картометрический метод | 5.0 | - |

2. Сведения о характерных точках границ объекта

| Обозначение характерных точек границ | Координаты, м | | Метод определения координат характерной точки | Средняя квадратическая погрешность положения характерной точки (Mt), м | Описание обозначения точки на местности (при наличии) |
|---|---|---|---|---|---|
| | X | Y | | | |
| 1 | 2 | 3 | 4 | 5 | 6 |
| 383 | 486151.13 | 1306659.56 | Картометрический метод | 5.0 | - |
| 384 | 486163.02 | 1306664.42 | Картометрический метод | 5.0 | - |
| 385 | 486169.25 | 1306665.63 | Картометрический метод | 5.0 | - |
| 386 | 486177.96 | 1306665.82 | Картометрический метод | 5.0 | - |
| 387 | 486193.99 | 1306664.26 | Картометрический метод | 5.0 | - |
| 388 | 486205.74 | 1306663.98 | Картометрический метод | 5.0 | - |
| 389 | 486222.02 | 1306664.12 | Картометрический метод | 5.0 | - |
| 390 | 486228.16 | 1306662.39 | Картометрический метод | 5.0 | - |
| 391 | 486230.91 | 1306660.07 | Картометрический метод | 5.0 | - |
| 392 | 486234.88 | 1306652.94 | Картометрический метод | 5.0 | - |
| 393 | 486243.86 | 1306635.48 | Картометрический метод | 5.0 | - |
| 394 | 486253.43 | 1306622.27 | Картометрический метод | 5.0 | - |
| 395 | 486259.04 | 1306617.81 | Картометрический метод | 5.0 | - |
| 396 | 486265.12 | 1306616.06 | Картометрический метод | 5.0 | - |
| 397 | 486271.22 | 1306615.38 | Картометрический метод | 5.0 | - |
| 398 | 486274.98 | 1306612.62 | Картометрический метод | 5.0 | - |
| 399 | 486278.90 | 1306607.10 | Картометрический метод | 5.0 | - |
| 400 | 486284.13 | 1306598.11 | Картометрический метод | 5.0 | - |
| 401 | 486288.93 | 1306592.76 | Картометрический метод | 5.0 | - |
| 402 | 486290.94 | 1306591.34 | Картометрический метод | 5.0 | - |
| 403 | 486295.20 | 1306589.05 | Картометрический метод | 5.0 | - |
| 404 | 486300.08 | 1306589.41 | Картометрический метод | 5.0 | - |
| 405 | 486303.94 | 1306592.11 | Картометрический метод | 5.0 | - |
| 406 | 486305.72 | 1306597.40 | Картометрический метод | 5.0 | - |
| 407 | 486304.96 | 1306603.15 | Картометрический метод | 5.0 | - |

2. Сведения о характерных точках границ объекта

| Обозначение характерных точек границ | Координаты, м | | Метод определения координат характерной точки | Средняя квадратическая погрешность положения характерной точки (Mt), м | Описание обозначения точки на местности (при наличии) |
|---|---|---|---|---|---|
| | X | Y | | | |
| 1 | 2 | 3 | 4 | 5 | 6 |
| 408 | 486304.44 | 1306603.89 | Картометрический метод | 5.0 | - |
| 409 | 486290.37 | 1306615.99 | Картометрический метод | 5.0 | - |
| 410 | 486270.54 | 1306629.98 | Картометрический метод | 5.0 | - |
| 411 | 486262.78 | 1306637.97 | Картометрический метод | 5.0 | - |
| 412 | 486250.46 | 1306646.91 | Картометрический метод | 5.0 | - |
| 413 | 486242.44 | 1306656.85 | Картометрический метод | 5.0 | - |
| 414 | 486236.82 | 1306680.92 | Картометрический метод | 5.0 | - |
| 415 | 486223.72 | 1306749.79 | Картометрический метод | 5.0 | - |
| 416 | 486219.61 | 1306766.21 | Картометрический метод | 5.0 | - |
| 417 | 486220.29 | 1306774.92 | Картометрический метод | 5.0 | - |
| 418 | 486091.89 | 1306826.50 | Картометрический метод | 5.0 | - |
| 419 | 486023.24 | 1306854.32 | Картометрический метод | 5.0 | - |
| 420 | 485871.74 | 1306875.58 | Картометрический метод | 5.0 | - |
| 421 | 485813.93 | 1306806.65 | Картометрический метод | 5.0 | - |
| 422 | 485807.29 | 1306798.50 | Картометрический метод | 5.0 | - |
| 423 | 485873.74 | 1306744.68 | Картометрический метод | 5.0 | - |
| 424 | 485811.28 | 1306657.64 | Картометрический метод | 5.0 | - |
| 425 | 485793.19 | 1306633.39 | Картометрический метод | 5.0 | - |
| 426 | 485807.90 | 1306626.94 | Картометрический метод | 5.0 | - |
| 427 | 485908.95 | 1306563.66 | Картометрический метод | 5.0 | - |
| 428 | 485921.93 | 1306549.24 | Картометрический метод | 5.0 | - |
| 344 | 486016.80 | 1306410.53 | Картометрический метод | 5.0 | - |
| 429 | 485816.18 | 1306424.22 | Картометрический метод | 5.0 | - |
| 430 | 485849.57 | 1306428.83 | Картометрический метод | 5.0 | - |
| 431 | 485868.77 | 1306434.14 | Картометрический метод | 5.0 | - |

2. Сведения о характерных точках границ объекта

| Обозначение характерных точек границ | Координаты, м | | Метод определения координат характерной точки | Средняя квадратическая погрешность положения характерной точки (Mt), м | Описание обозначения точки на местности (при наличии) |
|---|---|---|---|---|---|
| | X | Y | | | |
| 1 | 2 | 3 | 4 | 5 | 6 |
| 432 | 485880.22 | 1306438.85 | Картометрический метод | 5.0 | - |
| 433 | 485883.99 | 1306441.29 | Картометрический метод | 5.0 | - |
| 434 | 485890.22 | 1306445.72 | Картометрический метод | 5.0 | - |
| 435 | 485898.74 | 1306456.94 | Картометрический метод | 5.0 | - |
| 436 | 485900.61 | 1306459.45 | Картометрический метод | 5.0 | - |
| 437 | 485902.35 | 1306462.68 | Картометрический метод | 5.0 | - |
| 438 | 485906.19 | 1306466.95 | Картометрический метод | 5.0 | - |
| 439 | 485911.81 | 1306468.51 | Картометрический метод | 5.0 | - |
| 440 | 485916.07 | 1306468.46 | Картометрический метод | 5.0 | - |
| 441 | 485931.27 | 1306464.95 | Картометрический метод | 5.0 | - |
| 442 | 485943.46 | 1306456.15 | Картометрический метод | 5.0 | - |
| 443 | 485946.58 | 1306453.90 | Картометрический метод | 5.0 | - |
| 444 | 485957.32 | 1306448.94 | Картометрический метод | 5.0 | - |
| 445 | 485967.58 | 1306442.43 | Картометрический метод | 5.0 | - |
| 446 | 485973.92 | 1306441.58 | Картометрический метод | 5.0 | - |
| 447 | 485907.74 | 1306538.08 | Картометрический метод | 5.0 | - |
| 448 | 485897.26 | 1306549.75 | Картометрический метод | 5.0 | - |
| 449 | 485799.46 | 1306610.98 | Картометрический метод | 5.0 | - |
| 450 | 485774.41 | 1306621.98 | Картометрический метод | 5.0 | - |
| 451 | 485769.44 | 1306615.76 | Картометрический метод | 5.0 | - |
| 452 | 485775.29 | 1306613.59 | Картометрический метод | 5.0 | - |
| 453 | 485711.62 | 1306595.63 | Картометрический метод | 5.0 | - |
| 454 | 485702.18 | 1306592.58 | Картометрический метод | 5.0 | - |
| 455 | 485697.28 | 1306590.99 | Картометрический метод | 5.0 | - |
| 429 | 485816.18 | 1306424.22 | Картометрический метод | 5.0 | - |

2. Сведения о характерных точках границ объекта

| Обозначение характерных точек границ | Координаты, м | | Метод определения координат характерной точки | Средняя квадратическая погрешность положения характерной точки (Mt), м | Описание обозначения точки на местности (при наличии) |
|---|---|---|---|---|---|
| | X | Y | | | |
| 1 | 2 | 3 | 4 | 5 | 6 |
| 456 | 486710.54 | 1304071.22 | Картометрический метод | 5.0 | - |
| 457 | 486713.97 | 1304074.43 | Картометрический метод | 5.0 | - |
| 458 | 486725.59 | 1304083.80 | Картометрический метод | 5.0 | - |
| 459 | 486772.63 | 1304122.96 | Картометрический метод | 5.0 | - |
| 460 | 486775.02 | 1304125.15 | Картометрический метод | 5.0 | - |
| 461 | 486785.98 | 1304134.07 | Картометрический метод | 5.0 | - |
| 462 | 486801.88 | 1304147.31 | Картометрический метод | 5.0 | - |
| 463 | 486803.19 | 1304148.08 | Картометрический метод | 5.0 | - |
| 464 | 486809.86 | 1304153.51 | Картометрический метод | 5.0 | - |
| 465 | 486823.89 | 1304160.27 | Картометрический метод | 5.0 | - |
| 466 | 486829.59 | 1304163.62 | Картометрический метод | 5.0 | - |
| 467 | 486835.09 | 1304164.40 | Картометрический метод | 5.0 | - |
| 468 | 486842.25 | 1304166.90 | Картометрический метод | 5.0 | - |
| 469 | 486846.20 | 1304167.26 | Картометрический метод | 5.0 | - |
| 470 | 486836.28 | 1304183.46 | Картометрический метод | 5.0 | - |
| 471 | 486830.55 | 1304192.74 | Картометрический метод | 5.0 | - |
| 472 | 486815.04 | 1304217.86 | Картометрический метод | 5.0 | - |
| 473 | 486810.45 | 1304220.75 | Картометрический метод | 5.0 | - |
| 474 | 486792.38 | 1304302.38 | Картометрический метод | 5.0 | - |
| 475 | 486753.32 | 1304359.34 | Картометрический метод | 5.0 | - |
| 476 | 486703.85 | 1304323.37 | Картометрический метод | 5.0 | - |
| 477 | 486691.99 | 1304337.54 | Картометрический метод | 5.0 | - |
| 478 | 486678.89 | 1304357.18 | Картометрический метод | 5.0 | - |
| 479 | 486669.99 | 1304350.86 | Картометрический метод | 5.0 | - |
| 480 | 486668.98 | 1304352.06 | Картометрический метод | 5.0 | - |

2. Сведения о характерных точках границ объекта

| Обозначение характерных точек границ | Координаты, м | | Метод определения координат характерной точки | Средняя квадратическая погрешность положения характерной точки (Mt), м | Описание обозначения точки на местности (при наличии) |
|---|---|---|---|---|---|
| | X | Y | | | |
| 1 | 2 | 3 | 4 | 5 | 6 |
| 481 | 486668.93 | 1304352.03 | Картометрический метод | 5.0 | - |
| 482 | 486660.05 | 1304345.60 | Картометрический метод | 5.0 | - |
| 483 | 486671.56 | 1304334.87 | Картометрический метод | 5.0 | - |
| 484 | 486687.42 | 1304319.65 | Картометрический метод | 5.0 | - |
| 485 | 486694.28 | 1304311.03 | Картометрический метод | 5.0 | - |
| 486 | 486725.17 | 1304258.58 | Картометрический метод | 5.0 | - |
| 487 | 486728.58 | 1304250.20 | Картометрический метод | 5.0 | - |
| 488 | 486729.88 | 1304243.17 | Картометрический метод | 5.0 | - |
| 489 | 486732.89 | 1304154.65 | Картометрический метод | 5.0 | - |
| 490 | 486716.71 | 1304132.31 | Картометрический метод | 5.0 | - |
| 491 | 486708.25 | 1304108.85 | Картометрический метод | 5.0 | - |
| 492 | 486694.46 | 1304083.18 | Картометрический метод | 5.0 | - |
| 493 | 486699.93 | 1304072.57 | Картометрический метод | 5.0 | - |
| 456 | 486710.54 | 1304071.22 | Картометрический метод | 5.0 | - |

3. Сведения о характерных точках части (частей) границы объекта

| Обозначение характерных точек части границы | Координаты, м | | Метод определения координат характерной точки | Средняя квадратическая погрешность положения характерной точки (Mt), м | Описание обозначения точки на местности (при наличии) |
|---|---|---|---|---|---|
| | X | Y | | | |
| 1 | 2 | 3 | 4 | 5 | 6 |
| - | - | - | - | - | - |

## Раздел 3

## Сведения о местоположении измененных (уточненных) границ объекта

1. Система координат -

2. Сведения о характерных точках границ объекта

| Обозначение характерных точек границ | Существующие координаты, м | | Измененные (уточненные) координаты, м | | Метод определения координат характерной точки | Средняя квадратическая погрешность положения характерной точки (Mt), м | Описание обозначения точки на местности (при наличии) |
|---|---|---|---|---|---|---|---|
| | X | Y | X | Y | | | |
| 1 | 2 | 3 | 4 | 5 | 6 | 7 | 8 |
| - | - | - | - | - | - | - | |

3. Сведения о характерных точках части (частей) границы объекта

| Обозначение характерных точек части границы | Существующие координаты, м | | Измененные (уточненные) координаты, м | | Метод определения координат характерной точки | Средняя квадратическая погрешность положения характерной точки (Mt), м | Описание обозначения точки на местности (при наличии) |
|---|---|---|---|---|---|---|---|
| | X | Y | X | Y | | | |
| 1 | 2 | 3 | 4 | 5 | 6 | 7 | 8 |
| - | - | - | - | - | - | - | |

## ТЕКСТОВОЕ ОПИСАНИЕ
## местоположения границ населенных пунктов, территориальных зон

| Прохождение границы | | Описание прохождения границы |
|---|---|---|
| от точки | до точки | |
| **1** | **2** | **3** |
| 1 | 2 | - |
| 2 | 3 | - |
| 3 | 4 | - |
| 4 | 5 | - |
| 5 | 6 | - |
| 6 | 7 | - |
| 7 | 8 | - |
| 8 | 9 | - |
| 9 | 10 | - |
| 10 | 11 | - |
| 11 | 12 | - |
| 12 | 13 | - |
| 13 | 14 | - |
| 14 | 15 | - |
| 15 | 16 | - |
| 16 | 17 | - |
| 17 | 18 | - |
| 18 | 19 | - |
| 19 | 20 | - |
| 20 | 21 | - |
| 21 | 22 | - |
| 22 | 23 | - |
| 23 | 24 | - |
| 24 | 1 | - |
| 25 | 26 | - |
| 26 | 27 | - |
| 27 | 28 | - |
| 28 | 29 | - |
| 29 | 30 | - |
| 30 | 31 | - |
| 31 | 32 | - |
| 32 | 33 | - |
| 33 | 34 | - |
| 34 | 35 | - |
| 35 | 36 | - |
| 36 | 37 | - |
| 37 | 38 | - |

## ТЕКСТОВОЕ ОПИСАНИЕ
## местоположения границ населенных пунктов, территориальных зон

| Прохождение границы | | Описание прохождения границы |
|---|---|---|
| от точки | до точки | |
| 1 | 2 | 3 |
| 38 | 39 | - |
| 39 | 40 | - |
| 40 | 41 | - |
| 41 | 42 | - |
| 42 | 43 | - |
| 43 | 44 | - |
| 44 | 45 | - |
| 45 | 46 | - |
| 46 | 47 | - |
| 47 | 25 | - |
| 48 | 49 | - |
| 49 | 50 | - |
| 50 | 51 | - |
| 51 | 52 | - |
| 52 | 53 | - |
| 53 | 48 | - |
| 54 | 55 | - |
| 55 | 56 | - |
| 56 | 57 | - |
| 57 | 58 | - |
| 58 | 59 | - |
| 59 | 60 | - |
| 60 | 61 | - |
| 61 | 62 | - |
| 62 | 63 | - |
| 63 | 64 | - |
| 64 | 65 | - |
| 65 | 66 | - |
| 66 | 67 | - |
| 67 | 68 | - |
| 68 | 69 | - |
| 69 | 70 | - |
| 70 | 71 | - |
| 71 | 72 | - |
| 72 | 73 | - |
| 73 | 74 | - |
| 74 | 54 | - |

## ТЕКСТОВОЕ ОПИСАНИЕ
## местоположения границ населенных пунктов, территориальных зон

| Прохождение границы | | Описание прохождения границы |
|---|---|---|
| от точки | до точки | |
| 1 | 2 | 3 |
| 75 | 76 | - |
| 76 | 77 | - |
| 77 | 78 | - |
| 78 | 79 | - |
| 79 | 80 | - |
| 80 | 81 | - |
| 81 | 75 | - |
| 82 | 83 | - |
| 83 | 84 | - |
| 84 | 85 | - |
| 85 | 86 | - |
| 86 | 87 | - |
| 87 | 88 | - |
| 88 | 89 | - |
| 89 | 90 | - |
| 90 | 91 | - |
| 91 | 82 | - |
| 92 | 93 | - |
| 93 | 94 | - |
| 94 | 95 | - |
| 95 | 92 | - |
| 96 | 97 | - |
| 97 | 98 | - |
| 98 | 99 | - |
| 99 | 100 | - |
| 100 | 101 | - |
| 101 | 102 | - |
| 102 | 103 | - |
| 103 | 104 | - |
| 104 | 105 | - |
| 105 | 106 | - |
| 106 | 107 | - |
| 107 | 108 | - |
| 108 | 109 | - |
| 109 | 110 | - |
| 110 | 111 | - |
| 111 | 112 | - |

## ТЕКСТОВОЕ ОПИСАНИЕ
## местоположения границ населенных пунктов, территориальных зон

| Прохождение границы | | Описание прохождения границы |
|---|---|---|
| от точки | до точки | |
| 1 | 2 | 3 |
| 112 | 113 | - |
| 113 | 114 | - |
| 114 | 115 | - |
| 115 | 116 | - |
| 116 | 117 | - |
| 117 | 118 | - |
| 118 | 119 | - |
| 119 | 96 | - |
| 120 | 121 | - |
| 121 | 122 | - |
| 122 | 123 | - |
| 123 | 124 | - |
| 124 | 125 | - |
| 125 | 126 | - |
| 126 | 127 | - |
| 127 | 128 | - |
| 128 | 129 | - |
| 129 | 130 | - |
| 130 | 131 | - |
| 131 | 132 | - |
| 132 | 133 | - |
| 133 | 134 | - |
| 134 | 135 | - |
| 135 | 136 | - |
| 136 | 137 | - |
| 137 | 138 | - |
| 138 | 139 | - |
| 139 | 120 | - |
| 140 | 141 | - |
| 141 | 142 | - |
| 142 | 143 | - |
| 143 | 144 | - |
| 144 | 145 | - |
| 145 | 146 | - |
| 146 | 147 | - |
| 147 | 148 | - |
| 148 | 149 | - |

## ТЕКСТОВОЕ ОПИСАНИЕ
## местоположения границ населенных пунктов, территориальных зон

| Прохождение границы | | Описание прохождения границы |
|---|---|---|
| от точки | до точки | |
| 1 | 2 | 3 |
| 149 | 150 | - |
| 150 | 151 | - |
| 151 | 152 | - |
| 152 | 153 | - |
| 153 | 154 | - |
| 154 | 155 | - |
| 155 | 140 | - |
| 156 | 157 | - |
| 157 | 158 | - |
| 158 | 159 | - |
| 159 | 160 | - |
| 160 | 161 | - |
| 161 | 162 | - |
| 162 | 163 | - |
| 163 | 164 | - |
| 164 | 165 | - |
| 165 | 166 | - |
| 166 | 167 | - |
| 167 | 168 | - |
| 168 | 169 | - |
| 169 | 170 | - |
| 170 | 171 | - |
| 171 | 172 | - |
| 172 | 173 | - |
| 173 | 174 | - |
| 174 | 175 | - |
| 175 | 176 | - |
| 176 | 177 | - |
| 177 | 178 | - |
| 178 | 179 | - |
| 179 | 180 | - |
| 180 | 181 | - |
| 181 | 182 | - |
| 182 | 183 | - |
| 183 | 184 | - |
| 184 | 185 | - |
| 185 | 186 | - |

## ТЕКСТОВОЕ ОПИСАНИЕ
## местоположения границ населенных пунктов, территориальных зон

| Прохождение границы | | Описание прохождения границы |
|---|---|---|
| от точки | до точки | |
| 1 | 2 | 3 |
| 186 | 187 | - |
| 187 | 188 | - |
| 188 | 189 | - |
| 189 | 190 | - |
| 190 | 191 | - |
| 191 | 192 | - |
| 192 | 193 | - |
| 193 | 194 | - |
| 194 | 195 | - |
| 195 | 196 | - |
| 196 | 197 | - |
| 197 | 198 | - |
| 198 | 199 | - |
| 199 | 200 | - |
| 200 | 201 | - |
| 201 | 202 | - |
| 202 | 203 | - |
| 203 | 204 | - |
| 204 | 205 | - |
| 205 | 206 | - |
| 206 | 207 | - |
| 207 | 208 | - |
| 208 | 209 | - |
| 209 | 210 | - |
| 210 | 211 | - |
| 211 | 212 | - |
| 212 | 213 | - |
| 213 | 214 | - |
| 214 | 215 | - |
| 215 | 216 | - |
| 216 | 217 | - |
| 217 | 218 | - |
| 218 | 219 | - |
| 219 | 220 | - |
| 220 | 221 | - |
| 221 | 222 | - |
| 222 | 223 | - |

## ТЕКСТОВОЕ ОПИСАНИЕ
## местоположения границ населенных пунктов, территориальных зон

| Прохождение границы | | Описание прохождения границы |
|---|---|---|
| от точки | до точки | |
| 1 | 2 | 3 |
| 223 | 224 | - |
| 224 | 225 | - |
| 225 | 226 | - |
| 226 | 227 | - |
| 227 | 228 | - |
| 228 | 229 | - |
| 229 | 230 | - |
| 230 | 231 | - |
| 231 | 156 | - |
| 232 | 233 | - |
| 233 | 234 | - |
| 234 | 235 | - |
| 235 | 236 | - |
| 236 | 237 | - |
| 237 | 238 | - |
| 238 | 239 | - |
| 239 | 240 | - |
| 240 | 241 | - |
| 241 | 242 | - |
| 242 | 243 | - |
| 243 | 244 | - |
| 244 | 232 | - |
| 245 | 246 | - |
| 246 | 247 | - |
| 247 | 248 | - |
| 248 | 249 | - |
| 249 | 250 | - |
| 250 | 251 | - |
| 251 | 252 | - |
| 252 | 253 | - |
| 253 | 254 | - |
| 254 | 255 | - |
| 255 | 256 | - |
| 256 | 257 | - |
| 257 | 258 | - |
| 258 | 259 | - |
| 259 | 260 | - |

## ТЕКСТОВОЕ ОПИСАНИЕ
## местоположения границ населенных пунктов, территориальных зон

| Прохождение границы | | Описание прохождения границы |
|---|---|---|
| от точки | до точки | |
| 1 | 2 | 3 |
| 260 | 261 | - |
| 261 | 262 | - |
| 262 | 263 | - |
| 263 | 264 | - |
| 264 | 265 | - |
| 265 | 266 | - |
| 266 | 267 | - |
| 267 | 268 | - |
| 268 | 269 | - |
| 269 | 270 | - |
| 270 | 271 | - |
| 271 | 272 | - |
| 272 | 273 | - |
| 273 | 245 | - |
| 274 | 275 | - |
| 275 | 276 | - |
| 276 | 277 | - |
| 277 | 278 | - |
| 278 | 279 | - |
| 279 | 280 | - |
| 280 | 281 | - |
| 281 | 282 | - |
| 282 | 283 | - |
| 283 | 284 | - |
| 284 | 285 | - |
| 285 | 286 | - |
| 286 | 287 | - |
| 287 | 288 | - |
| 288 | 289 | - |
| 289 | 290 | - |
| 290 | 291 | - |
| 291 | 292 | - |
| 292 | 293 | - |
| 293 | 294 | - |
| 294 | 274 | - |
| 295 | 296 | - |
| 296 | 297 | - |

## ТЕКСТОВОЕ ОПИСАНИЕ
## местоположения границ населенных пунктов, территориальных зон

| Прохождение границы | | Описание прохождения границы |
|---|---|---|
| от точки | до точки | |
| 1 | 2 | 3 |
| 297 | 298 | - |
| 298 | 299 | - |
| 299 | 300 | - |
| 300 | 301 | - |
| 301 | 302 | - |
| 302 | 303 | - |
| 303 | 304 | - |
| 304 | 305 | - |
| 305 | 306 | - |
| 306 | 307 | - |
| 307 | 308 | - |
| 308 | 309 | - |
| 309 | 310 | - |
| 310 | 311 | - |
| 311 | 312 | - |
| 312 | 313 | - |
| 313 | 314 | - |
| 314 | 315 | - |
| 315 | 316 | - |
| 316 | 317 | - |
| 317 | 318 | - |
| 318 | 319 | - |
| 319 | 320 | - |
| 320 | 321 | - |
| 321 | 322 | - |
| 322 | 323 | - |
| 323 | 324 | - |
| 324 | 325 | - |
| 325 | 326 | - |
| 326 | 327 | - |
| 327 | 328 | - |
| 328 | 329 | - |
| 329 | 330 | - |
| 330 | 331 | - |
| 331 | 332 | - |
| 332 | 333 | - |
| 333 | 334 | - |

## ТЕКСТОВОЕ ОПИСАНИЕ
## местоположения границ населенных пунктов, территориальных зон

| Прохождение границы | | Описание прохождения границы |
|---|---|---|
| от точки | до точки | |
| 1 | 2 | 3 |
| 334 | 335 | - |
| 335 | 336 | - |
| 336 | 337 | - |
| 337 | 338 | - |
| 338 | 339 | - |
| 339 | 340 | - |
| 340 | 341 | - |
| 341 | 342 | - |
| 342 | 343 | - |
| 343 | 295 | - |
| 344 | 345 | - |
| 345 | 346 | - |
| 346 | 347 | - |
| 347 | 348 | - |
| 348 | 349 | - |
| 349 | 350 | - |
| 350 | 351 | - |
| 351 | 352 | - |
| 352 | 353 | - |
| 353 | 354 | - |
| 354 | 355 | - |
| 355 | 356 | - |
| 356 | 357 | - |
| 357 | 358 | - |
| 358 | 359 | - |
| 359 | 360 | - |
| 360 | 361 | - |
| 361 | 362 | - |
| 362 | 363 | - |
| 363 | 364 | - |
| 364 | 365 | - |
| 365 | 366 | - |
| 366 | 367 | - |
| 367 | 368 | - |
| 368 | 369 | - |
| 369 | 370 | - |
| 370 | 371 | - |

## ТЕКСТОВОЕ ОПИСАНИЕ
## местоположения границ населенных пунктов, территориальных зон

| Прохождение границы | | Описание прохождения границы |
|---|---|---|
| от точки | до точки | |
| 1 | 2 | 3 |
| 371 | 372 | - |
| 372 | 373 | - |
| 373 | 374 | - |
| 374 | 375 | - |
| 375 | 376 | - |
| 376 | 377 | - |
| 377 | 378 | - |
| 378 | 379 | - |
| 379 | 380 | - |
| 380 | 381 | - |
| 381 | 382 | - |
| 382 | 383 | - |
| 383 | 384 | - |
| 384 | 385 | - |
| 385 | 386 | - |
| 386 | 387 | - |
| 387 | 388 | - |
| 388 | 389 | - |
| 389 | 390 | - |
| 390 | 391 | - |
| 391 | 392 | - |
| 392 | 393 | - |
| 393 | 394 | - |
| 394 | 395 | - |
| 395 | 396 | - |
| 396 | 397 | - |
| 397 | 398 | - |
| 398 | 399 | - |
| 399 | 400 | - |
| 400 | 401 | - |
| 401 | 402 | - |
| 402 | 403 | - |
| 403 | 404 | - |
| 404 | 405 | - |
| 405 | 406 | - |
| 406 | 407 | - |
| 407 | 408 | - |

## ТЕКСТОВОЕ ОПИСАНИЕ
## местоположения границ населенных пунктов, территориальных зон

| Прохождение границы | | Описание прохождения границы |
|---|---|---|
| от точки | до точки | |
| 1 | 2 | 3 |
| 408 | 409 | - |
| 409 | 410 | - |
| 410 | 411 | - |
| 411 | 412 | - |
| 412 | 413 | - |
| 413 | 414 | - |
| 414 | 415 | - |
| 415 | 416 | - |
| 416 | 417 | - |
| 417 | 418 | - |
| 418 | 419 | - |
| 419 | 420 | - |
| 420 | 421 | - |
| 421 | 422 | - |
| 422 | 423 | - |
| 423 | 424 | - |
| 424 | 425 | - |
| 425 | 426 | - |
| 426 | 427 | - |
| 427 | 428 | - |
| 428 | 344 | - |
| 429 | 430 | - |
| 430 | 431 | - |
| 431 | 432 | - |
| 432 | 433 | - |
| 433 | 434 | - |
| 434 | 435 | - |
| 435 | 436 | - |
| 436 | 437 | - |
| 437 | 438 | - |
| 438 | 439 | - |
| 439 | 440 | - |
| 440 | 441 | - |
| 441 | 442 | - |
| 442 | 443 | - |
| 443 | 444 | - |
| 444 | 445 | - |

## ТЕКСТОВОЕ ОПИСАНИЕ
## местоположения границ населенных пунктов, территориальных зон

| Прохождение границы | | Описание прохождения границы |
|---|---|---|
| от точки | до точки | |
| 1 | 2 | 3 |
| 445 | 446 | - |
| 446 | 447 | - |
| 447 | 448 | - |
| 448 | 449 | - |
| 449 | 450 | - |
| 450 | 451 | - |
| 451 | 452 | - |
| 452 | 453 | - |
| 453 | 454 | - |
| 454 | 455 | - |
| 455 | 429 | - |
| 456 | 457 | - |
| 457 | 458 | - |
| 458 | 459 | - |
| 459 | 460 | - |
| 460 | 461 | - |
| 461 | 462 | - |
| 462 | 463 | - |
| 463 | 464 | - |
| 464 | 465 | - |
| 465 | 466 | - |
| 466 | 467 | - |
| 467 | 468 | - |
| 468 | 469 | - |
| 469 | 470 | - |
| 470 | 471 | - |
| 471 | 472 | - |
| 472 | 473 | - |
| 473 | 474 | - |
| 474 | 475 | - |
| 475 | 476 | - |
| 476 | 477 | - |
| 477 | 478 | - |
| 478 | 479 | - |
| 479 | 480 | - |
| 480 | 481 | - |
| 481 | 482 | - |

# ТЕКСТОВОЕ ОПИСАНИЕ
## местоположения границ населенных пунктов, территориальных зон

| Прохождение границы | | Описание прохождения границы |
|---|---|---|
| от точки | до точки | |
| 1 | 2 | 3 |
| 482 | 483 | - |
| 483 | 484 | - |
| 484 | 485 | - |
| 485 | 486 | - |
| 486 | 487 | - |
| 487 | 488 | - |
| 488 | 489 | - |
| 489 | 490 | - |
| 490 | 491 | - |
| 491 | 492 | - |
| 492 | 493 | - |
| 493 | 456 | - |

# ГРАФИЧЕСКОЕ ОПИСАНИЕ
## местоположения границ населенных пунктов, территориальных зон, особо охраняемых природных территорий, зон с особыми условиями использования территории

## Зона объектов отдыха и туризма в границах ТРЗ «Приморская» (ТР.2.1_ТРЗ.1)

(наименование объекта, местоположение границ которого описано (далее - объект))

### Раздел 1

### Сведения об объекте

| № п/п | Характеристики объекта | Описание характеристик |
|---|---|---|
| 1 | 2 | 3 |
| 1 | Местоположение объекта | Ленинградская область, м.р-н Выборгский, г.п Приморское |
| 2 | Площадь объекта +/- величина погрешности определения площади (Р +/- Дельта Р) | 171178 +/- 7240 м² |
| 3 | Иные характеристики объекта | - |

## Раздел 2

## Сведения о местоположении границ объекта

1. Система координат МСК-47, зона 1

2. Сведения о характерных точках границ объекта

| Обозначение характерных точек границ | Координаты, м | | Метод определения координат характерной точки | Средняя квадратическая погрешность положения характерной точки (Mt), м | Описание обозначения точки на местности (при наличии) |
|---|---|---|---|---|---|
| | X | Y | | | |
| 1 | 2 | 3 | 4 | 5 | 6 |
| 1 | 495288.59 | 1281086.55 | Картометрический метод | 5.0 | - |
| 2 | 495299.38 | 1281100.05 | Картометрический метод | 5.0 | - |
| 3 | 495429.18 | 1281296.94 | Картометрический метод | 5.0 | - |
| 4 | 495480.57 | 1281263.93 | Картометрический метод | 5.0 | - |
| 5 | 495503.65 | 1281250.15 | Картометрический метод | 5.0 | - |
| 6 | 495570.83 | 1281206.08 | Картометрический метод | 5.0 | - |
| 7 | 495594.72 | 1281241.38 | Картометрический метод | 5.0 | - |
| 8 | 495710.88 | 1281413.35 | Картометрический метод | 5.0 | - |
| 9 | 495724.17 | 1281433.25 | Картометрический метод | 5.0 | - |
| 10 | 495665.62 | 1281474.83 | Картометрический метод | 5.0 | - |
| 11 | 495626.90 | 1281501.71 | Картометрический метод | 5.0 | - |
| 12 | 495701.78 | 1281624.37 | Картометрический метод | 5.0 | - |
| 13 | 495703.08 | 1281669.56 | Картометрический метод | 5.0 | - |
| 14 | 495700.12 | 1281682.08 | Картометрический метод | 5.0 | - |
| 15 | 495692.10 | 1281716.05 | Картометрический метод | 5.0 | - |
| 16 | 495675.45 | 1281748.02 | Картометрический метод | 5.0 | - |
| 17 | 495637.87 | 1281813.53 | Картометрический метод | 5.0 | - |
| 18 | 495586.96 | 1281880.88 | Картометрический метод | 5.0 | - |
| 19 | 495562.34 | 1281914.24 | Картометрический метод | 5.0 | - |
| 20 | 495469.29 | 1282021.73 | Картометрический метод | 5.0 | - |
| 21 | 495459.74 | 1282009.67 | Картометрический метод | 5.0 | - |
| 22 | 495487.68 | 1281975.21 | Картометрический метод | 5.0 | - |

2. Сведения о характерных точках границ объекта

| Обозначение характерных точек границ | Координаты, м | | Метод определения координат характерной точки | Средняя квадратическая погрешность положения характерной точки (Mt), м | Описание обозначения точки на местности (при наличии) |
|---|---|---|---|---|---|
| | X | Y | | | |
| 1 | 2 | 3 | 4 | 5 | 6 |
| 23 | 495521.90 | 1281933.89 | Картометрический метод | 5.0 | - |
| 24 | 495538.52 | 1281913.18 | Картометрический метод | 5.0 | - |
| 25 | 495552.34 | 1281896.34 | Картометрический метод | 5.0 | - |
| 26 | 495610.34 | 1281824.79 | Картометрический метод | 5.0 | - |
| 27 | 495663.13 | 1281737.88 | Картометрический метод | 5.0 | - |
| 28 | 495676.19 | 1281716.97 | Картометрический метод | 5.0 | - |
| 29 | 495687.22 | 1281675.69 | Картометрический метод | 5.0 | - |
| 30 | 495687.28 | 1281668.96 | Картометрический метод | 5.0 | - |
| 31 | 495687.17 | 1281633.05 | Картометрический метод | 5.0 | - |
| 32 | 495610.34 | 1281509.10 | Картометрический метод | 5.0 | - |
| 33 | 495545.23 | 1281553.10 | Картометрический метод | 5.0 | - |
| 34 | 495476.24 | 1281599.69 | Картометрический метод | 5.0 | - |
| 35 | 495452.35 | 1281615.86 | Картометрический метод | 5.0 | - |
| 36 | 495404.88 | 1281615.86 | Картометрический метод | 5.0 | - |
| 37 | 495364.52 | 1281607.54 | Картометрический метод | 5.0 | - |
| 38 | 495307.95 | 1281589.84 | Картометрический метод | 5.0 | - |
| 39 | 495289.39 | 1281586.03 | Картометрический метод | 5.0 | - |
| 40 | 495221.40 | 1281572.14 | Картометрический метод | 5.0 | - |
| 41 | 495208.41 | 1281578.30 | Картометрический метод | 5.0 | - |
| 42 | 495173.32 | 1281598.17 | Картометрический метод | 5.0 | - |
| 43 | 495124.22 | 1281627.24 | Картометрический метод | 5.0 | - |
| 44 | 495111.69 | 1281607.77 | Картометрический метод | 5.0 | - |
| 45 | 495075.01 | 1281550.53 | Картометрический метод | 5.0 | - |
| 46 | 495057.36 | 1281523.03 | Картометрический метод | 5.0 | - |
| 47 | 495068.35 | 1281516.37 | Картометрический метод | 5.0 | - |

2. Сведения о характерных точках границ объекта

| Обозначение характерных точек границ | Координаты, м | | Метод определения координат характерной точки | Средняя квадратическая погрешность положения характерной точки (Mt), м | Описание обозначения точки на местности (при наличии) |
|---|---|---|---|---|---|
| | X | Y | | | |
| 1 | 2 | 3 | 4 | 5 | 6 |
| 48 | 495118.65 | 1281484.30 | Картометрический метод | 5.0 | - |
| 49 | 495162.56 | 1281456.26 | Картометрический метод | 5.0 | - |
| 50 | 495186.73 | 1281493.39 | Картометрический метод | 5.0 | - |
| 51 | 495201.56 | 1281516.51 | Картометрический метод | 5.0 | - |
| 52 | 495225.13 | 1281553.10 | Картометрический метод | 5.0 | - |
| 53 | 495272.26 | 1281552.49 | Картометрический метод | 5.0 | - |
| 54 | 495319.08 | 1281566.17 | Картометрический метод | 5.0 | - |
| 55 | 495366.59 | 1281578.90 | Картометрический метод | 5.0 | - |
| 56 | 495397.56 | 1281587.23 | Картометрический метод | 5.0 | - |
| 57 | 495435.81 | 1281587.23 | Картометрический метод | 5.0 | - |
| 58 | 495448.39 | 1281582.15 | Картометрический метод | 5.0 | - |
| 59 | 495474.43 | 1281571.41 | Картометрический метод | 5.0 | - |
| 60 | 495508.67 | 1281545.68 | Картометрический метод | 5.0 | - |
| 61 | 495513.29 | 1281530.98 | Картометрический метод | 5.0 | - |
| 62 | 495384.75 | 1281325.04 | Картометрический метод | 5.0 | - |
| 63 | 495414.54 | 1281303.65 | Картометрический метод | 5.0 | - |
| 64 | 495371.70 | 1281237.54 | Картометрический метод | 5.0 | - |
| 65 | 495317.53 | 1281155.64 | Картометрический метод | 5.0 | - |
| 66 | 495274.08 | 1281091.01 | Картометрический метод | 5.0 | - |
| 67 | 495285.22 | 1281089.58 | Картометрический метод | 5.0 | - |
| 1 | 495288.59 | 1281086.55 | Картометрический метод | 5.0 | - |
| 68 | 495880.43 | 1284360.41 | Картометрический метод | 5.0 | - |
| 69 | 495764.59 | 1284263.34 | Картометрический метод | 5.0 | - |
| 70 | 495768.53 | 1284257.24 | Картометрический метод | 5.0 | - |
| 71 | 495787.21 | 1284200.41 | Картометрический метод | 5.0 | - |

2. Сведения о характерных точках границ объекта

| Обозначение характерных точек границ | Координаты, м | | Метод определения координат характерной точки | Средняя квадратическая погрешность положения характерной точки (Mt), м | Описание обозначения точки на местности (при наличии) |
|---|---|---|---|---|---|
| | X | Y | | | |
| 1 | 2 | 3 | 4 | 5 | 6 |
| 72 | 495821.08 | 1284113.98 | Картометрический метод | 5.0 | - |
| 73 | 495833.54 | 1284108.92 | Картометрический метод | 5.0 | - |
| 74 | 495854.18 | 1284105.80 | Картометрический метод | 5.0 | - |
| 75 | 495874.81 | 1284126.44 | Картометрический метод | 5.0 | - |
| 76 | 495908.68 | 1284150.96 | Картометрический метод | 5.0 | - |
| 77 | 495919.97 | 1284168.48 | Картометрический метод | 5.0 | - |
| 78 | 495942.55 | 1284197.29 | Картометрический метод | 5.0 | - |
| 79 | 495953.06 | 1284222.21 | Картометрический метод | 5.0 | - |
| 80 | 495882.98 | 1284342.50 | Картометрический метод | 5.0 | - |
| 68 | 495880.43 | 1284360.41 | Картометрический метод | 5.0 | - |
| 81 | 495929.43 | 1284505.35 | Картометрический метод | 5.0 | - |
| 82 | 496007.54 | 1284539.28 | Картометрический метод | 5.0 | - |
| 83 | 496070.45 | 1284566.61 | Картометрический метод | 5.0 | - |
| 84 | 496074.31 | 1284581.29 | Картометрический метод | 5.0 | - |
| 85 | 496071.74 | 1284648.87 | Картометрический метод | 5.0 | - |
| 86 | 496089.87 | 1284659.70 | Картометрический метод | 5.0 | - |
| 87 | 496116.84 | 1284675.83 | Картометрический метод | 5.0 | - |
| 88 | 496133.43 | 1284684.13 | Картометрический метод | 5.0 | - |
| 89 | 496171.80 | 1284718.34 | Картометрический метод | 5.0 | - |
| 90 | 496196.16 | 1284763.96 | Картометрический метод | 5.0 | - |
| 91 | 496201.68 | 1284785.25 | Картометрический метод | 5.0 | - |
| 92 | 496202.78 | 1284839.34 | Картометрический метод | 5.0 | - |
| 93 | 496203.06 | 1284878.14 | Картометрический метод | 5.0 | - |
| 94 | 496195.63 | 1284894.84 | Картометрический метод | 5.0 | - |
| 95 | 496181.22 | 1284912.41 | Картометрический метод | 5.0 | - |

2. Сведения о характерных точках границ объекта

| Обозначение характерных точек границ | Координаты, м | | Метод определения координат характерной точки | Средняя квадратическая погрешность положения характерной точки (Mt), м | Описание обозначения точки на местности (при наличии) |
|---|---|---|---|---|---|
| | X | Y | | | |
| 1 | 2 | 3 | 4 | 5 | 6 |
| 96 | 496171.96 | 1284911.16 | Картометрический метод | 5.0 | - |
| 97 | 496172.80 | 1284890.18 | Картометрический метод | 5.0 | - |
| 98 | 496171.84 | 1284869.97 | Картометрический метод | 5.0 | - |
| 99 | 496139.02 | 1284819.45 | Картометрический метод | 5.0 | - |
| 100 | 496165.48 | 1284801.65 | Картометрический метод | 5.0 | - |
| 101 | 496156.05 | 1284778.70 | Картометрический метод | 5.0 | - |
| 102 | 496137.98 | 1284762.76 | Картометрический метод | 5.0 | - |
| 103 | 496112.42 | 1284779.98 | Картометрический метод | 5.0 | - |
| 104 | 496109.27 | 1284781.42 | Картометрический метод | 5.0 | - |
| 105 | 496082.32 | 1284773.72 | Картометрический метод | 5.0 | - |
| 106 | 496062.10 | 1284768.57 | Картометрический метод | 5.0 | - |
| 107 | 496060.19 | 1284758.32 | Картометрический метод | 5.0 | - |
| 108 | 496055.37 | 1284708.26 | Картометрический метод | 5.0 | - |
| 109 | 496063.07 | 1284674.58 | Картометрический метод | 5.0 | - |
| 110 | 496043.82 | 1284663.99 | Картометрический метод | 5.0 | - |
| 111 | 495985.11 | 1284641.85 | Картометрический метод | 5.0 | - |
| 112 | 495935.06 | 1284625.49 | Картометрический метод | 5.0 | - |
| 113 | 495875.11 | 1284596.82 | Картометрический метод | 5.0 | - |
| 114 | 495882.51 | 1284579.92 | Картометрический метод | 5.0 | - |
| 115 | 495927.62 | 1284507.34 | Картометрический метод | 5.0 | - |
| 81 | 495929.43 | 1284505.35 | Картометрический метод | 5.0 | - |
| 116 | 495798.25 | 1285301.47 | Картометрический метод | 5.0 | - |
| 117 | 495813.08 | 1285280.82 | Картометрический метод | 5.0 | - |
| 118 | 495853.00 | 1285245.05 | Картометрический метод | 5.0 | - |
| 119 | 495892.92 | 1285224.26 | Картометрический метод | 5.0 | - |

2. Сведения о характерных точках границ объекта

| Обозначение характерных точек границ | Координаты, м | | Метод определения координат характерной точки | Средняя квадратическая погрешность положения характерной точки (Mt), м | Описание обозначения точки на местности (при наличии) |
|---|---|---|---|---|---|
| | X | Y | | | |
| 1 | 2 | 3 | 4 | 5 | 6 |
| 120 | 495873.57 | 1285216.45 | Картометрический метод | 5.0 | - |
| 121 | 495872.17 | 1285205.29 | Картометрический метод | 5.0 | - |
| 122 | 495888.45 | 1285189.00 | Картометрический метод | 5.0 | - |
| 123 | 495920.55 | 1285176.91 | Картометрический метод | 5.0 | - |
| 124 | 495942.33 | 1285162.67 | Картометрический метод | 5.0 | - |
| 125 | 495931.57 | 1285186.98 | Картометрический метод | 5.0 | - |
| 126 | 495937.14 | 1285189.21 | Картометрический метод | 5.0 | - |
| 127 | 495965.69 | 1285185.21 | Картометрический метод | 5.0 | - |
| 128 | 495938.32 | 1285217.00 | Картометрический метод | 5.0 | - |
| 129 | 495902.59 | 1285238.55 | Картометрический метод | 5.0 | - |
| 130 | 495892.10 | 1285244.88 | Картометрический метод | 5.0 | - |
| 131 | 495859.58 | 1285264.49 | Картометрический метод | 5.0 | - |
| 132 | 495850.54 | 1285269.94 | Картометрический метод | 5.0 | - |
| 133 | 495798.25 | 1285301.48 | Картометрический метод | 5.0 | - |
| 116 | 495798.25 | 1285301.47 | Картометрический метод | 5.0 | - |
| 134 | 496005.18 | 1284964.38 | Картометрический метод | 5.0 | - |
| 135 | 495997.53 | 1285121.52 | Картометрический метод | 5.0 | - |
| 136 | 495996.52 | 1285123.79 | Картометрический метод | 5.0 | - |
| 137 | 495991.94 | 1285107.50 | Картометрический метод | 5.0 | - |
| 138 | 495970.86 | 1285101.57 | Картометрический метод | 5.0 | - |
| 139 | 495988.05 | 1285057.33 | Картометрический метод | 5.0 | - |
| 140 | 495989.92 | 1285047.12 | Картометрический метод | 5.0 | - |
| 141 | 495994.45 | 1285019.73 | Картометрический метод | 5.0 | - |
| 142 | 495998.61 | 1284992.32 | Картометрический метод | 5.0 | - |
| 143 | 496002.07 | 1284974.21 | Картометрический метод | 5.0 | - |

2. Сведения о характерных точках границ объекта

| Обозначение характерных точек границ | Координаты, м | | Метод определения координат характерной точки | Средняя квадратическая погрешность положения характерной точки (Mt), м | Описание обозначения точки на местности (при наличии) |
|---|---|---|---|---|---|
| | X | Y | | | |
| 1 | 2 | 3 | 4 | 5 | 6 |
| 134 | 496005.18 | 1284964.38 | Картометрический метод | 5.0 | - |

3. Сведения о характерных точках части (частей) границы объекта

| Обозначение характерных точек части границы | Координаты, м | | Метод определения координат характерной точки | Средняя квадратическая погрешность положения характерной точки (Mt), м | Описание обозначения точки на местности (при наличии) |
|---|---|---|---|---|---|
| | X | Y | | | |
| 1 | 2 | 3 | 4 | 5 | 6 |
| - | - | - | - | - | - |

## Раздел 3

## Сведения о местоположении измененных (уточненных) границ объекта

1. Система координат -

2. Сведения о характерных точках границ объекта

| Обозначение характерных точек границ | Существующие координаты, м | | Измененные (уточненные) координаты, м | | Метод определения координат характерной точки | Средняя квадратическая погрешность положения характерной точки (Mt), м | Описание обозначения точки на местности (при наличии) |
|---|---|---|---|---|---|---|---|
| | X | Y | X | Y | | | |
| 1 | 2 | 3 | 4 | 5 | 6 | 7 | 8 |
| - | - | - | - | - | - | - | |

3. Сведения о характерных точках части (частей) границы объекта

| Обозначение характерных точек части границы | Существующие координаты, м | | Измененные (уточненные) координаты, м | | Метод определения координат характерной точки | Средняя квадратическая погрешность положения характерной точки (Mt), м | Описание обозначения точки на местности (при наличии) |
|---|---|---|---|---|---|---|---|
| | X | Y | X | Y | | | |
| 1 | 2 | 3 | 4 | 5 | 6 | 7 | 8 |
| - | - | - | - | - | - | - | |

## ТЕКСТОВОЕ ОПИСАНИЕ
## местоположения границ населенных пунктов, территориальных зон

| Прохождение границы | | Описание прохождения границы |
|---|---|---|
| от точки | до точки | |
| 1 | 2 | 3 |
| 1 | 2 | - |
| 2 | 3 | - |
| 3 | 4 | - |
| 4 | 5 | - |
| 5 | 6 | - |
| 6 | 7 | - |
| 7 | 8 | - |
| 8 | 9 | - |
| 9 | 10 | - |
| 10 | 11 | - |
| 11 | 12 | - |
| 12 | 13 | - |
| 13 | 14 | - |
| 14 | 15 | - |
| 15 | 16 | - |
| 16 | 17 | - |
| 17 | 18 | - |
| 18 | 19 | - |
| 19 | 20 | - |
| 20 | 21 | - |
| 21 | 22 | - |
| 22 | 23 | - |
| 23 | 24 | - |
| 24 | 25 | - |
| 25 | 26 | - |
| 26 | 27 | - |
| 27 | 28 | - |
| 28 | 29 | - |
| 29 | 30 | - |
| 30 | 31 | - |
| 31 | 32 | - |
| 32 | 33 | - |
| 33 | 34 | - |
| 34 | 35 | - |
| 35 | 36 | - |
| 36 | 37 | - |
| 37 | 38 | - |

## ТЕКСТОВОЕ ОПИСАНИЕ
## местоположения границ населенных пунктов, территориальных зон

| Прохождение границы | | Описание прохождения границы |
|---|---|---|
| от точки | до точки | |
| 1 | 2 | 3 |
| 38 | 39 | - |
| 39 | 40 | - |
| 40 | 41 | - |
| 41 | 42 | - |
| 42 | 43 | - |
| 43 | 44 | - |
| 44 | 45 | - |
| 45 | 46 | - |
| 46 | 47 | - |
| 47 | 48 | - |
| 48 | 49 | - |
| 49 | 50 | - |
| 50 | 51 | - |
| 51 | 52 | - |
| 52 | 53 | - |
| 53 | 54 | - |
| 54 | 55 | - |
| 55 | 56 | - |
| 56 | 57 | - |
| 57 | 58 | - |
| 58 | 59 | - |
| 59 | 60 | - |
| 60 | 61 | - |
| 61 | 62 | - |
| 62 | 63 | - |
| 63 | 64 | - |
| 64 | 65 | - |
| 65 | 66 | - |
| 66 | 67 | - |
| 67 | 1 | - |
| 68 | 69 | - |
| 69 | 70 | - |
| 70 | 71 | - |
| 71 | 72 | - |
| 72 | 73 | - |
| 73 | 74 | - |
| 74 | 75 | - |

## ТЕКСТОВОЕ ОПИСАНИЕ
## местоположения границ населенных пунктов, территориальных зон

| Прохождение границы | | Описание прохождения границы |
|---|---|---|
| от точки | до точки | |
| 1 | 2 | 3 |
| 75 | 76 | - |
| 76 | 77 | - |
| 77 | 78 | - |
| 78 | 79 | - |
| 79 | 80 | - |
| 80 | 68 | - |
| 81 | 82 | - |
| 82 | 83 | - |
| 83 | 84 | - |
| 84 | 85 | - |
| 85 | 86 | - |
| 86 | 87 | - |
| 87 | 88 | - |
| 88 | 89 | - |
| 89 | 90 | - |
| 90 | 91 | - |
| 91 | 92 | - |
| 92 | 93 | - |
| 93 | 94 | - |
| 94 | 95 | - |
| 95 | 96 | - |
| 96 | 97 | - |
| 97 | 98 | - |
| 98 | 99 | - |
| 99 | 100 | - |
| 100 | 101 | - |
| 101 | 102 | - |
| 102 | 103 | - |
| 103 | 104 | - |
| 104 | 105 | - |
| 105 | 106 | - |
| 106 | 107 | - |
| 107 | 108 | - |
| 108 | 109 | - |
| 109 | 110 | - |
| 110 | 111 | - |
| 111 | 112 | - |

## ТЕКСТОВОЕ ОПИСАНИЕ
## местоположения границ населенных пунктов, территориальных зон

| Прохождение границы | | Описание прохождения границы |
|---|---|---|
| от точки | до точки | |
| 1 | 2 | 3 |
| 112 | 113 | - |
| 113 | 114 | - |
| 114 | 115 | - |
| 115 | 81 | - |
| 116 | 117 | - |
| 117 | 118 | - |
| 118 | 119 | - |
| 119 | 120 | - |
| 120 | 121 | - |
| 121 | 122 | - |
| 122 | 123 | - |
| 123 | 124 | - |
| 124 | 125 | - |
| 125 | 126 | - |
| 126 | 127 | - |
| 127 | 128 | - |
| 128 | 129 | - |
| 129 | 130 | - |
| 130 | 131 | - |
| 131 | 132 | - |
| 132 | 133 | - |
| 133 | 116 | - |
| 134 | 135 | - |
| 135 | 136 | - |
| 136 | 137 | - |
| 137 | 138 | - |
| 138 | 139 | - |
| 139 | 140 | - |
| 140 | 141 | - |
| 141 | 142 | - |
| 142 | 143 | - |
| 143 | 134 | - |

# ГРАФИЧЕСКОЕ ОПИСАНИЕ
## местоположения границ населенных пунктов, территориальных зон, особо охраняемых природных территорий, зон с особыми условиями использования территории

## Зона объектов отдыха и туризма в границах ТРЗ «Берег Финского залива» (ТР.2.1_ТРЗ.2)

(наименование объекта, местоположение границ которого описано (далее - объект))

## Раздел 1

## Сведения об объекте

| № п/п | Характеристики объекта | Описание характеристик |
|---|---|---|
| 1 | 2 | 3 |
| 1 | Местоположение объекта | Ленинградская область, м.р-н Выборгский, г.п Приморское |
| 2 | Площадь объекта +/- величина погрешности определения площади (Р +/- Дельта Р) | 79695 +/- 4940 м² |
| 3 | Иные характеристики объекта | - |

## Раздел 2

## Сведения о местоположении границ объекта

1. Система координат МСК-47, зона 1

2. Сведения о характерных точках границ объекта

| Обозначение характерных точек границ | Координаты, м | | Метод определения координат характерной точки | Средняя квадратическая погрешность положения характерной точки (Mt), м | Описание обозначения точки на местности (при наличии) |
|---|---|---|---|---|---|
| | X | Y | | | |
| 1 | 2 | 3 | 4 | 5 | 6 |
| 1 | 469641.28 | 1308109.93 | Картометрический метод | 5.0 | - |
| 2 | 469647.04 | 1308110.14 | Картометрический метод | 5.0 | - |
| 3 | 469654.66 | 1308111.54 | Картометрический метод | 5.0 | - |
| 4 | 469661.85 | 1308114.52 | Картометрический метод | 5.0 | - |
| 5 | 469658.44 | 1308131.82 | Картометрический метод | 5.0 | - |
| 6 | 469646.29 | 1308133.78 | Картометрический метод | 5.0 | - |
| 7 | 469635.66 | 1308133.47 | Картометрический метод | 5.0 | - |
| 8 | 469636.03 | 1308132.98 | Картометрический метод | 5.0 | - |
| 9 | 469640.03 | 1308123.11 | Картометрический метод | 5.0 | - |
| 10 | 469641.03 | 1308110.91 | Картометрический метод | 5.0 | - |
| 1 | 469641.28 | 1308109.93 | Картометрический метод | 5.0 | - |
| 11 | 469778.50 | 1308172.76 | Картометрический метод | 5.0 | - |
| 12 | 469812.98 | 1308178.98 | Картометрический метод | 5.0 | - |
| 13 | 469847.87 | 1308180.43 | Картометрический метод | 5.0 | - |
| 14 | 469834.87 | 1308196.04 | Картометрический метод | 5.0 | - |
| 15 | 469825.85 | 1308203.31 | Картометрический метод | 5.0 | - |
| 16 | 469840.25 | 1308209.47 | Картометрический метод | 5.0 | - |
| 17 | 469833.16 | 1308213.28 | Картометрический метод | 5.0 | - |
| 18 | 469803.84 | 1308213.28 | Картометрический метод | 5.0 | - |
| 19 | 469785.90 | 1308215.85 | Картометрический метод | 5.0 | - |
| 20 | 469760.01 | 1308215.62 | Картометрический метод | 5.0 | - |
| 21 | 469751.42 | 1308213.78 | Картометрический метод | 5.0 | - |

2. Сведения о характерных точках границ объекта

| Обозначение характерных точек границ | Координаты, м | | Метод определения координат характерной точки | Средняя квадратическая погрешность положения характерной точки (Mt), м | Описание обозначения точки на местности (при наличии) |
|---|---|---|---|---|---|
| | X | Y | | | |
| 1 | 2 | 3 | 4 | 5 | 6 |
| 22 | 469751.24 | 1308213.44 | Картометрический метод | 5.0 | - |
| 23 | 469749.89 | 1308210.97 | Картометрический метод | 5.0 | - |
| 24 | 469749.36 | 1308185.43 | Картометрический метод | 5.0 | - |
| 25 | 469754.13 | 1308176.73 | Картометрический метод | 5.0 | - |
| 26 | 469755.35 | 1308173.15 | Картометрический метод | 5.0 | - |
| 11 | 469778.50 | 1308172.76 | Картометрический метод | 5.0 | - |
| 27 | 469646.67 | 1308141.50 | Картометрический метод | 5.0 | - |
| 28 | 469641.64 | 1308142.13 | Картометрический метод | 5.0 | - |
| 29 | 469707.27 | 1308184.92 | Картометрический метод | 5.0 | - |
| 30 | 469711.13 | 1308245.63 | Картометрический метод | 5.0 | - |
| 31 | 469715.32 | 1308311.50 | Картометрический метод | 5.0 | - |
| 32 | 469715.46 | 1308313.66 | Картометрический метод | 5.0 | - |
| 33 | 469708.57 | 1308320.90 | Картометрический метод | 5.0 | - |
| 34 | 469694.12 | 1308317.03 | Картометрический метод | 5.0 | - |
| 35 | 469643.13 | 1308303.38 | Картометрический метод | 5.0 | - |
| 36 | 469641.89 | 1308303.05 | Картометрический метод | 5.0 | - |
| 37 | 469640.33 | 1308308.63 | Картометрический метод | 5.0 | - |
| 38 | 469632.62 | 1308306.48 | Картометрический метод | 5.0 | - |
| 39 | 469633.50 | 1308303.34 | Картометрический метод | 5.0 | - |
| 40 | 469634.23 | 1308300.70 | Картометрический метод | 5.0 | - |
| 41 | 469630.28 | 1308300.04 | Картометрический метод | 5.0 | - |
| 42 | 469532.39 | 1308283.67 | Картометрический метод | 5.0 | - |
| 43 | 469528.38 | 1308294.27 | Картометрический метод | 5.0 | - |
| 44 | 469526.97 | 1308300.08 | Картометрический метод | 5.0 | - |
| 45 | 469525.96 | 1308306.75 | Картометрический метод | 5.0 | - |

2. Сведения о характерных точках границ объекта

| Обозначение характерных точек границ | Координаты, м | | Метод определения координат характерной точки | Средняя квадратическая погрешность положения характерной точки (Mt), м | Описание обозначения точки на местности (при наличии) |
|---|---|---|---|---|---|
| | X | Y | | | |
| 1 | 2 | 3 | 4 | 5 | 6 |
| 46 | 469525.88 | 1308307.55 | Картометрический метод | 5.0 | - |
| 47 | 469459.57 | 1308304.01 | Картометрический метод | 5.0 | - |
| 48 | 469444.15 | 1308305.05 | Картометрический метод | 5.0 | - |
| 49 | 469382.71 | 1308333.00 | Картометрический метод | 5.0 | - |
| 50 | 469359.19 | 1308325.90 | Картометрический метод | 5.0 | - |
| 51 | 469359.07 | 1308325.05 | Картометрический метод | 5.0 | - |
| 52 | 469357.03 | 1308324.13 | Картометрический метод | 5.0 | - |
| 53 | 469339.24 | 1308328.14 | Картометрический метод | 5.0 | - |
| 54 | 469327.95 | 1308317.73 | Картометрический метод | 5.0 | - |
| 55 | 469295.74 | 1308302.65 | Картометрический метод | 5.0 | - |
| 56 | 469300.60 | 1308272.39 | Картометрический метод | 5.0 | - |
| 57 | 469305.08 | 1308242.50 | Картометрический метод | 5.0 | - |
| 58 | 469313.41 | 1308206.80 | Картометрический метод | 5.0 | - |
| 59 | 469320.77 | 1308175.29 | Картометрический метод | 5.0 | - |
| 60 | 469324.20 | 1308160.60 | Картометрический метод | 5.0 | - |
| 61 | 469340.41 | 1308154.53 | Картометрический метод | 5.0 | - |
| 62 | 469341.36 | 1308150.95 | Картометрический метод | 5.0 | - |
| 63 | 469327.13 | 1308142.68 | Картометрический метод | 5.0 | - |
| 64 | 469332.61 | 1308135.57 | Картометрический метод | 5.0 | - |
| 65 | 469333.52 | 1308136.08 | Картометрический метод | 5.0 | - |
| 66 | 469370.51 | 1308138.13 | Картометрический метод | 5.0 | - |
| 67 | 469372.42 | 1308139.34 | Картометрический метод | 5.0 | - |
| 68 | 469407.49 | 1308149.05 | Картометрический метод | 5.0 | - |
| 69 | 469426.80 | 1308147.21 | Картометрический метод | 5.0 | - |
| 70 | 469428.30 | 1308154.11 | Картометрический метод | 5.0 | - |

2. Сведения о характерных точках границ объекта

| Обозначение характерных точек границ | Координаты, м | | Метод определения координат характерной точки | Средняя квадратическая погрешность положения характерной точки (Mt), м | Описание обозначения точки на местности (при наличии) |
|---|---|---|---|---|---|
| | X | Y | | | |
| 1 | 2 | 3 | 4 | 5 | 6 |
| 71 | 469436.13 | 1308160.53 | Картометрический метод | 5.0 | - |
| 72 | 469447.87 | 1308160.64 | Картометрический метод | 5.0 | - |
| 73 | 469452.00 | 1308158.79 | Картометрический метод | 5.0 | - |
| 74 | 469464.65 | 1308143.62 | Картометрический метод | 5.0 | - |
| 75 | 469482.71 | 1308141.90 | Картометрический метод | 5.0 | - |
| 76 | 469484.74 | 1308142.96 | Картометрический метод | 5.0 | - |
| 77 | 469487.98 | 1308143.13 | Картометрический метод | 5.0 | - |
| 78 | 469489.21 | 1308143.19 | Картометрический метод | 5.0 | - |
| 79 | 469490.62 | 1308141.14 | Картометрический метод | 5.0 | - |
| 80 | 469494.19 | 1308140.80 | Картометрический метод | 5.0 | - |
| 81 | 469494.54 | 1308142.36 | Картометрический метод | 5.0 | - |
| 82 | 469490.62 | 1308148.07 | Картометрический метод | 5.0 | - |
| 83 | 469492.00 | 1308150.58 | Картометрический метод | 5.0 | - |
| 84 | 469497.02 | 1308148.42 | Картометрический метод | 5.0 | - |
| 85 | 469497.19 | 1308147.74 | Картометрический метод | 5.0 | - |
| 86 | 469498.56 | 1308142.30 | Картометрический метод | 5.0 | - |
| 87 | 469498.40 | 1308140.40 | Картометрический метод | 5.0 | - |
| 88 | 469507.93 | 1308139.50 | Картометрический метод | 5.0 | - |
| 89 | 469508.76 | 1308148.53 | Картометрический метод | 5.0 | - |
| 90 | 469513.33 | 1308155.29 | Картометрический метод | 5.0 | - |
| 91 | 469522.60 | 1308158.86 | Картометрический метод | 5.0 | - |
| 92 | 469540.44 | 1308159.17 | Картометрический метод | 5.0 | - |
| 93 | 469545.75 | 1308157.00 | Картометрический метод | 5.0 | - |
| 94 | 469552.90 | 1308157.70 | Картометрический метод | 5.0 | - |
| 95 | 469565.72 | 1308158.94 | Картометрический метод | 5.0 | - |

2. Сведения о характерных точках границ объекта

| Обозначение характерных точек границ | Координаты, м | | Метод определения координат характерной точки | Средняя квадратическая погрешность положения характерной точки (Mt), м | Описание обозначения точки на местности (при наличии) |
|---|---|---|---|---|---|
| | X | Y | | | |
| 1 | 2 | 3 | 4 | 5 | 6 |
| 96 | 469617.39 | 1308126.33 | Картометрический метод | 5.0 | - |
| 97 | 469626.23 | 1308132.09 | Картометрический метод | 5.0 | - |
| 98 | 469633.22 | 1308136.64 | Картометрический метод | 5.0 | - |
| 99 | 469635.24 | 1308134.01 | Картометрический метод | 5.0 | - |
| 27 | 469646.67 | 1308141.50 | Картометрический метод | 5.0 | - |
| 100 | 469345.53 | 1307922.06 | Картометрический метод | 5.0 | - |
| 101 | 469340.48 | 1307943.82 | Картометрический метод | 5.0 | - |
| 102 | 469315.56 | 1307961.58 | Картометрический метод | 5.0 | - |
| 103 | 469308.17 | 1307969.44 | Картометрический метод | 5.0 | - |
| 104 | 469297.00 | 1307962.00 | Картометрический метод | 5.0 | - |
| 105 | 469222.00 | 1308101.00 | Картометрический метод | 5.0 | - |
| 106 | 469121.47 | 1308222.01 | Картометрический метод | 5.0 | - |
| 107 | 469121.47 | 1308222.02 | Картометрический метод | 5.0 | - |
| 108 | 469117.42 | 1308224.48 | Картометрический метод | 5.0 | - |
| 109 | 469108.10 | 1308164.46 | Картометрический метод | 5.0 | - |
| 110 | 469107.93 | 1308162.74 | Картометрический метод | 5.0 | - |
| 111 | 469110.72 | 1308161.09 | Картометрический метод | 5.0 | - |
| 112 | 469148.02 | 1308138.87 | Картометрический метод | 5.0 | - |
| 113 | 469180.49 | 1308104.41 | Картометрический метод | 5.0 | - |
| 114 | 469198.51 | 1308078.98 | Картометрический метод | 5.0 | - |
| 115 | 469223.64 | 1308050.94 | Картометрический метод | 5.0 | - |
| 116 | 469243.06 | 1308019.57 | Картометрический метод | 5.0 | - |
| 117 | 469248.21 | 1308008.14 | Картометрический метод | 5.0 | - |
| 118 | 469242.31 | 1307977.66 | Картометрический метод | 5.0 | - |
| 119 | 469243.86 | 1307962.65 | Картометрический метод | 5.0 | - |

2. Сведения о характерных точках границ объекта

| Обозначение характерных точек границ | Координаты, м | | Метод определения координат характерной точки | Средняя квадратическая погрешность положения характерной точки (Mt), м | Описание обозначения точки на местности (при наличии) |
|---|---|---|---|---|---|
| | X | Y | | | |
| 1 | 2 | 3 | 4 | 5 | 6 |
| 120 | 469248.62 | 1307956.54 | Картометрический метод | 5.0 | - |
| 121 | 469298.20 | 1307925.95 | Картометрический метод | 5.0 | - |
| 122 | 469306.64 | 1307923.74 | Картометрический метод | 5.0 | - |
| 123 | 469311.93 | 1307919.79 | Картометрический метод | 5.0 | - |
| 124 | 469316.24 | 1307912.45 | Картометрический метод | 5.0 | - |
| 125 | 469320.47 | 1307909.80 | Картометрический метод | 5.0 | - |
| 100 | 469345.53 | 1307922.06 | Картометрический метод | 5.0 | - |

3. Сведения о характерных точках части (частей) границы объекта

| Обозначение характерных точек части границы | Координаты, м | | Метод определения координат характерной точки | Средняя квадратическая погрешность положения характерной точки (Mt), м | Описание обозначения точки на местности (при наличии) |
|---|---|---|---|---|---|
| | X | Y | | | |
| 1 | 2 | 3 | 4 | 5 | 6 |
| - | - | - | - | - | - |

## Раздел 3

## Сведения о местоположении измененных (уточненных) границ объекта

1. Система координат -

2. Сведения о характерных точках границ объекта

| Обозначение характерных точек границ | Существующие координаты, м | | Измененные (уточненные) координаты, м | | Метод определения координат характерной точки | Средняя квадратическая погрешность положения характерной точки (Mt), м | Описание обозначения точки на местности (при наличии) |
|---|---|---|---|---|---|---|---|
| | X | Y | X | Y | | | |
| 1 | 2 | 3 | 4 | 5 | 6 | 7 | 8 |
| - | - | - | - | - | - | - | |

3. Сведения о характерных точках части (частей) границы объекта

| Обозначение характерных точек части границы | Существующие координаты, м | | Измененные (уточненные) координаты, м | | Метод определения координат характерной точки | Средняя квадратическая погрешность положения характерной точки (Mt), м | Описание обозначения точки на местности (при наличии) |
|---|---|---|---|---|---|---|---|
| | X | Y | X | Y | | | |
| 1 | 2 | 3 | 4 | 5 | 6 | 7 | 8 |
| - | - | - | - | - | - | - | |

## ТЕКСТОВОЕ ОПИСАНИЕ
## местоположения границ населенных пунктов, территориальных зон

| Прохождение границы | | Описание прохождения границы |
|---|---|---|
| от точки | до точки | |
| **1** | **2** | **3** |
| 1 | 2 | - |
| 2 | 3 | - |
| 3 | 4 | - |
| 4 | 5 | - |
| 5 | 6 | - |
| 6 | 7 | - |
| 7 | 8 | - |
| 8 | 9 | - |
| 9 | 10 | - |
| 10 | 1 | - |
| 11 | 12 | - |
| 12 | 13 | - |
| 13 | 14 | - |
| 14 | 15 | - |
| 15 | 16 | - |
| 16 | 17 | - |
| 17 | 18 | - |
| 18 | 19 | - |
| 19 | 20 | - |
| 20 | 21 | - |
| 21 | 22 | - |
| 22 | 23 | - |
| 23 | 24 | - |
| 24 | 25 | - |
| 25 | 26 | - |
| 26 | 11 | - |
| 27 | 28 | - |
| 28 | 29 | - |
| 29 | 30 | - |
| 30 | 31 | - |
| 31 | 32 | - |
| 32 | 33 | - |
| 33 | 34 | - |
| 34 | 35 | - |
| 35 | 36 | - |
| 36 | 37 | - |
| 37 | 38 | - |

## ТЕКСТОВОЕ ОПИСАНИЕ
## местоположения границ населенных пунктов, территориальных зон

| Прохождение границы | | Описание прохождения границы |
|---|---|---|
| от точки | до точки | |
| 1 | 2 | 3 |
| 38 | 39 | - |
| 39 | 40 | - |
| 40 | 41 | - |
| 41 | 42 | - |
| 42 | 43 | - |
| 43 | 44 | - |
| 44 | 45 | - |
| 45 | 46 | - |
| 46 | 47 | - |
| 47 | 48 | - |
| 48 | 49 | - |
| 49 | 50 | - |
| 50 | 51 | - |
| 51 | 52 | - |
| 52 | 53 | - |
| 53 | 54 | - |
| 54 | 55 | - |
| 55 | 56 | - |
| 56 | 57 | - |
| 57 | 58 | - |
| 58 | 59 | - |
| 59 | 60 | - |
| 60 | 61 | - |
| 61 | 62 | - |
| 62 | 63 | - |
| 63 | 64 | - |
| 64 | 65 | - |
| 65 | 66 | - |
| 66 | 67 | - |
| 67 | 68 | - |
| 68 | 69 | - |
| 69 | 70 | - |
| 70 | 71 | - |
| 71 | 72 | - |
| 72 | 73 | - |
| 73 | 74 | - |
| 74 | 75 | - |

## ТЕКСТОВОЕ ОПИСАНИЕ
## местоположения границ населенных пунктов, территориальных зон

| Прохождение границы | | Описание прохождения границы |
|---|---|---|
| от точки | до точки | |
| 1 | 2 | 3 |
| 75 | 76 | - |
| 76 | 77 | - |
| 77 | 78 | - |
| 78 | 79 | - |
| 79 | 80 | - |
| 80 | 81 | - |
| 81 | 82 | - |
| 82 | 83 | - |
| 83 | 84 | - |
| 84 | 85 | - |
| 85 | 86 | - |
| 86 | 87 | - |
| 87 | 88 | - |
| 88 | 89 | - |
| 89 | 90 | - |
| 90 | 91 | - |
| 91 | 92 | - |
| 92 | 93 | - |
| 93 | 94 | - |
| 94 | 95 | - |
| 95 | 96 | - |
| 96 | 97 | - |
| 97 | 98 | - |
| 98 | 99 | - |
| 99 | 27 | - |
| 100 | 101 | - |
| 101 | 102 | - |
| 102 | 103 | - |
| 103 | 104 | - |
| 104 | 105 | - |
| 105 | 106 | - |
| 106 | 107 | - |
| 107 | 108 | - |
| 108 | 109 | - |
| 109 | 110 | - |
| 110 | 111 | - |
| 111 | 112 | - |

## ТЕКСТОВОЕ ОПИСАНИЕ
## местоположения границ населенных пунктов, территориальных зон

| Прохождение границы | | Описание прохождения границы |
|---|---|---|
| от точки | до точки | |
| 1 | 2 | 3 |
| 112 | 113 | - |
| 113 | 114 | - |
| 114 | 115 | - |
| 115 | 116 | - |
| 116 | 117 | - |
| 117 | 118 | - |
| 118 | 119 | - |
| 119 | 120 | - |
| 120 | 121 | - |
| 121 | 122 | - |
| 122 | 123 | - |
| 123 | 124 | - |
| 124 | 125 | - |
| 125 | 100 | - |

# ГРАФИЧЕСКОЕ ОПИСАНИЕ
## местоположения границ населенных пунктов, территориальных зон, особо охраняемых природных территорий, зон с особыми условиями использования территории

## Зона в границах территорий, используемых и предназначенных для отдыха, туризма, занятий физической культурой и спортом озера Зеркальное (ТР.3)

(наименование объекта, местоположение границ которого описано (далее - объект))

### Раздел 1

### Сведения об объекте

| № п/п | Характеристики объекта | Описание характеристик |
|---|---|---|
| 1 | 2 | 3 |
| 1 | Местоположение объекта | Ленинградская область, м.р-н Выборгский, г.п Приморское |
| 2 | Площадь объекта +/- величина погрешности определения площади (Р +/- Дельта Р) | 232412 +/- 8437 м² |
| 3 | Иные характеристики объекта | - |

## Раздел 2

## Сведения о местоположении границ объекта

1. Система координат МСК-47, зона 1

2. Сведения о характерных точках границ объекта

| Обозначение характерных точек границ | Координаты, м | | Метод определения координат характерной точки | Средняя квадратическая погрешность положения характерной точки (Mt), м | Описание обозначения точки на местности (при наличии) |
|---|---|---|---|---|---|
| | X | Y | | | |
| 1 | 2 | 3 | 4 | 5 | 6 |
| 1 | 471019.40 | 1315623.05 | Картометрический метод | 5.0 | - |
| 2 | 471009.39 | 1315638.19 | Картометрический метод | 5.0 | - |
| 3 | 471008.65 | 1315660.44 | Картометрический метод | 5.0 | - |
| 4 | 471012.54 | 1315667.09 | Картометрический метод | 5.0 | - |
| 5 | 471013.66 | 1315669.21 | Картометрический метод | 5.0 | - |
| 6 | 471013.90 | 1315670.86 | Картометрический метод | 5.0 | - |
| 7 | 471016.45 | 1315676.05 | Картометрический метод | 5.0 | - |
| 8 | 471014.55 | 1315688.44 | Картометрический метод | 5.0 | - |
| 9 | 471013.68 | 1315701.04 | Картометрический метод | 5.0 | - |
| 10 | 471008.90 | 1315738.63 | Картометрический метод | 5.0 | - |
| 11 | 471003.99 | 1315746.05 | Картометрический метод | 5.0 | - |
| 12 | 471003.19 | 1315747.18 | Картометрический метод | 5.0 | - |
| 13 | 471003.19 | 1315747.19 | Картометрический метод | 5.0 | - |
| 14 | 471002.40 | 1315748.29 | Картометрический метод | 5.0 | - |
| 15 | 470998.85 | 1315753.22 | Картометрический метод | 5.0 | - |
| 16 | 470995.95 | 1315757.45 | Картометрический метод | 5.0 | - |
| 17 | 470993.00 | 1315762.30 | Картометрический метод | 5.0 | - |
| 18 | 470991.66 | 1315763.81 | Картометрический метод | 5.0 | - |
| 19 | 470986.61 | 1315768.05 | Картометрический метод | 5.0 | - |
| 20 | 470985.20 | 1315770.11 | Картометрический метод | 5.0 | - |
| 21 | 470982.75 | 1315772.80 | Картометрический метод | 5.0 | - |
| 22 | 470980.23 | 1315775.38 | Картометрический метод | 5.0 | - |

2. Сведения о характерных точках границ объекта

| Обозначение характерных точек границ | Координаты, м | | Метод определения координат характерной точки | Средняя квадратическая погрешность положения характерной точки (Mt), м | Описание обозначения точки на местности (при наличии) |
|---|---|---|---|---|---|
| | X | Y | | | |
| 1 | 2 | 3 | 4 | 5 | 6 |
| 23 | 470974.78 | 1315800.85 | Картометрический метод | 5.0 | - |
| 24 | 470971.14 | 1315815.57 | Картометрический метод | 5.0 | - |
| 25 | 470970.81 | 1315818.25 | Картометрический метод | 5.0 | - |
| 26 | 470959.30 | 1315866.12 | Картометрический метод | 5.0 | - |
| 27 | 470791.18 | 1316073.69 | Картометрический метод | 5.0 | - |
| 28 | 470770.54 | 1316080.24 | Картометрический метод | 5.0 | - |
| 29 | 470766.25 | 1316073.75 | Картометрический метод | 5.0 | - |
| 30 | 470710.41 | 1316077.34 | Картометрический метод | 5.0 | - |
| 31 | 470708.45 | 1316094.88 | Картометрический метод | 5.0 | - |
| 32 | 470682.04 | 1316103.08 | Картометрический метод | 5.0 | - |
| 33 | 470668.66 | 1316059.81 | Картометрический метод | 5.0 | - |
| 34 | 470536.21 | 1316026.52 | Картометрический метод | 5.0 | - |
| 35 | 470484.86 | 1316015.18 | Картометрический метод | 5.0 | - |
| 36 | 470478.00 | 1316074.32 | Картометрический метод | 5.0 | - |
| 37 | 470396.96 | 1316072.01 | Картометрический метод | 5.0 | - |
| 38 | 470340.07 | 1316087.75 | Картометрический метод | 5.0 | - |
| 39 | 470325.33 | 1316099.36 | Картометрический метод | 5.0 | - |
| 40 | 470301.32 | 1316118.30 | Картометрический метод | 5.0 | - |
| 41 | 470290.31 | 1316100.05 | Картометрический метод | 5.0 | - |
| 42 | 470288.64 | 1316096.53 | Картометрический метод | 5.0 | - |
| 43 | 470283.18 | 1316084.25 | Картометрический метод | 5.0 | - |
| 44 | 470285.27 | 1316079.35 | Картометрический метод | 5.0 | - |
| 45 | 470283.37 | 1316061.37 | Картометрический метод | 5.0 | - |
| 46 | 470282.44 | 1316056.55 | Картометрический метод | 5.0 | - |
| 47 | 470281.11 | 1316050.99 | Картометрический метод | 5.0 | - |

2. Сведения о характерных точках границ объекта

| Обозначение характерных точек границ | Координаты, м | | Метод определения координат характерной точки | Средняя квадратическая погрешность положения характерной точки (Mt), м | Описание обозначения точки на местности (при наличии) |
|---|---|---|---|---|---|
| | X | Y | | | |
| 1 | 2 | 3 | 4 | 5 | 6 |
| 48 | 470336.47 | 1315973.23 | Картометрический метод | 5.0 | - |
| 49 | 470388.98 | 1315908.25 | Картометрический метод | 5.0 | - |
| 50 | 470574.08 | 1315752.23 | Картометрический метод | 5.0 | - |
| 51 | 470652.15 | 1315621.47 | Картометрический метод | 5.0 | - |
| 52 | 470733.50 | 1315646.64 | Картометрический метод | 5.0 | - |
| 53 | 470802.78 | 1315509.76 | Картометрический метод | 5.0 | - |
| 54 | 470821.72 | 1315506.73 | Картометрический метод | 5.0 | - |
| 55 | 470894.25 | 1315523.59 | Картометрический метод | 5.0 | - |
| 56 | 470901.76 | 1315525.33 | Картометрический метод | 5.0 | - |
| 57 | 470928.96 | 1315531.66 | Картометрический метод | 5.0 | - |
| 58 | 470959.81 | 1315539.13 | Картометрический метод | 5.0 | - |
| 59 | 470962.89 | 1315538.14 | Картометрический метод | 5.0 | - |
| 60 | 470965.99 | 1315539.08 | Картометрический метод | 5.0 | - |
| 61 | 470966.43 | 1315541.93 | Картометрический метод | 5.0 | - |
| 62 | 470997.08 | 1315574.79 | Картометрический метод | 5.0 | - |
| 63 | 471001.50 | 1315579.35 | Картометрический метод | 5.0 | - |
| 64 | 471007.02 | 1315594.50 | Картометрический метод | 5.0 | - |
| 65 | 471015.07 | 1315596.65 | Картометрический метод | 5.0 | - |
| 66 | 471014.73 | 1315599.55 | Картометрический метод | 5.0 | - |
| 67 | 471014.92 | 1315602.72 | Картометрический метод | 5.0 | - |
| 1 | 471019.40 | 1315623.05 | Картометрический метод | 5.0 | - |

3. Сведения о характерных точках части (частей) границы объекта

| Обозначение характерных точек части границы | Координаты, м | | Метод определения координат характерной точки | Средняя квадратическая погрешность положения характерной точки (Mt), м | Описание обозначения точки на местности (при наличии) |
|---|---|---|---|---|---|
| | X | Y | | | |
| 1 | 2 | 3 | 4 | 5 | 6 |
| - | - | - | - | - | - |

## Раздел 3

## Сведения о местоположении измененных (уточненных) границ объекта

1. Система координат -

2. Сведения о характерных точках границ объекта

| Обозначение характерных точек границ | Существующие координаты, м | | Измененные (уточненные) координаты, м | | Метод определения координат характерной точки | Средняя квадратическая погрешность положения характерной точки (Mt), м | Описание обозначения точки на местности (при наличии) |
|---|---|---|---|---|---|---|---|
| | X | Y | X | Y | | | |
| 1 | 2 | 3 | 4 | 5 | 6 | 7 | 8 |
| - | - | - | - | - | - | - | |

3. Сведения о характерных точках части (частей) границы объекта

| Обозначение характерных точек части границы | Существующие координаты, м | | Измененные (уточненные) координаты, м | | Метод определения координат характерной точки | Средняя квадратическая погрешность положения характерной точки (Mt), м | Описание обозначения точки на местности (при наличии) |
|---|---|---|---|---|---|---|---|
| | X | Y | X | Y | | | |
| 1 | 2 | 3 | 4 | 5 | 6 | 7 | 8 |
| - | - | - | - | - | - | - | |

## ТЕКСТОВОЕ ОПИСАНИЕ
## местоположения границ населенных пунктов, территориальных зон

| Прохождение границы | | Описание прохождения границы |
|---|---|---|
| от точки | до точки | |
| 1 | 2 | 3 |
| 1 | 2 | - |
| 2 | 3 | - |
| 3 | 4 | - |
| 4 | 5 | - |
| 5 | 6 | - |
| 6 | 7 | - |
| 7 | 8 | - |
| 8 | 9 | - |
| 9 | 10 | - |
| 10 | 11 | - |
| 11 | 12 | - |
| 12 | 13 | - |
| 13 | 14 | - |
| 14 | 15 | - |
| 15 | 16 | - |
| 16 | 17 | - |
| 17 | 18 | - |
| 18 | 19 | - |
| 19 | 20 | - |
| 20 | 21 | - |
| 21 | 22 | - |
| 22 | 23 | - |
| 23 | 24 | - |
| 24 | 25 | - |
| 25 | 26 | - |
| 26 | 27 | - |
| 27 | 28 | - |
| 28 | 29 | - |
| 29 | 30 | - |
| 30 | 31 | - |
| 31 | 32 | - |
| 32 | 33 | - |
| 33 | 34 | - |
| 34 | 35 | - |
| 35 | 36 | - |
| 36 | 37 | - |
| 37 | 38 | - |

# ТЕКСТОВОЕ ОПИСАНИЕ
## местоположения границ населенных пунктов, территориальных зон

| Прохождение границы | | Описание прохождения границы |
|---|---|---|
| от точки | до точки | |
| 1 | 2 | 3 |
| 38 | 39 | - |
| 39 | 40 | - |
| 40 | 41 | - |
| 41 | 42 | - |
| 42 | 43 | - |
| 43 | 44 | - |
| 44 | 45 | - |
| 45 | 46 | - |
| 46 | 47 | - |
| 47 | 48 | - |
| 48 | 49 | - |
| 49 | 50 | - |
| 50 | 51 | - |
| 51 | 52 | - |
| 52 | 53 | - |
| 53 | 54 | - |
| 54 | 55 | - |
| 55 | 56 | - |
| 56 | 57 | - |
| 57 | 58 | - |
| 58 | 59 | - |
| 59 | 60 | - |
| 60 | 61 | - |
| 61 | 62 | - |
| 62 | 63 | - |
| 63 | 64 | - |
| 64 | 65 | - |
| 65 | 66 | - |
| 66 | 67 | - |
| 67 | 1 | - |

# ГРАФИЧЕСКОЕ ОПИСАНИЕ
## местоположения границ населенных пунктов, территориальных зон, особо охраняемых природных территорий, зон с особыми условиями использования территории

## Зона в границах территорий, используемых и предназначенных для отдыха, туризма, занятий физической культурой и спортом озера Зеркальное (ТР.3.1)

(наименование объекта, местоположение границ которого описано (далее - объект))

### Раздел 1

### Сведения об объекте

| № п/п | Характеристики объекта | Описание характеристик |
|---|---|---|
| 1 | 2 | 3 |
| 1 | Местоположение объекта | Ленинградская область, м.р-н Выборгский, г.п Приморское |
| 2 | Площадь объекта +/- величина погрешности определения площади (Р +/- Дельта Р) | 633753 +/- 13932 м² |
| 3 | Иные характеристики объекта | - |

## Раздел 2

## Сведения о местоположении границ объекта

1. Система координат МСК-47, зона 1

2. Сведения о характерных точках границ объекта

| Обозначение характерных точек границ | Координаты, м | | Метод определения координат характерной точки | Средняя квадратическая погрешность положения характерной точки (Mt), м | Описание обозначения точки на местности (при наличии) |
|---|---|---|---|---|---|
| | X | Y | | | |
| 1 | 2 | 3 | 4 | 5 | 6 |
| 1 | 470977.90 | 1316442.78 | Картометрический метод | 5.0 | - |
| 2 | 470967.39 | 1316481.58 | Картометрический метод | 5.0 | - |
| 3 | 470951.37 | 1316535.02 | Картометрический метод | 5.0 | - |
| 4 | 470941.29 | 1316580.74 | Картометрический метод | 5.0 | - |
| 5 | 470861.11 | 1316663.78 | Картометрический метод | 5.0 | - |
| 6 | 470831.12 | 1316683.76 | Картометрический метод | 5.0 | - |
| 7 | 470770.84 | 1316718.79 | Картометрический метод | 5.0 | - |
| 8 | 470726.87 | 1316740.06 | Картометрический метод | 5.0 | - |
| 9 | 470677.95 | 1316774.85 | Картометрический метод | 5.0 | - |
| 10 | 470612.02 | 1316832.31 | Картометрический метод | 5.0 | - |
| 11 | 470554.77 | 1316883.48 | Картометрический метод | 5.0 | - |
| 12 | 470488.92 | 1316952.66 | Картометрический метод | 5.0 | - |
| 13 | 470458.82 | 1316919.28 | Картометрический метод | 5.0 | - |
| 14 | 470412.38 | 1316889.06 | Картометрический метод | 5.0 | - |
| 15 | 470423.99 | 1316831.49 | Картометрический метод | 5.0 | - |
| 16 | 470424.91 | 1316773.21 | Картометрический метод | 5.0 | - |
| 17 | 470420.22 | 1316741.22 | Картометрический метод | 5.0 | - |
| 18 | 470410.84 | 1316713.93 | Картометрический метод | 5.0 | - |
| 19 | 470412.54 | 1316666.16 | Картометрический метод | 5.0 | - |
| 20 | 470390.81 | 1316626.93 | Картометрический метод | 5.0 | - |
| 21 | 470349.09 | 1316589.34 | Картометрический метод | 5.0 | - |
| 22 | 470492.14 | 1316490.64 | Картометрический метод | 5.0 | - |

2. Сведения о характерных точках границ объекта

| Обозначение характерных точек границ | Координаты, м | | Метод определения координат характерной точки | Средняя квадратическая погрешность положения характерной точки (Mt), м | Описание обозначения точки на местности (при наличии) |
|---|---|---|---|---|---|
| | X | Y | | | |
| 1 | 2 | 3 | 4 | 5 | 6 |
| 23 | 470502.50 | 1316399.28 | Картометрический метод | 5.0 | - |
| 24 | 470595.45 | 1316264.49 | Картометрический метод | 5.0 | - |
| 25 | 470517.15 | 1316208.51 | Картометрический метод | 5.0 | - |
| 26 | 470418.60 | 1316210.66 | Картометрический метод | 5.0 | - |
| 27 | 470360.53 | 1316154.61 | Картометрический метод | 5.0 | - |
| 28 | 470328.06 | 1316167.01 | Картометрический метод | 5.0 | - |
| 29 | 470295.22 | 1316179.56 | Картометрический метод | 5.0 | - |
| 30 | 470286.33 | 1316182.95 | Картометрический метод | 5.0 | - |
| 31 | 470271.21 | 1316182.39 | Картометрический метод | 5.0 | - |
| 32 | 470262.72 | 1316166.72 | Картометрический метод | 5.0 | - |
| 33 | 470272.19 | 1316160.12 | Картометрический метод | 5.0 | - |
| 34 | 470278.69 | 1316155.44 | Картометрический метод | 5.0 | - |
| 35 | 470287.04 | 1316153.65 | Картометрический метод | 5.0 | - |
| 36 | 470297.91 | 1316149.95 | Картометрический метод | 5.0 | - |
| 37 | 470306.07 | 1316142.84 | Картометрический метод | 5.0 | - |
| 38 | 470312.21 | 1316137.20 | Картометрический метод | 5.0 | - |
| 39 | 470317.64 | 1316134.82 | Картометрический метод | 5.0 | - |
| 40 | 470322.36 | 1316129.77 | Картометрический метод | 5.0 | - |
| 41 | 470331.45 | 1316128.72 | Картометрический метод | 5.0 | - |
| 42 | 470338.19 | 1316118.43 | Картометрический метод | 5.0 | - |
| 43 | 470346.98 | 1316115.63 | Картометрический метод | 5.0 | - |
| 44 | 470350.49 | 1316115.34 | Картометрический метод | 5.0 | - |
| 45 | 470352.17 | 1316119.68 | Картометрический метод | 5.0 | - |
| 46 | 470357.70 | 1316121.06 | Картометрический метод | 5.0 | - |
| 47 | 470361.08 | 1316118.40 | Картометрический метод | 5.0 | - |

2. Сведения о характерных точках границ объекта

| Обозначение характерных точек границ | Координаты, м | | Метод определения координат характерной точки | Средняя квадратическая погрешность положения характерной точки (Mt), м | Описание обозначения точки на местности (при наличии) |
|---|---|---|---|---|---|
| | X | Y | | | |
| 1 | 2 | 3 | 4 | 5 | 6 |
| 48 | 470369.74 | 1316112.27 | Картометрический метод | 5.0 | - |
| 49 | 470372.94 | 1316112.35 | Картометрический метод | 5.0 | - |
| 50 | 470373.64 | 1316116.41 | Картометрический метод | 5.0 | - |
| 51 | 470376.85 | 1316117.13 | Картометрический метод | 5.0 | - |
| 52 | 470380.49 | 1316116.97 | Картометрический метод | 5.0 | - |
| 53 | 470385.98 | 1316112.96 | Картометрический метод | 5.0 | - |
| 54 | 470393.33 | 1316110.12 | Картометрический метод | 5.0 | - |
| 55 | 470400.30 | 1316103.77 | Картометрический метод | 5.0 | - |
| 56 | 470403.20 | 1316104.06 | Картометрический метод | 5.0 | - |
| 57 | 470410.62 | 1316112.11 | Картометрический метод | 5.0 | - |
| 58 | 470416.47 | 1316111.70 | Картометрический метод | 5.0 | - |
| 59 | 470425.13 | 1316106.18 | Картометрический метод | 5.0 | - |
| 60 | 470432.23 | 1316107.12 | Картометрический метод | 5.0 | - |
| 61 | 470440.35 | 1316105.06 | Картометрический метод | 5.0 | - |
| 62 | 470443.85 | 1316100.34 | Картометрический метод | 5.0 | - |
| 63 | 470450.46 | 1316099.07 | Картометрический метод | 5.0 | - |
| 64 | 470455.77 | 1316098.39 | Картометрический метод | 5.0 | - |
| 65 | 470456.47 | 1316101.21 | Картометрический метод | 5.0 | - |
| 66 | 470457.33 | 1316107.57 | Картометрический метод | 5.0 | - |
| 67 | 470460.73 | 1316108.08 | Картометрический метод | 5.0 | - |
| 68 | 470462.52 | 1316105.48 | Картометрический метод | 5.0 | - |
| 69 | 470463.22 | 1316100.32 | Картометрический метод | 5.0 | - |
| 70 | 470464.38 | 1316098.90 | Картометрический метод | 5.0 | - |
| 71 | 470474.59 | 1316100.37 | Картометрический метод | 5.0 | - |
| 72 | 470481.57 | 1316097.90 | Картометрический метод | 5.0 | - |

2. Сведения о характерных точках границ объекта

| Обозначение характерных точек границ | Координаты, м | | Метод определения координат характерной точки | Средняя квадратическая погрешность положения характерной точки (Mt), м | Описание обозначения точки на местности (при наличии) |
|---|---|---|---|---|---|
| | X | Y | | | |
| 1 | 2 | 3 | 4 | 5 | 6 |
| 73 | 470484.71 | 1316100.51 | Картометрический метод | 5.0 | - |
| 74 | 470498.70 | 1316104.48 | Картометрический метод | 5.0 | - |
| 75 | 470507.47 | 1316102.18 | Картометрический метод | 5.0 | - |
| 76 | 470503.57 | 1316096.94 | Картометрический метод | 5.0 | - |
| 77 | 470500.61 | 1316090.04 | Картометрический метод | 5.0 | - |
| 78 | 470499.92 | 1316086.92 | Картометрический метод | 5.0 | - |
| 79 | 470502.18 | 1316085.14 | Картометрический метод | 5.0 | - |
| 80 | 470508.75 | 1316083.71 | Картометрический метод | 5.0 | - |
| 81 | 470511.86 | 1316083.95 | Картометрический метод | 5.0 | - |
| 82 | 470511.83 | 1316088.35 | Картометрический метод | 5.0 | - |
| 83 | 470514.71 | 1316089.36 | Картометрический метод | 5.0 | - |
| 84 | 470522.93 | 1316090.36 | Картометрический метод | 5.0 | - |
| 85 | 470526.40 | 1316093.10 | Картометрический метод | 5.0 | - |
| 86 | 470542.01 | 1316100.61 | Картометрический метод | 5.0 | - |
| 87 | 470552.65 | 1316105.43 | Картометрический метод | 5.0 | - |
| 88 | 470562.27 | 1316111.24 | Картометрический метод | 5.0 | - |
| 89 | 470569.28 | 1316117.77 | Картометрический метод | 5.0 | - |
| 90 | 470572.77 | 1316117.51 | Картометрический метод | 5.0 | - |
| 91 | 470577.35 | 1316116.24 | Картометрический метод | 5.0 | - |
| 92 | 470588.35 | 1316125.09 | Картометрический метод | 5.0 | - |
| 93 | 470597.93 | 1316134.23 | Картометрический метод | 5.0 | - |
| 94 | 470601.12 | 1316141.76 | Картометрический метод | 5.0 | - |
| 95 | 470611.61 | 1316157.40 | Картометрический метод | 5.0 | - |
| 96 | 470618.62 | 1316166.12 | Картометрический метод | 5.0 | - |
| 97 | 470622.42 | 1316169.53 | Картометрический метод | 5.0 | - |

2. Сведения о характерных точках границ объекта

| Обозначение характерных точек границ | Координаты, м | | Метод определения координат характерной точки | Средняя квадратическая погрешность положения характерной точки (Mt), м | Описание обозначения точки на местности (при наличии) |
|---|---|---|---|---|---|
| | X | Y | | | |
| 1 | 2 | 3 | 4 | 5 | 6 |
| 98 | 470619.08 | 1316173.37 | Картометрический метод | 5.0 | - |
| 99 | 470625.69 | 1316179.11 | Картометрический метод | 5.0 | - |
| 100 | 470634.03 | 1316190.27 | Картометрический метод | 5.0 | - |
| 101 | 470639.22 | 1316195.35 | Картометрический метод | 5.0 | - |
| 102 | 470643.24 | 1316203.01 | Картометрический метод | 5.0 | - |
| 103 | 470647.78 | 1316210.80 | Картометрический метод | 5.0 | - |
| 104 | 470655.34 | 1316233.20 | Картометрический метод | 5.0 | - |
| 105 | 470662.34 | 1316242.46 | Картометрический метод | 5.0 | - |
| 106 | 470669.20 | 1316252.71 | Картометрический метод | 5.0 | - |
| 107 | 470674.13 | 1316257.67 | Картометрический метод | 5.0 | - |
| 108 | 470673.57 | 1316259.62 | Картометрический метод | 5.0 | - |
| 109 | 470670.03 | 1316261.38 | Картометрический метод | 5.0 | - |
| 110 | 470672.38 | 1316266.12 | Картометрический метод | 5.0 | - |
| 111 | 470680.60 | 1316268.55 | Картометрический метод | 5.0 | - |
| 112 | 470687.01 | 1316273.36 | Картометрический метод | 5.0 | - |
| 113 | 470691.04 | 1316276.86 | Картометрический метод | 5.0 | - |
| 114 | 470693.36 | 1316283.03 | Картометрический метод | 5.0 | - |
| 115 | 470700.51 | 1316285.76 | Картометрический метод | 5.0 | - |
| 116 | 470708.01 | 1316287.98 | Картометрический метод | 5.0 | - |
| 117 | 470715.67 | 1316304.02 | Картометрический метод | 5.0 | - |
| 118 | 470722.00 | 1316308.05 | Картометрический метод | 5.0 | - |
| 119 | 470728.13 | 1316306.71 | Картометрический метод | 5.0 | - |
| 120 | 470749.52 | 1316314.26 | Картометрический метод | 5.0 | - |
| 121 | 470761.75 | 1316319.41 | Картометрический метод | 5.0 | - |
| 122 | 470776.17 | 1316330.16 | Картометрический метод | 5.0 | - |

2. Сведения о характерных точках границ объекта

| Обозначение характерных точек границ | Координаты, м | | Метод определения координат характерной точки | Средняя квадратическая погрешность положения характерной точки (Mt), м | Описание обозначения точки на местности (при наличии) |
|---|---|---|---|---|---|
| | X | Y | | | |
| 1 | 2 | 3 | 4 | 5 | 6 |
| 123 | 470798.52 | 1316344.07 | Картометрический метод | 5.0 | - |
| 124 | 470819.44 | 1316352.24 | Картометрический метод | 5.0 | - |
| 125 | 470836.25 | 1316359.74 | Картометрический метод | 5.0 | - |
| 126 | 470846.61 | 1316361.49 | Картометрический метод | 5.0 | - |
| 127 | 470854.49 | 1316364.81 | Картометрический метод | 5.0 | - |
| 128 | 470857.97 | 1316365.81 | Картометрический метод | 5.0 | - |
| 129 | 470859.51 | 1316363.85 | Картометрический метод | 5.0 | - |
| 130 | 470869.95 | 1316365.45 | Картометрический метод | 5.0 | - |
| 131 | 470876.40 | 1316366.23 | Картометрический метод | 5.0 | - |
| 132 | 470885.88 | 1316372.70 | Картометрический метод | 5.0 | - |
| 133 | 470911.39 | 1316379.21 | Картометрический метод | 5.0 | - |
| 134 | 470922.09 | 1316384.02 | Картометрический метод | 5.0 | - |
| 135 | 470936.10 | 1316388.49 | Картометрический метод | 5.0 | - |
| 136 | 470952.83 | 1316404.89 | Картометрический метод | 5.0 | - |
| 137 | 470956.41 | 1316406.43 | Картометрический метод | 5.0 | - |
| 138 | 470965.60 | 1316425.27 | Картометрический метод | 5.0 | - |
| 139 | 470970.49 | 1316431.81 | Картометрический метод | 5.0 | - |
| 140 | 470975.38 | 1316432.96 | Картометрический метод | 5.0 | - |
| 1 | 470977.90 | 1316442.78 | Картометрический метод | 5.0 | - |
| 141 | 471024.18 | 1316578.55 | Картометрический метод | 5.0 | - |
| 142 | 471034.38 | 1316561.48 | Картометрический метод | 5.0 | - |
| 143 | 471053.12 | 1316549.73 | Картометрический метод | 5.0 | - |
| 144 | 471065.53 | 1316539.62 | Картометрический метод | 5.0 | - |
| 145 | 471075.79 | 1316529.04 | Картометрический метод | 5.0 | - |
| 146 | 471085.86 | 1316515.44 | Картометрический метод | 5.0 | - |

2. Сведения о характерных точках границ объекта

| Обозначение характерных точек границ | Координаты, м | | Метод определения координат характерной точки | Средняя квадратическая погрешность положения характерной точки (Mt), м | Описание обозначения точки на местности (при наличии) |
|---|---|---|---|---|---|
| | X | Y | | | |
| 1 | 2 | 3 | 4 | 5 | 6 |
| 147 | 471090.25 | 1316505.95 | Картометрический метод | 5.0 | - |
| 148 | 471092.57 | 1316496.72 | Картометрический метод | 5.0 | - |
| 149 | 471092.56 | 1316484.59 | Картометрический метод | 5.0 | - |
| 150 | 471088.81 | 1316468.77 | Картометрический метод | 5.0 | - |
| 151 | 471074.32 | 1316441.96 | Картометрический метод | 5.0 | - |
| 152 | 471055.76 | 1316414.87 | Картометрический метод | 5.0 | - |
| 153 | 471028.87 | 1316379.01 | Картометрический метод | 5.0 | - |
| 154 | 471082.11 | 1316205.54 | Картометрический метод | 5.0 | - |
| 155 | 471100.82 | 1316210.42 | Картометрический метод | 5.0 | - |
| 156 | 471105.38 | 1316193.02 | Картометрический метод | 5.0 | - |
| 157 | 471088.62 | 1316188.32 | Картометрический метод | 5.0 | - |
| 158 | 471132.55 | 1316039.23 | Картометрический метод | 5.0 | - |
| 159 | 471160.61 | 1315972.61 | Картометрический метод | 5.0 | - |
| 160 | 471156.91 | 1315952.13 | Картометрический метод | 5.0 | - |
| 161 | 471087.38 | 1315861.43 | Картометрический метод | 5.0 | - |
| 162 | 471067.21 | 1315833.46 | Картометрический метод | 5.0 | - |
| 163 | 471019.37 | 1315771.80 | Картометрический метод | 5.0 | - |
| 164 | 471026.65 | 1315704.82 | Картометрический метод | 5.0 | - |
| 165 | 471214.23 | 1315835.75 | Картометрический метод | 5.0 | - |
| 166 | 471285.62 | 1315903.89 | Картометрический метод | 5.0 | - |
| 167 | 471339.72 | 1316034.71 | Картометрический метод | 5.0 | - |
| 168 | 471440.52 | 1316202.12 | Картометрический метод | 5.0 | - |
| 169 | 471419.22 | 1316313.19 | Картометрический метод | 5.0 | - |
| 170 | 471062.86 | 1316566.03 | Картометрический метод | 5.0 | - |
| 141 | 471024.18 | 1316578.55 | Картометрический метод | 5.0 | - |

2. Сведения о характерных точках границ объекта

| Обозначение характерных точек границ | Координаты, м | | Метод определения координат характерной точки | Средняя квадратическая погрешность положения характерной точки (Mt), м | Описание обозначения точки на местности (при наличии) |
|---|---|---|---|---|---|
| | X | Y | | | |
| 1 | 2 | 3 | 4 | 5 | 6 |
| 171 | 470652.15 | 1315621.47 | Картометрический метод | 5.0 | - |
| 172 | 470574.08 | 1315752.23 | Картометрический метод | 5.0 | - |
| 173 | 470388.98 | 1315908.25 | Картометрический метод | 5.0 | - |
| 174 | 470336.47 | 1315973.23 | Картометрический метод | 5.0 | - |
| 175 | 470281.11 | 1316050.99 | Картометрический метод | 5.0 | - |
| 176 | 470282.44 | 1316056.55 | Картометрический метод | 5.0 | - |
| 177 | 470283.37 | 1316061.37 | Картометрический метод | 5.0 | - |
| 178 | 470285.27 | 1316079.35 | Картометрический метод | 5.0 | - |
| 179 | 470283.18 | 1316084.25 | Картометрический метод | 5.0 | - |
| 180 | 470288.64 | 1316096.53 | Картометрический метод | 5.0 | - |
| 181 | 470290.31 | 1316100.05 | Картометрический метод | 5.0 | - |
| 182 | 470301.32 | 1316118.30 | Картометрический метод | 5.0 | - |
| 183 | 470340.07 | 1316087.75 | Картометрический метод | 5.0 | - |
| 184 | 470396.96 | 1316072.01 | Картометрический метод | 5.0 | - |
| 185 | 470478.00 | 1316074.32 | Картометрический метод | 5.0 | - |
| 186 | 470484.86 | 1316015.18 | Картометрический метод | 5.0 | - |
| 187 | 470536.21 | 1316026.52 | Картометрический метод | 5.0 | - |
| 188 | 470668.66 | 1316059.81 | Картометрический метод | 5.0 | - |
| 189 | 470682.04 | 1316103.08 | Картометрический метод | 5.0 | - |
| 190 | 470708.45 | 1316094.88 | Картометрический метод | 5.0 | - |
| 191 | 470710.41 | 1316077.34 | Картометрический метод | 5.0 | - |
| 192 | 470766.25 | 1316073.75 | Картометрический метод | 5.0 | - |
| 193 | 470770.54 | 1316080.24 | Картометрический метод | 5.0 | - |
| 194 | 470775.04 | 1316078.82 | Картометрический метод | 5.0 | - |
| 195 | 470781.91 | 1316087.91 | Картометрический метод | 5.0 | - |

2. Сведения о характерных точках границ объекта

| Обозначение характерных точек границ | Координаты, м | | Метод определения координат характерной точки | Средняя квадратическая погрешность положения характерной точки (Mt), м | Описание обозначения точки на местности (при наличии) |
|---|---|---|---|---|---|
| | X | Y | | | |
| 1 | 2 | 3 | 4 | 5 | 6 |
| 196 | 470777.25 | 1316091.15 | Картометрический метод | 5.0 | - |
| 197 | 470805.47 | 1316136.18 | Картометрический метод | 5.0 | - |
| 198 | 470818.93 | 1316154.18 | Картометрический метод | 5.0 | - |
| 199 | 470829.49 | 1316166.85 | Картометрический метод | 5.0 | - |
| 200 | 470842.95 | 1316180.11 | Картометрический метод | 5.0 | - |
| 201 | 470935.64 | 1316258.81 | Картометрический метод | 5.0 | - |
| 202 | 470950.08 | 1316278.14 | Картометрический метод | 5.0 | - |
| 203 | 470996.80 | 1316363.19 | Картометрический метод | 5.0 | - |
| 204 | 470981.39 | 1316429.89 | Картометрический метод | 5.0 | - |
| 205 | 470978.96 | 1316438.86 | Картометрический метод | 5.0 | - |
| 206 | 470976.74 | 1316430.19 | Картометрический метод | 5.0 | - |
| 207 | 470972.24 | 1316429.14 | Картометрический метод | 5.0 | - |
| 208 | 470968.00 | 1316423.47 | Картометрический метод | 5.0 | - |
| 209 | 470958.47 | 1316405.10 | Картометрический метод | 5.0 | - |
| 210 | 470953.54 | 1316403.12 | Картометрический метод | 5.0 | - |
| 211 | 470937.16 | 1316386.73 | Картометрический метод | 5.0 | - |
| 212 | 470922.70 | 1316382.12 | Картометрический метод | 5.0 | - |
| 213 | 470912.37 | 1316377.02 | Картометрический метод | 5.0 | - |
| 214 | 470886.72 | 1316370.85 | Картометрический метод | 5.0 | - |
| 215 | 470877.52 | 1316364.58 | Картометрический метод | 5.0 | - |
| 216 | 470870.44 | 1316363.57 | Картометрический метод | 5.0 | - |
| 217 | 470859.08 | 1316362.77 | Картометрический метод | 5.0 | - |
| 218 | 470857.60 | 1316364.66 | Картометрический метод | 5.0 | - |
| 219 | 470855.29 | 1316364.14 | Картометрический метод | 5.0 | - |
| 220 | 470846.91 | 1316360.10 | Картометрический метод | 5.0 | - |

2. Сведения о характерных точках границ объекта

| Обозначение характерных точек границ | Координаты, м | | Метод определения координат характерной точки | Средняя квадратическая погрешность положения характерной точки (Mt), м | Описание обозначения точки на местности (при наличии) |
|---|---|---|---|---|---|
| | X | Y | | | |
| 1 | 2 | 3 | 4 | 5 | 6 |
| 221 | 470836.19 | 1316358.53 | Картометрический метод | 5.0 | - |
| 222 | 470819.44 | 1316350.53 | Картометрический метод | 5.0 | - |
| 223 | 470799.74 | 1316342.11 | Картометрический метод | 5.0 | - |
| 224 | 470777.38 | 1316328.20 | Картометрический метод | 5.0 | - |
| 225 | 470762.65 | 1316318.21 | Картометрический метод | 5.0 | - |
| 226 | 470750.24 | 1316312.40 | Картометрический метод | 5.0 | - |
| 227 | 470728.26 | 1316304.63 | Картометрический метод | 5.0 | - |
| 228 | 470722.38 | 1316305.92 | Картометрический метод | 5.0 | - |
| 229 | 470716.43 | 1316302.14 | Картометрический метод | 5.0 | - |
| 230 | 470708.79 | 1316286.12 | Картометрический метод | 5.0 | - |
| 231 | 470701.15 | 1316283.87 | Картометрический метод | 5.0 | - |
| 232 | 470694.92 | 1316281.49 | Картометрический метод | 5.0 | - |
| 233 | 470692.73 | 1316275.69 | Картометрический метод | 5.0 | - |
| 234 | 470688.27 | 1316271.80 | Картометрический метод | 5.0 | - |
| 235 | 470681.80 | 1316266.95 | Картометрический метод | 5.0 | - |
| 236 | 470673.08 | 1316265.29 | Картометрический метод | 5.0 | - |
| 237 | 470671.59 | 1316262.28 | Картометрический метод | 5.0 | - |
| 238 | 470674.83 | 1316260.67 | Картометрический метод | 5.0 | - |
| 239 | 470675.97 | 1316256.69 | Картометрический метод | 5.0 | - |
| 240 | 470670.76 | 1316251.44 | Картометрический метод | 5.0 | - |
| 241 | 470663.97 | 1316241.30 | Картометрический метод | 5.0 | - |
| 242 | 470657.13 | 1316232.25 | Картометрический метод | 5.0 | - |
| 243 | 470649.61 | 1316209.97 | Картометрический метод | 5.0 | - |
| 244 | 470644.99 | 1316202.04 | Картометрический метод | 5.0 | - |
| 245 | 470640.84 | 1316194.14 | Картометрический метод | 5.0 | - |

2. Сведения о характерных точках границ объекта

| Обозначение характерных точек границ | Координаты, м | | Метод определения координат характерной точки | Средняя квадратическая погрешность положения характерной точки (Mt), м | Описание обозначения точки на местности (при наличии) |
|---|---|---|---|---|---|
| | X | Y | | | |
| 1 | 2 | 3 | 4 | 5 | 6 |
| 246 | 470635.54 | 1316188.95 | Картометрический метод | 5.0 | - |
| 247 | 470627.16 | 1316177.74 | Картометрический метод | 5.0 | - |
| 248 | 470621.90 | 1316173.17 | Картометрический метод | 5.0 | - |
| 249 | 470625.22 | 1316169.35 | Картометрический метод | 5.0 | - |
| 250 | 470620.07 | 1316164.74 | Картометрический метод | 5.0 | - |
| 251 | 470614.10 | 1316156.02 | Картометрический метод | 5.0 | - |
| 252 | 470602.89 | 1316140.80 | Картометрический метод | 5.0 | - |
| 253 | 470599.61 | 1316133.07 | Картометрический метод | 5.0 | - |
| 254 | 470589.73 | 1316123.64 | Картометрический метод | 5.0 | - |
| 255 | 470578.99 | 1316113.71 | Картометрический метод | 5.0 | - |
| 256 | 470572.42 | 1316115.53 | Картометрический метод | 5.0 | - |
| 257 | 470570.00 | 1316115.71 | Картометрический метод | 5.0 | - |
| 258 | 470563.48 | 1316109.64 | Картометрический метод | 5.0 | - |
| 259 | 470553.68 | 1316103.72 | Картометрический метод | 5.0 | - |
| 260 | 470543.00 | 1316098.43 | Картометрический метод | 5.0 | - |
| 261 | 470527.92 | 1316089.94 | Картометрический метод | 5.0 | - |
| 262 | 470523.73 | 1316088.44 | Картометрический метод | 5.0 | - |
| 263 | 470515.13 | 1316087.39 | Картометрический метод | 5.0 | - |
| 264 | 470513.64 | 1316086.92 | Картометрический метод | 5.0 | - |
| 265 | 470514.01 | 1316082.12 | Картометрический метод | 5.0 | - |
| 266 | 470513.30 | 1316079.22 | Картометрический метод | 5.0 | - |
| 267 | 470510.93 | 1316079.04 | Картометрический метод | 5.0 | - |
| 268 | 470508.11 | 1316080.78 | Картометрический метод | 5.0 | - |
| 269 | 470500.86 | 1316082.36 | Картометрический метод | 5.0 | - |
| 270 | 470497.46 | 1316085.05 | Картометрический метод | 5.0 | - |

2. Сведения о характерных точках границ объекта

| Обозначение характерных точек границ | Координаты, м | | Метод определения координат характерной точки | Средняя квадратическая погрешность положения характерной точки (Mt), м | Описание обозначения точки на местности (при наличии) |
|---|---|---|---|---|---|
| | X | Y | | | |
| 1 | 2 | 3 | 4 | 5 | 6 |
| 271 | 470498.70 | 1316090.65 | Картометрический метод | 5.0 | - |
| 272 | 470501.82 | 1316097.94 | Картометрический метод | 5.0 | - |
| 273 | 470504.09 | 1316101.00 | Картометрический метод | 5.0 | - |
| 274 | 470498.19 | 1316102.54 | Картометрический метод | 5.0 | - |
| 275 | 470486.13 | 1316097.80 | Картометрический метод | 5.0 | - |
| 276 | 470482.09 | 1316095.82 | Картометрический метод | 5.0 | - |
| 277 | 470474.39 | 1316098.32 | Картометрический метод | 5.0 | - |
| 278 | 470463.54 | 1316096.76 | Картометрический метод | 5.0 | - |
| 279 | 470461.32 | 1316099.50 | Картометрический метод | 5.0 | - |
| 280 | 470460.60 | 1316104.73 | Картометрический метод | 5.0 | - |
| 281 | 470459.79 | 1316105.91 | Картометрический метод | 5.0 | - |
| 282 | 470459.12 | 1316105.81 | Картометрический метод | 5.0 | - |
| 283 | 470458.44 | 1316100.83 | Картометрический метод | 5.0 | - |
| 284 | 470457.28 | 1316096.19 | Картометрический метод | 5.0 | - |
| 285 | 470450.15 | 1316097.10 | Картометрический метод | 5.0 | - |
| 286 | 470442.71 | 1316098.52 | Картометрический метод | 5.0 | - |
| 287 | 470439.17 | 1316103.30 | Картометрический метод | 5.0 | - |
| 288 | 470432.11 | 1316105.09 | Картометрический метод | 5.0 | - |
| 289 | 470424.67 | 1316104.10 | Картометрический метод | 5.0 | - |
| 290 | 470415.82 | 1316109.74 | Картометрический метод | 5.0 | - |
| 291 | 470411.44 | 1316110.05 | Картометрический метод | 5.0 | - |
| 292 | 470404.16 | 1316102.14 | Картометрический метод | 5.0 | - |
| 293 | 470399.61 | 1316101.69 | Картометрический метод | 5.0 | - |
| 294 | 470392.26 | 1316108.39 | Картометрический метод | 5.0 | - |
| 295 | 470385.01 | 1316111.19 | Картометрический метод | 5.0 | - |

2. Сведения о характерных точках границ объекта

| Обозначение характерных точек границ | Координаты, м | | Метод определения координат характерной точки | Средняя квадратическая погрешность положения характерной точки (Mt), м | Описание обозначения точки на местности (при наличии) |
|---|---|---|---|---|---|
| | X | Y | | | |
| 1 | 2 | 3 | 4 | 5 | 6 |
| 296 | 470379.80 | 1316114.99 | Картометрический метод | 5.0 | - |
| 297 | 470377.02 | 1316115.12 | Картометрический метод | 5.0 | - |
| 298 | 470375.38 | 1316114.75 | Картометрический метод | 5.0 | - |
| 299 | 470374.63 | 1316110.40 | Картометрический метод | 5.0 | - |
| 300 | 470369.13 | 1316110.26 | Картометрический метод | 5.0 | - |
| 301 | 470359.88 | 1316116.80 | Картометрический метод | 5.0 | - |
| 302 | 470357.23 | 1316118.88 | Картометрический метод | 5.0 | - |
| 303 | 470353.66 | 1316117.99 | Картометрический метод | 5.0 | - |
| 304 | 470352.00 | 1316113.71 | Картометрический метод | 5.0 | - |
| 305 | 470346.69 | 1316114.15 | Картометрический метод | 5.0 | - |
| 306 | 470337.31 | 1316117.14 | Картометрический метод | 5.0 | - |
| 307 | 470330.29 | 1316126.84 | Картометрический метод | 5.0 | - |
| 308 | 470321.40 | 1316127.87 | Картометрический метод | 5.0 | - |
| 309 | 470316.46 | 1316133.16 | Картометрический метод | 5.0 | - |
| 310 | 470311.10 | 1316135.51 | Картометрический метод | 5.0 | - |
| 311 | 470304.41 | 1316140.97 | Картометрический метод | 5.0 | - |
| 312 | 470296.38 | 1316147.30 | Картометрический метод | 5.0 | - |
| 313 | 470286.24 | 1316150.76 | Картометрический метод | 5.0 | - |
| 314 | 470277.45 | 1316152.64 | Картометрический метод | 5.0 | - |
| 315 | 470268.53 | 1316159.00 | Картометрический метод | 5.0 | - |
| 316 | 470260.57 | 1316164.66 | Картометрический метод | 5.0 | - |
| 317 | 470249.48 | 1316156.60 | Картометрический метод | 5.0 | - |
| 318 | 470243.54 | 1316147.12 | Картометрический метод | 5.0 | - |
| 319 | 470228.84 | 1316111.65 | Картометрический метод | 5.0 | - |
| 320 | 470236.43 | 1316079.35 | Картометрический метод | 5.0 | - |

2. Сведения о характерных точках границ объекта

| Обозначение характерных точек границ | Координаты, м | | Метод определения координат характерной точки | Средняя квадратическая погрешность положения характерной точки (Mt), м | Описание обозначения точки на местности (при наличии) |
|---|---|---|---|---|---|
| | X | Y | | | |
| 1 | 2 | 3 | 4 | 5 | 6 |
| 321 | 470249.09 | 1316036.12 | Картометрический метод | 5.0 | - |
| 322 | 470262.42 | 1316002.51 | Картометрический метод | 5.0 | - |
| 323 | 470280.65 | 1315970.11 | Картометрический метод | 5.0 | - |
| 324 | 470321.11 | 1315915.21 | Картометрический метод | 5.0 | - |
| 325 | 470345.44 | 1315892.23 | Картометрический метод | 5.0 | - |
| 326 | 470366.13 | 1315871.66 | Картометрический метод | 5.0 | - |
| 327 | 470397.68 | 1315837.09 | Картометрический метод | 5.0 | - |
| 328 | 470439.30 | 1315793.45 | Картометрический метод | 5.0 | - |
| 329 | 470470.45 | 1315768.70 | Картометрический метод | 5.0 | - |
| 330 | 470541.70 | 1315717.95 | Картометрический метод | 5.0 | - |
| 331 | 470554.00 | 1315676.38 | Картометрический метод | 5.0 | - |
| 332 | 470570.21 | 1315625.09 | Картометрический метод | 5.0 | - |
| 333 | 470567.54 | 1315603.66 | Картометрический метод | 5.0 | - |
| 334 | 470615.39 | 1315583.70 | Картометрический метод | 5.0 | - |
| 335 | 470643.08 | 1315566.52 | Картометрический метод | 5.0 | - |
| 171 | 470652.15 | 1315621.47 | Картометрический метод | 5.0 | - |
| 336 | 471044.68 | 1316215.50 | Картометрический метод | 5.0 | - |
| 337 | 471005.16 | 1316339.18 | Картометрический метод | 5.0 | - |
| 338 | 470974.09 | 1316280.80 | Картометрический метод | 5.0 | - |
| 339 | 470959.13 | 1316257.15 | Картометрический метод | 5.0 | - |
| 340 | 470947.07 | 1316242.40 | Картометрический метод | 5.0 | - |
| 341 | 470931.96 | 1316228.66 | Картометрический метод | 5.0 | - |
| 342 | 470847.52 | 1316158.19 | Картометрический метод | 5.0 | - |
| 343 | 470842.33 | 1316151.94 | Картометрический метод | 5.0 | - |
| 344 | 470841.53 | 1316139.46 | Картометрический метод | 5.0 | - |

2. Сведения о характерных точках границ объекта

| Обозначение характерных точек границ | Координаты, м | | Метод определения координат характерной точки | Средняя квадратическая погрешность положения характерной точки (Mt), м | Описание обозначения точки на местности (при наличии) |
|---|---|---|---|---|---|
| | X | Y | | | |
| 1 | 2 | 3 | 4 | 5 | 6 |
| 345 | 470875.85 | 1316063.78 | Картометрический метод | 5.0 | - |
| 346 | 470894.32 | 1316035.88 | Картометрический метод | 5.0 | - |
| 347 | 470948.91 | 1315974.55 | Картометрический метод | 5.0 | - |
| 348 | 470964.89 | 1315953.49 | Картометрический метод | 5.0 | - |
| 349 | 470977.62 | 1315931.02 | Картометрический метод | 5.0 | - |
| 350 | 470990.82 | 1315901.84 | Картометрический метод | 5.0 | - |
| 351 | 470992.97 | 1315897.09 | Картометрический метод | 5.0 | - |
| 352 | 471005.49 | 1315864.86 | Картометрический метод | 5.0 | - |
| 353 | 471029.12 | 1315842.34 | Картометрический метод | 5.0 | - |
| 354 | 471049.63 | 1315868.49 | Картометрический метод | 5.0 | - |
| 355 | 471113.47 | 1315945.69 | Картометрический метод | 5.0 | - |
| 356 | 471126.70 | 1315971.13 | Картометрический метод | 5.0 | - |
| 357 | 471107.56 | 1316021.71 | Картометрический метод | 5.0 | - |
| 358 | 471085.48 | 1316089.28 | Картометрический метод | 5.0 | - |
| 336 | 471044.68 | 1316215.50 | Картометрический метод | 5.0 | - |
| 359 | 471028.72 | 1316411.74 | Картометрический метод | 5.0 | - |
| 360 | 471052.49 | 1316443.60 | Картометрический метод | 5.0 | - |
| 361 | 471070.77 | 1316475.63 | Картометрический метод | 5.0 | - |
| 362 | 471072.83 | 1316492.68 | Картометрический метод | 5.0 | - |
| 363 | 471067.06 | 1316508.67 | Картометрический метод | 5.0 | - |
| 364 | 471054.10 | 1316523.95 | Картометрический метод | 5.0 | - |
| 365 | 471039.01 | 1316535.89 | Картометрический метод | 5.0 | - |
| 366 | 471001.82 | 1316560.85 | Картометрический метод | 5.0 | - |
| 367 | 471004.06 | 1316550.16 | Картометрический метод | 5.0 | - |
| 368 | 471001.48 | 1316545.44 | Картометрический метод | 5.0 | - |

2. Сведения о характерных точках границ объекта

| Обозначение характерных точек границ | Координаты, м | | Метод определения координат характерной точки | Средняя квадратическая погрешность положения характерной точки (Mt), м | Описание обозначения точки на местности (при наличии) |
|---|---|---|---|---|---|
| | X | Y | | | |
| 1 | 2 | 3 | 4 | 5 | 6 |
| 369 | 470997.42 | 1316541.65 | Картометрический метод | 5.0 | - |
| 370 | 470994.77 | 1316533.57 | Картометрический метод | 5.0 | - |
| 371 | 470995.31 | 1316528.60 | Картометрический метод | 5.0 | - |
| 372 | 470996.87 | 1316526.59 | Картометрический метод | 5.0 | - |
| 373 | 470995.58 | 1316523.81 | Картометрический метод | 5.0 | - |
| 359 | 471028.72 | 1316411.74 | Картометрический метод | 5.0 | - |
| 374 | 470993.75 | 1316530.00 | Картометрический метод | 5.0 | - |
| 375 | 470993.78 | 1316533.47 | Картометрический метод | 5.0 | - |
| 376 | 470995.68 | 1316542.76 | Картометрический метод | 5.0 | - |
| 377 | 471000.45 | 1316546.67 | Картометрический метод | 5.0 | - |
| 378 | 471001.44 | 1316551.43 | Картометрический метод | 5.0 | - |
| 379 | 470998.38 | 1316561.58 | Картометрический метод | 5.0 | - |
| 380 | 470999.07 | 1316562.70 | Картометрический метод | 5.0 | - |
| 381 | 470980.37 | 1316575.25 | Картометрический метод | 5.0 | - |
| 374 | 470993.75 | 1316530.00 | Картометрический метод | 5.0 | - |

3. Сведения о характерных точках части (частей) границы объекта

| Обозначение характерных точек части границы | Координаты, м | | Метод определения координат характерной точки | Средняя квадратическая погрешность положения характерной точки (Mt), м | Описание обозначения точки на местности (при наличии) |
|---|---|---|---|---|---|
| | X | Y | | | |
| 1 | 2 | 3 | 4 | 5 | 6 |
| - | - | - | - | - | - |

## Раздел 3

## Сведения о местоположении измененных (уточненных) границ объекта

1. Система координат -

2. Сведения о характерных точках границ объекта

| Обозначение характерных точек границ | Существующие координаты, м | | Измененные (уточненные) координаты, м | | Метод определения координат характерной точки | Средняя квадратическая погрешность положения характерной точки (Mt), м | Описание обозначения точки на местности (при наличии) |
|---|---|---|---|---|---|---|---|
| | X | Y | X | Y | | | |
| 1 | 2 | 3 | 4 | 5 | 6 | 7 | 8 |
| - | - | - | - | - | - | - | |

3. Сведения о характерных точках части (частей) границы объекта

| Обозначение характерных точек части границы | Существующие координаты, м | | Измененные (уточненные) координаты, м | | Метод определения координат характерной точки | Средняя квадратическая погрешность положения характерной точки (Mt), м | Описание обозначения точки на местности (при наличии) |
|---|---|---|---|---|---|---|---|
| | X | Y | X | Y | | | |
| 1 | 2 | 3 | 4 | 5 | 6 | 7 | 8 |
| - | - | - | - | - | - | - | |

## ТЕКСТОВОЕ ОПИСАНИЕ
## местоположения границ населенных пунктов, территориальных зон

| Прохождение границы | | Описание прохождения границы |
|---|---|---|
| от точки | до точки | |
| 1 | 2 | 3 |
| 1 | 2 | - |
| 2 | 3 | - |
| 3 | 4 | - |
| 4 | 5 | - |
| 5 | 6 | - |
| 6 | 7 | - |
| 7 | 8 | - |
| 8 | 9 | - |
| 9 | 10 | - |
| 10 | 11 | - |
| 11 | 12 | - |
| 12 | 13 | - |
| 13 | 14 | - |
| 14 | 15 | - |
| 15 | 16 | - |
| 16 | 17 | - |
| 17 | 18 | - |
| 18 | 19 | - |
| 19 | 20 | - |
| 20 | 21 | - |
| 21 | 22 | - |
| 22 | 23 | - |
| 23 | 24 | - |
| 24 | 25 | - |
| 25 | 26 | - |
| 26 | 27 | - |
| 27 | 28 | - |
| 28 | 29 | - |
| 29 | 30 | - |
| 30 | 31 | - |
| 31 | 32 | - |
| 32 | 33 | - |
| 33 | 34 | - |
| 34 | 35 | - |
| 35 | 36 | - |
| 36 | 37 | - |
| 37 | 38 | - |

## ТЕКСТОВОЕ ОПИСАНИЕ
## местоположения границ населенных пунктов, территориальных зон

| Прохождение границы | | Описание прохождения границы |
|---|---|---|
| от точки | до точки | |
| 1 | 2 | 3 |
| 38 | 39 | - |
| 39 | 40 | - |
| 40 | 41 | - |
| 41 | 42 | - |
| 42 | 43 | - |
| 43 | 44 | - |
| 44 | 45 | - |
| 45 | 46 | - |
| 46 | 47 | - |
| 47 | 48 | - |
| 48 | 49 | - |
| 49 | 50 | - |
| 50 | 51 | - |
| 51 | 52 | - |
| 52 | 53 | - |
| 53 | 54 | - |
| 54 | 55 | - |
| 55 | 56 | - |
| 56 | 57 | - |
| 57 | 58 | - |
| 58 | 59 | - |
| 59 | 60 | - |
| 60 | 61 | - |
| 61 | 62 | - |
| 62 | 63 | - |
| 63 | 64 | - |
| 64 | 65 | - |
| 65 | 66 | - |
| 66 | 67 | - |
| 67 | 68 | - |
| 68 | 69 | - |
| 69 | 70 | - |
| 70 | 71 | - |
| 71 | 72 | - |
| 72 | 73 | - |
| 73 | 74 | - |
| 74 | 75 | - |

## ТЕКСТОВОЕ ОПИСАНИЕ
## местоположения границ населенных пунктов, территориальных зон

| Прохождение границы | | Описание прохождения границы |
|---|---|---|
| от точки | до точки | |
| 1 | 2 | 3 |
| 75 | 76 | - |
| 76 | 77 | - |
| 77 | 78 | - |
| 78 | 79 | - |
| 79 | 80 | - |
| 80 | 81 | - |
| 81 | 82 | - |
| 82 | 83 | - |
| 83 | 84 | - |
| 84 | 85 | - |
| 85 | 86 | - |
| 86 | 87 | - |
| 87 | 88 | - |
| 88 | 89 | - |
| 89 | 90 | - |
| 90 | 91 | - |
| 91 | 92 | - |
| 92 | 93 | - |
| 93 | 94 | - |
| 94 | 95 | - |
| 95 | 96 | - |
| 96 | 97 | - |
| 97 | 98 | - |
| 98 | 99 | - |
| 99 | 100 | - |
| 100 | 101 | - |
| 101 | 102 | - |
| 102 | 103 | - |
| 103 | 104 | - |
| 104 | 105 | - |
| 105 | 106 | - |
| 106 | 107 | - |
| 107 | 108 | - |
| 108 | 109 | - |
| 109 | 110 | - |
| 110 | 111 | - |
| 111 | 112 | - |

## ТЕКСТОВОЕ ОПИСАНИЕ
## местоположения границ населенных пунктов, территориальных зон

| Прохождение границы | | Описание прохождения границы |
|---|---|---|
| от точки | до точки | |
| 1 | 2 | 3 |
| 112 | 113 | - |
| 113 | 114 | - |
| 114 | 115 | - |
| 115 | 116 | - |
| 116 | 117 | - |
| 117 | 118 | - |
| 118 | 119 | - |
| 119 | 120 | - |
| 120 | 121 | - |
| 121 | 122 | - |
| 122 | 123 | - |
| 123 | 124 | - |
| 124 | 125 | - |
| 125 | 126 | - |
| 126 | 127 | - |
| 127 | 128 | - |
| 128 | 129 | - |
| 129 | 130 | - |
| 130 | 131 | - |
| 131 | 132 | - |
| 132 | 133 | - |
| 133 | 134 | - |
| 134 | 135 | - |
| 135 | 136 | - |
| 136 | 137 | - |
| 137 | 138 | - |
| 138 | 139 | - |
| 139 | 140 | - |
| 140 | 1 | - |
| 141 | 142 | - |
| 142 | 143 | - |
| 143 | 144 | - |
| 144 | 145 | - |
| 145 | 146 | - |
| 146 | 147 | - |
| 147 | 148 | - |
| 148 | 149 | - |

## ТЕКСТОВОЕ ОПИСАНИЕ
## местоположения границ населенных пунктов, территориальных зон

| Прохождение границы | | Описание прохождения границы |
|---|---|---|
| от точки | до точки | |
| 1 | 2 | 3 |
| 149 | 150 | - |
| 150 | 151 | - |
| 151 | 152 | - |
| 152 | 153 | - |
| 153 | 154 | - |
| 154 | 155 | - |
| 155 | 156 | - |
| 156 | 157 | - |
| 157 | 158 | - |
| 158 | 159 | - |
| 159 | 160 | - |
| 160 | 161 | - |
| 161 | 162 | - |
| 162 | 163 | - |
| 163 | 164 | - |
| 164 | 165 | - |
| 165 | 166 | - |
| 166 | 167 | - |
| 167 | 168 | - |
| 168 | 169 | - |
| 169 | 170 | - |
| 170 | 141 | - |
| 171 | 172 | - |
| 172 | 173 | - |
| 173 | 174 | - |
| 174 | 175 | - |
| 175 | 176 | - |
| 176 | 177 | - |
| 177 | 178 | - |
| 178 | 179 | - |
| 179 | 180 | - |
| 180 | 181 | - |
| 181 | 182 | - |
| 182 | 183 | - |
| 183 | 184 | - |
| 184 | 185 | - |
| 185 | 186 | - |

## ТЕКСТОВОЕ ОПИСАНИЕ
## местоположения границ населенных пунктов, территориальных зон

| Прохождение границы | | Описание прохождения границы |
|---|---|---|
| от точки | до точки | |
| 1 | 2 | 3 |
| 186 | 187 | - |
| 187 | 188 | - |
| 188 | 189 | - |
| 189 | 190 | - |
| 190 | 191 | - |
| 191 | 192 | - |
| 192 | 193 | - |
| 193 | 194 | - |
| 194 | 195 | - |
| 195 | 196 | - |
| 196 | 197 | - |
| 197 | 198 | - |
| 198 | 199 | - |
| 199 | 200 | - |
| 200 | 201 | - |
| 201 | 202 | - |
| 202 | 203 | - |
| 203 | 204 | - |
| 204 | 205 | - |
| 205 | 206 | - |
| 206 | 207 | - |
| 207 | 208 | - |
| 208 | 209 | - |
| 209 | 210 | - |
| 210 | 211 | - |
| 211 | 212 | - |
| 212 | 213 | - |
| 213 | 214 | - |
| 214 | 215 | - |
| 215 | 216 | - |
| 216 | 217 | - |
| 217 | 218 | - |
| 218 | 219 | - |
| 219 | 220 | - |
| 220 | 221 | - |
| 221 | 222 | - |
| 222 | 223 | - |

## ТЕКСТОВОЕ ОПИСАНИЕ
## местоположения границ населенных пунктов, территориальных зон

| Прохождение границы | | Описание прохождения границы |
|---|---|---|
| от точки | до точки | |
| 1 | 2 | 3 |
| 223 | 224 | - |
| 224 | 225 | - |
| 225 | 226 | - |
| 226 | 227 | - |
| 227 | 228 | - |
| 228 | 229 | - |
| 229 | 230 | - |
| 230 | 231 | - |
| 231 | 232 | - |
| 232 | 233 | - |
| 233 | 234 | - |
| 234 | 235 | - |
| 235 | 236 | - |
| 236 | 237 | - |
| 237 | 238 | - |
| 238 | 239 | - |
| 239 | 240 | - |
| 240 | 241 | - |
| 241 | 242 | - |
| 242 | 243 | - |
| 243 | 244 | - |
| 244 | 245 | - |
| 245 | 246 | - |
| 246 | 247 | - |
| 247 | 248 | - |
| 248 | 249 | - |
| 249 | 250 | - |
| 250 | 251 | - |
| 251 | 252 | - |
| 252 | 253 | - |
| 253 | 254 | - |
| 254 | 255 | - |
| 255 | 256 | - |
| 256 | 257 | - |
| 257 | 258 | - |
| 258 | 259 | - |
| 259 | 260 | - |

## ТЕКСТОВОЕ ОПИСАНИЕ
## местоположения границ населенных пунктов, территориальных зон

| Прохождение границы | | Описание прохождения границы |
|---|---|---|
| от точки | до точки | |
| 1 | 2 | 3 |
| 260 | 261 | - |
| 261 | 262 | - |
| 262 | 263 | - |
| 263 | 264 | - |
| 264 | 265 | - |
| 265 | 266 | - |
| 266 | 267 | - |
| 267 | 268 | - |
| 268 | 269 | - |
| 269 | 270 | - |
| 270 | 271 | - |
| 271 | 272 | - |
| 272 | 273 | - |
| 273 | 274 | - |
| 274 | 275 | - |
| 275 | 276 | - |
| 276 | 277 | - |
| 277 | 278 | - |
| 278 | 279 | - |
| 279 | 280 | - |
| 280 | 281 | - |
| 281 | 282 | - |
| 282 | 283 | - |
| 283 | 284 | - |
| 284 | 285 | - |
| 285 | 286 | - |
| 286 | 287 | - |
| 287 | 288 | - |
| 288 | 289 | - |
| 289 | 290 | - |
| 290 | 291 | - |
| 291 | 292 | - |
| 292 | 293 | - |
| 293 | 294 | - |
| 294 | 295 | - |
| 295 | 296 | - |
| 296 | 297 | - |

## ТЕКСТОВОЕ ОПИСАНИЕ
## местоположения границ населенных пунктов, территориальных зон

| Прохождение границы | | Описание прохождения границы |
|---|---|---|
| от точки | до точки | |
| 1 | 2 | 3 |
| 297 | 298 | - |
| 298 | 299 | - |
| 299 | 300 | - |
| 300 | 301 | - |
| 301 | 302 | - |
| 302 | 303 | - |
| 303 | 304 | - |
| 304 | 305 | - |
| 305 | 306 | - |
| 306 | 307 | - |
| 307 | 308 | - |
| 308 | 309 | - |
| 309 | 310 | - |
| 310 | 311 | - |
| 311 | 312 | - |
| 312 | 313 | - |
| 313 | 314 | - |
| 314 | 315 | - |
| 315 | 316 | - |
| 316 | 317 | - |
| 317 | 318 | - |
| 318 | 319 | - |
| 319 | 320 | - |
| 320 | 321 | - |
| 321 | 322 | - |
| 322 | 323 | - |
| 323 | 324 | - |
| 324 | 325 | - |
| 325 | 326 | - |
| 326 | 327 | - |
| 327 | 328 | - |
| 328 | 329 | - |
| 329 | 330 | - |
| 330 | 331 | - |
| 331 | 332 | - |
| 332 | 333 | - |
| 333 | 334 | - |

## ТЕКСТОВОЕ ОПИСАНИЕ
## местоположения границ населенных пунктов, территориальных зон

| Прохождение границы | | Описание прохождения границы |
|---|---|---|
| от точки | до точки | |
| 1 | 2 | 3 |
| 334 | 335 | - |
| 335 | 171 | - |
| 336 | 337 | - |
| 337 | 338 | - |
| 338 | 339 | - |
| 339 | 340 | - |
| 340 | 341 | - |
| 341 | 342 | - |
| 342 | 343 | - |
| 343 | 344 | - |
| 344 | 345 | - |
| 345 | 346 | - |
| 346 | 347 | - |
| 347 | 348 | - |
| 348 | 349 | - |
| 349 | 350 | - |
| 350 | 351 | - |
| 351 | 352 | - |
| 352 | 353 | - |
| 353 | 354 | - |
| 354 | 355 | - |
| 355 | 356 | - |
| 356 | 357 | - |
| 357 | 358 | - |
| 358 | 336 | - |
| 359 | 360 | - |
| 360 | 361 | - |
| 361 | 362 | - |
| 362 | 363 | - |
| 363 | 364 | - |
| 364 | 365 | - |
| 365 | 366 | - |
| 366 | 367 | - |
| 367 | 368 | - |
| 368 | 369 | - |
| 369 | 370 | - |
| 370 | 371 | - |

## ТЕКСТОВОЕ ОПИСАНИЕ
## местоположения границ населенных пунктов, территориальных зон

| Прохождение границы | | Описание прохождения границы |
|---|---|---|
| от точки | до точки | |
| 1 | 2 | 3 |
| 371 | 372 | - |
| 372 | 373 | - |
| 373 | 359 | - |
| 374 | 375 | - |
| 375 | 376 | - |
| 376 | 377 | - |
| 377 | 378 | - |
| 378 | 379 | - |
| 379 | 380 | - |
| 380 | 381 | - |
| 381 | 374 | - |

# ГРАФИЧЕСКОЕ ОПИСАНИЕ
## местоположения границ населенных пунктов, территориальных зон, особо охраняемых природных территорий, зон с особыми условиями использования территории

## Зона объектов физической культуры и массового спорта (ТР.4)

(наименование объекта, местоположение границ которого описано (далее - объект))

### Раздел 1

### Сведения об объекте

| № п/п | Характеристики объекта | Описание характеристик |
|---|---|---|
| 1 | 2 | 3 |
| 1 | Местоположение объекта | Ленинградская область, м.р-н Выборгский, г.п Приморское |
| 2 | Площадь объекта +/- величина погрешности определения площади (Р +/- Дельта Р) | 84527 +/- 5088 м² |
| 3 | Иные характеристики объекта | - |

## Раздел 2

## Сведения о местоположении границ объекта

1. Система координат МСК-47, зона 1

2. Сведения о характерных точках границ объекта

| Обозначение характерных точек границ | Координаты, м | | Метод определения координат характерной точки | Средняя квадратическая погрешность положения характерной точки (Mt), м | Описание обозначения точки на местности (при наличии) |
|---|---|---|---|---|---|
| | X | Y | | | |
| 1 | 2 | 3 | 4 | 5 | 6 |
| 1 | 486555.19 | 1285356.18 | Картометрический метод | 5.0 | - |
| 2 | 486533.64 | 1285384.84 | Картометрический метод | 5.0 | - |
| 3 | 486544.76 | 1285393.20 | Картометрический метод | 5.0 | - |
| 4 | 486526.70 | 1285406.86 | Картометрический метод | 5.0 | - |
| 5 | 486520.83 | 1285405.05 | Картометрический метод | 5.0 | - |
| 6 | 486512.66 | 1285403.88 | Картометрический метод | 5.0 | - |
| 7 | 486506.78 | 1285354.94 | Картометрический метод | 5.0 | - |
| 8 | 486485.39 | 1285320.39 | Картометрический метод | 5.0 | - |
| 9 | 486484.89 | 1285303.28 | Картометрический метод | 5.0 | - |
| 1 | 486555.19 | 1285356.18 | Картометрический метод | 5.0 | - |
| 10 | 484585.41 | 1286394.26 | Картометрический метод | 5.0 | - |
| 11 | 484628.71 | 1286450.31 | Картометрический метод | 5.0 | - |
| 12 | 484624.25 | 1286457.21 | Картометрический метод | 5.0 | - |
| 13 | 484637.03 | 1286468.13 | Картометрический метод | 5.0 | - |
| 14 | 484630.84 | 1286476.67 | Картометрический метод | 5.0 | - |
| 15 | 484627.38 | 1286474.46 | Картометрический метод | 5.0 | - |
| 16 | 484623.97 | 1286472.29 | Картометрический метод | 5.0 | - |
| 17 | 484604.73 | 1286502.05 | Картометрический метод | 5.0 | - |
| 18 | 484593.54 | 1286519.37 | Картометрический метод | 5.0 | - |
| 19 | 484578.65 | 1286508.80 | Картометрический метод | 5.0 | - |
| 20 | 484538.65 | 1286481.69 | Картометрический метод | 5.0 | - |
| 21 | 484541.29 | 1286477.78 | Картометрический метод | 5.0 | - |

2. Сведения о характерных точках границ объекта

| Обозначение характерных точек границ | Координаты, м | | Метод определения координат характерной точки | Средняя квадратическая погрешность положения характерной точки (Mt), м | Описание обозначения точки на местности (при наличии) |
|---|---|---|---|---|---|
| | X | Y | | | |
| 1 | 2 | 3 | 4 | 5 | 6 |
| 22 | 484561.58 | 1286431.63 | Картометрический метод | 5.0 | - |
| 10 | 484585.41 | 1286394.26 | Картометрический метод | 5.0 | - |
| 23 | 484546.92 | 1286350.96 | Картометрический метод | 5.0 | - |
| 24 | 484572.22 | 1286382.65 | Картометрический метод | 5.0 | - |
| 25 | 484585.41 | 1286394.26 | Картометрический метод | 5.0 | - |
| 26 | 484575.02 | 1286388.96 | Картометрический метод | 5.0 | - |
| 27 | 484555.36 | 1286419.63 | Картометрический метод | 5.0 | - |
| 28 | 484518.33 | 1286404.63 | Картометрический метод | 5.0 | - |
| 29 | 484527.34 | 1286383.57 | Картометрический метод | 5.0 | - |
| 30 | 484537.96 | 1286361.72 | Картометрический метод | 5.0 | - |
| 23 | 484546.92 | 1286350.96 | Картометрический метод | 5.0 | - |
| 31 | 484707.27 | 1286331.40 | Картометрический метод | 5.0 | - |
| 32 | 484706.78 | 1286331.96 | Картометрический метод | 5.0 | - |
| 33 | 484672.87 | 1286304.78 | Картометрический метод | 5.0 | - |
| 34 | 484619.12 | 1286256.96 | Картометрический метод | 5.0 | - |
| 35 | 484571.66 | 1286303.93 | Картометрический метод | 5.0 | - |
| 36 | 484546.16 | 1286337.54 | Картометрический метод | 5.0 | - |
| 37 | 484543.80 | 1286333.16 | Картометрический метод | 5.0 | - |
| 38 | 484575.79 | 1286289.18 | Картометрический метод | 5.0 | - |
| 39 | 484589.97 | 1286282.41 | Картометрический метод | 5.0 | - |
| 40 | 484595.37 | 1286275.41 | Картометрический метод | 5.0 | - |
| 41 | 484605.06 | 1286262.86 | Картометрический метод | 5.0 | - |
| 42 | 484612.26 | 1286258.47 | Картометрический метод | 5.0 | - |
| 43 | 484620.05 | 1286253.74 | Картометрический метод | 5.0 | - |
| 44 | 484622.70 | 1286255.63 | Картометрический метод | 5.0 | - |

2. Сведения о характерных точках границ объекта

| Обозначение характерных точек границ | Координаты, м | | Метод определения координат характерной точки | Средняя квадратическая погрешность положения характерной точки (Mt), м | Описание обозначения точки на местности (при наличии) |
|---|---|---|---|---|---|
| | X | Y | | | |
| 1 | 2 | 3 | 4 | 5 | 6 |
| 45 | 484666.38 | 1286293.64 | Картометрический метод | 5.0 | - |
| 31 | 484707.27 | 1286331.40 | Картометрический метод | 5.0 | - |
| 46 | 484764.23 | 1286412.70 | Картометрический метод | 5.0 | - |
| 47 | 484769.68 | 1286395.12 | Картометрический метод | 5.0 | - |
| 48 | 484761.63 | 1286372.75 | Картометрический метод | 5.0 | - |
| 49 | 484752.74 | 1286365.87 | Картометрический метод | 5.0 | - |
| 50 | 484753.70 | 1286364.86 | Картометрический метод | 5.0 | - |
| 51 | 484757.85 | 1286361.66 | Картометрический метод | 5.0 | - |
| 52 | 484775.69 | 1286386.22 | Картометрический метод | 5.0 | - |
| 53 | 484776.05 | 1286388.99 | Картометрический метод | 5.0 | - |
| 54 | 484775.66 | 1286392.03 | Картометрический метод | 5.0 | - |
| 55 | 484773.96 | 1286398.28 | Картометрический метод | 5.0 | - |
| 56 | 484771.41 | 1286404.42 | Картометрический метод | 5.0 | - |
| 57 | 484767.72 | 1286411.03 | Картометрический метод | 5.0 | - |
| 58 | 484765.70 | 1286413.72 | Картометрический метод | 5.0 | - |
| 46 | 484764.23 | 1286412.70 | Картометрический метод | 5.0 | - |
| 59 | 484717.84 | 1286990.23 | Картометрический метод | 5.0 | - |
| 60 | 484705.37 | 1287016.02 | Картометрический метод | 5.0 | - |
| 61 | 484704.44 | 1287024.00 | Картометрический метод | 5.0 | - |
| 62 | 484704.46 | 1287029.12 | Картометрический метод | 5.0 | - |
| 63 | 484705.29 | 1287036.35 | Картометрический метод | 5.0 | - |
| 64 | 484706.85 | 1287042.75 | Картометрический метод | 5.0 | - |
| 65 | 484708.23 | 1287046.71 | Картометрический метод | 5.0 | - |
| 66 | 484711.00 | 1287054.41 | Картометрический метод | 5.0 | - |
| 67 | 484683.35 | 1287079.33 | Картометрический метод | 5.0 | - |

2. Сведения о характерных точках границ объекта

| Обозначение характерных точек границ | Координаты, м | | Метод определения координат характерной точки | Средняя квадратическая погрешность положения характерной точки (Mt), м | Описание обозначения точки на местности (при наличии) |
|---|---|---|---|---|---|
| | X | Y | | | |
| 1 | 2 | 3 | 4 | 5 | 6 |
| 68 | 484636.61 | 1287121.46 | Картометрический метод | 5.0 | - |
| 69 | 484610.24 | 1287145.23 | Картометрический метод | 5.0 | - |
| 70 | 484571.12 | 1287180.50 | Картометрический метод | 5.0 | - |
| 71 | 484558.71 | 1287163.89 | Картометрический метод | 5.0 | - |
| 72 | 484520.98 | 1287109.50 | Картометрический метод | 5.0 | - |
| 73 | 484585.45 | 1287067.23 | Картометрический метод | 5.0 | - |
| 74 | 484593.74 | 1287079.59 | Картометрический метод | 5.0 | - |
| 75 | 484596.55 | 1287077.70 | Картометрический метод | 5.0 | - |
| 76 | 484613.00 | 1287104.00 | Картометрический метод | 5.0 | - |
| 77 | 484683.94 | 1287057.66 | Картометрический метод | 5.0 | - |
| 78 | 484661.26 | 1287020.13 | Картометрический метод | 5.0 | - |
| 59 | 484717.84 | 1286990.23 | Картометрический метод | 5.0 | - |
| 79 | 483617.55 | 1287495.62 | Картометрический метод | 5.0 | - |
| 80 | 483631.39 | 1287499.11 | Картометрический метод | 5.0 | - |
| 81 | 483664.27 | 1287503.67 | Картометрический метод | 5.0 | - |
| 82 | 483693.76 | 1287507.76 | Картометрический метод | 5.0 | - |
| 83 | 483776.25 | 1287538.80 | Картометрический метод | 5.0 | - |
| 84 | 483703.53 | 1287579.25 | Картометрический метод | 5.0 | - |
| 85 | 483585.53 | 1287644.28 | Картометрический метод | 5.0 | - |
| 86 | 483590.36 | 1287622.89 | Картометрический метод | 5.0 | - |
| 87 | 483581.28 | 1287584.23 | Картометрический метод | 5.0 | - |
| 88 | 483580.66 | 1287581.52 | Картометрический метод | 5.0 | - |
| 89 | 483583.80 | 1287580.30 | Картометрический метод | 5.0 | - |
| 90 | 483572.97 | 1287552.32 | Картометрический метод | 5.0 | - |
| 91 | 483561.87 | 1287523.47 | Картометрический метод | 5.0 | - |

2. Сведения о характерных точках границ объекта

| Обозначение характерных точек границ | Координаты, м | | Метод определения координат характерной точки | Средняя квадратическая погрешность положения характерной точки (Mt), м | Описание обозначения точки на местности (при наличии) |
|---|---|---|---|---|---|
| | X | Y | | | |
| 1 | 2 | 3 | 4 | 5 | 6 |
| 92 | 483570.86 | 1287518.97 | Картометрический метод | 5.0 | - |
| 93 | 483594.21 | 1287507.29 | Картометрический метод | 5.0 | - |
| 79 | 483617.55 | 1287495.62 | Картометрический метод | 5.0 | - |
| 94 | 483701.40 | 1287173.57 | Картометрический метод | 5.0 | - |
| 95 | 483650.00 | 1287218.42 | Картометрический метод | 5.0 | - |
| 96 | 483657.79 | 1287227.30 | Картометрический метод | 5.0 | - |
| 97 | 483644.76 | 1287218.42 | Картометрический метод | 5.0 | - |
| 98 | 483650.75 | 1287211.15 | Картометрический метод | 5.0 | - |
| 99 | 483693.18 | 1287162.03 | Картометрический метод | 5.0 | - |
| 94 | 483701.40 | 1287173.57 | Картометрический метод | 5.0 | - |
| 100 | 483698.08 | 1287254.76 | Картометрический метод | 5.0 | - |
| 101 | 483707.37 | 1287258.96 | Картометрический метод | 5.0 | - |
| 102 | 483741.39 | 1287231.82 | Картометрический метод | 5.0 | - |
| 103 | 483709.91 | 1287262.82 | Картометрический метод | 5.0 | - |
| 100 | 483698.08 | 1287254.76 | Картометрический метод | 5.0 | - |
| 104 | 483415.50 | 1287895.96 | Картометрический метод | 5.0 | - |
| 105 | 483381.54 | 1287928.69 | Картометрический метод | 5.0 | - |
| 106 | 483343.75 | 1287977.21 | Картометрический метод | 5.0 | - |
| 107 | 483293.24 | 1287914.60 | Картометрический метод | 5.0 | - |
| 108 | 483343.76 | 1287833.32 | Картометрический метод | 5.0 | - |
| 104 | 483415.50 | 1287895.96 | Картометрический метод | 5.0 | - |
| 109 | 483321.28 | 1294689.85 | Картометрический метод | 5.0 | - |
| 110 | 483334.46 | 1294692.74 | Картометрический метод | 5.0 | - |
| 111 | 483330.46 | 1294721.62 | Картометрический метод | 5.0 | - |
| 112 | 483379.21 | 1294731.08 | Картометрический метод | 5.0 | - |

2. Сведения о характерных точках границ объекта

| Обозначение характерных точек границ | Координаты, м | | Метод определения координат характерной точки | Средняя квадратическая погрешность положения характерной точки (Mt), м | Описание обозначения точки на местности (при наличии) |
|---|---|---|---|---|---|
| | X | Y | | | |
| 1 | 2 | 3 | 4 | 5 | 6 |
| 113 | 483369.49 | 1294778.98 | Картометрический метод | 5.0 | - |
| 114 | 483271.98 | 1294760.08 | Картометрический метод | 5.0 | - |
| 115 | 483281.70 | 1294712.17 | Картометрический метод | 5.0 | - |
| 116 | 483317.04 | 1294719.03 | Картометрический метод | 5.0 | - |
| 109 | 483321.28 | 1294689.85 | Картометрический метод | 5.0 | - |
| 117 | 490575.17 | 1290242.50 | Картометрический метод | 5.0 | - |
| 118 | 490577.60 | 1290250.84 | Картометрический метод | 5.0 | - |
| 119 | 490585.29 | 1290273.57 | Картометрический метод | 5.0 | - |
| 120 | 490595.82 | 1290306.79 | Картометрический метод | 5.0 | - |
| 121 | 490595.80 | 1290306.80 | Картометрический метод | 5.0 | - |
| 122 | 490469.90 | 1290342.59 | Картометрический метод | 5.0 | - |
| 123 | 490459.30 | 1290339.27 | Картометрический метод | 5.0 | - |
| 124 | 490447.93 | 1290327.90 | Картометрический метод | 5.0 | - |
| 125 | 490438.53 | 1290315.36 | Картометрический метод | 5.0 | - |
| 126 | 490438.53 | 1290289.48 | Картометрический метод | 5.0 | - |
| 127 | 490457.34 | 1290273.80 | Картометрический метод | 5.0 | - |
| 128 | 490519.29 | 1290257.34 | Картометрический метод | 5.0 | - |
| 129 | 490504.38 | 1290263.54 | Картометрический метод | 5.0 | - |
| 130 | 490481.08 | 1290274.17 | Картометрический метод | 5.0 | - |
| 131 | 490486.04 | 1290285.05 | Картометрический метод | 5.0 | - |
| 117 | 490575.17 | 1290242.50 | Картометрический метод | 5.0 | - |
| 132 | 481212.83 | 1307399.51 | Картометрический метод | 5.0 | - |
| 133 | 481254.09 | 1307401.07 | Картометрический метод | 5.0 | - |
| 134 | 481251.70 | 1307413.48 | Картометрический метод | 5.0 | - |
| 135 | 481248.83 | 1307454.10 | Картометрический метод | 5.0 | - |

2. Сведения о характерных точках границ объекта

| Обозначение характерных точек границ | Координаты, м | | Метод определения координат характерной точки | Средняя квадратическая погрешность положения характерной точки (Mt), м | Описание обозначения точки на местности (при наличии) |
|---|---|---|---|---|---|
| | X | Y | | | |
| 1 | 2 | 3 | 4 | 5 | 6 |
| 136 | 481248.84 | 1307481.58 | Картометрический метод | 5.0 | - |
| 137 | 481250.80 | 1307514.29 | Картометрический метод | 5.0 | - |
| 138 | 481244.53 | 1307514.09 | Картометрический метод | 5.0 | - |
| 139 | 481203.53 | 1307512.77 | Картометрический метод | 5.0 | - |
| 140 | 481164.81 | 1307511.58 | Картометрический метод | 5.0 | - |
| 132 | 481212.83 | 1307399.51 | Картометрический метод | 5.0 | - |
| 141 | 480813.76 | 1306711.79 | Картометрический метод | 5.0 | - |
| 142 | 480843.64 | 1306712.27 | Картометрический метод | 5.0 | - |
| 143 | 480873.52 | 1306712.75 | Картометрический метод | 5.0 | - |
| 144 | 480903.40 | 1306713.24 | Картометрический метод | 5.0 | - |
| 145 | 480933.28 | 1306713.72 | Картометрический метод | 5.0 | - |
| 146 | 480958.47 | 1306714.13 | Картометрический метод | 5.0 | - |
| 147 | 481039.32 | 1306715.12 | Картометрический метод | 5.0 | - |
| 148 | 481027.18 | 1306756.46 | Картометрический метод | 5.0 | - |
| 149 | 481022.70 | 1306771.73 | Картометрический метод | 5.0 | - |
| 150 | 481020.95 | 1306784.84 | Картометрический метод | 5.0 | - |
| 151 | 480932.52 | 1306759.08 | Картометрический метод | 5.0 | - |
| 152 | 480908.95 | 1306769.41 | Картометрический метод | 5.0 | - |
| 141 | 480813.76 | 1306711.79 | Картометрический метод | 5.0 | - |
| 153 | 467234.61 | 1308705.07 | Картометрический метод | 5.0 | - |
| 154 | 467246.65 | 1308708.25 | Картометрический метод | 5.0 | - |
| 155 | 467273.12 | 1308717.14 | Картометрический метод | 5.0 | - |
| 156 | 467317.05 | 1308733.02 | Картометрический метод | 5.0 | - |
| 157 | 467311.35 | 1308760.34 | Картометрический метод | 5.0 | - |
| 158 | 467303.19 | 1308799.49 | Картометрический метод | 5.0 | - |

2. Сведения о характерных точках границ объекта

| Обозначение характерных точек границ | Координаты, м | | Метод определения координат характерной точки | Средняя квадратическая погрешность положения характерной точки (Mt), м | Описание обозначения точки на местности (при наличии) |
|---|---|---|---|---|---|
| | X | Y | | | |
| 1 | 2 | 3 | 4 | 5 | 6 |
| 159 | 467247.71 | 1308770.43 | Картометрический метод | 5.0 | - |
| 160 | 467223.21 | 1308749.88 | Картометрический метод | 5.0 | - |
| 153 | 467234.61 | 1308705.07 | Картометрический метод | 5.0 | - |

3. Сведения о характерных точках части (частей) границы объекта

| Обозначение характерных точек части границы | Координаты, м | | Метод определения координат характерной точки | Средняя квадратическая погрешность положения характерной точки (Mt), м | Описание обозначения точки на местности (при наличии) |
|---|---|---|---|---|---|
| | X | Y | | | |
| 1 | 2 | 3 | 4 | 5 | 6 |
| - | - | - | - | - | - |

## Раздел 3

## Сведения о местоположении измененных (уточненных) границ объекта

1. Система координат -

2. Сведения о характерных точках границ объекта

| Обозначение характерных точек границ | Существующие координаты, м | | Измененные (уточненные) координаты, м | | Метод определения координат характерной точки | Средняя квадратическая погрешность положения характерной точки (Mt), м | Описание обозначения точки на местности (при наличии) |
|---|---|---|---|---|---|---|---|
| | X | Y | X | Y | | | |
| 1 | 2 | 3 | 4 | 5 | 6 | 7 | 8 |
| - | - | - | - | - | - | - | |

3. Сведения о характерных точках части (частей) границы объекта

| Обозначение характерных точек части границы | Существующие координаты, м | | Измененные (уточненные) координаты, м | | Метод определения координат характерной точки | Средняя квадратическая погрешность положения характерной точки (Mt), м | Описание обозначения точки на местности (при наличии) |
|---|---|---|---|---|---|---|---|
| | X | Y | X | Y | | | |
| 1 | 2 | 3 | 4 | 5 | 6 | 7 | 8 |
| - | - | - | - | - | - | - | |

# ТЕКСТОВОЕ ОПИСАНИЕ
## местоположения границ населенных пунктов, территориальных зон

| Прохождение границы | | Описание прохождения границы |
|---|---|---|
| от точки | до точки | |
| **1** | **2** | **3** |
| 1 | 2 | - |
| 2 | 3 | - |
| 3 | 4 | - |
| 4 | 5 | - |
| 5 | 6 | - |
| 6 | 7 | - |
| 7 | 8 | - |
| 8 | 9 | - |
| 9 | 1 | - |
| 10 | 11 | - |
| 11 | 12 | - |
| 12 | 13 | - |
| 13 | 14 | - |
| 14 | 15 | - |
| 15 | 16 | - |
| 16 | 17 | - |
| 17 | 18 | - |
| 18 | 19 | - |
| 19 | 20 | - |
| 20 | 21 | - |
| 21 | 22 | - |
| 22 | 10 | - |
| 23 | 24 | - |
| 24 | 25 | - |
| 25 | 26 | - |
| 26 | 27 | - |
| 27 | 28 | - |
| 28 | 29 | - |
| 29 | 30 | - |
| 30 | 23 | - |
| 31 | 32 | - |
| 32 | 33 | - |
| 33 | 34 | - |
| 34 | 35 | - |
| 35 | 36 | - |
| 36 | 37 | - |
| 37 | 38 | - |

## ТЕКСТОВОЕ ОПИСАНИЕ
## местоположения границ населенных пунктов, территориальных зон

| Прохождение границы | | Описание прохождения границы |
|---|---|---|
| от точки | до точки | |
| 1 | 2 | 3 |
| 38 | 39 | - |
| 39 | 40 | - |
| 40 | 41 | - |
| 41 | 42 | - |
| 42 | 43 | - |
| 43 | 44 | - |
| 44 | 45 | - |
| 45 | 31 | - |
| 46 | 47 | - |
| 47 | 48 | - |
| 48 | 49 | - |
| 49 | 50 | - |
| 50 | 51 | - |
| 51 | 52 | - |
| 52 | 53 | - |
| 53 | 54 | - |
| 54 | 55 | - |
| 55 | 56 | - |
| 56 | 57 | - |
| 57 | 58 | - |
| 58 | 46 | - |
| 59 | 60 | - |
| 60 | 61 | - |
| 61 | 62 | - |
| 62 | 63 | - |
| 63 | 64 | - |
| 64 | 65 | - |
| 65 | 66 | - |
| 66 | 67 | - |
| 67 | 68 | - |
| 68 | 69 | - |
| 69 | 70 | - |
| 70 | 71 | - |
| 71 | 72 | - |
| 72 | 73 | - |
| 73 | 74 | - |
| 74 | 75 | - |

## ТЕКСТОВОЕ ОПИСАНИЕ
## местоположения границ населенных пунктов, территориальных зон

| Прохождение границы | | Описание прохождения границы |
|---|---|---|
| от точки | до точки | |
| 1 | 2 | 3 |
| 75 | 76 | - |
| 76 | 77 | - |
| 77 | 78 | - |
| 78 | 59 | - |
| 79 | 80 | - |
| 80 | 81 | - |
| 81 | 82 | - |
| 82 | 83 | - |
| 83 | 84 | - |
| 84 | 85 | - |
| 85 | 86 | - |
| 86 | 87 | - |
| 87 | 88 | - |
| 88 | 89 | - |
| 89 | 90 | - |
| 90 | 91 | - |
| 91 | 92 | - |
| 92 | 93 | - |
| 93 | 79 | - |
| 94 | 95 | - |
| 95 | 96 | - |
| 96 | 97 | - |
| 97 | 98 | - |
| 98 | 99 | - |
| 99 | 94 | - |
| 100 | 101 | - |
| 101 | 102 | - |
| 102 | 103 | - |
| 103 | 100 | - |
| 104 | 105 | - |
| 105 | 106 | - |
| 106 | 107 | - |
| 107 | 108 | - |
| 108 | 104 | - |
| 109 | 110 | - |
| 110 | 111 | - |
| 111 | 112 | - |

## ТЕКСТОВОЕ ОПИСАНИЕ
## местоположения границ населенных пунктов, территориальных зон

| Прохождение границы | | Описание прохождения границы |
|---|---|---|
| от точки | до точки | |
| 1 | 2 | 3 |
| 112 | 113 | - |
| 113 | 114 | - |
| 114 | 115 | - |
| 115 | 116 | - |
| 116 | 109 | - |
| 117 | 118 | - |
| 118 | 119 | - |
| 119 | 120 | - |
| 120 | 121 | - |
| 121 | 122 | - |
| 122 | 123 | - |
| 123 | 124 | - |
| 124 | 125 | - |
| 125 | 126 | - |
| 126 | 127 | - |
| 127 | 128 | - |
| 128 | 129 | - |
| 129 | 130 | - |
| 130 | 131 | - |
| 131 | 117 | - |
| 132 | 133 | - |
| 133 | 134 | - |
| 134 | 135 | - |
| 135 | 136 | - |
| 136 | 137 | - |
| 137 | 138 | - |
| 138 | 139 | - |
| 139 | 140 | - |
| 140 | 132 | - |
| 141 | 142 | - |
| 142 | 143 | - |
| 143 | 144 | - |
| 144 | 145 | - |
| 145 | 146 | - |
| 146 | 147 | - |
| 147 | 148 | - |
| 148 | 149 | - |

## ТЕКСТОВОЕ ОПИСАНИЕ
## местоположения границ населенных пунктов, территориальных зон

| Прохождение границы | | Описание прохождения границы |
|---|---|---|
| от точки | до точки | |
| 1 | 2 | 3 |
| 149 | 150 | - |
| 150 | 151 | - |
| 151 | 152 | - |
| 152 | 141 | - |
| 153 | 154 | - |
| 154 | 155 | - |
| 155 | 156 | - |
| 156 | 157 | - |
| 157 | 158 | - |
| 158 | 159 | - |
| 159 | 160 | - |
| 160 | 153 | - |

# ГРАФИЧЕСКОЕ ОПИСАНИЕ
## местоположения границ населенных пунктов, территориальных зон, особо охраняемых природных территорий, зон с особыми условиями использования территории

## Зона пляжей (ТР.5)

(наименование объекта, местоположение границ которого описано (далее - объект))

## Раздел 1

## Сведения об объекте

| № п/п | Характеристики объекта | Описание характеристик |
|---|---|---|
| 1 | 2 | 3 |
| 1 | Местоположение объекта | Ленинградская область, м.р-н Выборгский, г.п Приморское |
| 2 | Площадь объекта +/- величина погрешности определения площади (Р +/- Дельта Р) | 305235 +/- 9668 м² |
| 3 | Иные характеристики объекта | - |

## Раздел 2

## Сведения о местоположении границ объекта

1. Система координат МСК-47, зона 1

2. Сведения о характерных точках границ объекта

| Обозначение характерных точек границ | Координаты, м | | Метод определения координат характерной точки | Средняя квадратическая погрешность положения характерной точки (Mt), м | Описание обозначения точки на местности (при наличии) |
|---|---|---|---|---|---|
| | X | Y | | | |
| 1 | 2 | 3 | 4 | 5 | 6 |
| 1 | 486715.78 | 1285400.73 | Картометрический метод | 5.0 | - |
| 2 | 486681.95 | 1285409.75 | Картометрический метод | 5.0 | - |
| 3 | 486651.15 | 1285417.06 | Картометрический метод | 5.0 | - |
| 4 | 486634.70 | 1285420.19 | Картометрический метод | 5.0 | - |
| 5 | 486618.04 | 1285422.43 | Картометрический метод | 5.0 | - |
| 6 | 486599.75 | 1285423.86 | Картометрический метод | 5.0 | - |
| 7 | 486584.38 | 1285423.94 | Картометрический метод | 5.0 | - |
| 8 | 486571.11 | 1285422.45 | Картометрический метод | 5.0 | - |
| 9 | 486562.03 | 1285420.69 | Картометрический метод | 5.0 | - |
| 10 | 486526.70 | 1285406.86 | Картометрический метод | 5.0 | - |
| 11 | 486544.76 | 1285393.20 | Картометрический метод | 5.0 | - |
| 12 | 486533.64 | 1285384.84 | Картометрический метод | 5.0 | - |
| 13 | 486555.19 | 1285356.18 | Картометрический метод | 5.0 | - |
| 14 | 486484.89 | 1285303.28 | Картометрический метод | 5.0 | - |
| 15 | 486483.89 | 1285278.17 | Картометрический метод | 5.0 | - |
| 16 | 486483.67 | 1285265.39 | Картометрический метод | 5.0 | - |
| 17 | 486468.49 | 1285259.29 | Картометрический метод | 5.0 | - |
| 18 | 486430.89 | 1285235.39 | Картометрический метод | 5.0 | - |
| 19 | 486424.72 | 1285239.86 | Картометрический метод | 5.0 | - |
| 20 | 486388.66 | 1285265.93 | Картометрический метод | 5.0 | - |
| 21 | 486376.47 | 1285269.93 | Картометрический метод | 5.0 | - |
| 22 | 486364.03 | 1285272.84 | Картометрический метод | 5.0 | - |

2. Сведения о характерных точках границ объекта

| Обозначение характерных точек границ | Координаты, м | | Метод определения координат характерной точки | Средняя квадратическая погрешность положения характерной точки (Mt), м | Описание обозначения точки на местности (при наличии) |
|---|---|---|---|---|---|
| | X | Y | | | |
| 1 | 2 | 3 | 4 | 5 | 6 |
| 23 | 486354.19 | 1285277.89 | Картометрический метод | 5.0 | - |
| 24 | 486351.90 | 1285278.89 | Картометрический метод | 5.0 | - |
| 25 | 486350.29 | 1285279.40 | Картометрический метод | 5.0 | - |
| 26 | 486304.59 | 1285291.83 | Картометрический метод | 5.0 | - |
| 27 | 486302.41 | 1285292.09 | Картометрический метод | 5.0 | - |
| 28 | 486297.51 | 1285292.41 | Картометрический метод | 5.0 | - |
| 29 | 486297.84 | 1285288.32 | Картометрический метод | 5.0 | - |
| 30 | 486280.66 | 1285291.24 | Картометрический метод | 5.0 | - |
| 31 | 486253.93 | 1285295.78 | Картометрический метод | 5.0 | - |
| 32 | 486199.59 | 1285303.36 | Картометрический метод | 5.0 | - |
| 33 | 486168.00 | 1285303.99 | Картометрический метод | 5.0 | - |
| 34 | 486155.99 | 1285300.28 | Картометрический метод | 5.0 | - |
| 35 | 486149.63 | 1285298.37 | Картометрический метод | 5.0 | - |
| 36 | 486144.07 | 1285300.46 | Картометрический метод | 5.0 | - |
| 37 | 486116.12 | 1285305.07 | Картометрический метод | 5.0 | - |
| 38 | 486108.06 | 1285306.39 | Картометрический метод | 5.0 | - |
| 39 | 486103.75 | 1285305.36 | Картометрический метод | 5.0 | - |
| 40 | 486094.40 | 1285303.13 | Картометрический метод | 5.0 | - |
| 41 | 486064.11 | 1285305.10 | Картометрический метод | 5.0 | - |
| 42 | 486029.51 | 1285307.53 | Картометрический метод | 5.0 | - |
| 43 | 486024.01 | 1285306.25 | Картометрический метод | 5.0 | - |
| 44 | 486023.63 | 1285298.49 | Картометрический метод | 5.0 | - |
| 45 | 485985.63 | 1285289.70 | Картометрический метод | 5.0 | - |
| 46 | 485938.53 | 1285290.11 | Картометрический метод | 5.0 | - |
| 47 | 485899.64 | 1285283.83 | Картометрический метод | 5.0 | - |

2. Сведения о характерных точках границ объекта

| Обозначение характерных точек границ | Координаты, м | | Метод определения координат характерной точки | Средняя квадратическая погрешность положения характерной точки (Mt), м | Описание обозначения точки на местности (при наличии) |
|---|---|---|---|---|---|
| | X | Y | | | |
| 1 | 2 | 3 | 4 | 5 | 6 |
| 48 | 485890.20 | 1285285.84 | Картометрический метод | 5.0 | - |
| 49 | 485884.33 | 1285287.77 | Картометрический метод | 5.0 | - |
| 50 | 485880.33 | 1285289.08 | Картометрический метод | 5.0 | - |
| 51 | 485849.70 | 1285280.63 | Картометрический метод | 5.0 | - |
| 52 | 485783.92 | 1285273.78 | Картометрический метод | 5.0 | - |
| 53 | 485746.85 | 1285274.69 | Картометрический метод | 5.0 | - |
| 54 | 485734.89 | 1285274.75 | Картометрический метод | 5.0 | - |
| 55 | 485734.76 | 1285260.35 | Картометрический метод | 5.0 | - |
| 56 | 485734.75 | 1285255.97 | Картометрический метод | 5.0 | - |
| 57 | 485769.89 | 1285253.30 | Картометрический метод | 5.0 | - |
| 58 | 485818.27 | 1285256.67 | Картометрический метод | 5.0 | - |
| 59 | 485842.61 | 1285259.69 | Картометрический метод | 5.0 | - |
| 60 | 485889.03 | 1285274.93 | Картометрический метод | 5.0 | - |
| 61 | 485941.47 | 1285283.83 | Картометрический метод | 5.0 | - |
| 62 | 485977.54 | 1285284.02 | Картометрический метод | 5.0 | - |
| 63 | 486015.91 | 1285286.57 | Картометрический метод | 5.0 | - |
| 64 | 486036.92 | 1285288.88 | Картометрический метод | 5.0 | - |
| 65 | 486082.70 | 1285287.20 | Картометрический метод | 5.0 | - |
| 66 | 486100.40 | 1285287.46 | Картометрический метод | 5.0 | - |
| 67 | 486120.82 | 1285288.96 | Картометрический метод | 5.0 | - |
| 68 | 486131.13 | 1285287.57 | Картометрический метод | 5.0 | - |
| 69 | 486143.18 | 1285285.40 | Картометрический метод | 5.0 | - |
| 70 | 486161.57 | 1285284.33 | Картометрический метод | 5.0 | - |
| 71 | 486182.25 | 1285286.63 | Картометрический метод | 5.0 | - |
| 72 | 486200.69 | 1285289.37 | Картометрический метод | 5.0 | - |

2. Сведения о характерных точках границ объекта

| Обозначение характерных точек границ | Координаты, м | | Метод определения координат характерной точки | Средняя квадратическая погрешность положения характерной точки (Mt), м | Описание обозначения точки на местности (при наличии) |
|---|---|---|---|---|---|
| | X | Y | | | |
| 1 | 2 | 3 | 4 | 5 | 6 |
| 73 | 486234.38 | 1285285.20 | Картометрический метод | 5.0 | - |
| 74 | 486252.26 | 1285282.52 | Картометрический метод | 5.0 | - |
| 75 | 486301.12 | 1285272.13 | Картометрический метод | 5.0 | - |
| 76 | 486360.70 | 1285256.82 | Картометрический метод | 5.0 | - |
| 77 | 486396.30 | 1285233.82 | Картометрический метод | 5.0 | - |
| 78 | 486426.52 | 1285210.17 | Картометрический метод | 5.0 | - |
| 79 | 486451.48 | 1285214.11 | Картометрический метод | 5.0 | - |
| 80 | 486481.71 | 1285250.89 | Картометрический метод | 5.0 | - |
| 81 | 486567.08 | 1285317.91 | Картометрический метод | 5.0 | - |
| 82 | 486618.32 | 1285350.74 | Картометрический метод | 5.0 | - |
| 83 | 486699.78 | 1285396.73 | Картометрический метод | 5.0 | - |
| 1 | 486715.78 | 1285400.73 | Картометрический метод | 5.0 | - |
| 84 | 482038.41 | 1289897.23 | Картометрический метод | 5.0 | - |
| 85 | 482049.59 | 1289903.91 | Картометрический метод | 5.0 | - |
| 86 | 482065.21 | 1289913.26 | Картометрический метод | 5.0 | - |
| 87 | 482020.80 | 1289975.07 | Картометрический метод | 5.0 | - |
| 88 | 482006.69 | 1289965.36 | Картометрический метод | 5.0 | - |
| 89 | 482000.54 | 1289972.84 | Картометрический метод | 5.0 | - |
| 90 | 481992.64 | 1289982.45 | Картометрический метод | 5.0 | - |
| 91 | 481898.11 | 1290097.46 | Картометрический метод | 5.0 | - |
| 92 | 481901.20 | 1290100.00 | Картометрический метод | 5.0 | - |
| 93 | 481904.29 | 1290102.54 | Картометрический метод | 5.0 | - |
| 94 | 481912.99 | 1290102.89 | Картометрический метод | 5.0 | - |
| 95 | 481900.08 | 1290126.33 | Картометрический метод | 5.0 | - |
| 96 | 481881.24 | 1290148.81 | Картометрический метод | 5.0 | - |

2. Сведения о характерных точках границ объекта

| Обозначение характерных точек границ | Координаты, м | | Метод определения координат характерной точки | Средняя квадратическая погрешность положения характерной точки (Mt), м | Описание обозначения точки на местности (при наличии) |
|---|---|---|---|---|---|
| | X | Y | | | |
| 1 | 2 | 3 | 4 | 5 | 6 |
| 97 | 481896.45 | 1290161.85 | Картометрический метод | 5.0 | - |
| 98 | 481889.68 | 1290170.05 | Картометрический метод | 5.0 | - |
| 99 | 481883.87 | 1290166.98 | Картометрический метод | 5.0 | - |
| 100 | 481878.27 | 1290207.59 | Картометрический метод | 5.0 | - |
| 101 | 481882.84 | 1290258.38 | Картометрический метод | 5.0 | - |
| 102 | 481888.71 | 1290257.01 | Картометрический метод | 5.0 | - |
| 103 | 481888.73 | 1290259.54 | Картометрический метод | 5.0 | - |
| 104 | 481877.20 | 1290264.56 | Картометрический метод | 5.0 | - |
| 105 | 481882.93 | 1290294.55 | Картометрический метод | 5.0 | - |
| 106 | 481886.79 | 1290302.39 | Картометрический метод | 5.0 | - |
| 107 | 481891.78 | 1290299.80 | Картометрический метод | 5.0 | - |
| 108 | 481892.84 | 1290309.86 | Картометрический метод | 5.0 | - |
| 109 | 481903.11 | 1290322.53 | Картометрический метод | 5.0 | - |
| 110 | 481905.38 | 1290325.35 | Картометрический метод | 5.0 | - |
| 111 | 481893.23 | 1290342.91 | Картометрический метод | 5.0 | - |
| 112 | 481899.81 | 1290347.46 | Картометрический метод | 5.0 | - |
| 113 | 481899.31 | 1290351.34 | Картометрический метод | 5.0 | - |
| 114 | 481893.60 | 1290382.31 | Картометрический метод | 5.0 | - |
| 115 | 481895.14 | 1290383.70 | Картометрический метод | 5.0 | - |
| 116 | 481894.08 | 1290391.97 | Картометрический метод | 5.0 | - |
| 117 | 481890.48 | 1290388.68 | Картометрический метод | 5.0 | - |
| 118 | 481883.45 | 1290402.97 | Картометрический метод | 5.0 | - |
| 119 | 481883.97 | 1290403.39 | Картометрический метод | 5.0 | - |
| 120 | 481861.84 | 1290456.73 | Картометрический метод | 5.0 | - |
| 121 | 481843.09 | 1290468.73 | Картометрический метод | 5.0 | - |

2. Сведения о характерных точках границ объекта

| Обозначение характерных точек границ | Координаты, м | | Метод определения координат характерной точки | Средняя квадратическая погрешность положения характерной точки (Mt), м | Описание обозначения точки на местности (при наличии) |
|---|---|---|---|---|---|
| | X | Y | | | |
| 1 | 2 | 3 | 4 | 5 | 6 |
| 122 | 481831.72 | 1290449.36 | Картометрический метод | 5.0 | - |
| 123 | 481822.70 | 1290431.65 | Картометрический метод | 5.0 | - |
| 124 | 481851.44 | 1290417.09 | Картометрический метод | 5.0 | - |
| 125 | 481876.41 | 1290349.74 | Картометрический метод | 5.0 | - |
| 126 | 481872.79 | 1290310.00 | Картометрический метод | 5.0 | - |
| 127 | 481868.81 | 1290272.49 | Картометрический метод | 5.0 | - |
| 128 | 481868.60 | 1290240.23 | Картометрический метод | 5.0 | - |
| 129 | 481864.05 | 1290208.46 | Картометрический метод | 5.0 | - |
| 130 | 481859.67 | 1290164.64 | Картометрический метод | 5.0 | - |
| 131 | 481861.17 | 1290153.64 | Картометрический метод | 5.0 | - |
| 132 | 481869.13 | 1290134.38 | Картометрический метод | 5.0 | - |
| 133 | 481965.26 | 1289976.11 | Картометрический метод | 5.0 | - |
| 134 | 481968.70 | 1289969.48 | Картометрический метод | 5.0 | - |
| 135 | 481972.79 | 1289963.86 | Картометрический метод | 5.0 | - |
| 136 | 481983.53 | 1289960.34 | Картометрический метод | 5.0 | - |
| 137 | 481989.67 | 1289951.41 | Картометрический метод | 5.0 | - |
| 138 | 481994.84 | 1289940.13 | Картометрический метод | 5.0 | - |
| 139 | 481999.60 | 1289934.52 | Картометрический метод | 5.0 | - |
| 140 | 482007.99 | 1289931.64 | Картометрический метод | 5.0 | - |
| 141 | 482017.71 | 1289929.11 | Картометрический метод | 5.0 | - |
| 142 | 482026.44 | 1289926.23 | Картометрический метод | 5.0 | - |
| 143 | 482033.90 | 1289919.43 | Картометрический метод | 5.0 | - |
| 144 | 482037.92 | 1289907.84 | Картометрический метод | 5.0 | - |
| 84 | 482038.41 | 1289897.23 | Картометрический метод | 5.0 | - |
| 145 | 493885.95 | 1291924.29 | Картометрический метод | 5.0 | - |

2. Сведения о характерных точках границ объекта

| Обозначение характерных точек границ | Координаты, м | | Метод определения координат характерной точки | Средняя квадратическая погрешность положения характерной точки (Mt), м | Описание обозначения точки на местности (при наличии) |
|---|---|---|---|---|---|
| | X | Y | | | |
| 1 | 2 | 3 | 4 | 5 | 6 |
| 146 | 493745.16 | 1292065.08 | Картометрический метод | 5.0 | - |
| 147 | 493734.86 | 1292031.27 | Картометрический метод | 5.0 | - |
| 148 | 493732.67 | 1292026.11 | Картометрический метод | 5.0 | - |
| 149 | 493729.91 | 1292021.23 | Картометрический метод | 5.0 | - |
| 150 | 493727.01 | 1292017.18 | Картометрический метод | 5.0 | - |
| 151 | 493724.58 | 1292014.34 | Картометрический метод | 5.0 | - |
| 152 | 493724.58 | 1292014.33 | Картометрический метод | 5.0 | - |
| 153 | 493742.36 | 1291997.93 | Картометрический метод | 5.0 | - |
| 154 | 493782.49 | 1291957.76 | Картометрический метод | 5.0 | - |
| 155 | 493846.42 | 1291886.14 | Картометрический метод | 5.0 | - |
| 145 | 493885.95 | 1291924.29 | Картометрический метод | 5.0 | - |
| 156 | 488178.70 | 1301715.57 | Картометрический метод | 5.0 | - |
| 157 | 488187.72 | 1301740.72 | Картометрический метод | 5.0 | - |
| 158 | 488182.91 | 1301750.86 | Картометрический метод | 5.0 | - |
| 159 | 488176.10 | 1301765.22 | Картометрический метод | 5.0 | - |
| 160 | 488149.93 | 1301793.88 | Картометрический метод | 5.0 | - |
| 161 | 488147.90 | 1301795.85 | Картометрический метод | 5.0 | - |
| 162 | 488146.37 | 1301796.83 | Картометрический метод | 5.0 | - |
| 163 | 488143.70 | 1301797.85 | Картометрический метод | 5.0 | - |
| 164 | 488139.73 | 1301794.24 | Картометрический метод | 5.0 | - |
| 165 | 488122.92 | 1301772.21 | Картометрический метод | 5.0 | - |
| 156 | 488178.70 | 1301715.57 | Картометрический метод | 5.0 | - |
| 166 | 481938.79 | 1314196.91 | Картометрический метод | 5.0 | - |
| 167 | 481938.85 | 1314197.05 | Картометрический метод | 5.0 | - |
| 168 | 481928.90 | 1314192.24 | Картометрический метод | 5.0 | - |

2. Сведения о характерных точках границ объекта

| Обозначение характерных точек границ | Координаты, м | | Метод определения координат характерной точки | Средняя квадратическая погрешность положения характерной точки (Mt), м | Описание обозначения точки на местности (при наличии) |
|---|---|---|---|---|---|
| | X | Y | | | |
| 1 | 2 | 3 | 4 | 5 | 6 |
| 169 | 481917.34 | 1314185.67 | Картометрический метод | 5.0 | - |
| 170 | 481910.78 | 1314180.75 | Картометрический метод | 5.0 | - |
| 171 | 481904.51 | 1314175.51 | Картометрический метод | 5.0 | - |
| 172 | 481902.34 | 1314173.36 | Картометрический метод | 5.0 | - |
| 173 | 481896.85 | 1314134.91 | Картометрический метод | 5.0 | - |
| 174 | 481899.44 | 1314097.51 | Картометрический метод | 5.0 | - |
| 175 | 481915.66 | 1314096.92 | Картометрический метод | 5.0 | - |
| 176 | 481915.14 | 1314130.57 | Картометрический метод | 5.0 | - |
| 177 | 481931.06 | 1314179.58 | Картометрический метод | 5.0 | - |
| 178 | 481931.07 | 1314179.59 | Картометрический метод | 5.0 | - |
| 179 | 481931.03 | 1314179.82 | Картометрический метод | 5.0 | - |
| 166 | 481938.79 | 1314196.91 | Картометрический метод | 5.0 | - |
| 180 | 492339.44 | 1283062.62 | Картометрический метод | 5.0 | - |
| 181 | 492365.03 | 1283054.70 | Картометрический метод | 5.0 | - |
| 182 | 492315.11 | 1283094.09 | Картометрический метод | 5.0 | - |
| 183 | 492295.40 | 1283094.92 | Картометрический метод | 5.0 | - |
| 184 | 492249.18 | 1283112.72 | Картометрический метод | 5.0 | - |
| 185 | 492237.99 | 1283118.21 | Картометрический метод | 5.0 | - |
| 186 | 492219.38 | 1283126.19 | Картометрический метод | 5.0 | - |
| 187 | 492192.83 | 1283125.06 | Картометрический метод | 5.0 | - |
| 188 | 492189.41 | 1283124.91 | Картометрический метод | 5.0 | - |
| 189 | 492183.50 | 1283104.01 | Картометрический метод | 5.0 | - |
| 190 | 492181.95 | 1283103.06 | Картометрический метод | 5.0 | - |
| 191 | 492179.95 | 1283102.20 | Картометрический метод | 5.0 | - |
| 192 | 492177.64 | 1283101.65 | Картометрический метод | 5.0 | - |

2. Сведения о характерных точках границ объекта

| Обозначение характерных точек границ | Координаты, м | | Метод определения координат характерной точки | Средняя квадратическая погрешность положения характерной точки (Mt), м | Описание обозначения точки на местности (при наличии) |
|---|---|---|---|---|---|
| | X | Y | | | |
| 1 | 2 | 3 | 4 | 5 | 6 |
| 193 | 492175.03 | 1283101.50 | Картометрический метод | 5.0 | - |
| 194 | 492171.46 | 1283102.18 | Картометрический метод | 5.0 | - |
| 195 | 492164.59 | 1283104.91 | Картометрический метод | 5.0 | - |
| 196 | 492141.45 | 1283114.20 | Картометрический метод | 5.0 | - |
| 197 | 492132.42 | 1283093.01 | Картометрический метод | 5.0 | - |
| 198 | 492085.51 | 1283099.74 | Картометрический метод | 5.0 | - |
| 199 | 492063.99 | 1283084.20 | Картометрический метод | 5.0 | - |
| 200 | 492028.33 | 1283058.47 | Картометрический метод | 5.0 | - |
| 201 | 492019.58 | 1283052.15 | Картометрический метод | 5.0 | - |
| 202 | 492023.06 | 1283051.12 | Картометрический метод | 5.0 | - |
| 203 | 492095.11 | 1283061.01 | Картометрический метод | 5.0 | - |
| 204 | 492165.61 | 1283078.88 | Картометрический метод | 5.0 | - |
| 205 | 492228.80 | 1283086.01 | Картометрический метод | 5.0 | - |
| 206 | 492316.14 | 1283080.79 | Картометрический метод | 5.0 | - |
| 180 | 492339.44 | 1283062.62 | Картометрический метод | 5.0 | - |
| 207 | 491080.28 | 1284042.00 | Картометрический метод | 5.0 | - |
| 208 | 491176.42 | 1283952.36 | Картометрический метод | 5.0 | - |
| 209 | 491215.46 | 1283903.24 | Картометрический метод | 5.0 | - |
| 210 | 491240.18 | 1283860.96 | Картометрический метод | 5.0 | - |
| 211 | 491268.24 | 1283801.80 | Картометрический метод | 5.0 | - |
| 212 | 491286.38 | 1283773.27 | Картометрический метод | 5.0 | - |
| 213 | 491292.01 | 1283765.95 | Картометрический метод | 5.0 | - |
| 214 | 491381.04 | 1283635.95 | Картометрический метод | 5.0 | - |
| 215 | 491419.44 | 1283596.84 | Картометрический метод | 5.0 | - |
| 216 | 491430.98 | 1283571.62 | Картометрический метод | 5.0 | - |

2. Сведения о характерных точках границ объекта

| Обозначение характерных точек границ | Координаты, м | | Метод определения координат характерной точки | Средняя квадратическая погрешность положения характерной точки (Mt), м | Описание обозначения точки на местности (при наличии) |
|---|---|---|---|---|---|
| | X | Y | | | |
| 1 | 2 | 3 | 4 | 5 | 6 |
| 217 | 491434.45 | 1283555.93 | Картометрический метод | 5.0 | - |
| 218 | 491476.12 | 1283461.28 | Картометрический метод | 5.0 | - |
| 219 | 491476.28 | 1283453.98 | Картометрический метод | 5.0 | - |
| 220 | 491478.60 | 1283450.08 | Картометрический метод | 5.0 | - |
| 221 | 491491.68 | 1283421.54 | Картометрический метод | 5.0 | - |
| 222 | 491479.10 | 1283383.98 | Картометрический метод | 5.0 | - |
| 223 | 491445.66 | 1283380.00 | Картометрический метод | 5.0 | - |
| 224 | 491458.20 | 1283354.86 | Картометрический метод | 5.0 | - |
| 225 | 491468.95 | 1283326.19 | Картометрический метод | 5.0 | - |
| 226 | 491469.17 | 1283326.08 | Картометрический метод | 5.0 | - |
| 227 | 491480.30 | 1283318.22 | Картометрический метод | 5.0 | - |
| 228 | 491511.52 | 1283284.61 | Картометрический метод | 5.0 | - |
| 229 | 491516.83 | 1283280.82 | Картометрический метод | 5.0 | - |
| 230 | 491526.03 | 1283269.51 | Картометрический метод | 5.0 | - |
| 231 | 491548.91 | 1283251.43 | Картометрический метод | 5.0 | - |
| 232 | 491549.30 | 1283246.11 | Картометрический метод | 5.0 | - |
| 233 | 491551.62 | 1283241.80 | Картометрический метод | 5.0 | - |
| 234 | 491561.00 | 1283232.86 | Картометрический метод | 5.0 | - |
| 235 | 491570.24 | 1283219.65 | Картометрический метод | 5.0 | - |
| 236 | 491592.17 | 1283204.27 | Картометрический метод | 5.0 | - |
| 237 | 491613.38 | 1283192.89 | Картометрический метод | 5.0 | - |
| 238 | 491636.89 | 1283183.87 | Картометрический метод | 5.0 | - |
| 239 | 491656.66 | 1283179.48 | Картометрический метод | 5.0 | - |
| 240 | 491662.69 | 1283178.23 | Картометрический метод | 5.0 | - |
| 241 | 491677.44 | 1283174.44 | Картометрический метод | 5.0 | - |

2. Сведения о характерных точках границ объекта

| Обозначение характерных точек границ | Координаты, м | | Метод определения координат характерной точки | Средняя квадратическая погрешность положения характерной точки (Mt), м | Описание обозначения точки на местности (при наличии) |
|---|---|---|---|---|---|
| | X | Y | | | |
| 1 | 2 | 3 | 4 | 5 | 6 |
| 242 | 491693.21 | 1283169.66 | Картометрический метод | 5.0 | - |
| 243 | 491709.45 | 1283165.54 | Картометрический метод | 5.0 | - |
| 244 | 491734.18 | 1283138.70 | Картометрический метод | 5.0 | - |
| 245 | 491742.84 | 1283127.63 | Картометрический метод | 5.0 | - |
| 246 | 491764.55 | 1283099.86 | Картометрический метод | 5.0 | - |
| 247 | 491850.78 | 1283080.44 | Картометрический метод | 5.0 | - |
| 248 | 491853.44 | 1283095.95 | Картометрический метод | 5.0 | - |
| 249 | 491860.51 | 1283154.16 | Картометрический метод | 5.0 | - |
| 250 | 491844.46 | 1283156.78 | Картометрический метод | 5.0 | - |
| 251 | 491795.12 | 1283164.85 | Картометрический метод | 5.0 | - |
| 252 | 491749.73 | 1283174.86 | Картометрический метод | 5.0 | - |
| 253 | 491752.07 | 1283189.27 | Картометрический метод | 5.0 | - |
| 254 | 491759.74 | 1283239.48 | Картометрический метод | 5.0 | - |
| 255 | 491758.63 | 1283243.00 | Картометрический метод | 5.0 | - |
| 256 | 491758.10 | 1283245.72 | Картометрический метод | 5.0 | - |
| 257 | 491757.90 | 1283247.55 | Картометрический метод | 5.0 | - |
| 258 | 491683.38 | 1283259.86 | Картометрический метод | 5.0 | - |
| 259 | 491682.28 | 1283260.03 | Картометрический метод | 5.0 | - |
| 260 | 491671.91 | 1283245.08 | Картометрический метод | 5.0 | - |
| 261 | 491659.93 | 1283199.24 | Картометрический метод | 5.0 | - |
| 262 | 491648.57 | 1283201.76 | Картометрический метод | 5.0 | - |
| 263 | 491650.81 | 1283209.92 | Картометрический метод | 5.0 | - |
| 264 | 491626.56 | 1283217.83 | Картометрический метод | 5.0 | - |
| 265 | 491625.51 | 1283218.30 | Картометрический метод | 5.0 | - |
| 266 | 491569.12 | 1283262.71 | Картометрический метод | 5.0 | - |

2. Сведения о характерных точках границ объекта

| Обозначение характерных точек границ | Координаты, м | | Метод определения координат характерной точки | Средняя квадратическая погрешность положения характерной точки (Mt), м | Описание обозначения точки на местности (при наличии) |
|---|---|---|---|---|---|
| | X | Y | | | |
| 1 | 2 | 3 | 4 | 5 | 6 |
| 267 | 491568.58 | 1283263.22 | Картометрический метод | 5.0 | - |
| 268 | 491526.47 | 1283309.42 | Картометрический метод | 5.0 | - |
| 269 | 491525.54 | 1283310.78 | Картометрический метод | 5.0 | - |
| 270 | 491515.41 | 1283340.92 | Картометрический метод | 5.0 | - |
| 271 | 491513.25 | 1283346.26 | Картометрический метод | 5.0 | - |
| 272 | 491510.77 | 1283353.78 | Картометрический метод | 5.0 | - |
| 273 | 491508.77 | 1283361.93 | Картометрический метод | 5.0 | - |
| 274 | 491507.55 | 1283369.28 | Картометрический метод | 5.0 | - |
| 275 | 491506.81 | 1283377.64 | Картометрический метод | 5.0 | - |
| 276 | 491506.68 | 1283383.22 | Картометрический метод | 5.0 | - |
| 277 | 491507.43 | 1283475.27 | Картометрический метод | 5.0 | - |
| 278 | 491507.63 | 1283478.70 | Картометрический метод | 5.0 | - |
| 279 | 491508.29 | 1283482.69 | Картометрический метод | 5.0 | - |
| 280 | 491509.41 | 1283486.58 | Картометрический метод | 5.0 | - |
| 281 | 491511.23 | 1283490.82 | Картометрический метод | 5.0 | - |
| 282 | 491513.59 | 1283494.78 | Картометрический метод | 5.0 | - |
| 283 | 491515.76 | 1283497.62 | Картометрический метод | 5.0 | - |
| 284 | 491520.21 | 1283502.71 | Картометрический метод | 5.0 | - |
| 285 | 491473.47 | 1283564.23 | Картометрический метод | 5.0 | - |
| 286 | 491450.95 | 1283623.12 | Картометрический метод | 5.0 | - |
| 287 | 491344.76 | 1283719.28 | Картометрический метод | 5.0 | - |
| 288 | 491343.67 | 1283720.60 | Картометрический метод | 5.0 | - |
| 289 | 491315.58 | 1283792.69 | Картометрический метод | 5.0 | - |
| 290 | 491235.87 | 1283890.18 | Картометрический метод | 5.0 | - |
| 291 | 491132.21 | 1284040.09 | Картометрический метод | 5.0 | - |

2. Сведения о характерных точках границ объекта

| Обозначение характерных точек границ | Координаты, м | | Метод определения координат характерной точки | Средняя квадратическая погрешность положения характерной точки (Mt), м | Описание обозначения точки на местности (при наличии) |
|---|---|---|---|---|---|
| | X | Y | | | |
| 1 | 2 | 3 | 4 | 5 | 6 |
| 292 | 491110.34 | 1284068.55 | Картометрический метод | 5.0 | - |
| 207 | 491080.28 | 1284042.00 | Картометрический метод | 5.0 | - |
| 293 | 491773.51 | 1283116.56 | Картометрический метод | 5.0 | - |
| 294 | 491803.51 | 1283116.56 | Картометрический метод | 5.0 | - |
| 295 | 491803.51 | 1283146.56 | Картометрический метод | 5.0 | - |
| 296 | 491773.51 | 1283146.56 | Картометрический метод | 5.0 | - |
| 293 | 491773.51 | 1283116.56 | Картометрический метод | 5.0 | - |
| 297 | 490830.22 | 1284292.12 | Картометрический метод | 5.0 | - |
| 298 | 490830.50 | 1284291.94 | Картометрический метод | 5.0 | - |
| 299 | 490907.18 | 1284218.96 | Картометрический метод | 5.0 | - |
| 300 | 491001.97 | 1284122.68 | Картометрический метод | 5.0 | - |
| 301 | 491032.75 | 1284145.89 | Картометрический метод | 5.0 | - |
| 302 | 490837.52 | 1284297.12 | Картометрический метод | 5.0 | - |
| 297 | 490830.22 | 1284292.12 | Картометрический метод | 5.0 | - |
| 303 | 491035.16 | 1284086.14 | Картометрический метод | 5.0 | - |
| 304 | 491046.06 | 1284076.85 | Картометрический метод | 5.0 | - |
| 305 | 491077.68 | 1284104.59 | Картометрический метод | 5.0 | - |
| 306 | 491078.97 | 1284105.72 | Картометрический метод | 5.0 | - |
| 307 | 491069.14 | 1284117.36 | Картометрический метод | 5.0 | - |
| 303 | 491035.16 | 1284086.14 | Картометрический метод | 5.0 | - |
| 308 | 487777.42 | 1285192.80 | Картометрический метод | 5.0 | - |
| 309 | 487921.30 | 1285081.00 | Картометрический метод | 5.0 | - |
| 310 | 487970.61 | 1285035.73 | Картометрический метод | 5.0 | - |
| 311 | 487997.35 | 1285033.05 | Картометрический метод | 5.0 | - |
| 312 | 487920.79 | 1285087.55 | Картометрический метод | 5.0 | - |

2. Сведения о характерных точках границ объекта

| Обозначение характерных точек границ | Координаты, м | | Метод определения координат характерной точки | Средняя квадратическая погрешность положения характерной точки (Mt), м | Описание обозначения точки на местности (при наличии) |
|---|---|---|---|---|---|
| | X | Y | | | |
| 1 | 2 | 3 | 4 | 5 | 6 |
| 313 | 487849.77 | 1285139.10 | Картометрический метод | 5.0 | - |
| 314 | 487778.63 | 1285194.37 | Картометрический метод | 5.0 | - |
| 308 | 487777.42 | 1285192.80 | Картометрический метод | 5.0 | - |
| 315 | 482719.70 | 1288758.90 | Картометрический метод | 5.0 | - |
| 316 | 482723.08 | 1288739.12 | Картометрический метод | 5.0 | - |
| 317 | 482726.12 | 1288717.00 | Картометрический метод | 5.0 | - |
| 318 | 482727.50 | 1288706.70 | Картометрический метод | 5.0 | - |
| 319 | 482739.32 | 1288689.00 | Картометрический метод | 5.0 | - |
| 320 | 482754.56 | 1288665.64 | Картометрический метод | 5.0 | - |
| 321 | 482804.38 | 1288625.26 | Картометрический метод | 5.0 | - |
| 322 | 482832.80 | 1288609.86 | Картометрический метод | 5.0 | - |
| 323 | 482842.11 | 1288603.83 | Картометрический метод | 5.0 | - |
| 324 | 482852.19 | 1288598.59 | Картометрический метод | 5.0 | - |
| 325 | 482891.60 | 1288572.32 | Картометрический метод | 5.0 | - |
| 326 | 482896.45 | 1288565.18 | Картометрический метод | 5.0 | - |
| 327 | 482899.56 | 1288562.70 | Картометрический метод | 5.0 | - |
| 328 | 482907.34 | 1288552.32 | Картометрический метод | 5.0 | - |
| 329 | 482913.50 | 1288540.11 | Картометрический метод | 5.0 | - |
| 330 | 482913.94 | 1288539.47 | Картометрический метод | 5.0 | - |
| 331 | 482914.04 | 1288539.04 | Картометрический метод | 5.0 | - |
| 332 | 482916.62 | 1288533.94 | Картометрический метод | 5.0 | - |
| 333 | 482921.66 | 1288516.62 | Картометрический метод | 5.0 | - |
| 334 | 482925.88 | 1288502.18 | Картометрический метод | 5.0 | - |
| 335 | 482933.28 | 1288464.62 | Картометрический метод | 5.0 | - |
| 336 | 482934.21 | 1288456.25 | Картометрический метод | 5.0 | - |

2. Сведения о характерных точках границ объекта

| Обозначение характерных точек границ | Координаты, м | | Метод определения координат характерной точки | Средняя квадратическая погрешность положения характерной точки (Mt), м | Описание обозначения точки на местности (при наличии) |
|---|---|---|---|---|---|
| | X | Y | | | |
| 1 | 2 | 3 | 4 | 5 | 6 |
| 337 | 482938.90 | 1288437.00 | Картометрический метод | 5.0 | - |
| 338 | 482944.16 | 1288371.31 | Картометрический метод | 5.0 | - |
| 339 | 482944.03 | 1288369.18 | Картометрический метод | 5.0 | - |
| 340 | 482944.70 | 1288363.30 | Картометрический метод | 5.0 | - |
| 341 | 482943.06 | 1288341.14 | Картометрический метод | 5.0 | - |
| 342 | 482941.10 | 1288285.60 | Картометрический метод | 5.0 | - |
| 343 | 482932.02 | 1288238.12 | Картометрический метод | 5.0 | - |
| 344 | 482930.48 | 1288230.12 | Картометрический метод | 5.0 | - |
| 345 | 482943.64 | 1288229.59 | Картометрический метод | 5.0 | - |
| 346 | 482949.90 | 1288229.34 | Картометрический метод | 5.0 | - |
| 347 | 482952.64 | 1288243.61 | Картометрический метод | 5.0 | - |
| 348 | 482954.95 | 1288279.56 | Картометрический метод | 5.0 | - |
| 349 | 482955.68 | 1288305.11 | Картометрический метод | 5.0 | - |
| 350 | 482956.20 | 1288355.24 | Картометрический метод | 5.0 | - |
| 351 | 482956.15 | 1288360.06 | Картометрический метод | 5.0 | - |
| 352 | 482955.55 | 1288381.75 | Картометрический метод | 5.0 | - |
| 353 | 482954.14 | 1288405.83 | Картометрический метод | 5.0 | - |
| 354 | 482953.36 | 1288415.44 | Картометрический метод | 5.0 | - |
| 355 | 482949.96 | 1288446.60 | Картометрический метод | 5.0 | - |
| 356 | 482946.85 | 1288468.08 | Картометрический метод | 5.0 | - |
| 357 | 482943.14 | 1288489.39 | Картометрический метод | 5.0 | - |
| 358 | 482937.76 | 1288515.27 | Картометрический метод | 5.0 | - |
| 359 | 482926.63 | 1288558.50 | Картометрический метод | 5.0 | - |
| 360 | 482916.58 | 1288590.49 | Картометрический метод | 5.0 | - |
| 361 | 482910.52 | 1288596.25 | Картометрический метод | 5.0 | - |

2. Сведения о характерных точках границ объекта

| Обозначение характерных точек границ | Координаты, м | | Метод определения координат характерной точки | Средняя квадратическая погрешность положения характерной точки (Mt), м | Описание обозначения точки на местности (при наличии) |
|---|---|---|---|---|---|
| | X | Y | | | |
| 1 | 2 | 3 | 4 | 5 | 6 |
| 362 | 482898.88 | 1288606.79 | Картометрический метод | 5.0 | - |
| 363 | 482898.15 | 1288605.77 | Картометрический метод | 5.0 | - |
| 364 | 482886.12 | 1288613.07 | Картометрический метод | 5.0 | - |
| 365 | 482877.16 | 1288599.20 | Картометрический метод | 5.0 | - |
| 366 | 482857.53 | 1288610.55 | Картометрический метод | 5.0 | - |
| 367 | 482858.44 | 1288612.56 | Картометрический метод | 5.0 | - |
| 368 | 482852.13 | 1288614.28 | Картометрический метод | 5.0 | - |
| 369 | 482828.65 | 1288624.24 | Картометрический метод | 5.0 | - |
| 370 | 482839.54 | 1288641.33 | Картометрический метод | 5.0 | - |
| 371 | 482800.98 | 1288671.22 | Картометрический метод | 5.0 | - |
| 372 | 482791.10 | 1288677.67 | Картометрический метод | 5.0 | - |
| 373 | 482763.80 | 1288695.48 | Картометрический метод | 5.0 | - |
| 374 | 482741.45 | 1288710.06 | Картометрический метод | 5.0 | - |
| 315 | 482719.70 | 1288758.90 | Картометрический метод | 5.0 | - |
| 375 | 482708.41 | 1288898.75 | Картометрический метод | 5.0 | - |
| 376 | 482707.67 | 1288881.28 | Картометрический метод | 5.0 | - |
| 377 | 482706.54 | 1288864.00 | Картометрический метод | 5.0 | - |
| 378 | 482709.00 | 1288860.05 | Картометрический метод | 5.0 | - |
| 379 | 482730.01 | 1288829.83 | Картометрический метод | 5.0 | - |
| 380 | 482723.45 | 1288803.55 | Картометрический метод | 5.0 | - |
| 381 | 482715.48 | 1288783.63 | Картометрический метод | 5.0 | - |
| 382 | 482719.61 | 1288759.41 | Картометрический метод | 5.0 | - |
| 383 | 482748.30 | 1288782.41 | Картометрический метод | 5.0 | - |
| 384 | 482747.88 | 1288798.14 | Картометрический метод | 5.0 | - |
| 385 | 482747.77 | 1288802.13 | Картометрический метод | 5.0 | - |

2. Сведения о характерных точках границ объекта

| Обозначение характерных точек границ | Координаты, м | | Метод определения координат характерной точки | Средняя квадратическая погрешность положения характерной точки (Mt), м | Описание обозначения точки на местности (при наличии) |
|---|---|---|---|---|---|
| | X | Y | | | |
| 1 | 2 | 3 | 4 | 5 | 6 |
| 386 | 482746.80 | 1288838.52 | Картометрический метод | 5.0 | - |
| 387 | 482747.70 | 1288839.20 | Картометрический метод | 5.0 | - |
| 388 | 482740.08 | 1288850.40 | Картометрический метод | 5.0 | - |
| 389 | 482714.56 | 1288891.05 | Картометрический метод | 5.0 | - |
| 390 | 482713.58 | 1288890.48 | Картометрический метод | 5.0 | - |
| 375 | 482708.41 | 1288898.75 | Картометрический метод | 5.0 | - |
| 391 | 481063.71 | 1296514.89 | Картометрический метод | 5.0 | - |
| 392 | 481086.37 | 1296539.67 | Картометрический метод | 5.0 | - |
| 393 | 481082.88 | 1296556.59 | Картометрический метод | 5.0 | - |
| 394 | 481111.93 | 1296588.33 | Картометрический метод | 5.0 | - |
| 395 | 481133.81 | 1296589.01 | Картометрический метод | 5.0 | - |
| 396 | 481133.70 | 1296593.04 | Картометрический метод | 5.0 | - |
| 397 | 481162.62 | 1296591.22 | Картометрический метод | 5.0 | - |
| 398 | 481174.55 | 1296584.03 | Картометрический метод | 5.0 | - |
| 399 | 481214.12 | 1296578.67 | Картометрический метод | 5.0 | - |
| 400 | 481258.14 | 1296577.13 | Картометрический метод | 5.0 | - |
| 401 | 481328.35 | 1296571.98 | Картометрический метод | 5.0 | - |
| 402 | 481334.33 | 1296609.03 | Картометрический метод | 5.0 | - |
| 403 | 481334.36 | 1296609.26 | Картометрический метод | 5.0 | - |
| 404 | 481328.23 | 1296609.63 | Картометрический метод | 5.0 | - |
| 405 | 481319.60 | 1296606.51 | Картометрический метод | 5.0 | - |
| 406 | 481311.92 | 1296606.73 | Картометрический метод | 5.0 | - |
| 407 | 481284.68 | 1296612.82 | Картометрический метод | 5.0 | - |
| 408 | 481283.67 | 1296615.20 | Картометрический метод | 5.0 | - |
| 409 | 481292.12 | 1296618.69 | Картометрический метод | 5.0 | - |

2. Сведения о характерных точках границ объекта

| Обозначение характерных точек границ | Координаты, м | | Метод определения координат характерной точки | Средняя квадратическая погрешность положения характерной точки (Mt), м | Описание обозначения точки на местности (при наличии) |
|---|---|---|---|---|---|
| | X | Y | | | |
| 1 | 2 | 3 | 4 | 5 | 6 |
| 410 | 481266.46 | 1296630.90 | Картометрический метод | 5.0 | - |
| 411 | 481261.68 | 1296631.15 | Картометрический метод | 5.0 | - |
| 412 | 481260.82 | 1296629.71 | Картометрический метод | 5.0 | - |
| 413 | 481253.16 | 1296627.93 | Картометрический метод | 5.0 | - |
| 414 | 481242.42 | 1296631.78 | Картометрический метод | 5.0 | - |
| 415 | 481234.94 | 1296632.26 | Картометрический метод | 5.0 | - |
| 416 | 481222.55 | 1296629.26 | Картометрический метод | 5.0 | - |
| 417 | 481200.85 | 1296619.16 | Картометрический метод | 5.0 | - |
| 418 | 481188.18 | 1296617.31 | Картометрический метод | 5.0 | - |
| 419 | 481175.15 | 1296617.79 | Картометрический метод | 5.0 | - |
| 420 | 481138.26 | 1296628.28 | Картометрический метод | 5.0 | - |
| 421 | 481135.92 | 1296628.44 | Картометрический метод | 5.0 | - |
| 422 | 481122.21 | 1296629.38 | Картометрический метод | 5.0 | - |
| 423 | 481104.20 | 1296627.45 | Картометрический метод | 5.0 | - |
| 424 | 481085.29 | 1296618.50 | Картометрический метод | 5.0 | - |
| 425 | 481070.00 | 1296615.99 | Картометрический метод | 5.0 | - |
| 426 | 481063.21 | 1296611.08 | Картометрический метод | 5.0 | - |
| 427 | 481050.00 | 1296594.45 | Картометрический метод | 5.0 | - |
| 428 | 481056.61 | 1296579.64 | Картометрический метод | 5.0 | - |
| 429 | 481054.33 | 1296569.16 | Картометрический метод | 5.0 | - |
| 430 | 481039.52 | 1296562.55 | Картометрический метод | 5.0 | - |
| 431 | 481020.44 | 1296555.33 | Картометрический метод | 5.0 | - |
| 432 | 481022.39 | 1296546.99 | Картометрический метод | 5.0 | - |
| 433 | 481020.44 | 1296545.09 | Картометрический метод | 5.0 | - |
| 434 | 481013.48 | 1296545.62 | Картометрический метод | 5.0 | - |

2. Сведения о характерных точках границ объекта

| Обозначение характерных точек границ | Координаты, м | | Метод определения координат характерной точки | Средняя квадратическая погрешность положения характерной точки (Mt), м | Описание обозначения точки на местности (при наличии) |
|---|---|---|---|---|---|
| | X | Y | | | |
| 1 | 2 | 3 | 4 | 5 | 6 |
| 435 | 481012.12 | 1296546.32 | Картометрический метод | 5.0 | - |
| 436 | 481010.98 | 1296544.91 | Картометрический метод | 5.0 | - |
| 437 | 481010.09 | 1296543.58 | Картометрический метод | 5.0 | - |
| 438 | 481008.30 | 1296528.82 | Картометрический метод | 5.0 | - |
| 439 | 481000.33 | 1296502.62 | Картометрический метод | 5.0 | - |
| 440 | 480987.11 | 1296488.27 | Картометрический метод | 5.0 | - |
| 441 | 480946.55 | 1296491.46 | Картометрический метод | 5.0 | - |
| 442 | 480922.40 | 1296482.57 | Картометрический метод | 5.0 | - |
| 443 | 480878.60 | 1296482.11 | Картометрический метод | 5.0 | - |
| 444 | 480847.82 | 1296493.03 | Картометрический метод | 5.0 | - |
| 445 | 480805.51 | 1296508.09 | Картометрический метод | 5.0 | - |
| 446 | 480795.75 | 1296529.37 | Картометрический метод | 5.0 | - |
| 447 | 480791.84 | 1296530.35 | Картометрический метод | 5.0 | - |
| 448 | 480777.38 | 1296523.21 | Картометрический метод | 5.0 | - |
| 449 | 480751.98 | 1296524.18 | Картометрический метод | 5.0 | - |
| 450 | 480748.94 | 1296526.81 | Картометрический метод | 5.0 | - |
| 451 | 480745.65 | 1296537.04 | Картометрический метод | 5.0 | - |
| 452 | 480723.36 | 1296537.92 | Картометрический метод | 5.0 | - |
| 453 | 480702.28 | 1296538.98 | Картометрический метод | 5.0 | - |
| 454 | 480662.32 | 1296525.30 | Картометрический метод | 5.0 | - |
| 455 | 480650.48 | 1296520.40 | Картометрический метод | 5.0 | - |
| 456 | 480637.00 | 1296517.12 | Картометрический метод | 5.0 | - |
| 457 | 480620.48 | 1296513.04 | Картометрический метод | 5.0 | - |
| 458 | 480603.14 | 1296510.96 | Картометрический метод | 5.0 | - |
| 459 | 480586.64 | 1296510.78 | Картометрический метод | 5.0 | - |

2. Сведения о характерных точках границ объекта

| Обозначение характерных точек границ | Координаты, м | | Метод определения координат характерной точки | Средняя квадратическая погрешность положения характерной точки (Mt), м | Описание обозначения точки на местности (при наличии) |
|---|---|---|---|---|---|
| | X | Y | | | |
| 1 | 2 | 3 | 4 | 5 | 6 |
| 460 | 480575.70 | 1296515.50 | Картометрический метод | 5.0 | - |
| 461 | 480564.02 | 1296531.96 | Картометрический метод | 5.0 | - |
| 462 | 480544.38 | 1296545.72 | Картометрический метод | 5.0 | - |
| 463 | 480527.32 | 1296555.40 | Картометрический метод | 5.0 | - |
| 464 | 480500.44 | 1296572.18 | Картометрический метод | 5.0 | - |
| 465 | 480481.08 | 1296582.10 | Картометрический метод | 5.0 | - |
| 466 | 480453.54 | 1296602.14 | Картометрический метод | 5.0 | - |
| 467 | 480446.84 | 1296608.59 | Картометрический метод | 5.0 | - |
| 468 | 480426.60 | 1296622.70 | Картометрический метод | 5.0 | - |
| 469 | 480425.12 | 1296625.65 | Картометрический метод | 5.0 | - |
| 470 | 480419.68 | 1296629.38 | Картометрический метод | 5.0 | - |
| 471 | 480402.78 | 1296638.00 | Картометрический метод | 5.0 | - |
| 472 | 480382.18 | 1296644.06 | Картометрический метод | 5.0 | - |
| 473 | 480371.63 | 1296647.12 | Картометрический метод | 5.0 | - |
| 474 | 480368.79 | 1296646.25 | Картометрический метод | 5.0 | - |
| 475 | 480363.39 | 1296589.29 | Картометрический метод | 5.0 | - |
| 476 | 480389.64 | 1296577.01 | Картометрический метод | 5.0 | - |
| 477 | 480394.25 | 1296575.25 | Картометрический метод | 5.0 | - |
| 478 | 480397.55 | 1296574.40 | Картометрический метод | 5.0 | - |
| 479 | 480401.73 | 1296573.89 | Картометрический метод | 5.0 | - |
| 480 | 480407.15 | 1296573.04 | Картометрический метод | 5.0 | - |
| 481 | 480412.48 | 1296571.46 | Картометрический метод | 5.0 | - |
| 482 | 480418.45 | 1296569.01 | Картометрический метод | 5.0 | - |
| 483 | 480423.57 | 1296566.57 | Картометрический метод | 5.0 | - |
| 484 | 480429.74 | 1296563.34 | Картометрический метод | 5.0 | - |

2. Сведения о характерных точках границ объекта

| Обозначение характерных точек границ | Координаты, м | | Метод определения координат характерной точки | Средняя квадратическая погрешность положения характерной точки (Mt), м | Описание обозначения точки на местности (при наличии) |
|---|---|---|---|---|---|
| | X | Y | | | |
| 1 | 2 | 3 | 4 | 5 | 6 |
| 485 | 480436.45 | 1296559.61 | Картометрический метод | 5.0 | - |
| 486 | 480445.50 | 1296554.32 | Картометрический метод | 5.0 | - |
| 487 | 480508.76 | 1296517.37 | Картометрический метод | 5.0 | - |
| 488 | 480598.27 | 1296465.08 | Картометрический метод | 5.0 | - |
| 489 | 480754.74 | 1296479.82 | Картометрический метод | 5.0 | - |
| 490 | 480794.01 | 1296475.34 | Картометрический метод | 5.0 | - |
| 491 | 480968.33 | 1296425.38 | Картометрический метод | 5.0 | - |
| 492 | 481007.97 | 1296453.73 | Картометрический метод | 5.0 | - |
| 493 | 481058.82 | 1296512.49 | Картометрический метод | 5.0 | - |
| 494 | 481060.14 | 1296513.62 | Картометрический метод | 5.0 | - |
| 495 | 481061.72 | 1296514.33 | Картометрический метод | 5.0 | - |
| 391 | 481063.71 | 1296514.89 | Картометрический метод | 5.0 | - |
| 496 | 476834.28 | 1289753.07 | Картометрический метод | 5.0 | - |
| 497 | 476815.13 | 1289746.63 | Картометрический метод | 5.0 | - |
| 498 | 476796.37 | 1289747.40 | Картометрический метод | 5.0 | - |
| 499 | 476753.52 | 1289757.20 | Картометрический метод | 5.0 | - |
| 500 | 476724.18 | 1289769.28 | Картометрический метод | 5.0 | - |
| 501 | 476718.90 | 1289774.99 | Картометрический метод | 5.0 | - |
| 502 | 476694.00 | 1289778.46 | Картометрический метод | 5.0 | - |
| 503 | 476695.60 | 1289787.60 | Картометрический метод | 5.0 | - |
| 504 | 476712.27 | 1289804.62 | Картометрический метод | 5.0 | - |
| 505 | 476706.77 | 1289808.70 | Картометрический метод | 5.0 | - |
| 506 | 476687.26 | 1289807.69 | Картометрический метод | 5.0 | - |
| 507 | 476686.50 | 1289805.93 | Картометрический метод | 5.0 | - |
| 508 | 476670.86 | 1289790.29 | Картометрический метод | 5.0 | - |

2. Сведения о характерных точках границ объекта

| Обозначение характерных точек границ | Координаты, м | | Метод определения координат характерной точки | Средняя квадратическая погрешность положения характерной точки (Mt), м | Описание обозначения точки на местности (при наличии) |
|---|---|---|---|---|---|
| | X | Y | | | |
| 1 | 2 | 3 | 4 | 5 | 6 |
| 509 | 476646.66 | 1289783.83 | Картометрический метод | 5.0 | - |
| 510 | 476628.76 | 1289790.19 | Картометрический метод | 5.0 | - |
| 511 | 476601.47 | 1289815.58 | Картометрический метод | 5.0 | - |
| 512 | 476591.79 | 1289840.33 | Картометрический метод | 5.0 | - |
| 513 | 476589.10 | 1289855.92 | Картометрический метод | 5.0 | - |
| 514 | 476594.30 | 1289866.43 | Картометрический метод | 5.0 | - |
| 515 | 476624.32 | 1289890.37 | Картометрический метод | 5.0 | - |
| 516 | 476628.55 | 1289893.80 | Картометрический метод | 5.0 | - |
| 517 | 476611.97 | 1289892.36 | Картометрический метод | 5.0 | - |
| 518 | 476583.18 | 1289894.82 | Картометрический метод | 5.0 | - |
| 519 | 476572.47 | 1289889.73 | Картометрический метод | 5.0 | - |
| 520 | 476556.82 | 1289882.28 | Картометрический метод | 5.0 | - |
| 521 | 476526.15 | 1289877.98 | Картометрический метод | 5.0 | - |
| 522 | 476476.64 | 1289925.37 | Картометрический метод | 5.0 | - |
| 523 | 476476.63 | 1289925.38 | Картометрический метод | 5.0 | - |
| 524 | 476468.08 | 1289933.93 | Картометрический метод | 5.0 | - |
| 525 | 476437.40 | 1289988.80 | Картометрический метод | 5.0 | - |
| 526 | 476427.17 | 1290019.47 | Картометрический метод | 5.0 | - |
| 527 | 476418.94 | 1290024.77 | Картометрический метод | 5.0 | - |
| 528 | 476389.34 | 1289974.87 | Картометрический метод | 5.0 | - |
| 529 | 476392.16 | 1289967.50 | Картометрический метод | 5.0 | - |
| 530 | 476411.52 | 1289932.63 | Картометрический метод | 5.0 | - |
| 531 | 476416.74 | 1289929.86 | Картометрический метод | 5.0 | - |
| 532 | 476438.11 | 1289916.88 | Картометрический метод | 5.0 | - |
| 533 | 476433.84 | 1289909.85 | Картометрический метод | 5.0 | - |

2. Сведения о характерных точках границ объекта

| Обозначение характерных точек границ | Координаты, м | | Метод определения координат характерной точки | Средняя квадратическая погрешность положения характерной точки (Mt), м | Описание обозначения точки на местности (при наличии) |
|---|---|---|---|---|---|
| | X | Y | | | |
| 1 | 2 | 3 | 4 | 5 | 6 |
| 534 | 476451.22 | 1289894.94 | Картометрический метод | 5.0 | - |
| 535 | 476485.73 | 1289869.33 | Картометрический метод | 5.0 | - |
| 536 | 476500.06 | 1289858.18 | Картометрический метод | 5.0 | - |
| 537 | 476510.77 | 1289848.47 | Картометрический метод | 5.0 | - |
| 538 | 476520.03 | 1289844.51 | Картометрический метод | 5.0 | - |
| 539 | 476529.47 | 1289842.30 | Картометрический метод | 5.0 | - |
| 540 | 476540.81 | 1289841.75 | Картометрический метод | 5.0 | - |
| 541 | 476587.85 | 1289800.94 | Картометрический метод | 5.0 | - |
| 542 | 476617.39 | 1289773.73 | Картометрический метод | 5.0 | - |
| 543 | 476621.92 | 1289771.39 | Картометрический метод | 5.0 | - |
| 544 | 476636.28 | 1289766.41 | Картометрический метод | 5.0 | - |
| 545 | 476657.65 | 1289760.78 | Картометрический метод | 5.0 | - |
| 546 | 476678.07 | 1289757.28 | Картометрический метод | 5.0 | - |
| 547 | 476702.85 | 1289755.38 | Картометрический метод | 5.0 | - |
| 548 | 476808.04 | 1289742.39 | Картометрический метод | 5.0 | - |
| 549 | 476813.87 | 1289742.77 | Картометрический метод | 5.0 | - |
| 550 | 476819.33 | 1289744.81 | Картометрический метод | 5.0 | - |
| 496 | 476834.28 | 1289753.07 | Картометрический метод | 5.0 | - |
| 551 | 477541.04 | 1289562.49 | Картометрический метод | 5.0 | - |
| 552 | 477537.57 | 1289564.33 | Картометрический метод | 5.0 | - |
| 553 | 477516.20 | 1289601.52 | Картометрический метод | 5.0 | - |
| 554 | 477503.29 | 1289629.46 | Картометрический метод | 5.0 | - |
| 555 | 477506.75 | 1289638.86 | Картометрический метод | 5.0 | - |
| 556 | 477498.25 | 1289653.11 | Картометрический метод | 5.0 | - |
| 557 | 477494.67 | 1289655.12 | Картометрический метод | 5.0 | - |

2. Сведения о характерных точках границ объекта

| Обозначение характерных точек границ | Координаты, м | | Метод определения координат характерной точки | Средняя квадратическая погрешность положения характерной точки (Mt), м | Описание обозначения точки на местности (при наличии) |
|---|---|---|---|---|---|
| | X | Y | | | |
| 1 | 2 | 3 | 4 | 5 | 6 |
| 558 | 477475.75 | 1289653.60 | Картометрический метод | 5.0 | - |
| 559 | 477458.10 | 1289643.49 | Картометрический метод | 5.0 | - |
| 560 | 477447.86 | 1289633.49 | Картометрический метод | 5.0 | - |
| 561 | 477431.64 | 1289630.91 | Картометрический метод | 5.0 | - |
| 562 | 477428.86 | 1289628.37 | Картометрический метод | 5.0 | - |
| 563 | 477418.00 | 1289628.73 | Картометрический метод | 5.0 | - |
| 564 | 477388.91 | 1289624.10 | Картометрический метод | 5.0 | - |
| 565 | 477355.93 | 1289611.73 | Картометрический метод | 5.0 | - |
| 566 | 477340.55 | 1289609.51 | Картометрический метод | 5.0 | - |
| 567 | 477292.62 | 1289629.51 | Картометрический метод | 5.0 | - |
| 568 | 477179.34 | 1289679.12 | Картометрический метод | 5.0 | - |
| 569 | 477130.32 | 1289705.34 | Картометрический метод | 5.0 | - |
| 570 | 477110.38 | 1289717.66 | Картометрический метод | 5.0 | - |
| 571 | 477096.46 | 1289728.28 | Картометрический метод | 5.0 | - |
| 572 | 477085.51 | 1289728.03 | Картометрический метод | 5.0 | - |
| 573 | 477077.21 | 1289718.27 | Картометрический метод | 5.0 | - |
| 574 | 477057.10 | 1289713.88 | Картометрический метод | 5.0 | - |
| 575 | 477044.07 | 1289718.19 | Картометрический метод | 5.0 | - |
| 576 | 477032.59 | 1289703.69 | Картометрический метод | 5.0 | - |
| 577 | 477021.05 | 1289697.88 | Картометрический метод | 5.0 | - |
| 578 | 477019.86 | 1289693.60 | Картометрический метод | 5.0 | - |
| 579 | 477014.99 | 1289679.14 | Картометрический метод | 5.0 | - |
| 580 | 477017.33 | 1289670.74 | Картометрический метод | 5.0 | - |
| 581 | 477011.84 | 1289657.21 | Картометрический метод | 5.0 | - |
| 582 | 477000.92 | 1289649.30 | Картометрический метод | 5.0 | - |

2. Сведения о характерных точках границ объекта

| Обозначение характерных точек границ | Координаты, м | | Метод определения координат характерной точки | Средняя квадратическая погрешность положения характерной точки (Mt), м | Описание обозначения точки на местности (при наличии) |
|---|---|---|---|---|---|
| | X | Y | | | |
| 1 | 2 | 3 | 4 | 5 | 6 |
| 583 | 476986.25 | 1289648.34 | Картометрический метод | 5.0 | - |
| 584 | 476974.80 | 1289652.10 | Картометрический метод | 5.0 | - |
| 585 | 476971.60 | 1289652.57 | Картометрический метод | 5.0 | - |
| 586 | 476960.83 | 1289669.80 | Картометрический метод | 5.0 | - |
| 587 | 476960.74 | 1289670.58 | Картометрический метод | 5.0 | - |
| 588 | 476959.29 | 1289672.97 | Картометрический метод | 5.0 | - |
| 589 | 476958.90 | 1289686.51 | Картометрический метод | 5.0 | - |
| 590 | 476957.60 | 1289697.77 | Картометрический метод | 5.0 | - |
| 591 | 476954.91 | 1289728.42 | Картометрический метод | 5.0 | - |
| 592 | 476948.48 | 1289742.91 | Картометрический метод | 5.0 | - |
| 593 | 476935.83 | 1289754.29 | Картометрический метод | 5.0 | - |
| 594 | 476936.30 | 1289755.98 | Картометрический метод | 5.0 | - |
| 595 | 476926.98 | 1289765.97 | Картометрический метод | 5.0 | - |
| 596 | 476929.09 | 1289780.07 | Картометрический метод | 5.0 | - |
| 597 | 476940.52 | 1289789.87 | Картометрический метод | 5.0 | - |
| 598 | 476935.28 | 1289794.19 | Картометрический метод | 5.0 | - |
| 599 | 476924.89 | 1289791.40 | Картометрический метод | 5.0 | - |
| 600 | 476921.97 | 1289776.77 | Картометрический метод | 5.0 | - |
| 601 | 476913.46 | 1289762.80 | Картометрический метод | 5.0 | - |
| 602 | 476891.60 | 1289762.25 | Картометрический метод | 5.0 | - |
| 603 | 476867.98 | 1289766.14 | Картометрический метод | 5.0 | - |
| 604 | 476854.44 | 1289765.95 | Картометрический метод | 5.0 | - |
| 605 | 476841.33 | 1289755.56 | Картометрический метод | 5.0 | - |
| 606 | 476887.32 | 1289751.01 | Картометрический метод | 5.0 | - |
| 607 | 476891.29 | 1289751.01 | Картометрический метод | 5.0 | - |

2. Сведения о характерных точках границ объекта

| Обозначение характерных точек границ | Координаты, м | | Метод определения координат характерной точки | Средняя квадратическая погрешность положения характерной точки (Mt), м | Описание обозначения точки на местности (при наличии) |
|---|---|---|---|---|---|
| | X | Y | | | |
| 1 | 2 | 3 | 4 | 5 | 6 |
| 608 | 476896.30 | 1289752.19 | Картометрический метод | 5.0 | - |
| 609 | 476909.08 | 1289757.05 | Картометрический метод | 5.0 | - |
| 610 | 476914.42 | 1289746.39 | Картометрический метод | 5.0 | - |
| 611 | 476916.52 | 1289743.06 | Картометрический метод | 5.0 | - |
| 612 | 476920.14 | 1289739.46 | Картометрический метод | 5.0 | - |
| 613 | 476932.25 | 1289730.18 | Картометрический метод | 5.0 | - |
| 614 | 476935.28 | 1289723.35 | Картометрический метод | 5.0 | - |
| 615 | 476937.68 | 1289696.02 | Картометрический метод | 5.0 | - |
| 616 | 476940.96 | 1289667.50 | Картометрический метод | 5.0 | - |
| 617 | 476942.27 | 1289662.35 | Картометрический метод | 5.0 | - |
| 618 | 476945.51 | 1289654.27 | Картометрический метод | 5.0 | - |
| 619 | 476946.75 | 1289651.72 | Картометрический метод | 5.0 | - |
| 620 | 476948.41 | 1289649.33 | Картометрический метод | 5.0 | - |
| 621 | 476956.22 | 1289639.79 | Картометрический метод | 5.0 | - |
| 622 | 476958.43 | 1289637.52 | Картометрический метод | 5.0 | - |
| 623 | 476961.30 | 1289635.43 | Картометрический метод | 5.0 | - |
| 624 | 476964.73 | 1289633.73 | Картометрический метод | 5.0 | - |
| 625 | 476968.71 | 1289632.78 | Картометрический метод | 5.0 | - |
| 626 | 476990.74 | 1289629.56 | Картометрический метод | 5.0 | - |
| 627 | 476993.89 | 1289629.35 | Картометрический метод | 5.0 | - |
| 628 | 476997.80 | 1289629.78 | Картометрический метод | 5.0 | - |
| 629 | 477001.92 | 1289631.14 | Картометрический метод | 5.0 | - |
| 630 | 477013.76 | 1289636.53 | Картометрический метод | 5.0 | - |
| 631 | 477016.83 | 1289638.27 | Картометрический метод | 5.0 | - |
| 632 | 477019.55 | 1289640.52 | Картометрический метод | 5.0 | - |

2. Сведения о характерных точках границ объекта

| Обозначение характерных точек границ | Координаты, м | | Метод определения координат характерной точки | Средняя квадратическая погрешность положения характерной точки (Mt), м | Описание обозначения точки на местности (при наличии) |
|---|---|---|---|---|---|
| | X | Y | | | |
| 1 | 2 | 3 | 4 | 5 | 6 |
| 633 | 477022.88 | 1289644.88 | Картометрический метод | 5.0 | - |
| 634 | 477031.03 | 1289659.53 | Картометрический метод | 5.0 | - |
| 635 | 477032.35 | 1289662.41 | Картометрический метод | 5.0 | - |
| 636 | 477035.61 | 1289674.62 | Картометрический метод | 5.0 | - |
| 637 | 477041.92 | 1289698.94 | Картометрический метод | 5.0 | - |
| 638 | 477047.52 | 1289696.95 | Картометрический метод | 5.0 | - |
| 639 | 477053.46 | 1289696.71 | Картометрический метод | 5.0 | - |
| 640 | 477059.21 | 1289698.24 | Картометрический метод | 5.0 | - |
| 641 | 477064.24 | 1289701.41 | Картометрический метод | 5.0 | - |
| 642 | 477079.93 | 1289715.19 | Картометрический метод | 5.0 | - |
| 643 | 477082.70 | 1289714.53 | Картометрический метод | 5.0 | - |
| 644 | 477106.03 | 1289700.18 | Картометрический метод | 5.0 | - |
| 645 | 477191.73 | 1289658.98 | Картометрический метод | 5.0 | - |
| 646 | 477314.36 | 1289605.72 | Картометрический метод | 5.0 | - |
| 647 | 477317.71 | 1289604.61 | Картометрический метод | 5.0 | - |
| 648 | 477321.59 | 1289604.08 | Картометрический метод | 5.0 | - |
| 649 | 477352.99 | 1289603.06 | Картометрический метод | 5.0 | - |
| 650 | 477380.92 | 1289609.53 | Картометрический метод | 5.0 | - |
| 651 | 477382.56 | 1289609.93 | Картометрический метод | 5.0 | - |
| 652 | 477428.08 | 1289608.39 | Картометрический метод | 5.0 | - |
| 653 | 477432.85 | 1289608.77 | Картометрический метод | 5.0 | - |
| 654 | 477437.75 | 1289610.45 | Картометрический метод | 5.0 | - |
| 655 | 477442.35 | 1289613.60 | Картометрический метод | 5.0 | - |
| 656 | 477456.54 | 1289626.81 | Картометрический метод | 5.0 | - |
| 657 | 477465.64 | 1289640.98 | Картометрический метод | 5.0 | - |

2. Сведения о характерных точках границ объекта

| Обозначение характерных точек границ | Координаты, м | | Метод определения координат характерной точки | Средняя квадратическая погрешность положения характерной точки (Mt), м | Описание обозначения точки на местности (при наличии) |
|---|---|---|---|---|---|
| | X | Y | | | |
| 1 | 2 | 3 | 4 | 5 | 6 |
| 658 | 477479.42 | 1289640.74 | Картометрический метод | 5.0 | - |
| 659 | 477483.81 | 1289638.27 | Картометрический метод | 5.0 | - |
| 660 | 477495.44 | 1289618.77 | Картометрический метод | 5.0 | - |
| 661 | 477502.93 | 1289600.99 | Картометрический метод | 5.0 | - |
| 662 | 477508.95 | 1289593.49 | Картометрический метод | 5.0 | - |
| 663 | 477516.44 | 1289577.01 | Картометрический метод | 5.0 | - |
| 664 | 477522.11 | 1289558.08 | Картометрический метод | 5.0 | - |
| 665 | 477529.13 | 1289547.56 | Картометрический метод | 5.0 | - |
| 666 | 477535.72 | 1289542.94 | Картометрический метод | 5.0 | - |
| 551 | 477541.04 | 1289562.49 | Картометрический метод | 5.0 | - |
| 667 | 481512.78 | 1306815.74 | Картометрический метод | 5.0 | - |
| 668 | 481510.55 | 1306843.63 | Картометрический метод | 5.0 | - |
| 669 | 481553.78 | 1306958.25 | Картометрический метод | 5.0 | - |
| 670 | 481574.44 | 1307020.26 | Картометрический метод | 5.0 | - |
| 671 | 481628.93 | 1307146.16 | Картометрический метод | 5.0 | - |
| 672 | 481676.51 | 1307221.20 | Картометрический метод | 5.0 | - |
| 673 | 481679.13 | 1307226.07 | Картометрический метод | 5.0 | - |
| 674 | 481717.61 | 1307277.89 | Картометрический метод | 5.0 | - |
| 675 | 481768.57 | 1307324.13 | Картометрический метод | 5.0 | - |
| 676 | 481773.58 | 1307326.78 | Картометрический метод | 5.0 | - |
| 677 | 481777.39 | 1307330.31 | Картометрический метод | 5.0 | - |
| 678 | 481807.43 | 1307352.86 | Картометрический метод | 5.0 | - |
| 679 | 481788.31 | 1307344.52 | Картометрический метод | 5.0 | - |
| 680 | 481750.08 | 1307327.88 | Картометрический метод | 5.0 | - |
| 681 | 481725.05 | 1307306.19 | Картометрический метод | 5.0 | - |

2. Сведения о характерных точках границ объекта

| Обозначение характерных точек границ | Координаты, м | | Метод определения координат характерной точки | Средняя квадратическая погрешность положения характерной точки (Mt), м | Описание обозначения точки на местности (при наличии) |
|---|---|---|---|---|---|
| | X | Y | | | |
| 1 | 2 | 3 | 4 | 5 | 6 |
| 682 | 481711.33 | 1307296.20 | Картометрический метод | 5.0 | - |
| 683 | 481683.15 | 1307256.85 | Картометрический метод | 5.0 | - |
| 684 | 481660.90 | 1307233.93 | Картометрический метод | 5.0 | - |
| 685 | 481613.43 | 1307159.07 | Картометрический метод | 5.0 | - |
| 686 | 481594.01 | 1307115.83 | Картометрический метод | 5.0 | - |
| 687 | 481556.09 | 1307028.21 | Картометрический метод | 5.0 | - |
| 688 | 481527.84 | 1306946.13 | Картометрический метод | 5.0 | - |
| 689 | 481508.12 | 1306893.23 | Картометрический метод | 5.0 | - |
| 690 | 481504.58 | 1306883.74 | Картометрический метод | 5.0 | - |
| 691 | 481500.87 | 1306873.78 | Картометрический метод | 5.0 | - |
| 692 | 481493.44 | 1306840.72 | Картометрический метод | 5.0 | - |
| 693 | 481496.86 | 1306813.33 | Картометрический метод | 5.0 | - |
| 667 | 481512.78 | 1306815.74 | Картометрический метод | 5.0 | - |
| 694 | 483787.72 | 1306819.55 | Картометрический метод | 5.0 | - |
| 695 | 483807.52 | 1306823.60 | Картометрический метод | 5.0 | - |
| 696 | 483808.95 | 1306823.44 | Картометрический метод | 5.0 | - |
| 697 | 483809.09 | 1306847.99 | Картометрический метод | 5.0 | - |
| 698 | 483768.81 | 1306860.68 | Картометрический метод | 5.0 | - |
| 699 | 483767.87 | 1306857.60 | Картометрический метод | 5.0 | - |
| 700 | 483750.45 | 1306857.79 | Картометрический метод | 5.0 | - |
| 701 | 483750.49 | 1306863.62 | Картометрический метод | 5.0 | - |
| 702 | 483697.35 | 1306869.85 | Картометрический метод | 5.0 | - |
| 703 | 483691.86 | 1306870.49 | Картометрический метод | 5.0 | - |
| 704 | 483688.42 | 1306869.14 | Картометрический метод | 5.0 | - |
| 705 | 483680.61 | 1306866.09 | Картометрический метод | 5.0 | - |

2. Сведения о характерных точках границ объекта

| Обозначение характерных точек границ | Координаты, м | | Метод определения координат характерной точки | Средняя квадратическая погрешность положения характерной точки (Mt), м | Описание обозначения точки на местности (при наличии) |
|---|---|---|---|---|---|
| | X | Y | | | |
| 1 | 2 | 3 | 4 | 5 | 6 |
| 706 | 483675.00 | 1306854.50 | Картометрический метод | 5.0 | - |
| 707 | 483667.67 | 1306855.45 | Картометрический метод | 5.0 | - |
| 708 | 483666.79 | 1306857.91 | Картометрический метод | 5.0 | - |
| 709 | 483654.12 | 1306855.72 | Картометрический метод | 5.0 | - |
| 710 | 483644.04 | 1306851.78 | Картометрический метод | 5.0 | - |
| 711 | 483659.52 | 1306843.68 | Картометрический метод | 5.0 | - |
| 712 | 483664.25 | 1306829.90 | Картометрический метод | 5.0 | - |
| 713 | 483665.09 | 1306830.20 | Картометрический метод | 5.0 | - |
| 714 | 483678.05 | 1306834.80 | Картометрический метод | 5.0 | - |
| 715 | 483694.31 | 1306840.45 | Картометрический метод | 5.0 | - |
| 716 | 483702.06 | 1306842.63 | Картометрический метод | 5.0 | - |
| 717 | 483713.74 | 1306844.53 | Картометрический метод | 5.0 | - |
| 718 | 483725.43 | 1306844.89 | Картометрический метод | 5.0 | - |
| 719 | 483738.43 | 1306843.54 | Картометрический метод | 5.0 | - |
| 720 | 483751.43 | 1306841.13 | Картометрический метод | 5.0 | - |
| 721 | 483763.26 | 1306838.89 | Картометрический метод | 5.0 | - |
| 722 | 483767.15 | 1306837.76 | Картометрический метод | 5.0 | - |
| 723 | 483769.04 | 1306837.20 | Картометрический метод | 5.0 | - |
| 724 | 483774.69 | 1306834.63 | Картометрический метод | 5.0 | - |
| 725 | 483778.98 | 1306831.42 | Картометрический метод | 5.0 | - |
| 726 | 483783.94 | 1306825.32 | Картометрический метод | 5.0 | - |
| 694 | 483787.72 | 1306819.55 | Картометрический метод | 5.0 | - |
| 727 | 488939.67 | 1306151.35 | Картометрический метод | 5.0 | - |
| 728 | 488939.68 | 1306151.36 | Картометрический метод | 5.0 | - |
| 729 | 488947.75 | 1306160.76 | Картометрический метод | 5.0 | - |

2. Сведения о характерных точках границ объекта

| Обозначение характерных точек границ | Координаты, м | | Метод определения координат характерной точки | Средняя квадратическая погрешность положения характерной точки (Mt), м | Описание обозначения точки на местности (при наличии) |
|---|---|---|---|---|---|
| | X | Y | | | |
| 1 | 2 | 3 | 4 | 5 | 6 |
| 730 | 488948.63 | 1306161.79 | Картометрический метод | 5.0 | - |
| 731 | 488952.95 | 1306166.81 | Картометрический метод | 5.0 | - |
| 732 | 488942.95 | 1306171.81 | Картометрический метод | 5.0 | - |
| 733 | 488926.53 | 1306178.85 | Картометрический метод | 5.0 | - |
| 734 | 488924.10 | 1306181.54 | Картометрический метод | 5.0 | - |
| 735 | 488909.10 | 1306193.44 | Картометрический метод | 5.0 | - |
| 736 | 488896.38 | 1306204.69 | Картометрический метод | 5.0 | - |
| 737 | 488885.74 | 1306211.49 | Картометрический метод | 5.0 | - |
| 738 | 488877.22 | 1306217.60 | Картометрический метод | 5.0 | - |
| 739 | 488868.74 | 1306222.14 | Картометрический метод | 5.0 | - |
| 740 | 488860.63 | 1306225.00 | Картометрический метод | 5.0 | - |
| 741 | 488850.76 | 1306226.91 | Картометрический метод | 5.0 | - |
| 742 | 488837.83 | 1306231.23 | Картометрический метод | 5.0 | - |
| 743 | 488835.39 | 1306233.03 | Картометрический метод | 5.0 | - |
| 744 | 488823.05 | 1306245.32 | Картометрический метод | 5.0 | - |
| 745 | 488821.39 | 1306246.08 | Картометрический метод | 5.0 | - |
| 746 | 488819.90 | 1306246.78 | Картометрический метод | 5.0 | - |
| 747 | 488818.83 | 1306246.83 | Картометрический метод | 5.0 | - |
| 748 | 488817.77 | 1306248.46 | Картометрический метод | 5.0 | - |
| 749 | 488812.49 | 1306254.26 | Картометрический метод | 5.0 | - |
| 750 | 488810.31 | 1306255.63 | Картометрический метод | 5.0 | - |
| 751 | 488795.47 | 1306264.55 | Картометрический метод | 5.0 | - |
| 752 | 488778.34 | 1306271.74 | Картометрический метод | 5.0 | - |
| 753 | 488776.60 | 1306270.67 | Картометрический метод | 5.0 | - |
| 754 | 488771.42 | 1306272.53 | Картометрический метод | 5.0 | - |

2. Сведения о характерных точках границ объекта

| Обозначение характерных точек границ | Координаты, м | | Метод определения координат характерной точки | Средняя квадратическая погрешность положения характерной точки (Mt), м | Описание обозначения точки на местности (при наличии) |
|---|---|---|---|---|---|
| | X | Y | | | |
| 1 | 2 | 3 | 4 | 5 | 6 |
| 755 | 488769.21 | 1306273.71 | Картометрический метод | 5.0 | - |
| 756 | 488768.26 | 1306274.31 | Картометрический метод | 5.0 | - |
| 757 | 488765.22 | 1306276.46 | Картометрический метод | 5.0 | - |
| 758 | 488758.95 | 1306278.57 | Картометрический метод | 5.0 | - |
| 759 | 488756.18 | 1306278.36 | Картометрический метод | 5.0 | - |
| 760 | 488746.90 | 1306280.89 | Картометрический метод | 5.0 | - |
| 761 | 488736.09 | 1306284.72 | Картометрический метод | 5.0 | - |
| 762 | 488733.86 | 1306286.18 | Картометрический метод | 5.0 | - |
| 763 | 488730.81 | 1306289.56 | Картометрический метод | 5.0 | - |
| 764 | 488729.15 | 1306291.29 | Картометрический метод | 5.0 | - |
| 765 | 488728.29 | 1306292.17 | Картометрический метод | 5.0 | - |
| 766 | 488724.62 | 1306284.86 | Картометрический метод | 5.0 | - |
| 767 | 488715.18 | 1306266.04 | Картометрический метод | 5.0 | - |
| 768 | 488706.02 | 1306236.22 | Картометрический метод | 5.0 | - |
| 769 | 488702.47 | 1306224.44 | Картометрический метод | 5.0 | - |
| 770 | 488703.41 | 1306225.11 | Картометрический метод | 5.0 | - |
| 771 | 488708.10 | 1306228.47 | Картометрический метод | 5.0 | - |
| 772 | 488750.26 | 1306251.14 | Картометрический метод | 5.0 | - |
| 773 | 488770.64 | 1306223.87 | Картометрический метод | 5.0 | - |
| 774 | 488793.56 | 1306226.30 | Картометрический метод | 5.0 | - |
| 775 | 488914.70 | 1306122.27 | Картометрический метод | 5.0 | - |
| 727 | 488939.67 | 1306151.35 | Картометрический метод | 5.0 | - |
| 776 | 482509.48 | 1313603.32 | Картометрический метод | 5.0 | - |
| 777 | 482502.93 | 1313603.61 | Картометрический метод | 5.0 | - |
| 778 | 482489.21 | 1313607.55 | Картометрический метод | 5.0 | - |

2. Сведения о характерных точках границ объекта

| Обозначение характерных точек границ | Координаты, м | | Метод определения координат характерной точки | Средняя квадратическая погрешность положения характерной точки (Mt), м | Описание обозначения точки на местности (при наличии) |
|---|---|---|---|---|---|
| | X | Y | | | |
| 1 | 2 | 3 | 4 | 5 | 6 |
| 779 | 482464.48 | 1313621.30 | Картометрический метод | 5.0 | - |
| 780 | 482419.70 | 1313653.12 | Картометрический метод | 5.0 | - |
| 781 | 482417.42 | 1313654.39 | Картометрический метод | 5.0 | - |
| 782 | 482416.20 | 1313655.61 | Картометрический метод | 5.0 | - |
| 783 | 482412.68 | 1313658.11 | Картометрический метод | 5.0 | - |
| 784 | 482371.93 | 1313691.76 | Картометрический метод | 5.0 | - |
| 785 | 482363.46 | 1313700.04 | Картометрический метод | 5.0 | - |
| 786 | 482346.43 | 1313712.06 | Картометрический метод | 5.0 | - |
| 787 | 482345.18 | 1313712.25 | Картометрический метод | 5.0 | - |
| 788 | 482342.43 | 1313711.01 | Картометрический метод | 5.0 | - |
| 789 | 482340.43 | 1313707.90 | Картометрический метод | 5.0 | - |
| 790 | 482337.87 | 1313702.73 | Картометрический метод | 5.0 | - |
| 791 | 482336.17 | 1313702.25 | Картометрический метод | 5.0 | - |
| 792 | 482334.36 | 1313702.92 | Картометрический метод | 5.0 | - |
| 793 | 482333.19 | 1313705.04 | Картометрический метод | 5.0 | - |
| 794 | 482333.02 | 1313709.26 | Картометрический метод | 5.0 | - |
| 795 | 482333.70 | 1313721.20 | Картометрический метод | 5.0 | - |
| 796 | 482333.40 | 1313722.91 | Картометрический метод | 5.0 | - |
| 797 | 482320.18 | 1313734.19 | Картометрический метод | 5.0 | - |
| 798 | 482259.13 | 1313792.75 | Картометрический метод | 5.0 | - |
| 799 | 482248.73 | 1313802.16 | Картометрический метод | 5.0 | - |
| 800 | 482229.98 | 1313816.76 | Картометрический метод | 5.0 | - |
| 801 | 482167.86 | 1313863.97 | Картометрический метод | 5.0 | - |
| 802 | 482121.95 | 1313900.70 | Картометрический метод | 5.0 | - |
| 803 | 482091.91 | 1313923.69 | Картометрический метод | 5.0 | - |

2. Сведения о характерных точках границ объекта

| Обозначение характерных точек границ | Координаты, м | | Метод определения координат характерной точки | Средняя квадратическая погрешность положения характерной точки (Mt), м | Описание обозначения точки на местности (при наличии) |
|---|---|---|---|---|---|
| | X | Y | | | |
| 1 | 2 | 3 | 4 | 5 | 6 |
| 804 | 482058.96 | 1313944.79 | Картометрический метод | 5.0 | - |
| 805 | 482025.30 | 1313967.13 | Картометрический метод | 5.0 | - |
| 806 | 482009.93 | 1313978.04 | Картометрический метод | 5.0 | - |
| 807 | 481994.88 | 1313991.88 | Картометрический метод | 5.0 | - |
| 808 | 481986.36 | 1314001.17 | Картометрический метод | 5.0 | - |
| 809 | 481976.18 | 1314008.64 | Картометрический метод | 5.0 | - |
| 810 | 481965.25 | 1314019.26 | Картометрический метод | 5.0 | - |
| 811 | 481963.06 | 1314016.78 | Картометрический метод | 5.0 | - |
| 812 | 481947.92 | 1314004.44 | Картометрический метод | 5.0 | - |
| 813 | 482095.00 | 1313887.01 | Картометрический метод | 5.0 | - |
| 814 | 482095.22 | 1313886.84 | Картометрический метод | 5.0 | - |
| 815 | 482133.18 | 1313857.71 | Картометрический метод | 5.0 | - |
| 816 | 482152.33 | 1313784.63 | Картометрический метод | 5.0 | - |
| 817 | 482157.91 | 1313786.20 | Картометрический метод | 5.0 | - |
| 818 | 482163.67 | 1313786.29 | Картометрический метод | 5.0 | - |
| 819 | 482168.50 | 1313785.46 | Картометрический метод | 5.0 | - |
| 820 | 482173.62 | 1313783.64 | Картометрический метод | 5.0 | - |
| 821 | 482178.78 | 1313780.61 | Картометрический метод | 5.0 | - |
| 822 | 482182.87 | 1313777.02 | Картометрический метод | 5.0 | - |
| 823 | 482186.25 | 1313772.76 | Картометрический метод | 5.0 | - |
| 824 | 482189.03 | 1313767.47 | Картометрический метод | 5.0 | - |
| 825 | 482190.70 | 1313761.73 | Картометрический метод | 5.0 | - |
| 826 | 482191.28 | 1313756.66 | Картометрический метод | 5.0 | - |
| 827 | 482191.29 | 1313748.75 | Картометрический метод | 5.0 | - |
| 828 | 482248.94 | 1313754.37 | Картометрический метод | 5.0 | - |

2. Сведения о характерных точках границ объекта

| Обозначение характерных точек границ | Координаты, м | | Метод определения координат характерной точки | Средняя квадратическая погрешность положения характерной точки (Mt), м | Описание обозначения точки на местности (при наличии) |
|---|---|---|---|---|---|
| | X | Y | | | |
| 1 | 2 | 3 | 4 | 5 | 6 |
| 829 | 482258.40 | 1313755.22 | Картометрический метод | 5.0 | - |
| 830 | 482279.56 | 1313730.82 | Картометрический метод | 5.0 | - |
| 831 | 482310.99 | 1313704.89 | Картометрический метод | 5.0 | - |
| 832 | 482320.44 | 1313697.07 | Картометрический метод | 5.0 | - |
| 833 | 482354.68 | 1313669.38 | Картометрический метод | 5.0 | - |
| 834 | 482442.99 | 1313604.75 | Картометрический метод | 5.0 | - |
| 835 | 482491.27 | 1313580.31 | Картометрический метод | 5.0 | - |
| 836 | 482502.47 | 1313574.64 | Картометрический метод | 5.0 | - |
| 776 | 482509.48 | 1313603.32 | Картометрический метод | 5.0 | - |
| 837 | 494292.40 | 1291805.34 | Картометрический метод | 5.0 | - |
| 838 | 494282.29 | 1291815.16 | Картометрический метод | 5.0 | - |
| 839 | 494253.14 | 1291825.30 | Картометрический метод | 5.0 | - |
| 840 | 494252.17 | 1291825.74 | Картометрический метод | 5.0 | - |
| 841 | 494232.24 | 1291840.66 | Картометрический метод | 5.0 | - |
| 842 | 494225.78 | 1291847.12 | Картометрический метод | 5.0 | - |
| 843 | 494037.13 | 1291960.70 | Картометрический метод | 5.0 | - |
| 844 | 494021.69 | 1291945.80 | Картометрический метод | 5.0 | - |
| 845 | 493942.36 | 1291916.99 | Картометрический метод | 5.0 | - |
| 846 | 493922.17 | 1291917.78 | Картометрический метод | 5.0 | - |
| 847 | 493908.70 | 1291925.86 | Картометрический метод | 5.0 | - |
| 848 | 493894.45 | 1291932.50 | Картометрический метод | 5.0 | - |
| 849 | 493846.42 | 1291886.14 | Картометрический метод | 5.0 | - |
| 850 | 493847.50 | 1291878.28 | Картометрический метод | 5.0 | - |
| 851 | 493861.64 | 1291866.20 | Картометрический метод | 5.0 | - |
| 852 | 493872.04 | 1291882.06 | Картометрический метод | 5.0 | - |

2. Сведения о характерных точках границ объекта

| Обозначение характерных точек границ | Координаты, м | | Метод определения координат характерной точки | Средняя квадратическая погрешность положения характерной точки (Mt), м | Описание обозначения точки на местности (при наличии) |
|---|---|---|---|---|---|
| | X | Y | | | |
| 1 | 2 | 3 | 4 | 5 | 6 |
| 853 | 493877.21 | 1291889.95 | Картометрический метод | 5.0 | - |
| 854 | 493881.34 | 1291889.90 | Картометрический метод | 5.0 | - |
| 855 | 493892.31 | 1291881.36 | Картометрический метод | 5.0 | - |
| 856 | 493900.83 | 1291877.57 | Картометрический метод | 5.0 | - |
| 857 | 493907.68 | 1291870.26 | Картометрический метод | 5.0 | - |
| 858 | 493908.94 | 1291864.05 | Картометрический метод | 5.0 | - |
| 859 | 493906.21 | 1291857.73 | Картометрический метод | 5.0 | - |
| 860 | 493903.48 | 1291854.63 | Картометрический метод | 5.0 | - |
| 861 | 493912.82 | 1291852.22 | Картометрический метод | 5.0 | - |
| 862 | 493965.01 | 1291881.16 | Картометрический метод | 5.0 | - |
| 863 | 493969.00 | 1291885.37 | Картометрический метод | 5.0 | - |
| 864 | 493976.62 | 1291889.49 | Картометрический метод | 5.0 | - |
| 865 | 493984.95 | 1291890.94 | Картометрический метод | 5.0 | - |
| 866 | 493994.28 | 1291892.08 | Картометрический метод | 5.0 | - |
| 867 | 494007.22 | 1291889.12 | Картометрический метод | 5.0 | - |
| 868 | 494069.46 | 1291888.68 | Картометрический метод | 5.0 | - |
| 869 | 494096.34 | 1291888.46 | Картометрический метод | 5.0 | - |
| 870 | 494116.87 | 1291883.18 | Картометрический метод | 5.0 | - |
| 871 | 494117.58 | 1291883.49 | Картометрический метод | 5.0 | - |
| 872 | 494137.69 | 1291886.80 | Картометрический метод | 5.0 | - |
| 873 | 494172.97 | 1291874.58 | Картометрический метод | 5.0 | - |
| 874 | 494203.16 | 1291855.64 | Картометрический метод | 5.0 | - |
| 875 | 494211.61 | 1291845.51 | Картометрический метод | 5.0 | - |
| 876 | 494223.90 | 1291834.94 | Картометрический метод | 5.0 | - |
| 877 | 494233.45 | 1291821.72 | Картометрический метод | 5.0 | - |

2. Сведения о характерных точках границ объекта

| Обозначение характерных точек границ | Координаты, м | | Метод определения координат характерной точки | Средняя квадратическая погрешность положения характерной точки (Mt), м | Описание обозначения точки на местности (при наличии) |
|---|---|---|---|---|---|
| | X | Y | | | |
| 1 | 2 | 3 | 4 | 5 | 6 |
| 878 | 494241.28 | 1291811.14 | Картометрический метод | 5.0 | - |
| 879 | 494248.39 | 1291804.56 | Картометрический метод | 5.0 | - |
| 880 | 494254.12 | 1291801.30 | Картометрический метод | 5.0 | - |
| 881 | 494262.16 | 1291799.42 | Картометрический метод | 5.0 | - |
| 882 | 494269.17 | 1291799.52 | Картометрический метод | 5.0 | - |
| 883 | 494273.83 | 1291800.59 | Картометрический метод | 5.0 | - |
| 884 | 494277.48 | 1291802.31 | Картометрический метод | 5.0 | - |
| 885 | 494283.44 | 1291806.40 | Картометрический метод | 5.0 | - |
| 837 | 494292.40 | 1291805.34 | Картометрический метод | 5.0 | - |
| 886 | 494456.57 | 1291708.90 | Картометрический метод | 5.0 | - |
| 887 | 494520.10 | 1291693.14 | Картометрический метод | 5.0 | - |
| 888 | 494544.92 | 1291667.88 | Картометрический метод | 5.0 | - |
| 889 | 494638.14 | 1291642.20 | Картометрический метод | 5.0 | - |
| 890 | 494697.37 | 1291625.70 | Картометрический метод | 5.0 | - |
| 891 | 494703.86 | 1291645.49 | Картометрический метод | 5.0 | - |
| 892 | 494622.84 | 1291673.33 | Картометрический метод | 5.0 | - |
| 893 | 494582.55 | 1291661.36 | Картометрический метод | 5.0 | - |
| 894 | 494548.21 | 1291671.15 | Картометрический метод | 5.0 | - |
| 895 | 494545.45 | 1291672.04 | Картометрический метод | 5.0 | - |
| 896 | 494543.27 | 1291673.25 | Картометрический метод | 5.0 | - |
| 897 | 494541.42 | 1291674.73 | Картометрический метод | 5.0 | - |
| 898 | 494539.94 | 1291676.39 | Картометрический метод | 5.0 | - |
| 899 | 494532.43 | 1291684.65 | Картометрический метод | 5.0 | - |
| 900 | 494522.52 | 1291694.92 | Картометрический метод | 5.0 | - |
| 901 | 494480.42 | 1291715.74 | Картометрический метод | 5.0 | - |

2. Сведения о характерных точках границ объекта

| Обозначение характерных точек границ | Координаты, м | | Метод определения координат характерной точки | Средняя квадратическая погрешность положения характерной точки (Mt), м | Описание обозначения точки на местности (при наличии) |
|---|---|---|---|---|---|
| | X | Y | | | |
| 1 | 2 | 3 | 4 | 5 | 6 |
| 902 | 494450.68 | 1291736.59 | Картометрический метод | 5.0 | - |
| 903 | 494427.98 | 1291754.52 | Картометрический метод | 5.0 | - |
| 904 | 494382.06 | 1291766.71 | Картометрический метод | 5.0 | - |
| 905 | 494328.79 | 1291771.81 | Картометрический метод | 5.0 | - |
| 906 | 494327.80 | 1291771.99 | Картометрический метод | 5.0 | - |
| 907 | 494326.85 | 1291772.33 | Картометрический метод | 5.0 | - |
| 908 | 494325.97 | 1291772.83 | Картометрический метод | 5.0 | - |
| 909 | 494325.19 | 1291773.47 | Картометрический метод | 5.0 | - |
| 910 | 494316.17 | 1291782.24 | Картометрический метод | 5.0 | - |
| 911 | 494315.96 | 1291782.02 | Картометрический метод | 5.0 | - |
| 912 | 494319.69 | 1291772.39 | Картометрический метод | 5.0 | - |
| 913 | 494314.90 | 1291753.55 | Картометрический метод | 5.0 | - |
| 914 | 494316.94 | 1291751.76 | Картометрический метод | 5.0 | - |
| 915 | 494324.29 | 1291749.16 | Картометрический метод | 5.0 | - |
| 916 | 494330.44 | 1291757.21 | Картометрический метод | 5.0 | - |
| 917 | 494338.86 | 1291758.29 | Картометрический метод | 5.0 | - |
| 918 | 494344.71 | 1291753.94 | Картометрический метод | 5.0 | - |
| 919 | 494349.14 | 1291754.19 | Картометрический метод | 5.0 | - |
| 920 | 494356.05 | 1291751.31 | Картометрический метод | 5.0 | - |
| 921 | 494362.69 | 1291751.23 | Картометрический метод | 5.0 | - |
| 922 | 494374.68 | 1291741.94 | Картометрический метод | 5.0 | - |
| 923 | 494396.36 | 1291740.51 | Картометрический метод | 5.0 | - |
| 924 | 494410.49 | 1291736.96 | Картометрический метод | 5.0 | - |
| 925 | 494431.27 | 1291734.06 | Картометрический метод | 5.0 | - |
| 926 | 494436.83 | 1291730.46 | Картометрический метод | 5.0 | - |

2. Сведения о характерных точках границ объекта

| Обозначение характерных точек границ | Координаты, м | | Метод определения координат характерной точки | Средняя квадратическая погрешность положения характерной точки (Mt), м | Описание обозначения точки на местности (при наличии) |
|---|---|---|---|---|---|
| | X | Y | | | |
| 1 | 2 | 3 | 4 | 5 | 6 |
| 886 | 494456.57 | 1291708.90 | Картометрический метод | 5.0 | - |
| 927 | 495015.40 | 1291483.50 | Картометрический метод | 5.0 | - |
| 928 | 495015.45 | 1291483.88 | Картометрический метод | 5.0 | - |
| 929 | 495019.73 | 1291495.38 | Картометрический метод | 5.0 | - |
| 930 | 495027.63 | 1291506.14 | Картометрический метод | 5.0 | - |
| 931 | 495032.56 | 1291516.78 | Картометрический метод | 5.0 | - |
| 932 | 495038.57 | 1291525.41 | Картометрический метод | 5.0 | - |
| 933 | 495038.31 | 1291529.36 | Картометрический метод | 5.0 | - |
| 934 | 495038.73 | 1291535.80 | Картометрический метод | 5.0 | - |
| 935 | 495042.10 | 1291561.68 | Картометрический метод | 5.0 | - |
| 936 | 495045.20 | 1291585.63 | Картометрический метод | 5.0 | - |
| 937 | 495015.16 | 1291585.59 | Картометрический метод | 5.0 | - |
| 938 | 495010.61 | 1291484.10 | Картометрический метод | 5.0 | - |
| 927 | 495015.40 | 1291483.50 | Картометрический метод | 5.0 | - |
| 939 | 495127.48 | 1291615.70 | Картометрический метод | 5.0 | - |
| 940 | 495128.72 | 1291618.27 | Картометрический метод | 5.0 | - |
| 941 | 495129.48 | 1291623.22 | Картометрический метод | 5.0 | - |
| 942 | 495140.78 | 1291649.78 | Картометрический метод | 5.0 | - |
| 943 | 495141.78 | 1291653.31 | Картометрический метод | 5.0 | - |
| 944 | 495148.14 | 1291667.40 | Картометрический метод | 5.0 | - |
| 945 | 495148.17 | 1291667.43 | Картометрический метод | 5.0 | - |
| 946 | 495158.86 | 1291693.50 | Картометрический метод | 5.0 | - |
| 947 | 495175.58 | 1291710.04 | Картометрический метод | 5.0 | - |
| 948 | 495184.46 | 1291719.98 | Картометрический метод | 5.0 | - |
| 949 | 495228.20 | 1291731.34 | Картометрический метод | 5.0 | - |

2. Сведения о характерных точках границ объекта

| Обозначение характерных точек границ | Координаты, м | | Метод определения координат характерной точки | Средняя квадратическая погрешность положения характерной точки (Mt), м | Описание обозначения точки на местности (при наличии) |
|---|---|---|---|---|---|
| | X | Y | | | |
| 1 | 2 | 3 | 4 | 5 | 6 |
| 950 | 495244.52 | 1291755.04 | Картометрический метод | 5.0 | - |
| 951 | 495255.52 | 1291765.94 | Картометрический метод | 5.0 | - |
| 952 | 495254.70 | 1291770.24 | Картометрический метод | 5.0 | - |
| 953 | 495261.07 | 1291771.43 | Картометрический метод | 5.0 | - |
| 954 | 495269.58 | 1291779.86 | Картометрический метод | 5.0 | - |
| 955 | 495324.66 | 1291789.58 | Картометрический метод | 5.0 | - |
| 956 | 495358.18 | 1291786.88 | Картометрический метод | 5.0 | - |
| 957 | 495433.86 | 1291786.04 | Картометрический метод | 5.0 | - |
| 958 | 495462.53 | 1291777.12 | Картометрический метод | 5.0 | - |
| 959 | 495461.39 | 1291783.32 | Картометрический метод | 5.0 | - |
| 960 | 495469.36 | 1291783.82 | Картометрический метод | 5.0 | - |
| 961 | 495478.57 | 1291772.13 | Картометрический метод | 5.0 | - |
| 962 | 495484.06 | 1291770.42 | Картометрический метод | 5.0 | - |
| 963 | 495509.73 | 1291761.77 | Картометрический метод | 5.0 | - |
| 964 | 495513.31 | 1291764.64 | Картометрический метод | 5.0 | - |
| 965 | 495502.58 | 1291815.90 | Картометрический метод | 5.0 | - |
| 966 | 495503.87 | 1291805.66 | Картометрический метод | 5.0 | - |
| 967 | 495494.56 | 1291791.71 | Картометрический метод | 5.0 | - |
| 968 | 495477.63 | 1291791.58 | Картометрический метод | 5.0 | - |
| 969 | 495468.84 | 1291801.56 | Картометрический метод | 5.0 | - |
| 970 | 495454.70 | 1291800.13 | Картометрический метод | 5.0 | - |
| 971 | 495444.96 | 1291797.92 | Картометрический метод | 5.0 | - |
| 972 | 495439.73 | 1291820.77 | Картометрический метод | 5.0 | - |
| 973 | 495438.15 | 1291820.41 | Картометрический метод | 5.0 | - |
| 974 | 495347.90 | 1291814.49 | Картометрический метод | 5.0 | - |

2. Сведения о характерных точках границ объекта

| Обозначение характерных точек границ | Координаты, м | | Метод определения координат характерной точки | Средняя квадратическая погрешность положения характерной точки (Mt), м | Описание обозначения точки на местности (при наличии) |
|---|---|---|---|---|---|
| | X | Y | | | |
| 1 | 2 | 3 | 4 | 5 | 6 |
| 975 | 495329.54 | 1291812.26 | Картометрический метод | 5.0 | - |
| 976 | 495326.13 | 1291832.63 | Картометрический метод | 5.0 | - |
| 977 | 495311.99 | 1291828.82 | Картометрический метод | 5.0 | - |
| 978 | 495297.17 | 1291824.82 | Картометрический метод | 5.0 | - |
| 979 | 495293.93 | 1291836.80 | Картометрический метод | 5.0 | - |
| 980 | 495240.13 | 1291813.53 | Картометрический метод | 5.0 | - |
| 981 | 495249.53 | 1291790.44 | Картометрический метод | 5.0 | - |
| 982 | 495235.03 | 1291766.63 | Картометрический метод | 5.0 | - |
| 983 | 495122.10 | 1291705.99 | Картометрический метод | 5.0 | - |
| 984 | 495122.78 | 1291639.47 | Картометрический метод | 5.0 | - |
| 985 | 495122.50 | 1291635.95 | Картометрический метод | 5.0 | - |
| 986 | 495127.22 | 1291635.27 | Картометрический метод | 5.0 | - |
| 939 | 495127.48 | 1291615.70 | Картометрический метод | 5.0 | - |
| 987 | 494709.27 | 1291622.39 | Картометрический метод | 5.0 | - |
| 988 | 494755.18 | 1291609.58 | Картометрический метод | 5.0 | - |
| 989 | 494822.68 | 1291590.78 | Картометрический метод | 5.0 | - |
| 990 | 494888.62 | 1291573.90 | Картометрический метод | 5.0 | - |
| 991 | 494935.66 | 1291550.68 | Картометрический метод | 5.0 | - |
| 992 | 494941.87 | 1291534.73 | Картометрический метод | 5.0 | - |
| 993 | 494944.03 | 1291533.36 | Картометрический метод | 5.0 | - |
| 994 | 494958.86 | 1291524.56 | Картометрический метод | 5.0 | - |
| 995 | 494972.60 | 1291520.75 | Картометрический метод | 5.0 | - |
| 996 | 494983.01 | 1291516.89 | Картометрический метод | 5.0 | - |
| 997 | 494988.77 | 1291512.52 | Картометрический метод | 5.0 | - |
| 998 | 494994.58 | 1291504.48 | Картометрический метод | 5.0 | - |

2. Сведения о характерных точках границ объекта

| Обозначение характерных точек границ | Координаты, м | | Метод определения координат характерной точки | Средняя квадратическая погрешность положения характерной точки (Mt), м | Описание обозначения точки на местности (при наличии) |
|---|---|---|---|---|---|
| | X | Y | | | |
| 1 | 2 | 3 | 4 | 5 | 6 |
| 999 | 494997.63 | 1291491.43 | Картометрический метод | 5.0 | - |
| 1000 | 494997.85 | 1291491.10 | Картометрический метод | 5.0 | - |
| 1001 | 494998.90 | 1291542.08 | Картометрический метод | 5.0 | - |
| 1002 | 494983.24 | 1291543.45 | Картометрический метод | 5.0 | - |
| 1003 | 494968.06 | 1291585.03 | Картометрический метод | 5.0 | - |
| 1004 | 494957.37 | 1291588.51 | Картометрический метод | 5.0 | - |
| 1005 | 494958.78 | 1291593.63 | Картометрический метод | 5.0 | - |
| 1006 | 494874.84 | 1291607.24 | Картометрический метод | 5.0 | - |
| 1007 | 494874.52 | 1291605.85 | Картометрический метод | 5.0 | - |
| 1008 | 494872.76 | 1291602.20 | Картометрический метод | 5.0 | - |
| 1009 | 494869.90 | 1291599.35 | Картометрический метод | 5.0 | - |
| 1010 | 494865.25 | 1291597.38 | Картометрический метод | 5.0 | - |
| 1011 | 494862.73 | 1291597.43 | Картометрический метод | 5.0 | - |
| 1012 | 494819.06 | 1291612.14 | Картометрический метод | 5.0 | - |
| 1013 | 494716.35 | 1291645.53 | Картометрический метод | 5.0 | - |
| 987 | 494709.27 | 1291622.39 | Картометрический метод | 5.0 | - |

3. Сведения о характерных точках части (частей) границы объекта

| Обозначение характерных точек части границы | Координаты, м | | Метод определения координат характерной точки | Средняя квадратическая погрешность положения характерной точки (Mt), м | Описание обозначения точки на местности (при наличии) |
|---|---|---|---|---|---|
| | X | Y | | | |
| 1 | 2 | 3 | 4 | 5 | 6 |
| - | - | - | - | - | - |

## Раздел 3

## Сведения о местоположении измененных (уточненных) границ объекта

1. Система координат -

2. Сведения о характерных точках границ объекта

| Обозначение характерных точек границ | Существующие координаты, м | | Измененные (уточненные) координаты, м | | Метод определения координат характерной точки | Средняя квадратическая погрешность положения характерной точки (Mt), м | Описание обозначения точки на местности (при наличии) |
|---|---|---|---|---|---|---|---|
| | X | Y | X | Y | | | |
| 1 | 2 | 3 | 4 | 5 | 6 | 7 | 8 |
| - | - | - | - | - | - | - | |

3. Сведения о характерных точках части (частей) границы объекта

| Обозначение характерных точек части границы | Существующие координаты, м | | Измененные (уточненные) координаты, м | | Метод определения координат характерной точки | Средняя квадратическая погрешность положения характерной точки (Mt), м | Описание обозначения точки на местности (при наличии) |
|---|---|---|---|---|---|---|---|
| | X | Y | X | Y | | | |
| 1 | 2 | 3 | 4 | 5 | 6 | 7 | 8 |
| - | - | - | - | - | - | - | |

## ТЕКСТОВОЕ ОПИСАНИЕ
## местоположения границ населенных пунктов, территориальных зон

| Прохождение границы | | Описание прохождения границы |
|---|---|---|
| от точки | до точки | |
| 1 | 2 | 3 |
| 1 | 2 | - |
| 2 | 3 | - |
| 3 | 4 | - |
| 4 | 5 | - |
| 5 | 6 | - |
| 6 | 7 | - |
| 7 | 8 | - |
| 8 | 9 | - |
| 9 | 10 | - |
| 10 | 11 | - |
| 11 | 12 | - |
| 12 | 13 | - |
| 13 | 14 | - |
| 14 | 15 | - |
| 15 | 16 | - |
| 16 | 17 | - |
| 17 | 18 | - |
| 18 | 19 | - |
| 19 | 20 | - |
| 20 | 21 | - |
| 21 | 22 | - |
| 22 | 23 | - |
| 23 | 24 | - |
| 24 | 25 | - |
| 25 | 26 | - |
| 26 | 27 | - |
| 27 | 28 | - |
| 28 | 29 | - |
| 29 | 30 | - |
| 30 | 31 | - |
| 31 | 32 | - |
| 32 | 33 | - |
| 33 | 34 | - |
| 34 | 35 | - |
| 35 | 36 | - |
| 36 | 37 | - |
| 37 | 38 | - |

## ТЕКСТОВОЕ ОПИСАНИЕ
## местоположения границ населенных пунктов, территориальных зон

| Прохождение границы | | Описание прохождения границы |
|---|---|---|
| от точки | до точки | |
| 1 | 2 | 3 |
| 38 | 39 | - |
| 39 | 40 | - |
| 40 | 41 | - |
| 41 | 42 | - |
| 42 | 43 | - |
| 43 | 44 | - |
| 44 | 45 | - |
| 45 | 46 | - |
| 46 | 47 | - |
| 47 | 48 | - |
| 48 | 49 | - |
| 49 | 50 | - |
| 50 | 51 | - |
| 51 | 52 | - |
| 52 | 53 | - |
| 53 | 54 | - |
| 54 | 55 | - |
| 55 | 56 | - |
| 56 | 57 | - |
| 57 | 58 | - |
| 58 | 59 | - |
| 59 | 60 | - |
| 60 | 61 | - |
| 61 | 62 | - |
| 62 | 63 | - |
| 63 | 64 | - |
| 64 | 65 | - |
| 65 | 66 | - |
| 66 | 67 | - |
| 67 | 68 | - |
| 68 | 69 | - |
| 69 | 70 | - |
| 70 | 71 | - |
| 71 | 72 | - |
| 72 | 73 | - |
| 73 | 74 | - |
| 74 | 75 | - |

## ТЕКСТОВОЕ ОПИСАНИЕ
## местоположения границ населенных пунктов, территориальных зон

| Прохождение границы | | Описание прохождения границы |
|---|---|---|
| от точки | до точки | |
| 1 | 2 | 3 |
| 75 | 76 | - |
| 76 | 77 | - |
| 77 | 78 | - |
| 78 | 79 | - |
| 79 | 80 | - |
| 80 | 81 | - |
| 81 | 82 | - |
| 82 | 83 | - |
| 83 | 1 | - |
| 84 | 85 | - |
| 85 | 86 | - |
| 86 | 87 | - |
| 87 | 88 | - |
| 88 | 89 | - |
| 89 | 90 | - |
| 90 | 91 | - |
| 91 | 92 | - |
| 92 | 93 | - |
| 93 | 94 | - |
| 94 | 95 | - |
| 95 | 96 | - |
| 96 | 97 | - |
| 97 | 98 | - |
| 98 | 99 | - |
| 99 | 100 | - |
| 100 | 101 | - |
| 101 | 102 | - |
| 102 | 103 | - |
| 103 | 104 | - |
| 104 | 105 | - |
| 105 | 106 | - |
| 106 | 107 | - |
| 107 | 108 | - |
| 108 | 109 | - |
| 109 | 110 | - |
| 110 | 111 | - |
| 111 | 112 | - |

## ТЕКСТОВОЕ ОПИСАНИЕ
## местоположения границ населенных пунктов, территориальных зон

| Прохождение границы | | Описание прохождения границы |
|---|---|---|
| от точки | до точки | |
| 1 | 2 | 3 |
| 112 | 113 | - |
| 113 | 114 | - |
| 114 | 115 | - |
| 115 | 116 | - |
| 116 | 117 | - |
| 117 | 118 | - |
| 118 | 119 | - |
| 119 | 120 | - |
| 120 | 121 | - |
| 121 | 122 | - |
| 122 | 123 | - |
| 123 | 124 | - |
| 124 | 125 | - |
| 125 | 126 | - |
| 126 | 127 | - |
| 127 | 128 | - |
| 128 | 129 | - |
| 129 | 130 | - |
| 130 | 131 | - |
| 131 | 132 | - |
| 132 | 133 | - |
| 133 | 134 | - |
| 134 | 135 | - |
| 135 | 136 | - |
| 136 | 137 | - |
| 137 | 138 | - |
| 138 | 139 | - |
| 139 | 140 | - |
| 140 | 141 | - |
| 141 | 142 | - |
| 142 | 143 | - |
| 143 | 144 | - |
| 144 | 84 | - |
| 145 | 146 | - |
| 146 | 147 | - |
| 147 | 148 | - |
| 148 | 149 | - |

## ТЕКСТОВОЕ ОПИСАНИЕ
## местоположения границ населенных пунктов, территориальных зон

| Прохождение границы | | Описание прохождения границы |
|---|---|---|
| от точки | до точки | |
| 1 | 2 | 3 |
| 149 | 150 | - |
| 150 | 151 | - |
| 151 | 152 | - |
| 152 | 153 | - |
| 153 | 154 | - |
| 154 | 155 | - |
| 155 | 145 | - |
| 156 | 157 | - |
| 157 | 158 | - |
| 158 | 159 | - |
| 159 | 160 | - |
| 160 | 161 | - |
| 161 | 162 | - |
| 162 | 163 | - |
| 163 | 164 | - |
| 164 | 165 | - |
| 165 | 156 | - |
| 166 | 167 | - |
| 167 | 168 | - |
| 168 | 169 | - |
| 169 | 170 | - |
| 170 | 171 | - |
| 171 | 172 | - |
| 172 | 173 | - |
| 173 | 174 | - |
| 174 | 175 | - |
| 175 | 176 | - |
| 176 | 177 | - |
| 177 | 178 | - |
| 178 | 179 | - |
| 179 | 166 | - |
| 180 | 181 | - |
| 181 | 182 | - |
| 182 | 183 | - |
| 183 | 184 | - |
| 184 | 185 | - |
| 185 | 186 | - |

## ТЕКСТОВОЕ ОПИСАНИЕ
## местоположения границ населенных пунктов, территориальных зон

| Прохождение границы | | Описание прохождения границы |
|---|---|---|
| от точки | до точки | |
| 1 | 2 | 3 |
| 186 | 187 | - |
| 187 | 188 | - |
| 188 | 189 | - |
| 189 | 190 | - |
| 190 | 191 | - |
| 191 | 192 | - |
| 192 | 193 | - |
| 193 | 194 | - |
| 194 | 195 | - |
| 195 | 196 | - |
| 196 | 197 | - |
| 197 | 198 | - |
| 198 | 199 | - |
| 199 | 200 | - |
| 200 | 201 | - |
| 201 | 202 | - |
| 202 | 203 | - |
| 203 | 204 | - |
| 204 | 205 | - |
| 205 | 206 | - |
| 206 | 180 | - |
| 207 | 208 | - |
| 208 | 209 | - |
| 209 | 210 | - |
| 210 | 211 | - |
| 211 | 212 | - |
| 212 | 213 | - |
| 213 | 214 | - |
| 214 | 215 | - |
| 215 | 216 | - |
| 216 | 217 | - |
| 217 | 218 | - |
| 218 | 219 | - |
| 219 | 220 | - |
| 220 | 221 | - |
| 221 | 222 | - |
| 222 | 223 | - |

## ТЕКСТОВОЕ ОПИСАНИЕ
## местоположения границ населенных пунктов, территориальных зон

| Прохождение границы | | Описание прохождения границы |
|---|---|---|
| от точки | до точки | |
| 1 | 2 | 3 |
| 223 | 224 | - |
| 224 | 225 | - |
| 225 | 226 | - |
| 226 | 227 | - |
| 227 | 228 | - |
| 228 | 229 | - |
| 229 | 230 | - |
| 230 | 231 | - |
| 231 | 232 | - |
| 232 | 233 | - |
| 233 | 234 | - |
| 234 | 235 | - |
| 235 | 236 | - |
| 236 | 237 | - |
| 237 | 238 | - |
| 238 | 239 | - |
| 239 | 240 | - |
| 240 | 241 | - |
| 241 | 242 | - |
| 242 | 243 | - |
| 243 | 244 | - |
| 244 | 245 | - |
| 245 | 246 | - |
| 246 | 247 | - |
| 247 | 248 | - |
| 248 | 249 | - |
| 249 | 250 | - |
| 250 | 251 | - |
| 251 | 252 | - |
| 252 | 253 | - |
| 253 | 254 | - |
| 254 | 255 | - |
| 255 | 256 | - |
| 256 | 257 | - |
| 257 | 258 | - |
| 258 | 259 | - |
| 259 | 260 | - |

## ТЕКСТОВОЕ ОПИСАНИЕ
## местоположения границ населенных пунктов, территориальных зон

| Прохождение границы | | Описание прохождения границы |
|---|---|---|
| от точки | до точки | |
| 1 | 2 | 3 |
| 260 | 261 | - |
| 261 | 262 | - |
| 262 | 263 | - |
| 263 | 264 | - |
| 264 | 265 | - |
| 265 | 266 | - |
| 266 | 267 | - |
| 267 | 268 | - |
| 268 | 269 | - |
| 269 | 270 | - |
| 270 | 271 | - |
| 271 | 272 | - |
| 272 | 273 | - |
| 273 | 274 | - |
| 274 | 275 | - |
| 275 | 276 | - |
| 276 | 277 | - |
| 277 | 278 | - |
| 278 | 279 | - |
| 279 | 280 | - |
| 280 | 281 | - |
| 281 | 282 | - |
| 282 | 283 | - |
| 283 | 284 | - |
| 284 | 285 | - |
| 285 | 286 | - |
| 286 | 287 | - |
| 287 | 288 | - |
| 288 | 289 | - |
| 289 | 290 | - |
| 290 | 291 | - |
| 291 | 292 | - |
| 292 | 207 | - |
| 293 | 294 | - |
| 294 | 295 | - |
| 295 | 296 | - |
| 296 | 293 | - |

## ТЕКСТОВОЕ ОПИСАНИЕ
## местоположения границ населенных пунктов, территориальных зон

| Прохождение границы | | Описание прохождения границы |
|---|---|---|
| от точки | до точки | |
| 1 | 2 | 3 |
| 297 | 298 | - |
| 298 | 299 | - |
| 299 | 300 | - |
| 300 | 301 | - |
| 301 | 302 | - |
| 302 | 297 | - |
| 303 | 304 | - |
| 304 | 305 | - |
| 305 | 306 | - |
| 306 | 307 | - |
| 307 | 303 | - |
| 308 | 309 | - |
| 309 | 310 | - |
| 310 | 311 | - |
| 311 | 312 | - |
| 312 | 313 | - |
| 313 | 314 | - |
| 314 | 308 | - |
| 315 | 316 | - |
| 316 | 317 | - |
| 317 | 318 | - |
| 318 | 319 | - |
| 319 | 320 | - |
| 320 | 321 | - |
| 321 | 322 | - |
| 322 | 323 | - |
| 323 | 324 | - |
| 324 | 325 | - |
| 325 | 326 | - |
| 326 | 327 | - |
| 327 | 328 | - |
| 328 | 329 | - |
| 329 | 330 | - |
| 330 | 331 | - |
| 331 | 332 | - |
| 332 | 333 | - |
| 333 | 334 | - |

## ТЕКСТОВОЕ ОПИСАНИЕ
## местоположения границ населенных пунктов, территориальных зон

| Прохождение границы | | Описание прохождения границы |
|---|---|---|
| от точки | до точки | |
| 1 | 2 | 3 |
| 334 | 335 | - |
| 335 | 336 | - |
| 336 | 337 | - |
| 337 | 338 | - |
| 338 | 339 | - |
| 339 | 340 | - |
| 340 | 341 | - |
| 341 | 342 | - |
| 342 | 343 | - |
| 343 | 344 | - |
| 344 | 345 | - |
| 345 | 346 | - |
| 346 | 347 | - |
| 347 | 348 | - |
| 348 | 349 | - |
| 349 | 350 | - |
| 350 | 351 | - |
| 351 | 352 | - |
| 352 | 353 | - |
| 353 | 354 | - |
| 354 | 355 | - |
| 355 | 356 | - |
| 356 | 357 | - |
| 357 | 358 | - |
| 358 | 359 | - |
| 359 | 360 | - |
| 360 | 361 | - |
| 361 | 362 | - |
| 362 | 363 | - |
| 363 | 364 | - |
| 364 | 365 | - |
| 365 | 366 | - |
| 366 | 367 | - |
| 367 | 368 | - |
| 368 | 369 | - |
| 369 | 370 | - |
| 370 | 371 | - |

## ТЕКСТОВОЕ ОПИСАНИЕ
## местоположения границ населенных пунктов, территориальных зон

| Прохождение границы | | Описание прохождения границы |
|---|---|---|
| от точки | до точки | |
| 1 | 2 | 3 |
| 371 | 372 | - |
| 372 | 373 | - |
| 373 | 374 | - |
| 374 | 315 | - |
| 375 | 376 | - |
| 376 | 377 | - |
| 377 | 378 | - |
| 378 | 379 | - |
| 379 | 380 | - |
| 380 | 381 | - |
| 381 | 382 | - |
| 382 | 383 | - |
| 383 | 384 | - |
| 384 | 385 | - |
| 385 | 386 | - |
| 386 | 387 | - |
| 387 | 388 | - |
| 388 | 389 | - |
| 389 | 390 | - |
| 390 | 375 | - |
| 391 | 392 | - |
| 392 | 393 | - |
| 393 | 394 | - |
| 394 | 395 | - |
| 395 | 396 | - |
| 396 | 397 | - |
| 397 | 398 | - |
| 398 | 399 | - |
| 399 | 400 | - |
| 400 | 401 | - |
| 401 | 402 | - |
| 402 | 403 | - |
| 403 | 404 | - |
| 404 | 405 | - |
| 405 | 406 | - |
| 406 | 407 | - |
| 407 | 408 | - |

## ТЕКСТОВОЕ ОПИСАНИЕ
## местоположения границ населенных пунктов, территориальных зон

| Прохождение границы | | Описание прохождения границы |
|---|---|---|
| от точки | до точки | |
| 1 | 2 | 3 |
| 408 | 409 | - |
| 409 | 410 | - |
| 410 | 411 | - |
| 411 | 412 | - |
| 412 | 413 | - |
| 413 | 414 | - |
| 414 | 415 | - |
| 415 | 416 | - |
| 416 | 417 | - |
| 417 | 418 | - |
| 418 | 419 | - |
| 419 | 420 | - |
| 420 | 421 | - |
| 421 | 422 | - |
| 422 | 423 | - |
| 423 | 424 | - |
| 424 | 425 | - |
| 425 | 426 | - |
| 426 | 427 | - |
| 427 | 428 | - |
| 428 | 429 | - |
| 429 | 430 | - |
| 430 | 431 | - |
| 431 | 432 | - |
| 432 | 433 | - |
| 433 | 434 | - |
| 434 | 435 | - |
| 435 | 436 | - |
| 436 | 437 | - |
| 437 | 438 | - |
| 438 | 439 | - |
| 439 | 440 | - |
| 440 | 441 | - |
| 441 | 442 | - |
| 442 | 443 | - |
| 443 | 444 | - |
| 444 | 445 | - |

## ТЕКСТОВОЕ ОПИСАНИЕ
## местоположения границ населенных пунктов, территориальных зон

| Прохождение границы | | Описание прохождения границы |
|---|---|---|
| от точки | до точки | |
| 1 | 2 | 3 |
| 445 | 446 | - |
| 446 | 447 | - |
| 447 | 448 | - |
| 448 | 449 | - |
| 449 | 450 | - |
| 450 | 451 | - |
| 451 | 452 | - |
| 452 | 453 | - |
| 453 | 454 | - |
| 454 | 455 | - |
| 455 | 456 | - |
| 456 | 457 | - |
| 457 | 458 | - |
| 458 | 459 | - |
| 459 | 460 | - |
| 460 | 461 | - |
| 461 | 462 | - |
| 462 | 463 | - |
| 463 | 464 | - |
| 464 | 465 | - |
| 465 | 466 | - |
| 466 | 467 | - |
| 467 | 468 | - |
| 468 | 469 | - |
| 469 | 470 | - |
| 470 | 471 | - |
| 471 | 472 | - |
| 472 | 473 | - |
| 473 | 474 | - |
| 474 | 475 | - |
| 475 | 476 | - |
| 476 | 477 | - |
| 477 | 478 | - |
| 478 | 479 | - |
| 479 | 480 | - |
| 480 | 481 | - |
| 481 | 482 | - |

## ТЕКСТОВОЕ ОПИСАНИЕ
## местоположения границ населенных пунктов, территориальных зон

| Прохождение границы | | Описание прохождения границы |
|---|---|---|
| от точки | до точки | |
| 1 | 2 | 3 |
| 482 | 483 | - |
| 483 | 484 | - |
| 484 | 485 | - |
| 485 | 486 | - |
| 486 | 487 | - |
| 487 | 488 | - |
| 488 | 489 | - |
| 489 | 490 | - |
| 490 | 491 | - |
| 491 | 492 | - |
| 492 | 493 | - |
| 493 | 494 | - |
| 494 | 495 | - |
| 495 | 391 | - |
| 496 | 497 | - |
| 497 | 498 | - |
| 498 | 499 | - |
| 499 | 500 | - |
| 500 | 501 | - |
| 501 | 502 | - |
| 502 | 503 | - |
| 503 | 504 | - |
| 504 | 505 | - |
| 505 | 506 | - |
| 506 | 507 | - |
| 507 | 508 | - |
| 508 | 509 | - |
| 509 | 510 | - |
| 510 | 511 | - |
| 511 | 512 | - |
| 512 | 513 | - |
| 513 | 514 | - |
| 514 | 515 | - |
| 515 | 516 | - |
| 516 | 517 | - |
| 517 | 518 | - |
| 518 | 519 | - |

## ТЕКСТОВОЕ ОПИСАНИЕ
## местоположения границ населенных пунктов, территориальных зон

| Прохождение границы | | Описание прохождения границы |
|---|---|---|
| от точки | до точки | |
| 1 | 2 | 3 |
| 519 | 520 | - |
| 520 | 521 | - |
| 521 | 522 | - |
| 522 | 523 | - |
| 523 | 524 | - |
| 524 | 525 | - |
| 525 | 526 | - |
| 526 | 527 | - |
| 527 | 528 | - |
| 528 | 529 | - |
| 529 | 530 | - |
| 530 | 531 | - |
| 531 | 532 | - |
| 532 | 533 | - |
| 533 | 534 | - |
| 534 | 535 | - |
| 535 | 536 | - |
| 536 | 537 | - |
| 537 | 538 | - |
| 538 | 539 | - |
| 539 | 540 | - |
| 540 | 541 | - |
| 541 | 542 | - |
| 542 | 543 | - |
| 543 | 544 | - |
| 544 | 545 | - |
| 545 | 546 | - |
| 546 | 547 | - |
| 547 | 548 | - |
| 548 | 549 | - |
| 549 | 550 | - |
| 550 | 496 | - |
| 551 | 552 | - |
| 552 | 553 | - |
| 553 | 554 | - |
| 554 | 555 | - |
| 555 | 556 | - |

## ТЕКСТОВОЕ ОПИСАНИЕ
## местоположения границ населенных пунктов, территориальных зон

| Прохождение границы | | Описание прохождения границы |
|---|---|---|
| от точки | до точки | |
| 1 | 2 | 3 |
| 556 | 557 | - |
| 557 | 558 | - |
| 558 | 559 | - |
| 559 | 560 | - |
| 560 | 561 | - |
| 561 | 562 | - |
| 562 | 563 | - |
| 563 | 564 | - |
| 564 | 565 | - |
| 565 | 566 | - |
| 566 | 567 | - |
| 567 | 568 | - |
| 568 | 569 | - |
| 569 | 570 | - |
| 570 | 571 | - |
| 571 | 572 | - |
| 572 | 573 | - |
| 573 | 574 | - |
| 574 | 575 | - |
| 575 | 576 | - |
| 576 | 577 | - |
| 577 | 578 | - |
| 578 | 579 | - |
| 579 | 580 | - |
| 580 | 581 | - |
| 581 | 582 | - |
| 582 | 583 | - |
| 583 | 584 | - |
| 584 | 585 | - |
| 585 | 586 | - |
| 586 | 587 | - |
| 587 | 588 | - |
| 588 | 589 | - |
| 589 | 590 | - |
| 590 | 591 | - |
| 591 | 592 | - |
| 592 | 593 | - |

## ТЕКСТОВОЕ ОПИСАНИЕ
## местоположения границ населенных пунктов, территориальных зон

| Прохождение границы | | Описание прохождения границы |
|---|---|---|
| от точки | до точки | |
| 1 | 2 | 3 |
| 593 | 594 | - |
| 594 | 595 | - |
| 595 | 596 | - |
| 596 | 597 | - |
| 597 | 598 | - |
| 598 | 599 | - |
| 599 | 600 | - |
| 600 | 601 | - |
| 601 | 602 | - |
| 602 | 603 | - |
| 603 | 604 | - |
| 604 | 605 | - |
| 605 | 606 | - |
| 606 | 607 | - |
| 607 | 608 | - |
| 608 | 609 | - |
| 609 | 610 | - |
| 610 | 611 | - |
| 611 | 612 | - |
| 612 | 613 | - |
| 613 | 614 | - |
| 614 | 615 | - |
| 615 | 616 | - |
| 616 | 617 | - |
| 617 | 618 | - |
| 618 | 619 | - |
| 619 | 620 | - |
| 620 | 621 | - |
| 621 | 622 | - |
| 622 | 623 | - |
| 623 | 624 | - |
| 624 | 625 | - |
| 625 | 626 | - |
| 626 | 627 | - |
| 627 | 628 | - |
| 628 | 629 | - |
| 629 | 630 | - |

## ТЕКСТОВОЕ ОПИСАНИЕ
## местоположения границ населенных пунктов, территориальных зон

| Прохождение границы | | Описание прохождения границы |
|---|---|---|
| от точки | до точки | |
| 1 | 2 | 3 |
| 630 | 631 | - |
| 631 | 632 | - |
| 632 | 633 | - |
| 633 | 634 | - |
| 634 | 635 | - |
| 635 | 636 | - |
| 636 | 637 | - |
| 637 | 638 | - |
| 638 | 639 | - |
| 639 | 640 | - |
| 640 | 641 | - |
| 641 | 642 | - |
| 642 | 643 | - |
| 643 | 644 | - |
| 644 | 645 | - |
| 645 | 646 | - |
| 646 | 647 | - |
| 647 | 648 | - |
| 648 | 649 | - |
| 649 | 650 | - |
| 650 | 651 | - |
| 651 | 652 | - |
| 652 | 653 | - |
| 653 | 654 | - |
| 654 | 655 | - |
| 655 | 656 | - |
| 656 | 657 | - |
| 657 | 658 | - |
| 658 | 659 | - |
| 659 | 660 | - |
| 660 | 661 | - |
| 661 | 662 | - |
| 662 | 663 | - |
| 663 | 664 | - |
| 664 | 665 | - |
| 665 | 666 | - |
| 666 | 551 | - |

## ТЕКСТОВОЕ ОПИСАНИЕ
## местоположения границ населенных пунктов, территориальных зон

| Прохождение границы | | Описание прохождения границы |
|---|---|---|
| от точки | до точки | |
| 1 | 2 | 3 |
| 667 | 668 | - |
| 668 | 669 | - |
| 669 | 670 | - |
| 670 | 671 | - |
| 671 | 672 | - |
| 672 | 673 | - |
| 673 | 674 | - |
| 674 | 675 | - |
| 675 | 676 | - |
| 676 | 677 | - |
| 677 | 678 | - |
| 678 | 679 | - |
| 679 | 680 | - |
| 680 | 681 | - |
| 681 | 682 | - |
| 682 | 683 | - |
| 683 | 684 | - |
| 684 | 685 | - |
| 685 | 686 | - |
| 686 | 687 | - |
| 687 | 688 | - |
| 688 | 689 | - |
| 689 | 690 | - |
| 690 | 691 | - |
| 691 | 692 | - |
| 692 | 693 | - |
| 693 | 667 | - |
| 694 | 695 | - |
| 695 | 696 | - |
| 696 | 697 | - |
| 697 | 698 | - |
| 698 | 699 | - |
| 699 | 700 | - |
| 700 | 701 | - |
| 701 | 702 | - |
| 702 | 703 | - |
| 703 | 704 | - |

## ТЕКСТОВОЕ ОПИСАНИЕ
## местоположения границ населенных пунктов, территориальных зон

| Прохождение границы | | Описание прохождения границы |
|---|---|---|
| от точки | до точки | |
| 1 | 2 | 3 |
| 704 | 705 | - |
| 705 | 706 | - |
| 706 | 707 | - |
| 707 | 708 | - |
| 708 | 709 | - |
| 709 | 710 | - |
| 710 | 711 | - |
| 711 | 712 | - |
| 712 | 713 | - |
| 713 | 714 | - |
| 714 | 715 | - |
| 715 | 716 | - |
| 716 | 717 | - |
| 717 | 718 | - |
| 718 | 719 | - |
| 719 | 720 | - |
| 720 | 721 | - |
| 721 | 722 | - |
| 722 | 723 | - |
| 723 | 724 | - |
| 724 | 725 | - |
| 725 | 726 | - |
| 726 | 694 | - |
| 727 | 728 | - |
| 728 | 729 | - |
| 729 | 730 | - |
| 730 | 731 | - |
| 731 | 732 | - |
| 732 | 733 | - |
| 733 | 734 | - |
| 734 | 735 | - |
| 735 | 736 | - |
| 736 | 737 | - |
| 737 | 738 | - |
| 738 | 739 | - |
| 739 | 740 | - |
| 740 | 741 | - |

## ТЕКСТОВОЕ ОПИСАНИЕ
## местоположения границ населенных пунктов, территориальных зон

| Прохождение границы | | Описание прохождения границы |
|---|---|---|
| от точки | до точки | |
| 1 | 2 | 3 |
| 741 | 742 | - |
| 742 | 743 | - |
| 743 | 744 | - |
| 744 | 745 | - |
| 745 | 746 | - |
| 746 | 747 | - |
| 747 | 748 | - |
| 748 | 749 | - |
| 749 | 750 | - |
| 750 | 751 | - |
| 751 | 752 | - |
| 752 | 753 | - |
| 753 | 754 | - |
| 754 | 755 | - |
| 755 | 756 | - |
| 756 | 757 | - |
| 757 | 758 | - |
| 758 | 759 | - |
| 759 | 760 | - |
| 760 | 761 | - |
| 761 | 762 | - |
| 762 | 763 | - |
| 763 | 764 | - |
| 764 | 765 | - |
| 765 | 766 | - |
| 766 | 767 | - |
| 767 | 768 | - |
| 768 | 769 | - |
| 769 | 770 | - |
| 770 | 771 | - |
| 771 | 772 | - |
| 772 | 773 | - |
| 773 | 774 | - |
| 774 | 775 | - |
| 775 | 727 | - |
| 776 | 777 | - |
| 777 | 778 | - |

## ТЕКСТОВОЕ ОПИСАНИЕ
## местоположения границ населенных пунктов, территориальных зон

| Прохождение границы | | Описание прохождения границы |
|---|---|---|
| от точки | до точки | |
| 1 | 2 | 3 |
| 778 | 779 | - |
| 779 | 780 | - |
| 780 | 781 | - |
| 781 | 782 | - |
| 782 | 783 | - |
| 783 | 784 | - |
| 784 | 785 | - |
| 785 | 786 | - |
| 786 | 787 | - |
| 787 | 788 | - |
| 788 | 789 | - |
| 789 | 790 | - |
| 790 | 791 | - |
| 791 | 792 | - |
| 792 | 793 | - |
| 793 | 794 | - |
| 794 | 795 | - |
| 795 | 796 | - |
| 796 | 797 | - |
| 797 | 798 | - |
| 798 | 799 | - |
| 799 | 800 | - |
| 800 | 801 | - |
| 801 | 802 | - |
| 802 | 803 | - |
| 803 | 804 | - |
| 804 | 805 | - |
| 805 | 806 | - |
| 806 | 807 | - |
| 807 | 808 | - |
| 808 | 809 | - |
| 809 | 810 | - |
| 810 | 811 | - |
| 811 | 812 | - |
| 812 | 813 | - |
| 813 | 814 | - |
| 814 | 815 | - |

## ТЕКСТОВОЕ ОПИСАНИЕ
## местоположения границ населенных пунктов, территориальных зон

| Прохождение границы | | Описание прохождения границы |
|---|---|---|
| от точки | до точки | |
| 1 | 2 | 3 |
| 815 | 816 | - |
| 816 | 817 | - |
| 817 | 818 | - |
| 818 | 819 | - |
| 819 | 820 | - |
| 820 | 821 | - |
| 821 | 822 | - |
| 822 | 823 | - |
| 823 | 824 | - |
| 824 | 825 | - |
| 825 | 826 | - |
| 826 | 827 | - |
| 827 | 828 | - |
| 828 | 829 | - |
| 829 | 830 | - |
| 830 | 831 | - |
| 831 | 832 | - |
| 832 | 833 | - |
| 833 | 834 | - |
| 834 | 835 | - |
| 835 | 836 | - |
| 836 | 776 | - |
| 837 | 838 | - |
| 838 | 839 | - |
| 839 | 840 | - |
| 840 | 841 | - |
| 841 | 842 | - |
| 842 | 843 | - |
| 843 | 844 | - |
| 844 | 845 | - |
| 845 | 846 | - |
| 846 | 847 | - |
| 847 | 848 | - |
| 848 | 849 | - |
| 849 | 850 | - |
| 850 | 851 | - |
| 851 | 852 | - |

## ТЕКСТОВОЕ ОПИСАНИЕ
## местоположения границ населенных пунктов, территориальных зон

| Прохождение границы | | Описание прохождения границы |
|---|---|---|
| от точки | до точки | |
| 1 | 2 | 3 |
| 852 | 853 | - |
| 853 | 854 | - |
| 854 | 855 | - |
| 855 | 856 | - |
| 856 | 857 | - |
| 857 | 858 | - |
| 858 | 859 | - |
| 859 | 860 | - |
| 860 | 861 | - |
| 861 | 862 | - |
| 862 | 863 | - |
| 863 | 864 | - |
| 864 | 865 | - |
| 865 | 866 | - |
| 866 | 867 | - |
| 867 | 868 | - |
| 868 | 869 | - |
| 869 | 870 | - |
| 870 | 871 | - |
| 871 | 872 | - |
| 872 | 873 | - |
| 873 | 874 | - |
| 874 | 875 | - |
| 875 | 876 | - |
| 876 | 877 | - |
| 877 | 878 | - |
| 878 | 879 | - |
| 879 | 880 | - |
| 880 | 881 | - |
| 881 | 882 | - |
| 882 | 883 | - |
| 883 | 884 | - |
| 884 | 885 | - |
| 885 | 837 | - |
| 886 | 887 | - |
| 887 | 888 | - |
| 888 | 889 | - |

## ТЕКСТОВОЕ ОПИСАНИЕ
## местоположения границ населенных пунктов, территориальных зон

| Прохождение границы | | Описание прохождения границы |
|---|---|---|
| от точки | до точки | |
| 1 | 2 | 3 |
| 889 | 890 | - |
| 890 | 891 | - |
| 891 | 892 | - |
| 892 | 893 | - |
| 893 | 894 | - |
| 894 | 895 | - |
| 895 | 896 | - |
| 896 | 897 | - |
| 897 | 898 | - |
| 898 | 899 | - |
| 899 | 900 | - |
| 900 | 901 | - |
| 901 | 902 | - |
| 902 | 903 | - |
| 903 | 904 | - |
| 904 | 905 | - |
| 905 | 906 | - |
| 906 | 907 | - |
| 907 | 908 | - |
| 908 | 909 | - |
| 909 | 910 | - |
| 910 | 911 | - |
| 911 | 912 | - |
| 912 | 913 | - |
| 913 | 914 | - |
| 914 | 915 | - |
| 915 | 916 | - |
| 916 | 917 | - |
| 917 | 918 | - |
| 918 | 919 | - |
| 919 | 920 | - |
| 920 | 921 | - |
| 921 | 922 | - |
| 922 | 923 | - |
| 923 | 924 | - |
| 924 | 925 | - |
| 925 | 926 | - |

## ТЕКСТОВОЕ ОПИСАНИЕ
## местоположения границ населенных пунктов, территориальных зон

| Прохождение границы | | Описание прохождения границы |
|---|---|---|
| от точки | до точки | |
| 1 | 2 | 3 |
| 926 | 886 | - |
| 927 | 928 | - |
| 928 | 929 | - |
| 929 | 930 | - |
| 930 | 931 | - |
| 931 | 932 | - |
| 932 | 933 | - |
| 933 | 934 | - |
| 934 | 935 | - |
| 935 | 936 | - |
| 936 | 937 | - |
| 937 | 938 | - |
| 938 | 927 | - |
| 939 | 940 | - |
| 940 | 941 | - |
| 941 | 942 | - |
| 942 | 943 | - |
| 943 | 944 | - |
| 944 | 945 | - |
| 945 | 946 | - |
| 946 | 947 | - |
| 947 | 948 | - |
| 948 | 949 | - |
| 949 | 950 | - |
| 950 | 951 | - |
| 951 | 952 | - |
| 952 | 953 | - |
| 953 | 954 | - |
| 954 | 955 | - |
| 955 | 956 | - |
| 956 | 957 | - |
| 957 | 958 | - |
| 958 | 959 | - |
| 959 | 960 | - |
| 960 | 961 | - |
| 961 | 962 | - |
| 962 | 963 | - |

## ТЕКСТОВОЕ ОПИСАНИЕ
## местоположения границ населенных пунктов, территориальных зон

| Прохождение границы | | Описание прохождения границы |
|---|---|---|
| от точки | до точки | |
| 1 | 2 | 3 |
| 963 | 964 | - |
| 964 | 965 | - |
| 965 | 966 | - |
| 966 | 967 | - |
| 967 | 968 | - |
| 968 | 969 | - |
| 969 | 970 | - |
| 970 | 971 | - |
| 971 | 972 | - |
| 972 | 973 | - |
| 973 | 974 | - |
| 974 | 975 | - |
| 975 | 976 | - |
| 976 | 977 | - |
| 977 | 978 | - |
| 978 | 979 | - |
| 979 | 980 | - |
| 980 | 981 | - |
| 981 | 982 | - |
| 982 | 983 | - |
| 983 | 984 | - |
| 984 | 985 | - |
| 985 | 986 | - |
| 986 | 939 | - |
| 987 | 988 | - |
| 988 | 989 | - |
| 989 | 990 | - |
| 990 | 991 | - |
| 991 | 992 | - |
| 992 | 993 | - |
| 993 | 994 | - |
| 994 | 995 | - |
| 995 | 996 | - |
| 996 | 997 | - |
| 997 | 998 | - |
| 998 | 999 | - |
| 999 | 1000 | - |

# ТЕКСТОВОЕ ОПИСАНИЕ
## местоположения границ населенных пунктов, территориальных зон

| Прохождение границы | | Описание прохождения границы |
|---|---|---|
| от точки | до точки | |
| 1 | 2 | 3 |
| 1000 | 1001 | - |
| 1001 | 1002 | - |
| 1002 | 1003 | - |
| 1003 | 1004 | - |
| 1004 | 1005 | - |
| 1005 | 1006 | - |
| 1006 | 1007 | - |
| 1007 | 1008 | - |
| 1008 | 1009 | - |
| 1009 | 1010 | - |
| 1010 | 1011 | - |
| 1011 | 1012 | - |
| 1012 | 1013 | - |
| 1013 | 987 | - |

# ГРАФИЧЕСКОЕ ОПИСАНИЕ
## местоположения границ населенных пунктов, территориальных зон, особо охраняемых природных территорий, зон с особыми условиями использования территории

## Зона кладбищ (ТСН.1)

(наименование объекта, местоположение границ которого описано (далее - объект))

## Раздел 1

## Сведения об объекте

| № п/п | Характеристики объекта | Описание характеристик |
|---|---|---|
| 1 | 2 | 3 |
| 1 | Местоположение объекта | Ленинградская область, м.р-н Выборгский, г.п Приморское |
| 2 | Площадь объекта +/- величина погрешности определения площади (Р +/- Дельта Р) | 1446 +/- 665 м² |
| 3 | Иные характеристики объекта | - |

## Раздел 2

## Сведения о местоположении границ объекта

1. Система координат МСК-47, зона 1

2. Сведения о характерных точках границ объекта

| Обозначение характерных точек границ | Координаты, м | | Метод определения координат характерной точки | Средняя квадратическая погрешность положения характерной точки (Mt), м | Описание обозначения точки на местности (при наличии) |
|---|---|---|---|---|---|
| | X | Y | | | |
| 1 | 2 | 3 | 4 | 5 | 6 |
| 1 | 484103.51 | 1286872.99 | Картометрический метод | 5.0 | - |
| 2 | 484089.02 | 1286900.18 | Картометрический метод | 5.0 | - |
| 3 | 484047.35 | 1286877.71 | Картометрический метод | 5.0 | - |
| 4 | 484056.56 | 1286863.41 | Картометрический метод | 5.0 | - |
| 5 | 484059.29 | 1286858.47 | Картометрический метод | 5.0 | - |
| 6 | 484061.84 | 1286853.95 | Картометрический метод | 5.0 | - |
| 7 | 484069.92 | 1286853.36 | Картометрический метод | 5.0 | - |
| 1 | 484103.51 | 1286872.99 | Картометрический метод | 5.0 | - |

3. Сведения о характерных точках части (частей) границы объекта

| Обозначение характерных точек части границы | Координаты, м | | Метод определения координат характерной точки | Средняя квадратическая погрешность положения характерной точки (Mt), м | Описание обозначения точки на местности (при наличии) |
|---|---|---|---|---|---|
| | X | Y | | | |
| 1 | 2 | 3 | 4 | 5 | 6 |
| - | - | - | - | - | - |

## Раздел 3

## Сведения о местоположении измененных (уточненных) границ объекта

1. Система координат -

2. Сведения о характерных точках границ объекта

| Обозначение характерных точек границ | Существующие координаты, м | | Измененные (уточненные) координаты, м | | Метод определения координат характерной точки | Средняя квадратическая погрешность положения характерной точки (Mt), м | Описание обозначения точки на местности (при наличии) |
|---|---|---|---|---|---|---|---|
| | X | Y | X | Y | | | |
| 1 | 2 | 3 | 4 | 5 | 6 | 7 | 8 |
| - | - | - | - | - | - | - | |

3. Сведения о характерных точках части (частей) границы объекта

| Обозначение характерных точек части границы | Существующие координаты, м | | Измененные (уточненные) координаты, м | | Метод определения координат характерной точки | Средняя квадратическая погрешность положения характерной точки (Mt), м | Описание обозначения точки на местности (при наличии) |
|---|---|---|---|---|---|---|---|
| | X | Y | X | Y | | | |
| 1 | 2 | 3 | 4 | 5 | 6 | 7 | 8 |
| - | - | - | - | - | - | - | |

# ТЕКСТОВОЕ ОПИСАНИЕ
## местоположения границ населенных пунктов, территориальных зон

| Прохождение границы | | Описание прохождения границы |
|---|---|---|
| от точки | до точки | |
| **1** | **2** | **3** |
| 1 | 2 | - |
| 2 | 3 | - |
| 3 | 4 | - |
| 4 | 5 | - |
| 5 | 6 | - |
| 6 | 7 | - |
| 7 | 1 | - |

# ГРАФИЧЕСКОЕ ОПИСАНИЕ
## местоположения границ населенных пунктов, территориальных зон, особо охраняемых природных территорий, зон с особыми условиями использования территории

## Зона кладбищ (ТСН.1.1)

(наименование объекта, местоположение границ которого описано (далее - объект))

## Раздел 1

## Сведения об объекте

| № п/п | Характеристики объекта | Описание характеристик |
|---|---|---|
| 1 | 2 | 3 |
| 1 | Местоположение объекта | Ленинградская область, м.р-н Выборгский, г.п Приморское |
| 2 | Площадь объекта +/- величина погрешности определения площади (Р +/- Дельта Р) | 5477 +/- 1295 м² |
| 3 | Иные характеристики объекта | - |

## Раздел 2

## Сведения о местоположении границ объекта

1. Система координат МСК-47, зона 1

2. Сведения о характерных точках границ объекта

| Обозначение характерных точек границ | Координаты, м | | Метод определения координат характерной точки | Средняя квадратическая погрешность положения характерной точки (Mt), м | Описание обозначения точки на местности (при наличии) |
|---|---|---|---|---|---|
| | X | Y | | | |
| 1 | 2 | 3 | 4 | 5 | 6 |
| 1 | 484217.05 | 1294648.22 | Картометрический метод | 5.0 | - |
| 2 | 484236.60 | 1294665.86 | Картометрический метод | 5.0 | - |
| 3 | 484259.21 | 1294689.26 | Картометрический метод | 5.0 | - |
| 4 | 484259.66 | 1294691.69 | Картометрический метод | 5.0 | - |
| 5 | 484264.08 | 1294694.71 | Картометрический метод | 5.0 | - |
| 6 | 484267.10 | 1294698.13 | Картометрический метод | 5.0 | - |
| 7 | 484278.41 | 1294706.38 | Картометрический метод | 5.0 | - |
| 8 | 484291.40 | 1294715.72 | Картометрический метод | 5.0 | - |
| 9 | 484295.95 | 1294720.05 | Картометрический метод | 5.0 | - |
| 10 | 484300.55 | 1294735.92 | Картометрический метод | 5.0 | - |
| 11 | 484300.35 | 1294738.41 | Картометрический метод | 5.0 | - |
| 12 | 484298.12 | 1294745.04 | Картометрический метод | 5.0 | - |
| 13 | 484288.89 | 1294758.76 | Картометрический метод | 5.0 | - |
| 14 | 484269.28 | 1294749.75 | Картометрический метод | 5.0 | - |
| 15 | 484262.12 | 1294723.92 | Картометрический метод | 5.0 | - |
| 16 | 484227.62 | 1294733.55 | Картометрический метод | 5.0 | - |
| 17 | 484220.23 | 1294727.81 | Картометрический метод | 5.0 | - |
| 18 | 484188.03 | 1294696.99 | Картометрический метод | 5.0 | - |
| 19 | 484185.51 | 1294687.54 | Картометрический метод | 5.0 | - |
| 20 | 484205.16 | 1294669.38 | Картометрический метод | 5.0 | - |
| 21 | 484205.35 | 1294661.39 | Картометрический метод | 5.0 | - |
| 1 | 484217.05 | 1294648.22 | Картометрический метод | 5.0 | - |

3. Сведения о характерных точках части (частей) границы объекта

| Обозначение характерных точек части границы | Координаты, м | | Метод определения координат характерной точки | Средняя квадратическая погрешность положения характерной точки (Mt), м | Описание обозначения точки на местности (при наличии) |
|---|---|---|---|---|---|
| | X | Y | | | |
| 1 | 2 | 3 | 4 | 5 | 6 |
| - | - | - | - | - | - |

## Раздел 3

## Сведения о местоположении измененных (уточненных) границ объекта

1. Система координат -

2. Сведения о характерных точках границ объекта

| Обозначение характерных точек границ | Существующие координаты, м | | Измененные (уточненные) координаты, м | | Метод определения координат характерной точки | Средняя квадратическая погрешность положения характерной точки (Mt), м | Описание обозначения точки на местности (при наличии) |
|---|---|---|---|---|---|---|---|
| | X | Y | X | Y | | | |
| 1 | 2 | 3 | 4 | 5 | 6 | 7 | 8 |
| - | - | - | - | - | - | - | |

3. Сведения о характерных точках части (частей) границы объекта

| Обозначение характерных точек части границы | Существующие координаты, м | | Измененные (уточненные) координаты, м | | Метод определения координат характерной точки | Средняя квадратическая погрешность положения характерной точки (Mt), м | Описание обозначения точки на местности (при наличии) |
|---|---|---|---|---|---|---|---|
| | X | Y | X | Y | | | |
| 1 | 2 | 3 | 4 | 5 | 6 | 7 | 8 |
| - | - | - | - | - | - | - | |

# ТЕКСТОВОЕ ОПИСАНИЕ
## местоположения границ населенных пунктов, территориальных зон

| Прохождение границы | | Описание прохождения границы |
|---|---|---|
| от точки | до точки | |
| **1** | **2** | **3** |
| 1 | 2 | - |
| 2 | 3 | - |
| 3 | 4 | - |
| 4 | 5 | - |
| 5 | 6 | - |
| 6 | 7 | - |
| 7 | 8 | - |
| 8 | 9 | - |
| 9 | 10 | - |
| 10 | 11 | - |
| 11 | 12 | - |
| 12 | 13 | - |
| 13 | 14 | - |
| 14 | 15 | - |
| 15 | 16 | - |
| 16 | 17 | - |
| 17 | 18 | - |
| 18 | 19 | - |
| 19 | 20 | - |
| 20 | 21 | - |
| 21 | 1 | - |

# ГРАФИЧЕСКОЕ ОПИСАНИЕ
## местоположения границ населенных пунктов, территориальных зон, особо охраняемых природных территорий, зон с особыми условиями использования территории

## Зона озелененных территорий специального назначения (ТСН.2)

(наименование объекта, местоположение границ которого описано (далее - объект))

## Раздел 1

## Сведения об объекте

| № п/п | Характеристики объекта | Описание характеристик |
|---|---|---|
| 1 | 2 | 3 |
| 1 | Местоположение объекта | Ленинградская область, м.р-н Выборгский, г.п Приморское |
| 2 | Площадь объекта +/- величина погрешности определения площади (Р +/- Дельта Р) | 368546 +/- 10624 м² |
| 3 | Иные характеристики объекта | - |

## Раздел 2

## Сведения о местоположении границ объекта

1. Система координат МСК-47, зона 1

2. Сведения о характерных точках границ объекта

| Обозначение характерных точек границ | Координаты, м | | Метод определения координат характерной точки | Средняя квадратическая погрешность положения характерной точки (Mt), м | Описание обозначения точки на местности (при наличии) |
|---|---|---|---|---|---|
| | X | Y | | | |
| 1 | 2 | 3 | 4 | 5 | 6 |
| 1 | 481396.68 | 1307609.07 | Картометрический метод | 5.0 | - |
| 2 | 481403.37 | 1307607.44 | Картометрический метод | 5.0 | - |
| 3 | 481403.70 | 1307616.81 | Картометрический метод | 5.0 | - |
| 4 | 481417.41 | 1307618.89 | Картометрический метод | 5.0 | - |
| 5 | 481419.92 | 1307624.78 | Картометрический метод | 5.0 | - |
| 6 | 481404.94 | 1307625.72 | Картометрический метод | 5.0 | - |
| 7 | 481397.61 | 1307626.17 | Картометрический метод | 5.0 | - |
| 1 | 481396.68 | 1307609.07 | Картометрический метод | 5.0 | - |
| 8 | 483499.33 | 1307439.31 | Картометрический метод | 5.0 | - |
| 9 | 483538.18 | 1307434.54 | Картометрический метод | 5.0 | - |
| 10 | 483575.48 | 1307429.21 | Картометрический метод | 5.0 | - |
| 11 | 483602.69 | 1307422.80 | Картометрический метод | 5.0 | - |
| 12 | 483604.66 | 1307429.60 | Картометрический метод | 5.0 | - |
| 13 | 483502.81 | 1307450.37 | Картометрический метод | 5.0 | - |
| 8 | 483499.33 | 1307439.31 | Картометрический метод | 5.0 | - |
| 14 | 483621.45 | 1296511.37 | Картометрический метод | 5.0 | - |
| 15 | 483637.34 | 1296454.76 | Картометрический метод | 5.0 | - |
| 16 | 483649.53 | 1296424.15 | Картометрический метод | 5.0 | - |
| 17 | 483670.72 | 1296429.44 | Картометрический метод | 5.0 | - |
| 18 | 483658.60 | 1296478.06 | Картометрический метод | 5.0 | - |
| 19 | 483644.87 | 1296529.39 | Картометрический метод | 5.0 | - |
| 14 | 483621.45 | 1296511.37 | Картометрический метод | 5.0 | - |

2. Сведения о характерных точках границ объекта

| Обозначение характерных точек границ | Координаты, м | | Метод определения координат характерной точки | Средняя квадратическая погрешность положения характерной точки (Mt), м | Описание обозначения точки на местности (при наличии) |
|---|---|---|---|---|---|
| | X | Y | | | |
| 1 | 2 | 3 | 4 | 5 | 6 |
| 20 | 483754.83 | 1287686.58 | Картометрический метод | 5.0 | - |
| 21 | 483844.88 | 1287628.81 | Картометрический метод | 5.0 | - |
| 22 | 483901.02 | 1287593.71 | Картометрический метод | 5.0 | - |
| 23 | 483916.20 | 1287621.26 | Картометрический метод | 5.0 | - |
| 24 | 483860.21 | 1287648.90 | Картометрический метод | 5.0 | - |
| 25 | 483776.62 | 1287690.16 | Картометрический метод | 5.0 | - |
| 26 | 483668.84 | 1287743.37 | Картометрический метод | 5.0 | - |
| 27 | 483668.11 | 1287742.24 | Картометрический метод | 5.0 | - |
| 20 | 483754.83 | 1287686.58 | Картометрический метод | 5.0 | - |
| 28 | 483905.94 | 1307353.02 | Картометрический метод | 5.0 | - |
| 29 | 483906.42 | 1307355.10 | Картометрический метод | 5.0 | - |
| 30 | 483810.75 | 1307374.90 | Картометрический метод | 5.0 | - |
| 31 | 483808.73 | 1307365.35 | Картометрический метод | 5.0 | - |
| 32 | 483880.79 | 1307352.82 | Картометрический метод | 5.0 | - |
| 33 | 483928.47 | 1307342.03 | Картометрический метод | 5.0 | - |
| 34 | 483929.71 | 1307347.72 | Картометрический метод | 5.0 | - |
| 28 | 483905.94 | 1307353.02 | Картометрический метод | 5.0 | - |
| 35 | 483906.65 | 1295889.49 | Картометрический метод | 5.0 | - |
| 36 | 483921.19 | 1295825.04 | Картометрический метод | 5.0 | - |
| 37 | 484002.10 | 1295934.65 | Картометрический метод | 5.0 | - |
| 38 | 484065.48 | 1295860.50 | Картометрический метод | 5.0 | - |
| 39 | 484114.15 | 1295896.96 | Картометрический метод | 5.0 | - |
| 40 | 484027.62 | 1295969.97 | Картометрический метод | 5.0 | - |
| 41 | 483995.03 | 1296009.23 | Картометрический метод | 5.0 | - |
| 35 | 483906.65 | 1295889.49 | Картометрический метод | 5.0 | - |

2. Сведения о характерных точках границ объекта

| Обозначение характерных точек границ | Координаты, м | | Метод определения координат характерной точки | Средняя квадратическая погрешность положения характерной точки (Mt), м | Описание обозначения точки на местности (при наличии) |
|---|---|---|---|---|---|
| | X | Y | | | |
| 1 | 2 | 3 | 4 | 5 | 6 |
| 42 | 484425.58 | 1287367.28 | Картометрический метод | 5.0 | - |
| 43 | 484425.59 | 1287367.11 | Картометрический метод | 5.0 | - |
| 44 | 484425.60 | 1287366.98 | Картометрический метод | 5.0 | - |
| 45 | 484425.63 | 1287366.80 | Картометрический метод | 5.0 | - |
| 46 | 484425.68 | 1287366.60 | Картометрический метод | 5.0 | - |
| 47 | 484425.75 | 1287366.40 | Картометрический метод | 5.0 | - |
| 48 | 484425.81 | 1287366.24 | Картометрический метод | 5.0 | - |
| 49 | 484425.88 | 1287366.12 | Картометрический метод | 5.0 | - |
| 50 | 484425.95 | 1287366.00 | Картометрический метод | 5.0 | - |
| 51 | 484426.02 | 1287365.88 | Картометрический метод | 5.0 | - |
| 52 | 484426.12 | 1287365.74 | Картометрический метод | 5.0 | - |
| 53 | 484426.26 | 1287365.58 | Картометрический метод | 5.0 | - |
| 54 | 484426.41 | 1287365.44 | Картометрический метод | 5.0 | - |
| 55 | 484426.54 | 1287365.32 | Картометрический метод | 5.0 | - |
| 56 | 484426.62 | 1287365.25 | Картометрический метод | 5.0 | - |
| 57 | 484473.43 | 1287337.95 | Картометрический метод | 5.0 | - |
| 58 | 484473.80 | 1287337.72 | Картометрический метод | 5.0 | - |
| 59 | 484486.97 | 1287329.04 | Картометрический метод | 5.0 | - |
| 60 | 484487.41 | 1287328.88 | Картометрический метод | 5.0 | - |
| 61 | 484487.81 | 1287328.75 | Картометрический метод | 5.0 | - |
| 62 | 484488.21 | 1287328.61 | Картометрический метод | 5.0 | - |
| 63 | 484488.61 | 1287328.49 | Картометрический метод | 5.0 | - |
| 64 | 484489.01 | 1287328.37 | Картометрический метод | 5.0 | - |
| 65 | 484489.41 | 1287328.25 | Картометрический метод | 5.0 | - |
| 66 | 484489.82 | 1287328.15 | Картометрический метод | 5.0 | - |

2. Сведения о характерных точках границ объекта

| Обозначение характерных точек границ | Координаты, м | | Метод определения координат характерной точки | Средняя квадратическая погрешность положения характерной точки (Mt), м | Описание обозначения точки на местности (при наличии) |
|---|---|---|---|---|---|
| | X | Y | | | |
| 1 | 2 | 3 | 4 | 5 | 6 |
| 67 | 484490.23 | 1287328.05 | Картометрический метод | 5.0 | - |
| 68 | 484490.64 | 1287327.95 | Картометрический метод | 5.0 | - |
| 69 | 484491.04 | 1287327.86 | Картометрический метод | 5.0 | - |
| 70 | 484491.45 | 1287327.77 | Картометрический метод | 5.0 | - |
| 71 | 484491.87 | 1287327.70 | Картометрический метод | 5.0 | - |
| 72 | 484492.28 | 1287327.63 | Картометрический метод | 5.0 | - |
| 73 | 484492.70 | 1287327.56 | Картометрический метод | 5.0 | - |
| 74 | 484493.11 | 1287327.50 | Картометрический метод | 5.0 | - |
| 75 | 484493.53 | 1287327.45 | Картометрический метод | 5.0 | - |
| 76 | 484493.95 | 1287327.40 | Картометрический метод | 5.0 | - |
| 77 | 484494.37 | 1287327.36 | Картометрический метод | 5.0 | - |
| 78 | 484494.78 | 1287327.33 | Картометрический метод | 5.0 | - |
| 79 | 484495.21 | 1287327.30 | Картометрический метод | 5.0 | - |
| 80 | 484495.62 | 1287327.27 | Картометрический метод | 5.0 | - |
| 81 | 484496.04 | 1287327.26 | Картометрический метод | 5.0 | - |
| 82 | 484496.46 | 1287327.25 | Картометрический метод | 5.0 | - |
| 83 | 484496.88 | 1287327.25 | Картометрический метод | 5.0 | - |
| 84 | 484497.31 | 1287327.25 | Картометрический метод | 5.0 | - |
| 85 | 484497.72 | 1287327.25 | Картометрический метод | 5.0 | - |
| 86 | 484498.14 | 1287327.27 | Картометрический метод | 5.0 | - |
| 87 | 484498.56 | 1287327.29 | Картометрический метод | 5.0 | - |
| 88 | 484498.98 | 1287327.32 | Картометрический метод | 5.0 | - |
| 89 | 484499.40 | 1287327.35 | Картометрический метод | 5.0 | - |
| 90 | 484499.81 | 1287327.39 | Картометрический метод | 5.0 | - |
| 91 | 484500.24 | 1287327.44 | Картометрический метод | 5.0 | - |

2. Сведения о характерных точках границ объекта

| Обозначение характерных точек границ | Координаты, м | | Метод определения координат характерной точки | Средняя квадратическая погрешность положения характерной точки (Mt), м | Описание обозначения точки на местности (при наличии) |
|---|---|---|---|---|---|
| | X | Y | | | |
| 1 | 2 | 3 | 4 | 5 | 6 |
| 92 | 484500.65 | 1287327.49 | Картометрический метод | 5.0 | - |
| 93 | 484501.07 | 1287327.55 | Картометрический метод | 5.0 | - |
| 94 | 484501.49 | 1287327.61 | Картометрический метод | 5.0 | - |
| 95 | 484501.90 | 1287327.68 | Картометрический метод | 5.0 | - |
| 96 | 484502.31 | 1287327.75 | Картометрический метод | 5.0 | - |
| 97 | 484502.72 | 1287327.84 | Картометрический метод | 5.0 | - |
| 98 | 484503.14 | 1287327.93 | Картометрический метод | 5.0 | - |
| 99 | 484503.54 | 1287328.02 | Картометрический метод | 5.0 | - |
| 100 | 484503.95 | 1287328.13 | Картометрический метод | 5.0 | - |
| 101 | 484504.36 | 1287328.23 | Картометрический метод | 5.0 | - |
| 102 | 484504.50 | 1287328.27 | Картометрический метод | 5.0 | - |
| 103 | 484504.76 | 1287328.34 | Картометрический метод | 5.0 | - |
| 104 | 484505.16 | 1287328.46 | Картометрический метод | 5.0 | - |
| 105 | 484505.56 | 1287328.59 | Картометрический метод | 5.0 | - |
| 106 | 484505.97 | 1287328.72 | Картометрический метод | 5.0 | - |
| 107 | 484506.36 | 1287328.85 | Картометрический метод | 5.0 | - |
| 108 | 484506.76 | 1287328.99 | Картометрический метод | 5.0 | - |
| 109 | 484507.15 | 1287329.14 | Картометрический метод | 5.0 | - |
| 110 | 484507.54 | 1287329.29 | Картометрический метод | 5.0 | - |
| 111 | 484507.93 | 1287329.45 | Картометрический метод | 5.0 | - |
| 112 | 484508.31 | 1287329.62 | Картометрический метод | 5.0 | - |
| 113 | 484508.70 | 1287329.79 | Картометрический метод | 5.0 | - |
| 114 | 484509.08 | 1287329.97 | Картометрический метод | 5.0 | - |
| 115 | 484509.46 | 1287330.15 | Картометрический метод | 5.0 | - |
| 116 | 484509.84 | 1287330.34 | Картометрический метод | 5.0 | - |

2. Сведения о характерных точках границ объекта

| Обозначение характерных точек границ | Координаты, м | | Метод определения координат характерной точки | Средняя квадратическая погрешность положения характерной точки (Mt), м | Описание обозначения точки на местности (при наличии) |
|---|---|---|---|---|---|
| | X | Y | | | |
| 1 | 2 | 3 | 4 | 5 | 6 |
| 117 | 484510.21 | 1287330.52 | Картометрический метод | 5.0 | - |
| 118 | 484510.63 | 1287330.75 | Картометрический метод | 5.0 | - |
| 119 | 484511.25 | 1287331.05 | Картометрический метод | 5.0 | - |
| 120 | 484511.75 | 1287331.26 | Картометрический метод | 5.0 | - |
| 121 | 484512.31 | 1287331.50 | Картометрический метод | 5.0 | - |
| 122 | 484512.88 | 1287331.72 | Картометрический метод | 5.0 | - |
| 123 | 484513.44 | 1287331.93 | Картометрический метод | 5.0 | - |
| 124 | 484514.02 | 1287332.13 | Картометрический метод | 5.0 | - |
| 125 | 484514.60 | 1287332.32 | Картометрический метод | 5.0 | - |
| 126 | 484515.18 | 1287332.50 | Картометрический метод | 5.0 | - |
| 127 | 484515.76 | 1287332.68 | Картометрический метод | 5.0 | - |
| 128 | 484516.35 | 1287332.84 | Картометрический метод | 5.0 | - |
| 129 | 484516.93 | 1287332.99 | Картометрический метод | 5.0 | - |
| 130 | 484517.53 | 1287333.14 | Картометрический метод | 5.0 | - |
| 131 | 484518.12 | 1287333.27 | Картометрический метод | 5.0 | - |
| 132 | 484518.71 | 1287333.39 | Картометрический метод | 5.0 | - |
| 133 | 484519.32 | 1287333.50 | Картометрический метод | 5.0 | - |
| 134 | 484519.91 | 1287333.61 | Картометрический метод | 5.0 | - |
| 135 | 484520.51 | 1287333.70 | Картометрический метод | 5.0 | - |
| 136 | 484521.12 | 1287333.78 | Картометрический метод | 5.0 | - |
| 137 | 484521.72 | 1287333.86 | Картометрический метод | 5.0 | - |
| 138 | 484522.32 | 1287333.92 | Картометрический метод | 5.0 | - |
| 139 | 484522.93 | 1287333.97 | Картометрический метод | 5.0 | - |
| 140 | 484523.54 | 1287334.01 | Картометрический метод | 5.0 | - |
| 141 | 484524.14 | 1287334.04 | Картометрический метод | 5.0 | - |

2. Сведения о характерных точках границ объекта

| Обозначение характерных точек границ | Координаты, м | | Метод определения координат характерной точки | Средняя квадратическая погрешность положения характерной точки (Mt), м | Описание обозначения точки на местности (при наличии) |
|---|---|---|---|---|---|
| | X | Y | | | |
| 1 | 2 | 3 | 4 | 5 | 6 |
| 142 | 484524.75 | 1287334.06 | Картометрический метод | 5.0 | - |
| 143 | 484525.36 | 1287334.07 | Картометрический метод | 5.0 | - |
| 144 | 484525.90 | 1287334.07 | Картометрический метод | 5.0 | - |
| 145 | 484526.04 | 1287334.07 | Картометрический метод | 5.0 | - |
| 146 | 484526.58 | 1287334.06 | Картометрический метод | 5.0 | - |
| 147 | 484527.19 | 1287334.04 | Картометрический метод | 5.0 | - |
| 148 | 484527.79 | 1287334.01 | Картометрический метод | 5.0 | - |
| 149 | 484528.40 | 1287333.97 | Картометрический метод | 5.0 | - |
| 150 | 484529.01 | 1287333.92 | Картометрический метод | 5.0 | - |
| 151 | 484529.61 | 1287333.86 | Картометрический метод | 5.0 | - |
| 152 | 484530.21 | 1287333.78 | Картометрический метод | 5.0 | - |
| 153 | 484530.82 | 1287333.71 | Картометрический метод | 5.0 | - |
| 154 | 484531.42 | 1287333.62 | Картометрический метод | 5.0 | - |
| 155 | 484532.01 | 1287333.51 | Картометрический метод | 5.0 | - |
| 156 | 484532.62 | 1287333.40 | Картометрический метод | 5.0 | - |
| 157 | 484533.21 | 1287333.28 | Картометрический метод | 5.0 | - |
| 158 | 484533.81 | 1287333.15 | Картометрический метод | 5.0 | - |
| 159 | 484534.40 | 1287333.00 | Картометрический метод | 5.0 | - |
| 160 | 484534.99 | 1287332.85 | Картометрический метод | 5.0 | - |
| 161 | 484535.57 | 1287332.69 | Картометрический метод | 5.0 | - |
| 162 | 484536.16 | 1287332.52 | Картометрический метод | 5.0 | - |
| 163 | 484536.74 | 1287332.34 | Картометрический метод | 5.0 | - |
| 164 | 484537.31 | 1287332.15 | Картометрический метод | 5.0 | - |
| 165 | 484537.90 | 1287331.94 | Картометрический метод | 5.0 | - |
| 166 | 484538.46 | 1287331.74 | Картометрический метод | 5.0 | - |

2. Сведения о характерных точках границ объекта

| Обозначение характерных точек границ | Координаты, м | | Метод определения координат характерной точки | Средняя квадратическая погрешность положения характерной точки (Mt), м | Описание обозначения точки на местности (при наличии) |
|---|---|---|---|---|---|
| | X | Y | | | |
| 1 | 2 | 3 | 4 | 5 | 6 |
| 167 | 484539.02 | 1287331.51 | Картометрический метод | 5.0 | - |
| 168 | 484539.59 | 1287331.28 | Картометрический метод | 5.0 | - |
| 169 | 484540.15 | 1287331.05 | Картометрический метод | 5.0 | - |
| 170 | 484540.70 | 1287330.80 | Картометрический метод | 5.0 | - |
| 171 | 484541.25 | 1287330.53 | Картометрический метод | 5.0 | - |
| 172 | 484541.80 | 1287330.27 | Картометрический метод | 5.0 | - |
| 173 | 484542.34 | 1287329.99 | Картометрический метод | 5.0 | - |
| 174 | 484542.88 | 1287329.71 | Картометрический метод | 5.0 | - |
| 175 | 484543.41 | 1287329.41 | Картометрический метод | 5.0 | - |
| 176 | 484543.88 | 1287329.14 | Картометрический метод | 5.0 | - |
| 177 | 484543.99 | 1287329.08 | Картометрический метод | 5.0 | - |
| 178 | 484544.46 | 1287328.80 | Картометрический метод | 5.0 | - |
| 179 | 484544.97 | 1287328.48 | Картометрический метод | 5.0 | - |
| 180 | 484545.49 | 1287328.15 | Картометрический метод | 5.0 | - |
| 181 | 484545.99 | 1287327.81 | Картометрический метод | 5.0 | - |
| 182 | 484546.41 | 1287327.51 | Картометрический метод | 5.0 | - |
| 183 | 484550.59 | 1287324.66 | Картометрический метод | 5.0 | - |
| 184 | 484571.43 | 1287310.41 | Картометрический метод | 5.0 | - |
| 185 | 484598.95 | 1287290.71 | Картометрический метод | 5.0 | - |
| 186 | 484619.18 | 1287282.93 | Картометрический метод | 5.0 | - |
| 187 | 484622.38 | 1287281.70 | Картометрический метод | 5.0 | - |
| 188 | 484648.90 | 1287271.50 | Картометрический метод | 5.0 | - |
| 189 | 484725.49 | 1287247.03 | Картометрический метод | 5.0 | - |
| 190 | 484749.86 | 1287240.32 | Картометрический метод | 5.0 | - |
| 191 | 484751.35 | 1287243.21 | Картометрический метод | 5.0 | - |

2. Сведения о характерных точках границ объекта

| Обозначение характерных точек границ | Координаты, м | | Метод определения координат характерной точки | Средняя квадратическая погрешность положения характерной точки (Mt), м | Описание обозначения точки на местности (при наличии) |
|---|---|---|---|---|---|
| | X | Y | | | |
| 1 | 2 | 3 | 4 | 5 | 6 |
| 192 | 484601.77 | 1287314.14 | Картометрический метод | 5.0 | - |
| 193 | 484601.74 | 1287314.15 | Картометрический метод | 5.0 | - |
| 194 | 484512.79 | 1287356.27 | Картометрический метод | 5.0 | - |
| 195 | 484500.48 | 1287362.11 | Картометрический метод | 5.0 | - |
| 196 | 484429.02 | 1287395.95 | Картометрический метод | 5.0 | - |
| 197 | 484428.49 | 1287396.19 | Картометрический метод | 5.0 | - |
| 198 | 484426.67 | 1287384.52 | Картометрический метод | 5.0 | - |
| 199 | 484426.52 | 1287383.60 | Картометрический метод | 5.0 | - |
| 200 | 484425.73 | 1287368.75 | Картометрический метод | 5.0 | - |
| 201 | 484425.63 | 1287367.88 | Картометрический метод | 5.0 | - |
| 202 | 484425.60 | 1287367.63 | Картометрический метод | 5.0 | - |
| 203 | 484425.58 | 1287367.46 | Картометрический метод | 5.0 | - |
| 42 | 484425.58 | 1287367.28 | Картометрический метод | 5.0 | - |
| 204 | 484737.29 | 1286981.15 | Картометрический метод | 5.0 | - |
| 205 | 484729.37 | 1286876.76 | Картометрический метод | 5.0 | - |
| 206 | 484751.54 | 1286877.27 | Картометрический метод | 5.0 | - |
| 207 | 484738.89 | 1286933.37 | Картометрический метод | 5.0 | - |
| 208 | 484739.16 | 1286934.84 | Картометрический метод | 5.0 | - |
| 209 | 484755.83 | 1286987.61 | Картометрический метод | 5.0 | - |
| 210 | 484742.32 | 1286992.20 | Картометрический метод | 5.0 | - |
| 204 | 484737.29 | 1286981.15 | Картометрический метод | 5.0 | - |
| 211 | 485423.43 | 1286560.02 | Картометрический метод | 5.0 | - |
| 212 | 485400.82 | 1286574.76 | Картометрический метод | 5.0 | - |
| 213 | 485396.00 | 1286567.25 | Картометрический метод | 5.0 | - |
| 214 | 485450.28 | 1286530.68 | Картометрический метод | 5.0 | - |

2. Сведения о характерных точках границ объекта

| Обозначение характерных точек границ | Координаты, м | | Метод определения координат характерной точки | Средняя квадратическая погрешность положения характерной точки (Mt), м | Описание обозначения точки на местности (при наличии) |
|---|---|---|---|---|---|
| | X | Y | | | |
| 1 | 2 | 3 | 4 | 5 | 6 |
| 215 | 485432.00 | 1286504.00 | Картометрический метод | 5.0 | - |
| 216 | 485435.00 | 1286502.00 | Картометрический метод | 5.0 | - |
| 217 | 485430.00 | 1286496.00 | Картометрический метод | 5.0 | - |
| 218 | 485459.97 | 1286475.06 | Картометрический метод | 5.0 | - |
| 219 | 485472.17 | 1286450.48 | Картометрический метод | 5.0 | - |
| 220 | 485454.18 | 1286424.80 | Картометрический метод | 5.0 | - |
| 221 | 485415.51 | 1286453.32 | Картометрический метод | 5.0 | - |
| 222 | 485418.00 | 1286457.00 | Картометрический метод | 5.0 | - |
| 223 | 485314.21 | 1286528.57 | Картометрический метод | 5.0 | - |
| 224 | 485272.37 | 1286483.43 | Картометрический метод | 5.0 | - |
| 225 | 485469.69 | 1286355.50 | Картометрический метод | 5.0 | - |
| 226 | 485463.96 | 1286347.02 | Картометрический метод | 5.0 | - |
| 227 | 485471.37 | 1286342.62 | Картометрический метод | 5.0 | - |
| 228 | 485479.36 | 1286339.10 | Картометрический метод | 5.0 | - |
| 229 | 485570.69 | 1286486.79 | Картометрический метод | 5.0 | - |
| 230 | 485579.39 | 1286500.83 | Картометрический метод | 5.0 | - |
| 231 | 485504.76 | 1286499.17 | Картометрический метод | 5.0 | - |
| 232 | 485503.94 | 1286502.61 | Картометрический метод | 5.0 | - |
| 233 | 485497.61 | 1286502.40 | Картометрический метод | 5.0 | - |
| 234 | 485495.28 | 1286514.73 | Картометрический метод | 5.0 | - |
| 235 | 485493.11 | 1286522.56 | Картометрический метод | 5.0 | - |
| 236 | 485483.74 | 1286559.95 | Картометрический метод | 5.0 | - |
| 211 | 485423.43 | 1286560.02 | Картометрический метод | 5.0 | - |
| 237 | 494102.07 | 1292278.94 | Картометрический метод | 5.0 | - |
| 238 | 494103.69 | 1292273.93 | Картометрический метод | 5.0 | - |

2. Сведения о характерных точках границ объекта

| Обозначение характерных точек границ | Координаты, м | | Метод определения координат характерной точки | Средняя квадратическая погрешность положения характерной точки (Mt), м | Описание обозначения точки на местности (при наличии) |
|---|---|---|---|---|---|
| | X | Y | | | |
| 1 | 2 | 3 | 4 | 5 | 6 |
| 239 | 494105.49 | 1292269.39 | Картометрический метод | 5.0 | - |
| 240 | 494108.26 | 1292262.19 | Картометрический метод | 5.0 | - |
| 241 | 494108.95 | 1292258.93 | Картометрический метод | 5.0 | - |
| 242 | 494112.61 | 1292241.63 | Картометрический метод | 5.0 | - |
| 243 | 494114.29 | 1292230.32 | Картометрический метод | 5.0 | - |
| 244 | 494136.81 | 1292260.86 | Картометрический метод | 5.0 | - |
| 245 | 494104.30 | 1292286.18 | Картометрический метод | 5.0 | - |
| 246 | 494103.45 | 1292285.13 | Картометрический метод | 5.0 | - |
| 247 | 494102.40 | 1292282.72 | Картометрический метод | 5.0 | - |
| 237 | 494102.07 | 1292278.94 | Картометрический метод | 5.0 | - |
| 248 | 494162.11 | 1292123.60 | Картометрический метод | 5.0 | - |
| 249 | 494217.52 | 1292096.52 | Картометрический метод | 5.0 | - |
| 250 | 494231.18 | 1292119.31 | Картометрический метод | 5.0 | - |
| 251 | 494171.18 | 1292139.86 | Картометрический метод | 5.0 | - |
| 248 | 494162.11 | 1292123.60 | Картометрический метод | 5.0 | - |
| 252 | 494296.12 | 1292277.31 | Картометрический метод | 5.0 | - |
| 253 | 494315.51 | 1292237.95 | Картометрический метод | 5.0 | - |
| 254 | 494326.48 | 1292252.81 | Картометрический метод | 5.0 | - |
| 255 | 494322.29 | 1292265.17 | Картометрический метод | 5.0 | - |
| 256 | 494319.02 | 1292270.83 | Картометрический метод | 5.0 | - |
| 257 | 494305.98 | 1292285.69 | Картометрический метод | 5.0 | - |
| 252 | 494296.12 | 1292277.31 | Картометрический метод | 5.0 | - |
| 258 | 485237.77 | 1286382.45 | Картометрический метод | 5.0 | - |
| 259 | 485246.84 | 1286371.71 | Картометрический метод | 5.0 | - |
| 260 | 485240.03 | 1286359.63 | Картометрический метод | 5.0 | - |

2. Сведения о характерных точках границ объекта

| Обозначение характерных точек границ | Координаты, м | | Метод определения координат характерной точки | Средняя квадратическая погрешность положения характерной точки (Mt), м | Описание обозначения точки на местности (при наличии) |
|---|---|---|---|---|---|
| | X | Y | | | |
| 1 | 2 | 3 | 4 | 5 | 6 |
| 261 | 485237.07 | 1286361.30 | Картометрический метод | 5.0 | - |
| 262 | 485223.00 | 1286336.36 | Картометрический метод | 5.0 | - |
| 263 | 485220.92 | 1286337.54 | Картометрический метод | 5.0 | - |
| 264 | 485206.14 | 1286311.33 | Картометрический метод | 5.0 | - |
| 265 | 485209.67 | 1286309.34 | Картометрический метод | 5.0 | - |
| 266 | 485192.76 | 1286279.29 | Картометрический метод | 5.0 | - |
| 267 | 485202.91 | 1286272.21 | Картометрический метод | 5.0 | - |
| 268 | 485211.48 | 1286267.33 | Картометрический метод | 5.0 | - |
| 269 | 485222.40 | 1286284.86 | Картометрический метод | 5.0 | - |
| 270 | 485260.01 | 1286351.77 | Картометрический метод | 5.0 | - |
| 271 | 485252.35 | 1286393.61 | Картометрический метод | 5.0 | - |
| 258 | 485237.77 | 1286382.45 | Картометрический метод | 5.0 | - |
| 272 | 485067.15 | 1286372.22 | Картометрический метод | 5.0 | - |
| 273 | 485063.36 | 1286375.06 | Картометрический метод | 5.0 | - |
| 274 | 485068.14 | 1286381.51 | Картометрический метод | 5.0 | - |
| 275 | 485070.50 | 1286379.78 | Картометрический метод | 5.0 | - |
| 276 | 485108.11 | 1286427.20 | Картометрический метод | 5.0 | - |
| 277 | 485073.27 | 1286451.81 | Картометрический метод | 5.0 | - |
| 278 | 485108.47 | 1286495.93 | Картометрический метод | 5.0 | - |
| 279 | 485126.41 | 1286480.46 | Картометрический метод | 5.0 | - |
| 280 | 485129.67 | 1286484.26 | Картометрический метод | 5.0 | - |
| 281 | 485146.38 | 1286469.85 | Картометрический метод | 5.0 | - |
| 282 | 485147.13 | 1286470.75 | Картометрический метод | 5.0 | - |
| 283 | 485161.27 | 1286488.34 | Картометрический метод | 5.0 | - |
| 284 | 485197.34 | 1286459.86 | Картометрический метод | 5.0 | - |

2. Сведения о характерных точках границ объекта

| Обозначение характерных точек границ | Координаты, м | | Метод определения координат характерной точки | Средняя квадратическая погрешность положения характерной точки (Mt), м | Описание обозначения точки на местности (при наличии) |
|---|---|---|---|---|---|
| | X | Y | | | |
| 1 | 2 | 3 | 4 | 5 | 6 |
| 285 | 485198.77 | 1286461.68 | Картометрический метод | 5.0 | - |
| 286 | 485191.47 | 1286470.58 | Картометрический метод | 5.0 | - |
| 287 | 485175.14 | 1286490.73 | Картометрический метод | 5.0 | - |
| 288 | 485169.30 | 1286497.36 | Картометрический метод | 5.0 | - |
| 289 | 485158.39 | 1286506.08 | Картометрический метод | 5.0 | - |
| 290 | 485155.26 | 1286508.11 | Картометрический метод | 5.0 | - |
| 291 | 485107.30 | 1286536.74 | Картометрический метод | 5.0 | - |
| 292 | 485081.07 | 1286497.91 | Картометрический метод | 5.0 | - |
| 293 | 485031.76 | 1286531.77 | Картометрический метод | 5.0 | - |
| 294 | 484970.76 | 1286432.92 | Картометрический метод | 5.0 | - |
| 295 | 485066.40 | 1286371.24 | Картометрический метод | 5.0 | - |
| 272 | 485067.15 | 1286372.22 | Картометрический метод | 5.0 | - |
| 296 | 485233.91 | 1286438.25 | Картометрический метод | 5.0 | - |
| 297 | 485232.40 | 1286438.65 | Картометрический метод | 5.0 | - |
| 298 | 485228.20 | 1286440.45 | Картометрический метод | 5.0 | - |
| 299 | 485227.19 | 1286439.32 | Картометрический метод | 5.0 | - |
| 300 | 485224.79 | 1286436.27 | Картометрический метод | 5.0 | - |
| 301 | 485229.31 | 1286432.80 | Картометрический метод | 5.0 | - |
| 296 | 485233.91 | 1286438.25 | Картометрический метод | 5.0 | - |
| 302 | 484538.46 | 1286843.35 | Картометрический метод | 5.0 | - |
| 303 | 484530.89 | 1286829.77 | Картометрический метод | 5.0 | - |
| 304 | 484554.46 | 1286816.58 | Картометрический метод | 5.0 | - |
| 305 | 484550.20 | 1286807.01 | Картометрический метод | 5.0 | - |
| 306 | 484561.82 | 1286799.05 | Картометрический метод | 5.0 | - |
| 307 | 484568.57 | 1286808.69 | Картометрический метод | 5.0 | - |

2. Сведения о характерных точках границ объекта

| Обозначение характерных точек границ | Координаты, м | | Метод определения координат характерной точки | Средняя квадратическая погрешность положения характерной точки (Mt), м | Описание обозначения точки на местности (при наличии) |
|---|---|---|---|---|---|
| | X | Y | | | |
| 1 | 2 | 3 | 4 | 5 | 6 |
| 308 | 484590.01 | 1286796.69 | Картометрический метод | 5.0 | - |
| 309 | 484588.78 | 1286793.16 | Картометрический метод | 5.0 | - |
| 310 | 484608.99 | 1286787.15 | Картометрический метод | 5.0 | - |
| 311 | 484604.66 | 1286774.02 | Картометрический метод | 5.0 | - |
| 312 | 484640.40 | 1286770.35 | Картометрический метод | 5.0 | - |
| 313 | 484679.12 | 1286834.53 | Картометрический метод | 5.0 | - |
| 314 | 484687.39 | 1286853.84 | Картометрический метод | 5.0 | - |
| 315 | 484675.72 | 1286857.83 | Картометрический метод | 5.0 | - |
| 316 | 484667.30 | 1286863.49 | Картометрический метод | 5.0 | - |
| 317 | 484660.64 | 1286852.38 | Картометрический метод | 5.0 | - |
| 318 | 484625.10 | 1286790.87 | Картометрический метод | 5.0 | - |
| 302 | 484538.46 | 1286843.35 | Картометрический метод | 5.0 | - |
| 319 | 483428.21 | 1287947.64 | Картометрический метод | 5.0 | - |
| 320 | 483359.60 | 1288036.18 | Картометрический метод | 5.0 | - |
| 321 | 483363.87 | 1288011.97 | Картометрический метод | 5.0 | - |
| 322 | 483363.91 | 1288006.90 | Картометрический метод | 5.0 | - |
| 323 | 483362.90 | 1288002.64 | Картометрический метод | 5.0 | - |
| 324 | 483360.98 | 1287998.70 | Картометрический метод | 5.0 | - |
| 325 | 483358.28 | 1287995.22 | Картометрический метод | 5.0 | - |
| 326 | 483343.75 | 1287977.21 | Картометрический метод | 5.0 | - |
| 327 | 483381.54 | 1287928.69 | Картометрический метод | 5.0 | - |
| 328 | 483415.50 | 1287895.96 | Картометрический метод | 5.0 | - |
| 329 | 483449.46 | 1287863.23 | Картометрический метод | 5.0 | - |
| 330 | 483502.62 | 1287821.84 | Картометрический метод | 5.0 | - |
| 331 | 483555.86 | 1287814.89 | Картометрический метод | 5.0 | - |

2. Сведения о характерных точках границ объекта

| Обозначение характерных точек границ | Координаты, м | | Метод определения координат характерной точки | Средняя квадратическая погрешность положения характерной точки (Mt), м | Описание обозначения точки на местности (при наличии) |
|---|---|---|---|---|---|
| | X | Y | | | |
| 1 | 2 | 3 | 4 | 5 | 6 |
| 332 | 483534.84 | 1287828.52 | Картометрический метод | 5.0 | - |
| 333 | 483446.39 | 1287888.01 | Картометрический метод | 5.0 | - |
| 334 | 483442.22 | 1287890.81 | Картометрический метод | 5.0 | - |
| 335 | 483400.47 | 1287918.91 | Картометрический метод | 5.0 | - |
| 319 | 483428.21 | 1287947.64 | Картометрический метод | 5.0 | - |
| 336 | 483299.11 | 1288152.66 | Картометрический метод | 5.0 | - |
| 337 | 483280.84 | 1288153.36 | Картометрический метод | 5.0 | - |
| 338 | 483266.04 | 1288152.38 | Картометрический метод | 5.0 | - |
| 339 | 483253.06 | 1288152.59 | Картометрический метод | 5.0 | - |
| 340 | 483240.65 | 1288154.19 | Картометрический метод | 5.0 | - |
| 341 | 483230.81 | 1288156.48 | Картометрический метод | 5.0 | - |
| 342 | 483218.97 | 1288160.50 | Картометрический метод | 5.0 | - |
| 343 | 483170.30 | 1288183.71 | Картометрический метод | 5.0 | - |
| 344 | 483140.93 | 1288203.35 | Картометрический метод | 5.0 | - |
| 345 | 483132.10 | 1288183.64 | Картометрический метод | 5.0 | - |
| 346 | 483138.51 | 1288182.64 | Картометрический метод | 5.0 | - |
| 347 | 483147.77 | 1288180.33 | Картометрический метод | 5.0 | - |
| 348 | 483157.95 | 1288176.97 | Картометрический метод | 5.0 | - |
| 349 | 483168.25 | 1288172.19 | Картометрический метод | 5.0 | - |
| 350 | 483177.74 | 1288166.95 | Картометрический метод | 5.0 | - |
| 351 | 483291.86 | 1288108.94 | Картометрический метод | 5.0 | - |
| 352 | 483300.13 | 1288152.60 | Картометрический метод | 5.0 | - |
| 336 | 483299.11 | 1288152.66 | Картометрический метод | 5.0 | - |
| 353 | 483270.98 | 1288162.27 | Картометрический метод | 5.0 | - |
| 354 | 483286.69 | 1288163.48 | Картометрический метод | 5.0 | - |

2. Сведения о характерных точках границ объекта

| Обозначение характерных точек границ | Координаты, м | | Метод определения координат характерной точки | Средняя квадратическая погрешность положения характерной точки (Mt), м | Описание обозначения точки на местности (при наличии) |
|---|---|---|---|---|---|
| | X | Y | | | |
| 1 | 2 | 3 | 4 | 5 | 6 |
| 355 | 483225.55 | 1288314.02 | Картометрический метод | 5.0 | - |
| 356 | 483201.97 | 1288305.71 | Картометрический метод | 5.0 | - |
| 357 | 483179.11 | 1288365.14 | Картометрический метод | 5.0 | - |
| 358 | 483201.41 | 1288373.47 | Картометрический метод | 5.0 | - |
| 359 | 483164.42 | 1288463.05 | Картометрический метод | 5.0 | - |
| 360 | 483126.48 | 1288553.94 | Картометрический метод | 5.0 | - |
| 361 | 483111.40 | 1288553.37 | Картометрический метод | 5.0 | - |
| 362 | 483162.77 | 1288410.49 | Картометрический метод | 5.0 | - |
| 363 | 483147.19 | 1288378.78 | Картометрический метод | 5.0 | - |
| 364 | 483146.23 | 1288354.80 | Картометрический метод | 5.0 | - |
| 365 | 483159.18 | 1288296.91 | Картометрический метод | 5.0 | - |
| 366 | 483168.95 | 1288287.91 | Картометрический метод | 5.0 | - |
| 367 | 483212.65 | 1288262.14 | Картометрический метод | 5.0 | - |
| 368 | 483233.28 | 1288255.10 | Картометрический метод | 5.0 | - |
| 353 | 483270.98 | 1288162.27 | Картометрический метод | 5.0 | - |
| 369 | 484162.47 | 1294477.49 | Картометрический метод | 5.0 | - |
| 370 | 484160.62 | 1294479.64 | Картометрический метод | 5.0 | - |
| 371 | 484152.63 | 1294486.30 | Картометрический метод | 5.0 | - |
| 372 | 484140.65 | 1294491.62 | Картометрический метод | 5.0 | - |
| 373 | 484122.02 | 1294495.62 | Картометрический метод | 5.0 | - |
| 374 | 484119.36 | 1294490.29 | Картометрический метод | 5.0 | - |
| 375 | 484091.40 | 1294459.68 | Картометрический метод | 5.0 | - |
| 376 | 484080.76 | 1294454.35 | Картометрический метод | 5.0 | - |
| 377 | 484039.49 | 1294389.12 | Картометрический метод | 5.0 | - |
| 378 | 484054.13 | 1294378.48 | Картометрический метод | 5.0 | - |

2. Сведения о характерных точках границ объекта

| Обозначение характерных точек границ | Координаты, м | | Метод определения координат характерной точки | Средняя квадратическая погрешность положения характерной точки (Mt), м | Описание обозначения точки на местности (при наличии) |
|---|---|---|---|---|---|
| | X | Y | | | |
| 1 | 2 | 3 | 4 | 5 | 6 |
| 379 | 484067.82 | 1294361.29 | Картометрический метод | 5.0 | - |
| 380 | 484107.27 | 1294404.58 | Картометрический метод | 5.0 | - |
| 381 | 484156.88 | 1294470.11 | Картометрический метод | 5.0 | - |
| 369 | 484162.47 | 1294477.49 | Картометрический метод | 5.0 | - |
| 382 | 484357.07 | 1294965.34 | Картометрический метод | 5.0 | - |
| 383 | 484342.95 | 1294976.66 | Картометрический метод | 5.0 | - |
| 384 | 484331.77 | 1294963.73 | Картометрический метод | 5.0 | - |
| 385 | 484313.66 | 1294939.82 | Картометрический метод | 5.0 | - |
| 386 | 484281.77 | 1294963.96 | Картометрический метод | 5.0 | - |
| 387 | 484290.05 | 1294974.89 | Картометрический метод | 5.0 | - |
| 388 | 484287.69 | 1294976.86 | Картометрический метод | 5.0 | - |
| 389 | 484258.33 | 1294931.15 | Картометрический метод | 5.0 | - |
| 390 | 484282.74 | 1294916.50 | Картометрический метод | 5.0 | - |
| 391 | 484304.25 | 1294943.59 | Картометрический метод | 5.0 | - |
| 392 | 484347.77 | 1294908.71 | Картометрический метод | 5.0 | - |
| 382 | 484357.07 | 1294965.34 | Картометрический метод | 5.0 | - |
| 393 | 484113.20 | 1296357.91 | Картометрический метод | 5.0 | - |
| 394 | 484119.38 | 1296366.59 | Картометрический метод | 5.0 | - |
| 395 | 484127.88 | 1296359.38 | Картометрический метод | 5.0 | - |
| 396 | 484161.90 | 1296383.96 | Картометрический метод | 5.0 | - |
| 397 | 484092.55 | 1296443.14 | Картометрический метод | 5.0 | - |
| 398 | 484086.50 | 1296454.43 | Картометрический метод | 5.0 | - |
| 399 | 484067.96 | 1296440.89 | Картометрический метод | 5.0 | - |
| 400 | 484036.14 | 1296412.74 | Картометрический метод | 5.0 | - |
| 393 | 484113.20 | 1296357.91 | Картометрический метод | 5.0 | - |

2. Сведения о характерных точках границ объекта

| Обозначение характерных точек границ | Координаты, м | | Метод определения координат характерной точки | Средняя квадратическая погрешность положения характерной точки (Mt), м | Описание обозначения точки на местности (при наличии) |
|---|---|---|---|---|---|
| | X | Y | | | |
| 1 | 2 | 3 | 4 | 5 | 6 |
| 401 | 483693.65 | 1296428.70 | Картометрический метод | 5.0 | - |
| 402 | 483749.04 | 1296455.50 | Картометрический метод | 5.0 | - |
| 403 | 483787.82 | 1296474.27 | Картометрический метод | 5.0 | - |
| 404 | 483762.95 | 1296553.99 | Картометрический метод | 5.0 | - |
| 405 | 483745.09 | 1296611.21 | Картометрический метод | 5.0 | - |
| 406 | 483703.17 | 1296577.68 | Картометрический метод | 5.0 | - |
| 407 | 483727.26 | 1296500.50 | Картометрический метод | 5.0 | - |
| 408 | 483681.24 | 1296478.24 | Картометрический метод | 5.0 | - |
| 401 | 483693.65 | 1296428.70 | Картометрический метод | 5.0 | - |
| 409 | 483587.20 | 1295118.77 | Картометрический метод | 5.0 | - |
| 410 | 483592.10 | 1295218.00 | Картометрический метод | 5.0 | - |
| 411 | 483591.95 | 1295305.76 | Картометрический метод | 5.0 | - |
| 412 | 483588.90 | 1295332.08 | Картометрический метод | 5.0 | - |
| 413 | 483552.77 | 1295314.57 | Картометрический метод | 5.0 | - |
| 414 | 483503.88 | 1295390.22 | Картометрический метод | 5.0 | - |
| 415 | 483481.43 | 1295390.52 | Картометрический метод | 5.0 | - |
| 416 | 483475.45 | 1295390.70 | Картометрический метод | 5.0 | - |
| 417 | 483443.76 | 1295385.78 | Картометрический метод | 5.0 | - |
| 418 | 483438.45 | 1295327.09 | Картометрический метод | 5.0 | - |
| 419 | 483422.46 | 1295330.91 | Картометрический метод | 5.0 | - |
| 420 | 483437.99 | 1295312.68 | Картометрический метод | 5.0 | - |
| 421 | 483409.26 | 1295279.73 | Картометрический метод | 5.0 | - |
| 422 | 483433.11 | 1295264.55 | Картометрический метод | 5.0 | - |
| 423 | 483550.76 | 1295119.58 | Картометрический метод | 5.0 | - |
| 424 | 483555.80 | 1295112.71 | Картометрический метод | 5.0 | - |

2. Сведения о характерных точках границ объекта

| Обозначение характерных точек границ | Координаты, м | | Метод определения координат характерной точки | Средняя квадратическая погрешность положения характерной точки (Mt), м | Описание обозначения точки на местности (при наличии) |
|---|---|---|---|---|---|
| | X | Y | | | |
| 1 | 2 | 3 | 4 | 5 | 6 |
| 425 | 483564.29 | 1295119.89 | Картометрический метод | 5.0 | - |
| 426 | 483587.20 | 1295118.75 | Картометрический метод | 5.0 | - |
| 409 | 483587.20 | 1295118.77 | Картометрический метод | 5.0 | - |
| 427 | 483541.06 | 1295113.70 | Картометрический метод | 5.0 | - |
| 428 | 483483.71 | 1295183.20 | Картометрический метод | 5.0 | - |
| 429 | 483435.96 | 1295241.04 | Картометрический метод | 5.0 | - |
| 430 | 483433.32 | 1295208.88 | Картометрический метод | 5.0 | - |
| 431 | 483511.51 | 1295112.29 | Картометрический метод | 5.0 | - |
| 427 | 483541.06 | 1295113.70 | Картометрический метод | 5.0 | - |
| 432 | 482691.47 | 1295371.46 | Картометрический метод | 5.0 | - |
| 433 | 482700.04 | 1295373.06 | Картометрический метод | 5.0 | - |
| 434 | 482708.49 | 1295376.37 | Картометрический метод | 5.0 | - |
| 435 | 482723.24 | 1295388.56 | Картометрический метод | 5.0 | - |
| 436 | 482733.81 | 1295403.57 | Картометрический метод | 5.0 | - |
| 437 | 482742.13 | 1295421.01 | Картометрический метод | 5.0 | - |
| 438 | 482752.35 | 1295455.77 | Картометрический метод | 5.0 | - |
| 439 | 482766.51 | 1295496.85 | Картометрический метод | 5.0 | - |
| 440 | 482743.55 | 1295528.42 | Картометрический метод | 5.0 | - |
| 441 | 482668.46 | 1295546.09 | Картометрический метод | 5.0 | - |
| 442 | 482672.35 | 1295632.61 | Картометрический метод | 5.0 | - |
| 443 | 482670.36 | 1295638.21 | Картометрический метод | 5.0 | - |
| 444 | 482634.61 | 1295647.98 | Картометрический метод | 5.0 | - |
| 445 | 482634.60 | 1295647.98 | Картометрический метод | 5.0 | - |
| 446 | 482626.08 | 1295614.65 | Картометрический метод | 5.0 | - |
| 447 | 482634.06 | 1295577.74 | Картометрический метод | 5.0 | - |

2. Сведения о характерных точках границ объекта

| Обозначение характерных точек границ | Координаты, м | | Метод определения координат характерной точки | Средняя квадратическая погрешность положения характерной точки (Mt), м | Описание обозначения точки на местности (при наличии) |
|---|---|---|---|---|---|
| | X | Y | | | |
| 1 | 2 | 3 | 4 | 5 | 6 |
| 448 | 482654.01 | 1295560.78 | Картометрический метод | 5.0 | - |
| 449 | 482660.00 | 1295510.90 | Картометрический метод | 5.0 | - |
| 450 | 482659.13 | 1295495.25 | Картометрический метод | 5.0 | - |
| 451 | 482669.79 | 1295499.15 | Картометрический метод | 5.0 | - |
| 452 | 482699.40 | 1295497.08 | Картометрический метод | 5.0 | - |
| 453 | 482710.06 | 1295489.80 | Картометрический метод | 5.0 | - |
| 454 | 482711.15 | 1295468.09 | Картометрический метод | 5.0 | - |
| 455 | 482711.15 | 1295423.39 | Картометрический метод | 5.0 | - |
| 456 | 482677.60 | 1295423.39 | Картометрический метод | 5.0 | - |
| 457 | 482677.60 | 1295424.82 | Картометрический метод | 5.0 | - |
| 458 | 482670.04 | 1295461.74 | Картометрический метод | 5.0 | - |
| 459 | 482654.98 | 1295470.05 | Картометрический метод | 5.0 | - |
| 460 | 482634.67 | 1295458.92 | Картометрический метод | 5.0 | - |
| 461 | 482648.30 | 1295446.78 | Картометрический метод | 5.0 | - |
| 462 | 482657.71 | 1295431.51 | Картометрический метод | 5.0 | - |
| 463 | 482665.86 | 1295395.87 | Картометрический метод | 5.0 | - |
| 464 | 482675.24 | 1295379.51 | Картометрический метод | 5.0 | - |
| 465 | 482683.74 | 1295373.73 | Картометрический метод | 5.0 | - |
| 432 | 482691.47 | 1295371.46 | Картометрический метод | 5.0 | - |
| 466 | 482384.72 | 1295495.01 | Картометрический метод | 5.0 | - |
| 467 | 482354.03 | 1295512.91 | Картометрический метод | 5.0 | - |
| 468 | 482337.52 | 1295480.51 | Картометрический метод | 5.0 | - |
| 469 | 482288.52 | 1295505.48 | Картометрический метод | 5.0 | - |
| 470 | 482284.63 | 1295507.57 | Картометрический метод | 5.0 | - |
| 471 | 482270.35 | 1295495.90 | Картометрический метод | 5.0 | - |

2. Сведения о характерных точках границ объекта

| Обозначение характерных точек границ | Координаты, м | | Метод определения координат характерной точки | Средняя квадратическая погрешность положения характерной точки (Mt), м | Описание обозначения точки на местности (при наличии) |
|---|---|---|---|---|---|
| | X | Y | | | |
| 1 | 2 | 3 | 4 | 5 | 6 |
| 472 | 482231.71 | 1295513.73 | Картометрический метод | 5.0 | - |
| 473 | 482188.59 | 1295538.50 | Картометрический метод | 5.0 | - |
| 474 | 482170.09 | 1295550.41 | Картометрический метод | 5.0 | - |
| 475 | 482107.16 | 1295482.16 | Картометрический метод | 5.0 | - |
| 476 | 482072.37 | 1295397.17 | Картометрический метод | 5.0 | - |
| 477 | 482081.69 | 1295365.19 | Картометрический метод | 5.0 | - |
| 478 | 482115.47 | 1295368.23 | Картометрический метод | 5.0 | - |
| 479 | 482142.61 | 1295371.98 | Картометрический метод | 5.0 | - |
| 480 | 482179.86 | 1295378.56 | Картометрический метод | 5.0 | - |
| 481 | 482221.86 | 1295388.01 | Картометрический метод | 5.0 | - |
| 482 | 482263.53 | 1295400.16 | Картометрический метод | 5.0 | - |
| 483 | 482293.80 | 1295414.45 | Картометрический метод | 5.0 | - |
| 484 | 482323.29 | 1295433.17 | Картометрический метод | 5.0 | - |
| 485 | 482348.04 | 1295453.50 | Картометрический метод | 5.0 | - |
| 486 | 482368.36 | 1295474.37 | Картометрический метод | 5.0 | - |
| 466 | 482384.72 | 1295495.01 | Картометрический метод | 5.0 | - |
| 487 | 493721.49 | 1292157.74 | Картометрический метод | 5.0 | - |
| 488 | 493706.45 | 1292109.19 | Картометрический метод | 5.0 | - |
| 489 | 493471.76 | 1292193.24 | Картометрический метод | 5.0 | - |
| 490 | 493432.16 | 1292205.06 | Картометрический метод | 5.0 | - |
| 491 | 493421.77 | 1292172.07 | Картометрический метод | 5.0 | - |
| 492 | 493451.59 | 1292165.15 | Картометрический метод | 5.0 | - |
| 493 | 493483.48 | 1292153.92 | Картометрический метод | 5.0 | - |
| 494 | 493498.58 | 1292149.80 | Картометрический метод | 5.0 | - |
| 495 | 493520.07 | 1292141.42 | Картометрический метод | 5.0 | - |

2. Сведения о характерных точках границ объекта

| Обозначение характерных точек границ | Координаты, м | | Метод определения координат характерной точки | Средняя квадратическая погрешность положения характерной точки (Mt), м | Описание обозначения точки на местности (при наличии) |
|---|---|---|---|---|---|
| | X | Y | | | |
| 1 | 2 | 3 | 4 | 5 | 6 |
| 496 | 493542.94 | 1292130.40 | Картометрический метод | 5.0 | - |
| 497 | 493577.60 | 1292112.86 | Картометрический метод | 5.0 | - |
| 498 | 493616.94 | 1292094.39 | Картометрический метод | 5.0 | - |
| 499 | 493633.41 | 1292087.28 | Картометрический метод | 5.0 | - |
| 500 | 493652.98 | 1292073.87 | Картометрический метод | 5.0 | - |
| 501 | 493673.22 | 1292061.72 | Картометрический метод | 5.0 | - |
| 502 | 493687.83 | 1292048.24 | Картометрический метод | 5.0 | - |
| 503 | 493724.58 | 1292014.34 | Картометрический метод | 5.0 | - |
| 504 | 493727.01 | 1292017.18 | Картометрический метод | 5.0 | - |
| 505 | 493729.91 | 1292021.23 | Картометрический метод | 5.0 | - |
| 506 | 493732.67 | 1292026.11 | Картометрический метод | 5.0 | - |
| 507 | 493734.86 | 1292031.27 | Картометрический метод | 5.0 | - |
| 508 | 493745.16 | 1292065.08 | Картометрический метод | 5.0 | - |
| 509 | 493768.87 | 1292143.60 | Картометрический метод | 5.0 | - |
| 487 | 493721.49 | 1292157.74 | Картометрический метод | 5.0 | - |
| 510 | 494227.60 | 1292334.32 | Картометрический метод | 5.0 | - |
| 511 | 494227.61 | 1292334.46 | Картометрический метод | 5.0 | - |
| 512 | 494226.13 | 1292335.02 | Картометрический метод | 5.0 | - |
| 513 | 494222.99 | 1292317.31 | Картометрический метод | 5.0 | - |
| 514 | 494217.61 | 1292317.71 | Картометрический метод | 5.0 | - |
| 515 | 494211.72 | 1292317.36 | Картометрический метод | 5.0 | - |
| 516 | 494206.28 | 1292318.34 | Картометрический метод | 5.0 | - |
| 517 | 494206.26 | 1292318.15 | Картометрический метод | 5.0 | - |
| 518 | 494194.52 | 1292314.70 | Картометрический метод | 5.0 | - |
| 519 | 494181.66 | 1292301.25 | Картометрический метод | 5.0 | - |

2. Сведения о характерных точках границ объекта

| Обозначение характерных точек границ | Координаты, м | | Метод определения координат характерной точки | Средняя квадратическая погрешность положения характерной точки (Mt), м | Описание обозначения точки на местности (при наличии) |
|---|---|---|---|---|---|
| | X | Y | | | |
| 1 | 2 | 3 | 4 | 5 | 6 |
| 520 | 494179.62 | 1292298.98 | Картометрический метод | 5.0 | - |
| 521 | 494181.59 | 1292296.88 | Картометрический метод | 5.0 | - |
| 522 | 494199.02 | 1292313.72 | Картометрический метод | 5.0 | - |
| 523 | 494276.25 | 1292295.40 | Картометрический метод | 5.0 | - |
| 524 | 494268.87 | 1292318.80 | Картометрический метод | 5.0 | - |
| 525 | 494228.08 | 1292334.27 | Картометрический метод | 5.0 | - |
| 510 | 494227.60 | 1292334.32 | Картометрический метод | 5.0 | - |
| 526 | 494090.09 | 1292281.22 | Картометрический метод | 5.0 | - |
| 527 | 494090.68 | 1292285.16 | Картометрический метод | 5.0 | - |
| 528 | 494091.73 | 1292288.36 | Картометрический метод | 5.0 | - |
| 529 | 494092.95 | 1292290.86 | Картометрический метод | 5.0 | - |
| 530 | 494095.90 | 1292294.81 | Картометрический метод | 5.0 | - |
| 531 | 494085.85 | 1292303.18 | Картометрический метод | 5.0 | - |
| 532 | 494080.20 | 1292294.51 | Картометрический метод | 5.0 | - |
| 533 | 494075.53 | 1292297.29 | Картометрический метод | 5.0 | - |
| 534 | 494064.55 | 1292287.86 | Картометрический метод | 5.0 | - |
| 535 | 494053.57 | 1292278.43 | Картометрический метод | 5.0 | - |
| 536 | 494050.72 | 1292261.57 | Картометрический метод | 5.0 | - |
| 537 | 494050.10 | 1292257.94 | Картометрический метод | 5.0 | - |
| 538 | 494054.78 | 1292255.59 | Картометрический метод | 5.0 | - |
| 539 | 494054.69 | 1292255.55 | Картометрический метод | 5.0 | - |
| 540 | 494076.84 | 1292244.19 | Картометрический метод | 5.0 | - |
| 541 | 494085.11 | 1292237.75 | Картометрический метод | 5.0 | - |
| 542 | 494071.95 | 1292191.72 | Картометрический метод | 5.0 | - |
| 543 | 494070.51 | 1292189.64 | Картометрический метод | 5.0 | - |

2. Сведения о характерных точках границ объекта

| Обозначение характерных точек границ | Координаты, м | | Метод определения координат характерной точки | Средняя квадратическая погрешность положения характерной точки (Mt), м | Описание обозначения точки на местности (при наличии) |
|---|---|---|---|---|---|
| | X | Y | | | |
| 1 | 2 | 3 | 4 | 5 | 6 |
| 544 | 494081.48 | 1292185.97 | Картометрический метод | 5.0 | - |
| 545 | 494071.92 | 1292167.68 | Картометрический метод | 5.0 | - |
| 546 | 494134.42 | 1292137.13 | Картометрический метод | 5.0 | - |
| 547 | 494142.79 | 1292156.43 | Картометрический метод | 5.0 | - |
| 548 | 494123.91 | 1292170.46 | Картометрический метод | 5.0 | - |
| 549 | 494120.94 | 1292173.43 | Картометрический метод | 5.0 | - |
| 550 | 494119.22 | 1292176.19 | Картометрический метод | 5.0 | - |
| 551 | 494117.79 | 1292178.74 | Картометрический метод | 5.0 | - |
| 552 | 494106.12 | 1292208.47 | Картометрический метод | 5.0 | - |
| 553 | 494105.01 | 1292213.42 | Картометрический метод | 5.0 | - |
| 554 | 494100.81 | 1292239.70 | Картометрический метод | 5.0 | - |
| 555 | 494096.67 | 1292259.22 | Картометрический метод | 5.0 | - |
| 556 | 494095.75 | 1292261.53 | Картометрический метод | 5.0 | - |
| 557 | 494091.94 | 1292271.11 | Картометрический метод | 5.0 | - |
| 558 | 494090.72 | 1292274.65 | Картометрический метод | 5.0 | - |
| 559 | 494090.17 | 1292277.84 | Картометрический метод | 5.0 | - |
| 526 | 494090.09 | 1292281.22 | Картометрический метод | 5.0 | - |
| 560 | 494412.30 | 1292047.34 | Картометрический метод | 5.0 | - |
| 561 | 494412.32 | 1292047.34 | Картометрический метод | 5.0 | - |
| 562 | 494389.87 | 1292060.94 | Картометрический метод | 5.0 | - |
| 563 | 494303.21 | 1292154.53 | Картометрический метод | 5.0 | - |
| 564 | 494299.84 | 1292150.95 | Картометрический метод | 5.0 | - |
| 565 | 494298.30 | 1292149.31 | Картометрический метод | 5.0 | - |
| 566 | 494284.65 | 1292162.83 | Картометрический метод | 5.0 | - |
| 567 | 494276.10 | 1292155.70 | Картометрический метод | 5.0 | - |

2. Сведения о характерных точках границ объекта

| Обозначение характерных точек границ | Координаты, м | | Метод определения координат характерной точки | Средняя квадратическая погрешность положения характерной точки (Mt), м | Описание обозначения точки на местности (при наличии) |
|---|---|---|---|---|---|
| | X | Y | | | |
| 1 | 2 | 3 | 4 | 5 | 6 |
| 568 | 494269.90 | 1292141.45 | Картометрический метод | 5.0 | - |
| 569 | 494316.58 | 1292124.42 | Картометрический метод | 5.0 | - |
| 570 | 494309.15 | 1292101.91 | Картометрический метод | 5.0 | - |
| 571 | 494301.45 | 1292098.26 | Картометрический метод | 5.0 | - |
| 572 | 494326.40 | 1292089.81 | Картометрический метод | 5.0 | - |
| 573 | 494320.67 | 1292069.52 | Картометрический метод | 5.0 | - |
| 574 | 494273.41 | 1292082.75 | Картометрический метод | 5.0 | - |
| 575 | 494278.05 | 1292098.26 | Картометрический метод | 5.0 | - |
| 576 | 494258.44 | 1292106.38 | Картометрический метод | 5.0 | - |
| 577 | 494247.40 | 1292082.22 | Картометрический метод | 5.0 | - |
| 578 | 494337.25 | 1292056.50 | Картометрический метод | 5.0 | - |
| 560 | 494412.30 | 1292047.34 | Картометрический метод | 5.0 | - |
| 579 | 494309.42 | 1292216.34 | Картометрический метод | 5.0 | - |
| 580 | 494310.45 | 1292224.35 | Картометрический метод | 5.0 | - |
| 581 | 494306.87 | 1292228.77 | Картометрический метод | 5.0 | - |
| 582 | 494280.46 | 1292282.06 | Картометрический метод | 5.0 | - |
| 583 | 494227.50 | 1292295.16 | Картометрический метод | 5.0 | - |
| 584 | 494250.94 | 1292271.17 | Картометрический метод | 5.0 | - |
| 585 | 494277.44 | 1292243.05 | Картометрический метод | 5.0 | - |
| 586 | 494268.62 | 1292235.64 | Картометрический метод | 5.0 | - |
| 587 | 494272.85 | 1292225.90 | Картометрический метод | 5.0 | - |
| 588 | 494279.65 | 1292218.91 | Картометрический метод | 5.0 | - |
| 589 | 494286.63 | 1292213.58 | Картометрический метод | 5.0 | - |
| 590 | 494291.60 | 1292210.27 | Картометрический метод | 5.0 | - |
| 591 | 494294.91 | 1292206.63 | Картометрический метод | 5.0 | - |

2. Сведения о характерных точках границ объекта

| Обозначение характерных точек границ | Координаты, м | | Метод определения координат характерной точки | Средняя квадратическая погрешность положения характерной точки (Mt), м | Описание обозначения точки на местности (при наличии) |
|---|---|---|---|---|---|
| | X | Y | | | |
| 1 | 2 | 3 | 4 | 5 | 6 |
| 592 | 494309.48 | 1292192.57 | Картометрический метод | 5.0 | - |
| 593 | 494299.49 | 1292180.38 | Картометрический метод | 5.0 | - |
| 594 | 494297.75 | 1292177.53 | Картометрический метод | 5.0 | - |
| 595 | 494334.22 | 1292136.44 | Картометрический метод | 5.0 | - |
| 596 | 494330.04 | 1292155.59 | Картометрический метод | 5.0 | - |
| 579 | 494309.42 | 1292216.34 | Картометрический метод | 5.0 | - |
| 597 | 492342.59 | 1311114.75 | Картометрический метод | 5.0 | - |
| 598 | 492357.92 | 1311161.38 | Картометрический метод | 5.0 | - |
| 599 | 492311.66 | 1311186.82 | Картометрический метод | 5.0 | - |
| 600 | 492251.52 | 1311203.01 | Картометрический метод | 5.0 | - |
| 601 | 492221.46 | 1311216.90 | Картометрический метод | 5.0 | - |
| 602 | 492238.09 | 1311244.61 | Картометрический метод | 5.0 | - |
| 603 | 492186.97 | 1311257.96 | Картометрический метод | 5.0 | - |
| 604 | 492174.49 | 1311261.09 | Картометрический метод | 5.0 | - |
| 605 | 492102.62 | 1311279.39 | Картометрический метод | 5.0 | - |
| 606 | 492094.66 | 1311281.44 | Картометрический метод | 5.0 | - |
| 607 | 492088.42 | 1311284.59 | Картометрический метод | 5.0 | - |
| 608 | 492070.91 | 1311328.48 | Картометрический метод | 5.0 | - |
| 609 | 491995.34 | 1311232.54 | Картометрический метод | 5.0 | - |
| 610 | 492000.78 | 1311227.22 | Картометрический метод | 5.0 | - |
| 611 | 492007.29 | 1311221.21 | Картометрический метод | 5.0 | - |
| 612 | 492013.54 | 1311215.84 | Картометрический метод | 5.0 | - |
| 613 | 492017.61 | 1311213.53 | Картометрический метод | 5.0 | - |
| 614 | 492019.29 | 1311212.98 | Картометрический метод | 5.0 | - |
| 615 | 492030.25 | 1311239.37 | Картометрический метод | 5.0 | - |

2. Сведения о характерных точках границ объекта

| Обозначение характерных точек границ | Координаты, м | | Метод определения координат характерной точки | Средняя квадратическая погрешность положения характерной точки (Mt), м | Описание обозначения точки на местности (при наличии) |
|---|---|---|---|---|---|
| | X | Y | | | |
| 1 | 2 | 3 | 4 | 5 | 6 |
| 616 | 492114.16 | 1311204.51 | Картометрический метод | 5.0 | - |
| 617 | 492147.41 | 1311191.44 | Картометрический метод | 5.0 | - |
| 618 | 492148.18 | 1311191.88 | Картометрический метод | 5.0 | - |
| 619 | 492150.20 | 1311190.69 | Картометрический метод | 5.0 | - |
| 620 | 492150.20 | 1311190.35 | Картометрический метод | 5.0 | - |
| 597 | 492342.59 | 1311114.75 | Картометрический метод | 5.0 | - |
| 621 | 483447.91 | 1307547.31 | Картометрический метод | 5.0 | - |
| 622 | 483442.47 | 1307531.45 | Картометрический метод | 5.0 | - |
| 623 | 483403.35 | 1307540.23 | Картометрический метод | 5.0 | - |
| 624 | 483402.16 | 1307535.62 | Картометрический метод | 5.0 | - |
| 625 | 483391.17 | 1307489.10 | Картометрический метод | 5.0 | - |
| 626 | 483389.52 | 1307482.10 | Картометрический метод | 5.0 | - |
| 627 | 483386.84 | 1307471.65 | Картометрический метод | 5.0 | - |
| 628 | 483456.66 | 1307446.94 | Картометрический метод | 5.0 | - |
| 629 | 483484.25 | 1307441.34 | Картометрический метод | 5.0 | - |
| 630 | 483491.34 | 1307463.89 | Картометрический метод | 5.0 | - |
| 621 | 483447.91 | 1307547.31 | Картометрический метод | 5.0 | - |
| 631 | 483408.23 | 1307482.38 | Картометрический метод | 5.0 | - |
| 632 | 483464.78 | 1307463.09 | Картометрический метод | 5.0 | - |
| 633 | 483466.21 | 1307467.84 | Картометрический метод | 5.0 | - |
| 634 | 483441.20 | 1307516.33 | Картометрический метод | 5.0 | - |
| 635 | 483416.34 | 1307516.69 | Картометрический метод | 5.0 | - |
| 636 | 483408.67 | 1307484.24 | Картометрический метод | 5.0 | - |
| 631 | 483408.23 | 1307482.38 | Картометрический метод | 5.0 | - |
| 637 | 481326.24 | 1306627.66 | Картометрический метод | 5.0 | - |

2. Сведения о характерных точках границ объекта

| Обозначение характерных точек границ | Координаты, м | | Метод определения координат характерной точки | Средняя квадратическая погрешность положения характерной точки (Mt), м | Описание обозначения точки на местности (при наличии) |
|---|---|---|---|---|---|
| | X | Y | | | |
| 1 | 2 | 3 | 4 | 5 | 6 |
| 638 | 481289.18 | 1306714.00 | Картометрический метод | 5.0 | - |
| 639 | 481204.41 | 1306911.46 | Картометрический метод | 5.0 | - |
| 640 | 481187.57 | 1306950.76 | Картометрический метод | 5.0 | - |
| 641 | 481170.72 | 1306990.07 | Картометрический метод | 5.0 | - |
| 642 | 481135.09 | 1307073.21 | Картометрический метод | 5.0 | - |
| 643 | 481124.15 | 1307035.27 | Картометрический метод | 5.0 | - |
| 644 | 481196.79 | 1306865.90 | Картометрический метод | 5.0 | - |
| 645 | 481266.21 | 1306704.14 | Картометрический метод | 5.0 | - |
| 646 | 481292.53 | 1306642.81 | Картометрический метод | 5.0 | - |
| 647 | 481298.16 | 1306636.11 | Картометрический метод | 5.0 | - |
| 648 | 481314.28 | 1306617.00 | Картометрический метод | 5.0 | - |
| 637 | 481326.24 | 1306627.66 | Картометрический метод | 5.0 | - |
| 649 | 480808.51 | 1307115.27 | Картометрический метод | 5.0 | - |
| 650 | 480843.32 | 1307096.70 | Картометрический метод | 5.0 | - |
| 651 | 480858.10 | 1307089.00 | Картометрический метод | 5.0 | - |
| 652 | 480861.29 | 1307087.87 | Картометрический метод | 5.0 | - |
| 653 | 480864.38 | 1307087.12 | Картометрический метод | 5.0 | - |
| 654 | 480867.96 | 1307086.64 | Картометрический метод | 5.0 | - |
| 655 | 480870.11 | 1307086.55 | Картометрический метод | 5.0 | - |
| 656 | 480878.73 | 1307086.64 | Картометрический метод | 5.0 | - |
| 657 | 480878.75 | 1307086.64 | Картометрический метод | 5.0 | - |
| 658 | 480881.69 | 1307086.82 | Картометрический метод | 5.0 | - |
| 659 | 480897.37 | 1307086.84 | Картометрический метод | 5.0 | - |
| 660 | 480896.19 | 1307093.94 | Картометрический метод | 5.0 | - |
| 661 | 480901.45 | 1307105.01 | Картометрический метод | 5.0 | - |

2. Сведения о характерных точках границ объекта

| Обозначение характерных точек границ | Координаты, м | | Метод определения координат характерной точки | Средняя квадратическая погрешность положения характерной точки (Mt), м | Описание обозначения точки на местности (при наличии) |
|---|---|---|---|---|---|
| | X | Y | | | |
| 1 | 2 | 3 | 4 | 5 | 6 |
| 662 | 480915.55 | 1307113.86 | Картометрический метод | 5.0 | - |
| 663 | 480957.04 | 1307117.73 | Картометрический метод | 5.0 | - |
| 664 | 481008.49 | 1307131.28 | Картометрический метод | 5.0 | - |
| 665 | 481043.07 | 1307151.20 | Картометрический метод | 5.0 | - |
| 666 | 481067.68 | 1307161.16 | Картометрический метод | 5.0 | - |
| 667 | 481081.79 | 1307153.69 | Картометрический метод | 5.0 | - |
| 668 | 481093.96 | 1307137.09 | Картометрический метод | 5.0 | - |
| 669 | 481111.66 | 1307126.58 | Картометрический метод | 5.0 | - |
| 670 | 481115.26 | 1307110.26 | Картометрический метод | 5.0 | - |
| 671 | 481115.26 | 1307074.03 | Картометрический метод | 5.0 | - |
| 672 | 481106.41 | 1307040.56 | Картометрический метод | 5.0 | - |
| 673 | 481093.41 | 1307022.30 | Картометрический метод | 5.0 | - |
| 674 | 481086.93 | 1307005.50 | Картометрический метод | 5.0 | - |
| 675 | 481095.75 | 1307002.94 | Картометрический метод | 5.0 | - |
| 676 | 481099.15 | 1307001.81 | Картометрический метод | 5.0 | - |
| 677 | 481127.62 | 1307090.63 | Картометрический метод | 5.0 | - |
| 678 | 481088.38 | 1307182.19 | Картометрический метод | 5.0 | - |
| 679 | 481088.37 | 1307182.20 | Картометрический метод | 5.0 | - |
| 680 | 480971.75 | 1307136.91 | Картометрический метод | 5.0 | - |
| 681 | 480880.13 | 1307136.82 | Картометрический метод | 5.0 | - |
| 682 | 480863.50 | 1307135.80 | Картометрический метод | 5.0 | - |
| 683 | 480836.33 | 1307141.02 | Картометрический метод | 5.0 | - |
| 684 | 480816.01 | 1307148.29 | Картометрический метод | 5.0 | - |
| 685 | 480816.01 | 1307148.28 | Картометрический метод | 5.0 | - |
| 686 | 480815.35 | 1307128.34 | Картометрический метод | 5.0 | - |

2. Сведения о характерных точках границ объекта

| Обозначение характерных точек границ | Координаты, м | | Метод определения координат характерной точки | Средняя квадратическая погрешность положения характерной точки (Mt), м | Описание обозначения точки на местности (при наличии) |
|---|---|---|---|---|---|
| | X | Y | | | |
| 1 | 2 | 3 | 4 | 5 | 6 |
| 687 | 480815.06 | 1307127.14 | Картометрический метод | 5.0 | - |
| 649 | 480808.51 | 1307115.27 | Картометрический метод | 5.0 | - |
| 688 | 480790.87 | 1307021.68 | Картометрический метод | 5.0 | - |
| 689 | 480801.01 | 1307052.18 | Картометрический метод | 5.0 | - |
| 690 | 480802.53 | 1307056.73 | Картометрический метод | 5.0 | - |
| 691 | 480788.67 | 1307064.08 | Картометрический метод | 5.0 | - |
| 692 | 480812.07 | 1307100.24 | Картометрический метод | 5.0 | - |
| 693 | 480802.83 | 1307105.09 | Картометрический метод | 5.0 | - |
| 694 | 480786.30 | 1307075.36 | Картометрический метод | 5.0 | - |
| 695 | 480771.82 | 1307049.25 | Картометрический метод | 5.0 | - |
| 696 | 480756.34 | 1307021.38 | Картометрический метод | 5.0 | - |
| 688 | 480790.87 | 1307021.68 | Картометрический метод | 5.0 | - |
| 697 | 480573.68 | 1306857.42 | Картометрический метод | 5.0 | - |
| 698 | 480573.01 | 1306915.78 | Картометрический метод | 5.0 | - |
| 699 | 480616.24 | 1306924.43 | Картометрический метод | 5.0 | - |
| 700 | 480625.84 | 1306965.40 | Картометрический метод | 5.0 | - |
| 701 | 480618.85 | 1307014.91 | Картометрический метод | 5.0 | - |
| 702 | 480616.91 | 1307030.49 | Картометрический метод | 5.0 | - |
| 703 | 480728.38 | 1307034.32 | Картометрический метод | 5.0 | - |
| 704 | 480734.28 | 1307035.43 | Картометрический метод | 5.0 | - |
| 705 | 480739.14 | 1307036.98 | Картометрический метод | 5.0 | - |
| 706 | 480744.30 | 1307039.33 | Картометрический метод | 5.0 | - |
| 707 | 480749.13 | 1307042.30 | Картометрический метод | 5.0 | - |
| 708 | 480753.54 | 1307045.84 | Картометрический метод | 5.0 | - |
| 709 | 480757.48 | 1307049.91 | Картометрический метод | 5.0 | - |

2. Сведения о характерных точках границ объекта

| Обозначение характерных точек границ | Координаты, м | | Метод определения координат характерной точки | Средняя квадратическая погрешность положения характерной точки (Mt), м | Описание обозначения точки на местности (при наличии) |
|---|---|---|---|---|---|
| | X | Y | | | |
| 1 | 2 | 3 | 4 | 5 | 6 |
| 710 | 480760.73 | 1307054.19 | Картометрический метод | 5.0 | - |
| 711 | 480584.49 | 1307039.61 | Картометрический метод | 5.0 | - |
| 712 | 480579.64 | 1306939.01 | Картометрический метод | 5.0 | - |
| 713 | 480550.95 | 1306937.64 | Картометрический метод | 5.0 | - |
| 714 | 480484.45 | 1306928.25 | Картометрический метод | 5.0 | - |
| 715 | 480479.62 | 1306964.96 | Картометрический метод | 5.0 | - |
| 716 | 480452.61 | 1306941.34 | Картометрический метод | 5.0 | - |
| 717 | 480397.18 | 1306959.82 | Картометрический метод | 5.0 | - |
| 718 | 480345.12 | 1306931.97 | Картометрический метод | 5.0 | - |
| 719 | 480295.63 | 1306910.84 | Картометрический метод | 5.0 | - |
| 720 | 480208.33 | 1306868.06 | Картометрический метод | 5.0 | - |
| 721 | 480202.37 | 1306855.32 | Картометрический метод | 5.0 | - |
| 722 | 480122.28 | 1306684.13 | Картометрический метод | 5.0 | - |
| 723 | 480148.03 | 1306683.72 | Картометрический метод | 5.0 | - |
| 724 | 480195.81 | 1306785.86 | Картометрический метод | 5.0 | - |
| 725 | 480231.89 | 1306863.00 | Картометрический метод | 5.0 | - |
| 726 | 480233.62 | 1306864.73 | Картометрический метод | 5.0 | - |
| 727 | 480235.97 | 1306865.69 | Картометрический метод | 5.0 | - |
| 728 | 480362.00 | 1306864.77 | Картометрический метод | 5.0 | - |
| 729 | 480414.27 | 1306863.69 | Картометрический метод | 5.0 | - |
| 730 | 480412.35 | 1306908.65 | Картометрический метод | 5.0 | - |
| 731 | 480443.43 | 1306909.98 | Картометрический метод | 5.0 | - |
| 732 | 480445.35 | 1306865.02 | Картометрический метод | 5.0 | - |
| 733 | 480472.91 | 1306872.00 | Картометрический метод | 5.0 | - |
| 734 | 480556.45 | 1306867.18 | Картометрический метод | 5.0 | - |

2. Сведения о характерных точках границ объекта

| Обозначение характерных точек границ | Координаты, м | | Метод определения координат характерной точки | Средняя квадратическая погрешность положения характерной точки (Mt), м | Описание обозначения точки на местности (при наличии) |
|---|---|---|---|---|---|
| | X | Y | | | |
| 1 | 2 | 3 | 4 | 5 | 6 |
| 735 | 480558.29 | 1306866.99 | Картометрический метод | 5.0 | - |
| 736 | 480559.83 | 1306866.39 | Картометрический метод | 5.0 | - |
| 697 | 480573.68 | 1306857.42 | Картометрический метод | 5.0 | - |
| 737 | 480473.29 | 1306859.97 | Картометрический метод | 5.0 | - |
| 738 | 480445.18 | 1306854.75 | Картометрический метод | 5.0 | - |
| 739 | 480444.41 | 1306810.46 | Картометрический метод | 5.0 | - |
| 740 | 480321.16 | 1306808.78 | Картометрический метод | 5.0 | - |
| 741 | 480318.28 | 1306765.39 | Картометрический метод | 5.0 | - |
| 742 | 480501.04 | 1306759.26 | Картометрический метод | 5.0 | - |
| 743 | 480519.29 | 1306811.20 | Картометрический метод | 5.0 | - |
| 744 | 480528.83 | 1306838.37 | Картометрический метод | 5.0 | - |
| 745 | 480558.39 | 1306850.92 | Картометрический метод | 5.0 | - |
| 746 | 480554.22 | 1306855.29 | Картометрический метод | 5.0 | - |
| 737 | 480473.29 | 1306859.97 | Картометрический метод | 5.0 | - |
| 747 | 480162.07 | 1306685.42 | Картометрический метод | 5.0 | - |
| 748 | 480178.72 | 1306690.17 | Картометрический метод | 5.0 | - |
| 749 | 480190.54 | 1306695.58 | Картометрический метод | 5.0 | - |
| 750 | 480201.56 | 1306702.48 | Картометрический метод | 5.0 | - |
| 751 | 480208.36 | 1306707.85 | Картометрический метод | 5.0 | - |
| 752 | 480219.06 | 1306718.59 | Картометрический метод | 5.0 | - |
| 753 | 480230.52 | 1306710.38 | Картометрический метод | 5.0 | - |
| 754 | 480241.80 | 1306703.36 | Картометрический метод | 5.0 | - |
| 755 | 480252.89 | 1306724.68 | Картометрический метод | 5.0 | - |
| 756 | 480225.12 | 1306763.96 | Картометрический метод | 5.0 | - |
| 757 | 480207.33 | 1306782.17 | Картометрический метод | 5.0 | - |

2. Сведения о характерных точках границ объекта

| Обозначение характерных точек границ | Координаты, м | | Метод определения координат характерной точки | Средняя квадратическая погрешность положения характерной точки (Mt), м | Описание обозначения точки на местности (при наличии) |
|---|---|---|---|---|---|
| | X | Y | | | |
| 1 | 2 | 3 | 4 | 5 | 6 |
| 747 | 480162.07 | 1306685.42 | Картометрический метод | 5.0 | - |
| 758 | 481465.45 | 1306231.04 | Картометрический метод | 5.0 | - |
| 759 | 481474.85 | 1306255.47 | Картометрический метод | 5.0 | - |
| 760 | 481479.76 | 1306269.74 | Картометрический метод | 5.0 | - |
| 761 | 481475.52 | 1306279.63 | Картометрический метод | 5.0 | - |
| 762 | 481461.46 | 1306312.41 | Картометрический метод | 5.0 | - |
| 763 | 481455.74 | 1306325.75 | Картометрический метод | 5.0 | - |
| 764 | 481435.97 | 1306371.86 | Картометрический метод | 5.0 | - |
| 765 | 481426.02 | 1306395.06 | Картометрический метод | 5.0 | - |
| 766 | 481418.63 | 1306412.31 | Картометрический метод | 5.0 | - |
| 767 | 481410.82 | 1306430.53 | Картометрический метод | 5.0 | - |
| 768 | 481386.72 | 1306422.60 | Картометрический метод | 5.0 | - |
| 769 | 481458.09 | 1306256.85 | Картометрический метод | 5.0 | - |
| 770 | 481455.40 | 1306250.73 | Картометрический метод | 5.0 | - |
| 771 | 481454.04 | 1306245.68 | Картометрический метод | 5.0 | - |
| 772 | 481448.57 | 1306197.22 | Картометрический метод | 5.0 | - |
| 758 | 481465.45 | 1306231.04 | Картометрический метод | 5.0 | - |
| 773 | 480589.27 | 1306638.19 | Картометрический метод | 5.0 | - |
| 774 | 480638.17 | 1306644.77 | Картометрический метод | 5.0 | - |
| 775 | 480657.29 | 1306649.23 | Картометрический метод | 5.0 | - |
| 776 | 480676.07 | 1306654.93 | Картометрический метод | 5.0 | - |
| 777 | 480685.45 | 1306646.48 | Картометрический метод | 5.0 | - |
| 778 | 480720.92 | 1306674.75 | Картометрический метод | 5.0 | - |
| 779 | 480627.75 | 1306772.50 | Картометрический метод | 5.0 | - |
| 780 | 480625.24 | 1306768.99 | Картометрический метод | 5.0 | - |

2. Сведения о характерных точках границ объекта

| Обозначение характерных точек границ | Координаты, м | | Метод определения координат характерной точки | Средняя квадратическая погрешность положения характерной точки (Mt), м | Описание обозначения точки на местности (при наличии) |
|---|---|---|---|---|---|
| | X | Y | | | |
| 1 | 2 | 3 | 4 | 5 | 6 |
| 781 | 480574.31 | 1306735.01 | Картометрический метод | 5.0 | - |
| 782 | 480550.33 | 1306691.42 | Картометрический метод | 5.0 | - |
| 783 | 480567.25 | 1306683.91 | Картометрический метод | 5.0 | - |
| 784 | 480587.91 | 1306644.44 | Картометрический метод | 5.0 | - |
| 773 | 480589.27 | 1306638.19 | Картометрический метод | 5.0 | - |
| 785 | 492291.09 | 1288374.14 | Картометрический метод | 5.0 | - |
| 786 | 492311.52 | 1288401.17 | Картометрический метод | 5.0 | - |
| 787 | 492316.42 | 1288407.65 | Картометрический метод | 5.0 | - |
| 788 | 492305.36 | 1288444.17 | Картометрический метод | 5.0 | - |
| 789 | 492328.27 | 1288480.13 | Картометрический метод | 5.0 | - |
| 790 | 492326.05 | 1288482.45 | Картометрический метод | 5.0 | - |
| 791 | 492323.93 | 1288480.12 | Картометрический метод | 5.0 | - |
| 792 | 492280.94 | 1288432.98 | Картометрический метод | 5.0 | - |
| 793 | 492301.95 | 1288407.77 | Картометрический метод | 5.0 | - |
| 794 | 492281.32 | 1288380.23 | Картометрический метод | 5.0 | - |
| 785 | 492291.09 | 1288374.14 | Картометрический метод | 5.0 | - |
| 795 | 492317.84 | 1288490.85 | Картометрический метод | 5.0 | - |
| 796 | 492294.62 | 1288514.34 | Картометрический метод | 5.0 | - |
| 797 | 492224.97 | 1288559.48 | Картометрический метод | 5.0 | - |
| 798 | 492219.55 | 1288553.79 | Картометрический метод | 5.0 | - |
| 799 | 492231.73 | 1288540.32 | Картометрический метод | 5.0 | - |
| 800 | 492250.04 | 1288520.26 | Картометрический метод | 5.0 | - |
| 801 | 492278.93 | 1288488.23 | Картометрический метод | 5.0 | - |
| 802 | 492272.77 | 1288479.37 | Картометрический метод | 5.0 | - |
| 803 | 492264.85 | 1288473.77 | Картометрический метод | 5.0 | - |

2. Сведения о характерных точках границ объекта

| Обозначение характерных точек границ | Координаты, м | | Метод определения координат характерной точки | Средняя квадратическая погрешность положения характерной точки (Mt), м | Описание обозначения точки на местности (при наличии) |
|---|---|---|---|---|---|
| | X | Y | | | |
| 1 | 2 | 3 | 4 | 5 | 6 |
| 804 | 492282.09 | 1288452.53 | Картометрический метод | 5.0 | - |
| 805 | 492315.69 | 1288488.48 | Картометрический метод | 5.0 | - |
| 795 | 492317.84 | 1288490.85 | Картометрический метод | 5.0 | - |
| 806 | 492430.30 | 1288732.42 | Картометрический метод | 5.0 | - |
| 807 | 492421.08 | 1288734.78 | Картометрический метод | 5.0 | - |
| 808 | 492400.22 | 1288749.75 | Картометрический метод | 5.0 | - |
| 809 | 492399.11 | 1288750.39 | Картометрический метод | 5.0 | - |
| 810 | 492396.13 | 1288747.05 | Картометрический метод | 5.0 | - |
| 811 | 492433.28 | 1288725.80 | Картометрический метод | 5.0 | - |
| 812 | 492436.05 | 1288729.11 | Картометрический метод | 5.0 | - |
| 806 | 492430.30 | 1288732.42 | Картометрический метод | 5.0 | - |
| 813 | 495117.57 | 1291564.18 | Картометрический метод | 5.0 | - |
| 814 | 495120.44 | 1291564.48 | Картометрический метод | 5.0 | - |
| 815 | 495127.58 | 1291610.84 | Картометрический метод | 5.0 | - |
| 816 | 495127.48 | 1291615.70 | Картометрический метод | 5.0 | - |
| 817 | 495127.22 | 1291635.27 | Картометрический метод | 5.0 | - |
| 818 | 495122.50 | 1291635.95 | Картометрический метод | 5.0 | - |
| 819 | 495123.58 | 1291586.30 | Картометрический метод | 5.0 | - |
| 820 | 495117.60 | 1291586.21 | Картометрический метод | 5.0 | - |
| 813 | 495117.57 | 1291564.18 | Картометрический метод | 5.0 | - |
| 821 | 495038.57 | 1291525.41 | Картометрический метод | 5.0 | - |
| 822 | 495048.04 | 1291539.02 | Картометрический метод | 5.0 | - |
| 823 | 495076.66 | 1291559.90 | Картометрический метод | 5.0 | - |
| 824 | 495092.50 | 1291561.56 | Картометрический метод | 5.0 | - |
| 825 | 495095.70 | 1291586.25 | Картометрический метод | 5.0 | - |

2. Сведения о характерных точках границ объекта

| Обозначение характерных точек границ | Координаты, м | | Метод определения координат характерной точки | Средняя квадратическая погрешность положения характерной точки (Mt), м | Описание обозначения точки на местности (при наличии) |
|---|---|---|---|---|---|
| | X | Y | | | |
| 1 | 2 | 3 | 4 | 5 | 6 |
| 826 | 495111.62 | 1291586.22 | Картометрический метод | 5.0 | - |
| 827 | 495110.87 | 1291636.22 | Картометрический метод | 5.0 | - |
| 828 | 495095.79 | 1291636.25 | Картометрический метод | 5.0 | - |
| 829 | 495083.28 | 1291634.72 | Картометрический метод | 5.0 | - |
| 830 | 495073.59 | 1291631.10 | Картометрический метод | 5.0 | - |
| 831 | 495062.00 | 1291623.16 | Картометрический метод | 5.0 | - |
| 832 | 495054.13 | 1291614.03 | Картометрический метод | 5.0 | - |
| 833 | 495048.36 | 1291602.32 | Картометрический метод | 5.0 | - |
| 834 | 495045.20 | 1291585.63 | Картометрический метод | 5.0 | - |
| 835 | 495042.10 | 1291561.68 | Картометрический метод | 5.0 | - |
| 836 | 495038.73 | 1291535.80 | Картометрический метод | 5.0 | - |
| 837 | 495038.31 | 1291529.36 | Картометрический метод | 5.0 | - |
| 821 | 495038.57 | 1291525.41 | Картометрический метод | 5.0 | - |

3. Сведения о характерных точках части (частей) границы объекта

| Обозначение характерных точек части границы | Координаты, м | | Метод определения координат характерной точки | Средняя квадратическая погрешность положения характерной точки (Mt), м | Описание обозначения точки на местности (при наличии) |
|---|---|---|---|---|---|
| | X | Y | | | |
| 1 | 2 | 3 | 4 | 5 | 6 |
| - | - | - | - | - | - |

## Раздел 3

## Сведения о местоположении измененных (уточненных) границ объекта

1. Система координат -

2. Сведения о характерных точках границ объекта

| Обозначение характерных точек границ | Существующие координаты, м | | Измененные (уточненные) координаты, м | | Метод определения координат характерной точки | Средняя квадратическая погрешность положения характерной точки (Mt), м | Описание обозначения точки на местности (при наличии) |
|---|---|---|---|---|---|---|---|
| | X | Y | X | Y | | | |
| 1 | 2 | 3 | 4 | 5 | 6 | 7 | 8 |
| - | - | - | - | - | - | - | |

3. Сведения о характерных точках части (частей) границы объекта

| Обозначение характерных точек части границы | Существующие координаты, м | | Измененные (уточненные) координаты, м | | Метод определения координат характерной точки | Средняя квадратическая погрешность положения характерной точки (Mt), м | Описание обозначения точки на местности (при наличии) |
|---|---|---|---|---|---|---|---|
| | X | Y | X | Y | | | |
| 1 | 2 | 3 | 4 | 5 | 6 | 7 | 8 |
| - | - | - | - | - | - | - | |

## ТЕКСТОВОЕ ОПИСАНИЕ
## местоположения границ населенных пунктов, территориальных зон

| Прохождение границы | | Описание прохождения границы |
|---|---|---|
| от точки | до точки | |
| **1** | **2** | **3** |
| 1 | 2 | - |
| 2 | 3 | - |
| 3 | 4 | - |
| 4 | 5 | - |
| 5 | 6 | - |
| 6 | 7 | - |
| 7 | 1 | - |
| 8 | 9 | - |
| 9 | 10 | - |
| 10 | 11 | - |
| 11 | 12 | - |
| 12 | 13 | - |
| 13 | 8 | - |
| 14 | 15 | - |
| 15 | 16 | - |
| 16 | 17 | - |
| 17 | 18 | - |
| 18 | 19 | - |
| 19 | 14 | - |
| 20 | 21 | - |
| 21 | 22 | - |
| 22 | 23 | - |
| 23 | 24 | - |
| 24 | 25 | - |
| 25 | 26 | - |
| 26 | 27 | - |
| 27 | 20 | - |
| 28 | 29 | - |
| 29 | 30 | - |
| 30 | 31 | - |
| 31 | 32 | - |
| 32 | 33 | - |
| 33 | 34 | - |
| 34 | 28 | - |
| 35 | 36 | - |
| 36 | 37 | - |
| 37 | 38 | - |

## ТЕКСТОВОЕ ОПИСАНИЕ
## местоположения границ населенных пунктов, территориальных зон

| Прохождение границы | | Описание прохождения границы |
|---|---|---|
| от точки | до точки | |
| 1 | 2 | 3 |
| 38 | 39 | - |
| 39 | 40 | - |
| 40 | 41 | - |
| 41 | 35 | - |
| 42 | 43 | - |
| 43 | 44 | - |
| 44 | 45 | - |
| 45 | 46 | - |
| 46 | 47 | - |
| 47 | 48 | - |
| 48 | 49 | - |
| 49 | 50 | - |
| 50 | 51 | - |
| 51 | 52 | - |
| 52 | 53 | - |
| 53 | 54 | - |
| 54 | 55 | - |
| 55 | 56 | - |
| 56 | 57 | - |
| 57 | 58 | - |
| 58 | 59 | - |
| 59 | 60 | - |
| 60 | 61 | - |
| 61 | 62 | - |
| 62 | 63 | - |
| 63 | 64 | - |
| 64 | 65 | - |
| 65 | 66 | - |
| 66 | 67 | - |
| 67 | 68 | - |
| 68 | 69 | - |
| 69 | 70 | - |
| 70 | 71 | - |
| 71 | 72 | - |
| 72 | 73 | - |
| 73 | 74 | - |
| 74 | 75 | - |

## ТЕКСТОВОЕ ОПИСАНИЕ
## местоположения границ населенных пунктов, территориальных зон

| Прохождение границы | | Описание прохождения границы |
|---|---|---|
| от точки | до точки | |
| 1 | 2 | 3 |
| 75 | 76 | - |
| 76 | 77 | - |
| 77 | 78 | - |
| 78 | 79 | - |
| 79 | 80 | - |
| 80 | 81 | - |
| 81 | 82 | - |
| 82 | 83 | - |
| 83 | 84 | - |
| 84 | 85 | - |
| 85 | 86 | - |
| 86 | 87 | - |
| 87 | 88 | - |
| 88 | 89 | - |
| 89 | 90 | - |
| 90 | 91 | - |
| 91 | 92 | - |
| 92 | 93 | - |
| 93 | 94 | - |
| 94 | 95 | - |
| 95 | 96 | - |
| 96 | 97 | - |
| 97 | 98 | - |
| 98 | 99 | - |
| 99 | 100 | - |
| 100 | 101 | - |
| 101 | 102 | - |
| 102 | 103 | - |
| 103 | 104 | - |
| 104 | 105 | - |
| 105 | 106 | - |
| 106 | 107 | - |
| 107 | 108 | - |
| 108 | 109 | - |
| 109 | 110 | - |
| 110 | 111 | - |
| 111 | 112 | - |

## ТЕКСТОВОЕ ОПИСАНИЕ
## местоположения границ населенных пунктов, территориальных зон

| Прохождение границы | | Описание прохождения границы |
|---|---|---|
| от точки | до точки | |
| 1 | 2 | 3 |
| 112 | 113 | - |
| 113 | 114 | - |
| 114 | 115 | - |
| 115 | 116 | - |
| 116 | 117 | - |
| 117 | 118 | - |
| 118 | 119 | - |
| 119 | 120 | - |
| 120 | 121 | - |
| 121 | 122 | - |
| 122 | 123 | - |
| 123 | 124 | - |
| 124 | 125 | - |
| 125 | 126 | - |
| 126 | 127 | - |
| 127 | 128 | - |
| 128 | 129 | - |
| 129 | 130 | - |
| 130 | 131 | - |
| 131 | 132 | - |
| 132 | 133 | - |
| 133 | 134 | - |
| 134 | 135 | - |
| 135 | 136 | - |
| 136 | 137 | - |
| 137 | 138 | - |
| 138 | 139 | - |
| 139 | 140 | - |
| 140 | 141 | - |
| 141 | 142 | - |
| 142 | 143 | - |
| 143 | 144 | - |
| 144 | 145 | - |
| 145 | 146 | - |
| 146 | 147 | - |
| 147 | 148 | - |
| 148 | 149 | - |

## ТЕКСТОВОЕ ОПИСАНИЕ
## местоположения границ населенных пунктов, территориальных зон

| Прохождение границы | | Описание прохождения границы |
|---|---|---|
| от точки | до точки | |
| 1 | 2 | 3 |
| 149 | 150 | - |
| 150 | 151 | - |
| 151 | 152 | - |
| 152 | 153 | - |
| 153 | 154 | - |
| 154 | 155 | - |
| 155 | 156 | - |
| 156 | 157 | - |
| 157 | 158 | - |
| 158 | 159 | - |
| 159 | 160 | - |
| 160 | 161 | - |
| 161 | 162 | - |
| 162 | 163 | - |
| 163 | 164 | - |
| 164 | 165 | - |
| 165 | 166 | - |
| 166 | 167 | - |
| 167 | 168 | - |
| 168 | 169 | - |
| 169 | 170 | - |
| 170 | 171 | - |
| 171 | 172 | - |
| 172 | 173 | - |
| 173 | 174 | - |
| 174 | 175 | - |
| 175 | 176 | - |
| 176 | 177 | - |
| 177 | 178 | - |
| 178 | 179 | - |
| 179 | 180 | - |
| 180 | 181 | - |
| 181 | 182 | - |
| 182 | 183 | - |
| 183 | 184 | - |
| 184 | 185 | - |
| 185 | 186 | - |

## ТЕКСТОВОЕ ОПИСАНИЕ
## местоположения границ населенных пунктов, территориальных зон

| Прохождение границы | | Описание прохождения границы |
|---|---|---|
| от точки | до точки | |
| 1 | 2 | 3 |
| 186 | 187 | - |
| 187 | 188 | - |
| 188 | 189 | - |
| 189 | 190 | - |
| 190 | 191 | - |
| 191 | 192 | - |
| 192 | 193 | - |
| 193 | 194 | - |
| 194 | 195 | - |
| 195 | 196 | - |
| 196 | 197 | - |
| 197 | 198 | - |
| 198 | 199 | - |
| 199 | 200 | - |
| 200 | 201 | - |
| 201 | 202 | - |
| 202 | 203 | - |
| 203 | 42 | - |
| 204 | 205 | - |
| 205 | 206 | - |
| 206 | 207 | - |
| 207 | 208 | - |
| 208 | 209 | - |
| 209 | 210 | - |
| 210 | 204 | - |
| 211 | 212 | - |
| 212 | 213 | - |
| 213 | 214 | - |
| 214 | 215 | - |
| 215 | 216 | - |
| 216 | 217 | - |
| 217 | 218 | - |
| 218 | 219 | - |
| 219 | 220 | - |
| 220 | 221 | - |
| 221 | 222 | - |
| 222 | 223 | - |

## ТЕКСТОВОЕ ОПИСАНИЕ
## местоположения границ населенных пунктов, территориальных зон

| Прохождение границы | | Описание прохождения границы |
|---|---|---|
| от точки | до точки | |
| 1 | 2 | 3 |
| 223 | 224 | - |
| 224 | 225 | - |
| 225 | 226 | - |
| 226 | 227 | - |
| 227 | 228 | - |
| 228 | 229 | - |
| 229 | 230 | - |
| 230 | 231 | - |
| 231 | 232 | - |
| 232 | 233 | - |
| 233 | 234 | - |
| 234 | 235 | - |
| 235 | 236 | - |
| 236 | 211 | - |
| 237 | 238 | - |
| 238 | 239 | - |
| 239 | 240 | - |
| 240 | 241 | - |
| 241 | 242 | - |
| 242 | 243 | - |
| 243 | 244 | - |
| 244 | 245 | - |
| 245 | 246 | - |
| 246 | 247 | - |
| 247 | 237 | - |
| 248 | 249 | - |
| 249 | 250 | - |
| 250 | 251 | - |
| 251 | 248 | - |
| 252 | 253 | - |
| 253 | 254 | - |
| 254 | 255 | - |
| 255 | 256 | - |
| 256 | 257 | - |
| 257 | 252 | - |
| 258 | 259 | - |
| 259 | 260 | - |

## ТЕКСТОВОЕ ОПИСАНИЕ
## местоположения границ населенных пунктов, территориальных зон

| Прохождение границы | | Описание прохождения границы |
|---|---|---|
| от точки | до точки | |
| 1 | 2 | 3 |
| 260 | 261 | - |
| 261 | 262 | - |
| 262 | 263 | - |
| 263 | 264 | - |
| 264 | 265 | - |
| 265 | 266 | - |
| 266 | 267 | - |
| 267 | 268 | - |
| 268 | 269 | - |
| 269 | 270 | - |
| 270 | 271 | - |
| 271 | 258 | - |
| 272 | 273 | - |
| 273 | 274 | - |
| 274 | 275 | - |
| 275 | 276 | - |
| 276 | 277 | - |
| 277 | 278 | - |
| 278 | 279 | - |
| 279 | 280 | - |
| 280 | 281 | - |
| 281 | 282 | - |
| 282 | 283 | - |
| 283 | 284 | - |
| 284 | 285 | - |
| 285 | 286 | - |
| 286 | 287 | - |
| 287 | 288 | - |
| 288 | 289 | - |
| 289 | 290 | - |
| 290 | 291 | - |
| 291 | 292 | - |
| 292 | 293 | - |
| 293 | 294 | - |
| 294 | 295 | - |
| 295 | 272 | - |
| 296 | 297 | - |

## ТЕКСТОВОЕ ОПИСАНИЕ
## местоположения границ населенных пунктов, территориальных зон

| Прохождение границы | | Описание прохождения границы |
|---|---|---|
| от точки | до точки | |
| 1 | 2 | 3 |
| 297 | 298 | - |
| 298 | 299 | - |
| 299 | 300 | - |
| 300 | 301 | - |
| 301 | 296 | - |
| 302 | 303 | - |
| 303 | 304 | - |
| 304 | 305 | - |
| 305 | 306 | - |
| 306 | 307 | - |
| 307 | 308 | - |
| 308 | 309 | - |
| 309 | 310 | - |
| 310 | 311 | - |
| 311 | 312 | - |
| 312 | 313 | - |
| 313 | 314 | - |
| 314 | 315 | - |
| 315 | 316 | - |
| 316 | 317 | - |
| 317 | 318 | - |
| 318 | 302 | - |
| 319 | 320 | - |
| 320 | 321 | - |
| 321 | 322 | - |
| 322 | 323 | - |
| 323 | 324 | - |
| 324 | 325 | - |
| 325 | 326 | - |
| 326 | 327 | - |
| 327 | 328 | - |
| 328 | 329 | - |
| 329 | 330 | - |
| 330 | 331 | - |
| 331 | 332 | - |
| 332 | 333 | - |
| 333 | 334 | - |

## ТЕКСТОВОЕ ОПИСАНИЕ
## местоположения границ населенных пунктов, территориальных зон

| Прохождение границы | | Описание прохождения границы |
|---|---|---|
| от точки | до точки | |
| 1 | 2 | 3 |
| 334 | 335 | - |
| 335 | 319 | - |
| 336 | 337 | - |
| 337 | 338 | - |
| 338 | 339 | - |
| 339 | 340 | - |
| 340 | 341 | - |
| 341 | 342 | - |
| 342 | 343 | - |
| 343 | 344 | - |
| 344 | 345 | - |
| 345 | 346 | - |
| 346 | 347 | - |
| 347 | 348 | - |
| 348 | 349 | - |
| 349 | 350 | - |
| 350 | 351 | - |
| 351 | 352 | - |
| 352 | 336 | - |
| 353 | 354 | - |
| 354 | 355 | - |
| 355 | 356 | - |
| 356 | 357 | - |
| 357 | 358 | - |
| 358 | 359 | - |
| 359 | 360 | - |
| 360 | 361 | - |
| 361 | 362 | - |
| 362 | 363 | - |
| 363 | 364 | - |
| 364 | 365 | - |
| 365 | 366 | - |
| 366 | 367 | - |
| 367 | 368 | - |
| 368 | 353 | - |
| 369 | 370 | - |
| 370 | 371 | - |

## ТЕКСТОВОЕ ОПИСАНИЕ
## местоположения границ населенных пунктов, территориальных зон

| Прохождение границы | | Описание прохождения границы |
|---|---|---|
| от точки | до точки | |
| 1 | 2 | 3 |
| 371 | 372 | - |
| 372 | 373 | - |
| 373 | 374 | - |
| 374 | 375 | - |
| 375 | 376 | - |
| 376 | 377 | - |
| 377 | 378 | - |
| 378 | 379 | - |
| 379 | 380 | - |
| 380 | 381 | - |
| 381 | 369 | - |
| 382 | 383 | - |
| 383 | 384 | - |
| 384 | 385 | - |
| 385 | 386 | - |
| 386 | 387 | - |
| 387 | 388 | - |
| 388 | 389 | - |
| 389 | 390 | - |
| 390 | 391 | - |
| 391 | 392 | - |
| 392 | 382 | - |
| 393 | 394 | - |
| 394 | 395 | - |
| 395 | 396 | - |
| 396 | 397 | - |
| 397 | 398 | - |
| 398 | 399 | - |
| 399 | 400 | - |
| 400 | 393 | - |
| 401 | 402 | - |
| 402 | 403 | - |
| 403 | 404 | - |
| 404 | 405 | - |
| 405 | 406 | - |
| 406 | 407 | - |
| 407 | 408 | - |

## ТЕКСТОВОЕ ОПИСАНИЕ
## местоположения границ населенных пунктов, территориальных зон

| Прохождение границы | | Описание прохождения границы |
|---|---|---|
| от точки | до точки | |
| 1 | 2 | 3 |
| 408 | 401 | - |
| 409 | 410 | - |
| 410 | 411 | - |
| 411 | 412 | - |
| 412 | 413 | - |
| 413 | 414 | - |
| 414 | 415 | - |
| 415 | 416 | - |
| 416 | 417 | - |
| 417 | 418 | - |
| 418 | 419 | - |
| 419 | 420 | - |
| 420 | 421 | - |
| 421 | 422 | - |
| 422 | 423 | - |
| 423 | 424 | - |
| 424 | 425 | - |
| 425 | 426 | - |
| 426 | 409 | - |
| 427 | 428 | - |
| 428 | 429 | - |
| 429 | 430 | - |
| 430 | 431 | - |
| 431 | 427 | - |
| 432 | 433 | - |
| 433 | 434 | - |
| 434 | 435 | - |
| 435 | 436 | - |
| 436 | 437 | - |
| 437 | 438 | - |
| 438 | 439 | - |
| 439 | 440 | - |
| 440 | 441 | - |
| 441 | 442 | - |
| 442 | 443 | - |
| 443 | 444 | - |
| 444 | 445 | - |

## ТЕКСТОВОЕ ОПИСАНИЕ
## местоположения границ населенных пунктов, территориальных зон

| Прохождение границы | | Описание прохождения границы |
|---|---|---|
| от точки | до точки | |
| 1 | 2 | 3 |
| 445 | 446 | - |
| 446 | 447 | - |
| 447 | 448 | - |
| 448 | 449 | - |
| 449 | 450 | - |
| 450 | 451 | - |
| 451 | 452 | - |
| 452 | 453 | - |
| 453 | 454 | - |
| 454 | 455 | - |
| 455 | 456 | - |
| 456 | 457 | - |
| 457 | 458 | - |
| 458 | 459 | - |
| 459 | 460 | - |
| 460 | 461 | - |
| 461 | 462 | - |
| 462 | 463 | - |
| 463 | 464 | - |
| 464 | 465 | - |
| 465 | 432 | - |
| 466 | 467 | - |
| 467 | 468 | - |
| 468 | 469 | - |
| 469 | 470 | - |
| 470 | 471 | - |
| 471 | 472 | - |
| 472 | 473 | - |
| 473 | 474 | - |
| 474 | 475 | - |
| 475 | 476 | - |
| 476 | 477 | - |
| 477 | 478 | - |
| 478 | 479 | - |
| 479 | 480 | - |
| 480 | 481 | - |
| 481 | 482 | - |

## ТЕКСТОВОЕ ОПИСАНИЕ
## местоположения границ населенных пунктов, территориальных зон

| Прохождение границы | | Описание прохождения границы |
|---|---|---|
| от точки | до точки | |
| 1 | 2 | 3 |
| 482 | 483 | - |
| 483 | 484 | - |
| 484 | 485 | - |
| 485 | 486 | - |
| 486 | 466 | - |
| 487 | 488 | - |
| 488 | 489 | - |
| 489 | 490 | - |
| 490 | 491 | - |
| 491 | 492 | - |
| 492 | 493 | - |
| 493 | 494 | - |
| 494 | 495 | - |
| 495 | 496 | - |
| 496 | 497 | - |
| 497 | 498 | - |
| 498 | 499 | - |
| 499 | 500 | - |
| 500 | 501 | - |
| 501 | 502 | - |
| 502 | 503 | - |
| 503 | 504 | - |
| 504 | 505 | - |
| 505 | 506 | - |
| 506 | 507 | - |
| 507 | 508 | - |
| 508 | 509 | - |
| 509 | 487 | - |
| 510 | 511 | - |
| 511 | 512 | - |
| 512 | 513 | - |
| 513 | 514 | - |
| 514 | 515 | - |
| 515 | 516 | - |
| 516 | 517 | - |
| 517 | 518 | - |
| 518 | 519 | - |

## ТЕКСТОВОЕ ОПИСАНИЕ
## местоположения границ населенных пунктов, территориальных зон

| Прохождение границы | | Описание прохождения границы |
|---|---|---|
| от точки | до точки | |
| 1 | 2 | 3 |
| 519 | 520 | - |
| 520 | 521 | - |
| 521 | 522 | - |
| 522 | 523 | - |
| 523 | 524 | - |
| 524 | 525 | - |
| 525 | 510 | - |
| 526 | 527 | - |
| 527 | 528 | - |
| 528 | 529 | - |
| 529 | 530 | - |
| 530 | 531 | - |
| 531 | 532 | - |
| 532 | 533 | - |
| 533 | 534 | - |
| 534 | 535 | - |
| 535 | 536 | - |
| 536 | 537 | - |
| 537 | 538 | - |
| 538 | 539 | - |
| 539 | 540 | - |
| 540 | 541 | - |
| 541 | 542 | - |
| 542 | 543 | - |
| 543 | 544 | - |
| 544 | 545 | - |
| 545 | 546 | - |
| 546 | 547 | - |
| 547 | 548 | - |
| 548 | 549 | - |
| 549 | 550 | - |
| 550 | 551 | - |
| 551 | 552 | - |
| 552 | 553 | - |
| 553 | 554 | - |
| 554 | 555 | - |
| 555 | 556 | - |

## ТЕКСТОВОЕ ОПИСАНИЕ
## местоположения границ населенных пунктов, территориальных зон

| Прохождение границы | | Описание прохождения границы |
|---|---|---|
| от точки | до точки | |
| 1 | 2 | 3 |
| 556 | 557 | - |
| 557 | 558 | - |
| 558 | 559 | - |
| 559 | 526 | - |
| 560 | 561 | - |
| 561 | 562 | - |
| 562 | 563 | - |
| 563 | 564 | - |
| 564 | 565 | - |
| 565 | 566 | - |
| 566 | 567 | - |
| 567 | 568 | - |
| 568 | 569 | - |
| 569 | 570 | - |
| 570 | 571 | - |
| 571 | 572 | - |
| 572 | 573 | - |
| 573 | 574 | - |
| 574 | 575 | - |
| 575 | 576 | - |
| 576 | 577 | - |
| 577 | 578 | - |
| 578 | 560 | - |
| 579 | 580 | - |
| 580 | 581 | - |
| 581 | 582 | - |
| 582 | 583 | - |
| 583 | 584 | - |
| 584 | 585 | - |
| 585 | 586 | - |
| 586 | 587 | - |
| 587 | 588 | - |
| 588 | 589 | - |
| 589 | 590 | - |
| 590 | 591 | - |
| 591 | 592 | - |
| 592 | 593 | - |

## ТЕКСТОВОЕ ОПИСАНИЕ
## местоположения границ населенных пунктов, территориальных зон

| Прохождение границы | | Описание прохождения границы |
|---|---|---|
| от точки | до точки | |
| 1 | 2 | 3 |
| 593 | 594 | - |
| 594 | 595 | - |
| 595 | 596 | - |
| 596 | 579 | - |
| 597 | 598 | - |
| 598 | 599 | - |
| 599 | 600 | - |
| 600 | 601 | - |
| 601 | 602 | - |
| 602 | 603 | - |
| 603 | 604 | - |
| 604 | 605 | - |
| 605 | 606 | - |
| 606 | 607 | - |
| 607 | 608 | - |
| 608 | 609 | - |
| 609 | 610 | - |
| 610 | 611 | - |
| 611 | 612 | - |
| 612 | 613 | - |
| 613 | 614 | - |
| 614 | 615 | - |
| 615 | 616 | - |
| 616 | 617 | - |
| 617 | 618 | - |
| 618 | 619 | - |
| 619 | 620 | - |
| 620 | 597 | - |
| 621 | 622 | - |
| 622 | 623 | - |
| 623 | 624 | - |
| 624 | 625 | - |
| 625 | 626 | - |
| 626 | 627 | - |
| 627 | 628 | - |
| 628 | 629 | - |
| 629 | 630 | - |

## ТЕКСТОВОЕ ОПИСАНИЕ
## местоположения границ населенных пунктов, территориальных зон

| Прохождение границы | | Описание прохождения границы |
|---|---|---|
| от точки | до точки | |
| 1 | 2 | 3 |
| 630 | 621 | - |
| 631 | 632 | - |
| 632 | 633 | - |
| 633 | 634 | - |
| 634 | 635 | - |
| 635 | 636 | - |
| 636 | 631 | - |
| 637 | 638 | - |
| 638 | 639 | - |
| 639 | 640 | - |
| 640 | 641 | - |
| 641 | 642 | - |
| 642 | 643 | - |
| 643 | 644 | - |
| 644 | 645 | - |
| 645 | 646 | - |
| 646 | 647 | - |
| 647 | 648 | - |
| 648 | 637 | - |
| 649 | 650 | - |
| 650 | 651 | - |
| 651 | 652 | - |
| 652 | 653 | - |
| 653 | 654 | - |
| 654 | 655 | - |
| 655 | 656 | - |
| 656 | 657 | - |
| 657 | 658 | - |
| 658 | 659 | - |
| 659 | 660 | - |
| 660 | 661 | - |
| 661 | 662 | - |
| 662 | 663 | - |
| 663 | 664 | - |
| 664 | 665 | - |
| 665 | 666 | - |
| 666 | 667 | - |

## ТЕКСТОВОЕ ОПИСАНИЕ
## местоположения границ населенных пунктов, территориальных зон

| Прохождение границы | | Описание прохождения границы |
|---|---|---|
| от точки | до точки | |
| 1 | 2 | 3 |
| 667 | 668 | - |
| 668 | 669 | - |
| 669 | 670 | - |
| 670 | 671 | - |
| 671 | 672 | - |
| 672 | 673 | - |
| 673 | 674 | - |
| 674 | 675 | - |
| 675 | 676 | - |
| 676 | 677 | - |
| 677 | 678 | - |
| 678 | 679 | - |
| 679 | 680 | - |
| 680 | 681 | - |
| 681 | 682 | - |
| 682 | 683 | - |
| 683 | 684 | - |
| 684 | 685 | - |
| 685 | 686 | - |
| 686 | 687 | - |
| 687 | 649 | - |
| 688 | 689 | - |
| 689 | 690 | - |
| 690 | 691 | - |
| 691 | 692 | - |
| 692 | 693 | - |
| 693 | 694 | - |
| 694 | 695 | - |
| 695 | 696 | - |
| 696 | 688 | - |
| 697 | 698 | - |
| 698 | 699 | - |
| 699 | 700 | - |
| 700 | 701 | - |
| 701 | 702 | - |
| 702 | 703 | - |
| 703 | 704 | - |

## ТЕКСТОВОЕ ОПИСАНИЕ
## местоположения границ населенных пунктов, территориальных зон

| Прохождение границы | | Описание прохождения границы |
|---|---|---|
| от точки | до точки | |
| 1 | 2 | 3 |
| 704 | 705 | - |
| 705 | 706 | - |
| 706 | 707 | - |
| 707 | 708 | - |
| 708 | 709 | - |
| 709 | 710 | - |
| 710 | 711 | - |
| 711 | 712 | - |
| 712 | 713 | - |
| 713 | 714 | - |
| 714 | 715 | - |
| 715 | 716 | - |
| 716 | 717 | - |
| 717 | 718 | - |
| 718 | 719 | - |
| 719 | 720 | - |
| 720 | 721 | - |
| 721 | 722 | - |
| 722 | 723 | - |
| 723 | 724 | - |
| 724 | 725 | - |
| 725 | 726 | - |
| 726 | 727 | - |
| 727 | 728 | - |
| 728 | 729 | - |
| 729 | 730 | - |
| 730 | 731 | - |
| 731 | 732 | - |
| 732 | 733 | - |
| 733 | 734 | - |
| 734 | 735 | - |
| 735 | 736 | - |
| 736 | 697 | - |
| 737 | 738 | - |
| 738 | 739 | - |
| 739 | 740 | - |
| 740 | 741 | - |

## ТЕКСТОВОЕ ОПИСАНИЕ
## местоположения границ населенных пунктов, территориальных зон

| Прохождение границы | | Описание прохождения границы |
|---|---|---|
| от точки | до точки | |
| 1 | 2 | 3 |
| 741 | 742 | - |
| 742 | 743 | - |
| 743 | 744 | - |
| 744 | 745 | - |
| 745 | 746 | - |
| 746 | 737 | - |
| 747 | 748 | - |
| 748 | 749 | - |
| 749 | 750 | - |
| 750 | 751 | - |
| 751 | 752 | - |
| 752 | 753 | - |
| 753 | 754 | - |
| 754 | 755 | - |
| 755 | 756 | - |
| 756 | 757 | - |
| 757 | 747 | - |
| 758 | 759 | - |
| 759 | 760 | - |
| 760 | 761 | - |
| 761 | 762 | - |
| 762 | 763 | - |
| 763 | 764 | - |
| 764 | 765 | - |
| 765 | 766 | - |
| 766 | 767 | - |
| 767 | 768 | - |
| 768 | 769 | - |
| 769 | 770 | - |
| 770 | 771 | - |
| 771 | 772 | - |
| 772 | 758 | - |
| 773 | 774 | - |
| 774 | 775 | - |
| 775 | 776 | - |
| 776 | 777 | - |
| 777 | 778 | - |

## ТЕКСТОВОЕ ОПИСАНИЕ
## местоположения границ населенных пунктов, территориальных зон

| Прохождение границы | | Описание прохождения границы |
|---|---|---|
| от точки | до точки | |
| 1 | 2 | 3 |
| 778 | 779 | - |
| 779 | 780 | - |
| 780 | 781 | - |
| 781 | 782 | - |
| 782 | 783 | - |
| 783 | 784 | - |
| 784 | 773 | - |
| 785 | 786 | - |
| 786 | 787 | - |
| 787 | 788 | - |
| 788 | 789 | - |
| 789 | 790 | - |
| 790 | 791 | - |
| 791 | 792 | - |
| 792 | 793 | - |
| 793 | 794 | - |
| 794 | 785 | - |
| 795 | 796 | - |
| 796 | 797 | - |
| 797 | 798 | - |
| 798 | 799 | - |
| 799 | 800 | - |
| 800 | 801 | - |
| 801 | 802 | - |
| 802 | 803 | - |
| 803 | 804 | - |
| 804 | 805 | - |
| 805 | 795 | - |
| 806 | 807 | - |
| 807 | 808 | - |
| 808 | 809 | - |
| 809 | 810 | - |
| 810 | 811 | - |
| 811 | 812 | - |
| 812 | 806 | - |
| 813 | 814 | - |
| 814 | 815 | - |

## ТЕКСТОВОЕ ОПИСАНИЕ
## местоположения границ населенных пунктов, территориальных зон

| Прохождение границы | | Описание прохождения границы |
|---|---|---|
| от точки | до точки | |
| 1 | 2 | 3 |
| 815 | 816 | - |
| 816 | 817 | - |
| 817 | 818 | - |
| 818 | 819 | - |
| 819 | 820 | - |
| 820 | 813 | - |
| 821 | 822 | - |
| 822 | 823 | - |
| 823 | 824 | - |
| 824 | 825 | - |
| 825 | 826 | - |
| 826 | 827 | - |
| 827 | 828 | - |
| 828 | 829 | - |
| 829 | 830 | - |
| 830 | 831 | - |
| 831 | 832 | - |
| 832 | 833 | - |
| 833 | 834 | - |
| 834 | 835 | - |
| 835 | 836 | - |
| 836 | 837 | - |
| 837 | 821 | - |

# ГРАФИЧЕСКОЕ ОПИСАНИЕ
## местоположения границ населенных пунктов, территориальных зон, особо охраняемых природных территорий, зон с особыми условиями использования территории

## Зона режимных территорий (ТВ.1)

(наименование объекта, местоположение границ которого описано (далее - объект))

## Раздел 1

## Сведения об объекте

| № п/п | Характеристики объекта | Описание характеристик |
|---|---|---|
| 1 | 2 | 3 |
| 1 | Местоположение объекта | Ленинградская область, м.р-н Выборгский, г.п Приморское |
| 2 | Площадь объекта +/- величина погрешности определения площади (Р +/- Дельта Р) | 330931 +/- 10067 м² |
| 3 | Иные характеристики объекта | - |

## Раздел 2

## Сведения о местоположении границ объекта

1. Система координат МСК-47, зона 1

2. Сведения о характерных точках границ объекта

| Обозначение характерных точек границ | Координаты, м | | Метод определения координат характерной точки | Средняя квадратическая погрешность положения характерной точки (Mt), м | Описание обозначения точки на местности (при наличии) |
|---|---|---|---|---|---|
| | X | Y | | | |
| 1 | 2 | 3 | 4 | 5 | 6 |
| 1 | 464318.57 | 1310129.65 | Картометрический метод | 5.0 | - |
| 2 | 464260.58 | 1310087.86 | Картометрический метод | 5.0 | - |
| 3 | 464258.41 | 1310080.91 | Картометрический метод | 5.0 | - |
| 4 | 464264.38 | 1310073.28 | Картометрический метод | 5.0 | - |
| 5 | 464288.94 | 1310052.24 | Картометрический метод | 5.0 | - |
| 6 | 464301.48 | 1310046.48 | Картометрический метод | 5.0 | - |
| 1 | 464318.57 | 1310129.65 | Картометрический метод | 5.0 | - |
| 7 | 464608.48 | 1310259.50 | Картометрический метод | 5.0 | - |
| 8 | 464611.15 | 1310262.56 | Картометрический метод | 5.0 | - |
| 9 | 464650.48 | 1310278.14 | Картометрический метод | 5.0 | - |
| 10 | 464648.18 | 1310299.49 | Картометрический метод | 5.0 | - |
| 11 | 464632.27 | 1310447.01 | Картометрический метод | 5.0 | - |
| 12 | 464631.42 | 1310454.92 | Картометрический метод | 5.0 | - |
| 13 | 464612.70 | 1310445.67 | Картометрический метод | 5.0 | - |
| 14 | 464613.61 | 1310445.58 | Картометрический метод | 5.0 | - |
| 15 | 464620.76 | 1310444.87 | Картометрический метод | 5.0 | - |
| 16 | 464632.56 | 1310426.54 | Картометрический метод | 5.0 | - |
| 17 | 464629.27 | 1310350.51 | Картометрический метод | 5.0 | - |
| 18 | 464630.73 | 1310312.11 | Картометрический метод | 5.0 | - |
| 19 | 464579.54 | 1310298.35 | Картометрический метод | 5.0 | - |
| 20 | 464577.62 | 1310297.84 | Картометрический метод | 5.0 | - |
| 21 | 464579.21 | 1310292.13 | Картометрический метод | 5.0 | - |

2. Сведения о характерных точках границ объекта

| Обозначение характерных точек границ | Координаты, м | | Метод определения координат характерной точки | Средняя квадратическая погрешность положения характерной точки (Mt), м | Описание обозначения точки на местности (при наличии) |
|---|---|---|---|---|---|
| | X | Y | | | |
| 1 | 2 | 3 | 4 | 5 | 6 |
| 22 | 464582.37 | 1310293.03 | Картометрический метод | 5.0 | - |
| 23 | 464603.14 | 1310298.98 | Картометрический метод | 5.0 | - |
| 24 | 464621.83 | 1310304.19 | Картометрический метод | 5.0 | - |
| 25 | 464629.86 | 1310277.18 | Картометрический метод | 5.0 | - |
| 26 | 464610.41 | 1310270.38 | Картометрический метод | 5.0 | - |
| 27 | 464606.48 | 1310269.25 | Картометрический метод | 5.0 | - |
| 7 | 464608.48 | 1310259.50 | Картометрический метод | 5.0 | - |
| 28 | 482975.49 | 1286611.56 | Картометрический метод | 5.0 | - |
| 29 | 482978.28 | 1286611.44 | Картометрический метод | 5.0 | - |
| 30 | 482980.39 | 1286657.39 | Картометрический метод | 5.0 | - |
| 31 | 482982.22 | 1286697.50 | Картометрический метод | 5.0 | - |
| 32 | 482991.59 | 1286760.08 | Картометрический метод | 5.0 | - |
| 33 | 482992.74 | 1286767.79 | Картометрический метод | 5.0 | - |
| 34 | 482992.75 | 1286767.79 | Картометрический метод | 5.0 | - |
| 35 | 483045.12 | 1286774.01 | Картометрический метод | 5.0 | - |
| 36 | 483043.97 | 1286789.47 | Картометрический метод | 5.0 | - |
| 37 | 483072.88 | 1286806.55 | Картометрический метод | 5.0 | - |
| 38 | 483107.68 | 1286822.31 | Картометрический метод | 5.0 | - |
| 39 | 483137.91 | 1286830.85 | Картометрический метод | 5.0 | - |
| 40 | 483108.70 | 1286908.48 | Картометрический метод | 5.0 | - |
| 41 | 483091.93 | 1286953.04 | Картометрический метод | 5.0 | - |
| 42 | 483090.19 | 1286952.03 | Картометрический метод | 5.0 | - |
| 43 | 483086.42 | 1286960.89 | Картометрический метод | 5.0 | - |
| 44 | 483085.93 | 1286961.59 | Картометрический метод | 5.0 | - |
| 45 | 483066.86 | 1286953.43 | Картометрический метод | 5.0 | - |

2. Сведения о характерных точках границ объекта

| Обозначение характерных точек границ | Координаты, м | | Метод определения координат характерной точки | Средняя квадратическая погрешность положения характерной точки (Mt), м | Описание обозначения точки на местности (при наличии) |
|---|---|---|---|---|---|
| | X | Y | | | |
| 1 | 2 | 3 | 4 | 5 | 6 |
| 46 | 483050.14 | 1286975.77 | Картометрический метод | 5.0 | - |
| 47 | 483054.07 | 1286979.90 | Картометрический метод | 5.0 | - |
| 48 | 483038.77 | 1287003.89 | Картометрический метод | 5.0 | - |
| 49 | 483038.62 | 1287004.54 | Картометрический метод | 5.0 | - |
| 50 | 483039.72 | 1287016.93 | Картометрический метод | 5.0 | - |
| 51 | 483040.61 | 1287017.29 | Картометрический метод | 5.0 | - |
| 52 | 483041.51 | 1287037.12 | Картометрический метод | 5.0 | - |
| 53 | 483090.27 | 1287087.56 | Картометрический метод | 5.0 | - |
| 54 | 483085.99 | 1287092.88 | Картометрический метод | 5.0 | - |
| 55 | 483087.90 | 1287094.31 | Картометрический метод | 5.0 | - |
| 56 | 483086.94 | 1287095.72 | Картометрический метод | 5.0 | - |
| 57 | 483095.40 | 1287098.86 | Картометрический метод | 5.0 | - |
| 58 | 483202.04 | 1287181.18 | Картометрический метод | 5.0 | - |
| 59 | 483209.83 | 1287187.70 | Картометрический метод | 5.0 | - |
| 60 | 483214.11 | 1287192.11 | Картометрический метод | 5.0 | - |
| 61 | 483208.68 | 1287197.37 | Картометрический метод | 5.0 | - |
| 62 | 483068.14 | 1287287.71 | Картометрический метод | 5.0 | - |
| 63 | 483004.73 | 1287233.72 | Картометрический метод | 5.0 | - |
| 64 | 483030.27 | 1287228.86 | Картометрический метод | 5.0 | - |
| 65 | 483039.06 | 1287218.64 | Картометрический метод | 5.0 | - |
| 66 | 483048.75 | 1287179.32 | Картометрический метод | 5.0 | - |
| 67 | 483029.16 | 1287172.04 | Картометрический метод | 5.0 | - |
| 68 | 483018.57 | 1287160.65 | Картометрический метод | 5.0 | - |
| 69 | 483012.07 | 1287160.53 | Картометрический метод | 5.0 | - |
| 70 | 483012.25 | 1287154.25 | Картометрический метод | 5.0 | - |

2. Сведения о характерных точках границ объекта

| Обозначение характерных точек границ | Координаты, м | | Метод определения координат характерной точки | Средняя квадратическая погрешность положения характерной точки (Mt), м | Описание обозначения точки на местности (при наличии) |
|---|---|---|---|---|---|
| | X | Y | | | |
| 1 | 2 | 3 | 4 | 5 | 6 |
| 71 | 482993.45 | 1287154.39 | Картометрический метод | 5.0 | - |
| 72 | 482993.06 | 1287165.14 | Картометрический метод | 5.0 | - |
| 73 | 482996.67 | 1287226.24 | Картометрический метод | 5.0 | - |
| 74 | 482910.13 | 1287146.80 | Картометрический метод | 5.0 | - |
| 75 | 482905.69 | 1287144.36 | Картометрический метод | 5.0 | - |
| 76 | 482844.84 | 1287163.15 | Картометрический метод | 5.0 | - |
| 77 | 482844.12 | 1287162.76 | Картометрический метод | 5.0 | - |
| 78 | 482841.89 | 1287155.34 | Картометрический метод | 5.0 | - |
| 79 | 482836.61 | 1287157.94 | Картометрический метод | 5.0 | - |
| 80 | 482820.55 | 1287129.29 | Картометрический метод | 5.0 | - |
| 81 | 482767.58 | 1287057.42 | Картометрический метод | 5.0 | - |
| 82 | 482708.59 | 1286975.82 | Картометрический метод | 5.0 | - |
| 83 | 482708.56 | 1286956.45 | Картометрический метод | 5.0 | - |
| 84 | 482670.49 | 1286972.77 | Картометрический метод | 5.0 | - |
| 85 | 482626.90 | 1286955.89 | Картометрический метод | 5.0 | - |
| 86 | 482614.71 | 1286939.60 | Картометрический метод | 5.0 | - |
| 87 | 482619.63 | 1286899.67 | Картометрический метод | 5.0 | - |
| 88 | 482613.64 | 1286887.64 | Картометрический метод | 5.0 | - |
| 89 | 482648.51 | 1286870.25 | Картометрический метод | 5.0 | - |
| 90 | 482686.60 | 1286853.85 | Картометрический метод | 5.0 | - |
| 91 | 482714.18 | 1286843.33 | Картометрический метод | 5.0 | - |
| 92 | 482729.21 | 1286835.81 | Картометрический метод | 5.0 | - |
| 93 | 482739.14 | 1286830.84 | Картометрический метод | 5.0 | - |
| 94 | 482739.15 | 1286830.84 | Картометрический метод | 5.0 | - |
| 95 | 482808.12 | 1286802.60 | Картометрический метод | 5.0 | - |

2. Сведения о характерных точках границ объекта

| Обозначение характерных точек границ | Координаты, м | | Метод определения координат характерной точки | Средняя квадратическая погрешность положения характерной точки (Mt), м | Описание обозначения точки на местности (при наличии) |
|---|---|---|---|---|---|
| | X | Y | | | |
| 1 | 2 | 3 | 4 | 5 | 6 |
| 96 | 482808.21 | 1286802.58 | Картометрический метод | 5.0 | - |
| 97 | 482832.60 | 1286794.75 | Картометрический метод | 5.0 | - |
| 98 | 482861.36 | 1286785.52 | Картометрический метод | 5.0 | - |
| 99 | 482856.02 | 1286775.11 | Картометрический метод | 5.0 | - |
| 100 | 482868.01 | 1286770.08 | Картометрический метод | 5.0 | - |
| 101 | 482870.17 | 1286772.66 | Картометрический метод | 5.0 | - |
| 102 | 482881.12 | 1286777.83 | Картометрический метод | 5.0 | - |
| 103 | 482896.50 | 1286776.38 | Картометрический метод | 5.0 | - |
| 104 | 482924.38 | 1286771.08 | Картометрический метод | 5.0 | - |
| 105 | 482924.42 | 1286771.07 | Картометрический метод | 5.0 | - |
| 106 | 482971.03 | 1286752.69 | Картометрический метод | 5.0 | - |
| 107 | 482970.50 | 1286746.47 | Картометрический метод | 5.0 | - |
| 108 | 482976.28 | 1286744.50 | Картометрический метод | 5.0 | - |
| 109 | 482975.44 | 1286676.28 | Картометрический метод | 5.0 | - |
| 28 | 482975.49 | 1286611.56 | Картометрический метод | 5.0 | - |
| 110 | 491042.80 | 1297687.14 | Картометрический метод | 5.0 | - |
| 111 | 491027.20 | 1297708.62 | Картометрический метод | 5.0 | - |
| 112 | 490887.54 | 1297854.99 | Картометрический метод | 5.0 | - |
| 113 | 490833.91 | 1297914.26 | Картометрический метод | 5.0 | - |
| 114 | 490777.40 | 1297973.17 | Картометрический метод | 5.0 | - |
| 115 | 490824.65 | 1298017.78 | Картометрический метод | 5.0 | - |
| 116 | 490853.93 | 1298046.94 | Картометрический метод | 5.0 | - |
| 117 | 490820.92 | 1298081.14 | Картометрический метод | 5.0 | - |
| 118 | 490639.79 | 1298267.75 | Картометрический метод | 5.0 | - |
| 119 | 490625.77 | 1298252.16 | Картометрический метод | 5.0 | - |

2. Сведения о характерных точках границ объекта

| Обозначение характерных точек границ | Координаты, м | | Метод определения координат характерной точки | Средняя квадратическая погрешность положения характерной точки (Mt), м | Описание обозначения точки на местности (при наличии) |
|---|---|---|---|---|---|
| | X | Y | | | |
| 1 | 2 | 3 | 4 | 5 | 6 |
| 120 | 490731.40 | 1298137.82 | Картометрический метод | 5.0 | - |
| 121 | 490677.65 | 1298068.13 | Картометрический метод | 5.0 | - |
| 122 | 491039.52 | 1297684.12 | Картометрический метод | 5.0 | - |
| 110 | 491042.80 | 1297687.14 | Картометрический метод | 5.0 | - |
| 123 | 490641.54 | 1297835.01 | Картометрический метод | 5.0 | - |
| 124 | 490738.84 | 1297939.79 | Картометрический метод | 5.0 | - |
| 125 | 490647.71 | 1298036.57 | Картометрический метод | 5.0 | - |
| 126 | 490540.86 | 1297935.15 | Картометрический метод | 5.0 | - |
| 127 | 490592.14 | 1297884.26 | Картометрический метод | 5.0 | - |
| 123 | 490641.54 | 1297835.01 | Картометрический метод | 5.0 | - |
| 128 | 491065.44 | 1297574.73 | Картометрический метод | 5.0 | - |
| 129 | 491075.98 | 1297583.34 | Картометрический метод | 5.0 | - |
| 130 | 491026.64 | 1297636.26 | Картометрический метод | 5.0 | - |
| 131 | 491026.52 | 1297635.67 | Картометрический метод | 5.0 | - |
| 132 | 491025.96 | 1297633.76 | Картометрический метод | 5.0 | - |
| 133 | 491025.15 | 1297632.60 | Картометрический метод | 5.0 | - |
| 134 | 491022.19 | 1297627.47 | Картометрический метод | 5.0 | - |
| 135 | 491019.97 | 1297621.98 | Картометрический метод | 5.0 | - |
| 136 | 491018.54 | 1297616.23 | Картометрический метод | 5.0 | - |
| 137 | 491017.92 | 1297610.34 | Картометрический метод | 5.0 | - |
| 138 | 491018.12 | 1297604.43 | Картометрический метод | 5.0 | - |
| 139 | 491019.15 | 1297598.60 | Картометрический метод | 5.0 | - |
| 140 | 491020.98 | 1297592.96 | Картометрический метод | 5.0 | - |
| 141 | 491023.58 | 1297587.64 | Картометрический метод | 5.0 | - |
| 142 | 491026.89 | 1297582.73 | Картометрический метод | 5.0 | - |

2. Сведения о характерных точках границ объекта

| Обозначение характерных точек границ | Координаты, м | | Метод определения координат характерной точки | Средняя квадратическая погрешность положения характерной точки (Mt), м | Описание обозначения точки на местности (при наличии) |
|---|---|---|---|---|---|
| | X | Y | | | |
| 1 | 2 | 3 | 4 | 5 | 6 |
| 143 | 491030.84 | 1297578.34 | Картометрический метод | 5.0 | - |
| 144 | 491035.38 | 1297574.53 | Картометрический метод | 5.0 | - |
| 145 | 491038.65 | 1297572.37 | Картометрический метод | 5.0 | - |
| 146 | 491040.14 | 1297572.18 | Картометрический метод | 5.0 | - |
| 147 | 491047.12 | 1297571.76 | Картометрический метод | 5.0 | - |
| 148 | 491054.10 | 1297572.18 | Картометрический метод | 5.0 | - |
| 149 | 491060.98 | 1297573.39 | Картометрический метод | 5.0 | - |
| 128 | 491065.44 | 1297574.73 | Картометрический метод | 5.0 | - |
| 150 | 491710.37 | 1292652.41 | Картометрический метод | 5.0 | - |
| 151 | 491735.42 | 1292700.24 | Картометрический метод | 5.0 | - |
| 152 | 491758.14 | 1292744.23 | Картометрический метод | 5.0 | - |
| 153 | 491767.29 | 1292761.93 | Картометрический метод | 5.0 | - |
| 154 | 491179.96 | 1293002.26 | Картометрический метод | 5.0 | - |
| 155 | 491021.17 | 1292755.84 | Картометрический метод | 5.0 | - |
| 156 | 491115.99 | 1292737.84 | Картометрический метод | 5.0 | - |
| 157 | 491144.42 | 1292734.47 | Картометрический метод | 5.0 | - |
| 158 | 491177.93 | 1292731.56 | Картометрический метод | 5.0 | - |
| 159 | 491229.02 | 1292728.14 | Картометрический метод | 5.0 | - |
| 160 | 491279.24 | 1292726.68 | Картометрический метод | 5.0 | - |
| 161 | 491370.85 | 1292723.74 | Картометрический метод | 5.0 | - |
| 162 | 491407.02 | 1292721.79 | Картометрический метод | 5.0 | - |
| 163 | 491441.94 | 1292720.80 | Картометрический метод | 5.0 | - |
| 164 | 491468.88 | 1292718.31 | Картометрический метод | 5.0 | - |
| 165 | 491522.01 | 1292709.38 | Картометрический метод | 5.0 | - |
| 166 | 491586.00 | 1292695.49 | Картометрический метод | 5.0 | - |

2. Сведения о характерных точках границ объекта

| Обозначение характерных точек границ | Координаты, м | | Метод определения координат характерной точки | Средняя квадратическая погрешность положения характерной точки (Mt), м | Описание обозначения точки на местности (при наличии) |
|---|---|---|---|---|---|
| | X | Y | | | |
| 1 | 2 | 3 | 4 | 5 | 6 |
| 167 | 491647.61 | 1292671.14 | Картометрический метод | 5.0 | - |
| 168 | 491687.68 | 1292653.12 | Картометрический метод | 5.0 | - |
| 169 | 491718.69 | 1292639.46 | Картометрический метод | 5.0 | - |
| 170 | 491718.71 | 1292639.46 | Картометрический метод | 5.0 | - |
| 171 | 491719.61 | 1292641.24 | Картометрический метод | 5.0 | - |
| 172 | 491707.99 | 1292647.24 | Картометрический метод | 5.0 | - |
| 150 | 491710.37 | 1292652.41 | Картометрический метод | 5.0 | - |

3. Сведения о характерных точках части (частей) границы объекта

| Обозначение характерных точек части границы | Координаты, м | | Метод определения координат характерной точки | Средняя квадратическая погрешность положения характерной точки (Mt), м | Описание обозначения точки на местности (при наличии) |
|---|---|---|---|---|---|
| | X | Y | | | |
| 1 | 2 | 3 | 4 | 5 | 6 |
| - | - | - | - | - | - |

## Раздел 3

## Сведения о местоположении измененных (уточненных) границ объекта

1. Система координат -

2. Сведения о характерных точках границ объекта

| Обозначение характерных точек границ | Существующие координаты, м | | Измененные (уточненные) координаты, м | | Метод определения координат характерной точки | Средняя квадратическая погрешность положения характерной точки (Mt), м | Описание обозначения точки на местности (при наличии) |
|---|---|---|---|---|---|---|---|
| | X | Y | X | Y | | | |
| 1 | 2 | 3 | 4 | 5 | 6 | 7 | 8 |
| - | - | - | - | - | - | - | |

3. Сведения о характерных точках части (частей) границы объекта

| Обозначение характерных точек части границы | Существующие координаты, м | | Измененные (уточненные) координаты, м | | Метод определения координат характерной точки | Средняя квадратическая погрешность положения характерной точки (Mt), м | Описание обозначения точки на местности (при наличии) |
|---|---|---|---|---|---|---|---|
| | X | Y | X | Y | | | |
| 1 | 2 | 3 | 4 | 5 | 6 | 7 | 8 |
| - | - | - | - | - | - | - | |

## ТЕКСТОВОЕ ОПИСАНИЕ
## местоположения границ населенных пунктов, территориальных зон

| Прохождение границы | | Описание прохождения границы |
|---|---|---|
| от точки | до точки | |
| **1** | **2** | **3** |
| 1 | 2 | - |
| 2 | 3 | - |
| 3 | 4 | - |
| 4 | 5 | - |
| 5 | 6 | - |
| 6 | 1 | - |
| 7 | 8 | - |
| 8 | 9 | - |
| 9 | 10 | - |
| 10 | 11 | - |
| 11 | 12 | - |
| 12 | 13 | - |
| 13 | 14 | - |
| 14 | 15 | - |
| 15 | 16 | - |
| 16 | 17 | - |
| 17 | 18 | - |
| 18 | 19 | - |
| 19 | 20 | - |
| 20 | 21 | - |
| 21 | 22 | - |
| 22 | 23 | - |
| 23 | 24 | - |
| 24 | 25 | - |
| 25 | 26 | - |
| 26 | 27 | - |
| 27 | 7 | - |
| 28 | 29 | - |
| 29 | 30 | - |
| 30 | 31 | - |
| 31 | 32 | - |
| 32 | 33 | - |
| 33 | 34 | - |
| 34 | 35 | - |
| 35 | 36 | - |
| 36 | 37 | - |
| 37 | 38 | - |

## ТЕКСТОВОЕ ОПИСАНИЕ
## местоположения границ населенных пунктов, территориальных зон

| Прохождение границы | | Описание прохождения границы |
|---|---|---|
| от точки | до точки | |
| 1 | 2 | 3 |
| 38 | 39 | - |
| 39 | 40 | - |
| 40 | 41 | - |
| 41 | 42 | - |
| 42 | 43 | - |
| 43 | 44 | - |
| 44 | 45 | - |
| 45 | 46 | - |
| 46 | 47 | - |
| 47 | 48 | - |
| 48 | 49 | - |
| 49 | 50 | - |
| 50 | 51 | - |
| 51 | 52 | - |
| 52 | 53 | - |
| 53 | 54 | - |
| 54 | 55 | - |
| 55 | 56 | - |
| 56 | 57 | - |
| 57 | 58 | - |
| 58 | 59 | - |
| 59 | 60 | - |
| 60 | 61 | - |
| 61 | 62 | - |
| 62 | 63 | - |
| 63 | 64 | - |
| 64 | 65 | - |
| 65 | 66 | - |
| 66 | 67 | - |
| 67 | 68 | - |
| 68 | 69 | - |
| 69 | 70 | - |
| 70 | 71 | - |
| 71 | 72 | - |
| 72 | 73 | - |
| 73 | 74 | - |
| 74 | 75 | - |

## ТЕКСТОВОЕ ОПИСАНИЕ
## местоположения границ населенных пунктов, территориальных зон

| Прохождение границы | | Описание прохождения границы |
|---|---|---|
| от точки | до точки | |
| 1 | 2 | 3 |
| 75 | 76 | - |
| 76 | 77 | - |
| 77 | 78 | - |
| 78 | 79 | - |
| 79 | 80 | - |
| 80 | 81 | - |
| 81 | 82 | - |
| 82 | 83 | - |
| 83 | 84 | - |
| 84 | 85 | - |
| 85 | 86 | - |
| 86 | 87 | - |
| 87 | 88 | - |
| 88 | 89 | - |
| 89 | 90 | - |
| 90 | 91 | - |
| 91 | 92 | - |
| 92 | 93 | - |
| 93 | 94 | - |
| 94 | 95 | - |
| 95 | 96 | - |
| 96 | 97 | - |
| 97 | 98 | - |
| 98 | 99 | - |
| 99 | 100 | - |
| 100 | 101 | - |
| 101 | 102 | - |
| 102 | 103 | - |
| 103 | 104 | - |
| 104 | 105 | - |
| 105 | 106 | - |
| 106 | 107 | - |
| 107 | 108 | - |
| 108 | 109 | - |
| 109 | 28 | - |
| 110 | 111 | - |
| 111 | 112 | - |

## ТЕКСТОВОЕ ОПИСАНИЕ
## местоположения границ населенных пунктов, территориальных зон

| Прохождение границы | | Описание прохождения границы |
|---|---|---|
| от точки | до точки | |
| 1 | 2 | 3 |
| 112 | 113 | - |
| 113 | 114 | - |
| 114 | 115 | - |
| 115 | 116 | - |
| 116 | 117 | - |
| 117 | 118 | - |
| 118 | 119 | - |
| 119 | 120 | - |
| 120 | 121 | - |
| 121 | 122 | - |
| 122 | 110 | - |
| 123 | 124 | - |
| 124 | 125 | - |
| 125 | 126 | - |
| 126 | 127 | - |
| 127 | 123 | - |
| 128 | 129 | - |
| 129 | 130 | - |
| 130 | 131 | - |
| 131 | 132 | - |
| 132 | 133 | - |
| 133 | 134 | - |
| 134 | 135 | - |
| 135 | 136 | - |
| 136 | 137 | - |
| 137 | 138 | - |
| 138 | 139 | - |
| 139 | 140 | - |
| 140 | 141 | - |
| 141 | 142 | - |
| 142 | 143 | - |
| 143 | 144 | - |
| 144 | 145 | - |
| 145 | 146 | - |
| 146 | 147 | - |
| 147 | 148 | - |
| 148 | 149 | - |

## ТЕКСТОВОЕ ОПИСАНИЕ
## местоположения границ населенных пунктов, территориальных зон

| Прохождение границы | | Описание прохождения границы |
|---|---|---|
| от точки | до точки | |
| 1 | 2 | 3 |
| 149 | 128 | - |
| 150 | 151 | - |
| 151 | 152 | - |
| 152 | 153 | - |
| 153 | 154 | - |
| 154 | 155 | - |
| 155 | 156 | - |
| 156 | 157 | - |
| 157 | 158 | - |
| 158 | 159 | - |
| 159 | 160 | - |
| 160 | 161 | - |
| 161 | 162 | - |
| 162 | 163 | - |
| 163 | 164 | - |
| 164 | 165 | - |
| 165 | 166 | - |
| 166 | 167 | - |
| 167 | 168 | - |
| 168 | 169 | - |
| 169 | 170 | - |
| 170 | 171 | - |
| 171 | 172 | - |
| 172 | 150 | - |

# ГРАФИЧЕСКОЕ ОПИСАНИЕ
## местоположения границ населенных пунктов, территориальных зон, особо охраняемых природных территорий, зон с особыми условиями использования территории

## Зона природных ландшафтов (ТПЛ.1)

(наименование объекта, местоположение границ которого описано (далее - объект))

## Раздел 1

## Сведения об объекте

| № п/п | Характеристики объекта | Описание характеристик |
|---|---|---|
| 1 | 2 | 3 |
| 1 | Местоположение объекта | Ленинградская область, м.р-н Выборгский, г.п Приморское |
| 2 | Площадь объекта +/- величина погрешности определения площади (Р +/- Дельта Р) | 1270578 +/- 19726 м² |
| 3 | Иные характеристики объекта | - |

## Раздел 2

## Сведения о местоположении границ объекта

1. Система координат МСК-47, зона 1

2. Сведения о характерных точках границ объекта

| Обозначение характерных точек границ | Координаты, м | | Метод определения координат характерной точки | Средняя квадратическая погрешность положения характерной точки (Mt), м | Описание обозначения точки на местности (при наличии) |
|---|---|---|---|---|---|
| | X | Y | | | |
| 1 | 2 | 3 | 4 | 5 | 6 |
| 1 | 481791.97 | 1296328.04 | Картометрический метод | 5.0 | - |
| 2 | 481813.76 | 1296320.56 | Картометрический метод | 5.0 | - |
| 3 | 481813.82 | 1296321.15 | Картометрический метод | 5.0 | - |
| 4 | 481804.50 | 1296328.75 | Картометрический метод | 5.0 | - |
| 1 | 481791.97 | 1296328.04 | Картометрический метод | 5.0 | - |
| 5 | 483109.54 | 1288777.60 | Картометрический метод | 5.0 | - |
| 6 | 483141.47 | 1288700.44 | Картометрический метод | 5.0 | - |
| 7 | 483150.30 | 1288747.59 | Картометрический метод | 5.0 | - |
| 5 | 483109.54 | 1288777.60 | Картометрический метод | 5.0 | - |
| 8 | 483168.69 | 1288634.67 | Картометрический метод | 5.0 | - |
| 9 | 483198.83 | 1288561.82 | Картометрический метод | 5.0 | - |
| 10 | 483210.13 | 1288589.81 | Картометрический метод | 5.0 | - |
| 11 | 483210.33 | 1288592.74 | Картометрический метод | 5.0 | - |
| 12 | 483210.14 | 1288595.66 | Картометрический метод | 5.0 | - |
| 13 | 483209.58 | 1288598.54 | Картометрический метод | 5.0 | - |
| 14 | 483208.81 | 1288600.94 | Картометрический метод | 5.0 | - |
| 15 | 483207.37 | 1288603.97 | Картометрический метод | 5.0 | - |
| 16 | 483205.76 | 1288606.42 | Картометрический метод | 5.0 | - |
| 8 | 483168.69 | 1288634.67 | Картометрический метод | 5.0 | - |
| 17 | 483489.25 | 1294957.95 | Картометрический метод | 5.0 | - |
| 18 | 483497.17 | 1294931.83 | Картометрический метод | 5.0 | - |
| 19 | 483523.42 | 1294940.00 | Картометрический метод | 5.0 | - |

2. Сведения о характерных точках границ объекта

| Обозначение характерных точек границ | Координаты, м | | Метод определения координат характерной точки | Средняя квадратическая погрешность положения характерной точки (Mt), м | Описание обозначения точки на местности (при наличии) |
|---|---|---|---|---|---|
| | X | Y | | | |
| 1 | 2 | 3 | 4 | 5 | 6 |
| 20 | 483512.37 | 1294972.48 | Картометрический метод | 5.0 | - |
| 17 | 483489.25 | 1294957.95 | Картометрический метод | 5.0 | - |
| 21 | 483500.45 | 1294921.02 | Картометрический метод | 5.0 | - |
| 22 | 483546.79 | 1294928.56 | Картометрический метод | 5.0 | - |
| 23 | 483586.01 | 1294938.34 | Картометрический метод | 5.0 | - |
| 24 | 483586.01 | 1294945.92 | Картометрический метод | 5.0 | - |
| 25 | 483545.33 | 1294933.63 | Картометрический метод | 5.0 | - |
| 21 | 483500.45 | 1294921.02 | Картометрический метод | 5.0 | - |
| 26 | 484131.40 | 1307936.40 | Картометрический метод | 5.0 | - |
| 27 | 484176.56 | 1307922.07 | Картометрический метод | 5.0 | - |
| 28 | 484182.48 | 1307943.65 | Картометрический метод | 5.0 | - |
| 29 | 484137.66 | 1307956.65 | Картометрический метод | 5.0 | - |
| 26 | 484131.40 | 1307936.40 | Картометрический метод | 5.0 | - |
| 30 | 484198.54 | 1307926.61 | Картометрический метод | 5.0 | - |
| 31 | 484212.25 | 1307923.18 | Картометрический метод | 5.0 | - |
| 32 | 484223.17 | 1307931.73 | Картометрический метод | 5.0 | - |
| 33 | 484201.92 | 1307937.97 | Картометрический метод | 5.0 | - |
| 30 | 484198.54 | 1307926.61 | Картометрический метод | 5.0 | - |
| 34 | 485272.08 | 1304177.86 | Картометрический метод | 5.0 | - |
| 35 | 485281.75 | 1304166.68 | Картометрический метод | 5.0 | - |
| 36 | 485287.73 | 1304177.98 | Картометрический метод | 5.0 | - |
| 37 | 485297.84 | 1304196.86 | Картометрический метод | 5.0 | - |
| 38 | 485292.30 | 1304196.12 | Картометрический метод | 5.0 | - |
| 39 | 485286.22 | 1304196.09 | Картометрический метод | 5.0 | - |
| 40 | 485281.29 | 1304196.48 | Картометрический метод | 5.0 | - |

2. Сведения о характерных точках границ объекта

| Обозначение характерных точек границ | Координаты, м | | Метод определения координат характерной точки | Средняя квадратическая погрешность положения характерной точки (Mt), м | Описание обозначения точки на местности (при наличии) |
|---|---|---|---|---|---|
| | X | Y | | | |
| 1 | 2 | 3 | 4 | 5 | 6 |
| 41 | 485274.93 | 1304197.53 | Картометрический метод | 5.0 | - |
| 34 | 485272.08 | 1304177.86 | Картометрический метод | 5.0 | - |
| 42 | 486925.35 | 1285965.38 | Картометрический метод | 5.0 | - |
| 43 | 486948.75 | 1285956.95 | Картометрический метод | 5.0 | - |
| 44 | 486950.96 | 1285971.31 | Картометрический метод | 5.0 | - |
| 45 | 486952.16 | 1285979.12 | Картометрический метод | 5.0 | - |
| 46 | 486956.01 | 1286004.15 | Картометрический метод | 5.0 | - |
| 47 | 486935.97 | 1285978.80 | Картометрический метод | 5.0 | - |
| 48 | 486928.06 | 1285968.79 | Картометрический метод | 5.0 | - |
| 42 | 486925.35 | 1285965.38 | Картометрический метод | 5.0 | - |
| 49 | 488505.57 | 1285253.40 | Картометрический метод | 5.0 | - |
| 50 | 488507.08 | 1285231.02 | Картометрический метод | 5.0 | - |
| 51 | 488527.48 | 1285232.45 | Картометрический метод | 5.0 | - |
| 49 | 488505.57 | 1285253.40 | Картометрический метод | 5.0 | - |
| 52 | 490561.66 | 1291642.51 | Картометрический метод | 5.0 | - |
| 53 | 490592.39 | 1291611.81 | Картометрический метод | 5.0 | - |
| 54 | 490609.40 | 1291628.85 | Картометрический метод | 5.0 | - |
| 55 | 490630.61 | 1291650.07 | Картометрический метод | 5.0 | - |
| 56 | 490597.73 | 1291683.93 | Картометрический метод | 5.0 | - |
| 52 | 490561.66 | 1291642.51 | Картометрический метод | 5.0 | - |
| 57 | 492169.43 | 1283115.85 | Картометрический метод | 5.0 | - |
| 58 | 492175.45 | 1283113.46 | Картометрический метод | 5.0 | - |
| 59 | 492175.90 | 1283113.47 | Картометрический метод | 5.0 | - |
| 60 | 492176.42 | 1283113.66 | Картометрический метод | 5.0 | - |
| 61 | 492176.96 | 1283114.18 | Картометрический метод | 5.0 | - |

2. Сведения о характерных точках границ объекта

| Обозначение характерных точек границ | Координаты, м | | Метод определения координат характерной точки | Средняя квадратическая погрешность положения характерной точки (Mt), м | Описание обозначения точки на местности (при наличии) |
|---|---|---|---|---|---|
| | X | Y | | | |
| 1 | 2 | 3 | 4 | 5 | 6 |
| 62 | 492177.22 | 1283114.88 | Картометрический метод | 5.0 | - |
| 63 | 492179.26 | 1283121.56 | Картометрический метод | 5.0 | - |
| 64 | 492171.74 | 1283122.77 | Картометрический метод | 5.0 | - |
| 57 | 492169.43 | 1283115.85 | Картометрический метод | 5.0 | - |
| 65 | 492162.36 | 1288456.05 | Картометрический метод | 5.0 | - |
| 66 | 492161.75 | 1288455.43 | Картометрический метод | 5.0 | - |
| 67 | 492149.52 | 1288443.08 | Картометрический метод | 5.0 | - |
| 68 | 492149.52 | 1288443.07 | Картометрический метод | 5.0 | - |
| 69 | 492165.58 | 1288427.80 | Картометрический метод | 5.0 | - |
| 70 | 492211.21 | 1288383.70 | Картометрический метод | 5.0 | - |
| 71 | 492227.40 | 1288368.05 | Картометрический метод | 5.0 | - |
| 72 | 492258.44 | 1288349.96 | Картометрический метод | 5.0 | - |
| 73 | 492283.78 | 1288335.20 | Картометрический метод | 5.0 | - |
| 74 | 492294.84 | 1288351.46 | Картометрический метод | 5.0 | - |
| 75 | 492248.24 | 1288387.44 | Картометрический метод | 5.0 | - |
| 76 | 492231.98 | 1288400.62 | Картометрический метод | 5.0 | - |
| 77 | 492194.01 | 1288431.78 | Картометрический метод | 5.0 | - |
| 78 | 492169.13 | 1288452.97 | Картометрический метод | 5.0 | - |
| 79 | 492163.94 | 1288457.70 | Картометрический метод | 5.0 | - |
| 65 | 492162.36 | 1288456.05 | Картометрический метод | 5.0 | - |
| 80 | 495656.48 | 1291901.64 | Картометрический метод | 5.0 | - |
| 81 | 495658.73 | 1291890.20 | Картометрический метод | 5.0 | - |
| 82 | 495666.13 | 1291899.97 | Картометрический метод | 5.0 | - |
| 80 | 495656.48 | 1291901.64 | Картометрический метод | 5.0 | - |
| 83 | 489056.89 | 1284773.87 | Картометрический метод | 5.0 | - |

2. Сведения о характерных точках границ объекта

| Обозначение характерных точек границ | Координаты, м | | Метод определения координат характерной точки | Средняя квадратическая погрешность положения характерной точки (Mt), м | Описание обозначения точки на местности (при наличии) |
|---|---|---|---|---|---|
| | X | Y | | | |
| 1 | 2 | 3 | 4 | 5 | 6 |
| 84 | 489044.87 | 1284768.29 | Картометрический метод | 5.0 | - |
| 85 | 489047.56 | 1284767.51 | Картометрический метод | 5.0 | - |
| 86 | 489053.46 | 1284764.37 | Картометрический метод | 5.0 | - |
| 87 | 489063.47 | 1284757.19 | Картометрический метод | 5.0 | - |
| 88 | 489083.61 | 1284741.35 | Картометрический метод | 5.0 | - |
| 89 | 489086.39 | 1284742.71 | Картометрический метод | 5.0 | - |
| 90 | 489084.05 | 1284753.80 | Картометрический метод | 5.0 | - |
| 91 | 489069.37 | 1284765.25 | Картометрический метод | 5.0 | - |
| 92 | 489059.02 | 1284772.69 | Картометрический метод | 5.0 | - |
| 83 | 489056.89 | 1284773.87 | Картометрический метод | 5.0 | - |
| 93 | 488550.67 | 1285013.56 | Картометрический метод | 5.0 | - |
| 94 | 488563.90 | 1284994.87 | Картометрический метод | 5.0 | - |
| 95 | 488572.49 | 1284961.15 | Картометрический метод | 5.0 | - |
| 96 | 488591.46 | 1284948.99 | Картометрический метод | 5.0 | - |
| 97 | 488600.18 | 1284936.51 | Картометрический метод | 5.0 | - |
| 98 | 488619.80 | 1284934.93 | Картометрический метод | 5.0 | - |
| 99 | 488631.85 | 1284928.28 | Картометрический метод | 5.0 | - |
| 100 | 488654.68 | 1284924.78 | Картометрический метод | 5.0 | - |
| 101 | 488662.24 | 1284921.88 | Картометрический метод | 5.0 | - |
| 102 | 488681.21 | 1284888.27 | Картометрический метод | 5.0 | - |
| 103 | 488692.84 | 1284886.02 | Картометрический метод | 5.0 | - |
| 104 | 488702.66 | 1284898.39 | Картометрический метод | 5.0 | - |
| 105 | 488708.44 | 1284895.18 | Картометрический метод | 5.0 | - |
| 106 | 488716.36 | 1284873.20 | Картометрический метод | 5.0 | - |
| 107 | 488739.25 | 1284878.88 | Картометрический метод | 5.0 | - |

2. Сведения о характерных точках границ объекта

| Обозначение характерных точек границ | Координаты, м | | Метод определения координат характерной точки | Средняя квадратическая погрешность положения характерной точки (Mt), м | Описание обозначения точки на местности (при наличии) |
|---|---|---|---|---|---|
| | X | Y | | | |
| 1 | 2 | 3 | 4 | 5 | 6 |
| 108 | 488759.29 | 1284844.04 | Картометрический метод | 5.0 | - |
| 109 | 488788.84 | 1284849.45 | Картометрический метод | 5.0 | - |
| 110 | 488810.21 | 1284833.48 | Картометрический метод | 5.0 | - |
| 111 | 488816.31 | 1284835.00 | Картометрический метод | 5.0 | - |
| 112 | 488817.90 | 1284832.21 | Картометрический метод | 5.0 | - |
| 113 | 488819.14 | 1284820.66 | Картометрический метод | 5.0 | - |
| 114 | 488827.81 | 1284808.86 | Картометрический метод | 5.0 | - |
| 115 | 488864.08 | 1284811.58 | Картометрический метод | 5.0 | - |
| 116 | 488895.16 | 1284827.52 | Картометрический метод | 5.0 | - |
| 117 | 488908.19 | 1284830.42 | Картометрический метод | 5.0 | - |
| 118 | 488903.79 | 1284791.88 | Картометрический метод | 5.0 | - |
| 119 | 488918.36 | 1284782.97 | Картометрический метод | 5.0 | - |
| 120 | 488929.64 | 1284805.64 | Картометрический метод | 5.0 | - |
| 121 | 488949.92 | 1284792.84 | Картометрический метод | 5.0 | - |
| 122 | 488966.51 | 1284782.50 | Картометрический метод | 5.0 | - |
| 123 | 488976.57 | 1284777.89 | Картометрический метод | 5.0 | - |
| 124 | 488981.44 | 1284776.25 | Картометрический метод | 5.0 | - |
| 125 | 488986.62 | 1284774.68 | Картометрический метод | 5.0 | - |
| 126 | 488995.69 | 1284772.38 | Картометрический метод | 5.0 | - |
| 127 | 489003.13 | 1284770.98 | Картометрический метод | 5.0 | - |
| 128 | 489008.03 | 1284780.41 | Картометрический метод | 5.0 | - |
| 129 | 489006.49 | 1284780.53 | Картометрический метод | 5.0 | - |
| 130 | 488997.98 | 1284782.11 | Картометрический метод | 5.0 | - |
| 131 | 488989.41 | 1284784.27 | Картометрический метод | 5.0 | - |
| 132 | 488980.12 | 1284787.24 | Картометрический метод | 5.0 | - |

2. Сведения о характерных точках границ объекта

| Обозначение характерных точек границ | Координаты, м | | Метод определения координат характерной точки | Средняя квадратическая погрешность положения характерной точки (Mt), м | Описание обозначения точки на местности (при наличии) |
|---|---|---|---|---|---|
| | X | Y | | | |
| 1 | 2 | 3 | 4 | 5 | 6 |
| 133 | 488971.38 | 1284791.25 | Картометрический метод | 5.0 | - |
| 134 | 488955.25 | 1284801.30 | Картометрический метод | 5.0 | - |
| 135 | 488951.60 | 1284803.62 | Картометрический метод | 5.0 | - |
| 136 | 488949.94 | 1284801.07 | Картометрический метод | 5.0 | - |
| 137 | 488937.89 | 1284802.24 | Картометрический метод | 5.0 | - |
| 138 | 488933.79 | 1284813.98 | Картометрический метод | 5.0 | - |
| 139 | 488947.59 | 1284836.65 | Картометрический метод | 5.0 | - |
| 140 | 488911.98 | 1284841.20 | Картометрический метод | 5.0 | - |
| 141 | 488898.32 | 1284843.40 | Картометрический метод | 5.0 | - |
| 142 | 488890.93 | 1284845.68 | Картометрический метод | 5.0 | - |
| 143 | 488876.29 | 1284853.32 | Картометрический метод | 5.0 | - |
| 144 | 488831.58 | 1284880.04 | Картометрический метод | 5.0 | - |
| 145 | 488831.33 | 1284880.20 | Картометрический метод | 5.0 | - |
| 146 | 488737.29 | 1284939.82 | Картометрический метод | 5.0 | - |
| 147 | 488641.38 | 1284986.00 | Картометрический метод | 5.0 | - |
| 93 | 488550.67 | 1285013.56 | Картометрический метод | 5.0 | - |
| 148 | 488838.54 | 1285034.22 | Картометрический метод | 5.0 | - |
| 149 | 488838.50 | 1285034.35 | Картометрический метод | 5.0 | - |
| 150 | 488835.28 | 1285041.46 | Картометрический метод | 5.0 | - |
| 151 | 488834.04 | 1285045.05 | Картометрический метод | 5.0 | - |
| 152 | 488834.03 | 1285045.50 | Картометрический метод | 5.0 | - |
| 153 | 488834.31 | 1285046.13 | Картометрический метод | 5.0 | - |
| 154 | 488839.73 | 1285052.17 | Картометрический метод | 5.0 | - |
| 155 | 488846.17 | 1285058.43 | Картометрический метод | 5.0 | - |
| 156 | 488859.61 | 1285071.06 | Картометрический метод | 5.0 | - |

2. Сведения о характерных точках границ объекта

| Обозначение характерных точек границ | Координаты, м | | Метод определения координат характерной точки | Средняя квадратическая погрешность положения характерной точки (Mt), м | Описание обозначения точки на местности (при наличии) |
|---|---|---|---|---|---|
| | X | Y | | | |
| 1 | 2 | 3 | 4 | 5 | 6 |
| 157 | 488868.05 | 1285080.36 | Картометрический метод | 5.0 | - |
| 158 | 488879.37 | 1285095.30 | Картометрический метод | 5.0 | - |
| 159 | 488890.56 | 1285109.89 | Картометрический метод | 5.0 | - |
| 160 | 488894.77 | 1285115.20 | Картометрический метод | 5.0 | - |
| 161 | 488898.24 | 1285118.82 | Картометрический метод | 5.0 | - |
| 162 | 488884.40 | 1285118.21 | Картометрический метод | 5.0 | - |
| 163 | 488860.49 | 1285086.91 | Картометрический метод | 5.0 | - |
| 164 | 488854.47 | 1285080.25 | Картометрический метод | 5.0 | - |
| 165 | 488845.73 | 1285068.00 | Картометрический метод | 5.0 | - |
| 166 | 488830.30 | 1285056.64 | Картометрический метод | 5.0 | - |
| 167 | 488826.21 | 1285052.07 | Картометрический метод | 5.0 | - |
| 168 | 488825.86 | 1285051.60 | Картометрический метод | 5.0 | - |
| 169 | 488825.57 | 1285051.09 | Картометрический метод | 5.0 | - |
| 170 | 488824.23 | 1285048.00 | Картометрический метод | 5.0 | - |
| 171 | 488824.06 | 1285047.27 | Картометрический метод | 5.0 | - |
| 172 | 488824.00 | 1285046.72 | Картометрический метод | 5.0 | - |
| 173 | 488824.07 | 1285043.99 | Картометрический метод | 5.0 | - |
| 174 | 488824.14 | 1285043.27 | Картометрический метод | 5.0 | - |
| 175 | 488825.92 | 1285037.94 | Картометрический метод | 5.0 | - |
| 176 | 488826.08 | 1285037.53 | Картометрический метод | 5.0 | - |
| 177 | 488829.07 | 1285030.96 | Картометрический метод | 5.0 | - |
| 178 | 488829.48 | 1285029.18 | Картометрический метод | 5.0 | - |
| 179 | 488829.32 | 1285028.36 | Картометрический метод | 5.0 | - |
| 180 | 488828.57 | 1285027.31 | Картометрический метод | 5.0 | - |
| 181 | 488824.88 | 1285024.42 | Картометрический метод | 5.0 | - |

2. Сведения о характерных точках границ объекта

| Обозначение характерных точек границ | Координаты, м | | Метод определения координат характерной точки | Средняя квадратическая погрешность положения характерной точки (Mt), м | Описание обозначения точки на местности (при наличии) |
|---|---|---|---|---|---|
| | X | Y | | | |
| 1 | 2 | 3 | 4 | 5 | 6 |
| 182 | 488817.13 | 1285019.93 | Картометрический метод | 5.0 | - |
| 183 | 488813.00 | 1285016.89 | Картометрический метод | 5.0 | - |
| 184 | 488812.15 | 1285016.07 | Картометрический метод | 5.0 | - |
| 185 | 488809.34 | 1285012.64 | Картометрический метод | 5.0 | - |
| 186 | 488808.86 | 1285011.96 | Картометрический метод | 5.0 | - |
| 187 | 488805.26 | 1285005.58 | Картометрический метод | 5.0 | - |
| 188 | 488802.45 | 1284999.74 | Картометрический метод | 5.0 | - |
| 189 | 488799.99 | 1284991.21 | Картометрический метод | 5.0 | - |
| 190 | 488799.91 | 1284990.43 | Картометрический метод | 5.0 | - |
| 191 | 488799.85 | 1284986.71 | Картометрический метод | 5.0 | - |
| 192 | 488799.93 | 1284985.80 | Картометрический метод | 5.0 | - |
| 193 | 488801.07 | 1284981.50 | Картометрический метод | 5.0 | - |
| 194 | 488805.29 | 1284973.62 | Картометрический метод | 5.0 | - |
| 195 | 488810.86 | 1284966.36 | Картометрический метод | 5.0 | - |
| 196 | 488847.91 | 1284926.19 | Картометрический метод | 5.0 | - |
| 197 | 488851.92 | 1284923.57 | Картометрический метод | 5.0 | - |
| 198 | 488853.16 | 1284923.19 | Картометрический метод | 5.0 | - |
| 199 | 488857.08 | 1284922.58 | Картометрический метод | 5.0 | - |
| 200 | 488864.08 | 1284923.32 | Картометрический метод | 5.0 | - |
| 201 | 488873.10 | 1284924.97 | Картометрический метод | 5.0 | - |
| 202 | 488875.78 | 1284924.82 | Картометрический метод | 5.0 | - |
| 203 | 488877.80 | 1284923.76 | Картометрический метод | 5.0 | - |
| 204 | 488882.05 | 1284919.48 | Картометрический метод | 5.0 | - |
| 205 | 488888.21 | 1284911.74 | Картометрический метод | 5.0 | - |
| 206 | 488893.27 | 1284903.14 | Картометрический метод | 5.0 | - |

2. Сведения о характерных точках границ объекта

| Обозначение характерных точек границ | Координаты, м | | Метод определения координат характерной точки | Средняя квадратическая погрешность положения характерной точки (Mt), м | Описание обозначения точки на местности (при наличии) |
|---|---|---|---|---|---|
| | X | Y | | | |
| 1 | 2 | 3 | 4 | 5 | 6 |
| 207 | 488898.92 | 1284891.70 | Картометрический метод | 5.0 | - |
| 208 | 488903.91 | 1284879.99 | Картометрический метод | 5.0 | - |
| 209 | 488910.60 | 1284861.64 | Картометрический метод | 5.0 | - |
| 210 | 488921.58 | 1284860.72 | Картометрический метод | 5.0 | - |
| 211 | 488913.26 | 1284883.53 | Картометрический метод | 5.0 | - |
| 212 | 488908.06 | 1284895.75 | Картометрический метод | 5.0 | - |
| 213 | 488903.33 | 1284905.34 | Картометрический метод | 5.0 | - |
| 214 | 488901.15 | 1284903.27 | Картометрический метод | 5.0 | - |
| 215 | 488880.83 | 1284924.69 | Картометрический метод | 5.0 | - |
| 216 | 488886.05 | 1284929.64 | Картометрический метод | 5.0 | - |
| 217 | 488884.35 | 1284931.36 | Картометрический метод | 5.0 | - |
| 218 | 488883.11 | 1284932.27 | Картометрический метод | 5.0 | - |
| 219 | 488879.46 | 1284934.18 | Картометрический метод | 5.0 | - |
| 220 | 488878.20 | 1284934.63 | Картометрический метод | 5.0 | - |
| 221 | 488872.80 | 1284935.00 | Картометрический метод | 5.0 | - |
| 222 | 488857.25 | 1284932.62 | Картометрический метод | 5.0 | - |
| 223 | 488854.38 | 1284933.86 | Картометрический метод | 5.0 | - |
| 224 | 488827.70 | 1284962.83 | Картометрический метод | 5.0 | - |
| 225 | 488818.52 | 1284972.80 | Картометрический метод | 5.0 | - |
| 226 | 488813.82 | 1284978.86 | Картометрический метод | 5.0 | - |
| 227 | 488810.45 | 1284985.07 | Картометрический метод | 5.0 | - |
| 228 | 488809.86 | 1284987.27 | Картометрический метод | 5.0 | - |
| 229 | 488809.90 | 1284989.59 | Картометрический метод | 5.0 | - |
| 230 | 488811.84 | 1284996.23 | Картометрический метод | 5.0 | - |
| 231 | 488814.05 | 1285000.80 | Картометрический метод | 5.0 | - |

2. Сведения о характерных точках границ объекта

| Обозначение характерных точек границ | Координаты, м | | Метод определения координат характерной точки | Средняя квадратическая погрешность положения характерной точки (Mt), м | Описание обозначения точки на местности (при наличии) |
|---|---|---|---|---|---|
| | X | Y | | | |
| 1 | 2 | 3 | 4 | 5 | 6 |
| 232 | 488817.35 | 1285006.64 | Картометрический метод | 5.0 | - |
| 233 | 488819.48 | 1285009.24 | Картометрический метод | 5.0 | - |
| 234 | 488822.40 | 1285011.43 | Картометрический метод | 5.0 | - |
| 235 | 488830.20 | 1285015.95 | Картометрический метод | 5.0 | - |
| 236 | 488835.29 | 1285019.87 | Картометрический метод | 5.0 | - |
| 237 | 488836.27 | 1285020.89 | Картометрический метод | 5.0 | - |
| 238 | 488838.57 | 1285024.25 | Картометрический метод | 5.0 | - |
| 239 | 488838.93 | 1285025.38 | Картометрический метод | 5.0 | - |
| 240 | 488839.58 | 1285029.47 | Картометрический метод | 5.0 | - |
| 148 | 488838.54 | 1285034.22 | Картометрический метод | 5.0 | - |
| 241 | 488564.30 | 1285079.51 | Картометрический метод | 5.0 | - |
| 242 | 488556.00 | 1285096.10 | Картометрический метод | 5.0 | - |
| 243 | 488555.48 | 1285096.69 | Картометрический метод | 5.0 | - |
| 244 | 488546.77 | 1285107.69 | Картометрический метод | 5.0 | - |
| 245 | 488544.80 | 1285111.25 | Картометрический метод | 5.0 | - |
| 246 | 488543.57 | 1285115.01 | Картометрический метод | 5.0 | - |
| 247 | 488542.49 | 1285123.13 | Картометрический метод | 5.0 | - |
| 248 | 488542.02 | 1285124.07 | Картометрический метод | 5.0 | - |
| 249 | 488542.35 | 1285124.59 | Картометрический метод | 5.0 | - |
| 250 | 488541.70 | 1285141.81 | Картометрический метод | 5.0 | - |
| 251 | 488541.94 | 1285159.80 | Картометрический метод | 5.0 | - |
| 252 | 488542.72 | 1285176.99 | Картометрический метод | 5.0 | - |
| 253 | 488544.09 | 1285194.12 | Картометрический метод | 5.0 | - |
| 254 | 488545.76 | 1285208.09 | Картометрический метод | 5.0 | - |
| 255 | 488546.59 | 1285211.66 | Картометрический метод | 5.0 | - |

2. Сведения о характерных точках границ объекта

| Обозначение характерных точек границ | Координаты, м | | Метод определения координат характерной точки | Средняя квадратическая погрешность положения характерной точки (Mt), м | Описание обозначения точки на местности (при наличии) |
|---|---|---|---|---|---|
| | X | Y | | | |
| 1 | 2 | 3 | 4 | 5 | 6 |
| 256 | 488539.48 | 1285218.34 | Картометрический метод | 5.0 | - |
| 257 | 488532.37 | 1285217.83 | Картометрический метод | 5.0 | - |
| 258 | 488533.39 | 1285217.07 | Картометрический метод | 5.0 | - |
| 259 | 488535.61 | 1285214.68 | Картометрический метод | 5.0 | - |
| 260 | 488536.56 | 1285212.44 | Картометрический метод | 5.0 | - |
| 261 | 488536.62 | 1285210.71 | Картометрический метод | 5.0 | - |
| 262 | 488535.26 | 1285204.36 | Картометрический метод | 5.0 | - |
| 263 | 488532.73 | 1285177.53 | Картометрический метод | 5.0 | - |
| 264 | 488531.70 | 1285141.78 | Картометрический метод | 5.0 | - |
| 265 | 488532.39 | 1285123.36 | Картометрический метод | 5.0 | - |
| 266 | 488533.75 | 1285113.02 | Картометрический метод | 5.0 | - |
| 267 | 488535.44 | 1285107.70 | Картометрический метод | 5.0 | - |
| 268 | 488538.23 | 1285102.46 | Картометрический метод | 5.0 | - |
| 269 | 488547.83 | 1285090.25 | Картометрический метод | 5.0 | - |
| 270 | 488557.50 | 1285079.47 | Картометрический метод | 5.0 | - |
| 271 | 488571.65 | 1285065.15 | Картометрический метод | 5.0 | - |
| 272 | 488575.65 | 1285060.13 | Картометрический метод | 5.0 | - |
| 273 | 488577.21 | 1285057.16 | Картометрический метод | 5.0 | - |
| 274 | 488578.32 | 1285051.97 | Картометрический метод | 5.0 | - |
| 275 | 488578.32 | 1285046.14 | Картометрический метод | 5.0 | - |
| 276 | 488577.73 | 1285036.82 | Картометрический метод | 5.0 | - |
| 277 | 488587.58 | 1285034.06 | Картометрический метод | 5.0 | - |
| 278 | 488588.31 | 1285045.66 | Картометрический метод | 5.0 | - |
| 279 | 488588.32 | 1285052.49 | Картометрический метод | 5.0 | - |
| 280 | 488586.65 | 1285060.59 | Картометрический метод | 5.0 | - |

2. Сведения о характерных точках границ объекта

| Обозначение характерных точек границ | Координаты, м | | Метод определения координат характерной точки | Средняя квадратическая погрешность положения характерной точки (Mt), м | Описание обозначения точки на местности (при наличии) |
|---|---|---|---|---|---|
| | X | Y | | | |
| 1 | 2 | 3 | 4 | 5 | 6 |
| 281 | 488585.28 | 1285063.31 | Картометрический метод | 5.0 | - |
| 241 | 488564.30 | 1285079.51 | Картометрический метод | 5.0 | - |
| 282 | 484838.56 | 1286979.44 | Картометрический метод | 5.0 | - |
| 283 | 484855.03 | 1286985.22 | Картометрический метод | 5.0 | - |
| 284 | 484862.67 | 1287026.10 | Картометрический метод | 5.0 | - |
| 285 | 484897.74 | 1287020.50 | Картометрический метод | 5.0 | - |
| 286 | 484908.96 | 1287075.49 | Картометрический метод | 5.0 | - |
| 287 | 484904.37 | 1287085.80 | Картометрический метод | 5.0 | - |
| 288 | 484835.63 | 1287100.12 | Картометрический метод | 5.0 | - |
| 289 | 484830.90 | 1287091.98 | Картометрический метод | 5.0 | - |
| 290 | 484855.76 | 1287071.93 | Картометрический метод | 5.0 | - |
| 291 | 484837.42 | 1287048.90 | Картометрический метод | 5.0 | - |
| 292 | 484811.59 | 1287069.45 | Картометрический метод | 5.0 | - |
| 293 | 484771.13 | 1287025.73 | Картометрический метод | 5.0 | - |
| 294 | 484821.79 | 1287001.02 | Картометрический метод | 5.0 | - |
| 295 | 484824.04 | 1287008.26 | Картометрический метод | 5.0 | - |
| 296 | 484842.69 | 1287002.45 | Картометрический метод | 5.0 | - |
| 282 | 484838.56 | 1286979.44 | Картометрический метод | 5.0 | - |
| 297 | 483803.67 | 1288036.31 | Картометрический метод | 5.0 | - |
| 298 | 483795.32 | 1288033.94 | Картометрический метод | 5.0 | - |
| 299 | 483750.79 | 1288046.09 | Картометрический метод | 5.0 | - |
| 300 | 483695.03 | 1288073.33 | Картометрический метод | 5.0 | - |
| 301 | 483633.31 | 1288115.48 | Картометрический метод | 5.0 | - |
| 302 | 483612.71 | 1288128.96 | Картометрический метод | 5.0 | - |
| 303 | 483591.26 | 1288141.68 | Картометрический метод | 5.0 | - |

2. Сведения о характерных точках границ объекта

| Обозначение характерных точек границ | Координаты, м | | Метод определения координат характерной точки | Средняя квадратическая погрешность положения характерной точки (Mt), м | Описание обозначения точки на местности (при наличии) |
|---|---|---|---|---|---|
| | X | Y | | | |
| 1 | 2 | 3 | 4 | 5 | 6 |
| 304 | 483576.07 | 1288149.51 | Картометрический метод | 5.0 | - |
| 305 | 483574.50 | 1288150.69 | Картометрический метод | 5.0 | - |
| 306 | 483573.04 | 1288152.20 | Картометрический метод | 5.0 | - |
| 307 | 483553.27 | 1288177.14 | Картометрический метод | 5.0 | - |
| 308 | 483549.73 | 1288180.87 | Картометрический метод | 5.0 | - |
| 309 | 483545.77 | 1288184.10 | Картометрический метод | 5.0 | - |
| 310 | 483540.98 | 1288186.75 | Картометрический метод | 5.0 | - |
| 311 | 483535.16 | 1288192.84 | Картометрический метод | 5.0 | - |
| 312 | 483532.41 | 1288194.70 | Картометрический метод | 5.0 | - |
| 313 | 483529.11 | 1288196.23 | Картометрический метод | 5.0 | - |
| 314 | 483525.50 | 1288197.23 | Картометрический метод | 5.0 | - |
| 315 | 483521.82 | 1288197.63 | Картометрический метод | 5.0 | - |
| 316 | 483518.19 | 1288197.46 | Картометрический метод | 5.0 | - |
| 317 | 483514.56 | 1288197.21 | Картометрический метод | 5.0 | - |
| 318 | 483508.03 | 1288197.43 | Картометрический метод | 5.0 | - |
| 319 | 483504.17 | 1288196.72 | Картометрический метод | 5.0 | - |
| 320 | 483500.61 | 1288194.80 | Картометрический метод | 5.0 | - |
| 321 | 483498.06 | 1288192.44 | Картометрический метод | 5.0 | - |
| 322 | 483496.66 | 1288190.59 | Картометрический метод | 5.0 | - |
| 323 | 483491.04 | 1288179.49 | Картометрический метод | 5.0 | - |
| 324 | 483478.17 | 1288180.84 | Картометрический метод | 5.0 | - |
| 325 | 483470.93 | 1288181.84 | Картометрический метод | 5.0 | - |
| 326 | 483467.58 | 1288181.48 | Картометрический метод | 5.0 | - |
| 327 | 483464.69 | 1288180.14 | Картометрический метод | 5.0 | - |
| 328 | 483463.10 | 1288179.39 | Картометрический метод | 5.0 | - |

2. Сведения о характерных точках границ объекта

| Обозначение характерных точек границ | Координаты, м | | Метод определения координат характерной точки | Средняя квадратическая погрешность положения характерной точки (Mt), м | Описание обозначения точки на местности (при наличии) |
|---|---|---|---|---|---|
| | X | Y | | | |
| 1 | 2 | 3 | 4 | 5 | 6 |
| 329 | 483459.86 | 1288180.03 | Картометрический метод | 5.0 | - |
| 330 | 483454.65 | 1288180.59 | Картометрический метод | 5.0 | - |
| 331 | 483449.40 | 1288180.90 | Картометрический метод | 5.0 | - |
| 332 | 483444.44 | 1288180.78 | Картометрический метод | 5.0 | - |
| 333 | 483439.02 | 1288180.29 | Картометрический метод | 5.0 | - |
| 334 | 483433.07 | 1288179.45 | Картометрический метод | 5.0 | - |
| 335 | 483427.61 | 1288178.25 | Картометрический метод | 5.0 | - |
| 336 | 483417.69 | 1288175.25 | Картометрический метод | 5.0 | - |
| 337 | 483405.59 | 1288171.33 | Картометрический метод | 5.0 | - |
| 338 | 483395.12 | 1288168.69 | Картометрический метод | 5.0 | - |
| 339 | 483389.93 | 1288166.53 | Картометрический метод | 5.0 | - |
| 340 | 483385.29 | 1288164.13 | Картометрический метод | 5.0 | - |
| 341 | 483380.78 | 1288160.96 | Картометрический метод | 5.0 | - |
| 342 | 483375.21 | 1288159.12 | Картометрический метод | 5.0 | - |
| 343 | 483379.74 | 1288150.09 | Картометрический метод | 5.0 | - |
| 344 | 483385.14 | 1288151.90 | Картометрический метод | 5.0 | - |
| 345 | 483390.40 | 1288155.52 | Картометрический метод | 5.0 | - |
| 346 | 483394.33 | 1288157.55 | Картометрический метод | 5.0 | - |
| 347 | 483398.40 | 1288159.23 | Картометрический метод | 5.0 | - |
| 348 | 483403.11 | 1288160.42 | Картометрический метод | 5.0 | - |
| 349 | 483408.52 | 1288161.76 | Картометрический метод | 5.0 | - |
| 350 | 483414.62 | 1288163.75 | Картометрический метод | 5.0 | - |
| 351 | 483420.71 | 1288165.73 | Картометрический метод | 5.0 | - |
| 352 | 483425.37 | 1288167.18 | Картометрический метод | 5.0 | - |
| 353 | 483429.93 | 1288168.51 | Картометрический метод | 5.0 | - |

2. Сведения о характерных точках границ объекта

| Обозначение характерных точек границ | Координаты, м | | Метод определения координат характерной точки | Средняя квадратическая погрешность положения характерной точки (Mt), м | Описание обозначения точки на местности (при наличии) |
|---|---|---|---|---|---|
| | X | Y | | | |
| 1 | 2 | 3 | 4 | 5 | 6 |
| 354 | 483435.03 | 1288169.64 | Картометрический метод | 5.0 | - |
| 355 | 483440.28 | 1288170.37 | Картометрический метод | 5.0 | - |
| 356 | 483444.83 | 1288170.79 | Картометрический метод | 5.0 | - |
| 357 | 483449.31 | 1288170.89 | Картометрический метод | 5.0 | - |
| 358 | 483453.74 | 1288170.63 | Картометрический метод | 5.0 | - |
| 359 | 483458.13 | 1288170.18 | Картометрический метод | 5.0 | - |
| 360 | 483460.83 | 1288169.64 | Картометрический метод | 5.0 | - |
| 361 | 483463.06 | 1288169.25 | Картометрический метод | 5.0 | - |
| 362 | 483463.99 | 1288169.28 | Картометрический метод | 5.0 | - |
| 363 | 483464.90 | 1288169.48 | Картометрический метод | 5.0 | - |
| 364 | 483467.68 | 1288170.36 | Картометрический метод | 5.0 | - |
| 365 | 483468.51 | 1288170.75 | Картометрический метод | 5.0 | - |
| 366 | 483470.31 | 1288171.82 | Картометрический метод | 5.0 | - |
| 367 | 483478.52 | 1288170.71 | Картометрический метод | 5.0 | - |
| 368 | 483491.06 | 1288169.42 | Картометрический метод | 5.0 | - |
| 369 | 483491.83 | 1288169.48 | Картометрический метод | 5.0 | - |
| 370 | 483500.33 | 1288176.95 | Картометрический метод | 5.0 | - |
| 371 | 483500.74 | 1288176.51 | Картометрический метод | 5.0 | - |
| 372 | 483504.92 | 1288184.93 | Картометрический метод | 5.0 | - |
| 373 | 483505.72 | 1288186.00 | Картометрический метод | 5.0 | - |
| 374 | 483506.66 | 1288186.81 | Картометрический метод | 5.0 | - |
| 375 | 483507.51 | 1288187.24 | Картометрический метод | 5.0 | - |
| 376 | 483508.42 | 1288187.41 | Картометрический метод | 5.0 | - |
| 377 | 483514.64 | 1288187.20 | Картометрический метод | 5.0 | - |
| 378 | 483518.34 | 1288187.45 | Картометрический метод | 5.0 | - |

2. Сведения о характерных точках границ объекта

| Обозначение характерных точек границ | Координаты, м | | Метод определения координат характерной точки | Средняя квадратическая погрешность положения характерной точки (Mt), м | Описание обозначения точки на местности (при наличии) |
|---|---|---|---|---|---|
| | X | Y | | | |
| 1 | 2 | 3 | 4 | 5 | 6 |
| 379 | 483521.30 | 1288187.64 | Картометрический метод | 5.0 | - |
| 380 | 483523.39 | 1288187.45 | Картометрический метод | 5.0 | - |
| 381 | 483525.46 | 1288186.91 | Картометрический метод | 5.0 | - |
| 382 | 483527.24 | 1288186.13 | Картометрический метод | 5.0 | - |
| 383 | 483528.71 | 1288185.16 | Картометрический метод | 5.0 | - |
| 384 | 483531.32 | 1288182.41 | Картометрический метод | 5.0 | - |
| 385 | 483534.27 | 1288179.28 | Картометрический метод | 5.0 | - |
| 386 | 483535.53 | 1288178.32 | Картометрический метод | 5.0 | - |
| 387 | 483540.43 | 1288175.63 | Картометрический метод | 5.0 | - |
| 388 | 483541.77 | 1288174.50 | Картометрический метод | 5.0 | - |
| 389 | 483544.33 | 1288177.44 | Картометрический метод | 5.0 | - |
| 390 | 483557.88 | 1288164.32 | Картометрический метод | 5.0 | - |
| 391 | 483556.98 | 1288162.40 | Картометрический метод | 5.0 | - |
| 392 | 483581.68 | 1288136.94 | Картометрический метод | 5.0 | - |
| 393 | 483580.56 | 1288135.92 | Картометрический метод | 5.0 | - |
| 394 | 483586.57 | 1288132.85 | Картометрический метод | 5.0 | - |
| 395 | 483592.76 | 1288129.18 | Картометрический метод | 5.0 | - |
| 396 | 483607.33 | 1288120.53 | Картометрический метод | 5.0 | - |
| 397 | 483627.54 | 1288107.31 | Картометрический метод | 5.0 | - |
| 398 | 483690.33 | 1288064.49 | Картометрический метод | 5.0 | - |
| 399 | 483747.70 | 1288036.57 | Картометрический метод | 5.0 | - |
| 400 | 483794.80 | 1288023.77 | Картометрический метод | 5.0 | - |
| 401 | 483795.77 | 1288023.76 | Картометрический метод | 5.0 | - |
| 402 | 483801.48 | 1288025.29 | Картометрический метод | 5.0 | - |
| 297 | 483803.67 | 1288036.31 | Картометрический метод | 5.0 | - |

2. Сведения о характерных точках границ объекта

| Обозначение характерных точек границ | Координаты, м | | Метод определения координат характерной точки | Средняя квадратическая погрешность положения характерной точки (Mt), м | Описание обозначения точки на местности (при наличии) |
|---|---|---|---|---|---|
| | X | Y | | | |
| 1 | 2 | 3 | 4 | 5 | 6 |
| 403 | 483323.13 | 1294235.69 | Картометрический метод | 5.0 | - |
| 404 | 483325.58 | 1294226.24 | Картометрический метод | 5.0 | - |
| 405 | 483328.34 | 1294218.18 | Картометрический метод | 5.0 | - |
| 406 | 483332.07 | 1294209.50 | Картометрический метод | 5.0 | - |
| 407 | 483337.23 | 1294199.76 | Картометрический метод | 5.0 | - |
| 408 | 483349.19 | 1294173.53 | Картометрический метод | 5.0 | - |
| 409 | 483354.76 | 1294171.16 | Картометрический метод | 5.0 | - |
| 410 | 483370.56 | 1294202.77 | Картометрический метод | 5.0 | - |
| 411 | 483349.94 | 1294232.21 | Картометрический метод | 5.0 | - |
| 412 | 483341.49 | 1294235.97 | Картометрический метод | 5.0 | - |
| 413 | 483341.46 | 1294235.98 | Картометрический метод | 5.0 | - |
| 414 | 483331.87 | 1294240.25 | Картометрический метод | 5.0 | - |
| 415 | 483325.95 | 1294242.88 | Картометрический метод | 5.0 | - |
| 403 | 483323.13 | 1294235.69 | Картометрический метод | 5.0 | - |
| 416 | 483316.37 | 1294936.04 | Картометрический метод | 5.0 | - |
| 417 | 483325.49 | 1294932.05 | Картометрический метод | 5.0 | - |
| 418 | 483349.61 | 1294921.50 | Картометрический метод | 5.0 | - |
| 419 | 483367.95 | 1294916.50 | Картометрический метод | 5.0 | - |
| 420 | 483366.11 | 1294924.40 | Картометрический метод | 5.0 | - |
| 421 | 483295.28 | 1294949.10 | Картометрический метод | 5.0 | - |
| 422 | 483294.55 | 1294947.46 | Картометрический метод | 5.0 | - |
| 416 | 483316.37 | 1294936.04 | Картометрический метод | 5.0 | - |
| 423 | 483558.47 | 1294950.81 | Картометрический метод | 5.0 | - |
| 424 | 483586.04 | 1294958.96 | Картометрический метод | 5.0 | - |
| 425 | 483586.00 | 1294999.79 | Картометрический метод | 5.0 | - |

2. Сведения о характерных точках границ объекта

| Обозначение характерных точек границ | Координаты, м | | Метод определения координат характерной точки | Средняя квадратическая погрешность положения характерной точки (Mt), м | Описание обозначения точки на местности (при наличии) |
|---|---|---|---|---|---|
| | X | Y | | | |
| 1 | 2 | 3 | 4 | 5 | 6 |
| 426 | 483586.13 | 1295018.85 | Картометрический метод | 5.0 | - |
| 427 | 483542.25 | 1294991.27 | Картометрический метод | 5.0 | - |
| 423 | 483558.47 | 1294950.81 | Картометрический метод | 5.0 | - |
| 428 | 484115.38 | 1294926.87 | Картометрический метод | 5.0 | - |
| 429 | 484057.46 | 1294966.42 | Картометрический метод | 5.0 | - |
| 430 | 483991.57 | 1294990.78 | Картометрический метод | 5.0 | - |
| 431 | 484000.90 | 1294950.84 | Картометрический метод | 5.0 | - |
| 432 | 484003.55 | 1294926.87 | Картометрический метод | 5.0 | - |
| 433 | 484020.85 | 1294909.58 | Картометрический метод | 5.0 | - |
| 434 | 484054.13 | 1294896.27 | Картометрический метод | 5.0 | - |
| 435 | 484095.39 | 1294912.24 | Картометрический метод | 5.0 | - |
| 428 | 484115.38 | 1294926.87 | Картометрический метод | 5.0 | - |
| 436 | 483796.35 | 1295785.19 | Картометрический метод | 5.0 | - |
| 437 | 483803.96 | 1295752.56 | Картометрический метод | 5.0 | - |
| 438 | 483823.54 | 1295707.55 | Картометрический метод | 5.0 | - |
| 439 | 483853.07 | 1295719.85 | Картометрический метод | 5.0 | - |
| 440 | 483869.48 | 1295680.48 | Картометрический метод | 5.0 | - |
| 441 | 483888.35 | 1295647.66 | Картометрический метод | 5.0 | - |
| 442 | 483906.40 | 1295615.66 | Картометрический метод | 5.0 | - |
| 443 | 483928.55 | 1295586.95 | Картометрический метод | 5.0 | - |
| 444 | 483941.04 | 1295565.17 | Картометрический метод | 5.0 | - |
| 445 | 483968.96 | 1295540.08 | Картометрический метод | 5.0 | - |
| 446 | 483993.36 | 1295499.99 | Картометрический метод | 5.0 | - |
| 447 | 483998.29 | 1295488.57 | Картометрический метод | 5.0 | - |
| 448 | 484008.94 | 1295463.89 | Картометрический метод | 5.0 | - |

2. Сведения о характерных точках границ объекта

| Обозначение характерных точек границ | Координаты, м | | Метод определения координат характерной точки | Средняя квадратическая погрешность положения характерной точки (Mt), м | Описание обозначения точки на местности (при наличии) |
|---|---|---|---|---|---|
| | X | Y | | | |
| 1 | 2 | 3 | 4 | 5 | 6 |
| 449 | 484018.79 | 1295440.92 | Картометрический метод | 5.0 | - |
| 450 | 484029.03 | 1295424.62 | Картометрический метод | 5.0 | - |
| 451 | 484040.03 | 1295421.28 | Картометрический метод | 5.0 | - |
| 452 | 484051.03 | 1295422.12 | Картометрический метод | 5.0 | - |
| 453 | 484068.80 | 1295423.80 | Картометрический метод | 5.0 | - |
| 454 | 484087.42 | 1295427.98 | Картометрический метод | 5.0 | - |
| 455 | 484104.35 | 1295421.29 | Картометрический метод | 5.0 | - |
| 456 | 484115.35 | 1295411.25 | Картометрический метод | 5.0 | - |
| 457 | 484122.96 | 1295397.87 | Картометрический метод | 5.0 | - |
| 458 | 484133.11 | 1295389.95 | Картометрический метод | 5.0 | - |
| 459 | 484139.04 | 1295385.32 | Картометрический метод | 5.0 | - |
| 460 | 484150.04 | 1295372.77 | Картометрический метод | 5.0 | - |
| 461 | 484153.42 | 1295339.31 | Картометрический метод | 5.0 | - |
| 462 | 484157.39 | 1295330.37 | Картометрический метод | 5.0 | - |
| 463 | 484204.77 | 1295356.46 | Картометрический метод | 5.0 | - |
| 464 | 484235.91 | 1295282.27 | Картометрический метод | 5.0 | - |
| 465 | 484254.46 | 1295286.83 | Картометрический метод | 5.0 | - |
| 466 | 484269.85 | 1295250.09 | Картометрический метод | 5.0 | - |
| 467 | 484205.47 | 1295225.95 | Картометрический метод | 5.0 | - |
| 468 | 484171.53 | 1295253.24 | Картометрический метод | 5.0 | - |
| 469 | 484126.40 | 1295216.85 | Картометрический метод | 5.0 | - |
| 470 | 484124.30 | 1295131.48 | Картометрический метод | 5.0 | - |
| 471 | 484117.30 | 1295085.55 | Картометрический метод | 5.0 | - |
| 472 | 484126.16 | 1295082.29 | Картометрический метод | 5.0 | - |
| 473 | 484109.86 | 1295036.68 | Картометрический метод | 5.0 | - |

2. Сведения о характерных точках границ объекта

| Обозначение характерных точек границ | Координаты, м | | Метод определения координат характерной точки | Средняя квадратическая погрешность положения характерной точки (Mt), м | Описание обозначения точки на местности (при наличии) |
|---|---|---|---|---|---|
| | X | Y | | | |
| 1 | 2 | 3 | 4 | 5 | 6 |
| 474 | 484097.50 | 1294955.53 | Картометрический метод | 5.0 | - |
| 475 | 484226.25 | 1294865.63 | Картометрический метод | 5.0 | - |
| 476 | 484237.82 | 1294880.30 | Картометрический метод | 5.0 | - |
| 477 | 484172.59 | 1294925.55 | Картометрический метод | 5.0 | - |
| 478 | 484169.94 | 1294948.18 | Картометрический метод | 5.0 | - |
| 479 | 484160.62 | 1294969.49 | Картометрический метод | 5.0 | - |
| 480 | 484143.31 | 1294990.78 | Картометрический метод | 5.0 | - |
| 481 | 484132.66 | 1295005.42 | Картометрический метод | 5.0 | - |
| 482 | 484132.66 | 1295040.03 | Картометрический метод | 5.0 | - |
| 483 | 484213.82 | 1295047.18 | Картометрический метод | 5.0 | - |
| 484 | 484207.59 | 1294989.02 | Картометрический метод | 5.0 | - |
| 485 | 484220.05 | 1294964.09 | Картометрический метод | 5.0 | - |
| 486 | 484234.60 | 1294945.39 | Картометрический метод | 5.0 | - |
| 487 | 484258.33 | 1294931.15 | Картометрический метод | 5.0 | - |
| 488 | 484287.69 | 1294976.86 | Картометрический метод | 5.0 | - |
| 489 | 484260.35 | 1294999.35 | Картометрический метод | 5.0 | - |
| 490 | 484264.37 | 1295034.77 | Картометрический метод | 5.0 | - |
| 491 | 484266.38 | 1295043.59 | Картометрический метод | 5.0 | - |
| 492 | 484317.17 | 1295109.05 | Картометрический метод | 5.0 | - |
| 493 | 484348.86 | 1295259.10 | Картометрический метод | 5.0 | - |
| 494 | 484339.10 | 1295311.13 | Картометрический метод | 5.0 | - |
| 495 | 484322.85 | 1295335.51 | Картометрический метод | 5.0 | - |
| 496 | 484269.74 | 1295404.34 | Картометрический метод | 5.0 | - |
| 497 | 484220.75 | 1295439.92 | Картометрический метод | 5.0 | - |
| 498 | 483998.85 | 1295574.40 | Картометрический метод | 5.0 | - |

2. Сведения о характерных точках границ объекта

| Обозначение характерных точек границ | Координаты, м | | Метод определения координат характерной точки | Средняя квадратическая погрешность положения характерной точки (Mt), м | Описание обозначения точки на местности (при наличии) |
|---|---|---|---|---|---|
| | X | Y | | | |
| 1 | 2 | 3 | 4 | 5 | 6 |
| 499 | 483960.91 | 1295617.37 | Картометрический метод | 5.0 | - |
| 500 | 483979.01 | 1295646.26 | Картометрический метод | 5.0 | - |
| 501 | 483976.02 | 1295648.48 | Картометрический метод | 5.0 | - |
| 502 | 483920.43 | 1295774.15 | Картометрический метод | 5.0 | - |
| 503 | 483840.31 | 1296129.48 | Картометрический метод | 5.0 | - |
| 504 | 483846.81 | 1296180.30 | Картометрический метод | 5.0 | - |
| 505 | 483733.15 | 1296194.98 | Картометрический метод | 5.0 | - |
| 506 | 483733.50 | 1296174.57 | Картометрический метод | 5.0 | - |
| 507 | 483730.30 | 1296171.51 | Картометрический метод | 5.0 | - |
| 508 | 483728.29 | 1296169.60 | Картометрический метод | 5.0 | - |
| 509 | 483736.29 | 1296170.74 | Картометрический метод | 5.0 | - |
| 510 | 483752.90 | 1296167.69 | Картометрический метод | 5.0 | - |
| 511 | 483759.42 | 1296165.91 | Картометрический метод | 5.0 | - |
| 512 | 483764.86 | 1296162.92 | Картометрический метод | 5.0 | - |
| 513 | 483769.44 | 1296158.66 | Картометрический метод | 5.0 | - |
| 514 | 483774.30 | 1296153.33 | Картометрический метод | 5.0 | - |
| 515 | 483779.10 | 1296147.95 | Картометрический метод | 5.0 | - |
| 516 | 483786.64 | 1296139.43 | Картометрический метод | 5.0 | - |
| 517 | 483793.94 | 1296130.69 | Картометрический метод | 5.0 | - |
| 518 | 483795.84 | 1296127.27 | Картометрический метод | 5.0 | - |
| 519 | 483796.99 | 1296123.44 | Картометрический метод | 5.0 | - |
| 520 | 483799.47 | 1296115.85 | Картометрический метод | 5.0 | - |
| 521 | 483810.52 | 1296097.90 | Картометрический метод | 5.0 | - |
| 522 | 483813.52 | 1296091.91 | Картометрический метод | 5.0 | - |
| 523 | 483816.05 | 1296085.81 | Картометрический метод | 5.0 | - |

2. Сведения о характерных точках границ объекта

| Обозначение характерных точек границ | Координаты, м | | Метод определения координат характерной точки | Средняя квадратическая погрешность положения характерной точки (Mt), м | Описание обозначения точки на местности (при наличии) |
|---|---|---|---|---|---|
| | X | Y | | | |
| 1 | 2 | 3 | 4 | 5 | 6 |
| 524 | 483815.50 | 1296083.30 | Картометрический метод | 5.0 | - |
| 525 | 483814.25 | 1296080.73 | Картометрический метод | 5.0 | - |
| 526 | 483814.67 | 1296079.25 | Картометрический метод | 5.0 | - |
| 527 | 483818.72 | 1296077.02 | Картометрический метод | 5.0 | - |
| 528 | 483822.94 | 1296075.45 | Картометрический метод | 5.0 | - |
| 529 | 483826.64 | 1296073.68 | Картометрический метод | 5.0 | - |
| 530 | 483830.14 | 1296071.61 | Картометрический метод | 5.0 | - |
| 531 | 483831.92 | 1296069.58 | Картометрический метод | 5.0 | - |
| 532 | 483832.47 | 1296067.61 | Картометрический метод | 5.0 | - |
| 533 | 483832.18 | 1296065.52 | Картометрический метод | 5.0 | - |
| 534 | 483830.88 | 1296061.30 | Картометрический метод | 5.0 | - |
| 535 | 483829.48 | 1296057.82 | Картометрический метод | 5.0 | - |
| 536 | 483828.81 | 1296054.39 | Картометрический метод | 5.0 | - |
| 537 | 483829.86 | 1296053.11 | Картометрический метод | 5.0 | - |
| 538 | 483831.57 | 1296052.33 | Картометрический метод | 5.0 | - |
| 539 | 483834.00 | 1296052.02 | Картометрический метод | 5.0 | - |
| 540 | 483836.41 | 1296052.33 | Картометрический метод | 5.0 | - |
| 541 | 483839.18 | 1296054.14 | Картометрический метод | 5.0 | - |
| 542 | 483841.72 | 1296056.40 | Картометрический метод | 5.0 | - |
| 543 | 483843.31 | 1296056.48 | Картометрический метод | 5.0 | - |
| 544 | 483844.76 | 1296054.47 | Картометрический метод | 5.0 | - |
| 545 | 483845.17 | 1296051.74 | Картометрический метод | 5.0 | - |
| 546 | 483844.69 | 1296050.25 | Картометрический метод | 5.0 | - |
| 547 | 483843.20 | 1296048.75 | Картометрический метод | 5.0 | - |
| 548 | 483841.59 | 1296047.15 | Картометрический метод | 5.0 | - |

2. Сведения о характерных точках границ объекта

| Обозначение характерных точек границ | Координаты, м | | Метод определения координат характерной точки | Средняя квадратическая погрешность положения характерной точки (Mt), м | Описание обозначения точки на местности (при наличии) |
|---|---|---|---|---|---|
| | X | Y | | | |
| 1 | 2 | 3 | 4 | 5 | 6 |
| 549 | 483839.00 | 1296043.71 | Картометрический метод | 5.0 | - |
| 550 | 483837.10 | 1296040.24 | Картометрический метод | 5.0 | - |
| 551 | 483837.54 | 1296038.34 | Картометрический метод | 5.0 | - |
| 552 | 483839.17 | 1296036.45 | Картометрический метод | 5.0 | - |
| 553 | 483840.35 | 1296035.98 | Картометрический метод | 5.0 | - |
| 554 | 483841.75 | 1296036.37 | Картометрический метод | 5.0 | - |
| 555 | 483844.60 | 1296037.65 | Картометрический метод | 5.0 | - |
| 556 | 483846.07 | 1296037.13 | Картометрический метод | 5.0 | - |
| 557 | 483848.18 | 1296033.69 | Картометрический метод | 5.0 | - |
| 558 | 483849.25 | 1296030.19 | Картометрический метод | 5.0 | - |
| 559 | 483849.18 | 1296027.81 | Картометрический метод | 5.0 | - |
| 560 | 483848.41 | 1296024.35 | Картометрический метод | 5.0 | - |
| 561 | 483847.45 | 1296020.91 | Картометрический метод | 5.0 | - |
| 562 | 483845.76 | 1296016.41 | Картометрический метод | 5.0 | - |
| 563 | 483844.35 | 1296011.93 | Картометрический метод | 5.0 | - |
| 564 | 483844.94 | 1296008.66 | Картометрический метод | 5.0 | - |
| 565 | 483846.07 | 1296005.37 | Картометрический метод | 5.0 | - |
| 566 | 483846.55 | 1295999.65 | Картометрический метод | 5.0 | - |
| 567 | 483846.42 | 1295993.98 | Картометрический метод | 5.0 | - |
| 568 | 483844.89 | 1295991.59 | Картометрический метод | 5.0 | - |
| 569 | 483842.54 | 1295989.49 | Картометрический метод | 5.0 | - |
| 570 | 483841.93 | 1295988.11 | Картометрический метод | 5.0 | - |
| 571 | 483843.41 | 1295986.41 | Картометрический метод | 5.0 | - |
| 572 | 483845.84 | 1295984.72 | Картометрический метод | 5.0 | - |
| 573 | 483846.76 | 1295983.27 | Картометрический метод | 5.0 | - |

2. Сведения о характерных точках границ объекта

| Обозначение характерных точек границ | Координаты, м | | Метод определения координат характерной точки | Средняя квадратическая погрешность положения характерной точки (Mt), м | Описание обозначения точки на местности (при наличии) |
|---|---|---|---|---|---|
| | X | Y | | | |
| 1 | 2 | 3 | 4 | 5 | 6 |
| 574 | 483848.29 | 1295974.85 | Картометрический метод | 5.0 | - |
| 575 | 483848.49 | 1295966.36 | Картометрический метод | 5.0 | - |
| 576 | 483847.38 | 1295959.65 | Картометрический метод | 5.0 | - |
| 577 | 483846.42 | 1295952.89 | Картометрический метод | 5.0 | - |
| 578 | 483845.89 | 1295943.06 | Картометрический метод | 5.0 | - |
| 579 | 483845.73 | 1295933.21 | Картометрический метод | 5.0 | - |
| 580 | 483846.16 | 1295923.01 | Картометрический метод | 5.0 | - |
| 581 | 483847.11 | 1295912.86 | Картометрический метод | 5.0 | - |
| 582 | 483848.42 | 1295907.30 | Картометрический метод | 5.0 | - |
| 583 | 483849.87 | 1295901.80 | Картометрический метод | 5.0 | - |
| 584 | 483849.42 | 1295896.63 | Картометрический метод | 5.0 | - |
| 585 | 483848.17 | 1295891.42 | Картометрический метод | 5.0 | - |
| 586 | 483848.14 | 1295887.99 | Картометрический метод | 5.0 | - |
| 587 | 483849.38 | 1295884.21 | Картометрический метод | 5.0 | - |
| 588 | 483851.30 | 1295880.61 | Картометрический метод | 5.0 | - |
| 589 | 483855.05 | 1295873.49 | Картометрический метод | 5.0 | - |
| 590 | 483856.17 | 1295870.42 | Картометрический метод | 5.0 | - |
| 591 | 483856.69 | 1295867.20 | Картометрический метод | 5.0 | - |
| 592 | 483856.09 | 1295865.20 | Картометрический метод | 5.0 | - |
| 593 | 483854.00 | 1295864.07 | Картометрический метод | 5.0 | - |
| 594 | 483851.60 | 1295864.51 | Картометрический метод | 5.0 | - |
| 595 | 483847.86 | 1295867.07 | Картометрический метод | 5.0 | - |
| 596 | 483844.35 | 1295870.38 | Картометрический метод | 5.0 | - |
| 597 | 483841.97 | 1295873.37 | Картометрический метод | 5.0 | - |
| 598 | 483840.20 | 1295876.59 | Картометрический метод | 5.0 | - |

2. Сведения о характерных точках границ объекта

| Обозначение характерных точек границ | Координаты, м | | Метод определения координат характерной точки | Средняя квадратическая погрешность положения характерной точки (Mt), м | Описание обозначения точки на местности (при наличии) |
|---|---|---|---|---|---|
| | X | Y | | | |
| 1 | 2 | 3 | 4 | 5 | 6 |
| 599 | 483839.94 | 1295880.09 | Картометрический метод | 5.0 | - |
| 600 | 483840.34 | 1295883.70 | Картометрический метод | 5.0 | - |
| 601 | 483839.86 | 1295885.92 | Картометрический метод | 5.0 | - |
| 602 | 483838.53 | 1295888.36 | Картометрический метод | 5.0 | - |
| 603 | 483837.10 | 1295890.75 | Картометрический метод | 5.0 | - |
| 604 | 483833.46 | 1295896.21 | Картометрический метод | 5.0 | - |
| 605 | 483829.85 | 1295901.80 | Картометрический метод | 5.0 | - |
| 606 | 483827.47 | 1295907.01 | Картометрический метод | 5.0 | - |
| 607 | 483826.39 | 1295912.50 | Картометрический метод | 5.0 | - |
| 608 | 483827.08 | 1295918.95 | Картометрический метод | 5.0 | - |
| 609 | 483828.51 | 1295925.44 | Картометрический метод | 5.0 | - |
| 610 | 483828.81 | 1295929.76 | Картометрический метод | 5.0 | - |
| 611 | 483828.15 | 1295941.67 | Картометрический метод | 5.0 | - |
| 612 | 483827.43 | 1295953.58 | Картометрический метод | 5.0 | - |
| 613 | 483826.88 | 1295961.01 | Картометрический метод | 5.0 | - |
| 614 | 483826.39 | 1295968.43 | Картометрический метод | 5.0 | - |
| 615 | 483826.78 | 1295971.58 | Картометрический метод | 5.0 | - |
| 616 | 483827.87 | 1295974.65 | Картометрический метод | 5.0 | - |
| 617 | 483829.85 | 1295980.86 | Картометрический метод | 5.0 | - |
| 618 | 483830.72 | 1295988.97 | Картометрический метод | 5.0 | - |
| 619 | 483831.57 | 1295997.08 | Картометрический метод | 5.0 | - |
| 620 | 483832.47 | 1296004.16 | Картометрический метод | 5.0 | - |
| 621 | 483832.95 | 1296011.24 | Картометрический метод | 5.0 | - |
| 622 | 483832.17 | 1296013.46 | Картометрический метод | 5.0 | - |
| 623 | 483830.55 | 1296015.25 | Картометрический метод | 5.0 | - |

2. Сведения о характерных точках границ объекта

| Обозначение характерных точек границ | Координаты, м | | Метод определения координат характерной точки | Средняя квадратическая погрешность положения характерной точки (Mt), м | Описание обозначения точки на местности (при наличии) |
|---|---|---|---|---|---|
| | X | Y | | | |
| 1 | 2 | 3 | 4 | 5 | 6 |
| 624 | 483829.50 | 1296015.73 | Картометрический метод | 5.0 | - |
| 625 | 483828.25 | 1296015.27 | Картометрический метод | 5.0 | - |
| 626 | 483826.94 | 1296013.93 | Картометрический метод | 5.0 | - |
| 627 | 483824.67 | 1296010.21 | Картометрический метод | 5.0 | - |
| 628 | 483823.13 | 1296004.88 | Картометрический метод | 5.0 | - |
| 629 | 483822.60 | 1295999.50 | Картометрический метод | 5.0 | - |
| 630 | 483821.70 | 1295991.56 | Картометрический метод | 5.0 | - |
| 631 | 483820.88 | 1295983.63 | Картометрический метод | 5.0 | - |
| 632 | 483819.11 | 1295964.12 | Картометрический метод | 5.0 | - |
| 633 | 483817.43 | 1295944.62 | Картометрический метод | 5.0 | - |
| 634 | 483817.05 | 1295933.22 | Картометрический метод | 5.0 | - |
| 635 | 483816.39 | 1295921.82 | Картометрический метод | 5.0 | - |
| 636 | 483815.04 | 1295918.84 | Картометрический метод | 5.0 | - |
| 637 | 483812.78 | 1295916.63 | Картометрический метод | 5.0 | - |
| 638 | 483811.56 | 1295916.64 | Картометрический метод | 5.0 | - |
| 639 | 483810.17 | 1295918.40 | Картометрический метод | 5.0 | - |
| 640 | 483808.83 | 1295920.82 | Картометрический метод | 5.0 | - |
| 641 | 483807.06 | 1295926.31 | Картометрический метод | 5.0 | - |
| 642 | 483806.55 | 1295930.78 | Картометрический метод | 5.0 | - |
| 643 | 483806.37 | 1295935.29 | Картометрический метод | 5.0 | - |
| 644 | 483806.35 | 1295947.46 | Картометрический метод | 5.0 | - |
| 645 | 483806.37 | 1295951.51 | Картометрический метод | 5.0 | - |
| 646 | 483806.58 | 1295961.52 | Картометрический метод | 5.0 | - |
| 647 | 483806.58 | 1295961.53 | Картометрический метод | 5.0 | - |
| 648 | 483807.06 | 1295971.54 | Картометрический метод | 5.0 | - |

2. Сведения о характерных точках границ объекта

| Обозначение характерных точек границ | Координаты, м | | Метод определения координат характерной точки | Средняя квадратическая погрешность положения характерной точки (Mt), м | Описание обозначения точки на местности (при наличии) |
|---|---|---|---|---|---|
| | X | Y | | | |
| 1 | 2 | 3 | 4 | 5 | 6 |
| 649 | 483808.22 | 1295981.58 | Картометрический метод | 5.0 | - |
| 650 | 483809.83 | 1295991.56 | Картометрический метод | 5.0 | - |
| 651 | 483811.65 | 1295999.86 | Картометрический метод | 5.0 | - |
| 652 | 483812.48 | 1296003.66 | Картометрический метод | 5.0 | - |
| 653 | 483815.01 | 1296015.73 | Картометрический метод | 5.0 | - |
| 654 | 483815.08 | 1296025.39 | Картометрический метод | 5.0 | - |
| 655 | 483813.29 | 1296035.06 | Картометрический метод | 5.0 | - |
| 656 | 483809.30 | 1296048.71 | Картометрический метод | 5.0 | - |
| 657 | 483804.30 | 1296061.99 | Картометрический метод | 5.0 | - |
| 658 | 483798.42 | 1296075.04 | Картометрический метод | 5.0 | - |
| 659 | 483794.51 | 1296082.14 | Картометрический метод | 5.0 | - |
| 660 | 483791.53 | 1296087.54 | Картометрический метод | 5.0 | - |
| 661 | 483784.06 | 1296096.86 | Картометрический метод | 5.0 | - |
| 662 | 483776.68 | 1296106.19 | Картометрический метод | 5.0 | - |
| 663 | 483771.66 | 1296115.32 | Картометрический метод | 5.0 | - |
| 664 | 483766.67 | 1296124.48 | Картометрический метод | 5.0 | - |
| 665 | 483759.26 | 1296136.49 | Картометрический метод | 5.0 | - |
| 666 | 483751.48 | 1296148.31 | Картометрический метод | 5.0 | - |
| 667 | 483746.06 | 1296155.19 | Картометрический метод | 5.0 | - |
| 668 | 483741.46 | 1296159.49 | Картометрический метод | 5.0 | - |
| 669 | 483739.40 | 1296161.42 | Картометрический метод | 5.0 | - |
| 670 | 483735.84 | 1296163.39 | Картометрический метод | 5.0 | - |
| 671 | 483730.05 | 1296163.33 | Картометрический метод | 5.0 | - |
| 672 | 483713.41 | 1296162.52 | Картометрический метод | 5.0 | - |
| 673 | 483706.75 | 1296162.27 | Картометрический метод | 5.0 | - |

2. Сведения о характерных точках границ объекта

| Обозначение характерных точек границ | Координаты, м | | Метод определения координат характерной точки | Средняя квадратическая погрешность положения характерной точки (Mt), м | Описание обозначения точки на местности (при наличии) |
|---|---|---|---|---|---|
| | X | Y | | | |
| 1 | 2 | 3 | 4 | 5 | 6 |
| 674 | 483699.59 | 1296161.76 | Картометрический метод | 5.0 | - |
| 675 | 483693.62 | 1296161.76 | Картометрический метод | 5.0 | - |
| 676 | 483679.18 | 1296162.62 | Картометрический метод | 5.0 | - |
| 677 | 483707.61 | 1296154.80 | Картометрический метод | 5.0 | - |
| 678 | 483712.09 | 1296159.51 | Картометрический метод | 5.0 | - |
| 679 | 483712.11 | 1296159.51 | Картометрический метод | 5.0 | - |
| 680 | 483729.18 | 1296158.36 | Картометрический метод | 5.0 | - |
| 681 | 483733.85 | 1296151.92 | Картометрический метод | 5.0 | - |
| 682 | 483733.59 | 1296138.70 | Картометрический метод | 5.0 | - |
| 683 | 483742.40 | 1296125.74 | Картометрический метод | 5.0 | - |
| 684 | 483749.36 | 1296114.44 | Картометрический метод | 5.0 | - |
| 685 | 483760.05 | 1296095.07 | Картометрический метод | 5.0 | - |
| 686 | 483774.85 | 1296076.37 | Картометрический метод | 5.0 | - |
| 687 | 483780.52 | 1296066.09 | Картометрический метод | 5.0 | - |
| 688 | 483790.31 | 1296042.39 | Картометрический метод | 5.0 | - |
| 689 | 483795.06 | 1296023.62 | Картометрический метод | 5.0 | - |
| 690 | 483795.02 | 1296017.88 | Картометрический метод | 5.0 | - |
| 691 | 483790.08 | 1295994.73 | Картометрический метод | 5.0 | - |
| 692 | 483788.36 | 1295983.89 | Картометрический метод | 5.0 | - |
| 693 | 483787.09 | 1295972.50 | Картометрический метод | 5.0 | - |
| 694 | 483786.59 | 1295961.95 | Картометрический метод | 5.0 | - |
| 695 | 483786.38 | 1295951.93 | Картометрический метод | 5.0 | - |
| 696 | 483786.32 | 1295943.27 | Картометрический метод | 5.0 | - |
| 697 | 483786.37 | 1295935.16 | Картометрический метод | 5.0 | - |
| 436 | 483796.35 | 1295785.19 | Картометрический метод | 5.0 | - |

2. Сведения о характерных точках границ объекта

| Обозначение характерных точек границ | Координаты, м | | Метод определения координат характерной точки | Средняя квадратическая погрешность положения характерной точки (Mt), м | Описание обозначения точки на местности (при наличии) |
|---|---|---|---|---|---|
| | X | Y | | | |
| 1 | 2 | 3 | 4 | 5 | 6 |
| 698 | 483933.99 | 1295773.09 | Картометрический метод | 5.0 | - |
| 699 | 483985.38 | 1295656.43 | Картометрический метод | 5.0 | - |
| 700 | 484021.03 | 1295685.20 | Картометрический метод | 5.0 | - |
| 701 | 483984.80 | 1295723.12 | Картометрический метод | 5.0 | - |
| 702 | 483941.67 | 1295778.92 | Картометрический метод | 5.0 | - |
| 698 | 483933.99 | 1295773.09 | Картометрический метод | 5.0 | - |
| 703 | 484411.91 | 1296498.68 | Картометрический метод | 5.0 | - |
| 704 | 484411.91 | 1296498.87 | Картометрический метод | 5.0 | - |
| 705 | 484378.01 | 1296500.35 | Картометрический метод | 5.0 | - |
| 706 | 484345.17 | 1296501.00 | Картометрический метод | 5.0 | - |
| 707 | 484312.08 | 1296501.12 | Картометрический метод | 5.0 | - |
| 708 | 484289.57 | 1296499.85 | Картометрический метод | 5.0 | - |
| 709 | 484293.38 | 1296478.93 | Картометрический метод | 5.0 | - |
| 710 | 484308.63 | 1296481.25 | Картометрический метод | 5.0 | - |
| 711 | 484329.76 | 1296468.49 | Картометрический метод | 5.0 | - |
| 712 | 484340.32 | 1296465.01 | Картометрический метод | 5.0 | - |
| 713 | 484360.27 | 1296483.58 | Картометрический метод | 5.0 | - |
| 714 | 484376.70 | 1296487.07 | Картометрический метод | 5.0 | - |
| 715 | 484407.22 | 1296489.39 | Картометрический метод | 5.0 | - |
| 703 | 484411.91 | 1296498.68 | Картометрический метод | 5.0 | - |
| 716 | 483630.39 | 1295547.85 | Картометрический метод | 5.0 | - |
| 717 | 483626.48 | 1295551.07 | Картометрический метод | 5.0 | - |
| 718 | 483614.30 | 1295561.10 | Картометрический метод | 5.0 | - |
| 719 | 483610.87 | 1295574.67 | Картометрический метод | 5.0 | - |
| 720 | 483607.78 | 1295586.87 | Картометрический метод | 5.0 | - |

2. Сведения о характерных точках границ объекта

| Обозначение характерных точек границ | Координаты, м | | Метод определения координат характерной точки | Средняя квадратическая погрешность положения характерной точки (Mt), м | Описание обозначения точки на местности (при наличии) |
|---|---|---|---|---|---|
| | X | Y | | | |
| 1 | 2 | 3 | 4 | 5 | 6 |
| 721 | 483607.01 | 1295605.80 | Картометрический метод | 5.0 | - |
| 722 | 483604.55 | 1295606.59 | Картометрический метод | 5.0 | - |
| 723 | 483603.10 | 1295603.88 | Картометрический метод | 5.0 | - |
| 724 | 483593.10 | 1295572.41 | Картометрический метод | 5.0 | - |
| 725 | 483591.27 | 1295548.31 | Картометрический метод | 5.0 | - |
| 726 | 483599.87 | 1295548.91 | Картометрический метод | 5.0 | - |
| 716 | 483630.39 | 1295547.85 | Картометрический метод | 5.0 | - |
| 727 | 483614.52 | 1295103.25 | Картометрический метод | 5.0 | - |
| 728 | 483622.46 | 1295117.29 | Картометрический метод | 5.0 | - |
| 729 | 483624.25 | 1295127.93 | Картометрический метод | 5.0 | - |
| 730 | 483628.97 | 1295155.95 | Картометрический метод | 5.0 | - |
| 731 | 483630.60 | 1295187.36 | Картометрический метод | 5.0 | - |
| 732 | 483625.71 | 1295231.66 | Картометрический метод | 5.0 | - |
| 733 | 483639.58 | 1295255.82 | Картометрический метод | 5.0 | - |
| 734 | 483637.13 | 1295307.37 | Картометрический метод | 5.0 | - |
| 735 | 483648.55 | 1295343.62 | Картометрический метод | 5.0 | - |
| 736 | 483615.55 | 1295345.25 | Картометрический метод | 5.0 | - |
| 737 | 483619.95 | 1295307.40 | Картометрический метод | 5.0 | - |
| 738 | 483620.10 | 1295217.33 | Картометрический метод | 5.0 | - |
| 739 | 483614.51 | 1295103.26 | Картометрический метод | 5.0 | - |
| 727 | 483614.52 | 1295103.25 | Картометрический метод | 5.0 | - |
| 740 | 483280.74 | 1295467.44 | Картометрический метод | 5.0 | - |
| 741 | 483296.04 | 1295468.65 | Картометрический метод | 5.0 | - |
| 742 | 483296.74 | 1295469.42 | Картометрический метод | 5.0 | - |
| 743 | 483294.93 | 1295482.77 | Картометрический метод | 5.0 | - |

2. Сведения о характерных точках границ объекта

| Обозначение характерных точек границ | Координаты, м | | Метод определения координат характерной точки | Средняя квадратическая погрешность положения характерной точки (Mt), м | Описание обозначения точки на местности (при наличии) |
|---|---|---|---|---|---|
| | X | Y | | | |
| 1 | 2 | 3 | 4 | 5 | 6 |
| 744 | 483294.93 | 1295500.61 | Картометрический метод | 5.0 | - |
| 745 | 483298.52 | 1295520.23 | Картометрический метод | 5.0 | - |
| 746 | 483310.15 | 1295548.48 | Картометрический метод | 5.0 | - |
| 747 | 483323.23 | 1295582.50 | Картометрический метод | 5.0 | - |
| 748 | 483319.81 | 1295609.10 | Картометрический метод | 5.0 | - |
| 749 | 483331.30 | 1295646.84 | Картометрический метод | 5.0 | - |
| 750 | 483348.80 | 1295736.09 | Картометрический метод | 5.0 | - |
| 751 | 483369.70 | 1295805.30 | Картометрический метод | 5.0 | - |
| 752 | 483370.93 | 1295818.66 | Картометрический метод | 5.0 | - |
| 753 | 483352.67 | 1295826.55 | Картометрический метод | 5.0 | - |
| 754 | 483350.49 | 1295803.16 | Картометрический метод | 5.0 | - |
| 755 | 483341.83 | 1295765.75 | Картометрический метод | 5.0 | - |
| 756 | 483305.05 | 1295662.52 | Картометрический метод | 5.0 | - |
| 757 | 483289.46 | 1295635.73 | Картометрический метод | 5.0 | - |
| 758 | 483274.90 | 1295636.72 | Картометрический метод | 5.0 | - |
| 759 | 483273.52 | 1295617.43 | Картометрический метод | 5.0 | - |
| 760 | 483248.92 | 1295618.22 | Картометрический метод | 5.0 | - |
| 761 | 483248.75 | 1295608.67 | Картометрический метод | 5.0 | - |
| 762 | 483270.91 | 1295575.70 | Картометрический метод | 5.0 | - |
| 763 | 483257.86 | 1295567.17 | Картометрический метод | 5.0 | - |
| 764 | 483254.51 | 1295564.97 | Картометрический метод | 5.0 | - |
| 765 | 483250.04 | 1295562.05 | Картометрический метод | 5.0 | - |
| 766 | 483222.44 | 1295604.23 | Картометрический метод | 5.0 | - |
| 767 | 483222.54 | 1295593.27 | Картометрический метод | 5.0 | - |
| 768 | 483271.36 | 1295518.32 | Картометрический метод | 5.0 | - |

2. Сведения о характерных точках границ объекта

| Обозначение характерных точек границ | Координаты, м | | Метод определения координат характерной точки | Средняя квадратическая погрешность положения характерной точки (Mt), м | Описание обозначения точки на местности (при наличии) |
|---|---|---|---|---|---|
| | X | Y | | | |
| 1 | 2 | 3 | 4 | 5 | 6 |
| 740 | 483280.74 | 1295467.44 | Картометрический метод | 5.0 | - |
| 769 | 483209.81 | 1295642.67 | Картометрический метод | 5.0 | - |
| 770 | 483208.65 | 1295642.59 | Картометрический метод | 5.0 | - |
| 771 | 483205.98 | 1295679.56 | Картометрический метод | 5.0 | - |
| 772 | 483204.27 | 1295680.69 | Картометрический метод | 5.0 | - |
| 773 | 483167.07 | 1295658.05 | Картометрический метод | 5.0 | - |
| 774 | 483186.64 | 1295647.76 | Картометрический метод | 5.0 | - |
| 775 | 483210.24 | 1295612.09 | Картометрический метод | 5.0 | - |
| 769 | 483209.81 | 1295642.67 | Картометрический метод | 5.0 | - |
| 776 | 483028.16 | 1295514.25 | Картометрический метод | 5.0 | - |
| 777 | 483039.94 | 1295521.16 | Картометрический метод | 5.0 | - |
| 778 | 483058.40 | 1295532.49 | Картометрический метод | 5.0 | - |
| 779 | 483079.96 | 1295548.18 | Картометрический метод | 5.0 | - |
| 780 | 483095.85 | 1295559.38 | Картометрический метод | 5.0 | - |
| 781 | 483124.36 | 1295592.20 | Картометрический метод | 5.0 | - |
| 782 | 483134.40 | 1295599.93 | Картометрический метод | 5.0 | - |
| 783 | 483140.95 | 1295607.07 | Картометрический метод | 5.0 | - |
| 784 | 483148.46 | 1295612.00 | Картометрический метод | 5.0 | - |
| 785 | 483150.65 | 1295612.71 | Картометрический метод | 5.0 | - |
| 786 | 483149.94 | 1295614.90 | Картометрический метод | 5.0 | - |
| 787 | 483165.00 | 1295624.21 | Картометрический метод | 5.0 | - |
| 788 | 483175.23 | 1295620.92 | Картометрический метод | 5.0 | - |
| 789 | 483192.08 | 1295611.75 | Картометрический метод | 5.0 | - |
| 790 | 483200.60 | 1295604.28 | Картометрический метод | 5.0 | - |
| 791 | 483200.89 | 1295604.47 | Картометрический метод | 5.0 | - |

2. Сведения о характерных точках границ объекта

| Обозначение характерных точек границ | Координаты, м | | Метод определения координат характерной точки | Средняя квадратическая погрешность положения характерной точки (Mt), м | Описание обозначения точки на местности (при наличии) |
|---|---|---|---|---|---|
| | X | Y | | | |
| 1 | 2 | 3 | 4 | 5 | 6 |
| 792 | 483179.28 | 1295637.53 | Картометрический метод | 5.0 | - |
| 793 | 483138.66 | 1295641.74 | Картометрический метод | 5.0 | - |
| 794 | 483020.47 | 1295546.42 | Картометрический метод | 5.0 | - |
| 795 | 483020.30 | 1295546.28 | Картометрический метод | 5.0 | - |
| 796 | 483020.13 | 1295546.16 | Картометрический метод | 5.0 | - |
| 797 | 483019.96 | 1295546.05 | Картометрический метод | 5.0 | - |
| 798 | 483019.78 | 1295545.93 | Картометрический метод | 5.0 | - |
| 799 | 483019.60 | 1295545.83 | Картометрический метод | 5.0 | - |
| 800 | 483019.41 | 1295545.73 | Картометрический метод | 5.0 | - |
| 801 | 483019.22 | 1295545.64 | Картометрический метод | 5.0 | - |
| 802 | 483019.03 | 1295545.55 | Картометрический метод | 5.0 | - |
| 803 | 483018.83 | 1295545.48 | Картометрический метод | 5.0 | - |
| 804 | 483018.63 | 1295545.41 | Картометрический метод | 5.0 | - |
| 805 | 483018.43 | 1295545.34 | Картометрический метод | 5.0 | - |
| 806 | 483018.23 | 1295545.28 | Картометрический метод | 5.0 | - |
| 807 | 483018.03 | 1295545.23 | Картометрический метод | 5.0 | - |
| 808 | 483017.82 | 1295545.19 | Картометрический метод | 5.0 | - |
| 809 | 483017.61 | 1295545.15 | Картометрический метод | 5.0 | - |
| 810 | 483017.41 | 1295545.13 | Картометрический метод | 5.0 | - |
| 811 | 483017.20 | 1295545.11 | Картометрический метод | 5.0 | - |
| 812 | 483016.99 | 1295545.09 | Картометрический метод | 5.0 | - |
| 813 | 483016.78 | 1295545.09 | Картометрический метод | 5.0 | - |
| 814 | 483016.57 | 1295545.09 | Картометрический метод | 5.0 | - |
| 815 | 483016.35 | 1295545.10 | Картометрический метод | 5.0 | - |
| 816 | 483016.14 | 1295545.11 | Картометрический метод | 5.0 | - |

2. Сведения о характерных точках границ объекта

| Обозначение характерных точек границ | Координаты, м | | Метод определения координат характерной точки | Средняя квадратическая погрешность положения характерной точки (Mt), м | Описание обозначения точки на местности (при наличии) |
|---|---|---|---|---|---|
| | X | Y | | | |
| 1 | 2 | 3 | 4 | 5 | 6 |
| 817 | 483015.94 | 1295545.13 | Картометрический метод | 5.0 | - |
| 818 | 483005.60 | 1295546.47 | Картометрический метод | 5.0 | - |
| 819 | 483021.46 | 1295529.19 | Картометрический метод | 5.0 | - |
| 820 | 483027.44 | 1295520.52 | Картометрический метод | 5.0 | - |
| 776 | 483028.16 | 1295514.25 | Картометрический метод | 5.0 | - |
| 821 | 483092.86 | 1295881.55 | Картометрический метод | 5.0 | - |
| 822 | 483080.86 | 1295881.83 | Картометрический метод | 5.0 | - |
| 823 | 483057.50 | 1295879.41 | Картометрический метод | 5.0 | - |
| 824 | 483052.12 | 1295846.58 | Картометрический метод | 5.0 | - |
| 825 | 483055.34 | 1295841.43 | Картометрический метод | 5.0 | - |
| 826 | 483073.60 | 1295815.92 | Картометрический метод | 5.0 | - |
| 827 | 483088.43 | 1295694.85 | Картометрический метод | 5.0 | - |
| 828 | 483109.36 | 1295694.21 | Картометрический метод | 5.0 | - |
| 821 | 483092.86 | 1295881.55 | Картометрический метод | 5.0 | - |
| 829 | 482533.18 | 1296360.12 | Картометрический метод | 5.0 | - |
| 830 | 482506.17 | 1296355.97 | Картометрический метод | 5.0 | - |
| 831 | 482484.36 | 1296341.88 | Картометрический метод | 5.0 | - |
| 832 | 482464.62 | 1296335.19 | Картометрический метод | 5.0 | - |
| 833 | 482463.84 | 1296332.84 | Картометрический метод | 5.0 | - |
| 834 | 482467.51 | 1296333.41 | Картометрический метод | 5.0 | - |
| 835 | 482470.36 | 1296333.16 | Картометрический метод | 5.0 | - |
| 836 | 482527.74 | 1296324.41 | Картометрический метод | 5.0 | - |
| 829 | 482533.18 | 1296360.12 | Картометрический метод | 5.0 | - |
| 837 | 491178.58 | 1289830.18 | Картометрический метод | 5.0 | - |
| 838 | 491157.87 | 1289901.24 | Картометрический метод | 5.0 | - |

2. Сведения о характерных точках границ объекта

| Обозначение характерных точек границ | Координаты, м | | Метод определения координат характерной точки | Средняя квадратическая погрешность положения характерной точки (Mt), м | Описание обозначения точки на местности (при наличии) |
|---|---|---|---|---|---|
| | X | Y | | | |
| 1 | 2 | 3 | 4 | 5 | 6 |
| 839 | 491165.31 | 1289848.27 | Картометрический метод | 5.0 | - |
| 837 | 491178.58 | 1289830.18 | Картометрический метод | 5.0 | - |
| 840 | 490471.89 | 1289999.51 | Картометрический метод | 5.0 | - |
| 841 | 490530.64 | 1290000.97 | Картометрический метод | 5.0 | - |
| 842 | 490581.38 | 1290002.11 | Картометрический метод | 5.0 | - |
| 843 | 490587.08 | 1290002.25 | Картометрический метод | 5.0 | - |
| 844 | 490612.43 | 1290014.02 | Картометрический метод | 5.0 | - |
| 845 | 490658.95 | 1290041.53 | Картометрический метод | 5.0 | - |
| 846 | 490718.19 | 1290059.86 | Картометрический метод | 5.0 | - |
| 847 | 490728.48 | 1290055.25 | Картометрический метод | 5.0 | - |
| 848 | 490730.58 | 1290079.32 | Картометрический метод | 5.0 | - |
| 849 | 490732.06 | 1290086.82 | Картометрический метод | 5.0 | - |
| 850 | 490707.32 | 1290078.85 | Картометрический метод | 5.0 | - |
| 851 | 490669.91 | 1290082.33 | Картометрический метод | 5.0 | - |
| 852 | 490664.96 | 1290081.85 | Картометрический метод | 5.0 | - |
| 853 | 490666.00 | 1290078.50 | Картометрический метод | 5.0 | - |
| 854 | 490665.47 | 1290074.85 | Картометрический метод | 5.0 | - |
| 855 | 490664.95 | 1290071.27 | Картометрический метод | 5.0 | - |
| 856 | 490663.14 | 1290071.62 | Картометрический метод | 5.0 | - |
| 857 | 490660.00 | 1290055.26 | Картометрический метод | 5.0 | - |
| 858 | 490655.95 | 1290052.50 | Картометрический метод | 5.0 | - |
| 859 | 490649.32 | 1290052.95 | Картометрический метод | 5.0 | - |
| 860 | 490649.13 | 1290050.97 | Картометрический метод | 5.0 | - |
| 861 | 490591.44 | 1290050.69 | Картометрический метод | 5.0 | - |
| 862 | 490558.36 | 1290054.63 | Картометрический метод | 5.0 | - |

2. Сведения о характерных точках границ объекта

| Обозначение характерных точек границ | Координаты, м | | Метод определения координат характерной точки | Средняя квадратическая погрешность положения характерной точки (Mt), м | Описание обозначения точки на местности (при наличии) |
|---|---|---|---|---|---|
| | X | Y | | | |
| 1 | 2 | 3 | 4 | 5 | 6 |
| 863 | 490534.09 | 1290053.52 | Картометрический метод | 5.0 | - |
| 864 | 490534.28 | 1290057.91 | Картометрический метод | 5.0 | - |
| 865 | 490502.14 | 1290063.70 | Картометрический метод | 5.0 | - |
| 866 | 490489.53 | 1290082.61 | Картометрический метод | 5.0 | - |
| 867 | 490489.74 | 1290083.90 | Картометрический метод | 5.0 | - |
| 868 | 490492.95 | 1290103.37 | Картометрический метод | 5.0 | - |
| 869 | 490485.19 | 1290104.38 | Картометрический метод | 5.0 | - |
| 870 | 490444.77 | 1290109.62 | Картометрический метод | 5.0 | - |
| 871 | 490447.00 | 1290078.28 | Картометрический метод | 5.0 | - |
| 872 | 490467.07 | 1290013.20 | Картометрический метод | 5.0 | - |
| 840 | 490471.89 | 1289999.51 | Картометрический метод | 5.0 | - |
| 873 | 490437.25 | 1290069.35 | Картометрический метод | 5.0 | - |
| 874 | 490435.29 | 1290075.78 | Картометрический метод | 5.0 | - |
| 875 | 490435.15 | 1290077.52 | Картометрический метод | 5.0 | - |
| 876 | 490422.43 | 1290065.15 | Картометрический метод | 5.0 | - |
| 877 | 490401.32 | 1290043.59 | Картометрический метод | 5.0 | - |
| 878 | 490397.77 | 1290040.15 | Картометрический метод | 5.0 | - |
| 879 | 490391.37 | 1290034.31 | Картометрический метод | 5.0 | - |
| 880 | 490386.66 | 1290030.43 | Картометрический метод | 5.0 | - |
| 881 | 490382.01 | 1290027.06 | Картометрический метод | 5.0 | - |
| 882 | 490352.04 | 1290005.30 | Картометрический метод | 5.0 | - |
| 883 | 490346.67 | 1290001.41 | Картометрический метод | 5.0 | - |
| 884 | 490337.09 | 1289994.89 | Картометрический метод | 5.0 | - |
| 885 | 490321.35 | 1289985.82 | Картометрический метод | 5.0 | - |
| 886 | 490313.50 | 1289982.76 | Картометрический метод | 5.0 | - |

2. Сведения о характерных точках границ объекта

| Обозначение характерных точек границ | Координаты, м | | Метод определения координат характерной точки | Средняя квадратическая погрешность положения характерной точки (Mt), м | Описание обозначения точки на местности (при наличии) |
|---|---|---|---|---|---|
| | X | Y | | | |
| 1 | 2 | 3 | 4 | 5 | 6 |
| 887 | 490305.46 | 1289981.00 | Картометрический метод | 5.0 | - |
| 888 | 490300.60 | 1289979.93 | Картометрический метод | 5.0 | - |
| 889 | 490287.17 | 1289977.50 | Картометрический метод | 5.0 | - |
| 890 | 490277.00 | 1289975.12 | Картометрический метод | 5.0 | - |
| 891 | 490273.82 | 1289974.58 | Картометрический метод | 5.0 | - |
| 892 | 490315.27 | 1289973.18 | Картометрический метод | 5.0 | - |
| 873 | 490437.25 | 1290069.35 | Картометрический метод | 5.0 | - |
| 893 | 490262.38 | 1289974.97 | Картометрический метод | 5.0 | - |
| 894 | 490262.40 | 1289974.97 | Картометрический метод | 5.0 | - |
| 895 | 490262.13 | 1289975.03 | Картометрический метод | 5.0 | - |
| 896 | 490257.20 | 1289976.49 | Картометрический метод | 5.0 | - |
| 897 | 490248.10 | 1289980.79 | Картометрический метод | 5.0 | - |
| 898 | 490234.64 | 1289989.97 | Картометрический метод | 5.0 | - |
| 899 | 490214.63 | 1290006.23 | Картометрический метод | 5.0 | - |
| 900 | 490243.37 | 1290130.81 | Картометрический метод | 5.0 | - |
| 901 | 490242.91 | 1290131.19 | Картометрический метод | 5.0 | - |
| 902 | 490242.37 | 1290131.75 | Картометрический метод | 5.0 | - |
| 903 | 490213.03 | 1290166.90 | Картометрический метод | 5.0 | - |
| 904 | 490199.46 | 1290150.45 | Картометрический метод | 5.0 | - |
| 905 | 490162.26 | 1290139.79 | Картометрический метод | 5.0 | - |
| 906 | 490158.20 | 1290060.09 | Картометрический метод | 5.0 | - |
| 907 | 490154.19 | 1289979.80 | Картометрический метод | 5.0 | - |
| 908 | 490208.02 | 1289977.11 | Картометрический метод | 5.0 | - |
| 909 | 490228.96 | 1289976.10 | Картометрический метод | 5.0 | - |
| 893 | 490262.38 | 1289974.97 | Картометрический метод | 5.0 | - |

2. Сведения о характерных точках границ объекта

| Обозначение характерных точек границ | Координаты, м | | Метод определения координат характерной точки | Средняя квадратическая погрешность положения характерной точки (Mt), м | Описание обозначения точки на местности (при наличии) |
|---|---|---|---|---|---|
| | X | Y | | | |
| 1 | 2 | 3 | 4 | 5 | 6 |
| 910 | 491133.26 | 1290969.88 | Картометрический метод | 5.0 | - |
| 911 | 491169.08 | 1291011.53 | Картометрический метод | 5.0 | - |
| 912 | 491192.09 | 1291040.34 | Картометрический метод | 5.0 | - |
| 913 | 491177.42 | 1291054.12 | Картометрический метод | 5.0 | - |
| 914 | 491158.25 | 1291032.95 | Картометрический метод | 5.0 | - |
| 915 | 491134.35 | 1291054.56 | Картометрический метод | 5.0 | - |
| 916 | 491130.26 | 1291049.40 | Картометрический метод | 5.0 | - |
| 917 | 491121.22 | 1291055.46 | Картометрический метод | 5.0 | - |
| 918 | 491106.49 | 1291063.43 | Картометрический метод | 5.0 | - |
| 919 | 491091.52 | 1291070.24 | Картометрический метод | 5.0 | - |
| 920 | 491081.40 | 1291074.01 | Картометрический метод | 5.0 | - |
| 921 | 491078.54 | 1291074.63 | Картометрический метод | 5.0 | - |
| 922 | 491075.75 | 1291074.91 | Картометрический метод | 5.0 | - |
| 923 | 491070.09 | 1291074.28 | Картометрический метод | 5.0 | - |
| 924 | 491065.62 | 1291072.40 | Картометрический метод | 5.0 | - |
| 925 | 491060.44 | 1291068.66 | Картометрический метод | 5.0 | - |
| 926 | 491055.63 | 1291063.50 | Картометрический метод | 5.0 | - |
| 927 | 491051.59 | 1291058.24 | Картометрический метод | 5.0 | - |
| 928 | 491048.49 | 1291054.14 | Картометрический метод | 5.0 | - |
| 929 | 491035.15 | 1291053.43 | Картометрический метод | 5.0 | - |
| 930 | 491012.00 | 1291061.21 | Картометрический метод | 5.0 | - |
| 931 | 491010.71 | 1291055.79 | Картометрический метод | 5.0 | - |
| 932 | 490970.82 | 1291069.20 | Картометрический метод | 5.0 | - |
| 933 | 490908.48 | 1291079.58 | Картометрический метод | 5.0 | - |
| 934 | 490868.24 | 1291078.14 | Картометрический метод | 5.0 | - |

2. Сведения о характерных точках границ объекта

| Обозначение характерных точек границ | Координаты, м | | Метод определения координат характерной точки | Средняя квадратическая погрешность положения характерной точки (Mt), м | Описание обозначения точки на местности (при наличии) |
|---|---|---|---|---|---|
| | X | Y | | | |
| 1 | 2 | 3 | 4 | 5 | 6 |
| 935 | 490858.58 | 1291080.80 | Картометрический метод | 5.0 | - |
| 936 | 490856.62 | 1291081.03 | Картометрический метод | 5.0 | - |
| 937 | 490858.97 | 1291100.78 | Картометрический метод | 5.0 | - |
| 938 | 490848.97 | 1291081.64 | Картометрический метод | 5.0 | - |
| 939 | 490813.56 | 1291102.28 | Картометрический метод | 5.0 | - |
| 940 | 490829.63 | 1291129.39 | Картометрический метод | 5.0 | - |
| 941 | 490826.07 | 1291133.28 | Картометрический метод | 5.0 | - |
| 942 | 490811.93 | 1291110.67 | Картометрический метод | 5.0 | - |
| 943 | 490804.64 | 1291099.07 | Картометрический метод | 5.0 | - |
| 944 | 490782.68 | 1291110.81 | Картометрический метод | 5.0 | - |
| 945 | 490776.36 | 1291117.12 | Картометрический метод | 5.0 | - |
| 946 | 490766.67 | 1291124.73 | Картометрический метод | 5.0 | - |
| 947 | 490753.90 | 1291136.53 | Картометрический метод | 5.0 | - |
| 948 | 490716.60 | 1291093.50 | Картометрический метод | 5.0 | - |
| 949 | 490735.16 | 1291079.56 | Картометрический метод | 5.0 | - |
| 950 | 490774.60 | 1291029.76 | Картометрический метод | 5.0 | - |
| 951 | 490791.84 | 1291018.98 | Картометрический метод | 5.0 | - |
| 952 | 490798.32 | 1291018.23 | Картометрический метод | 5.0 | - |
| 953 | 490814.03 | 1291040.38 | Картометрический метод | 5.0 | - |
| 954 | 490824.01 | 1291033.81 | Картометрический метод | 5.0 | - |
| 955 | 490812.77 | 1291016.45 | Картометрический метод | 5.0 | - |
| 956 | 490815.13 | 1291016.16 | Картометрический метод | 5.0 | - |
| 957 | 490851.12 | 1290998.69 | Картометрический метод | 5.0 | - |
| 958 | 490870.03 | 1291006.97 | Картометрический метод | 5.0 | - |
| 959 | 490911.86 | 1291010.71 | Картометрический метод | 5.0 | - |

2. Сведения о характерных точках границ объекта

| Обозначение характерных точек границ | Координаты, м | | Метод определения координат характерной точки | Средняя квадратическая погрешность положения характерной точки (Mt), м | Описание обозначения точки на местности (при наличии) |
|---|---|---|---|---|---|
| | X | Y | | | |
| 1 | 2 | 3 | 4 | 5 | 6 |
| 960 | 490909.35 | 1291038.52 | Картометрический метод | 5.0 | - |
| 961 | 490920.92 | 1291039.57 | Картометрический метод | 5.0 | - |
| 962 | 490920.85 | 1291043.58 | Картометрический метод | 5.0 | - |
| 963 | 490956.16 | 1291042.97 | Картометрический метод | 5.0 | - |
| 964 | 490956.64 | 1291026.39 | Картометрический метод | 5.0 | - |
| 965 | 491018.89 | 1291021.86 | Картометрический метод | 5.0 | - |
| 966 | 491090.46 | 1290989.20 | Картометрический метод | 5.0 | - |
| 910 | 491133.26 | 1290969.88 | Картометрический метод | 5.0 | - |
| 967 | 491058.99 | 1291051.44 | Картометрический метод | 5.0 | - |
| 968 | 491078.06 | 1291036.77 | Картометрический метод | 5.0 | - |
| 969 | 491105.40 | 1291018.03 | Картометрический метод | 5.0 | - |
| 970 | 491124.05 | 1291041.55 | Картометрический метод | 5.0 | - |
| 971 | 491116.13 | 1291046.85 | Картометрический метод | 5.0 | - |
| 972 | 491112.77 | 1291048.67 | Картометрический метод | 5.0 | - |
| 973 | 491102.20 | 1291054.40 | Картометрический метод | 5.0 | - |
| 974 | 491093.71 | 1291058.25 | Картометрический метод | 5.0 | - |
| 975 | 491087.53 | 1291061.07 | Картометрический метод | 5.0 | - |
| 976 | 491078.94 | 1291064.31 | Картометрический метод | 5.0 | - |
| 977 | 491075.76 | 1291064.88 | Картометрический метод | 5.0 | - |
| 978 | 491072.62 | 1291064.55 | Картометрический метод | 5.0 | - |
| 979 | 491070.60 | 1291063.69 | Картометрический метод | 5.0 | - |
| 980 | 491066.98 | 1291061.06 | Картометрический метод | 5.0 | - |
| 981 | 491063.60 | 1291057.45 | Картометрический метод | 5.0 | - |
| 967 | 491058.99 | 1291051.44 | Картометрический метод | 5.0 | - |
| 982 | 495176.82 | 1292075.92 | Картометрический метод | 5.0 | - |

2. Сведения о характерных точках границ объекта

| Обозначение характерных точек границ | Координаты, м | | Метод определения координат характерной точки | Средняя квадратическая погрешность положения характерной точки (Mt), м | Описание обозначения точки на местности (при наличии) |
|---|---|---|---|---|---|
| | X | Y | | | |
| 1 | 2 | 3 | 4 | 5 | 6 |
| 983 | 495239.68 | 1292097.14 | Картометрический метод | 5.0 | - |
| 984 | 495311.44 | 1292103.84 | Картометрический метод | 5.0 | - |
| 985 | 495389.93 | 1292098.36 | Картометрический метод | 5.0 | - |
| 986 | 495415.01 | 1292118.81 | Картометрический метод | 5.0 | - |
| 987 | 495405.95 | 1292154.60 | Картометрический метод | 5.0 | - |
| 988 | 495405.35 | 1292157.02 | Картометрический метод | 5.0 | - |
| 989 | 495220.80 | 1292114.09 | Картометрический метод | 5.0 | - |
| 990 | 495147.09 | 1292096.65 | Картометрический метод | 5.0 | - |
| 991 | 495153.55 | 1292078.61 | Картометрический метод | 5.0 | - |
| 992 | 495154.49 | 1292076.07 | Картометрический метод | 5.0 | - |
| 993 | 495173.96 | 1292082.63 | Картометрический метод | 5.0 | - |
| 982 | 495176.82 | 1292075.92 | Картометрический метод | 5.0 | - |
| 994 | 494051.84 | 1292027.15 | Картометрический метод | 5.0 | - |
| 995 | 494058.69 | 1292031.96 | Картометрический метод | 5.0 | - |
| 996 | 494059.87 | 1292040.30 | Картометрический метод | 5.0 | - |
| 997 | 494033.29 | 1292043.04 | Картометрический метод | 5.0 | - |
| 998 | 494011.71 | 1292052.46 | Картометрический метод | 5.0 | - |
| 999 | 494020.50 | 1292018.13 | Картометрический метод | 5.0 | - |
| 1000 | 494034.14 | 1291998.47 | Картометрический метод | 5.0 | - |
| 1001 | 493997.93 | 1291953.17 | Картометрический метод | 5.0 | - |
| 1002 | 493967.72 | 1291942.67 | Картометрический метод | 5.0 | - |
| 1003 | 493957.06 | 1291937.26 | Картометрический метод | 5.0 | - |
| 1004 | 493939.17 | 1291929.02 | Картометрический метод | 5.0 | - |
| 1005 | 493940.57 | 1291928.97 | Картометрический метод | 5.0 | - |
| 1006 | 494015.23 | 1291956.10 | Картометрический метод | 5.0 | - |

2. Сведения о характерных точках границ объекта

| Обозначение характерных точек границ | Координаты, м | | Метод определения координат характерной точки | Средняя квадратическая погрешность положения характерной точки (Mt), м | Описание обозначения точки на местности (при наличии) |
|---|---|---|---|---|---|
| | X | Y | | | |
| 1 | 2 | 3 | 4 | 5 | 6 |
| 1007 | 494030.92 | 1291971.28 | Картометрический метод | 5.0 | - |
| 1008 | 494052.78 | 1291991.17 | Картометрический метод | 5.0 | - |
| 1009 | 494073.50 | 1292003.85 | Картометрический метод | 5.0 | - |
| 1010 | 494063.18 | 1292014.93 | Картометрический метод | 5.0 | - |
| 994 | 494051.84 | 1292027.15 | Картометрический метод | 5.0 | - |
| 1011 | 496183.95 | 1291809.12 | Картометрический метод | 5.0 | - |
| 1012 | 496186.21 | 1291825.68 | Картометрический метод | 5.0 | - |
| 1013 | 496187.59 | 1291837.96 | Картометрический метод | 5.0 | - |
| 1014 | 496190.39 | 1291844.39 | Картометрический метод | 5.0 | - |
| 1015 | 496194.32 | 1291852.36 | Картометрический метод | 5.0 | - |
| 1016 | 496198.52 | 1291863.36 | Картометрический метод | 5.0 | - |
| 1017 | 496202.04 | 1291874.61 | Картометрический метод | 5.0 | - |
| 1018 | 496205.67 | 1291889.85 | Картометрический метод | 5.0 | - |
| 1019 | 496196.46 | 1291894.30 | Картометрический метод | 5.0 | - |
| 1020 | 496192.35 | 1291877.10 | Картометрический метод | 5.0 | - |
| 1021 | 496189.03 | 1291866.50 | Картометрический метод | 5.0 | - |
| 1022 | 496185.07 | 1291856.16 | Картометрический метод | 5.0 | - |
| 1023 | 496181.92 | 1291849.80 | Картометрический метод | 5.0 | - |
| 1024 | 496176.51 | 1291828.88 | Картометрический метод | 5.0 | - |
| 1025 | 496174.25 | 1291812.06 | Картометрический метод | 5.0 | - |
| 1026 | 496182.01 | 1291809.86 | Картометрический метод | 5.0 | - |
| 1011 | 496183.95 | 1291809.12 | Картометрический метод | 5.0 | - |
| 1027 | 496208.00 | 1291899.72 | Картометрический метод | 5.0 | - |
| 1028 | 496215.99 | 1291941.40 | Картометрический метод | 5.0 | - |
| 1029 | 496217.59 | 1291949.75 | Картометрический метод | 5.0 | - |

2. Сведения о характерных точках границ объекта

| Обозначение характерных точек границ | Координаты, м | | Метод определения координат характерной точки | Средняя квадратическая погрешность положения характерной точки (Mt), м | Описание обозначения точки на местности (при наличии) |
|---|---|---|---|---|---|
| | X | Y | | | |
| 1 | 2 | 3 | 4 | 5 | 6 |
| 1030 | 496216.03 | 1291954.76 | Картометрический метод | 5.0 | - |
| 1031 | 496212.56 | 1291961.70 | Картометрический метод | 5.0 | - |
| 1032 | 496209.65 | 1291965.92 | Картометрический метод | 5.0 | - |
| 1033 | 496204.85 | 1291970.75 | Картометрический метод | 5.0 | - |
| 1034 | 496198.48 | 1291974.77 | Картометрический метод | 5.0 | - |
| 1035 | 496193.26 | 1291976.25 | Картометрический метод | 5.0 | - |
| 1036 | 496192.53 | 1291976.33 | Картометрический метод | 5.0 | - |
| 1037 | 496186.04 | 1291976.50 | Картометрический метод | 5.0 | - |
| 1038 | 496183.58 | 1291976.75 | Картометрический метод | 5.0 | - |
| 1039 | 496181.68 | 1291977.41 | Картометрический метод | 5.0 | - |
| 1040 | 496176.18 | 1291980.91 | Картометрический метод | 5.0 | - |
| 1041 | 496171.19 | 1291984.87 | Картометрический метод | 5.0 | - |
| 1042 | 496165.41 | 1291990.99 | Картометрический метод | 5.0 | - |
| 1043 | 496162.32 | 1291995.11 | Картометрический метод | 5.0 | - |
| 1044 | 496158.74 | 1291983.48 | Картометрический метод | 5.0 | - |
| 1045 | 496163.86 | 1291978.02 | Картометрический метод | 5.0 | - |
| 1046 | 496164.88 | 1291977.11 | Картометрический метод | 5.0 | - |
| 1047 | 496170.17 | 1291972.91 | Картометрический метод | 5.0 | - |
| 1048 | 496176.99 | 1291968.55 | Картометрический метод | 5.0 | - |
| 1049 | 496181.62 | 1291966.91 | Картометрический метод | 5.0 | - |
| 1050 | 496185.58 | 1291966.51 | Картометрический метод | 5.0 | - |
| 1051 | 496191.63 | 1291966.35 | Картометрический метод | 5.0 | - |
| 1052 | 496194.53 | 1291965.53 | Картометрический метод | 5.0 | - |
| 1053 | 496198.47 | 1291963.01 | Картометрический метод | 5.0 | - |
| 1054 | 496201.96 | 1291959.50 | Картометрический метод | 5.0 | - |

2. Сведения о характерных точках границ объекта

| Обозначение характерных точек границ | Координаты, м | | Метод определения координат характерной точки | Средняя квадратическая погрешность положения характерной точки (Mt), м | Описание обозначения точки на местности (при наличии) |
|---|---|---|---|---|---|
| | X | Y | | | |
| 1 | 2 | 3 | 4 | 5 | 6 |
| 1055 | 496203.92 | 1291956.64 | Картометрический метод | 5.0 | - |
| 1056 | 496206.68 | 1291951.18 | Картометрический метод | 5.0 | - |
| 1057 | 496208.35 | 1291945.77 | Картометрический метод | 5.0 | - |
| 1058 | 496208.74 | 1291942.58 | Картометрический метод | 5.0 | - |
| 1059 | 496208.43 | 1291938.29 | Картометрический метод | 5.0 | - |
| 1060 | 496206.05 | 1291931.29 | Картометрический метод | 5.0 | - |
| 1061 | 496207.87 | 1291929.48 | Картометрический метод | 5.0 | - |
| 1062 | 496201.84 | 1291906.19 | Картометрический метод | 5.0 | - |
| 1027 | 496208.00 | 1291899.72 | Картометрический метод | 5.0 | - |
| 1063 | 496014.25 | 1291979.80 | Картометрический метод | 5.0 | - |
| 1064 | 496051.42 | 1291987.15 | Картометрический метод | 5.0 | - |
| 1065 | 496078.85 | 1291994.07 | Картометрический метод | 5.0 | - |
| 1066 | 496105.81 | 1292001.25 | Картометрический метод | 5.0 | - |
| 1067 | 496109.13 | 1292002.47 | Картометрический метод | 5.0 | - |
| 1068 | 496109.91 | 1292006.11 | Картометрический метод | 5.0 | - |
| 1069 | 496148.45 | 1292000.81 | Картометрический метод | 5.0 | - |
| 1070 | 496149.28 | 1292005.04 | Картометрический метод | 5.0 | - |
| 1071 | 496131.89 | 1292008.29 | Картометрический метод | 5.0 | - |
| 1072 | 496096.37 | 1292014.93 | Картометрический метод | 5.0 | - |
| 1073 | 496095.04 | 1292008.73 | Картометрический метод | 5.0 | - |
| 1074 | 496076.34 | 1292003.75 | Картометрический метод | 5.0 | - |
| 1075 | 496049.34 | 1291996.93 | Картометрический метод | 5.0 | - |
| 1076 | 496013.50 | 1291989.83 | Картометрический метод | 5.0 | - |
| 1063 | 496014.25 | 1291979.80 | Картометрический метод | 5.0 | - |
| 1077 | 488354.32 | 1300253.98 | Картометрический метод | 5.0 | - |

2. Сведения о характерных точках границ объекта

| Обозначение характерных точек границ | Координаты, м | | Метод определения координат характерной точки | Средняя квадратическая погрешность положения характерной точки (Mt), м | Описание обозначения точки на местности (при наличии) |
|---|---|---|---|---|---|
| | X | Y | | | |
| 1 | 2 | 3 | 4 | 5 | 6 |
| 1078 | 488349.83 | 1300255.10 | Картометрический метод | 5.0 | - |
| 1079 | 488343.15 | 1300260.69 | Картометрический метод | 5.0 | - |
| 1080 | 488343.15 | 1300272.94 | Картометрический метод | 5.0 | - |
| 1081 | 488337.59 | 1300285.19 | Картометрический метод | 5.0 | - |
| 1082 | 488320.86 | 1300297.44 | Картометрический метод | 5.0 | - |
| 1083 | 488314.17 | 1300311.93 | Картометрический метод | 5.0 | - |
| 1084 | 488310.83 | 1300328.64 | Картометрический метод | 5.0 | - |
| 1085 | 488305.27 | 1300342.01 | Картометрический метод | 5.0 | - |
| 1086 | 488291.89 | 1300358.73 | Картометрический метод | 5.0 | - |
| 1087 | 488284.10 | 1300381.01 | Картометрический метод | 5.0 | - |
| 1088 | 488279.64 | 1300402.19 | Картометрический метод | 5.0 | - |
| 1089 | 488278.53 | 1300412.21 | Картометрический метод | 5.0 | - |
| 1090 | 488285.21 | 1300422.24 | Картометрический метод | 5.0 | - |
| 1091 | 488280.75 | 1300433.39 | Картометрический метод | 5.0 | - |
| 1092 | 488269.60 | 1300447.86 | Картометрический метод | 5.0 | - |
| 1093 | 488249.55 | 1300461.23 | Картометрический метод | 5.0 | - |
| 1094 | 488231.74 | 1300467.92 | Картометрический метод | 5.0 | - |
| 1095 | 488212.78 | 1300464.58 | Картометрический метод | 5.0 | - |
| 1096 | 488193.85 | 1300460.12 | Картометрический метод | 5.0 | - |
| 1097 | 488174.89 | 1300456.78 | Картометрический метод | 5.0 | - |
| 1098 | 488150.39 | 1300454.55 | Картометрический метод | 5.0 | - |
| 1099 | 488124.76 | 1300454.55 | Картометрический метод | 5.0 | - |
| 1100 | 488109.17 | 1300454.55 | Картометрический метод | 5.0 | - |
| 1101 | 488099.14 | 1300462.36 | Картометрический метод | 5.0 | - |
| 1102 | 488090.22 | 1300467.92 | Картометрический метод | 5.0 | - |

2. Сведения о характерных точках границ объекта

| Обозначение характерных точек границ | Координаты, м | | Метод определения координат характерной точки | Средняя квадратическая погрешность положения характерной точки (Mt), м | Описание обозначения точки на местности (при наличии) |
|---|---|---|---|---|---|
| | X | Y | | | |
| 1 | 2 | 3 | 4 | 5 | 6 |
| 1103 | 488079.07 | 1300466.81 | Картометрический метод | 5.0 | - |
| 1104 | 488073.50 | 1300453.44 | Картометрический метод | 5.0 | - |
| 1105 | 488071.28 | 1300445.64 | Картометрический метод | 5.0 | - |
| 1106 | 488059.02 | 1300440.07 | Картометрический метод | 5.0 | - |
| 1107 | 488045.65 | 1300441.18 | Картометрический метод | 5.0 | - |
| 1108 | 488044.01 | 1300423.06 | Картометрический метод | 5.0 | - |
| 1109 | 488071.90 | 1300409.23 | Картометрический метод | 5.0 | - |
| 1110 | 488076.91 | 1300406.51 | Картометрический метод | 5.0 | - |
| 1111 | 488080.07 | 1300411.63 | Картометрический метод | 5.0 | - |
| 1112 | 488103.12 | 1300397.57 | Картометрический метод | 5.0 | - |
| 1113 | 488100.67 | 1300393.60 | Картометрический метод | 5.0 | - |
| 1114 | 488130.81 | 1300377.23 | Картометрический метод | 5.0 | - |
| 1115 | 488164.76 | 1300358.58 | Картометрический метод | 5.0 | - |
| 1116 | 488224.50 | 1300322.45 | Картометрический метод | 5.0 | - |
| 1117 | 488233.78 | 1300315.91 | Картометрический метод | 5.0 | - |
| 1118 | 488250.40 | 1300304.20 | Картометрический метод | 5.0 | - |
| 1119 | 488255.37 | 1300311.23 | Картометрический метод | 5.0 | - |
| 1120 | 488283.32 | 1300292.48 | Картометрический метод | 5.0 | - |
| 1121 | 488344.80 | 1300242.07 | Картометрический метод | 5.0 | - |
| 1077 | 488354.32 | 1300253.98 | Картометрический метод | 5.0 | - |
| 1122 | 487981.02 | 1300490.21 | Картометрический метод | 5.0 | - |
| 1123 | 488045.63 | 1300441.21 | Картометрический метод | 5.0 | - |
| 1124 | 488046.77 | 1300454.55 | Картометрический метод | 5.0 | - |
| 1125 | 488061.25 | 1300476.85 | Картометрический метод | 5.0 | - |
| 1126 | 488065.70 | 1300499.12 | Картометрический метод | 5.0 | - |

2. Сведения о характерных точках границ объекта

| Обозначение характерных точек границ | Координаты, м | | Метод определения координат характерной точки | Средняя квадратическая погрешность положения характерной точки (Mt), м | Описание обозначения точки на местности (при наличии) |
|---|---|---|---|---|---|
| | X | Y | | | |
| 1 | 2 | 3 | 4 | 5 | 6 |
| 1127 | 488066.81 | 1300522.52 | Картометрический метод | 5.0 | - |
| 1128 | 488066.81 | 1300547.03 | Картометрический метод | 5.0 | - |
| 1129 | 488064.58 | 1300559.29 | Картометрический метод | 5.0 | - |
| 1130 | 488059.02 | 1300565.98 | Картометрический метод | 5.0 | - |
| 1131 | 488045.65 | 1300562.63 | Картометрический метод | 5.0 | - |
| 1132 | 488038.96 | 1300541.46 | Картометрический метод | 5.0 | - |
| 1133 | 488020.02 | 1300513.60 | Картометрический метод | 5.0 | - |
| 1134 | 488004.43 | 1300496.90 | Картометрический метод | 5.0 | - |
| 1135 | 487997.74 | 1300492.43 | Картометрический метод | 5.0 | - |
| 1136 | 487988.82 | 1300491.31 | Картометрический метод | 5.0 | - |
| 1122 | 487981.02 | 1300490.21 | Картометрический метод | 5.0 | - |
| 1137 | 487971.15 | 1300503.13 | Картометрический метод | 5.0 | - |
| 1138 | 487966.54 | 1300509.15 | Картометрический метод | 5.0 | - |
| 1139 | 487954.28 | 1300521.40 | Картометрический метод | 5.0 | - |
| 1140 | 487939.80 | 1300550.38 | Картометрический метод | 5.0 | - |
| 1141 | 487925.31 | 1300571.54 | Картометрический метод | 5.0 | - |
| 1142 | 487909.72 | 1300582.68 | Картометрический метод | 5.0 | - |
| 1143 | 487885.20 | 1300601.63 | Картометрический метод | 5.0 | - |
| 1144 | 487857.35 | 1300616.11 | Картометрический метод | 5.0 | - |
| 1145 | 487837.29 | 1300626.14 | Картометрический метод | 5.0 | - |
| 1146 | 487819.46 | 1300626.13 | Картометрический метод | 5.0 | - |
| 1147 | 487808.32 | 1300632.83 | Картометрический метод | 5.0 | - |
| 1148 | 487788.26 | 1300640.63 | Картометрический метод | 5.0 | - |
| 1149 | 487776.01 | 1300650.65 | Картометрический метод | 5.0 | - |
| 1150 | 487767.10 | 1300661.80 | Картометрический метод | 5.0 | - |

2. Сведения о характерных точках границ объекта

| Обозначение характерных точек границ | Координаты, м | | Метод определения координат характерной точки | Средняя квадратическая погрешность положения характерной точки (Mt), м | Описание обозначения точки на местности (при наличии) |
|---|---|---|---|---|---|
| | X | Y | | | |
| 1 | 2 | 3 | 4 | 5 | 6 |
| 1151 | 487753.72 | 1300674.06 | Картометрический метод | 5.0 | - |
| 1152 | 487732.55 | 1300681.85 | Картометрический метод | 5.0 | - |
| 1153 | 487726.35 | 1300682.16 | Картометрический метод | 5.0 | - |
| 1154 | 487720.43 | 1300672.65 | Картометрический метод | 5.0 | - |
| 1155 | 487728.03 | 1300670.06 | Картометрический метод | 5.0 | - |
| 1156 | 487736.04 | 1300664.82 | Картометрический метод | 5.0 | - |
| 1157 | 487742.82 | 1300658.95 | Картометрический метод | 5.0 | - |
| 1158 | 487759.08 | 1300642.62 | Картометрический метод | 5.0 | - |
| 1159 | 487770.60 | 1300631.15 | Картометрический метод | 5.0 | - |
| 1160 | 487779.98 | 1300624.85 | Картометрический метод | 5.0 | - |
| 1161 | 487788.09 | 1300621.24 | Картометрический метод | 5.0 | - |
| 1162 | 487807.19 | 1300612.73 | Картометрический метод | 5.0 | - |
| 1163 | 487831.61 | 1300601.86 | Картометрический метод | 5.0 | - |
| 1164 | 487853.37 | 1300589.10 | Картометрический метод | 5.0 | - |
| 1165 | 487879.46 | 1300572.88 | Картометрический метод | 5.0 | - |
| 1166 | 487889.98 | 1300561.20 | Картометрический метод | 5.0 | - |
| 1167 | 487892.88 | 1300557.43 | Картометрический метод | 5.0 | - |
| 1168 | 487900.68 | 1300547.01 | Картометрический метод | 5.0 | - |
| 1169 | 487916.17 | 1300532.61 | Картометрический метод | 5.0 | - |
| 1170 | 487936.12 | 1300519.23 | Картометрический метод | 5.0 | - |
| 1171 | 487961.00 | 1300495.94 | Картометрический метод | 5.0 | - |
| 1137 | 487971.15 | 1300503.13 | Картометрический метод | 5.0 | - |
| 1172 | 487899.96 | 1299996.84 | Картометрический метод | 5.0 | - |
| 1173 | 487910.77 | 1300011.44 | Картометрический метод | 5.0 | - |
| 1174 | 487896.92 | 1300020.47 | Картометрический метод | 5.0 | - |

2. Сведения о характерных точках границ объекта

| Обозначение характерных точек границ | Координаты, м | | Метод определения координат характерной точки | Средняя квадратическая погрешность положения характерной точки (Mt), м | Описание обозначения точки на местности (при наличии) |
|---|---|---|---|---|---|
| | X | Y | | | |
| 1 | 2 | 3 | 4 | 5 | 6 |
| 1175 | 487849.88 | 1300064.99 | Картометрический метод | 5.0 | - |
| 1176 | 487817.47 | 1300090.81 | Картометрический метод | 5.0 | - |
| 1177 | 487784.73 | 1300112.44 | Картометрический метод | 5.0 | - |
| 1178 | 487751.61 | 1300133.09 | Картометрический метод | 5.0 | - |
| 1179 | 487746.25 | 1300120.36 | Картометрический метод | 5.0 | - |
| 1180 | 487744.45 | 1300116.75 | Картометрический метод | 5.0 | - |
| 1181 | 487754.50 | 1300110.37 | Картометрический метод | 5.0 | - |
| 1182 | 487761.85 | 1300104.57 | Картометрический метод | 5.0 | - |
| 1183 | 487773.62 | 1300093.49 | Картометрический метод | 5.0 | - |
| 1184 | 487780.03 | 1300087.85 | Картометрический метод | 5.0 | - |
| 1185 | 487793.58 | 1300077.35 | Картометрический метод | 5.0 | - |
| 1186 | 487834.54 | 1300050.04 | Картометрический метод | 5.0 | - |
| 1187 | 487851.53 | 1300037.90 | Картометрический метод | 5.0 | - |
| 1188 | 487860.98 | 1300030.50 | Картометрический метод | 5.0 | - |
| 1189 | 487875.87 | 1300017.77 | Картометрический метод | 5.0 | - |
| 1190 | 487890.84 | 1300004.02 | Картометрический метод | 5.0 | - |
| 1191 | 487892.95 | 1300002.23 | Картометрический метод | 5.0 | - |
| 1172 | 487899.96 | 1299996.84 | Картометрический метод | 5.0 | - |
| 1192 | 487492.06 | 1299772.08 | Картометрический метод | 5.0 | - |
| 1193 | 487495.23 | 1299769.31 | Картометрический метод | 5.0 | - |
| 1194 | 487553.16 | 1299683.51 | Картометрический метод | 5.0 | - |
| 1195 | 487583.25 | 1299652.31 | Картометрический метод | 5.0 | - |
| 1196 | 487585.48 | 1299633.38 | Картометрический метод | 5.0 | - |
| 1197 | 487586.22 | 1299612.60 | Картометрический метод | 5.0 | - |
| 1198 | 487590.35 | 1299612.35 | Картометрический метод | 5.0 | - |

2. Сведения о характерных точках границ объекта

| Обозначение характерных точек границ | Координаты, м | | Метод определения координат характерной точки | Средняя квадратическая погрешность положения характерной точки (Mt), м | Описание обозначения точки на местности (при наличии) |
|---|---|---|---|---|---|
| | X | Y | | | |
| 1 | 2 | 3 | 4 | 5 | 6 |
| 1199 | 487592.71 | 1299625.22 | Картометрический метод | 5.0 | - |
| 1200 | 487610.10 | 1299638.29 | Картометрический метод | 5.0 | - |
| 1201 | 487612.23 | 1299639.89 | Картометрический метод | 5.0 | - |
| 1202 | 487580.61 | 1299668.97 | Картометрический метод | 5.0 | - |
| 1203 | 487568.15 | 1299680.23 | Картометрический метод | 5.0 | - |
| 1204 | 487533.12 | 1299726.94 | Картометрический метод | 5.0 | - |
| 1205 | 487512.34 | 1299765.99 | Картометрический метод | 5.0 | - |
| 1206 | 487508.67 | 1299772.05 | Картометрический метод | 5.0 | - |
| 1207 | 487507.65 | 1299773.53 | Картометрический метод | 5.0 | - |
| 1208 | 487505.25 | 1299776.64 | Картометрический метод | 5.0 | - |
| 1209 | 487500.78 | 1299781.26 | Картометрический метод | 5.0 | - |
| 1210 | 487498.39 | 1299783.17 | Картометрический метод | 5.0 | - |
| 1211 | 487496.00 | 1299778.16 | Картометрический метод | 5.0 | - |
| 1192 | 487492.06 | 1299772.08 | Картометрический метод | 5.0 | - |
| 1212 | 487430.84 | 1299960.88 | Картометрический метод | 5.0 | - |
| 1213 | 487444.28 | 1299983.48 | Картометрический метод | 5.0 | - |
| 1214 | 487442.13 | 1299984.96 | Картометрический метод | 5.0 | - |
| 1215 | 487435.04 | 1299989.18 | Картометрический метод | 5.0 | - |
| 1216 | 487426.56 | 1299994.98 | Картометрический метод | 5.0 | - |
| 1217 | 487397.89 | 1300016.82 | Картометрический метод | 5.0 | - |
| 1218 | 487362.68 | 1300044.35 | Картометрический метод | 5.0 | - |
| 1219 | 487360.02 | 1300045.98 | Картометрический метод | 5.0 | - |
| 1220 | 487337.44 | 1300059.82 | Картометрический метод | 5.0 | - |
| 1221 | 487314.59 | 1300073.09 | Картометрический метод | 5.0 | - |
| 1222 | 487300.37 | 1300081.56 | Картометрический метод | 5.0 | - |

2. Сведения о характерных точках границ объекта

| Обозначение характерных точек границ | Координаты, м | | Метод определения координат характерной точки | Средняя квадратическая погрешность положения характерной точки (Mt), м | Описание обозначения точки на местности (при наличии) |
|---|---|---|---|---|---|
| | X | Y | | | |
| 1 | 2 | 3 | 4 | 5 | 6 |
| 1223 | 487299.13 | 1300080.18 | Картометрический метод | 5.0 | - |
| 1224 | 487299.12 | 1300069.03 | Картометрический метод | 5.0 | - |
| 1225 | 487316.95 | 1300056.78 | Картометрический метод | 5.0 | - |
| 1226 | 487341.47 | 1300036.72 | Картометрический метод | 5.0 | - |
| 1227 | 487413.88 | 1299992.15 | Картометрический метод | 5.0 | - |
| 1228 | 487425.03 | 1299985.47 | Картометрический метод | 5.0 | - |
| 1229 | 487431.71 | 1299976.56 | Картометрический метод | 5.0 | - |
| 1212 | 487430.84 | 1299960.88 | Картометрический метод | 5.0 | - |
| 1230 | 487285.92 | 1300531.94 | Картометрический метод | 5.0 | - |
| 1231 | 487286.59 | 1300574.43 | Картометрический метод | 5.0 | - |
| 1232 | 487261.63 | 1300594.46 | Картометрический метод | 5.0 | - |
| 1233 | 487246.21 | 1300577.75 | Картометрический метод | 5.0 | - |
| 1234 | 487177.04 | 1300635.17 | Картометрический метод | 5.0 | - |
| 1235 | 487186.60 | 1300658.69 | Картометрический метод | 5.0 | - |
| 1236 | 487163.26 | 1300677.61 | Картометрический метод | 5.0 | - |
| 1237 | 487153.16 | 1300656.23 | Картометрический метод | 5.0 | - |
| 1238 | 487144.24 | 1300636.17 | Картометрический метод | 5.0 | - |
| 1239 | 487135.33 | 1300650.66 | Картометрический метод | 5.0 | - |
| 1240 | 487127.53 | 1300661.80 | Картометрический метод | 5.0 | - |
| 1241 | 487118.63 | 1300669.59 | Картометрический метод | 5.0 | - |
| 1242 | 487110.82 | 1300678.50 | Картометрический метод | 5.0 | - |
| 1243 | 487097.44 | 1300693.00 | Картометрический метод | 5.0 | - |
| 1244 | 487088.53 | 1300704.13 | Картометрический метод | 5.0 | - |
| 1245 | 487071.82 | 1300713.05 | Картометрический метод | 5.0 | - |
| 1246 | 487060.68 | 1300704.13 | Картометрический метод | 5.0 | - |

2. Сведения о характерных точках границ объекта

| Обозначение характерных точек границ | Координаты, м | | Метод определения координат характерной точки | Средняя квадратическая погрешность положения характерной точки (Mt), м | Описание обозначения точки на местности (при наличии) |
|---|---|---|---|---|---|
| | X | Y | | | |
| 1 | 2 | 3 | 4 | 5 | 6 |
| 1247 | 487051.75 | 1300688.54 | Картометрический метод | 5.0 | - |
| 1248 | 487041.74 | 1300671.83 | Картометрический метод | 5.0 | - |
| 1249 | 487030.59 | 1300657.34 | Картометрический метод | 5.0 | - |
| 1250 | 487026.14 | 1300640.62 | Картометрический метод | 5.0 | - |
| 1251 | 487017.22 | 1300622.81 | Картометрический метод | 5.0 | - |
| 1252 | 487029.48 | 1300612.77 | Картометрический метод | 5.0 | - |
| 1253 | 487042.87 | 1300606.08 | Картометрический метод | 5.0 | - |
| 1254 | 487058.44 | 1300596.06 | Картометрический метод | 5.0 | - |
| 1255 | 487071.82 | 1300589.37 | Картометрический метод | 5.0 | - |
| 1256 | 487086.30 | 1300579.35 | Картометрический метод | 5.0 | - |
| 1257 | 487100.79 | 1300572.66 | Картометрический метод | 5.0 | - |
| 1258 | 487115.29 | 1300563.75 | Картометрический метод | 5.0 | - |
| 1259 | 487131.97 | 1300552.60 | Картометрический метод | 5.0 | - |
| 1260 | 487145.35 | 1300544.81 | Картометрический метод | 5.0 | - |
| 1261 | 487158.73 | 1300535.89 | Картометрический метод | 5.0 | - |
| 1262 | 487167.64 | 1300528.09 | Картометрический метод | 5.0 | - |
| 1263 | 487173.21 | 1300515.84 | Картометрический метод | 5.0 | - |
| 1264 | 487172.10 | 1300502.46 | Картометрический метод | 5.0 | - |
| 1265 | 487174.32 | 1300484.64 | Картометрический метод | 5.0 | - |
| 1266 | 487175.43 | 1300472.38 | Картометрический метод | 5.0 | - |
| 1267 | 487185.48 | 1300460.12 | Картометрический метод | 5.0 | - |
| 1268 | 487197.72 | 1300455.67 | Картометрический метод | 5.0 | - |
| 1269 | 487218.91 | 1300447.86 | Картометрический метод | 5.0 | - |
| 1270 | 487234.49 | 1300452.32 | Картометрический метод | 5.0 | - |
| 1271 | 487251.21 | 1300452.32 | Картометрический метод | 5.0 | - |

2. Сведения о характерных точках границ объекта

| Обозначение характерных точек границ | Координаты, м | | Метод определения координат характерной точки | Средняя квадратическая погрешность положения характерной точки (Mt), м | Описание обозначения точки на местности (при наличии) |
|---|---|---|---|---|---|
| | X | Y | | | |
| 1 | 2 | 3 | 4 | 5 | 6 |
| 1272 | 487263.47 | 1300445.64 | Картометрический метод | 5.0 | - |
| 1273 | 487253.45 | 1300431.15 | Картометрический метод | 5.0 | - |
| 1274 | 487256.79 | 1300425.59 | Картометрический метод | 5.0 | - |
| 1275 | 487256.79 | 1300412.55 | Картометрический метод | 5.0 | - |
| 1276 | 487297.83 | 1300389.24 | Картометрический метод | 5.0 | - |
| 1277 | 487362.32 | 1300486.55 | Картометрический метод | 5.0 | - |
| 1278 | 487338.23 | 1300501.44 | Картометрический метод | 5.0 | - |
| 1279 | 487295.02 | 1300526.60 | Картометрический метод | 5.0 | - |
| 1230 | 487285.92 | 1300531.94 | Картометрический метод | 5.0 | - |
| 1280 | 490746.00 | 1291143.00 | Картометрический метод | 5.0 | - |
| 1281 | 490735.76 | 1291153.92 | Картометрический метод | 5.0 | - |
| 1282 | 490736.00 | 1291164.11 | Картометрический метод | 5.0 | - |
| 1283 | 490736.01 | 1291164.12 | Картометрический метод | 5.0 | - |
| 1284 | 490739.15 | 1291167.05 | Картометрический метод | 5.0 | - |
| 1285 | 490744.10 | 1291171.67 | Картометрический метод | 5.0 | - |
| 1286 | 490757.27 | 1291183.95 | Картометрический метод | 5.0 | - |
| 1287 | 490744.97 | 1291200.62 | Картометрический метод | 5.0 | - |
| 1288 | 490728.74 | 1291219.64 | Картометрический метод | 5.0 | - |
| 1289 | 490759.16 | 1291245.61 | Картометрический метод | 5.0 | - |
| 1290 | 490766.16 | 1291260.56 | Картометрический метод | 5.0 | - |
| 1291 | 490735.86 | 1291300.31 | Картометрический метод | 5.0 | - |
| 1292 | 490738.52 | 1291315.32 | Картометрический метод | 5.0 | - |
| 1293 | 490738.47 | 1291321.46 | Картометрический метод | 5.0 | - |
| 1294 | 490759.03 | 1291350.37 | Картометрический метод | 5.0 | - |
| 1295 | 490740.85 | 1291364.21 | Картометрический метод | 5.0 | - |

2. Сведения о характерных точках границ объекта

| Обозначение характерных точек границ | Координаты, м | | Метод определения координат характерной точки | Средняя квадратическая погрешность положения характерной точки (Mt), м | Описание обозначения точки на местности (при наличии) |
|---|---|---|---|---|---|
| | X | Y | | | |
| 1 | 2 | 3 | 4 | 5 | 6 |
| 1296 | 490727.00 | 1291374.26 | Картометрический метод | 5.0 | - |
| 1297 | 490723.69 | 1291377.14 | Картометрический метод | 5.0 | - |
| 1298 | 490721.23 | 1291380.49 | Картометрический метод | 5.0 | - |
| 1299 | 490719.66 | 1291383.97 | Картометрический метод | 5.0 | - |
| 1300 | 490718.86 | 1291387.42 | Картометрический метод | 5.0 | - |
| 1301 | 490718.69 | 1291389.41 | Картометрический метод | 5.0 | - |
| 1302 | 490718.69 | 1291392.00 | Картометрический метод | 5.0 | - |
| 1303 | 490719.01 | 1291429.23 | Картометрический метод | 5.0 | - |
| 1304 | 490712.38 | 1291438.34 | Картометрический метод | 5.0 | - |
| 1305 | 490697.29 | 1291422.86 | Картометрический метод | 5.0 | - |
| 1306 | 490678.33 | 1291439.35 | Картометрический метод | 5.0 | - |
| 1307 | 490684.02 | 1291446.25 | Картометрический метод | 5.0 | - |
| 1308 | 490674.00 | 1291462.17 | Картометрический метод | 5.0 | - |
| 1309 | 490668.45 | 1291464.38 | Картометрический метод | 5.0 | - |
| 1310 | 490662.88 | 1291455.15 | Картометрический метод | 5.0 | - |
| 1311 | 490654.60 | 1291458.98 | Картометрический метод | 5.0 | - |
| 1312 | 490646.07 | 1291461.75 | Картометрический метод | 5.0 | - |
| 1313 | 490644.18 | 1291462.31 | Картометрический метод | 5.0 | - |
| 1314 | 490633.81 | 1291465.00 | Картометрический метод | 5.0 | - |
| 1315 | 490597.69 | 1291472.80 | Картометрический метод | 5.0 | - |
| 1316 | 490591.93 | 1291474.23 | Картометрический метод | 5.0 | - |
| 1317 | 490586.26 | 1291496.02 | Картометрический метод | 5.0 | - |
| 1318 | 490556.78 | 1291526.69 | Картометрический метод | 5.0 | - |
| 1319 | 490550.13 | 1291534.06 | Картометрический метод | 5.0 | - |
| 1320 | 490543.71 | 1291536.91 | Картометрический метод | 5.0 | - |

2. Сведения о характерных точках границ объекта

| Обозначение характерных точек границ | Координаты, м | | Метод определения координат характерной точки | Средняя квадратическая погрешность положения характерной точки (Mt), м | Описание обозначения точки на местности (при наличии) |
|---|---|---|---|---|---|
| | X | Y | | | |
| 1 | 2 | 3 | 4 | 5 | 6 |
| 1321 | 490535.63 | 1291538.58 | Картометрический метод | 5.0 | - |
| 1322 | 490527.31 | 1291537.63 | Картометрический метод | 5.0 | - |
| 1323 | 490516.16 | 1291539.33 | Картометрический метод | 5.0 | - |
| 1324 | 490496.60 | 1291537.52 | Картометрический метод | 5.0 | - |
| 1325 | 490478.95 | 1291523.38 | Картометрический метод | 5.0 | - |
| 1326 | 490470.62 | 1291512.75 | Картометрический метод | 5.0 | - |
| 1327 | 490459.39 | 1291508.04 | Картометрический метод | 5.0 | - |
| 1328 | 490429.61 | 1291464.01 | Картометрический метод | 5.0 | - |
| 1329 | 490436.99 | 1291459.94 | Картометрический метод | 5.0 | - |
| 1330 | 490459.25 | 1291464.14 | Картометрический метод | 5.0 | - |
| 1331 | 490486.38 | 1291483.12 | Картометрический метод | 5.0 | - |
| 1332 | 490506.88 | 1291471.62 | Картометрический метод | 5.0 | - |
| 1333 | 490532.10 | 1291457.41 | Картометрический метод | 5.0 | - |
| 1334 | 490612.38 | 1291413.62 | Картометрический метод | 5.0 | - |
| 1335 | 490620.63 | 1291431.77 | Картометрический метод | 5.0 | - |
| 1336 | 490628.71 | 1291429.07 | Картометрический метод | 5.0 | - |
| 1337 | 490642.09 | 1291441.11 | Картометрический метод | 5.0 | - |
| 1338 | 490677.53 | 1291396.70 | Картометрический метод | 5.0 | - |
| 1339 | 490670.12 | 1291383.44 | Картометрический метод | 5.0 | - |
| 1340 | 490726.52 | 1291333.49 | Картометрический метод | 5.0 | - |
| 1341 | 490715.34 | 1291312.04 | Картометрический метод | 5.0 | - |
| 1342 | 490709.30 | 1291315.05 | Картометрический метод | 5.0 | - |
| 1343 | 490698.26 | 1291298.89 | Картометрический метод | 5.0 | - |
| 1344 | 490634.78 | 1291335.00 | Картометрический метод | 5.0 | - |
| 1345 | 490622.02 | 1291323.74 | Картометрический метод | 5.0 | - |

2. Сведения о характерных точках границ объекта

| Обозначение характерных точек границ | Координаты, м | | Метод определения координат характерной точки | Средняя квадратическая погрешность положения характерной точки (Mt), м | Описание обозначения точки на местности (при наличии) |
|---|---|---|---|---|---|
| | X | Y | | | |
| 1 | 2 | 3 | 4 | 5 | 6 |
| 1346 | 490625.91 | 1291267.42 | Картометрический метод | 5.0 | - |
| 1347 | 490626.83 | 1291266.56 | Картометрический метод | 5.0 | - |
| 1348 | 490631.34 | 1291260.89 | Картометрический метод | 5.0 | - |
| 1349 | 490634.95 | 1291254.61 | Картометрический метод | 5.0 | - |
| 1350 | 490637.79 | 1291247.23 | Картометрический метод | 5.0 | - |
| 1351 | 490662.37 | 1291134.73 | Картометрический метод | 5.0 | - |
| 1352 | 490704.94 | 1291097.69 | Картометрический метод | 5.0 | - |
| 1353 | 490708.59 | 1291101.84 | Картометрический метод | 5.0 | - |
| 1354 | 490738.52 | 1291136.48 | Картометрический метод | 5.0 | - |
| 1280 | 490746.00 | 1291143.00 | Картометрический метод | 5.0 | - |
| 1355 | 495530.08 | 1292236.42 | Картометрический метод | 5.0 | - |
| 1356 | 495602.74 | 1292247.47 | Картометрический метод | 5.0 | - |
| 1357 | 495714.28 | 1292253.19 | Картометрический метод | 5.0 | - |
| 1358 | 495721.89 | 1292287.68 | Картометрический метод | 5.0 | - |
| 1359 | 495523.53 | 1292279.03 | Картометрический метод | 5.0 | - |
| 1360 | 495523.71 | 1292278.98 | Картометрический метод | 5.0 | - |
| 1361 | 495523.28 | 1292277.70 | Картометрический метод | 5.0 | - |
| 1362 | 495518.28 | 1292266.80 | Картометрический метод | 5.0 | - |
| 1363 | 495523.21 | 1292264.55 | Картометрический метод | 5.0 | - |
| 1364 | 495536.07 | 1292258.53 | Картометрический метод | 5.0 | - |
| 1365 | 495538.35 | 1292255.04 | Картометрический метод | 5.0 | - |
| 1366 | 495536.78 | 1292250.58 | Картометрический метод | 5.0 | - |
| 1367 | 495534.62 | 1292244.96 | Картометрический метод | 5.0 | - |
| 1368 | 495531.51 | 1292237.83 | Картометрический метод | 5.0 | - |
| 1355 | 495530.08 | 1292236.42 | Картометрический метод | 5.0 | - |

2. Сведения о характерных точках границ объекта

| Обозначение характерных точек границ | Координаты, м | | Метод определения координат характерной точки | Средняя квадратическая погрешность положения характерной точки (Mt), м | Описание обозначения точки на местности (при наличии) |
|---|---|---|---|---|---|
| | X | Y | | | |
| 1 | 2 | 3 | 4 | 5 | 6 |
| 1369 | 495409.40 | 1292274.06 | Картометрический метод | 5.0 | - |
| 1370 | 495411.56 | 1292262.44 | Картометрический метод | 5.0 | - |
| 1371 | 495419.57 | 1292219.50 | Картометрический метод | 5.0 | - |
| 1372 | 495455.48 | 1292225.37 | Картометрический метод | 5.0 | - |
| 1373 | 495477.42 | 1292228.62 | Картометрический метод | 5.0 | - |
| 1374 | 495477.67 | 1292277.03 | Картометрический метод | 5.0 | - |
| 1369 | 495409.40 | 1292274.06 | Картометрический метод | 5.0 | - |
| 1375 | 495303.65 | 1292269.45 | Картометрический метод | 5.0 | - |
| 1376 | 495267.05 | 1292263.87 | Картометрический метод | 5.0 | - |
| 1377 | 495296.66 | 1292263.75 | Картометрический метод | 5.0 | - |
| 1378 | 495370.35 | 1292261.06 | Картометрический метод | 5.0 | - |
| 1379 | 495371.33 | 1292261.11 | Картометрический метод | 5.0 | - |
| 1380 | 495372.10 | 1292261.55 | Картометрический метод | 5.0 | - |
| 1381 | 495372.58 | 1292262.30 | Картометрический метод | 5.0 | - |
| 1382 | 495372.68 | 1292263.12 | Картометрический метод | 5.0 | - |
| 1383 | 495370.20 | 1292271.33 | Картометрический метод | 5.0 | - |
| 1384 | 495374.03 | 1292272.50 | Картометрический метод | 5.0 | - |
| 1375 | 495303.65 | 1292269.45 | Картометрический метод | 5.0 | - |
| 1385 | 480204.24 | 1306563.92 | Картометрический метод | 5.0 | - |
| 1386 | 480217.05 | 1306577.55 | Картометрический метод | 5.0 | - |
| 1387 | 480218.11 | 1306583.76 | Картометрический метод | 5.0 | - |
| 1388 | 480185.00 | 1306536.80 | Картометрический метод | 5.0 | - |
| 1389 | 480113.19 | 1306562.26 | Картометрический метод | 5.0 | - |
| 1390 | 480114.38 | 1306546.73 | Картометрический метод | 5.0 | - |
| 1391 | 480127.53 | 1306514.79 | Картометрический метод | 5.0 | - |

2. Сведения о характерных точках границ объекта

| Обозначение характерных точек границ | Координаты, м | | Метод определения координат характерной точки | Средняя квадратическая погрешность положения характерной точки (Mt), м | Описание обозначения точки на местности (при наличии) |
|---|---|---|---|---|---|
| | X | Y | | | |
| 1 | 2 | 3 | 4 | 5 | 6 |
| 1392 | 480144.45 | 1306484.71 | Картометрический метод | 5.0 | - |
| 1393 | 480156.55 | 1306466.01 | Картометрический метод | 5.0 | - |
| 1394 | 480156.55 | 1306469.35 | Картометрический метод | 5.0 | - |
| 1395 | 480159.27 | 1306477.79 | Картометрический метод | 5.0 | - |
| 1396 | 480176.17 | 1306494.97 | Картометрический метод | 5.0 | - |
| 1397 | 480186.53 | 1306520.59 | Картометрический метод | 5.0 | - |
| 1398 | 480188.98 | 1306539.94 | Картометрический метод | 5.0 | - |
| 1385 | 480204.24 | 1306563.92 | Картометрический метод | 5.0 | - |
| 1399 | 481627.31 | 1306389.46 | Картометрический метод | 5.0 | - |
| 1400 | 481638.18 | 1306393.00 | Картометрический метод | 5.0 | - |
| 1401 | 481628.93 | 1306405.80 | Картометрический метод | 5.0 | - |
| 1402 | 481630.78 | 1306419.66 | Картометрический метод | 5.0 | - |
| 1403 | 481620.58 | 1306417.44 | Картометрический метод | 5.0 | - |
| 1399 | 481627.31 | 1306389.46 | Картометрический метод | 5.0 | - |
| 1404 | 479235.41 | 1308231.10 | Картометрический метод | 5.0 | - |
| 1405 | 479236.52 | 1308233.03 | Картометрический метод | 5.0 | - |
| 1406 | 479231.09 | 1308235.64 | Картометрический метод | 5.0 | - |
| 1407 | 479230.76 | 1308235.80 | Картометрический метод | 5.0 | - |
| 1408 | 479223.81 | 1308237.26 | Картометрический метод | 5.0 | - |
| 1409 | 479213.08 | 1308239.51 | Картометрический метод | 5.0 | - |
| 1410 | 479214.55 | 1308238.72 | Картометрический метод | 5.0 | - |
| 1411 | 479215.82 | 1308237.08 | Картометрический метод | 5.0 | - |
| 1412 | 479218.10 | 1308234.48 | Картометрический метод | 5.0 | - |
| 1413 | 479218.87 | 1308233.90 | Картометрический метод | 5.0 | - |
| 1414 | 479219.73 | 1308233.48 | Картометрический метод | 5.0 | - |

2. Сведения о характерных точках границ объекта

| Обозначение характерных точек границ | Координаты, м | | Метод определения координат характерной точки | Средняя квадратическая погрешность положения характерной точки (Mt), м | Описание обозначения точки на местности (при наличии) |
|---|---|---|---|---|---|
| | X | Y | | | |
| 1 | 2 | 3 | 4 | 5 | 6 |
| 1415 | 479223.96 | 1308231.90 | Картометрический метод | 5.0 | - |
| 1416 | 479224.83 | 1308231.67 | Картометрический метод | 5.0 | - |
| 1417 | 479230.03 | 1308231.02 | Картометрический метод | 5.0 | - |
| 1418 | 479232.63 | 1308231.19 | Картометрический метод | 5.0 | - |
| 1419 | 479234.24 | 1308231.32 | Картометрический метод | 5.0 | - |
| 1404 | 479235.41 | 1308231.10 | Картометрический метод | 5.0 | - |
| 1420 | 478562.21 | 1308455.16 | Картометрический метод | 5.0 | - |
| 1421 | 478546.32 | 1308473.33 | Картометрический метод | 5.0 | - |
| 1422 | 478546.62 | 1308491.84 | Картометрический метод | 5.0 | - |
| 1423 | 478542.21 | 1308492.53 | Картометрический метод | 5.0 | - |
| 1424 | 478538.98 | 1308495.14 | Картометрический метод | 5.0 | - |
| 1425 | 478537.73 | 1308497.53 | Картометрический метод | 5.0 | - |
| 1426 | 478536.48 | 1308501.55 | Картометрический метод | 5.0 | - |
| 1427 | 478535.55 | 1308504.48 | Картометрический метод | 5.0 | - |
| 1428 | 478532.84 | 1308510.47 | Картометрический метод | 5.0 | - |
| 1429 | 478530.25 | 1308515.32 | Картометрический метод | 5.0 | - |
| 1430 | 478528.41 | 1308526.10 | Картометрический метод | 5.0 | - |
| 1431 | 478512.91 | 1308544.92 | Картометрический метод | 5.0 | - |
| 1432 | 478504.07 | 1308609.38 | Картометрический метод | 5.0 | - |
| 1433 | 478483.67 | 1308574.97 | Картометрический метод | 5.0 | - |
| 1434 | 478480.41 | 1308554.11 | Картометрический метод | 5.0 | - |
| 1435 | 478480.13 | 1308524.54 | Картометрический метод | 5.0 | - |
| 1436 | 478482.65 | 1308523.96 | Картометрический метод | 5.0 | - |
| 1437 | 478484.69 | 1308522.38 | Картометрический метод | 5.0 | - |
| 1438 | 478519.43 | 1308455.42 | Картометрический метод | 5.0 | - |

2. Сведения о характерных точках границ объекта

| Обозначение характерных точек границ | Координаты, м | | Метод определения координат характерной точки | Средняя квадратическая погрешность положения характерной точки (Mt), м | Описание обозначения точки на местности (при наличии) |
|---|---|---|---|---|---|
| | X | Y | | | |
| 1 | 2 | 3 | 4 | 5 | 6 |
| 1420 | 478562.21 | 1308455.16 | Картометрический метод | 5.0 | - |
| 1439 | 478590.46 | 1308454.99 | Картометрический метод | 5.0 | - |
| 1440 | 478584.51 | 1308463.20 | Картометрический метод | 5.0 | - |
| 1441 | 478564.03 | 1308455.15 | Картометрический метод | 5.0 | - |
| 1439 | 478590.46 | 1308454.99 | Картометрический метод | 5.0 | - |
| 1442 | 478645.71 | 1308554.59 | Картометрический метод | 5.0 | - |
| 1443 | 478652.41 | 1308558.49 | Картометрический метод | 5.0 | - |
| 1444 | 478656.24 | 1308558.29 | Картометрический метод | 5.0 | - |
| 1445 | 478645.28 | 1308562.09 | Картометрический метод | 5.0 | - |
| 1442 | 478645.71 | 1308554.59 | Картометрический метод | 5.0 | - |
| 1446 | 474812.87 | 1308038.72 | Картометрический метод | 5.0 | - |
| 1447 | 474804.04 | 1308036.49 | Картометрический метод | 5.0 | - |
| 1448 | 474795.23 | 1308032.68 | Картометрический метод | 5.0 | - |
| 1449 | 474782.63 | 1308021.26 | Картометрический метод | 5.0 | - |
| 1450 | 474748.44 | 1307946.84 | Картометрический метод | 5.0 | - |
| 1451 | 474725.23 | 1307904.53 | Картометрический метод | 5.0 | - |
| 1452 | 474727.63 | 1307902.98 | Картометрический метод | 5.0 | - |
| 1453 | 474754.19 | 1307888.41 | Картометрический метод | 5.0 | - |
| 1454 | 474744.42 | 1307870.61 | Картометрический метод | 5.0 | - |
| 1455 | 474751.92 | 1307868.24 | Картометрический метод | 5.0 | - |
| 1456 | 474770.34 | 1307863.08 | Картометрический метод | 5.0 | - |
| 1457 | 474776.30 | 1307915.15 | Картометрический метод | 5.0 | - |
| 1458 | 474767.46 | 1307974.41 | Картометрический метод | 5.0 | - |
| 1459 | 474794.96 | 1308025.11 | Картометрический метод | 5.0 | - |
| 1446 | 474812.87 | 1308038.72 | Картометрический метод | 5.0 | - |

2. Сведения о характерных точках границ объекта

| Обозначение характерных точек границ | Координаты, м | | Метод определения координат характерной точки | Средняя квадратическая погрешность положения характерной точки (Mt), м | Описание обозначения точки на местности (при наличии) |
|---|---|---|---|---|---|
| | X | Y | | | |
| 1 | 2 | 3 | 4 | 5 | 6 |
| 1460 | 474493.54 | 1307838.40 | Картометрический метод | 5.0 | - |
| 1461 | 474508.74 | 1307838.88 | Картометрический метод | 5.0 | - |
| 1462 | 474523.80 | 1307840.67 | Картометрический метод | 5.0 | - |
| 1463 | 474536.40 | 1307843.05 | Картометрический метод | 5.0 | - |
| 1464 | 474559.88 | 1307847.50 | Картометрический метод | 5.0 | - |
| 1465 | 474568.12 | 1307850.25 | Картометрический метод | 5.0 | - |
| 1466 | 474563.56 | 1307862.78 | Картометрический метод | 5.0 | - |
| 1467 | 474566.65 | 1307863.06 | Картометрический метод | 5.0 | - |
| 1468 | 474570.07 | 1307863.61 | Картометрический метод | 5.0 | - |
| 1469 | 474573.11 | 1307864.16 | Картометрический метод | 5.0 | - |
| 1470 | 474576.44 | 1307865.00 | Картометрический метод | 5.0 | - |
| 1471 | 474578.58 | 1307865.95 | Картометрический метод | 5.0 | - |
| 1472 | 474579.41 | 1307866.41 | Картометрический метод | 5.0 | - |
| 1473 | 474580.73 | 1307867.75 | Картометрический метод | 5.0 | - |
| 1474 | 474582.44 | 1307870.50 | Картометрический метод | 5.0 | - |
| 1475 | 474582.87 | 1307872.67 | Картометрический метод | 5.0 | - |
| 1476 | 474607.81 | 1307882.71 | Картометрический метод | 5.0 | - |
| 1477 | 474619.69 | 1307884.15 | Картометрический метод | 5.0 | - |
| 1478 | 474628.71 | 1307885.24 | Картометрический метод | 5.0 | - |
| 1479 | 474636.45 | 1307885.90 | Картометрический метод | 5.0 | - |
| 1480 | 474644.31 | 1307886.48 | Картометрический метод | 5.0 | - |
| 1481 | 474648.59 | 1307886.89 | Картометрический метод | 5.0 | - |
| 1482 | 474653.89 | 1307887.78 | Картометрический метод | 5.0 | - |
| 1483 | 474657.01 | 1307889.35 | Картометрический метод | 5.0 | - |
| 1484 | 474658.51 | 1307890.55 | Картометрический метод | 5.0 | - |

2. Сведения о характерных точках границ объекта

| Обозначение характерных точек границ | Координаты, м | | Метод определения координат характерной точки | Средняя квадратическая погрешность положения характерной точки (Mt), м | Описание обозначения точки на местности (при наличии) |
|---|---|---|---|---|---|
| | X | Y | | | |
| 1 | 2 | 3 | 4 | 5 | 6 |
| 1485 | 474697.72 | 1307891.83 | Картометрический метод | 5.0 | - |
| 1486 | 474728.04 | 1307947.10 | Картометрический метод | 5.0 | - |
| 1487 | 474718.89 | 1307952.33 | Картометрический метод | 5.0 | - |
| 1488 | 474697.18 | 1307964.73 | Картометрический метод | 5.0 | - |
| 1489 | 474716.99 | 1307999.47 | Картометрический метод | 5.0 | - |
| 1490 | 474726.08 | 1307994.28 | Картометрический метод | 5.0 | - |
| 1491 | 474738.71 | 1307987.08 | Картометрический метод | 5.0 | - |
| 1492 | 474745.35 | 1307983.29 | Картометрический метод | 5.0 | - |
| 1493 | 474767.58 | 1308031.76 | Картометрический метод | 5.0 | - |
| 1494 | 474770.50 | 1308034.56 | Картометрический метод | 5.0 | - |
| 1495 | 474745.01 | 1308031.92 | Картометрический метод | 5.0 | - |
| 1496 | 474685.96 | 1308031.03 | Картометрический метод | 5.0 | - |
| 1497 | 474681.86 | 1308031.44 | Картометрический метод | 5.0 | - |
| 1498 | 474679.00 | 1308022.06 | Картометрический метод | 5.0 | - |
| 1499 | 474651.74 | 1307901.87 | Картометрический метод | 5.0 | - |
| 1500 | 474641.75 | 1307900.14 | Картометрический метод | 5.0 | - |
| 1501 | 474573.56 | 1307892.20 | Картометрический метод | 5.0 | - |
| 1502 | 474556.66 | 1307890.23 | Картометрический метод | 5.0 | - |
| 1503 | 474547.75 | 1307859.92 | Картометрический метод | 5.0 | - |
| 1504 | 474452.80 | 1307872.41 | Картометрический метод | 5.0 | - |
| 1505 | 474430.52 | 1307890.23 | Картометрический метод | 5.0 | - |
| 1506 | 474404.65 | 1307902.70 | Картометрический метод | 5.0 | - |
| 1507 | 474375.24 | 1307911.62 | Картометрический метод | 5.0 | - |
| 1508 | 474352.07 | 1307911.62 | Картометрический метод | 5.0 | - |
| 1509 | 474313.74 | 1307926.78 | Картометрический метод | 5.0 | - |

2. Сведения о характерных точках границ объекта

| Обозначение характерных точек границ | Координаты, м | | Метод определения координат характерной точки | Средняя квадратическая погрешность положения характерной точки (Mt), м | Описание обозначения точки на местности (при наличии) |
|---|---|---|---|---|---|
| | X | Y | | | |
| 1 | 2 | 3 | 4 | 5 | 6 |
| 1510 | 474377.03 | 1308158.56 | Картометрический метод | 5.0 | - |
| 1511 | 474369.23 | 1308159.86 | Картометрический метод | 5.0 | - |
| 1512 | 474344.17 | 1308072.05 | Картометрический метод | 5.0 | - |
| 1513 | 474320.58 | 1308077.62 | Картометрический метод | 5.0 | - |
| 1514 | 474306.38 | 1308036.79 | Картометрический метод | 5.0 | - |
| 1515 | 474281.01 | 1307961.86 | Картометрический метод | 5.0 | - |
| 1516 | 474266.18 | 1307917.65 | Картометрический метод | 5.0 | - |
| 1517 | 474254.82 | 1307883.26 | Картометрический метод | 5.0 | - |
| 1518 | 474251.34 | 1307862.56 | Картометрический метод | 5.0 | - |
| 1519 | 474259.36 | 1307857.60 | Картометрический метод | 5.0 | - |
| 1520 | 474292.85 | 1307910.79 | Картометрический метод | 5.0 | - |
| 1521 | 474322.96 | 1307900.49 | Картометрический метод | 5.0 | - |
| 1522 | 474315.52 | 1307880.29 | Картометрический метод | 5.0 | - |
| 1523 | 474324.53 | 1307878.12 | Картометрический метод | 5.0 | - |
| 1524 | 474362.49 | 1307865.52 | Картометрический метод | 5.0 | - |
| 1525 | 474430.80 | 1307844.78 | Картометрический метод | 5.0 | - |
| 1526 | 474450.83 | 1307839.63 | Картометрический метод | 5.0 | - |
| 1527 | 474456.73 | 1307839.00 | Картометрический метод | 5.0 | - |
| 1528 | 474478.09 | 1307838.41 | Картометрический метод | 5.0 | - |
| 1460 | 474493.54 | 1307838.40 | Картометрический метод | 5.0 | - |
| 1529 | 474285.23 | 1308011.74 | Картометрический метод | 5.0 | - |
| 1530 | 474231.14 | 1308030.08 | Картометрический метод | 5.0 | - |
| 1531 | 474123.00 | 1308066.76 | Картометрический метод | 5.0 | - |
| 1532 | 474132.32 | 1308140.74 | Картометрический метод | 5.0 | - |
| 1533 | 474139.60 | 1308192.34 | Картометрический метод | 5.0 | - |

2. Сведения о характерных точках границ объекта

| Обозначение характерных точек границ | Координаты, м | | Метод определения координат характерной точки | Средняя квадратическая погрешность положения характерной точки (Mt), м | Описание обозначения точки на местности (при наличии) |
|---|---|---|---|---|---|
| | X | Y | | | |
| 1 | 2 | 3 | 4 | 5 | 6 |
| 1534 | 474147.61 | 1308195.00 | Картометрический метод | 5.0 | - |
| 1535 | 474162.19 | 1308248.59 | Картометрический метод | 5.0 | - |
| 1536 | 474181.80 | 1308343.98 | Картометрический метод | 5.0 | - |
| 1537 | 474189.80 | 1308354.18 | Картометрический метод | 5.0 | - |
| 1538 | 474216.33 | 1308388.00 | Картометрический метод | 5.0 | - |
| 1539 | 474181.89 | 1308420.19 | Картометрический метод | 5.0 | - |
| 1540 | 474153.34 | 1308391.69 | Картометрический метод | 5.0 | - |
| 1541 | 474135.13 | 1308361.74 | Картометрический метод | 5.0 | - |
| 1542 | 474132.02 | 1308351.35 | Картометрический метод | 5.0 | - |
| 1543 | 474085.82 | 1308196.87 | Картометрический метод | 5.0 | - |
| 1544 | 474047.54 | 1308163.55 | Картометрический метод | 5.0 | - |
| 1545 | 474039.32 | 1308139.03 | Картометрический метод | 5.0 | - |
| 1546 | 474030.57 | 1308113.43 | Картометрический метод | 5.0 | - |
| 1547 | 474024.90 | 1308116.57 | Картометрический метод | 5.0 | - |
| 1548 | 474018.03 | 1308103.39 | Картометрический метод | 5.0 | - |
| 1549 | 473996.90 | 1308114.41 | Картометрический метод | 5.0 | - |
| 1550 | 473971.81 | 1308069.07 | Картометрический метод | 5.0 | - |
| 1551 | 473969.02 | 1308062.61 | Картометрический метод | 5.0 | - |
| 1552 | 473967.02 | 1308056.46 | Картометрический метод | 5.0 | - |
| 1553 | 473966.96 | 1308051.11 | Картометрический метод | 5.0 | - |
| 1554 | 474008.17 | 1308072.88 | Картометрический метод | 5.0 | - |
| 1555 | 474029.71 | 1308026.66 | Картометрический метод | 5.0 | - |
| 1556 | 474031.30 | 1307998.52 | Картометрический метод | 5.0 | - |
| 1557 | 474039.65 | 1307995.05 | Картометрический метод | 5.0 | - |
| 1558 | 474085.02 | 1307976.17 | Картометрический метод | 5.0 | - |

2. Сведения о характерных точках границ объекта

| Обозначение характерных точек границ | Координаты, м | | Метод определения координат характерной точки | Средняя квадратическая погрешность положения характерной точки (Mt), м | Описание обозначения точки на местности (при наличии) |
|---|---|---|---|---|---|
| | X | Y | | | |
| 1 | 2 | 3 | 4 | 5 | 6 |
| 1559 | 474137.08 | 1307954.50 | Картометрический метод | 5.0 | - |
| 1560 | 474137.62 | 1307926.26 | Картометрический метод | 5.0 | - |
| 1561 | 474160.68 | 1307926.57 | Картометрический метод | 5.0 | - |
| 1562 | 474182.46 | 1307943.30 | Картометрический метод | 5.0 | - |
| 1563 | 474253.64 | 1307918.00 | Картометрический метод | 5.0 | - |
| 1564 | 474269.64 | 1307965.68 | Картометрический метод | 5.0 | - |
| 1529 | 474285.23 | 1308011.74 | Картометрический метод | 5.0 | - |
| 1565 | 469039.77 | 1310216.93 | Картометрический метод | 5.0 | - |
| 1566 | 469027.38 | 1310208.26 | Картометрический метод | 5.0 | - |
| 1567 | 469034.30 | 1310190.35 | Картометрический метод | 5.0 | - |
| 1568 | 468991.97 | 1310167.42 | Картометрический метод | 5.0 | - |
| 1569 | 468991.35 | 1310167.09 | Картометрический метод | 5.0 | - |
| 1570 | 468957.03 | 1310158.44 | Картометрический метод | 5.0 | - |
| 1571 | 468955.80 | 1310158.12 | Картометрический метод | 5.0 | - |
| 1572 | 468862.72 | 1310092.94 | Картометрический метод | 5.0 | - |
| 1573 | 468852.11 | 1310085.46 | Картометрический метод | 5.0 | - |
| 1574 | 468856.86 | 1310087.53 | Картометрический метод | 5.0 | - |
| 1575 | 468872.58 | 1310094.25 | Картометрический метод | 5.0 | - |
| 1576 | 469021.09 | 1310157.70 | Картометрический метод | 5.0 | - |
| 1577 | 469048.00 | 1310177.53 | Картометрический метод | 5.0 | - |
| 1578 | 469041.52 | 1310184.85 | Картометрический метод | 5.0 | - |
| 1579 | 469055.39 | 1310194.99 | Картометрический метод | 5.0 | - |
| 1580 | 469042.36 | 1310213.41 | Картометрический метод | 5.0 | - |
| 1565 | 469039.77 | 1310216.93 | Картометрический метод | 5.0 | - |
| 1581 | 468686.42 | 1309689.89 | Картометрический метод | 5.0 | - |

2. Сведения о характерных точках границ объекта

| Обозначение характерных точек границ | Координаты, м | | Метод определения координат характерной точки | Средняя квадратическая погрешность положения характерной точки (Mt), м | Описание обозначения точки на местности (при наличии) |
|---|---|---|---|---|---|
| | X | Y | | | |
| 1 | 2 | 3 | 4 | 5 | 6 |
| 1582 | 468673.46 | 1309667.20 | Картометрический метод | 5.0 | - |
| 1583 | 468665.35 | 1309652.61 | Картометрический метод | 5.0 | - |
| 1584 | 468666.97 | 1309641.27 | Картометрический метод | 5.0 | - |
| 1585 | 468671.84 | 1309629.93 | Картометрический метод | 5.0 | - |
| 1586 | 468678.32 | 1309618.60 | Картометрический метод | 5.0 | - |
| 1587 | 468676.70 | 1309607.25 | Картометрический метод | 5.0 | - |
| 1588 | 468657.25 | 1309591.05 | Картометрический метод | 5.0 | - |
| 1589 | 468649.15 | 1309578.08 | Картометрический метод | 5.0 | - |
| 1590 | 468658.87 | 1309565.12 | Картометрический метод | 5.0 | - |
| 1591 | 468671.84 | 1309552.16 | Картометрический метод | 5.0 | - |
| 1592 | 468678.32 | 1309540.81 | Картометрический метод | 5.0 | - |
| 1593 | 468678.32 | 1309535.17 | Картометрический метод | 5.0 | - |
| 1594 | 468684.16 | 1309562.90 | Картометрический метод | 5.0 | - |
| 1595 | 468686.05 | 1309600.82 | Картометрический метод | 5.0 | - |
| 1596 | 468687.86 | 1309616.73 | Картометрический метод | 5.0 | - |
| 1597 | 468689.04 | 1309630.05 | Картометрический метод | 5.0 | - |
| 1598 | 468690.13 | 1309643.50 | Картометрический метод | 5.0 | - |
| 1599 | 468691.74 | 1309658.83 | Картометрический метод | 5.0 | - |
| 1600 | 468692.70 | 1309664.58 | Картометрический метод | 5.0 | - |
| 1601 | 468693.72 | 1309668.38 | Картометрический метод | 5.0 | - |
| 1602 | 468695.87 | 1309677.92 | Картометрический метод | 5.0 | - |
| 1581 | 468686.42 | 1309689.89 | Картометрический метод | 5.0 | - |
| 1603 | 466522.35 | 1308740.27 | Картометрический метод | 5.0 | - |
| 1604 | 466529.51 | 1308791.16 | Картометрический метод | 5.0 | - |
| 1605 | 466537.60 | 1308806.95 | Картометрический метод | 5.0 | - |

2. Сведения о характерных точках границ объекта

| Обозначение характерных точек границ | Координаты, м | | Метод определения координат характерной точки | Средняя квадратическая погрешность положения характерной точки (Mt), м | Описание обозначения точки на местности (при наличии) |
|---|---|---|---|---|---|
| | X | Y | | | |
| 1 | 2 | 3 | 4 | 5 | 6 |
| 1606 | 466561.35 | 1308814.18 | Картометрический метод | 5.0 | - |
| 1607 | 466564.76 | 1308847.66 | Картометрический метод | 5.0 | - |
| 1608 | 466560.48 | 1308851.53 | Картометрический метод | 5.0 | - |
| 1609 | 466547.62 | 1308869.76 | Картометрический метод | 5.0 | - |
| 1610 | 466537.87 | 1308874.84 | Картометрический метод | 5.0 | - |
| 1611 | 466524.16 | 1308865.23 | Картометрический метод | 5.0 | - |
| 1612 | 466513.14 | 1308842.06 | Картометрический метод | 5.0 | - |
| 1613 | 466508.05 | 1308815.21 | Картометрический метод | 5.0 | - |
| 1614 | 466481.34 | 1308798.25 | Картометрический метод | 5.0 | - |
| 1615 | 466470.74 | 1308785.10 | Картометрический метод | 5.0 | - |
| 1616 | 466467.49 | 1308768.71 | Картометрический метод | 5.0 | - |
| 1617 | 466468.90 | 1308750.05 | Картометрический метод | 5.0 | - |
| 1618 | 466478.09 | 1308740.44 | Картометрический метод | 5.0 | - |
| 1619 | 466510.82 | 1308740.32 | Картометрический метод | 5.0 | - |
| 1603 | 466522.35 | 1308740.27 | Картометрический метод | 5.0 | - |
| 1620 | 466227.54 | 1308862.10 | Картометрический метод | 5.0 | - |
| 1621 | 466231.14 | 1308862.22 | Картометрический метод | 5.0 | - |
| 1622 | 466231.16 | 1308861.51 | Картометрический метод | 5.0 | - |
| 1623 | 466260.45 | 1308862.02 | Картометрический метод | 5.0 | - |
| 1624 | 466260.57 | 1308865.79 | Картометрический метод | 5.0 | - |
| 1625 | 466289.63 | 1308864.80 | Картометрический метод | 5.0 | - |
| 1626 | 466288.89 | 1308857.92 | Картометрический метод | 5.0 | - |
| 1627 | 466299.85 | 1308858.24 | Картометрический метод | 5.0 | - |
| 1628 | 466314.21 | 1308858.66 | Картометрический метод | 5.0 | - |
| 1629 | 466321.29 | 1308858.86 | Картометрический метод | 5.0 | - |

2. Сведения о характерных точках границ объекта

| Обозначение характерных точек границ | Координаты, м | | Метод определения координат характерной точки | Средняя квадратическая погрешность положения характерной точки (Mt), м | Описание обозначения точки на местности (при наличии) |
|---|---|---|---|---|---|
| | X | Y | | | |
| 1 | 2 | 3 | 4 | 5 | 6 |
| 1630 | 466325.67 | 1308858.99 | Картометрический метод | 5.0 | - |
| 1631 | 466324.91 | 1308867.74 | Картометрический метод | 5.0 | - |
| 1632 | 466342.65 | 1308869.17 | Картометрический метод | 5.0 | - |
| 1633 | 466352.41 | 1308866.59 | Картометрический метод | 5.0 | - |
| 1634 | 466360.25 | 1308863.43 | Картометрический метод | 5.0 | - |
| 1635 | 466390.94 | 1308862.93 | Картометрический метод | 5.0 | - |
| 1636 | 466391.16 | 1308857.39 | Картометрический метод | 5.0 | - |
| 1637 | 466413.89 | 1308862.61 | Картометрический метод | 5.0 | - |
| 1638 | 466430.55 | 1308870.12 | Картометрический метод | 5.0 | - |
| 1639 | 466443.48 | 1308875.96 | Картометрический метод | 5.0 | - |
| 1640 | 466452.15 | 1308879.86 | Картометрический метод | 5.0 | - |
| 1641 | 466463.29 | 1308887.39 | Картометрический метод | 5.0 | - |
| 1642 | 466467.99 | 1308898.99 | Картометрический метод | 5.0 | - |
| 1643 | 466466.42 | 1308908.56 | Картометрический метод | 5.0 | - |
| 1644 | 466456.99 | 1308915.72 | Картометрический метод | 5.0 | - |
| 1645 | 466389.39 | 1308918.21 | Картометрический метод | 5.0 | - |
| 1646 | 466387.40 | 1308907.71 | Картометрический метод | 5.0 | - |
| 1647 | 466362.01 | 1308910.90 | Картометрический метод | 5.0 | - |
| 1648 | 466358.16 | 1308899.53 | Картометрический метод | 5.0 | - |
| 1649 | 466320.38 | 1308897.66 | Картометрический метод | 5.0 | - |
| 1650 | 466319.87 | 1308901.28 | Картометрический метод | 5.0 | - |
| 1651 | 466281.34 | 1308912.36 | Картометрический метод | 5.0 | - |
| 1652 | 466276.78 | 1308911.37 | Картометрический метод | 5.0 | - |
| 1653 | 466249.83 | 1308906.85 | Картометрический метод | 5.0 | - |
| 1654 | 466249.90 | 1308906.30 | Картометрический метод | 5.0 | - |

2. Сведения о характерных точках границ объекта

| Обозначение характерных точек границ | Координаты, м | | Метод определения координат характерной точки | Средняя квадратическая погрешность положения характерной точки (Mt), м | Описание обозначения точки на местности (при наличии) |
|---|---|---|---|---|---|
| | X | Y | | | |
| 1 | 2 | 3 | 4 | 5 | 6 |
| 1655 | 466252.60 | 1308906.61 | Картометрический метод | 5.0 | - |
| 1656 | 466253.99 | 1308894.69 | Картометрический метод | 5.0 | - |
| 1657 | 466165.76 | 1308884.36 | Картометрический метод | 5.0 | - |
| 1658 | 466119.09 | 1308876.13 | Картометрический метод | 5.0 | - |
| 1659 | 466111.03 | 1308871.76 | Картометрический метод | 5.0 | - |
| 1660 | 466105.09 | 1308865.33 | Картометрический метод | 5.0 | - |
| 1661 | 466101.86 | 1308858.54 | Картометрический метод | 5.0 | - |
| 1662 | 466100.30 | 1308847.65 | Картометрический метод | 5.0 | - |
| 1663 | 466126.99 | 1308845.30 | Картометрический метод | 5.0 | - |
| 1664 | 466130.28 | 1308845.25 | Картометрический метод | 5.0 | - |
| 1665 | 466132.55 | 1308845.46 | Картометрический метод | 5.0 | - |
| 1666 | 466132.76 | 1308868.60 | Картометрический метод | 5.0 | - |
| 1667 | 466162.87 | 1308867.49 | Картометрический метод | 5.0 | - |
| 1668 | 466193.63 | 1308867.89 | Картометрический метод | 5.0 | - |
| 1669 | 466193.65 | 1308866.72 | Картометрический метод | 5.0 | - |
| 1670 | 466195.55 | 1308866.78 | Картометрический метод | 5.0 | - |
| 1671 | 466227.35 | 1308867.80 | Картометрический метод | 5.0 | - |
| 1620 | 466227.54 | 1308862.10 | Картометрический метод | 5.0 | - |
| 1672 | 466096.01 | 1308906.46 | Картометрический метод | 5.0 | - |
| 1673 | 465997.80 | 1308933.43 | Картометрический метод | 5.0 | - |
| 1674 | 466001.11 | 1308951.59 | Картометрический метод | 5.0 | - |
| 1675 | 465919.76 | 1308965.81 | Картометрический метод | 5.0 | - |
| 1676 | 465909.27 | 1308964.77 | Картометрический метод | 5.0 | - |
| 1677 | 465884.34 | 1308967.23 | Картометрический метод | 5.0 | - |
| 1678 | 465937.85 | 1308939.00 | Картометрический метод | 5.0 | - |

2. Сведения о характерных точках границ объекта

| Обозначение характерных точек границ | Координаты, м | | Метод определения координат характерной точки | Средняя квадратическая погрешность положения характерной точки (Mt), м | Описание обозначения точки на местности (при наличии) |
|---|---|---|---|---|---|
| | X | Y | | | |
| 1 | 2 | 3 | 4 | 5 | 6 |
| 1679 | 465941.88 | 1308936.38 | Картометрический метод | 5.0 | - |
| 1680 | 465944.35 | 1308933.95 | Картометрический метод | 5.0 | - |
| 1681 | 465946.96 | 1308930.07 | Картометрический метод | 5.0 | - |
| 1682 | 465948.27 | 1308926.91 | Картометрический метод | 5.0 | - |
| 1683 | 465949.08 | 1308923.20 | Картометрический метод | 5.0 | - |
| 1684 | 465949.09 | 1308923.19 | Картометрический метод | 5.0 | - |
| 1685 | 465995.23 | 1308909.61 | Картометрический метод | 5.0 | - |
| 1686 | 466018.56 | 1308902.09 | Картометрический метод | 5.0 | - |
| 1687 | 466038.37 | 1308896.60 | Картометрический метод | 5.0 | - |
| 1688 | 466058.38 | 1308891.87 | Картометрический метод | 5.0 | - |
| 1689 | 466074.51 | 1308888.64 | Картометрический метод | 5.0 | - |
| 1690 | 466095.88 | 1308885.06 | Картометрический метод | 5.0 | - |
| 1691 | 466095.87 | 1308883.42 | Картометрический метод | 5.0 | - |
| 1692 | 466093.32 | 1308868.01 | Картометрический метод | 5.0 | - |
| 1693 | 466093.32 | 1308868.00 | Картометрический метод | 5.0 | - |
| 1694 | 466096.10 | 1308873.42 | Картометрический метод | 5.0 | - |
| 1695 | 466104.58 | 1308881.94 | Картометрический метод | 5.0 | - |
| 1696 | 466115.24 | 1308887.49 | Картометрический метод | 5.0 | - |
| 1697 | 466164.22 | 1308896.26 | Картометрический метод | 5.0 | - |
| 1698 | 466157.10 | 1308900.03 | Картометрический метод | 5.0 | - |
| 1672 | 466096.01 | 1308906.46 | Картометрический метод | 5.0 | - |
| 1699 | 465937.88 | 1308920.56 | Картометрический метод | 5.0 | - |
| 1700 | 465937.89 | 1308920.57 | Картометрический метод | 5.0 | - |
| 1701 | 465933.85 | 1308927.43 | Картометрический метод | 5.0 | - |
| 1702 | 465869.29 | 1308961.60 | Картометрический метод | 5.0 | - |

2. Сведения о характерных точках границ объекта

| Обозначение характерных точек границ | Координаты, м | | Метод определения координат характерной точки | Средняя квадратическая погрешность положения характерной точки (Mt), м | Описание обозначения точки на местности (при наличии) |
|---|---|---|---|---|---|
| | X | Y | | | |
| 1 | 2 | 3 | 4 | 5 | 6 |
| 1703 | 465862.40 | 1308965.81 | Картометрический метод | 5.0 | - |
| 1704 | 465857.18 | 1308970.15 | Картометрический метод | 5.0 | - |
| 1705 | 465853.44 | 1308974.09 | Картометрический метод | 5.0 | - |
| 1706 | 465850.11 | 1308978.44 | Картометрический метод | 5.0 | - |
| 1707 | 465749.98 | 1308978.80 | Картометрический метод | 5.0 | - |
| 1708 | 465748.51 | 1308958.96 | Картометрический метод | 5.0 | - |
| 1709 | 465748.01 | 1308949.52 | Картометрический метод | 5.0 | - |
| 1710 | 465746.70 | 1308942.44 | Картометрический метод | 5.0 | - |
| 1711 | 465760.06 | 1308942.26 | Картометрический метод | 5.0 | - |
| 1712 | 465780.06 | 1308942.00 | Картометрический метод | 5.0 | - |
| 1713 | 465798.16 | 1308938.49 | Картометрический метод | 5.0 | - |
| 1714 | 465824.40 | 1308935.40 | Картометрический метод | 5.0 | - |
| 1715 | 465826.43 | 1308935.16 | Картометрический метод | 5.0 | - |
| 1716 | 465850.38 | 1308932.41 | Картометрический метод | 5.0 | - |
| 1717 | 465850.35 | 1308934.87 | Картометрический метод | 5.0 | - |
| 1718 | 465858.28 | 1308934.52 | Картометрический метод | 5.0 | - |
| 1719 | 465858.33 | 1308934.61 | Картометрический метод | 5.0 | - |
| 1720 | 465858.53 | 1308934.51 | Картометрический метод | 5.0 | - |
| 1721 | 465872.46 | 1308933.89 | Картометрический метод | 5.0 | - |
| 1722 | 465914.40 | 1308925.35 | Картометрический метод | 5.0 | - |
| 1723 | 465937.88 | 1308920.57 | Картометрический метод | 5.0 | - |
| 1699 | 465937.88 | 1308920.56 | Картометрический метод | 5.0 | - |
| 1724 | 465592.63 | 1308905.65 | Картометрический метод | 5.0 | - |
| 1725 | 465604.06 | 1308909.28 | Картометрический метод | 5.0 | - |
| 1726 | 465657.70 | 1308917.34 | Картометрический метод | 5.0 | - |

2. Сведения о характерных точках границ объекта

| Обозначение характерных точек границ | Координаты, м | | Метод определения координат характерной точки | Средняя квадратическая погрешность положения характерной точки (Mt), м | Описание обозначения точки на местности (при наличии) |
|---|---|---|---|---|---|
| | X | Y | | | |
| 1 | 2 | 3 | 4 | 5 | 6 |
| 1727 | 465666.32 | 1308918.62 | Картометрический метод | 5.0 | - |
| 1728 | 465679.13 | 1308932.20 | Картометрический метод | 5.0 | - |
| 1729 | 465685.16 | 1308921.41 | Картометрический метод | 5.0 | - |
| 1730 | 465689.49 | 1308922.05 | Картометрический метод | 5.0 | - |
| 1731 | 465723.37 | 1308925.57 | Картометрический метод | 5.0 | - |
| 1732 | 465727.26 | 1308926.11 | Картометрический метод | 5.0 | - |
| 1733 | 465732.12 | 1308937.03 | Картометрический метод | 5.0 | - |
| 1734 | 465734.67 | 1308943.86 | Картометрический метод | 5.0 | - |
| 1735 | 465735.94 | 1308949.83 | Картометрический метод | 5.0 | - |
| 1736 | 465736.42 | 1308954.38 | Картометрический метод | 5.0 | - |
| 1737 | 465740.44 | 1308998.21 | Картометрический метод | 5.0 | - |
| 1738 | 465740.43 | 1308998.21 | Картометрический метод | 5.0 | - |
| 1739 | 465725.56 | 1308985.15 | Картометрический метод | 5.0 | - |
| 1740 | 465728.45 | 1308970.30 | Картометрический метод | 5.0 | - |
| 1741 | 465706.06 | 1308968.08 | Картометрический метод | 5.0 | - |
| 1742 | 465671.46 | 1308962.86 | Картометрический метод | 5.0 | - |
| 1743 | 465669.33 | 1308954.77 | Картометрический метод | 5.0 | - |
| 1744 | 465656.56 | 1308951.37 | Картометрический метод | 5.0 | - |
| 1745 | 465639.25 | 1308955.46 | Картометрический метод | 5.0 | - |
| 1746 | 465599.95 | 1308935.95 | Картометрический метод | 5.0 | - |
| 1747 | 465584.44 | 1308930.13 | Картометрический метод | 5.0 | - |
| 1748 | 465573.09 | 1308933.94 | Картометрический метод | 5.0 | - |
| 1749 | 465556.47 | 1308930.26 | Картометрический метод | 5.0 | - |
| 1750 | 465545.16 | 1308927.34 | Картометрический метод | 5.0 | - |
| 1751 | 465549.94 | 1308915.96 | Картометрический метод | 5.0 | - |

2. Сведения о характерных точках границ объекта

| Обозначение характерных точек границ | Координаты, м | | Метод определения координат характерной точки | Средняя квадратическая погрешность положения характерной точки (Mt), м | Описание обозначения точки на местности (при наличии) |
|---|---|---|---|---|---|
| | X | Y | | | |
| 1 | 2 | 3 | 4 | 5 | 6 |
| 1752 | 465554.20 | 1308908.08 | Картометрический метод | 5.0 | - |
| 1753 | 465560.48 | 1308899.21 | Картометрический метод | 5.0 | - |
| 1724 | 465592.63 | 1308905.65 | Картометрический метод | 5.0 | - |
| 1754 | 465510.94 | 1308831.65 | Картометрический метод | 5.0 | - |
| 1755 | 465537.84 | 1308862.29 | Картометрический метод | 5.0 | - |
| 1756 | 465540.03 | 1308864.78 | Картометрический метод | 5.0 | - |
| 1757 | 465541.68 | 1308866.67 | Картометрический метод | 5.0 | - |
| 1758 | 465551.12 | 1308877.42 | Картометрический метод | 5.0 | - |
| 1759 | 465551.90 | 1308890.80 | Картометрический метод | 5.0 | - |
| 1760 | 465548.19 | 1308895.22 | Картометрический метод | 5.0 | - |
| 1761 | 465542.89 | 1308903.66 | Картометрический метод | 5.0 | - |
| 1762 | 465537.46 | 1308914.32 | Картометрический метод | 5.0 | - |
| 1763 | 465534.10 | 1308922.63 | Картометрический метод | 5.0 | - |
| 1764 | 465531.36 | 1308931.18 | Картометрический метод | 5.0 | - |
| 1765 | 465528.92 | 1308941.65 | Картометрический метод | 5.0 | - |
| 1766 | 465527.43 | 1308941.42 | Картометрический метод | 5.0 | - |
| 1767 | 465520.39 | 1308940.32 | Картометрический метод | 5.0 | - |
| 1768 | 465525.78 | 1308912.36 | Картометрический метод | 5.0 | - |
| 1769 | 465536.18 | 1308889.38 | Картометрический метод | 5.0 | - |
| 1770 | 465516.59 | 1308872.93 | Картометрический метод | 5.0 | - |
| 1771 | 465467.97 | 1308855.75 | Картометрический метод | 5.0 | - |
| 1772 | 465463.78 | 1308868.58 | Картометрический метод | 5.0 | - |
| 1773 | 465377.99 | 1308862.05 | Картометрический метод | 5.0 | - |
| 1774 | 465350.02 | 1308867.82 | Картометрический метод | 5.0 | - |
| 1775 | 465334.06 | 1308868.33 | Картометрический метод | 5.0 | - |

2. Сведения о характерных точках границ объекта

| Обозначение характерных точек границ | Координаты, м | | Метод определения координат характерной точки | Средняя квадратическая погрешность положения характерной точки (Mt), м | Описание обозначения точки на местности (при наличии) |
|---|---|---|---|---|---|
| | X | Y | | | |
| 1 | 2 | 3 | 4 | 5 | 6 |
| 1776 | 465314.80 | 1308870.71 | Картометрический метод | 5.0 | - |
| 1777 | 465284.41 | 1308874.82 | Картометрический метод | 5.0 | - |
| 1778 | 465252.44 | 1308879.82 | Картометрический метод | 5.0 | - |
| 1779 | 465224.11 | 1308884.80 | Картометрический метод | 5.0 | - |
| 1780 | 465191.99 | 1308891.07 | Картометрический метод | 5.0 | - |
| 1781 | 465157.22 | 1308900.50 | Картометрический метод | 5.0 | - |
| 1782 | 465113.50 | 1308932.08 | Картометрический метод | 5.0 | - |
| 1783 | 465094.41 | 1308961.02 | Картометрический метод | 5.0 | - |
| 1784 | 465076.76 | 1308996.50 | Картометрический метод | 5.0 | - |
| 1785 | 465075.30 | 1308997.41 | Картометрический метод | 5.0 | - |
| 1786 | 465073.50 | 1308997.85 | Картометрический метод | 5.0 | - |
| 1787 | 465072.46 | 1308997.83 | Картометрический метод | 5.0 | - |
| 1788 | 465070.54 | 1308997.33 | Картометрический метод | 5.0 | - |
| 1789 | 465041.03 | 1308990.62 | Картометрический метод | 5.0 | - |
| 1790 | 465055.00 | 1308965.30 | Картометрический метод | 5.0 | - |
| 1791 | 465071.71 | 1308935.00 | Картометрический метод | 5.0 | - |
| 1792 | 465090.64 | 1308911.06 | Картометрический метод | 5.0 | - |
| 1793 | 465119.81 | 1308888.38 | Картометрический метод | 5.0 | - |
| 1794 | 465157.23 | 1308857.39 | Картометрический метод | 5.0 | - |
| 1795 | 465234.93 | 1308844.66 | Картометрический метод | 5.0 | - |
| 1796 | 465239.28 | 1308854.98 | Картометрический метод | 5.0 | - |
| 1797 | 465304.36 | 1308838.65 | Картометрический метод | 5.0 | - |
| 1798 | 465336.72 | 1308835.88 | Картометрический метод | 5.0 | - |
| 1799 | 465351.87 | 1308834.58 | Картометрический метод | 5.0 | - |
| 1800 | 465362.03 | 1308838.34 | Картометрический метод | 5.0 | - |

2. Сведения о характерных точках границ объекта

| Обозначение характерных точек границ | Координаты, м | | Метод определения координат характерной точки | Средняя квадратическая погрешность положения характерной точки (Mt), м | Описание обозначения точки на местности (при наличии) |
|---|---|---|---|---|---|
| | X | Y | | | |
| 1 | 2 | 3 | 4 | 5 | 6 |
| 1754 | 465510.94 | 1308831.65 | Картометрический метод | 5.0 | - |
| 1801 | 464657.35 | 1311556.24 | Картометрический метод | 5.0 | - |
| 1802 | 464656.56 | 1311555.87 | Картометрический метод | 5.0 | - |
| 1803 | 464663.53 | 1311540.00 | Картометрический метод | 5.0 | - |
| 1804 | 464659.87 | 1311537.84 | Картометрический метод | 5.0 | - |
| 1805 | 464664.02 | 1311529.27 | Картометрический метод | 5.0 | - |
| 1806 | 464680.69 | 1311540.25 | Картометрический метод | 5.0 | - |
| 1807 | 464758.91 | 1311591.77 | Картометрический метод | 5.0 | - |
| 1808 | 464752.45 | 1311606.57 | Картометрический метод | 5.0 | - |
| 1809 | 464728.84 | 1311588.07 | Картометрический метод | 5.0 | - |
| 1810 | 464699.76 | 1311571.20 | Картометрический метод | 5.0 | - |
| 1811 | 464684.90 | 1311569.09 | Картометрический метод | 5.0 | - |
| 1801 | 464657.35 | 1311556.24 | Картометрический метод | 5.0 | - |
| 1812 | 481554.51 | 1314041.62 | Картометрический метод | 5.0 | - |
| 1813 | 481577.25 | 1314083.25 | Картометрический метод | 5.0 | - |
| 1814 | 481604.10 | 1314069.44 | Картометрический метод | 5.0 | - |
| 1815 | 481604.94 | 1314069.02 | Картометрический метод | 5.0 | - |
| 1816 | 481617.44 | 1314093.80 | Картометрический метод | 5.0 | - |
| 1817 | 481626.84 | 1314121.04 | Картометрический метод | 5.0 | - |
| 1818 | 481619.02 | 1314121.28 | Картометрический метод | 5.0 | - |
| 1819 | 481609.27 | 1314122.24 | Картометрический метод | 5.0 | - |
| 1820 | 481608.44 | 1314160.14 | Картометрический метод | 5.0 | - |
| 1821 | 481612.13 | 1314166.04 | Картометрический метод | 5.0 | - |
| 1822 | 481612.64 | 1314165.93 | Картометрический метод | 5.0 | - |
| 1823 | 481622.22 | 1314166.07 | Картометрический метод | 5.0 | - |

2. Сведения о характерных точках границ объекта

| Обозначение характерных точек границ | Координаты, м | | Метод определения координат характерной точки | Средняя квадратическая погрешность положения характерной точки (Mt), м | Описание обозначения точки на местности (при наличии) |
|---|---|---|---|---|---|
| | X | Y | | | |
| 1 | 2 | 3 | 4 | 5 | 6 |
| 1824 | 481624.56 | 1314165.43 | Картометрический метод | 5.0 | - |
| 1825 | 481631.60 | 1314165.01 | Картометрический метод | 5.0 | - |
| 1826 | 481510.28 | 1314199.36 | Картометрический метод | 5.0 | - |
| 1827 | 481491.43 | 1314206.05 | Картометрический метод | 5.0 | - |
| 1828 | 481478.54 | 1314161.15 | Картометрический метод | 5.0 | - |
| 1829 | 481475.66 | 1314151.13 | Картометрический метод | 5.0 | - |
| 1830 | 481470.13 | 1314131.86 | Картометрический метод | 5.0 | - |
| 1831 | 481464.23 | 1314139.91 | Картометрический метод | 5.0 | - |
| 1832 | 481444.73 | 1314145.39 | Картометрический метод | 5.0 | - |
| 1833 | 481421.12 | 1314145.04 | Картометрический метод | 5.0 | - |
| 1834 | 481403.33 | 1314143.33 | Картометрический метод | 5.0 | - |
| 1835 | 481401.21 | 1314142.89 | Картометрический метод | 5.0 | - |
| 1836 | 481399.66 | 1314144.44 | Картометрический метод | 5.0 | - |
| 1837 | 481398.03 | 1314145.44 | Картометрический метод | 5.0 | - |
| 1838 | 481395.12 | 1314146.33 | Картометрический метод | 5.0 | - |
| 1839 | 481393.57 | 1314146.21 | Картометрический метод | 5.0 | - |
| 1840 | 481391.25 | 1314145.58 | Картометрический метод | 5.0 | - |
| 1841 | 481388.99 | 1314144.24 | Картометрический метод | 5.0 | - |
| 1842 | 481386.51 | 1314141.34 | Картометрический метод | 5.0 | - |
| 1843 | 481385.78 | 1314138.96 | Картометрический метод | 5.0 | - |
| 1844 | 481381.09 | 1314136.83 | Картометрический метод | 5.0 | - |
| 1845 | 481375.87 | 1314124.57 | Картометрический метод | 5.0 | - |
| 1846 | 481370.17 | 1314129.83 | Картометрический метод | 5.0 | - |
| 1847 | 481357.47 | 1314125.67 | Картометрический метод | 5.0 | - |
| 1848 | 481343.46 | 1314120.19 | Картометрический метод | 5.0 | - |

2. Сведения о характерных точках границ объекта

| Обозначение характерных точек границ | Координаты, м | | Метод определения координат характерной точки | Средняя квадратическая погрешность положения характерной точки (Mt), м | Описание обозначения точки на местности (при наличии) |
|---|---|---|---|---|---|
| | X | Y | | | |
| 1 | 2 | 3 | 4 | 5 | 6 |
| 1849 | 481334.26 | 1314135.08 | Картометрический метод | 5.0 | - |
| 1850 | 481326.38 | 1314148.44 | Картометрический метод | 5.0 | - |
| 1851 | 481315.43 | 1314157.42 | Картометрический метод | 5.0 | - |
| 1852 | 481299.23 | 1314158.51 | Картометрический метод | 5.0 | - |
| 1853 | 481286.31 | 1314161.58 | Картометрический метод | 5.0 | - |
| 1854 | 481272.08 | 1314163.76 | Картометрический метод | 5.0 | - |
| 1855 | 481258.72 | 1314169.02 | Картометрический метод | 5.0 | - |
| 1856 | 481243.18 | 1314169.90 | Картометрический метод | 5.0 | - |
| 1857 | 481234.42 | 1314165.74 | Картометрический метод | 5.0 | - |
| 1858 | 481218.65 | 1314155.66 | Картометрический метод | 5.0 | - |
| 1859 | 481212.52 | 1314161.36 | Картометрический метод | 5.0 | - |
| 1860 | 481204.62 | 1314166.80 | Картометрический метод | 5.0 | - |
| 1861 | 481193.69 | 1314170.30 | Картометрический метод | 5.0 | - |
| 1862 | 481183.18 | 1314171.14 | Картометрический метод | 5.0 | - |
| 1863 | 481174.77 | 1314168.34 | Картометрический метод | 5.0 | - |
| 1864 | 481167.63 | 1314163.11 | Картометрический метод | 5.0 | - |
| 1865 | 481169.82 | 1314179.75 | Картометрический метод | 5.0 | - |
| 1866 | 481166.98 | 1314197.05 | Картометрический метод | 5.0 | - |
| 1867 | 481163.01 | 1314210.21 | Картометрический метод | 5.0 | - |
| 1868 | 481151.40 | 1314217.22 | Картометрический метод | 5.0 | - |
| 1869 | 481135.86 | 1314224.88 | Картометрический метод | 5.0 | - |
| 1870 | 481121.41 | 1314234.08 | Картометрический метод | 5.0 | - |
| 1871 | 481108.71 | 1314242.40 | Картометрический метод | 5.0 | - |
| 1872 | 481097.28 | 1314249.59 | Картометрический метод | 5.0 | - |
| 1873 | 481092.51 | 1314263.60 | Картометрический метод | 5.0 | - |

2. Сведения о характерных точках границ объекта

| Обозначение характерных точек границ | Координаты, м | | Метод определения координат характерной точки | Средняя квадратическая погрешность положения характерной точки (Mt), м | Описание обозначения точки на местности (при наличии) |
|---|---|---|---|---|---|
| | X | Y | | | |
| 1 | 2 | 3 | 4 | 5 | 6 |
| 1874 | 481090.72 | 1314278.63 | Картометрический метод | 5.0 | - |
| 1875 | 481085.81 | 1314286.06 | Картометрический метод | 5.0 | - |
| 1876 | 481079.36 | 1314292.08 | Картометрический метод | 5.0 | - |
| 1877 | 481069.55 | 1314295.87 | Картометрический метод | 5.0 | - |
| 1878 | 481057.92 | 1314297.41 | Картометрический метод | 5.0 | - |
| 1879 | 481044.73 | 1314296.50 | Картометрический метод | 5.0 | - |
| 1880 | 481032.59 | 1314290.43 | Картометрический метод | 5.0 | - |
| 1881 | 481047.28 | 1314284.68 | Картометрический метод | 5.0 | - |
| 1882 | 481062.76 | 1314280.93 | Картометрический метод | 5.0 | - |
| 1883 | 481071.22 | 1314275.29 | Картометрический метод | 5.0 | - |
| 1884 | 481076.84 | 1314268.26 | Картометрический метод | 5.0 | - |
| 1885 | 481079.66 | 1314260.28 | Картометрический метод | 5.0 | - |
| 1886 | 481080.60 | 1314249.96 | Картометрический метод | 5.0 | - |
| 1887 | 481085.30 | 1314239.64 | Картометрический метод | 5.0 | - |
| 1888 | 481097.96 | 1314230.25 | Картометрический метод | 5.0 | - |
| 1889 | 481112.50 | 1314218.99 | Картометрический метод | 5.0 | - |
| 1890 | 481124.71 | 1314211.48 | Картометрический метод | 5.0 | - |
| 1891 | 481134.56 | 1314207.73 | Картометрический метод | 5.0 | - |
| 1892 | 481142.99 | 1314200.69 | Картометрический метод | 5.0 | - |
| 1893 | 481151.45 | 1314192.25 | Картометрический метод | 5.0 | - |
| 1894 | 481155.21 | 1314184.73 | Картометрический метод | 5.0 | - |
| 1895 | 481153.32 | 1314176.29 | Картометрический метод | 5.0 | - |
| 1896 | 481151.91 | 1314168.79 | Картометрический метод | 5.0 | - |
| 1897 | 481146.77 | 1314159.40 | Картометрический метод | 5.0 | - |
| 1898 | 481143.47 | 1314149.55 | Картометрический метод | 5.0 | - |

2. Сведения о характерных точках границ объекта

| Обозначение характерных точек границ | Координаты, м | | Метод определения координат характерной точки | Средняя квадратическая погрешность положения характерной точки (Mt), м | Описание обозначения точки на местности (при наличии) |
|---|---|---|---|---|---|
| | X | Y | | | |
| 1 | 2 | 3 | 4 | 5 | 6 |
| 1899 | 481143.94 | 1314140.63 | Картометрический метод | 5.0 | - |
| 1900 | 481151.91 | 1314133.12 | Картометрический метод | 5.0 | - |
| 1901 | 481160.84 | 1314130.30 | Картометрический метод | 5.0 | - |
| 1902 | 481170.22 | 1314131.72 | Картометрический метод | 5.0 | - |
| 1903 | 481176.79 | 1314134.06 | Картометрический метод | 5.0 | - |
| 1904 | 481181.95 | 1314141.10 | Картометрический метод | 5.0 | - |
| 1905 | 481189.92 | 1314142.97 | Картометрический метод | 5.0 | - |
| 1906 | 481195.08 | 1314137.81 | Картометрический метод | 5.0 | - |
| 1907 | 481200.24 | 1314129.83 | Картометрический метод | 5.0 | - |
| 1908 | 481210.57 | 1314125.15 | Картометрический метод | 5.0 | - |
| 1909 | 481221.83 | 1314125.62 | Картометрический метод | 5.0 | - |
| 1910 | 481229.34 | 1314129.82 | Картометрический метод | 5.0 | - |
| 1911 | 481236.37 | 1314139.23 | Картометрический метод | 5.0 | - |
| 1912 | 481242.94 | 1314144.38 | Картометрический метод | 5.0 | - |
| 1913 | 481253.73 | 1314144.85 | Картометрический метод | 5.0 | - |
| 1914 | 481262.66 | 1314140.16 | Картометрический метод | 5.0 | - |
| 1915 | 481273.44 | 1314135.94 | Картометрический метод | 5.0 | - |
| 1916 | 481281.89 | 1314134.53 | Картометрический метод | 5.0 | - |
| 1917 | 481290.81 | 1314135.47 | Картометрический метод | 5.0 | - |
| 1918 | 481300.66 | 1314134.06 | Картометрический метод | 5.0 | - |
| 1919 | 481308.64 | 1314130.31 | Картометрический метод | 5.0 | - |
| 1920 | 481314.27 | 1314123.27 | Картометрический метод | 5.0 | - |
| 1921 | 481318.03 | 1314112.48 | Картометрический метод | 5.0 | - |
| 1922 | 481324.12 | 1314101.69 | Картометрический метод | 5.0 | - |
| 1923 | 481332.57 | 1314093.71 | Картометрический метод | 5.0 | - |

2. Сведения о характерных точках границ объекта

| Обозначение характерных точек границ | Координаты, м | | Метод определения координат характерной точки | Средняя квадратическая погрешность положения характерной точки (Mt), м | Описание обозначения точки на местности (при наличии) |
|---|---|---|---|---|---|
| | X | Y | | | |
| 1 | 2 | 3 | 4 | 5 | 6 |
| 1924 | 481340.55 | 1314094.18 | Картометрический метод | 5.0 | - |
| 1925 | 481349.00 | 1314098.40 | Картометрический метод | 5.0 | - |
| 1926 | 481360.72 | 1314103.09 | Картометрический метод | 5.0 | - |
| 1927 | 481377.14 | 1314098.86 | Картометрический метод | 5.0 | - |
| 1928 | 481386.05 | 1314099.81 | Картометрический метод | 5.0 | - |
| 1929 | 481392.62 | 1314107.31 | Картометрический метод | 5.0 | - |
| 1930 | 481397.79 | 1314118.58 | Картометрический метод | 5.0 | - |
| 1931 | 481407.17 | 1314126.08 | Картометрический метод | 5.0 | - |
| 1932 | 481417.96 | 1314127.02 | Картометрический метод | 5.0 | - |
| 1933 | 481426.89 | 1314127.01 | Картометрический метод | 5.0 | - |
| 1934 | 481441.42 | 1314126.56 | Картометрический метод | 5.0 | - |
| 1935 | 481452.22 | 1314124.68 | Картометрический метод | 5.0 | - |
| 1936 | 481461.13 | 1314119.03 | Картометрический метод | 5.0 | - |
| 1937 | 481465.36 | 1314109.19 | Картометрический метод | 5.0 | - |
| 1938 | 481474.27 | 1314099.33 | Картометрический метод | 5.0 | - |
| 1939 | 481508.06 | 1314061.33 | Картометрический метод | 5.0 | - |
| 1940 | 481525.41 | 1314052.88 | Картометрический метод | 5.0 | - |
| 1812 | 481554.51 | 1314041.62 | Картометрический метод | 5.0 | - |
| 1941 | 481560.14 | 1314009.24 | Картометрический метод | 5.0 | - |
| 1942 | 481550.29 | 1314008.31 | Картометрический метод | 5.0 | - |
| 1943 | 481542.78 | 1314004.09 | Картометрический метод | 5.0 | - |
| 1944 | 481536.20 | 1313999.86 | Картометрический метод | 5.0 | - |
| 1945 | 481532.92 | 1313990.95 | Картометрический метод | 5.0 | - |
| 1946 | 481529.64 | 1313980.16 | Картометрический метод | 5.0 | - |
| 1947 | 481530.36 | 1313965.13 | Картометрический метод | 5.0 | - |

2. Сведения о характерных точках границ объекта

| Обозначение характерных точек границ | Координаты, м | | Метод определения координат характерной точки | Средняя квадратическая погрешность положения характерной точки (Mt), м | Описание обозначения точки на местности (при наличии) |
|---|---|---|---|---|---|
| | X | Y | | | |
| 1 | 2 | 3 | 4 | 5 | 6 |
| 1948 | 481530.10 | 1313959.51 | Картометрический метод | 5.0 | - |
| 1949 | 481528.72 | 1313950.82 | Картометрический метод | 5.0 | - |
| 1950 | 481528.75 | 1313950.75 | Картометрический метод | 5.0 | - |
| 1951 | 481532.88 | 1313956.76 | Картометрический метод | 5.0 | - |
| 1952 | 481569.58 | 1314010.25 | Картометрический метод | 5.0 | - |
| 1941 | 481560.14 | 1314009.24 | Картометрический метод | 5.0 | - |
| 1953 | 481859.00 | 1313741.39 | Картометрический метод | 5.0 | - |
| 1954 | 481870.87 | 1313717.23 | Картометрический метод | 5.0 | - |
| 1955 | 481877.60 | 1313703.52 | Картометрический метод | 5.0 | - |
| 1956 | 481880.79 | 1313697.04 | Картометрический метод | 5.0 | - |
| 1957 | 481890.36 | 1313677.55 | Картометрический метод | 5.0 | - |
| 1958 | 481906.15 | 1313690.48 | Картометрический метод | 5.0 | - |
| 1959 | 481899.76 | 1313691.24 | Картометрический метод | 5.0 | - |
| 1960 | 481896.98 | 1313693.20 | Картометрический метод | 5.0 | - |
| 1961 | 481894.29 | 1313695.68 | Картометрический метод | 5.0 | - |
| 1962 | 481891.71 | 1313698.88 | Картометрический метод | 5.0 | - |
| 1963 | 481890.13 | 1313701.06 | Картометрический метод | 5.0 | - |
| 1964 | 481875.30 | 1313720.52 | Картометрический метод | 5.0 | - |
| 1965 | 481865.76 | 1313733.06 | Картометрический метод | 5.0 | - |
| 1953 | 481859.00 | 1313741.39 | Картометрический метод | 5.0 | - |
| 1966 | 482012.26 | 1313810.30 | Картометрический метод | 5.0 | - |
| 1967 | 482017.08 | 1313790.17 | Картометрический метод | 5.0 | - |
| 1968 | 482046.10 | 1313797.78 | Картометрический метод | 5.0 | - |
| 1969 | 482043.56 | 1313807.45 | Картометрический метод | 5.0 | - |
| 1970 | 482082.25 | 1313817.60 | Картометрический метод | 5.0 | - |

2. Сведения о характерных точках границ объекта

| Обозначение характерных точек границ | Координаты, м | | Метод определения координат характерной точки | Средняя квадратическая погрешность положения характерной точки (Mt), м | Описание обозначения точки на местности (при наличии) |
|---|---|---|---|---|---|
| | X | Y | | | |
| 1 | 2 | 3 | 4 | 5 | 6 |
| 1971 | 482120.95 | 1313827.75 | Картометрический метод | 5.0 | - |
| 1972 | 482133.63 | 1313779.39 | Картометрический метод | 5.0 | - |
| 1973 | 482152.33 | 1313784.63 | Картометрический метод | 5.0 | - |
| 1974 | 482133.18 | 1313857.71 | Картометрический метод | 5.0 | - |
| 1975 | 482095.22 | 1313886.84 | Картометрический метод | 5.0 | - |
| 1976 | 482095.00 | 1313887.01 | Картометрический метод | 5.0 | - |
| 1966 | 482012.26 | 1313810.30 | Картометрический метод | 5.0 | - |
| 1977 | 481997.74 | 1313730.83 | Картометрический метод | 5.0 | - |
| 1978 | 482091.78 | 1313740.39 | Картометрический метод | 5.0 | - |
| 1979 | 482126.53 | 1313736.95 | Картометрический метод | 5.0 | - |
| 1980 | 482147.17 | 1313743.83 | Картометрический метод | 5.0 | - |
| 1981 | 482166.78 | 1313770.33 | Картометрический метод | 5.0 | - |
| 1982 | 482178.83 | 1313726.98 | Картометрический метод | 5.0 | - |
| 1983 | 482179.22 | 1313755.75 | Картометрический метод | 5.0 | - |
| 1984 | 482178.85 | 1313759.84 | Картометрический метод | 5.0 | - |
| 1985 | 482177.77 | 1313763.28 | Картометрический метод | 5.0 | - |
| 1986 | 482175.86 | 1313766.72 | Картометрический метод | 5.0 | - |
| 1987 | 482173.25 | 1313769.67 | Картометрический метод | 5.0 | - |
| 1988 | 482170.35 | 1313771.82 | Картометрический метод | 5.0 | - |
| 1989 | 482167.40 | 1313773.24 | Картометрический метод | 5.0 | - |
| 1990 | 482163.91 | 1313774.17 | Картометрический метод | 5.0 | - |
| 1991 | 482160.17 | 1313774.39 | Картометрический метод | 5.0 | - |
| 1977 | 481997.74 | 1313730.83 | Картометрический метод | 5.0 | - |
| 1992 | 482059.89 | 1313284.11 | Картометрический метод | 5.0 | - |
| 1993 | 482071.39 | 1313298.86 | Картометрический метод | 5.0 | - |

2. Сведения о характерных точках границ объекта

| Обозначение характерных точек границ | Координаты, м | | Метод определения координат характерной точки | Средняя квадратическая погрешность положения характерной точки (Mt), м | Описание обозначения точки на местности (при наличии) |
|---|---|---|---|---|---|
| | X | Y | | | |
| 1 | 2 | 3 | 4 | 5 | 6 |
| 1994 | 482083.05 | 1313313.79 | Картометрический метод | 5.0 | - |
| 1995 | 482073.93 | 1313320.91 | Картометрический метод | 5.0 | - |
| 1996 | 482046.08 | 1313339.77 | Картометрический метод | 5.0 | - |
| 1997 | 482042.75 | 1313346.42 | Картометрический метод | 5.0 | - |
| 1998 | 482016.99 | 1313363.04 | Картометрический метод | 5.0 | - |
| 1999 | 481988.54 | 1313389.88 | Картометрический метод | 5.0 | - |
| 2000 | 481977.86 | 1313392.99 | Картометрический метод | 5.0 | - |
| 2001 | 481967.86 | 1313394.80 | Картометрический метод | 5.0 | - |
| 2002 | 481959.91 | 1313402.08 | Картометрический метод | 5.0 | - |
| 2003 | 481907.88 | 1313459.96 | Картометрический метод | 5.0 | - |
| 2004 | 481902.54 | 1313454.50 | Картометрический метод | 5.0 | - |
| 2005 | 482012.61 | 1313351.62 | Картометрический метод | 5.0 | - |
| 2006 | 482013.57 | 1313350.45 | Картометрический метод | 5.0 | - |
| 2007 | 482023.34 | 1313324.16 | Картометрический метод | 5.0 | - |
| 2008 | 482036.54 | 1313301.66 | Картометрический метод | 5.0 | - |
| 2009 | 482042.51 | 1313295.50 | Картометрический метод | 5.0 | - |
| 2010 | 482059.88 | 1313284.12 | Картометрический метод | 5.0 | - |
| 1992 | 482059.89 | 1313284.11 | Картометрический метод | 5.0 | - |
| 2011 | 484135.24 | 1286050.56 | Картометрический метод | 5.0 | - |
| 2012 | 484139.67 | 1286044.53 | Картометрический метод | 5.0 | - |
| 2013 | 484139.68 | 1286044.52 | Картометрический метод | 5.0 | - |
| 2014 | 484159.85 | 1286027.78 | Картометрический метод | 5.0 | - |
| 2015 | 484209.30 | 1286001.36 | Картометрический метод | 5.0 | - |
| 2016 | 484258.78 | 1285980.26 | Картометрический метод | 5.0 | - |
| 2017 | 484269.27 | 1285997.29 | Картометрический метод | 5.0 | - |

2. Сведения о характерных точках границ объекта

| Обозначение характерных точек границ | Координаты, м | | Метод определения координат характерной точки | Средняя квадратическая погрешность положения характерной точки (Mt), м | Описание обозначения точки на местности (при наличии) |
|---|---|---|---|---|---|
| | X | Y | | | |
| 1 | 2 | 3 | 4 | 5 | 6 |
| 2018 | 484223.60 | 1286017.12 | Картометрический метод | 5.0 | - |
| 2019 | 484221.54 | 1286014.11 | Картометрический метод | 5.0 | - |
| 2020 | 484215.11 | 1286009.95 | Картометрический метод | 5.0 | - |
| 2021 | 484173.66 | 1286042.78 | Картометрический метод | 5.0 | - |
| 2022 | 484163.88 | 1286029.52 | Картометрический метод | 5.0 | - |
| 2011 | 484135.24 | 1286050.56 | Картометрический метод | 5.0 | - |
| 2023 | 467986.30 | 1308731.98 | Картометрический метод | 5.0 | - |
| 2024 | 467987.13 | 1308730.37 | Картометрический метод | 5.0 | - |
| 2025 | 468028.95 | 1308680.31 | Картометрический метод | 5.0 | - |
| 2026 | 468042.74 | 1308655.88 | Картометрический метод | 5.0 | - |
| 2027 | 468051.60 | 1308634.88 | Картометрический метод | 5.0 | - |
| 2028 | 468064.24 | 1308640.34 | Картометрический метод | 5.0 | - |
| 2029 | 468052.87 | 1308674.08 | Картометрический метод | 5.0 | - |
| 2030 | 467998.44 | 1308727.06 | Картометрический метод | 5.0 | - |
| 2031 | 467997.84 | 1308727.93 | Картометрический метод | 5.0 | - |
| 2032 | 467995.64 | 1308733.32 | Картометрический метод | 5.0 | - |
| 2023 | 467986.30 | 1308731.98 | Картометрический метод | 5.0 | - |
| 2033 | 468075.88 | 1308597.03 | Картометрический метод | 5.0 | - |
| 2034 | 468084.47 | 1308578.72 | Картометрический метод | 5.0 | - |
| 2035 | 468086.19 | 1308578.50 | Картометрический метод | 5.0 | - |
| 2036 | 468095.02 | 1308581.86 | Картометрический метод | 5.0 | - |
| 2037 | 468084.12 | 1308602.51 | Картометрический метод | 5.0 | - |
| 2033 | 468075.88 | 1308597.03 | Картометрический метод | 5.0 | - |
| 2038 | 467988.51 | 1308746.93 | Картометрический метод | 5.0 | - |
| 2039 | 467998.50 | 1308747.63 | Картометрический метод | 5.0 | - |

2. Сведения о характерных точках границ объекта

| Обозначение характерных точек границ | Координаты, м | | Метод определения координат характерной точки | Средняя квадратическая погрешность положения характерной точки (Mt), м | Описание обозначения точки на местности (при наличии) |
|---|---|---|---|---|---|
| | X | Y | | | |
| 1 | 2 | 3 | 4 | 5 | 6 |
| 2040 | 468001.14 | 1308747.81 | Картометрический метод | 5.0 | - |
| 2041 | 467995.75 | 1308795.55 | Картометрический метод | 5.0 | - |
| 2042 | 467986.98 | 1308823.46 | Картометрический метод | 5.0 | - |
| 2043 | 467981.61 | 1308821.99 | Картометрический метод | 5.0 | - |
| 2044 | 467979.75 | 1308821.48 | Картометрический метод | 5.0 | - |
| 2045 | 467980.78 | 1308817.75 | Картометрический метод | 5.0 | - |
| 2046 | 467984.85 | 1308819.00 | Картометрический метод | 5.0 | - |
| 2047 | 467989.01 | 1308807.19 | Картометрический метод | 5.0 | - |
| 2048 | 467984.08 | 1308805.81 | Картометрический метод | 5.0 | - |
| 2049 | 467990.41 | 1308782.94 | Картометрический метод | 5.0 | - |
| 2050 | 467989.94 | 1308782.88 | Картометрический метод | 5.0 | - |
| 2051 | 467992.58 | 1308774.32 | Картометрический метод | 5.0 | - |
| 2052 | 467994.43 | 1308763.88 | Картометрический метод | 5.0 | - |
| 2053 | 467990.77 | 1308763.74 | Картометрический метод | 5.0 | - |
| 2054 | 467992.34 | 1308761.44 | Картометрический метод | 5.0 | - |
| 2055 | 467989.35 | 1308756.11 | Картометрический метод | 5.0 | - |
| 2056 | 467989.01 | 1308755.37 | Картометрический метод | 5.0 | - |
| 2057 | 467988.80 | 1308754.61 | Картометрический метод | 5.0 | - |
| 2058 | 467988.18 | 1308751.41 | Картометрический метод | 5.0 | - |
| 2059 | 467988.09 | 1308750.50 | Картометрический метод | 5.0 | - |
| 2060 | 467988.13 | 1308749.88 | Картометрический метод | 5.0 | - |
| 2038 | 467988.51 | 1308746.93 | Картометрический метод | 5.0 | - |
| 2061 | 467976.32 | 1308882.54 | Картометрический метод | 5.0 | - |
| 2062 | 467967.74 | 1308879.75 | Картометрический метод | 5.0 | - |
| 2063 | 467980.04 | 1308837.60 | Картометрический метод | 5.0 | - |

2. Сведения о характерных точках границ объекта

| Обозначение характерных точек границ | Координаты, м | | Метод определения координат характерной точки | Средняя квадратическая погрешность положения характерной точки (Mt), м | Описание обозначения точки на местности (при наличии) |
|---|---|---|---|---|---|
| | X | Y | | | |
| 1 | 2 | 3 | 4 | 5 | 6 |
| 2064 | 467983.11 | 1308837.64 | Картометрический метод | 5.0 | - |
| 2065 | 467979.09 | 1308863.43 | Картометрический метод | 5.0 | - |
| 2061 | 467976.32 | 1308882.54 | Картометрический метод | 5.0 | - |
| 2066 | 466616.96 | 1308142.89 | Картометрический метод | 5.0 | - |
| 2067 | 466604.64 | 1308143.91 | Картометрический метод | 5.0 | - |
| 2068 | 466578.67 | 1308145.57 | Картометрический метод | 5.0 | - |
| 2069 | 466562.66 | 1308147.99 | Картометрический метод | 5.0 | - |
| 2070 | 466541.43 | 1308153.92 | Картометрический метод | 5.0 | - |
| 2071 | 466536.90 | 1308155.38 | Картометрический метод | 5.0 | - |
| 2072 | 466536.07 | 1308137.06 | Картометрический метод | 5.0 | - |
| 2073 | 466557.76 | 1308128.60 | Картометрический метод | 5.0 | - |
| 2074 | 466576.53 | 1308125.66 | Картометрический метод | 5.0 | - |
| 2075 | 466616.54 | 1308122.86 | Картометрический метод | 5.0 | - |
| 2066 | 466616.96 | 1308142.89 | Картометрический метод | 5.0 | - |
| 2076 | 468252.85 | 1308379.42 | Картометрический метод | 5.0 | - |
| 2077 | 468281.98 | 1308343.69 | Картометрический метод | 5.0 | - |
| 2078 | 468348.24 | 1308401.61 | Картометрический метод | 5.0 | - |
| 2079 | 468299.14 | 1308423.44 | Картометрический метод | 5.0 | - |
| 2076 | 468252.85 | 1308379.42 | Картометрический метод | 5.0 | - |
| 2080 | 476592.23 | 1289513.65 | Картометрический метод | 5.0 | - |
| 2081 | 476592.57 | 1289503.03 | Картометрический метод | 5.0 | - |
| 2082 | 476586.01 | 1289489.30 | Картометрический метод | 5.0 | - |
| 2083 | 476593.33 | 1289485.99 | Картометрический метод | 5.0 | - |
| 2084 | 476599.29 | 1289484.32 | Картометрический метод | 5.0 | - |
| 2085 | 476606.46 | 1289483.50 | Картометрический метод | 5.0 | - |

2. Сведения о характерных точках границ объекта

| Обозначение характерных точек границ | Координаты, м | | Метод определения координат характерной точки | Средняя квадратическая погрешность положения характерной точки (Mt), м | Описание обозначения точки на местности (при наличии) |
|---|---|---|---|---|---|
| | X | Y | | | |
| 1 | 2 | 3 | 4 | 5 | 6 |
| 2086 | 476615.45 | 1289484.19 | Картометрический метод | 5.0 | - |
| 2087 | 476657.24 | 1289500.25 | Картометрический метод | 5.0 | - |
| 2080 | 476592.23 | 1289513.65 | Картометрический метод | 5.0 | - |
| 2088 | 481508.35 | 1283179.81 | Картометрический метод | 5.0 | - |
| 2089 | 481512.54 | 1283203.22 | Картометрический метод | 5.0 | - |
| 2090 | 481510.54 | 1283205.21 | Картометрический метод | 5.0 | - |
| 2091 | 481504.48 | 1283209.56 | Картометрический метод | 5.0 | - |
| 2092 | 481500.53 | 1283211.01 | Картометрический метод | 5.0 | - |
| 2093 | 481484.56 | 1283214.26 | Картометрический метод | 5.0 | - |
| 2094 | 481480.75 | 1283194.63 | Картометрический метод | 5.0 | - |
| 2095 | 481495.05 | 1283191.71 | Картометрический метод | 5.0 | - |
| 2096 | 481497.57 | 1283189.90 | Картометрический метод | 5.0 | - |
| 2097 | 481504.74 | 1283182.77 | Картометрический метод | 5.0 | - |
| 2098 | 481506.05 | 1283181.58 | Картометрический метод | 5.0 | - |
| 2099 | 481508.32 | 1283179.70 | Картометрический метод | 5.0 | - |
| 2088 | 481508.35 | 1283179.81 | Картометрический метод | 5.0 | - |
| 2100 | 477527.48 | 1289512.66 | Картометрический метод | 5.0 | - |
| 2101 | 477497.74 | 1289516.32 | Картометрический метод | 5.0 | - |
| 2102 | 477482.39 | 1289472.33 | Картометрический метод | 5.0 | - |
| 2103 | 477470.01 | 1289449.89 | Картометрический метод | 5.0 | - |
| 2104 | 477447.05 | 1289422.91 | Картометрический метод | 5.0 | - |
| 2105 | 477423.22 | 1289376.51 | Картометрический метод | 5.0 | - |
| 2106 | 477409.76 | 1289292.50 | Картометрический метод | 5.0 | - |
| 2107 | 477441.76 | 1289285.16 | Картометрический метод | 5.0 | - |
| 2108 | 477499.32 | 1289274.39 | Картометрический метод | 5.0 | - |

2. Сведения о характерных точках границ объекта

| Обозначение характерных точек границ | Координаты, м | | Метод определения координат характерной точки | Средняя квадратическая погрешность положения характерной точки (Mt), м | Описание обозначения точки на местности (при наличии) |
|---|---|---|---|---|---|
| | X | Y | | | |
| 1 | 2 | 3 | 4 | 5 | 6 |
| 2109 | 477507.20 | 1289285.88 | Картометрический метод | 5.0 | - |
| 2110 | 477487.77 | 1289357.84 | Картометрический метод | 5.0 | - |
| 2111 | 477503.11 | 1289456.16 | Картометрический метод | 5.0 | - |
| 2112 | 477518.40 | 1289479.29 | Картометрический метод | 5.0 | - |
| 2100 | 477527.48 | 1289512.66 | Картометрический метод | 5.0 | - |
| 2113 | 476844.09 | 1289459.44 | Картометрический метод | 5.0 | - |
| 2114 | 476759.13 | 1289430.39 | Картометрический метод | 5.0 | - |
| 2115 | 476819.35 | 1289409.95 | Картометрический метод | 5.0 | - |
| 2116 | 476827.41 | 1289411.03 | Картометрический метод | 5.0 | - |
| 2113 | 476844.09 | 1289459.44 | Картометрический метод | 5.0 | - |
| 2117 | 476759.09 | 1289430.39 | Картометрический метод | 5.0 | - |
| 2118 | 476689.76 | 1289425.68 | Картометрический метод | 5.0 | - |
| 2119 | 476706.91 | 1289420.72 | Картометрический метод | 5.0 | - |
| 2120 | 476712.29 | 1289424.48 | Картометрический метод | 5.0 | - |
| 2121 | 476720.90 | 1289416.96 | Картометрический метод | 5.0 | - |
| 2122 | 476740.27 | 1289409.42 | Картометрический метод | 5.0 | - |
| 2117 | 476759.09 | 1289430.39 | Картометрический метод | 5.0 | - |
| 2123 | 476682.71 | 1289427.71 | Картометрический метод | 5.0 | - |
| 2124 | 476658.90 | 1289447.02 | Картометрический метод | 5.0 | - |
| 2125 | 476654.98 | 1289442.93 | Картометрический метод | 5.0 | - |
| 2126 | 476656.51 | 1289417.36 | Картометрический метод | 5.0 | - |
| 2127 | 476666.60 | 1289410.76 | Картометрический метод | 5.0 | - |
| 2123 | 476682.71 | 1289427.71 | Картометрический метод | 5.0 | - |
| 2128 | 477530.37 | 1289523.28 | Картометрический метод | 5.0 | - |
| 2129 | 477535.72 | 1289542.94 | Картометрический метод | 5.0 | - |

2. Сведения о характерных точках границ объекта

| Обозначение характерных точек границ | Координаты, м | | Метод определения координат характерной точки | Средняя квадратическая погрешность положения характерной точки (Mt), м | Описание обозначения точки на местности (при наличии) |
|---|---|---|---|---|---|
| | X | Y | | | |
| 1 | 2 | 3 | 4 | 5 | 6 |
| 2130 | 477529.13 | 1289547.56 | Картометрический метод | 5.0 | - |
| 2131 | 477522.11 | 1289558.08 | Картометрический метод | 5.0 | - |
| 2132 | 477516.44 | 1289577.01 | Картометрический метод | 5.0 | - |
| 2133 | 477508.95 | 1289593.49 | Картометрический метод | 5.0 | - |
| 2134 | 477502.93 | 1289600.99 | Картометрический метод | 5.0 | - |
| 2135 | 477495.44 | 1289618.77 | Картометрический метод | 5.0 | - |
| 2136 | 477483.81 | 1289638.27 | Картометрический метод | 5.0 | - |
| 2137 | 477479.42 | 1289640.74 | Картометрический метод | 5.0 | - |
| 2138 | 477465.64 | 1289640.98 | Картометрический метод | 5.0 | - |
| 2139 | 477456.54 | 1289626.81 | Картометрический метод | 5.0 | - |
| 2140 | 477442.35 | 1289613.60 | Картометрический метод | 5.0 | - |
| 2141 | 477437.75 | 1289610.45 | Картометрический метод | 5.0 | - |
| 2142 | 477432.85 | 1289608.77 | Картометрический метод | 5.0 | - |
| 2143 | 477428.08 | 1289608.39 | Картометрический метод | 5.0 | - |
| 2144 | 477382.56 | 1289609.93 | Картометрический метод | 5.0 | - |
| 2145 | 477380.92 | 1289609.53 | Картометрический метод | 5.0 | - |
| 2146 | 477384.59 | 1289589.68 | Картометрический метод | 5.0 | - |
| 2147 | 477386.06 | 1289586.21 | Картометрический метод | 5.0 | - |
| 2148 | 477387.88 | 1289583.72 | Картометрический метод | 5.0 | - |
| 2149 | 477390.72 | 1289581.24 | Картометрический метод | 5.0 | - |
| 2150 | 477394.40 | 1289579.43 | Картометрический метод | 5.0 | - |
| 2151 | 477397.41 | 1289578.75 | Картометрический метод | 5.0 | - |
| 2152 | 477400.50 | 1289578.71 | Картометрический метод | 5.0 | - |
| 2153 | 477441.33 | 1289583.27 | Картометрический метод | 5.0 | - |
| 2154 | 477442.88 | 1289583.36 | Картометрический метод | 5.0 | - |

2. Сведения о характерных точках границ объекта

| Обозначение характерных точек границ | Координаты, м | | Метод определения координат характерной точки | Средняя квадратическая погрешность положения характерной точки (Mt), м | Описание обозначения точки на местности (при наличии) |
|---|---|---|---|---|---|
| | X | Y | | | |
| 1 | 2 | 3 | 4 | 5 | 6 |
| 2155 | 477444.26 | 1289583.07 | Картометрический метод | 5.0 | - |
| 2156 | 477446.01 | 1289582.17 | Картометрический метод | 5.0 | - |
| 2157 | 477447.63 | 1289580.38 | Картометрический метод | 5.0 | - |
| 2158 | 477448.39 | 1289578.32 | Картометрический метод | 5.0 | - |
| 2159 | 477448.44 | 1289576.57 | Картометрический метод | 5.0 | - |
| 2160 | 477448.00 | 1289574.90 | Картометрический метод | 5.0 | - |
| 2161 | 477434.38 | 1289548.58 | Картометрический метод | 5.0 | - |
| 2162 | 477433.76 | 1289546.67 | Картометрический метод | 5.0 | - |
| 2163 | 477433.37 | 1289544.35 | Картометрический метод | 5.0 | - |
| 2164 | 477433.39 | 1289541.67 | Картометрический метод | 5.0 | - |
| 2165 | 477434.01 | 1289538.71 | Картометрический метод | 5.0 | - |
| 2166 | 477437.54 | 1289537.68 | Картометрический метод | 5.0 | - |
| 2128 | 477530.37 | 1289523.28 | Картометрический метод | 5.0 | - |
| 2167 | 475902.10 | 1290046.12 | Картометрический метод | 5.0 | - |
| 2168 | 475834.65 | 1290070.78 | Картометрический метод | 5.0 | - |
| 2169 | 475830.25 | 1290061.03 | Картометрический метод | 5.0 | - |
| 2170 | 475872.15 | 1290036.35 | Картометрический метод | 5.0 | - |
| 2171 | 475849.26 | 1290003.15 | Картометрический метод | 5.0 | - |
| 2172 | 475895.54 | 1289973.34 | Картометрический метод | 5.0 | - |
| 2173 | 475931.71 | 1289935.21 | Картометрический метод | 5.0 | - |
| 2174 | 475932.25 | 1289958.95 | Картометрический метод | 5.0 | - |
| 2175 | 475929.64 | 1289988.98 | Картометрический метод | 5.0 | - |
| 2176 | 475929.84 | 1289992.00 | Картометрический метод | 5.0 | - |
| 2177 | 475930.93 | 1289994.82 | Картометрический метод | 5.0 | - |
| 2178 | 475946.82 | 1290022.25 | Картометрический метод | 5.0 | - |

2. Сведения о характерных точках границ объекта

| Обозначение характерных точек границ | Координаты, м | | Метод определения координат характерной точки | Средняя квадратическая погрешность положения характерной точки (Mt), м | Описание обозначения точки на местности (при наличии) |
|---|---|---|---|---|---|
| | X | Y | | | |
| 1 | 2 | 3 | 4 | 5 | 6 |
| 2179 | 475948.63 | 1290024.00 | Картометрический метод | 5.0 | - |
| 2180 | 475931.44 | 1290033.46 | Картометрический метод | 5.0 | - |
| 2167 | 475902.10 | 1290046.12 | Картометрический метод | 5.0 | - |
| 2181 | 476056.54 | 1289660.19 | Картометрический метод | 5.0 | - |
| 2182 | 476066.44 | 1289662.08 | Картометрический метод | 5.0 | - |
| 2183 | 476064.06 | 1289700.52 | Картометрический метод | 5.0 | - |
| 2184 | 476054.05 | 1289700.27 | Картометрический метод | 5.0 | - |
| 2181 | 476056.54 | 1289660.19 | Картометрический метод | 5.0 | - |
| 2185 | 476052.56 | 1289720.24 | Картометрический метод | 5.0 | - |
| 2186 | 476062.60 | 1289720.50 | Картометрический метод | 5.0 | - |
| 2187 | 476061.87 | 1289726.36 | Картометрический метод | 5.0 | - |
| 2188 | 476059.11 | 1289739.68 | Картометрический метод | 5.0 | - |
| 2189 | 476056.85 | 1289752.39 | Картометрический метод | 5.0 | - |
| 2190 | 476056.93 | 1289758.83 | Картометрический метод | 5.0 | - |
| 2191 | 476058.59 | 1289765.15 | Картометрический метод | 5.0 | - |
| 2192 | 476061.77 | 1289770.82 | Картометрический метод | 5.0 | - |
| 2193 | 476066.05 | 1289775.90 | Картометрический метод | 5.0 | - |
| 2194 | 476069.67 | 1289779.03 | Картометрический метод | 5.0 | - |
| 2195 | 476076.33 | 1289783.41 | Картометрический метод | 5.0 | - |
| 2196 | 476080.04 | 1289786.23 | Картометрический метод | 5.0 | - |
| 2197 | 476083.42 | 1289789.78 | Картометрический метод | 5.0 | - |
| 2198 | 476087.21 | 1289795.58 | Картометрический метод | 5.0 | - |
| 2199 | 476092.20 | 1289806.26 | Картометрический метод | 5.0 | - |
| 2200 | 476098.21 | 1289822.25 | Картометрический метод | 5.0 | - |
| 2201 | 476101.45 | 1289829.37 | Картометрический метод | 5.0 | - |

2. Сведения о характерных точках границ объекта

| Обозначение характерных точек границ | Координаты, м | | Метод определения координат характерной точки | Средняя квадратическая погрешность положения характерной точки (Mt), м | Описание обозначения точки на местности (при наличии) |
|---|---|---|---|---|---|
| | X | Y | | | |
| 1 | 2 | 3 | 4 | 5 | 6 |
| 2202 | 476102.62 | 1289831.24 | Картометрический метод | 5.0 | - |
| 2203 | 476093.34 | 1289835.26 | Картометрический метод | 5.0 | - |
| 2204 | 476089.03 | 1289826.23 | Картометрический метод | 5.0 | - |
| 2205 | 476083.05 | 1289810.29 | Картометрический метод | 5.0 | - |
| 2206 | 476078.61 | 1289800.71 | Картометрический метод | 5.0 | - |
| 2207 | 476075.64 | 1289796.10 | Картометрический метод | 5.0 | - |
| 2208 | 476073.46 | 1289793.78 | Картометрический метод | 5.0 | - |
| 2209 | 476070.69 | 1289791.67 | Картометрический метод | 5.0 | - |
| 2210 | 476063.90 | 1289787.21 | Картометрический метод | 5.0 | - |
| 2211 | 476059.21 | 1289783.21 | Картометрический метод | 5.0 | - |
| 2212 | 476053.81 | 1289776.90 | Картометрический метод | 5.0 | - |
| 2213 | 476049.08 | 1289768.31 | Картометрический метод | 5.0 | - |
| 2214 | 476047.01 | 1289760.37 | Картометрический метод | 5.0 | - |
| 2215 | 476046.92 | 1289751.11 | Картометрический метод | 5.0 | - |
| 2216 | 476049.27 | 1289737.86 | Картометрический метод | 5.0 | - |
| 2217 | 476052.01 | 1289724.67 | Картометрический метод | 5.0 | - |
| 2185 | 476052.56 | 1289720.24 | Картометрический метод | 5.0 | - |
| 2218 | 476114.24 | 1289846.78 | Картометрический метод | 5.0 | - |
| 2219 | 476129.26 | 1289865.75 | Картометрический метод | 5.0 | - |
| 2220 | 476145.90 | 1289888.66 | Картометрический метод | 5.0 | - |
| 2221 | 476162.18 | 1289911.71 | Картометрический метод | 5.0 | - |
| 2222 | 476165.50 | 1289916.95 | Картометрический метод | 5.0 | - |
| 2223 | 476156.01 | 1289920.66 | Картометрический метод | 5.0 | - |
| 2224 | 476153.93 | 1289917.37 | Картометрический метод | 5.0 | - |
| 2225 | 476139.93 | 1289897.50 | Картометрический метод | 5.0 | - |

2. Сведения о характерных точках границ объекта

| Обозначение характерных точек границ | Координаты, м | | Метод определения координат характерной точки | Средняя квадратическая погрешность положения характерной точки (Mt), м | Описание обозначения точки на местности (при наличии) |
|---|---|---|---|---|---|
| | X | Y | | | |
| 1 | 2 | 3 | 4 | 5 | 6 |
| 2226 | 476121.35 | 1289871.87 | Картометрический метод | 5.0 | - |
| 2227 | 476104.68 | 1289850.86 | Картометрический метод | 5.0 | - |
| 2218 | 476114.24 | 1289846.78 | Картометрический метод | 5.0 | - |
| 2228 | 476175.49 | 1289934.51 | Картометрический метод | 5.0 | - |
| 2229 | 476176.98 | 1289937.35 | Картометрический метод | 5.0 | - |
| 2230 | 476179.13 | 1289943.11 | Картометрический метод | 5.0 | - |
| 2231 | 476180.12 | 1289949.15 | Картометрический метод | 5.0 | - |
| 2232 | 476171.56 | 1289957.59 | Картометрический метод | 5.0 | - |
| 2233 | 476167.69 | 1289962.84 | Картометрический метод | 5.0 | - |
| 2234 | 476169.69 | 1289956.37 | Картометрический метод | 5.0 | - |
| 2235 | 476170.27 | 1289950.88 | Картометрический метод | 5.0 | - |
| 2236 | 476169.35 | 1289945.26 | Картометрический метод | 5.0 | - |
| 2237 | 476167.99 | 1289941.74 | Картометрический метод | 5.0 | - |
| 2238 | 476166.12 | 1289938.18 | Картометрический метод | 5.0 | - |
| 2228 | 476175.49 | 1289934.51 | Картометрический метод | 5.0 | - |
| 2239 | 476582.39 | 1289393.61 | Картометрический метод | 5.0 | - |
| 2240 | 476584.00 | 1289404.26 | Картометрический метод | 5.0 | - |
| 2241 | 476589.37 | 1289424.72 | Картометрический метод | 5.0 | - |
| 2242 | 476611.62 | 1289441.09 | Картометрический метод | 5.0 | - |
| 2243 | 476616.04 | 1289442.86 | Картометрический метод | 5.0 | - |
| 2244 | 476616.36 | 1289444.98 | Картометрический метод | 5.0 | - |
| 2245 | 476621.73 | 1289465.44 | Картометрический метод | 5.0 | - |
| 2246 | 476617.24 | 1289464.21 | Картометрический метод | 5.0 | - |
| 2247 | 476609.67 | 1289463.50 | Картометрический метод | 5.0 | - |
| 2248 | 476602.84 | 1289463.67 | Картометрический метод | 5.0 | - |

2. Сведения о характерных точках границ объекта

| Обозначение характерных точек границ | Координаты, м | | Метод определения координат характерной точки | Средняя квадратическая погрешность положения характерной точки (Mt), м | Описание обозначения точки на местности (при наличии) |
|---|---|---|---|---|---|
| | X | Y | | | |
| 1 | 2 | 3 | 4 | 5 | 6 |
| 2249 | 476595.32 | 1289464.72 | Картометрический метод | 5.0 | - |
| 2250 | 476587.98 | 1289466.68 | Картометрический метод | 5.0 | - |
| 2251 | 476581.62 | 1289469.19 | Картометрический метод | 5.0 | - |
| 2252 | 476578.35 | 1289470.81 | Картометрический метод | 5.0 | - |
| 2253 | 476578.00 | 1289464.93 | Картометрический метод | 5.0 | - |
| 2254 | 476588.23 | 1289448.30 | Картометрический метод | 5.0 | - |
| 2255 | 476588.23 | 1289439.61 | Картометрический метод | 5.0 | - |
| 2256 | 476579.53 | 1289425.54 | Картометрический метод | 5.0 | - |
| 2257 | 476573.14 | 1289406.10 | Картометрический метод | 5.0 | - |
| 2258 | 476578.51 | 1289394.08 | Картометрический метод | 5.0 | - |
| 2239 | 476582.39 | 1289393.61 | Картометрический метод | 5.0 | - |
| 2259 | 484019.05 | 1286199.59 | Картометрический метод | 5.0 | - |
| 2260 | 484004.09 | 1286175.22 | Картометрический метод | 5.0 | - |
| 2261 | 484034.64 | 1286155.23 | Картометрический метод | 5.0 | - |
| 2262 | 484034.74 | 1286155.16 | Картометрический метод | 5.0 | - |
| 2263 | 484041.39 | 1286151.16 | Картометрический метод | 5.0 | - |
| 2264 | 484041.23 | 1286151.28 | Картометрический метод | 5.0 | - |
| 2265 | 484041.36 | 1286151.43 | Картометрический метод | 5.0 | - |
| 2266 | 484058.28 | 1286171.25 | Картометрический метод | 5.0 | - |
| 2267 | 484062.74 | 1286176.48 | Картометрический метод | 5.0 | - |
| 2268 | 484054.06 | 1286180.96 | Картометрический метод | 5.0 | - |
| 2259 | 484019.05 | 1286199.59 | Картометрический метод | 5.0 | - |
| 2269 | 485305.54 | 1304210.59 | Картометрический метод | 5.0 | - |
| 2270 | 485296.77 | 1304217.96 | Картометрический метод | 5.0 | - |
| 2271 | 485284.42 | 1304232.54 | Картометрический метод | 5.0 | - |

2. Сведения о характерных точках границ объекта

| Обозначение характерных точек границ | Координаты, м | | Метод определения координат характерной точки | Средняя квадратическая погрешность положения характерной точки (Mt), м | Описание обозначения точки на местности (при наличии) |
|---|---|---|---|---|---|
| | X | Y | | | |
| 1 | 2 | 3 | 4 | 5 | 6 |
| 2272 | 485274.22 | 1304260.03 | Картометрический метод | 5.0 | - |
| 2273 | 485260.33 | 1304302.96 | Картометрический метод | 5.0 | - |
| 2274 | 485252.54 | 1304342.63 | Картометрический метод | 5.0 | - |
| 2275 | 485250.33 | 1304386.55 | Картометрический метод | 5.0 | - |
| 2276 | 485241.64 | 1304380.87 | Картометрический метод | 5.0 | - |
| 2277 | 485232.89 | 1304375.16 | Картометрический метод | 5.0 | - |
| 2278 | 485214.67 | 1304365.03 | Картометрический метод | 5.0 | - |
| 2279 | 485210.13 | 1304362.36 | Картометрический метод | 5.0 | - |
| 2280 | 485257.00 | 1304284.95 | Картометрический метод | 5.0 | - |
| 2281 | 485261.45 | 1304277.35 | Картометрический метод | 5.0 | - |
| 2282 | 485267.85 | 1304265.06 | Картометрический метод | 5.0 | - |
| 2283 | 485272.41 | 1304254.35 | Картометрический метод | 5.0 | - |
| 2284 | 485274.39 | 1304247.93 | Картометрический метод | 5.0 | - |
| 2285 | 485274.60 | 1304247.05 | Картометрический метод | 5.0 | - |
| 2286 | 485276.74 | 1304233.36 | Картометрический метод | 5.0 | - |
| 2287 | 485277.09 | 1304222.58 | Картометрический метод | 5.0 | - |
| 2288 | 485276.79 | 1304215.18 | Картометрический метод | 5.0 | - |
| 2289 | 485276.27 | 1304209.49 | Картометрический метод | 5.0 | - |
| 2290 | 485280.51 | 1304208.65 | Картометрический метод | 5.0 | - |
| 2291 | 485286.71 | 1304208.03 | Картометрический метод | 5.0 | - |
| 2292 | 485294.19 | 1304208.24 | Картометрический метод | 5.0 | - |
| 2293 | 485299.73 | 1304209.07 | Картометрический метод | 5.0 | - |
| 2269 | 485305.54 | 1304210.59 | Картометрический метод | 5.0 | - |
| 2294 | 493686.82 | 1282103.92 | Картометрический метод | 5.0 | - |
| 2295 | 493710.98 | 1282093.36 | Картометрический метод | 5.0 | - |

2. Сведения о характерных точках границ объекта

| Обозначение характерных точек границ | Координаты, м | | Метод определения координат характерной точки | Средняя квадратическая погрешность положения характерной точки (Mt), м | Описание обозначения точки на местности (при наличии) |
|---|---|---|---|---|---|
| | X | Y | | | |
| 1 | 2 | 3 | 4 | 5 | 6 |
| 2296 | 493774.44 | 1282050.74 | Картометрический метод | 5.0 | - |
| 2297 | 493814.44 | 1282011.76 | Картометрический метод | 5.0 | - |
| 2298 | 493829.23 | 1281991.62 | Картометрический метод | 5.0 | - |
| 2299 | 493839.42 | 1281980.29 | Картометрический метод | 5.0 | - |
| 2300 | 493897.31 | 1281962.64 | Картометрический метод | 5.0 | - |
| 2301 | 494002.58 | 1281906.13 | Картометрический метод | 5.0 | - |
| 2302 | 494067.79 | 1281866.43 | Картометрический метод | 5.0 | - |
| 2303 | 494080.36 | 1281859.80 | Картометрический метод | 5.0 | - |
| 2304 | 494165.60 | 1281811.96 | Картометрический метод | 5.0 | - |
| 2305 | 494239.76 | 1281765.38 | Картометрический метод | 5.0 | - |
| 2306 | 494295.94 | 1281730.14 | Картометрический метод | 5.0 | - |
| 2307 | 494329.40 | 1281704.74 | Картометрический метод | 5.0 | - |
| 2308 | 494361.08 | 1281672.52 | Картометрический метод | 5.0 | - |
| 2309 | 494411.18 | 1281638.40 | Картометрический метод | 5.0 | - |
| 2310 | 494425.58 | 1281628.02 | Картометрический метод | 5.0 | - |
| 2311 | 494429.86 | 1281627.76 | Картометрический метод | 5.0 | - |
| 2312 | 494457.50 | 1281615.42 | Картометрический метод | 5.0 | - |
| 2313 | 494497.93 | 1281580.83 | Картометрический метод | 5.0 | - |
| 2314 | 494520.19 | 1281559.19 | Картометрический метод | 5.0 | - |
| 2315 | 494578.12 | 1281514.38 | Картометрический метод | 5.0 | - |
| 2316 | 494581.63 | 1281510.95 | Картометрический метод | 5.0 | - |
| 2317 | 494593.07 | 1281504.03 | Картометрический метод | 5.0 | - |
| 2318 | 494638.94 | 1281472.96 | Картометрический метод | 5.0 | - |
| 2319 | 494657.19 | 1281458.19 | Картометрический метод | 5.0 | - |
| 2320 | 494676.38 | 1281447.44 | Картометрический метод | 5.0 | - |

2. Сведения о характерных точках границ объекта

| Обозначение характерных точек границ | Координаты, м | | Метод определения координат характерной точки | Средняя квадратическая погрешность положения характерной точки (Mt), м | Описание обозначения точки на местности (при наличии) |
|---|---|---|---|---|---|
| | X | Y | | | |
| 1 | 2 | 3 | 4 | 5 | 6 |
| 2321 | 494688.51 | 1281440.27 | Картометрический метод | 5.0 | - |
| 2322 | 494693.92 | 1281436.01 | Картометрический метод | 5.0 | - |
| 2323 | 494697.34 | 1281432.42 | Картометрический метод | 5.0 | - |
| 2324 | 494697.42 | 1281432.26 | Картометрический метод | 5.0 | - |
| 2325 | 494703.36 | 1281429.22 | Картометрический метод | 5.0 | - |
| 2326 | 494703.76 | 1281428.76 | Картометрический метод | 5.0 | - |
| 2327 | 494705.50 | 1281431.85 | Картометрический метод | 5.0 | - |
| 2328 | 494711.44 | 1281431.21 | Картометрический метод | 5.0 | - |
| 2329 | 494719.17 | 1281452.43 | Картометрический метод | 5.0 | - |
| 2330 | 494717.25 | 1281453.88 | Картометрический метод | 5.0 | - |
| 2331 | 494719.56 | 1281458.91 | Картометрический метод | 5.0 | - |
| 2332 | 494706.23 | 1281469.28 | Картометрический метод | 5.0 | - |
| 2333 | 494673.55 | 1281494.70 | Картометрический метод | 5.0 | - |
| 2334 | 494671.68 | 1281496.15 | Картометрический метод | 5.0 | - |
| 2335 | 494652.01 | 1281475.60 | Картометрический метод | 5.0 | - |
| 2336 | 494589.00 | 1281538.50 | Картометрический метод | 5.0 | - |
| 2337 | 494453.19 | 1281629.65 | Картометрический метод | 5.0 | - |
| 2338 | 494329.65 | 1281731.29 | Картометрический метод | 5.0 | - |
| 2339 | 494170.25 | 1281833.87 | Картометрический метод | 5.0 | - |
| 2340 | 493974.66 | 1281945.47 | Картометрический метод | 5.0 | - |
| 2341 | 493905.48 | 1281979.47 | Картометрический метод | 5.0 | - |
| 2342 | 493892.54 | 1281985.72 | Картометрический метод | 5.0 | - |
| 2343 | 493879.67 | 1281992.36 | Картометрический метод | 5.0 | - |
| 2344 | 493866.99 | 1281999.34 | Картометрический метод | 5.0 | - |
| 2345 | 493852.73 | 1282007.74 | Картометрический метод | 5.0 | - |

2. Сведения о характерных точках границ объекта

| Обозначение характерных точек границ | Координаты, м | | Метод определения координат характерной точки | Средняя квадратическая погрешность положения характерной точки (Mt), м | Описание обозначения точки на местности (при наличии) |
|---|---|---|---|---|---|
| | X | Y | | | |
| 1 | 2 | 3 | 4 | 5 | 6 |
| 2346 | 493838.73 | 1282016.57 | Картометрический метод | 5.0 | - |
| 2347 | 493825.02 | 1282025.84 | Картометрический метод | 5.0 | - |
| 2348 | 493811.60 | 1282035.51 | Картометрический метод | 5.0 | - |
| 2349 | 493795.23 | 1282048.21 | Картометрический метод | 5.0 | - |
| 2350 | 493699.94 | 1282126.31 | Картометрический метод | 5.0 | - |
| 2351 | 493695.64 | 1282129.22 | Картометрический метод | 5.0 | - |
| 2294 | 493686.82 | 1282103.92 | Картометрический метод | 5.0 | - |
| 2352 | 483679.86 | 1296226.89 | Картометрический метод | 5.0 | - |
| 2353 | 483583.08 | 1296264.68 | Картометрический метод | 5.0 | - |
| 2354 | 483584.10 | 1296253.20 | Картометрический метод | 5.0 | - |
| 2355 | 483579.77 | 1296252.47 | Картометрический метод | 5.0 | - |
| 2356 | 483576.21 | 1296252.88 | Картометрический метод | 5.0 | - |
| 2357 | 483565.50 | 1296257.99 | Картометрический метод | 5.0 | - |
| 2358 | 483556.00 | 1296263.64 | Картометрический метод | 5.0 | - |
| 2359 | 483543.58 | 1296268.06 | Картометрический метод | 5.0 | - |
| 2360 | 483529.43 | 1296274.50 | Картометрический метод | 5.0 | - |
| 2361 | 483530.28 | 1296278.20 | Картометрический метод | 5.0 | - |
| 2362 | 483530.19 | 1296281.24 | Картометрический метод | 5.0 | - |
| 2363 | 483521.49 | 1296256.15 | Картометрический метод | 5.0 | - |
| 2364 | 483536.14 | 1296249.48 | Картометрический метод | 5.0 | - |
| 2365 | 483542.25 | 1296247.34 | Картометрический метод | 5.0 | - |
| 2366 | 483548.35 | 1296245.16 | Картометрический метод | 5.0 | - |
| 2367 | 483555.39 | 1296240.71 | Картометрический метод | 5.0 | - |
| 2368 | 483569.61 | 1296233.96 | Картометрический метод | 5.0 | - |
| 2369 | 483574.21 | 1296232.66 | Картометрический метод | 5.0 | - |

2. Сведения о характерных точках границ объекта

| Обозначение характерных точек границ | Координаты, м | | Метод определения координат характерной точки | Средняя квадратическая погрешность положения характерной точки (Mt), м | Описание обозначения точки на местности (при наличии) |
|---|---|---|---|---|---|
| | X | Y | | | |
| 1 | 2 | 3 | 4 | 5 | 6 |
| 2370 | 483580.46 | 1296232.42 | Картометрический метод | 5.0 | - |
| 2371 | 483586.72 | 1296233.09 | Картометрический метод | 5.0 | - |
| 2372 | 483591.74 | 1296234.24 | Картометрический метод | 5.0 | - |
| 2373 | 483603.60 | 1296227.81 | Картометрический метод | 5.0 | - |
| 2374 | 483608.84 | 1296224.18 | Картометрический метод | 5.0 | - |
| 2375 | 483612.58 | 1296218.15 | Картометрический метод | 5.0 | - |
| 2376 | 483623.51 | 1296210.10 | Картометрический метод | 5.0 | - |
| 2377 | 483629.72 | 1296207.07 | Картометрический метод | 5.0 | - |
| 2378 | 483641.58 | 1296203.21 | Картометрический метод | 5.0 | - |
| 2379 | 483652.25 | 1296201.53 | Картометрический метод | 5.0 | - |
| 2380 | 483657.41 | 1296200.90 | Картометрический метод | 5.0 | - |
| 2381 | 483661.21 | 1296199.47 | Картометрический метод | 5.0 | - |
| 2382 | 483672.07 | 1296193.72 | Картометрический метод | 5.0 | - |
| 2383 | 483683.74 | 1296189.09 | Картометрический метод | 5.0 | - |
| 2384 | 483690.63 | 1296185.57 | Картометрический метод | 5.0 | - |
| 2385 | 483698.65 | 1296180.64 | Картометрический метод | 5.0 | - |
| 2386 | 483703.23 | 1296179.01 | Картометрический метод | 5.0 | - |
| 2387 | 483704.12 | 1296177.90 | Картометрический метод | 5.0 | - |
| 2388 | 483704.80 | 1296175.49 | Картометрический метод | 5.0 | - |
| 2389 | 483705.00 | 1296175.00 | Картометрический метод | 5.0 | - |
| 2390 | 483705.61 | 1296174.55 | Картометрический метод | 5.0 | - |
| 2391 | 483706.50 | 1296174.31 | Картометрический метод | 5.0 | - |
| 2392 | 483705.50 | 1296175.03 | Картометрический метод | 5.0 | - |
| 2393 | 483705.05 | 1296199.54 | Картометрический метод | 5.0 | - |
| 2394 | 483703.38 | 1296217.73 | Картометрический метод | 5.0 | - |

2. Сведения о характерных точках границ объекта

| Обозначение характерных точек границ | Координаты, м | | Метод определения координат характерной точки | Средняя квадратическая погрешность положения характерной точки (Mt), м | Описание обозначения точки на местности (при наличии) |
|---|---|---|---|---|---|
| | X | Y | | | |
| 1 | 2 | 3 | 4 | 5 | 6 |
| 2352 | 483679.86 | 1296226.89 | Картометрический метод | 5.0 | - |
| 2395 | 481285.09 | 1306227.40 | Картометрический метод | 5.0 | - |
| 2396 | 481285.45 | 1306227.71 | Картометрический метод | 5.0 | - |
| 2397 | 481293.43 | 1306232.46 | Картометрический метод | 5.0 | - |
| 2398 | 481300.71 | 1306234.43 | Картометрический метод | 5.0 | - |
| 2399 | 481308.74 | 1306234.59 | Картометрический метод | 5.0 | - |
| 2400 | 481317.84 | 1306232.67 | Картометрический метод | 5.0 | - |
| 2401 | 481326.95 | 1306230.56 | Картометрический метод | 5.0 | - |
| 2402 | 481329.21 | 1306236.15 | Картометрический метод | 5.0 | - |
| 2403 | 481324.40 | 1306237.95 | Картометрический метод | 5.0 | - |
| 2404 | 481327.98 | 1306246.43 | Картометрический метод | 5.0 | - |
| 2405 | 481309.75 | 1306252.03 | Картометрический метод | 5.0 | - |
| 2406 | 481305.18 | 1306252.88 | Картометрический метод | 5.0 | - |
| 2407 | 481299.97 | 1306252.53 | Картометрический метод | 5.0 | - |
| 2408 | 481266.37 | 1306242.72 | Картометрический метод | 5.0 | - |
| 2409 | 481260.91 | 1306240.17 | Картометрический метод | 5.0 | - |
| 2410 | 481256.27 | 1306236.32 | Картометрический метод | 5.0 | - |
| 2411 | 481251.24 | 1306230.65 | Картометрический метод | 5.0 | - |
| 2412 | 481244.72 | 1306220.86 | Картометрический метод | 5.0 | - |
| 2413 | 481234.81 | 1306204.72 | Картометрический метод | 5.0 | - |
| 2414 | 481251.23 | 1306204.72 | Картометрический метод | 5.0 | - |
| 2415 | 481271.91 | 1306223.52 | Картометрический метод | 5.0 | - |
| 2395 | 481285.09 | 1306227.40 | Картометрический метод | 5.0 | - |
| 2416 | 481393.34 | 1306186.91 | Картометрический метод | 5.0 | - |
| 2417 | 481387.23 | 1306195.43 | Картометрический метод | 5.0 | - |

2. Сведения о характерных точках границ объекта

| Обозначение характерных точек границ | Координаты, м | | Метод определения координат характерной точки | Средняя квадратическая погрешность положения характерной точки (Mt), м | Описание обозначения точки на местности (при наличии) |
|---|---|---|---|---|---|
| | X | Y | | | |
| 1 | 2 | 3 | 4 | 5 | 6 |
| 2418 | 481383.39 | 1306200.83 | Картометрический метод | 5.0 | - |
| 2419 | 481374.69 | 1306212.89 | Картометрический метод | 5.0 | - |
| 2420 | 481372.96 | 1306214.85 | Картометрический метод | 5.0 | - |
| 2421 | 481367.13 | 1306221.46 | Картометрический метод | 5.0 | - |
| 2422 | 481362.34 | 1306211.70 | Картометрический метод | 5.0 | - |
| 2423 | 481362.17 | 1306203.72 | Картометрический метод | 5.0 | - |
| 2424 | 481368.97 | 1306195.26 | Картометрический метод | 5.0 | - |
| 2425 | 481369.34 | 1306194.70 | Картометрический метод | 5.0 | - |
| 2426 | 481384.65 | 1306185.95 | Картометрический метод | 5.0 | - |
| 2416 | 481393.34 | 1306186.91 | Картометрический метод | 5.0 | - |
| 2427 | 478799.24 | 1308141.81 | Картометрический метод | 5.0 | - |
| 2428 | 478798.52 | 1308142.14 | Картометрический метод | 5.0 | - |
| 2429 | 478796.33 | 1308143.83 | Картометрический метод | 5.0 | - |
| 2430 | 478793.58 | 1308146.24 | Картометрический метод | 5.0 | - |
| 2431 | 478790.60 | 1308148.18 | Картометрический метод | 5.0 | - |
| 2432 | 478787.72 | 1308149.60 | Картометрический метод | 5.0 | - |
| 2433 | 478783.84 | 1308150.37 | Картометрический метод | 5.0 | - |
| 2434 | 478780.29 | 1308151.33 | Картометрический метод | 5.0 | - |
| 2435 | 478777.09 | 1308152.87 | Картометрический метод | 5.0 | - |
| 2436 | 478773.52 | 1308153.20 | Картометрический метод | 5.0 | - |
| 2437 | 478770.30 | 1308153.57 | Картометрический метод | 5.0 | - |
| 2438 | 478767.31 | 1308155.51 | Картометрический метод | 5.0 | - |
| 2439 | 478766.03 | 1308158.52 | Картометрический метод | 5.0 | - |
| 2440 | 478765.07 | 1308161.62 | Картометрический метод | 5.0 | - |
| 2441 | 478764.12 | 1308164.90 | Картометрический метод | 5.0 | - |

2. Сведения о характерных точках границ объекта

| Обозначение характерных точек границ | Координаты, м | | Метод определения координат характерной точки | Средняя квадратическая погрешность положения характерной точки (Mt), м | Описание обозначения точки на местности (при наличии) |
|---|---|---|---|---|---|
| | X | Y | | | |
| 1 | 2 | 3 | 4 | 5 | 6 |
| 2442 | 478763.28 | 1308168.36 | Картометрический метод | 5.0 | - |
| 2443 | 478761.89 | 1308171.80 | Картометрический метод | 5.0 | - |
| 2444 | 478758.91 | 1308174.06 | Картометрический метод | 5.0 | - |
| 2445 | 478754.48 | 1308175.18 | Картометрический метод | 5.0 | - |
| 2446 | 478750.91 | 1308175.06 | Картометрический метод | 5.0 | - |
| 2447 | 478747.55 | 1308173.62 | Картометрический метод | 5.0 | - |
| 2448 | 478743.37 | 1308169.98 | Картометрический метод | 5.0 | - |
| 2449 | 478740.87 | 1308167.53 | Картометрический метод | 5.0 | - |
| 2450 | 478737.27 | 1308164.73 | Картометрический метод | 5.0 | - |
| 2451 | 478733.55 | 1308162.12 | Картометрический метод | 5.0 | - |
| 2452 | 478730.25 | 1308158.04 | Картометрический метод | 5.0 | - |
| 2453 | 478727.04 | 1308152.34 | Картометрический метод | 5.0 | - |
| 2454 | 478724.94 | 1308146.40 | Картометрический метод | 5.0 | - |
| 2455 | 478723.21 | 1308142.45 | Картометрический метод | 5.0 | - |
| 2456 | 478721.72 | 1308140.10 | Картометрический метод | 5.0 | - |
| 2457 | 478721.23 | 1308139.70 | Картометрический метод | 5.0 | - |
| 2458 | 478722.24 | 1308134.99 | Картометрический метод | 5.0 | - |
| 2459 | 478723.26 | 1308135.43 | Картометрический метод | 5.0 | - |
| 2460 | 478725.37 | 1308129.50 | Картометрический метод | 5.0 | - |
| 2461 | 478726.04 | 1308126.73 | Картометрический метод | 5.0 | - |
| 2462 | 478726.35 | 1308124.21 | Картометрический метод | 5.0 | - |
| 2463 | 478726.41 | 1308121.71 | Картометрический метод | 5.0 | - |
| 2464 | 478726.21 | 1308119.22 | Картометрический метод | 5.0 | - |
| 2465 | 478725.77 | 1308116.75 | Картометрический метод | 5.0 | - |
| 2466 | 478725.07 | 1308114.36 | Картометрический метод | 5.0 | - |

2. Сведения о характерных точках границ объекта

| Обозначение характерных точек границ | Координаты, м | | Метод определения координат характерной точки | Средняя квадратическая погрешность положения характерной точки (Mt), м | Описание обозначения точки на местности (при наличии) |
|---|---|---|---|---|---|
| | X | Y | | | |
| 1 | 2 | 3 | 4 | 5 | 6 |
| 2467 | 478724.14 | 1308112.04 | Картометрический метод | 5.0 | - |
| 2468 | 478722.99 | 1308109.83 | Картометрический метод | 5.0 | - |
| 2469 | 478721.23 | 1308107.26 | Картометрический метод | 5.0 | - |
| 2470 | 478718.05 | 1308102.95 | Картометрический метод | 5.0 | - |
| 2471 | 478727.17 | 1308098.35 | Картометрический метод | 5.0 | - |
| 2472 | 478728.30 | 1308099.84 | Картометрический метод | 5.0 | - |
| 2473 | 478733.70 | 1308096.35 | Картометрический метод | 5.0 | - |
| 2474 | 478756.96 | 1308091.34 | Картометрический метод | 5.0 | - |
| 2475 | 478770.77 | 1308090.92 | Картометрический метод | 5.0 | - |
| 2476 | 478774.21 | 1308108.28 | Картометрический метод | 5.0 | - |
| 2477 | 478793.41 | 1308110.73 | Картометрический метод | 5.0 | - |
| 2478 | 478798.18 | 1308136.19 | Картометрический метод | 5.0 | - |
| 2427 | 478799.24 | 1308141.81 | Картометрический метод | 5.0 | - |
| 2479 | 478969.30 | 1308584.66 | Картометрический метод | 5.0 | - |
| 2480 | 478965.06 | 1308584.44 | Картометрический метод | 5.0 | - |
| 2481 | 478960.93 | 1308583.62 | Картометрический метод | 5.0 | - |
| 2482 | 478955.87 | 1308581.17 | Картометрический метод | 5.0 | - |
| 2483 | 478948.20 | 1308575.36 | Картометрический метод | 5.0 | - |
| 2484 | 478939.29 | 1308568.55 | Картометрический метод | 5.0 | - |
| 2485 | 478932.06 | 1308562.75 | Картометрический метод | 5.0 | - |
| 2486 | 478926.63 | 1308557.80 | Картометрический метод | 5.0 | - |
| 2487 | 478923.36 | 1308554.98 | Картометрический метод | 5.0 | - |
| 2488 | 478920.55 | 1308553.60 | Картометрический метод | 5.0 | - |
| 2489 | 478915.85 | 1308552.34 | Картометрический метод | 5.0 | - |
| 2490 | 478909.83 | 1308551.82 | Картометрический метод | 5.0 | - |

2. Сведения о характерных точках границ объекта

| Обозначение характерных точек границ | Координаты, м | | Метод определения координат характерной точки | Средняя квадратическая погрешность положения характерной точки (Mt), м | Описание обозначения точки на местности (при наличии) |
|---|---|---|---|---|---|
| | X | Y | | | |
| 1 | 2 | 3 | 4 | 5 | 6 |
| 2491 | 478899.90 | 1308551.82 | Картометрический метод | 5.0 | - |
| 2492 | 478890.11 | 1308552.87 | Картометрический метод | 5.0 | - |
| 2493 | 478884.10 | 1308553.13 | Картометрический метод | 5.0 | - |
| 2494 | 478879.75 | 1308552.77 | Картометрический метод | 5.0 | - |
| 2495 | 478876.18 | 1308552.82 | Картометрический метод | 5.0 | - |
| 2496 | 478873.29 | 1308553.30 | Картометрический метод | 5.0 | - |
| 2497 | 478870.65 | 1308554.68 | Картометрический метод | 5.0 | - |
| 2498 | 478868.78 | 1308556.36 | Картометрический метод | 5.0 | - |
| 2499 | 478866.81 | 1308558.44 | Картометрический метод | 5.0 | - |
| 2500 | 478864.60 | 1308560.13 | Картометрический метод | 5.0 | - |
| 2501 | 478862.28 | 1308561.04 | Картометрический метод | 5.0 | - |
| 2502 | 478859.60 | 1308561.54 | Картометрический метод | 5.0 | - |
| 2503 | 478856.26 | 1308561.59 | Картометрический метод | 5.0 | - |
| 2504 | 478853.91 | 1308560.92 | Картометрический метод | 5.0 | - |
| 2505 | 478851.78 | 1308559.83 | Картометрический метод | 5.0 | - |
| 2506 | 478850.40 | 1308558.67 | Картометрический метод | 5.0 | - |
| 2507 | 478850.34 | 1308551.94 | Картометрический метод | 5.0 | - |
| 2508 | 478845.19 | 1308528.99 | Картометрический метод | 5.0 | - |
| 2509 | 478891.92 | 1308523.66 | Картометрический метод | 5.0 | - |
| 2510 | 478905.52 | 1308520.96 | Картометрический метод | 5.0 | - |
| 2511 | 478913.29 | 1308523.58 | Картометрический метод | 5.0 | - |
| 2512 | 478923.91 | 1308527.15 | Картометрический метод | 5.0 | - |
| 2513 | 478939.30 | 1308536.33 | Картометрический метод | 5.0 | - |
| 2514 | 478966.77 | 1308530.09 | Картометрический метод | 5.0 | - |
| 2515 | 478969.42 | 1308497.96 | Картометрический метод | 5.0 | - |

2. Сведения о характерных точках границ объекта

| Обозначение характерных точек границ | Координаты, м | | Метод определения координат характерной точки | Средняя квадратическая погрешность положения характерной точки (Mt), м | Описание обозначения точки на местности (при наличии) |
|---|---|---|---|---|---|
| | X | Y | | | |
| 1 | 2 | 3 | 4 | 5 | 6 |
| 2516 | 478978.21 | 1308473.54 | Картометрический метод | 5.0 | - |
| 2517 | 478978.39 | 1308467.95 | Картометрический метод | 5.0 | - |
| 2518 | 478979.37 | 1308462.81 | Картометрический метод | 5.0 | - |
| 2519 | 478981.27 | 1308457.66 | Картометрический метод | 5.0 | - |
| 2520 | 478983.76 | 1308453.49 | Картометрический метод | 5.0 | - |
| 2521 | 478987.20 | 1308449.15 | Картометрический метод | 5.0 | - |
| 2522 | 478992.03 | 1308444.86 | Картометрический метод | 5.0 | - |
| 2523 | 478997.26 | 1308441.70 | Картометрический метод | 5.0 | - |
| 2524 | 479003.31 | 1308439.25 | Картометрический метод | 5.0 | - |
| 2525 | 479017.04 | 1308435.59 | Картометрический метод | 5.0 | - |
| 2526 | 479031.76 | 1308436.50 | Картометрический метод | 5.0 | - |
| 2527 | 479056.01 | 1308418.79 | Картометрический метод | 5.0 | - |
| 2528 | 479054.97 | 1308395.31 | Картометрический метод | 5.0 | - |
| 2529 | 479036.78 | 1308388.55 | Картометрический метод | 5.0 | - |
| 2530 | 479027.18 | 1308383.60 | Картометрический метод | 5.0 | - |
| 2531 | 479021.10 | 1308380.34 | Картометрический метод | 5.0 | - |
| 2532 | 479018.36 | 1308379.19 | Картометрический метод | 5.0 | - |
| 2533 | 479009.33 | 1308376.31 | Картометрический метод | 5.0 | - |
| 2534 | 479004.33 | 1308374.46 | Картометрический метод | 5.0 | - |
| 2535 | 479002.07 | 1308373.60 | Картометрический метод | 5.0 | - |
| 2536 | 478998.68 | 1308373.02 | Картометрический метод | 5.0 | - |
| 2537 | 478995.58 | 1308372.25 | Картометрический метод | 5.0 | - |
| 2538 | 478989.98 | 1308369.77 | Картометрический метод | 5.0 | - |
| 2539 | 478986.24 | 1308368.98 | Картометрический метод | 5.0 | - |
| 2540 | 478964.17 | 1308371.59 | Картометрический метод | 5.0 | - |

2. Сведения о характерных точках границ объекта

| Обозначение характерных точек границ | Координаты, м | | Метод определения координат характерной точки | Средняя квадратическая погрешность положения характерной точки (Mt), м | Описание обозначения точки на местности (при наличии) |
|---|---|---|---|---|---|
| | X | Y | | | |
| 1 | 2 | 3 | 4 | 5 | 6 |
| 2541 | 478935.51 | 1308352.03 | Картометрический метод | 5.0 | - |
| 2542 | 478948.91 | 1308343.58 | Картометрический метод | 5.0 | - |
| 2543 | 478954.28 | 1308337.86 | Картометрический метод | 5.0 | - |
| 2544 | 478964.06 | 1308327.44 | Картометрический метод | 5.0 | - |
| 2545 | 478970.43 | 1308321.84 | Картометрический метод | 5.0 | - |
| 2546 | 478977.95 | 1308324.57 | Картометрический метод | 5.0 | - |
| 2547 | 478983.10 | 1308326.25 | Картометрический метод | 5.0 | - |
| 2548 | 478987.24 | 1308327.39 | Картометрический метод | 5.0 | - |
| 2549 | 478989.82 | 1308328.35 | Картометрический метод | 5.0 | - |
| 2550 | 478991.30 | 1308330.26 | Картометрический метод | 5.0 | - |
| 2551 | 478991.79 | 1308332.90 | Картометрический метод | 5.0 | - |
| 2552 | 478991.28 | 1308336.23 | Картометрический метод | 5.0 | - |
| 2553 | 478990.89 | 1308339.50 | Картометрический метод | 5.0 | - |
| 2554 | 478991.05 | 1308342.32 | Картометрический метод | 5.0 | - |
| 2555 | 478992.43 | 1308345.54 | Картометрический метод | 5.0 | - |
| 2556 | 478995.50 | 1308348.93 | Картометрический метод | 5.0 | - |
| 2557 | 479000.23 | 1308352.23 | Картометрический метод | 5.0 | - |
| 2558 | 479005.64 | 1308355.62 | Картометрический метод | 5.0 | - |
| 2559 | 479015.96 | 1308359.72 | Картометрический метод | 5.0 | - |
| 2560 | 479022.89 | 1308361.53 | Картометрический метод | 5.0 | - |
| 2561 | 479029.60 | 1308363.20 | Картометрический метод | 5.0 | - |
| 2562 | 479033.65 | 1308365.18 | Картометрический метод | 5.0 | - |
| 2563 | 479039.49 | 1308367.92 | Картометрический метод | 5.0 | - |
| 2564 | 479045.11 | 1308371.40 | Картометрический метод | 5.0 | - |
| 2565 | 479049.16 | 1308373.39 | Картометрический метод | 5.0 | - |

2. Сведения о характерных точках границ объекта

| Обозначение характерных точек границ | Координаты, м | | Метод определения координат характерной точки | Средняя квадратическая погрешность положения характерной точки (Mt), м | Описание обозначения точки на местности (при наличии) |
|---|---|---|---|---|---|
| | X | Y | | | |
| 1 | 2 | 3 | 4 | 5 | 6 |
| 2566 | 479051.96 | 1308374.22 | Картометрический метод | 5.0 | - |
| 2567 | 479055.08 | 1308374.17 | Картометрический метод | 5.0 | - |
| 2568 | 479058.07 | 1308373.41 | Картометрический метод | 5.0 | - |
| 2569 | 479061.72 | 1308370.98 | Картометрический метод | 5.0 | - |
| 2570 | 479066.67 | 1308367.02 | Картометрический метод | 5.0 | - |
| 2571 | 479070.82 | 1308362.38 | Картометрический метод | 5.0 | - |
| 2572 | 479074.35 | 1308359.62 | Картометрический метод | 5.0 | - |
| 2573 | 479077.87 | 1308357.08 | Картометрический метод | 5.0 | - |
| 2574 | 479080.96 | 1308355.53 | Картометрический метод | 5.0 | - |
| 2575 | 479082.83 | 1308353.55 | Картометрический метод | 5.0 | - |
| 2576 | 479084.35 | 1308351.04 | Картометрический метод | 5.0 | - |
| 2577 | 479085.61 | 1308346.29 | Картометрический метод | 5.0 | - |
| 2578 | 479086.65 | 1308341.67 | Картометрический метод | 5.0 | - |
| 2579 | 479088.68 | 1308336.72 | Картометрический метод | 5.0 | - |
| 2580 | 479091.50 | 1308331.92 | Картометрический метод | 5.0 | - |
| 2581 | 479093.47 | 1308329.24 | Картометрический метод | 5.0 | - |
| 2582 | 479095.02 | 1308327.89 | Картометрический метод | 5.0 | - |
| 2583 | 479096.57 | 1308327.70 | Картометрический метод | 5.0 | - |
| 2584 | 479098.26 | 1308328.43 | Картометрический метод | 5.0 | - |
| 2585 | 479100.76 | 1308331.38 | Картометрический метод | 5.0 | - |
| 2586 | 479103.95 | 1308336.04 | Картометрический метод | 5.0 | - |
| 2587 | 479106.26 | 1308341.35 | Картометрический метод | 5.0 | - |
| 2588 | 479108.38 | 1308348.41 | Картометрический метод | 5.0 | - |
| 2589 | 479110.73 | 1308355.83 | Картометрический метод | 5.0 | - |
| 2590 | 479112.69 | 1308359.94 | Картометрический метод | 5.0 | - |

2. Сведения о характерных точках границ объекта

| Обозначение характерных точек границ | Координаты, м | | Метод определения координат характерной точки | Средняя квадратическая погрешность положения характерной точки (Mt), м | Описание обозначения точки на местности (при наличии) |
|---|---|---|---|---|---|
| | X | Y | | | |
| 1 | 2 | 3 | 4 | 5 | 6 |
| 2591 | 479113.95 | 1308362.29 | Картометрический метод | 5.0 | - |
| 2592 | 479114.76 | 1308364.16 | Картометрический метод | 5.0 | - |
| 2593 | 479114.91 | 1308366.53 | Картометрический метод | 5.0 | - |
| 2594 | 479114.07 | 1308370.14 | Картометрический метод | 5.0 | - |
| 2595 | 479112.23 | 1308373.26 | Картометрический метод | 5.0 | - |
| 2596 | 479110.27 | 1308376.12 | Картометрический метод | 5.0 | - |
| 2597 | 479107.04 | 1308382.69 | Картометрический метод | 5.0 | - |
| 2598 | 479102.83 | 1308391.04 | Картометрический метод | 5.0 | - |
| 2599 | 479098.81 | 1308397.63 | Картометрический метод | 5.0 | - |
| 2600 | 479094.77 | 1308403.94 | Картометрический метод | 5.0 | - |
| 2601 | 479093.36 | 1308405.85 | Картометрический метод | 5.0 | - |
| 2602 | 479091.59 | 1308407.03 | Картометрический метод | 5.0 | - |
| 2603 | 479089.38 | 1308407.95 | Картометрический метод | 5.0 | - |
| 2604 | 479087.29 | 1308409.31 | Картометрический метод | 5.0 | - |
| 2605 | 479084.86 | 1308411.46 | Картометрический метод | 5.0 | - |
| 2606 | 479082.69 | 1308414.74 | Картометрический метод | 5.0 | - |
| 2607 | 479080.88 | 1308420.24 | Картометрический метод | 5.0 | - |
| 2608 | 479079.21 | 1308426.63 | Картометрический метод | 5.0 | - |
| 2609 | 479078.17 | 1308431.57 | Картометрический метод | 5.0 | - |
| 2610 | 479077.32 | 1308434.07 | Картометрический метод | 5.0 | - |
| 2611 | 479076.00 | 1308435.58 | Картометрический метод | 5.0 | - |
| 2612 | 479074.01 | 1308436.05 | Картометрический метод | 5.0 | - |
| 2613 | 479072.12 | 1308436.85 | Картометрический метод | 5.0 | - |
| 2614 | 479070.59 | 1308438.37 | Картометрический метод | 5.0 | - |
| 2615 | 479069.51 | 1308440.32 | Картометрический метод | 5.0 | - |

2. Сведения о характерных точках границ объекта

| Обозначение характерных точек границ | Координаты, м | | Метод определения координат характерной точки | Средняя квадратическая погрешность положения характерной точки (Mt), м | Описание обозначения точки на местности (при наличии) |
|---|---|---|---|---|---|
| | X | Y | | | |
| 1 | 2 | 3 | 4 | 5 | 6 |
| 2616 | 479068.89 | 1308443.27 | Картометрический метод | 5.0 | - |
| 2617 | 479069.29 | 1308447.69 | Картометрический метод | 5.0 | - |
| 2618 | 479070.82 | 1308452.73 | Картометрический метод | 5.0 | - |
| 2619 | 479072.90 | 1308457.30 | Картометрический метод | 5.0 | - |
| 2620 | 479075.42 | 1308461.58 | Картометрический метод | 5.0 | - |
| 2621 | 479077.69 | 1308464.18 | Картометрический метод | 5.0 | - |
| 2622 | 479078.61 | 1308465.94 | Картометрический метод | 5.0 | - |
| 2623 | 479078.64 | 1308467.87 | Картометрический метод | 5.0 | - |
| 2624 | 479078.13 | 1308470.53 | Картометрический метод | 5.0 | - |
| 2625 | 479076.71 | 1308472.66 | Картометрический метод | 5.0 | - |
| 2626 | 479073.84 | 1308474.64 | Картометрический метод | 5.0 | - |
| 2627 | 479070.21 | 1308477.18 | Картометрический метод | 5.0 | - |
| 2628 | 479066.58 | 1308480.06 | Картометрический метод | 5.0 | - |
| 2629 | 479064.07 | 1308482.93 | Картометрический метод | 5.0 | - |
| 2630 | 479061.44 | 1308486.33 | Картометрический метод | 5.0 | - |
| 2631 | 479059.70 | 1308488.73 | Картометрический метод | 5.0 | - |
| 2632 | 479057.17 | 1308490.82 | Картометрический метод | 5.0 | - |
| 2633 | 479055.84 | 1308491.34 | Картометрический метод | 5.0 | - |
| 2634 | 479053.72 | 1308491.15 | Картометрический метод | 5.0 | - |
| 2635 | 479050.25 | 1308490.05 | Картометрический метод | 5.0 | - |
| 2636 | 479047.32 | 1308488.27 | Картометрический метод | 5.0 | - |
| 2637 | 479046.29 | 1308486.80 | Картометрический метод | 5.0 | - |
| 2638 | 479045.92 | 1308484.87 | Картометрический метод | 5.0 | - |
| 2639 | 479046.23 | 1308482.88 | Картометрический метод | 5.0 | - |
| 2640 | 479047.53 | 1308480.81 | Картометрический метод | 5.0 | - |

2. Сведения о характерных точках границ объекта

| Обозначение характерных точек границ | Координаты, м | | Метод определения координат характерной точки | Средняя квадратическая погрешность положения характерной точки (Mt), м | Описание обозначения точки на местности (при наличии) |
|---|---|---|---|---|---|
| | X | Y | | | |
| 1 | 2 | 3 | 4 | 5 | 6 |
| 2641 | 479049.73 | 1308478.56 | Картометрический метод | 5.0 | - |
| 2642 | 479052.37 | 1308476.47 | Картометрический метод | 5.0 | - |
| 2643 | 479053.92 | 1308475.29 | Картометрический метод | 5.0 | - |
| 2644 | 479054.90 | 1308474.17 | Картометрический метод | 5.0 | - |
| 2645 | 479055.10 | 1308472.57 | Картометрический метод | 5.0 | - |
| 2646 | 479054.61 | 1308470.40 | Картометрический метод | 5.0 | - |
| 2647 | 479053.25 | 1308468.89 | Картометрический метод | 5.0 | - |
| 2648 | 479050.00 | 1308467.28 | Картометрический метод | 5.0 | - |
| 2649 | 479044.93 | 1308464.65 | Картометрический метод | 5.0 | - |
| 2650 | 479041.33 | 1308462.66 | Картометрический метод | 5.0 | - |
| 2651 | 479038.31 | 1308461.71 | Картометрический метод | 5.0 | - |
| 2652 | 479034.17 | 1308460.74 | Картометрический метод | 5.0 | - |
| 2653 | 479030.27 | 1308460.47 | Картометрический метод | 5.0 | - |
| 2654 | 479027.71 | 1308460.63 | Картометрический метод | 5.0 | - |
| 2655 | 479023.48 | 1308461.41 | Картометрический метод | 5.0 | - |
| 2656 | 479020.27 | 1308462.56 | Картометрический метод | 5.0 | - |
| 2657 | 479017.73 | 1308463.10 | Картометрический метод | 5.0 | - |
| 2658 | 479015.05 | 1308463.26 | Картометрический метод | 5.0 | - |
| 2659 | 479012.83 | 1308463.52 | Картометрический метод | 5.0 | - |
| 2660 | 479009.94 | 1308463.99 | Картометрический метод | 5.0 | - |
| 2661 | 479007.72 | 1308464.47 | Картометрический метод | 5.0 | - |
| 2662 | 479005.95 | 1308465.17 | Картометрический метод | 5.0 | - |
| 2663 | 479004.29 | 1308466.02 | Картометрический метод | 5.0 | - |
| 2664 | 479003.19 | 1308467.09 | Картометрический метод | 5.0 | - |
| 2665 | 479002.11 | 1308469.10 | Картометрический метод | 5.0 | - |

2. Сведения о характерных точках границ объекта

| Обозначение характерных точек границ | Координаты, м | | Метод определения координат характерной точки | Средняя квадратическая погрешность положения характерной точки (Mt), м | Описание обозначения точки на местности (при наличии) |
|---|---|---|---|---|---|
| | X | Y | | | |
| 1 | 2 | 3 | 4 | 5 | 6 |
| 2666 | 479001.58 | 1308471.31 | Картометрический метод | 5.0 | - |
| 2667 | 479001.29 | 1308474.31 | Картометрический метод | 5.0 | - |
| 2668 | 479001.23 | 1308477.63 | Картометрический метод | 5.0 | - |
| 2669 | 479001.30 | 1308481.71 | Картометрический метод | 5.0 | - |
| 2670 | 479001.50 | 1308486.58 | Картометрический метод | 5.0 | - |
| 2671 | 479001.66 | 1308490.22 | Картометрический метод | 5.0 | - |
| 2672 | 479001.85 | 1308494.91 | Картометрический метод | 5.0 | - |
| 2673 | 479001.69 | 1308498.96 | Картометрический метод | 5.0 | - |
| 2674 | 479001.41 | 1308502.10 | Картометрический метод | 5.0 | - |
| 2675 | 479000.47 | 1308506.10 | Картометрический метод | 5.0 | - |
| 2676 | 478998.32 | 1308511.11 | Картометрический метод | 5.0 | - |
| 2677 | 478995.49 | 1308515.25 | Картометрический метод | 5.0 | - |
| 2678 | 478992.74 | 1308517.78 | Картометрический метод | 5.0 | - |
| 2679 | 478991.30 | 1308518.86 | Картометрический метод | 5.0 | - |
| 2680 | 478990.21 | 1308519.97 | Картометрический метод | 5.0 | - |
| 2681 | 478989.12 | 1308521.54 | Картометрический метод | 5.0 | - |
| 2682 | 478988.72 | 1308523.88 | Картометрический метод | 5.0 | - |
| 2683 | 478988.55 | 1308526.96 | Картометрический метод | 5.0 | - |
| 2684 | 478989.16 | 1308530.62 | Картометрический метод | 5.0 | - |
| 2685 | 478990.56 | 1308534.89 | Картометрический метод | 5.0 | - |
| 2686 | 478992.74 | 1308538.61 | Картометрический метод | 5.0 | - |
| 2687 | 478995.58 | 1308542.27 | Картометрический метод | 5.0 | - |
| 2688 | 478999.88 | 1308545.90 | Картометрический метод | 5.0 | - |
| 2689 | 479004.61 | 1308548.99 | Картометрический метод | 5.0 | - |
| 2690 | 479008.55 | 1308551.13 | Картометрический метод | 5.0 | - |

2. Сведения о характерных точках границ объекта

| Обозначение характерных точек границ | Координаты, м | | Метод определения координат характерной точки | Средняя квадратическая погрешность положения характерной точки (Mt), м | Описание обозначения точки на местности (при наличии) |
|---|---|---|---|---|---|
| | X | Y | | | |
| 1 | 2 | 3 | 4 | 5 | 6 |
| 2691 | 479011.46 | 1308552.42 | Картометрический метод | 5.0 | - |
| 2692 | 479013.50 | 1308554.14 | Картометрический метод | 5.0 | - |
| 2693 | 479013.89 | 1308554.71 | Картометрический метод | 5.0 | - |
| 2694 | 479013.39 | 1308559.43 | Картометрический метод | 5.0 | - |
| 2695 | 479010.03 | 1308568.11 | Картометрический метод | 5.0 | - |
| 2696 | 479007.33 | 1308570.62 | Картометрический метод | 5.0 | - |
| 2697 | 479005.18 | 1308570.65 | Картометрический метод | 5.0 | - |
| 2698 | 479002.94 | 1308569.97 | Картометрический метод | 5.0 | - |
| 2699 | 479001.13 | 1308568.88 | Картометрический метод | 5.0 | - |
| 2700 | 478999.22 | 1308567.14 | Картометрический метод | 5.0 | - |
| 2701 | 478997.06 | 1308565.25 | Картометрический метод | 5.0 | - |
| 2702 | 478995.71 | 1308564.37 | Картометрический метод | 5.0 | - |
| 2703 | 478994.26 | 1308563.58 | Картометрический метод | 5.0 | - |
| 2704 | 478992.67 | 1308562.39 | Картометрический метод | 5.0 | - |
| 2705 | 478991.10 | 1308561.20 | Картометрический метод | 5.0 | - |
| 2706 | 478989.51 | 1308559.68 | Картометрический метод | 5.0 | - |
| 2707 | 478988.04 | 1308558.21 | Картометрический метод | 5.0 | - |
| 2708 | 478986.46 | 1308557.06 | Картометрический метод | 5.0 | - |
| 2709 | 478985.23 | 1308556.49 | Картометрический метод | 5.0 | - |
| 2710 | 478983.55 | 1308556.29 | Картометрический метод | 5.0 | - |
| 2711 | 478981.77 | 1308556.54 | Картометрический метод | 5.0 | - |
| 2712 | 478980.23 | 1308557.56 | Картометрический метод | 5.0 | - |
| 2713 | 478978.91 | 1308559.17 | Картометрический метод | 5.0 | - |
| 2714 | 478978.29 | 1308561.29 | Картометрический метод | 5.0 | - |
| 2715 | 478978.00 | 1308564.78 | Картометрический метод | 5.0 | - |

2. Сведения о характерных точках границ объекта

| Обозначение характерных точек границ | Координаты, м | | Метод определения координат характерной точки | Средняя квадратическая погрешность положения характерной точки (Mt), м | Описание обозначения точки на местности (при наличии) |
|---|---|---|---|---|---|
| | X | Y | | | |
| 1 | 2 | 3 | 4 | 5 | 6 |
| 2716 | 478977.97 | 1308569.75 | Картометрический метод | 5.0 | - |
| 2717 | 478977.82 | 1308574.35 | Картометрический метод | 5.0 | - |
| 2718 | 478977.43 | 1308577.22 | Картометрический метод | 5.0 | - |
| 2719 | 478976.90 | 1308579.50 | Картометрический метод | 5.0 | - |
| 2720 | 478975.72 | 1308581.79 | Картометрический метод | 5.0 | - |
| 2721 | 478974.62 | 1308582.80 | Картометрический метод | 5.0 | - |
| 2722 | 478972.52 | 1308584.05 | Картометрический метод | 5.0 | - |
| 2479 | 478969.30 | 1308584.66 | Картометрический метод | 5.0 | - |
| 2723 | 478966.03 | 1308589.53 | Картометрический метод | 5.0 | - |
| 2724 | 478951.61 | 1308586.31 | Картометрический метод | 5.0 | - |
| 2725 | 478932.64 | 1308572.30 | Картометрический метод | 5.0 | - |
| 2726 | 478916.40 | 1308561.67 | Картометрический метод | 5.0 | - |
| 2727 | 478907.44 | 1308558.03 | Картометрический метод | 5.0 | - |
| 2728 | 478898.89 | 1308559.92 | Картометрический метод | 5.0 | - |
| 2729 | 478899.91 | 1308559.28 | Картометрический метод | 5.0 | - |
| 2730 | 478904.22 | 1308557.23 | Картометрический метод | 5.0 | - |
| 2731 | 478908.00 | 1308556.17 | Картометрический метод | 5.0 | - |
| 2732 | 478911.56 | 1308555.68 | Картометрический метод | 5.0 | - |
| 2733 | 478915.02 | 1308555.83 | Картометрический метод | 5.0 | - |
| 2734 | 478918.04 | 1308556.67 | Картометрический метод | 5.0 | - |
| 2735 | 478921.19 | 1308558.61 | Картометрический метод | 5.0 | - |
| 2736 | 478924.35 | 1308561.00 | Картометрический метод | 5.0 | - |
| 2737 | 478927.73 | 1308564.03 | Картометрический метод | 5.0 | - |
| 2738 | 478931.91 | 1308567.35 | Картометрический метод | 5.0 | - |
| 2739 | 478938.58 | 1308573.31 | Картометрический метод | 5.0 | - |

2. Сведения о характерных точках границ объекта

| Обозначение характерных точек границ | Координаты, м | | Метод определения координат характерной точки | Средняя квадратическая погрешность положения характерной точки (Mt), м | Описание обозначения точки на местности (при наличии) |
|---|---|---|---|---|---|
| | X | Y | | | |
| 1 | 2 | 3 | 4 | 5 | 6 |
| 2740 | 478944.67 | 1308577.63 | Картометрический метод | 5.0 | - |
| 2741 | 478949.98 | 1308582.26 | Картометрический метод | 5.0 | - |
| 2742 | 478955.50 | 1308585.32 | Картометрический метод | 5.0 | - |
| 2743 | 478959.30 | 1308586.84 | Картометрический метод | 5.0 | - |
| 2744 | 478963.22 | 1308587.62 | Картометрический метод | 5.0 | - |
| 2745 | 478967.68 | 1308587.82 | Картометрический метод | 5.0 | - |
| 2746 | 478971.91 | 1308587.42 | Картометрический метод | 5.0 | - |
| 2747 | 478975.23 | 1308586.59 | Картометрический метод | 5.0 | - |
| 2748 | 478976.89 | 1308585.53 | Картометрический метод | 5.0 | - |
| 2749 | 478978.42 | 1308583.52 | Картометрический метод | 5.0 | - |
| 2750 | 478979.49 | 1308580.90 | Картометрический метод | 5.0 | - |
| 2751 | 478980.11 | 1308578.17 | Картометрический метод | 5.0 | - |
| 2752 | 478980.39 | 1308574.07 | Картометрический метод | 5.0 | - |
| 2753 | 478980.53 | 1308569.33 | Картометрический метод | 5.0 | - |
| 2754 | 478980.58 | 1308565.51 | Картометрический метод | 5.0 | - |
| 2755 | 478980.65 | 1308563.09 | Картометрический метод | 5.0 | - |
| 2756 | 478981.63 | 1308561.52 | Картометрический метод | 5.0 | - |
| 2757 | 478983.07 | 1308560.78 | Картометрический метод | 5.0 | - |
| 2758 | 478984.40 | 1308560.58 | Картометрический метод | 5.0 | - |
| 2759 | 478985.74 | 1308560.79 | Картометрический метод | 5.0 | - |
| 2760 | 478987.31 | 1308561.43 | Картометрический метод | 5.0 | - |
| 2761 | 478989.35 | 1308563.16 | Картометрический метод | 5.0 | - |
| 2762 | 478992.52 | 1308566.66 | Картометрический метод | 5.0 | - |
| 2763 | 478995.35 | 1308569.48 | Картометрический метод | 5.0 | - |
| 2764 | 478997.60 | 1308570.99 | Картометрический метод | 5.0 | - |

2. Сведения о характерных точках границ объекта

| Обозначение характерных точек границ | Координаты, м | | Метод определения координат характерной точки | Средняя квадратическая погрешность положения характерной точки (Mt), м | Описание обозначения точки на местности (при наличии) |
|---|---|---|---|---|---|
| | X | Y | | | |
| 1 | 2 | 3 | 4 | 5 | 6 |
| 2765 | 478999.63 | 1308572.11 | Картометрический метод | 5.0 | - |
| 2766 | 479002.21 | 1308572.91 | Картометрический метод | 5.0 | - |
| 2767 | 479004.57 | 1308573.19 | Картометрический метод | 5.0 | - |
| 2768 | 478999.05 | 1308578.33 | Картометрический метод | 5.0 | - |
| 2769 | 478978.37 | 1308585.69 | Картометрический метод | 5.0 | - |
| 2723 | 478966.03 | 1308589.53 | Картометрический метод | 5.0 | - |
| 2770 | 478866.80 | 1308565.68 | Картометрический метод | 5.0 | - |
| 2771 | 478868.14 | 1308565.05 | Картометрический метод | 5.0 | - |
| 2772 | 478869.23 | 1308563.98 | Картометрический метод | 5.0 | - |
| 2773 | 478870.00 | 1308563.03 | Картометрический метод | 5.0 | - |
| 2774 | 478871.21 | 1308561.95 | Картометрический метод | 5.0 | - |
| 2775 | 478872.64 | 1308561.49 | Картометрический метод | 5.0 | - |
| 2776 | 478874.32 | 1308561.40 | Картометрический метод | 5.0 | - |
| 2777 | 478875.66 | 1308561.88 | Картометрический метод | 5.0 | - |
| 2778 | 478877.02 | 1308563.04 | Картометрический метод | 5.0 | - |
| 2779 | 478879.61 | 1308564.80 | Картометрический метод | 5.0 | - |
| 2780 | 478881.05 | 1308565.24 | Картометрический метод | 5.0 | - |
| 2781 | 478880.85 | 1308565.31 | Картометрический метод | 5.0 | - |
| 2770 | 478866.80 | 1308565.68 | Картометрический метод | 5.0 | - |
| 2782 | 478850.46 | 1308566.10 | Картометрический метод | 5.0 | - |
| 2783 | 478850.43 | 1308562.51 | Картометрический метод | 5.0 | - |
| 2784 | 478851.05 | 1308562.95 | Картометрический метод | 5.0 | - |
| 2785 | 478854.76 | 1308564.88 | Картометрический метод | 5.0 | - |
| 2786 | 478857.55 | 1308565.83 | Картометрический метод | 5.0 | - |
| 2787 | 478857.86 | 1308565.91 | Картометрический метод | 5.0 | - |

2. Сведения о характерных точках границ объекта

| Обозначение характерных точек границ | Координаты, м | | Метод определения координат характерной точки | Средняя квадратическая погрешность положения характерной точки (Mt), м | Описание обозначения точки на местности (при наличии) |
|---|---|---|---|---|---|
| | X | Y | | | |
| 1 | 2 | 3 | 4 | 5 | 6 |
| 2782 | 478850.46 | 1308566.10 | Картометрический метод | 5.0 | - |
| 2788 | 478524.52 | 1308694.28 | Картометрический метод | 5.0 | - |
| 2789 | 478528.08 | 1308693.39 | Картометрический метод | 5.0 | - |
| 2790 | 478536.62 | 1308690.42 | Картометрический метод | 5.0 | - |
| 2791 | 478542.26 | 1308687.69 | Картометрический метод | 5.0 | - |
| 2792 | 478544.56 | 1308685.78 | Картометрический метод | 5.0 | - |
| 2793 | 478546.30 | 1308682.58 | Картометрический метод | 5.0 | - |
| 2794 | 478547.24 | 1308679.15 | Картометрический метод | 5.0 | - |
| 2795 | 478548.50 | 1308674.28 | Картометрический метод | 5.0 | - |
| 2796 | 478549.78 | 1308670.53 | Картометрический метод | 5.0 | - |
| 2797 | 478552.28 | 1308666.79 | Картометрический метод | 5.0 | - |
| 2798 | 478554.67 | 1308662.61 | Картометрический метод | 5.0 | - |
| 2799 | 478556.36 | 1308656.95 | Картометрический метод | 5.0 | - |
| 2800 | 478557.24 | 1308649.36 | Картометрический метод | 5.0 | - |
| 2801 | 478557.77 | 1308641.16 | Картометрический метод | 5.0 | - |
| 2802 | 478557.79 | 1308634.98 | Картометрический метод | 5.0 | - |
| 2803 | 478557.61 | 1308630.66 | Картометрический метод | 5.0 | - |
| 2804 | 478556.74 | 1308625.60 | Картометрический метод | 5.0 | - |
| 2805 | 478555.32 | 1308619.87 | Картометрический метод | 5.0 | - |
| 2806 | 478554.01 | 1308614.70 | Картометрический метод | 5.0 | - |
| 2807 | 478553.83 | 1308610.11 | Картометрический метод | 5.0 | - |
| 2808 | 478553.87 | 1308605.68 | Картометрический метод | 5.0 | - |
| 2809 | 478554.57 | 1308600.58 | Картометрический метод | 5.0 | - |
| 2810 | 478555.36 | 1308594.66 | Картометрический метод | 5.0 | - |
| 2811 | 478556.28 | 1308589.33 | Картометрический метод | 5.0 | - |

2. Сведения о характерных точках границ объекта

| Обозначение характерных точек границ | Координаты, м | | Метод определения координат характерной точки | Средняя квадратическая погрешность положения характерной точки (Mt), м | Описание обозначения точки на местности (при наличии) |
|---|---|---|---|---|---|
| | X | Y | | | |
| 1 | 2 | 3 | 4 | 5 | 6 |
| 2812 | 478556.05 | 1308582.64 | Картометрический метод | 5.0 | - |
| 2813 | 478555.19 | 1308577.15 | Картометрический метод | 5.0 | - |
| 2814 | 478554.47 | 1308573.62 | Картометрический метод | 5.0 | - |
| 2815 | 478553.49 | 1308568.32 | Картометрический метод | 5.0 | - |
| 2816 | 478553.42 | 1308564.00 | Картометрический метод | 5.0 | - |
| 2817 | 478553.45 | 1308558.80 | Картометрический метод | 5.0 | - |
| 2818 | 478554.71 | 1308554.03 | Картометрический метод | 5.0 | - |
| 2819 | 478557.32 | 1308550.46 | Картометрический метод | 5.0 | - |
| 2820 | 478560.52 | 1308548.64 | Картометрический метод | 5.0 | - |
| 2821 | 478565.52 | 1308547.63 | Картометрический метод | 5.0 | - |
| 2822 | 478571.65 | 1308547.13 | Картометрический метод | 5.0 | - |
| 2823 | 478577.10 | 1308547.16 | Картометрический метод | 5.0 | - |
| 2824 | 478582.47 | 1308547.68 | Картометрический метод | 5.0 | - |
| 2825 | 478587.95 | 1308549.08 | Картометрический метод | 5.0 | - |
| 2826 | 478592.43 | 1308550.62 | Картометрический метод | 5.0 | - |
| 2827 | 478597.36 | 1308552.03 | Картометрический метод | 5.0 | - |
| 2828 | 478602.07 | 1308553.73 | Картометрический метод | 5.0 | - |
| 2829 | 478606.21 | 1308554.88 | Картометрический метод | 5.0 | - |
| 2830 | 478612.67 | 1308555.27 | Картометрический метод | 5.0 | - |
| 2831 | 478618.01 | 1308554.57 | Картометрический метод | 5.0 | - |
| 2832 | 478622.89 | 1308552.94 | Картометрический метод | 5.0 | - |
| 2833 | 478627.21 | 1308550.66 | Картометрический метод | 5.0 | - |
| 2834 | 478632.17 | 1308546.86 | Картометрический метод | 5.0 | - |
| 2835 | 478632.18 | 1308550.85 | Картометрический метод | 5.0 | - |
| 2836 | 478631.02 | 1308593.85 | Картометрический метод | 5.0 | - |

2. Сведения о характерных точках границ объекта

| Обозначение характерных точек границ | Координаты, м | | Метод определения координат характерной точки | Средняя квадратическая погрешность положения характерной точки (Mt), м | Описание обозначения точки на местности (при наличии) |
|---|---|---|---|---|---|
| | X | Y | | | |
| 1 | 2 | 3 | 4 | 5 | 6 |
| 2837 | 478595.74 | 1308599.20 | Картометрический метод | 5.0 | - |
| 2838 | 478584.51 | 1308668.27 | Картометрический метод | 5.0 | - |
| 2839 | 478571.45 | 1308723.77 | Картометрический метод | 5.0 | - |
| 2840 | 478530.08 | 1308768.90 | Картометрический метод | 5.0 | - |
| 2841 | 478517.75 | 1308741.15 | Картометрический метод | 5.0 | - |
| 2842 | 478506.97 | 1308710.33 | Картометрический метод | 5.0 | - |
| 2843 | 478523.79 | 1308697.05 | Картометрический метод | 5.0 | - |
| 2788 | 478524.52 | 1308694.28 | Картометрический метод | 5.0 | - |
| 2844 | 479375.29 | 1308121.79 | Картометрический метод | 5.0 | - |
| 2845 | 479373.34 | 1308122.76 | Картометрический метод | 5.0 | - |
| 2846 | 479370.58 | 1308124.46 | Картометрический метод | 5.0 | - |
| 2847 | 479367.71 | 1308126.28 | Картометрический метод | 5.0 | - |
| 2848 | 479365.53 | 1308128.68 | Картометрический метод | 5.0 | - |
| 2849 | 479364.76 | 1308129.96 | Картометрический метод | 5.0 | - |
| 2850 | 479362.93 | 1308133.69 | Картометрический метод | 5.0 | - |
| 2851 | 479361.55 | 1308137.60 | Картометрический метод | 5.0 | - |
| 2852 | 479360.05 | 1308142.10 | Картометрический метод | 5.0 | - |
| 2853 | 479357.89 | 1308145.89 | Картометрический метод | 5.0 | - |
| 2854 | 479355.36 | 1308148.25 | Картометрический метод | 5.0 | - |
| 2855 | 479352.16 | 1308150.34 | Картометрический метод | 5.0 | - |
| 2856 | 479348.64 | 1308152.67 | Картометрический метод | 5.0 | - |
| 2857 | 479346.12 | 1308155.36 | Картометрический метод | 5.0 | - |
| 2858 | 479343.72 | 1308158.28 | Картометрический метод | 5.0 | - |
| 2859 | 479341.40 | 1308159.87 | Картометрический метод | 5.0 | - |
| 2860 | 479339.00 | 1308161.58 | Картометрический метод | 5.0 | - |

2. Сведения о характерных точках границ объекта

| Обозначение характерных точек границ | Координаты, м | | Метод определения координат характерной точки | Средняя квадратическая погрешность положения характерной точки (Mt), м | Описание обозначения точки на местности (при наличии) |
|---|---|---|---|---|---|
| | X | Y | | | |
| 1 | 2 | 3 | 4 | 5 | 6 |
| 2861 | 479336.26 | 1308163.12 | Картометрический метод | 5.0 | - |
| 2862 | 479330.94 | 1308167.11 | Картометрический метод | 5.0 | - |
| 2863 | 479331.03 | 1308163.98 | Картометрический метод | 5.0 | - |
| 2864 | 479332.04 | 1308155.60 | Картометрический метод | 5.0 | - |
| 2865 | 479333.98 | 1308150.34 | Картометрический метод | 5.0 | - |
| 2866 | 479336.80 | 1308146.33 | Картометрический метод | 5.0 | - |
| 2867 | 479337.43 | 1308145.70 | Картометрический метод | 5.0 | - |
| 2868 | 479340.64 | 1308143.13 | Картометрический метод | 5.0 | - |
| 2869 | 479348.70 | 1308138.81 | Картометрический метод | 5.0 | - |
| 2870 | 479352.93 | 1308136.03 | Картометрический метод | 5.0 | - |
| 2871 | 479355.99 | 1308133.33 | Картометрический метод | 5.0 | - |
| 2872 | 479356.72 | 1308131.44 | Картометрический метод | 5.0 | - |
| 2873 | 479357.43 | 1308128.22 | Картометрический метод | 5.0 | - |
| 2874 | 479359.61 | 1308122.49 | Картометрический метод | 5.0 | - |
| 2875 | 479363.02 | 1308117.73 | Картометрический метод | 5.0 | - |
| 2876 | 479363.88 | 1308117.04 | Картометрический метод | 5.0 | - |
| 2877 | 479370.12 | 1308113.42 | Картометрический метод | 5.0 | - |
| 2878 | 479375.74 | 1308110.27 | Картометрический метод | 5.0 | - |
| 2879 | 479377.87 | 1308115.33 | Картометрический метод | 5.0 | - |
| 2844 | 479375.29 | 1308121.79 | Картометрический метод | 5.0 | - |
| 2880 | 479347.90 | 1308156.57 | Картометрический метод | 5.0 | - |
| 2881 | 479350.00 | 1308154.36 | Картометрический метод | 5.0 | - |
| 2882 | 479353.31 | 1308152.16 | Картометрический метод | 5.0 | - |
| 2883 | 479356.50 | 1308149.99 | Картометрический метод | 5.0 | - |
| 2884 | 479359.47 | 1308147.36 | Картометрический метод | 5.0 | - |

2. Сведения о характерных точках границ объекта

| Обозначение характерных точек границ | Координаты, м | | Метод определения координат характерной точки | Средняя квадратическая погрешность положения характерной точки (Mt), м | Описание обозначения точки на местности (при наличии) |
|---|---|---|---|---|---|
| | X | Y | | | |
| 1 | 2 | 3 | 4 | 5 | 6 |
| 2885 | 479361.96 | 1308143.06 | Картометрический метод | 5.0 | - |
| 2886 | 479363.56 | 1308138.22 | Картометрический метод | 5.0 | - |
| 2887 | 479364.84 | 1308134.62 | Картометрический метод | 5.0 | - |
| 2888 | 479366.67 | 1308130.93 | Картометрический метод | 5.0 | - |
| 2889 | 479369.07 | 1308127.97 | Картометрический метод | 5.0 | - |
| 2890 | 479371.72 | 1308126.28 | Картометрический метод | 5.0 | - |
| 2891 | 479374.09 | 1308124.80 | Картометрический метод | 5.0 | - |
| 2892 | 479371.72 | 1308130.75 | Картометрический метод | 5.0 | - |
| 2893 | 479360.92 | 1308149.24 | Картометрический метод | 5.0 | - |
| 2880 | 479347.90 | 1308156.57 | Картометрический метод | 5.0 | - |
| 2894 | 479296.35 | 1308174.16 | Картометрический метод | 5.0 | - |
| 2895 | 479297.17 | 1308174.87 | Картометрический метод | 5.0 | - |
| 2896 | 479299.11 | 1308177.49 | Картометрический метод | 5.0 | - |
| 2897 | 479300.27 | 1308180.29 | Картометрический метод | 5.0 | - |
| 2898 | 479301.54 | 1308183.38 | Картометрический метод | 5.0 | - |
| 2899 | 479302.26 | 1308184.72 | Картометрический метод | 5.0 | - |
| 2900 | 479261.91 | 1308198.18 | Картометрический метод | 5.0 | - |
| 2901 | 479261.31 | 1308196.96 | Картометрический метод | 5.0 | - |
| 2902 | 479259.49 | 1308195.04 | Картометрический метод | 5.0 | - |
| 2903 | 479258.17 | 1308193.12 | Картометрический метод | 5.0 | - |
| 2904 | 479258.93 | 1308192.12 | Картометрический метод | 5.0 | - |
| 2905 | 479262.89 | 1308187.25 | Картометрический метод | 5.0 | - |
| 2906 | 479265.66 | 1308184.02 | Картометрический метод | 5.0 | - |
| 2907 | 479268.21 | 1308181.95 | Картометрический метод | 5.0 | - |
| 2908 | 479269.31 | 1308181.26 | Картометрический метод | 5.0 | - |

2. Сведения о характерных точках границ объекта

| Обозначение характерных точек границ | Координаты, м | | Метод определения координат характерной точки | Средняя квадратическая погрешность положения характерной точки (Mt), м | Описание обозначения точки на местности (при наличии) |
|---|---|---|---|---|---|
| | X | Y | | | |
| 1 | 2 | 3 | 4 | 5 | 6 |
| 2909 | 479275.62 | 1308179.45 | Картометрический метод | 5.0 | - |
| 2910 | 479280.62 | 1308178.48 | Картометрический метод | 5.0 | - |
| 2911 | 479288.90 | 1308175.75 | Картометрический метод | 5.0 | - |
| 2912 | 479293.73 | 1308174.32 | Картометрический метод | 5.0 | - |
| 2913 | 479294.49 | 1308174.16 | Картометрический метод | 5.0 | - |
| 2914 | 479295.07 | 1308174.12 | Картометрический метод | 5.0 | - |
| 2894 | 479296.35 | 1308174.16 | Картометрический метод | 5.0 | - |
| 2915 | 479256.88 | 1308194.82 | Картометрический метод | 5.0 | - |
| 2916 | 479257.84 | 1308196.30 | Картометрический метод | 5.0 | - |
| 2917 | 479259.43 | 1308198.08 | Картометрический метод | 5.0 | - |
| 2918 | 479259.85 | 1308198.86 | Картометрический метод | 5.0 | - |
| 2919 | 479256.11 | 1308200.11 | Картометрический метод | 5.0 | - |
| 2920 | 479252.36 | 1308202.45 | Картометрический метод | 5.0 | - |
| 2921 | 479253.76 | 1308199.22 | Картометрический метод | 5.0 | - |
| 2922 | 479254.75 | 1308197.62 | Картометрический метод | 5.0 | - |
| 2915 | 479256.88 | 1308194.82 | Картометрический метод | 5.0 | - |
| 2923 | 479299.35 | 1308174.24 | Картометрический метод | 5.0 | - |
| 2924 | 479300.04 | 1308174.26 | Картометрический метод | 5.0 | - |
| 2925 | 479300.97 | 1308174.48 | Картометрический метод | 5.0 | - |
| 2926 | 479304.92 | 1308176.21 | Картометрический метод | 5.0 | - |
| 2927 | 479312.03 | 1308181.29 | Картометрический метод | 5.0 | - |
| 2928 | 479311.60 | 1308181.61 | Картометрический метод | 5.0 | - |
| 2929 | 479304.31 | 1308184.04 | Картометрический метод | 5.0 | - |
| 2930 | 479303.42 | 1308182.51 | Картометрический метод | 5.0 | - |
| 2931 | 479302.26 | 1308179.49 | Картометрический метод | 5.0 | - |

2. Сведения о характерных точках границ объекта

| Обозначение характерных точек границ | Координаты, м | | Метод определения координат характерной точки | Средняя квадратическая погрешность положения характерной точки (Mt), м | Описание обозначения точки на местности (при наличии) |
|---|---|---|---|---|---|
| | X | Y | | | |
| 1 | 2 | 3 | 4 | 5 | 6 |
| 2932 | 479300.99 | 1308176.52 | Картометрический метод | 5.0 | - |
| 2923 | 479299.35 | 1308174.24 | Картометрический метод | 5.0 | - |
| 2933 | 479199.40 | 1308247.39 | Картометрический метод | 5.0 | - |
| 2934 | 479193.43 | 1308252.14 | Картометрический метод | 5.0 | - |
| 2935 | 479175.26 | 1308260.02 | Картометрический метод | 5.0 | - |
| 2936 | 479162.16 | 1308278.05 | Картометрический метод | 5.0 | - |
| 2937 | 479152.02 | 1308286.37 | Картометрический метод | 5.0 | - |
| 2938 | 479138.78 | 1308297.92 | Картометрический метод | 5.0 | - |
| 2939 | 479131.90 | 1308305.17 | Картометрический метод | 5.0 | - |
| 2940 | 479118.92 | 1308323.42 | Картометрический метод | 5.0 | - |
| 2941 | 479135.87 | 1308345.02 | Картометрический метод | 5.0 | - |
| 2942 | 479151.30 | 1308378.92 | Картометрический метод | 5.0 | - |
| 2943 | 479152.83 | 1308394.34 | Картометрический метод | 5.0 | - |
| 2944 | 479145.12 | 1308412.84 | Картометрический метод | 5.0 | - |
| 2945 | 479115.84 | 1308446.75 | Картометрический метод | 5.0 | - |
| 2946 | 479091.17 | 1308463.70 | Картометрический метод | 5.0 | - |
| 2947 | 479060.34 | 1308494.53 | Картометрический метод | 5.0 | - |
| 2948 | 479045.05 | 1308514.61 | Картометрический метод | 5.0 | - |
| 2949 | 479041.93 | 1308513.88 | Картометрический метод | 5.0 | - |
| 2950 | 479037.71 | 1308512.36 | Картометрический метод | 5.0 | - |
| 2951 | 479035.45 | 1308511.05 | Картометрический метод | 5.0 | - |
| 2952 | 479032.44 | 1308508.71 | Картометрический метод | 5.0 | - |
| 2953 | 479029.25 | 1308505.42 | Картометрический метод | 5.0 | - |
| 2954 | 479026.02 | 1308500.22 | Картометрический метод | 5.0 | - |
| 2955 | 479024.89 | 1308504.23 | Картометрический метод | 5.0 | - |

2. Сведения о характерных точках границ объекта

| Обозначение характерных точек границ | Координаты, м | | Метод определения координат характерной точки | Средняя квадратическая погрешность положения характерной точки (Mt), м | Описание обозначения точки на местности (при наличии) |
|---|---|---|---|---|---|
| | X | Y | | | |
| 1 | 2 | 3 | 4 | 5 | 6 |
| 2956 | 479024.05 | 1308506.82 | Картометрический метод | 5.0 | - |
| 2957 | 479023.22 | 1308509.42 | Картометрический метод | 5.0 | - |
| 2958 | 479021.64 | 1308513.97 | Картометрический метод | 5.0 | - |
| 2959 | 479022.92 | 1308514.75 | Картометрический метод | 5.0 | - |
| 2960 | 479025.00 | 1308516.35 | Картометрический метод | 5.0 | - |
| 2961 | 479026.85 | 1308518.20 | Картометрический метод | 5.0 | - |
| 2962 | 479028.38 | 1308520.18 | Картометрический метод | 5.0 | - |
| 2963 | 479030.24 | 1308523.02 | Картометрический метод | 5.0 | - |
| 2964 | 479031.40 | 1308525.37 | Картометрический метод | 5.0 | - |
| 2965 | 479032.53 | 1308528.81 | Картометрический метод | 5.0 | - |
| 2966 | 479033.26 | 1308530.83 | Картометрический метод | 5.0 | - |
| 2967 | 479029.70 | 1308536.57 | Картометрический метод | 5.0 | - |
| 2968 | 479014.58 | 1308537.99 | Картометрический метод | 5.0 | - |
| 2969 | 479012.83 | 1308538.17 | Картометрический метод | 5.0 | - |
| 2970 | 479014.51 | 1308548.79 | Картометрический метод | 5.0 | - |
| 2971 | 479014.26 | 1308551.20 | Картометрический метод | 5.0 | - |
| 2972 | 479012.32 | 1308550.08 | Картометрический метод | 5.0 | - |
| 2973 | 479009.41 | 1308549.07 | Картометрический метод | 5.0 | - |
| 2974 | 479005.70 | 1308547.21 | Картометрический метод | 5.0 | - |
| 2975 | 479002.09 | 1308544.49 | Картометрический метод | 5.0 | - |
| 2976 | 478999.48 | 1308542.11 | Картометрический метод | 5.0 | - |
| 2977 | 478997.54 | 1308539.43 | Картометрический метод | 5.0 | - |
| 2978 | 478996.39 | 1308536.96 | Картометрический метод | 5.0 | - |
| 2979 | 478995.35 | 1308535.03 | Картометрический метод | 5.0 | - |
| 2980 | 478994.21 | 1308533.24 | Картометрический метод | 5.0 | - |

2. Сведения о характерных точках границ объекта

| Обозначение характерных точек границ | Координаты, м | | Метод определения координат характерной точки | Средняя квадратическая погрешность положения характерной точки (Mt), м | Описание обозначения точки на местности (при наличии) |
|---|---|---|---|---|---|
| | X | Y | | | |
| 1 | 2 | 3 | 4 | 5 | 6 |
| 2981 | 478992.62 | 1308530.94 | Картометрический метод | 5.0 | - |
| 2982 | 478992.03 | 1308528.89 | Картометрический метод | 5.0 | - |
| 2983 | 478991.88 | 1308526.53 | Картометрический метод | 5.0 | - |
| 2984 | 478992.50 | 1308523.69 | Картометрический метод | 5.0 | - |
| 2985 | 478993.57 | 1308520.75 | Картометрический метод | 5.0 | - |
| 2986 | 478994.87 | 1308518.90 | Картометрический метод | 5.0 | - |
| 2987 | 478997.83 | 1308515.49 | Картометрический метод | 5.0 | - |
| 2988 | 479000.75 | 1308511.43 | Картометрический метод | 5.0 | - |
| 2989 | 479001.09 | 1308510.96 | Картометрический метод | 5.0 | - |
| 2990 | 479003.28 | 1308507.22 | Картометрический метод | 5.0 | - |
| 2991 | 479004.45 | 1308503.54 | Картометрический метод | 5.0 | - |
| 2992 | 479005.06 | 1308500.33 | Картометрический метод | 5.0 | - |
| 2993 | 479005.24 | 1308497.31 | Картометрический метод | 5.0 | - |
| 2994 | 479005.14 | 1308491.16 | Картометрический метод | 5.0 | - |
| 2995 | 479004.91 | 1308483.59 | Картометрический метод | 5.0 | - |
| 2996 | 479004.67 | 1308476.42 | Картометрический метод | 5.0 | - |
| 2997 | 479005.07 | 1308472.87 | Картометрический метод | 5.0 | - |
| 2998 | 479005.70 | 1308470.59 | Картометрический метод | 5.0 | - |
| 2999 | 479006.68 | 1308468.93 | Картометрический метод | 5.0 | - |
| 3000 | 479008.10 | 1308467.79 | Картометрический метод | 5.0 | - |
| 3001 | 479009.66 | 1308467.05 | Картометрический метод | 5.0 | - |
| 3002 | 479011.88 | 1308466.68 | Картометрический метод | 5.0 | - |
| 3003 | 479015.99 | 1308466.01 | Картометрический метод | 5.0 | - |
| 3004 | 479020.43 | 1308465.22 | Картометрический метод | 5.0 | - |
| 3005 | 479024.87 | 1308464.16 | Картометрический метод | 5.0 | - |

2. Сведения о характерных точках границ объекта

| Обозначение характерных точек границ | Координаты, м | | Метод определения координат характерной точки | Средняя квадратическая погрешность положения характерной точки (Mt), м | Описание обозначения точки на местности (при наличии) |
|---|---|---|---|---|---|
| | X | Y | | | |
| 1 | 2 | 3 | 4 | 5 | 6 |
| 3006 | 479029.98 | 1308463.18 | Картометрический метод | 5.0 | - |
| 3007 | 479033.66 | 1308463.12 | Картометрический метод | 5.0 | - |
| 3008 | 479036.44 | 1308463.52 | Картометрический метод | 5.0 | - |
| 3009 | 479038.80 | 1308464.15 | Картометрический метод | 5.0 | - |
| 3010 | 479041.71 | 1308465.26 | Картометрический метод | 5.0 | - |
| 3011 | 479045.08 | 1308466.97 | Картометрический метод | 5.0 | - |
| 3012 | 479047.55 | 1308468.37 | Картометрический метод | 5.0 | - |
| 3013 | 479049.59 | 1308470.05 | Картометрический метод | 5.0 | - |
| 3014 | 479050.51 | 1308471.30 | Картометрический метод | 5.0 | - |
| 3015 | 479050.75 | 1308472.95 | Картометрический метод | 5.0 | - |
| 3016 | 479050.77 | 1308474.35 | Картометрический метод | 5.0 | - |
| 3017 | 479049.68 | 1308475.63 | Картометрический метод | 5.0 | - |
| 3018 | 479047.69 | 1308477.26 | Картометрический метод | 5.0 | - |
| 3019 | 479045.82 | 1308478.79 | Картометрический метод | 5.0 | - |
| 3020 | 479044.30 | 1308481.02 | Картометрический метод | 5.0 | - |
| 3021 | 479043.23 | 1308483.31 | Картометрический метод | 5.0 | - |
| 3022 | 479043.04 | 1308485.52 | Картометрический метод | 5.0 | - |
| 3023 | 479043.51 | 1308487.24 | Картометрический метод | 5.0 | - |
| 3024 | 479044.65 | 1308488.59 | Картометрический метод | 5.0 | - |
| 3025 | 479045.99 | 1308489.44 | Картометрический метод | 5.0 | - |
| 3026 | 479047.00 | 1308489.99 | Картометрический метод | 5.0 | - |
| 3027 | 479048.15 | 1308490.75 | Картометрический метод | 5.0 | - |
| 3028 | 479050.40 | 1308492.26 | Картометрический метод | 5.0 | - |
| 3029 | 479052.86 | 1308493.38 | Картометрический метод | 5.0 | - |
| 3030 | 479055.32 | 1308493.62 | Картометрический метод | 5.0 | - |

2. Сведения о характерных точках границ объекта

| Обозначение характерных точек границ | Координаты, м | | Метод определения координат характерной точки | Средняя квадратическая погрешность положения характерной точки (Mt), м | Описание обозначения точки на местности (при наличии) |
|---|---|---|---|---|---|
| | X | Y | | | |
| 1 | 2 | 3 | 4 | 5 | 6 |
| 3031 | 479057.44 | 1308493.30 | Картометрический метод | 5.0 | - |
| 3032 | 479059.31 | 1308492.22 | Картометрический метод | 5.0 | - |
| 3033 | 479061.72 | 1308489.81 | Картометрический метод | 5.0 | - |
| 3034 | 479064.56 | 1308486.13 | Картометрический метод | 5.0 | - |
| 3035 | 479067.07 | 1308482.70 | Картометрический метод | 5.0 | - |
| 3036 | 479069.59 | 1308480.51 | Картометрический метод | 5.0 | - |
| 3037 | 479072.90 | 1308478.57 | Картометрический метод | 5.0 | - |
| 3038 | 479076.12 | 1308477.03 | Картометрический метод | 5.0 | - |
| 3039 | 479078.33 | 1308476.06 | Картометрический метод | 5.0 | - |
| 3040 | 479080.30 | 1308474.26 | Картометрический метод | 5.0 | - |
| 3041 | 479081.71 | 1308471.86 | Картометрический метод | 5.0 | - |
| 3042 | 479082.57 | 1308469.64 | Картометрический метод | 5.0 | - |
| 3043 | 479082.87 | 1308467.37 | Картометрический метод | 5.0 | - |
| 3044 | 479082.50 | 1308465.66 | Картометрический метод | 5.0 | - |
| 3045 | 479081.46 | 1308463.35 | Картометрический метод | 5.0 | - |
| 3046 | 479079.63 | 1308460.61 | Картометрический метод | 5.0 | - |
| 3047 | 479077.35 | 1308457.29 | Картометрический метод | 5.0 | - |
| 3048 | 479074.26 | 1308452.18 | Картометрический метод | 5.0 | - |
| 3049 | 479072.64 | 1308447.97 | Картометрический метод | 5.0 | - |
| 3050 | 479072.04 | 1308445.10 | Картометрический метод | 5.0 | - |
| 3051 | 479072.21 | 1308442.05 | Картометрический метод | 5.0 | - |
| 3052 | 479072.85 | 1308440.39 | Картометрический метод | 5.0 | - |
| 3053 | 479073.73 | 1308439.66 | Картометрический метод | 5.0 | - |
| 3054 | 479075.28 | 1308439.13 | Картометрический метод | 5.0 | - |
| 3055 | 479077.28 | 1308438.55 | Картометрический метод | 5.0 | - |

2. Сведения о характерных точках границ объекта

| Обозначение характерных точек границ | Координаты, м | | Метод определения координат характерной точки | Средняя квадратическая погрешность положения характерной точки (Mt), м | Описание обозначения точки на местности (при наличии) |
|---|---|---|---|---|---|
| | X | Y | | | |
| 1 | 2 | 3 | 4 | 5 | 6 |
| 3056 | 479078.60 | 1308437.69 | Картометрический метод | 5.0 | - |
| 3057 | 479079.92 | 1308436.29 | Картометрический метод | 5.0 | - |
| 3058 | 479081.11 | 1308434.22 | Картометрический метод | 5.0 | - |
| 3059 | 479081.42 | 1308432.79 | Картометрический метод | 5.0 | - |
| 3060 | 479081.50 | 1308430.86 | Картометрический метод | 5.0 | - |
| 3061 | 479081.81 | 1308429.14 | Картометрический метод | 5.0 | - |
| 3062 | 479082.34 | 1308427.58 | Картометрический метод | 5.0 | - |
| 3063 | 479083.32 | 1308425.73 | Картометрический метод | 5.0 | - |
| 3064 | 479083.94 | 1308423.57 | Картометрический метод | 5.0 | - |
| 3065 | 479084.25 | 1308421.68 | Картометрический метод | 5.0 | - |
| 3066 | 479084.65 | 1308418.81 | Картометрический метод | 5.0 | - |
| 3067 | 479085.93 | 1308415.31 | Картометрический метод | 5.0 | - |
| 3068 | 479087.45 | 1308412.92 | Картометрический метод | 5.0 | - |
| 3069 | 479088.77 | 1308411.55 | Картометрический метод | 5.0 | - |
| 3070 | 479090.32 | 1308410.88 | Картометрический метод | 5.0 | - |
| 3071 | 479092.09 | 1308410.29 | Картометрический метод | 5.0 | - |
| 3072 | 479093.75 | 1308409.93 | Картометрический метод | 5.0 | - |
| 3073 | 479095.64 | 1308408.63 | Картометрический метод | 5.0 | - |
| 3074 | 479097.50 | 1308406.45 | Картометрический метод | 5.0 | - |
| 3075 | 479099.56 | 1308402.93 | Картометрический метод | 5.0 | - |
| 3076 | 479102.17 | 1308398.57 | Картометрический метод | 5.0 | - |
| 3077 | 479105.31 | 1308393.05 | Картометрический метод | 5.0 | - |
| 3078 | 479108.44 | 1308386.87 | Картометрический метод | 5.0 | - |
| 3079 | 479111.14 | 1308381.63 | Картометрический метод | 5.0 | - |
| 3080 | 479114.49 | 1308375.11 | Картометрический метод | 5.0 | - |

2. Сведения о характерных точках границ объекта

| Обозначение характерных точек границ | Координаты, м | | Метод определения координат характерной точки | Средняя квадратическая погрешность положения характерной точки (Mt), м | Описание обозначения точки на местности (при наличии) |
|---|---|---|---|---|---|
| | X | Y | | | |
| 1 | 2 | 3 | 4 | 5 | 6 |
| 3081 | 479117.19 | 1308370.19 | Картометрический метод | 5.0 | - |
| 3082 | 479118.58 | 1308365.87 | Картометрический метод | 5.0 | - |
| 3083 | 479118.55 | 1308364.05 | Картометрический метод | 5.0 | - |
| 3084 | 479118.18 | 1308362.50 | Картометрический метод | 5.0 | - |
| 3085 | 479117.61 | 1308361.29 | Картометрический метод | 5.0 | - |
| 3086 | 479116.59 | 1308359.81 | Картометрический метод | 5.0 | - |
| 3087 | 479114.99 | 1308357.97 | Картометрический метод | 5.0 | - |
| 3088 | 479113.83 | 1308355.10 | Картометрический метод | 5.0 | - |
| 3089 | 479112.32 | 1308350.59 | Картометрический метод | 5.0 | - |
| 3090 | 479109.26 | 1308340.81 | Картометрический метод | 5.0 | - |
| 3091 | 479106.48 | 1308334.01 | Картометрический метод | 5.0 | - |
| 3092 | 479103.96 | 1308329.67 | Картометрический метод | 5.0 | - |
| 3093 | 479102.03 | 1308327.66 | Картометрический метод | 5.0 | - |
| 3094 | 479100.23 | 1308326.19 | Картометрический метод | 5.0 | - |
| 3095 | 479099.20 | 1308324.67 | Картометрический метод | 5.0 | - |
| 3096 | 479100.28 | 1308322.82 | Картометрический метод | 5.0 | - |
| 3097 | 479102.03 | 1308320.69 | Картометрический метод | 5.0 | - |
| 3098 | 479104.66 | 1308317.66 | Картометрический метод | 5.0 | - |
| 3099 | 479108.07 | 1308314.85 | Картометрический метод | 5.0 | - |
| 3100 | 479111.01 | 1308310.94 | Картометрический метод | 5.0 | - |
| 3101 | 479113.85 | 1308306.91 | Картометрический метод | 5.0 | - |
| 3102 | 479117.47 | 1308303.15 | Картометрический метод | 5.0 | - |
| 3103 | 479121.75 | 1308299.45 | Картометрический метод | 5.0 | - |
| 3104 | 479125.26 | 1308295.67 | Картометрический метод | 5.0 | - |
| 3105 | 479126.80 | 1308294.55 | Картометрический метод | 5.0 | - |

2. Сведения о характерных точках границ объекта

| Обозначение характерных точек границ | Координаты, м | | Метод определения координат характерной точки | Средняя квадратическая погрешность положения характерной точки (Mt), м | Описание обозначения точки на местности (при наличии) |
|---|---|---|---|---|---|
| | X | Y | | | |
| 1 | 2 | 3 | 4 | 5 | 6 |
| 3106 | 479128.56 | 1308293.03 | Картометрический метод | 5.0 | - |
| 3107 | 479129.77 | 1308292.45 | Картометрический метод | 5.0 | - |
| 3108 | 479131.55 | 1308292.26 | Картометрический метод | 5.0 | - |
| 3109 | 479133.88 | 1308291.79 | Картометрический метод | 5.0 | - |
| 3110 | 479136.54 | 1308290.79 | Картометрический метод | 5.0 | - |
| 3111 | 479138.63 | 1308288.89 | Картометрический метод | 5.0 | - |
| 3112 | 479141.36 | 1308285.36 | Картометрический метод | 5.0 | - |
| 3113 | 479144.09 | 1308281.22 | Картометрический метод | 5.0 | - |
| 3114 | 479145.80 | 1308277.39 | Картометрический метод | 5.0 | - |
| 3115 | 479147.00 | 1308275.26 | Картометрический метод | 5.0 | - |
| 3116 | 479148.31 | 1308273.37 | Картометрический метод | 5.0 | - |
| 3117 | 479150.95 | 1308271.34 | Картометрический метод | 5.0 | - |
| 3118 | 479153.79 | 1308268.19 | Картометрический метод | 5.0 | - |
| 3119 | 479155.53 | 1308265.62 | Картометрический метод | 5.0 | - |
| 3120 | 479157.84 | 1308263.09 | Картометрический метод | 5.0 | - |
| 3121 | 479160.26 | 1308261.74 | Картометрический метод | 5.0 | - |
| 3122 | 479163.93 | 1308260.96 | Картометрический метод | 5.0 | - |
| 3123 | 479168.59 | 1308259.83 | Картометрический метод | 5.0 | - |
| 3124 | 479171.81 | 1308258.73 | Картометрический метод | 5.0 | - |
| 3125 | 479175.33 | 1308256.53 | Картометрический метод | 5.0 | - |
| 3126 | 479178.29 | 1308253.49 | Картометрический метод | 5.0 | - |
| 3127 | 479180.36 | 1308250.41 | Картометрический метод | 5.0 | - |
| 3128 | 479182.99 | 1308247.67 | Картометрический метод | 5.0 | - |
| 3129 | 479185.51 | 1308245.24 | Картометрический метод | 5.0 | - |
| 3130 | 479188.38 | 1308243.70 | Картометрический метод | 5.0 | - |

2. Сведения о характерных точках границ объекта

| Обозначение характерных точек границ | Координаты, м | | Метод определения координат характерной точки | Средняя квадратическая погрешность положения характерной точки (Mt), м | Описание обозначения точки на местности (при наличии) |
|---|---|---|---|---|---|
| | X | Y | | | |
| 1 | 2 | 3 | 4 | 5 | 6 |
| 3131 | 479190.73 | 1308243.29 | Картометрический метод | 5.0 | - |
| 3132 | 479193.86 | 1308243.90 | Картометрический метод | 5.0 | - |
| 3133 | 479196.79 | 1308245.68 | Картометрический метод | 5.0 | - |
| 3134 | 479199.26 | 1308247.35 | Картометрический метод | 5.0 | - |
| 2933 | 479199.40 | 1308247.39 | Картометрический метод | 5.0 | - |
| 3135 | 479201.41 | 1308245.79 | Картометрический метод | 5.0 | - |
| 3136 | 479200.34 | 1308245.50 | Картометрический метод | 5.0 | - |
| 3137 | 479197.98 | 1308243.89 | Картометрический метод | 5.0 | - |
| 3138 | 479194.83 | 1308242.01 | Картометрический метод | 5.0 | - |
| 3139 | 479190.92 | 1308241.17 | Картометрический метод | 5.0 | - |
| 3140 | 479187.80 | 1308241.68 | Картометрический метод | 5.0 | - |
| 3141 | 479184.48 | 1308243.44 | Картометрический метод | 5.0 | - |
| 3142 | 479181.51 | 1308246.14 | Картометрический метод | 5.0 | - |
| 3143 | 479178.78 | 1308249.05 | Картометрический метод | 5.0 | - |
| 3144 | 479176.71 | 1308252.06 | Картометрический метод | 5.0 | - |
| 3145 | 479174.08 | 1308254.78 | Картометрический метод | 5.0 | - |
| 3146 | 479170.99 | 1308256.76 | Картометрический метод | 5.0 | - |
| 3147 | 479168.00 | 1308257.80 | Картометрический метод | 5.0 | - |
| 3148 | 479163.56 | 1308258.86 | Картометрический метод | 5.0 | - |
| 3149 | 479159.67 | 1308259.64 | Картометрический метод | 5.0 | - |
| 3150 | 479156.69 | 1308261.30 | Картометрический метод | 5.0 | - |
| 3151 | 479153.96 | 1308264.21 | Картометрический метод | 5.0 | - |
| 3152 | 479152.10 | 1308266.85 | Картометрический метод | 5.0 | - |
| 3153 | 479149.58 | 1308269.69 | Картометрический метод | 5.0 | - |
| 3154 | 479146.95 | 1308271.78 | Картометрический метод | 5.0 | - |

2. Сведения о характерных точках границ объекта

| Обозначение характерных точек границ | Координаты, м | | Метод определения координат характерной точки | Средняя квадратическая погрешность положения характерной точки (Mt), м | Описание обозначения точки на местности (при наличии) |
|---|---|---|---|---|---|
| | X | Y | | | |
| 1 | 2 | 3 | 4 | 5 | 6 |
| 3155 | 479145.31 | 1308274.08 | Картометрический метод | 5.0 | - |
| 3156 | 479143.89 | 1308276.36 | Картометрический метод | 5.0 | - |
| 3157 | 479142.18 | 1308280.15 | Картометрический метод | 5.0 | - |
| 3158 | 479139.66 | 1308284.11 | Картометрический метод | 5.0 | - |
| 3159 | 479137.16 | 1308287.42 | Картометрический метод | 5.0 | - |
| 3160 | 479135.62 | 1308288.88 | Картометрический метод | 5.0 | - |
| 3161 | 479133.41 | 1308289.75 | Картометрический метод | 5.0 | - |
| 3162 | 479131.30 | 1308290.16 | Картометрический метод | 5.0 | - |
| 3163 | 479129.29 | 1308290.31 | Картометрический метод | 5.0 | - |
| 3164 | 479127.41 | 1308291.21 | Картометрический метод | 5.0 | - |
| 3165 | 479125.54 | 1308292.86 | Картометрический метод | 5.0 | - |
| 3166 | 479123.89 | 1308294.03 | Картометрический метод | 5.0 | - |
| 3167 | 479120.28 | 1308297.85 | Картометрический метод | 5.0 | - |
| 3168 | 479115.99 | 1308301.57 | Картометрический метод | 5.0 | - |
| 3169 | 479112.26 | 1308305.57 | Картометрический метод | 5.0 | - |
| 3170 | 479109.32 | 1308309.69 | Картометрический метод | 5.0 | - |
| 3171 | 479106.60 | 1308313.34 | Картометрический метод | 5.0 | - |
| 3172 | 479103.19 | 1308316.16 | Картометрический метод | 5.0 | - |
| 3173 | 479100.45 | 1308319.29 | Картометрический метод | 5.0 | - |
| 3174 | 479098.15 | 1308321.93 | Картометрический метод | 5.0 | - |
| 3175 | 479095.52 | 1308324.40 | Картометрический метод | 5.0 | - |
| 3176 | 479092.41 | 1308325.66 | Картометрический метод | 5.0 | - |
| 3177 | 479090.31 | 1308326.81 | Картометрический метод | 5.0 | - |
| 3178 | 479088.55 | 1308328.55 | Картометрический метод | 5.0 | - |
| 3179 | 479086.38 | 1308332.11 | Картометрический метод | 5.0 | - |

2. Сведения о характерных точках границ объекта

| Обозначение характерных точек границ | Координаты, м | | Метод определения координат характерной точки | Средняя квадратическая погрешность положения характерной точки (Mt), м | Описание обозначения точки на местности (при наличии) |
|---|---|---|---|---|---|
| | X | Y | | | |
| 1 | 2 | 3 | 4 | 5 | 6 |
| 3180 | 479084.78 | 1308336.23 | Картометрический метод | 5.0 | - |
| 3181 | 479083.30 | 1308341.01 | Картометрический метод | 5.0 | - |
| 3182 | 479082.15 | 1308345.78 | Картометрический метод | 5.0 | - |
| 3183 | 479081.32 | 1308349.44 | Картометрический метод | 5.0 | - |
| 3184 | 479080.35 | 1308351.72 | Картометрический метод | 5.0 | - |
| 3185 | 479078.92 | 1308353.17 | Картометрический метод | 5.0 | - |
| 3186 | 479076.29 | 1308355.33 | Картометрический метод | 5.0 | - |
| 3187 | 479072.54 | 1308357.81 | Картометрический метод | 5.0 | - |
| 3188 | 479067.02 | 1308361.76 | Картометрический метод | 5.0 | - |
| 3189 | 479062.41 | 1308365.44 | Картометрический метод | 5.0 | - |
| 3190 | 479059.22 | 1308367.97 | Картометрический метод | 5.0 | - |
| 3191 | 479057.02 | 1308370.22 | Картометрический метод | 5.0 | - |
| 3192 | 479055.48 | 1308371.18 | Картометрический метод | 5.0 | - |
| 3193 | 479053.81 | 1308371.39 | Картометрический метод | 5.0 | - |
| 3194 | 479052.47 | 1308371.12 | Картометрический метод | 5.0 | - |
| 3195 | 479050.45 | 1308370.27 | Картометрический метод | 5.0 | - |
| 3196 | 479045.28 | 1308367.70 | Картометрический метод | 5.0 | - |
| 3197 | 479041.34 | 1308365.43 | Картометрический метод | 5.0 | - |
| 3198 | 479036.29 | 1308362.81 | Картометрический метод | 5.0 | - |
| 3199 | 479032.36 | 1308361.00 | Картометрический метод | 5.0 | - |
| 3200 | 479026.98 | 1308359.26 | Картометрический метод | 5.0 | - |
| 3201 | 479022.50 | 1308357.90 | Картометрический метод | 5.0 | - |
| 3202 | 479015.79 | 1308356.23 | Картометрический метод | 5.0 | - |
| 3203 | 479009.07 | 1308353.92 | Картометрический метод | 5.0 | - |
| 3204 | 479004.35 | 1308351.66 | Картометрический метод | 5.0 | - |

2. Сведения о характерных точках границ объекта

| Обозначение характерных точек границ | Координаты, м | | Метод определения координат характерной точки | Средняя квадратическая погрешность положения характерной точки (Mt), м | Описание обозначения точки на местности (при наличии) |
|---|---|---|---|---|---|
| | X | Y | | | |
| 1 | 2 | 3 | 4 | 5 | 6 |
| 3205 | 479000.62 | 1308349.29 | Картометрический метод | 5.0 | - |
| 3206 | 478997.01 | 1308345.93 | Картометрический метод | 5.0 | - |
| 3207 | 478994.50 | 1308342.42 | Картометрический метод | 5.0 | - |
| 3208 | 478993.91 | 1308340.11 | Картометрический метод | 5.0 | - |
| 3209 | 478994.32 | 1308338.11 | Картометрический метод | 5.0 | - |
| 3210 | 478995.83 | 1308334.89 | Картометрический метод | 5.0 | - |
| 3211 | 478996.23 | 1308332.45 | Картометрический метод | 5.0 | - |
| 3212 | 478996.08 | 1308329.80 | Картометрический метод | 5.0 | - |
| 3213 | 478995.05 | 1308327.71 | Картометрический метод | 5.0 | - |
| 3214 | 478993.23 | 1308326.03 | Картометрический метод | 5.0 | - |
| 3215 | 478990.88 | 1308324.95 | Картометрический метод | 5.0 | - |
| 3216 | 478988.54 | 1308324.61 | Картометрический метод | 5.0 | - |
| 3217 | 478985.97 | 1308324.43 | Картометрический метод | 5.0 | - |
| 3218 | 478982.40 | 1308323.72 | Картометрический метод | 5.0 | - |
| 3219 | 478980.04 | 1308322.92 | Картометрический метод | 5.0 | - |
| 3220 | 478977.46 | 1308321.80 | Картометрический метод | 5.0 | - |
| 3221 | 478971.40 | 1308318.63 | Картометрический метод | 5.0 | - |
| 3222 | 478967.14 | 1308316.99 | Картометрический метод | 5.0 | - |
| 3223 | 478962.97 | 1308314.45 | Картометрический метод | 5.0 | - |
| 3224 | 478960.37 | 1308312.07 | Картометрический метод | 5.0 | - |
| 3225 | 478958.44 | 1308309.55 | Картометрический метод | 5.0 | - |
| 3226 | 478956.16 | 1308306.17 | Картометрический метод | 5.0 | - |
| 3227 | 478953.99 | 1308303.55 | Картометрический метод | 5.0 | - |
| 3228 | 478951.95 | 1308301.38 | Картометрический метод | 5.0 | - |
| 3229 | 478950.14 | 1308299.73 | Картометрический метод | 5.0 | - |

2. Сведения о характерных точках границ объекта

| Обозначение характерных точек границ | Координаты, м | | Метод определения координат характерной точки | Средняя квадратическая погрешность положения характерной точки (Mt), м | Описание обозначения точки на местности (при наличии) |
|---|---|---|---|---|---|
| | X | Y | | | |
| 1 | 2 | 3 | 4 | 5 | 6 |
| 3230 | 478948.11 | 1308298.56 | Картометрический метод | 5.0 | - |
| 3231 | 478945.20 | 1308297.51 | Картометрический метод | 5.0 | - |
| 3232 | 478941.96 | 1308297.06 | Картометрический метод | 5.0 | - |
| 3233 | 478938.83 | 1308296.00 | Картометрический метод | 5.0 | - |
| 3234 | 478934.90 | 1308294.22 | Картометрический метод | 5.0 | - |
| 3235 | 478931.76 | 1308292.96 | Картометрический метод | 5.0 | - |
| 3236 | 478928.63 | 1308292.24 | Картометрический метод | 5.0 | - |
| 3237 | 478925.62 | 1308292.29 | Картометрический метод | 5.0 | - |
| 3238 | 478922.39 | 1308292.28 | Картометрический метод | 5.0 | - |
| 3239 | 478919.60 | 1308292.05 | Картометрический метод | 5.0 | - |
| 3240 | 478917.25 | 1308291.30 | Картометрический метод | 5.0 | - |
| 3241 | 478914.89 | 1308290.19 | Картометрический метод | 5.0 | - |
| 3242 | 478912.31 | 1308289.18 | Картометрический метод | 5.0 | - |
| 3243 | 478909.51 | 1308288.16 | Картометрический метод | 5.0 | - |
| 3244 | 478905.92 | 1308287.51 | Картометрический метод | 5.0 | - |
| 3245 | 478903.35 | 1308287.17 | Картометрический метод | 5.0 | - |
| 3246 | 478901.01 | 1308286.59 | Картометрический метод | 5.0 | - |
| 3247 | 478899.31 | 1308285.41 | Картометрический метод | 5.0 | - |
| 3248 | 478898.28 | 1308283.61 | Картометрический метод | 5.0 | - |
| 3249 | 478897.81 | 1308281.78 | Картометрический метод | 5.0 | - |
| 3250 | 478899.11 | 1308279.87 | Картометрический метод | 5.0 | - |
| 3251 | 478900.45 | 1308279.04 | Картометрический метод | 5.0 | - |
| 3252 | 478902.99 | 1308278.32 | Картометрический метод | 5.0 | - |
| 3253 | 478906.09 | 1308277.27 | Картометрический метод | 5.0 | - |
| 3254 | 478908.42 | 1308275.75 | Картометрический метод | 5.0 | - |

2. Сведения о характерных точках границ объекта

| Обозначение характерных точек границ | Координаты, м | | Метод определения координат характерной точки | Средняя квадратическая погрешность положения характерной точки (Mt), м | Описание обозначения точки на местности (при наличии) |
|---|---|---|---|---|---|
| | X | Y | | | |
| 1 | 2 | 3 | 4 | 5 | 6 |
| 3255 | 478909.61 | 1308273.63 | Картометрический метод | 5.0 | - |
| 3256 | 478910.13 | 1308271.42 | Картометрический метод | 5.0 | - |
| 3257 | 478909.76 | 1308269.22 | Картометрический метод | 5.0 | - |
| 3258 | 478908.71 | 1308266.25 | Картометрический метод | 5.0 | - |
| 3259 | 478906.32 | 1308263.18 | Картометрический метод | 5.0 | - |
| 3260 | 478904.05 | 1308260.67 | Картометрический метод | 5.0 | - |
| 3261 | 478901.43 | 1308257.35 | Картометрический метод | 5.0 | - |
| 3262 | 478899.60 | 1308254.24 | Картометрический метод | 5.0 | - |
| 3263 | 478899.34 | 1308251.86 | Картометрический метод | 5.0 | - |
| 3264 | 478899.40 | 1308248.87 | Картометрический метод | 5.0 | - |
| 3265 | 478900.38 | 1308247.26 | Картометрический метод | 5.0 | - |
| 3266 | 478902.92 | 1308245.45 | Картометрический метод | 5.0 | - |
| 3267 | 478905.24 | 1308244.36 | Картометрический метод | 5.0 | - |
| 3268 | 478907.44 | 1308242.99 | Картометрический метод | 5.0 | - |
| 3269 | 478910.10 | 1308241.30 | Картометрический метод | 5.0 | - |
| 3270 | 478912.31 | 1308240.10 | Картометрический метод | 5.0 | - |
| 3271 | 478913.87 | 1308240.08 | Картометрический метод | 5.0 | - |
| 3272 | 478915.66 | 1308240.81 | Картометрический метод | 5.0 | - |
| 3273 | 478917.25 | 1308242.55 | Картометрический метод | 5.0 | - |
| 3274 | 478918.40 | 1308244.92 | Картометрический метод | 5.0 | - |
| 3275 | 478920.22 | 1308247.10 | Картометрический метод | 5.0 | - |
| 3276 | 478922.48 | 1308248.99 | Картометрический метод | 5.0 | - |
| 3277 | 478925.61 | 1308250.00 | Картометрический метод | 5.0 | - |
| 3278 | 478929.51 | 1308249.94 | Картометрический метод | 5.0 | - |
| 3279 | 478933.61 | 1308248.82 | Картометрический метод | 5.0 | - |

2. Сведения о характерных точках границ объекта

| Обозначение характерных точек границ | Координаты, м | | Метод определения координат характерной точки | Средняя квадратическая погрешность положения характерной точки (Mt), м | Описание обозначения точки на местности (при наличии) |
|---|---|---|---|---|---|
| | X | Y | | | |
| 1 | 2 | 3 | 4 | 5 | 6 |
| 3280 | 478936.37 | 1308247.12 | Картометрический метод | 5.0 | - |
| 3281 | 478938.13 | 1308245.04 | Картометрический метод | 5.0 | - |
| 3282 | 478938.52 | 1308242.06 | Картометрический метод | 5.0 | - |
| 3283 | 478937.69 | 1308238.96 | Картометрический метод | 5.0 | - |
| 3284 | 478936.20 | 1308236.34 | Картометрический метод | 5.0 | - |
| 3285 | 478935.87 | 1308235.95 | Картометрический метод | 5.0 | - |
| 3286 | 478938.09 | 1308226.75 | Картометрический метод | 5.0 | - |
| 3287 | 478938.57 | 1308224.77 | Картометрический метод | 5.0 | - |
| 3288 | 478943.48 | 1308211.67 | Картометрический метод | 5.0 | - |
| 3289 | 478945.21 | 1308207.05 | Картометрический метод | 5.0 | - |
| 3290 | 478948.64 | 1308209.55 | Картометрический метод | 5.0 | - |
| 3291 | 478950.92 | 1308211.41 | Картометрический метод | 5.0 | - |
| 3292 | 478955.28 | 1308215.50 | Картометрический метод | 5.0 | - |
| 3293 | 478957.01 | 1308217.47 | Картометрический метод | 5.0 | - |
| 3294 | 478959.40 | 1308221.30 | Картометрический метод | 5.0 | - |
| 3295 | 478960.93 | 1308224.85 | Картометрический метод | 5.0 | - |
| 3296 | 478962.15 | 1308228.51 | Картометрический метод | 5.0 | - |
| 3297 | 478962.66 | 1308231.08 | Картометрический метод | 5.0 | - |
| 3298 | 478962.83 | 1308233.69 | Картометрический метод | 5.0 | - |
| 3299 | 478962.55 | 1308238.00 | Картометрический метод | 5.0 | - |
| 3300 | 478961.44 | 1308243.24 | Картометрический метод | 5.0 | - |
| 3301 | 478960.48 | 1308246.35 | Картометрический метод | 5.0 | - |
| 3302 | 478959.32 | 1308249.47 | Картометрический метод | 5.0 | - |
| 3303 | 478957.14 | 1308253.64 | Картометрический метод | 5.0 | - |
| 3304 | 478954.94 | 1308256.85 | Картометрический метод | 5.0 | - |

2. Сведения о характерных точках границ объекта

| Обозначение характерных точек границ | Координаты, м | | Метод определения координат характерной точки | Средняя квадратическая погрешность положения характерной точки (Mt), м | Описание обозначения точки на местности (при наличии) |
|---|---|---|---|---|---|
| | X | Y | | | |
| 1 | 2 | 3 | 4 | 5 | 6 |
| 3305 | 478952.44 | 1308259.90 | Картометрический метод | 5.0 | - |
| 3306 | 478949.82 | 1308262.63 | Картометрический метод | 5.0 | - |
| 3307 | 478947.31 | 1308264.84 | Картометрический метод | 5.0 | - |
| 3308 | 478943.75 | 1308267.30 | Картометрический метод | 5.0 | - |
| 3309 | 478941.41 | 1308268.46 | Картометрический метод | 5.0 | - |
| 3310 | 478937.43 | 1308269.86 | Картометрический метод | 5.0 | - |
| 3311 | 478945.00 | 1308272.90 | Картометрический метод | 5.0 | - |
| 3312 | 478949.32 | 1308274.55 | Картометрический метод | 5.0 | - |
| 3313 | 478951.93 | 1308275.42 | Картометрический метод | 5.0 | - |
| 3314 | 478955.36 | 1308276.66 | Картометрический метод | 5.0 | - |
| 3315 | 478959.63 | 1308278.80 | Картометрический метод | 5.0 | - |
| 3316 | 478962.23 | 1308280.58 | Картометрический метод | 5.0 | - |
| 3317 | 478964.11 | 1308282.21 | Картометрический метод | 5.0 | - |
| 3318 | 478967.13 | 1308285.25 | Картометрический метод | 5.0 | - |
| 3319 | 478968.90 | 1308287.13 | Картометрический метод | 5.0 | - |
| 3320 | 478972.46 | 1308291.11 | Картометрический метод | 5.0 | - |
| 3321 | 478975.69 | 1308294.75 | Картометрический метод | 5.0 | - |
| 3322 | 478980.99 | 1308297.73 | Картометрический метод | 5.0 | - |
| 3323 | 478984.09 | 1308299.29 | Картометрический метод | 5.0 | - |
| 3324 | 478987.43 | 1308301.15 | Картометрический метод | 5.0 | - |
| 3325 | 478990.65 | 1308301.77 | Картометрический метод | 5.0 | - |
| 3326 | 478993.25 | 1308302.11 | Картометрический метод | 5.0 | - |
| 3327 | 478995.77 | 1308302.79 | Картометрический метод | 5.0 | - |
| 3328 | 478998.19 | 1308303.79 | Картометрический метод | 5.0 | - |
| 3329 | 479000.95 | 1308305.25 | Картометрический метод | 5.0 | - |

2. Сведения о характерных точках границ объекта

| Обозначение характерных точек границ | Координаты, м | | Метод определения координат характерной точки | Средняя квадратическая погрешность положения характерной точки (Mt), м | Описание обозначения точки на местности (при наличии) |
|---|---|---|---|---|---|
| | X | Y | | | |
| 1 | 2 | 3 | 4 | 5 | 6 |
| 3330 | 479004.64 | 1308307.55 | Картометрический метод | 5.0 | - |
| 3331 | 479007.93 | 1308310.20 | Картометрический метод | 5.0 | - |
| 3332 | 479009.65 | 1308312.17 | Картометрический метод | 5.0 | - |
| 3333 | 479011.11 | 1308314.35 | Картометрический метод | 5.0 | - |
| 3334 | 479012.55 | 1308316.85 | Картометрический метод | 5.0 | - |
| 3335 | 479013.69 | 1308319.17 | Картометрический метод | 5.0 | - |
| 3336 | 479014.88 | 1308322.82 | Картометрический метод | 5.0 | - |
| 3337 | 479015.76 | 1308327.90 | Картометрический метод | 5.0 | - |
| 3338 | 479016.97 | 1308332.60 | Картометрический метод | 5.0 | - |
| 3339 | 479020.21 | 1308333.75 | Картометрический метод | 5.0 | - |
| 3340 | 479022.99 | 1308334.52 | Картометрический метод | 5.0 | - |
| 3341 | 479026.38 | 1308335.42 | Картометрический метод | 5.0 | - |
| 3342 | 479030.68 | 1308336.52 | Картометрический метод | 5.0 | - |
| 3343 | 479036.59 | 1308338.52 | Картометрический метод | 5.0 | - |
| 3344 | 479038.81 | 1308339.45 | Картометрический метод | 5.0 | - |
| 3345 | 479041.34 | 1308340.83 | Картометрический метод | 5.0 | - |
| 3346 | 479043.64 | 1308342.20 | Картометрический метод | 5.0 | - |
| 3347 | 479047.65 | 1308344.58 | Картометрический метод | 5.0 | - |
| 3348 | 479051.99 | 1308341.57 | Картометрический метод | 5.0 | - |
| 3349 | 479054.73 | 1308339.83 | Картометрический метод | 5.0 | - |
| 3350 | 479056.81 | 1308338.49 | Картометрический метод | 5.0 | - |
| 3351 | 479059.63 | 1308334.49 | Картометрический метод | 5.0 | - |
| 3352 | 479060.59 | 1308331.18 | Картометрический метод | 5.0 | - |
| 3353 | 479061.93 | 1308327.30 | Картометрический метод | 5.0 | - |
| 3354 | 479064.07 | 1308322.63 | Картометрический метод | 5.0 | - |

2. Сведения о характерных точках границ объекта

| Обозначение характерных точек границ | Координаты, м | | Метод определения координат характерной точки | Средняя квадратическая погрешность положения характерной точки (Mt), м | Описание обозначения точки на местности (при наличии) |
|---|---|---|---|---|---|
| | X | Y | | | |
| 1 | 2 | 3 | 4 | 5 | 6 |
| 3355 | 479065.38 | 1308320.09 | Картометрический метод | 5.0 | - |
| 3356 | 479066.97 | 1308316.55 | Картометрический метод | 5.0 | - |
| 3357 | 479068.56 | 1308313.53 | Картометрический метод | 5.0 | - |
| 3358 | 479069.97 | 1308311.23 | Картометрический метод | 5.0 | - |
| 3359 | 479072.89 | 1308307.38 | Картометрический метод | 5.0 | - |
| 3360 | 479076.31 | 1308304.03 | Картометрический метод | 5.0 | - |
| 3361 | 479079.68 | 1308301.84 | Картометрический метод | 5.0 | - |
| 3362 | 479084.87 | 1308299.45 | Картометрический метод | 5.0 | - |
| 3363 | 479090.14 | 1308297.84 | Картометрический метод | 5.0 | - |
| 3364 | 479092.82 | 1308297.40 | Картометрический метод | 5.0 | - |
| 3365 | 479097.24 | 1308297.20 | Картометрический метод | 5.0 | - |
| 3366 | 479100.75 | 1308297.66 | Картометрический метод | 5.0 | - |
| 3367 | 479105.47 | 1308298.96 | Картометрический метод | 5.0 | - |
| 3368 | 479109.48 | 1308297.98 | Картометрический метод | 5.0 | - |
| 3369 | 479113.78 | 1308293.64 | Картометрический метод | 5.0 | - |
| 3370 | 479118.02 | 1308289.32 | Картометрический метод | 5.0 | - |
| 3371 | 479120.35 | 1308286.52 | Картометрический метод | 5.0 | - |
| 3372 | 479122.85 | 1308283.58 | Картометрический метод | 5.0 | - |
| 3373 | 479125.97 | 1308281.64 | Картометрический метод | 5.0 | - |
| 3374 | 479130.34 | 1308281.24 | Картометрический метод | 5.0 | - |
| 3375 | 479133.38 | 1308279.85 | Картометрический метод | 5.0 | - |
| 3376 | 479135.26 | 1308277.99 | Картометрический метод | 5.0 | - |
| 3377 | 479136.83 | 1308274.93 | Картометрический метод | 5.0 | - |
| 3378 | 479138.68 | 1308271.21 | Картометрический метод | 5.0 | - |
| 3379 | 479142.66 | 1308265.55 | Картометрический метод | 5.0 | - |

2. Сведения о характерных точках границ объекта

| Обозначение характерных точек границ | Координаты, м | | Метод определения координат характерной точки | Средняя квадратическая погрешность положения характерной точки (Mt), м | Описание обозначения точки на местности (при наличии) |
|---|---|---|---|---|---|
| | X | Y | | | |
| 1 | 2 | 3 | 4 | 5 | 6 |
| 3380 | 479147.13 | 1308260.55 | Картометрический метод | 5.0 | - |
| 3381 | 479152.88 | 1308255.95 | Картометрический метод | 5.0 | - |
| 3382 | 479158.96 | 1308252.28 | Картометрический метод | 5.0 | - |
| 3383 | 479164.60 | 1308250.38 | Картометрический метод | 5.0 | - |
| 3384 | 479168.00 | 1308248.96 | Картометрический метод | 5.0 | - |
| 3385 | 479172.81 | 1308243.97 | Картометрический метод | 5.0 | - |
| 3386 | 479178.09 | 1308237.93 | Картометрический метод | 5.0 | - |
| 3387 | 479180.25 | 1308235.79 | Картометрический метод | 5.0 | - |
| 3388 | 479182.57 | 1308233.87 | Картометрический метод | 5.0 | - |
| 3389 | 479185.82 | 1308232.49 | Картометрический метод | 5.0 | - |
| 3390 | 479191.17 | 1308233.12 | Картометрический метод | 5.0 | - |
| 3391 | 479195.03 | 1308235.31 | Картометрический метод | 5.0 | - |
| 3392 | 479197.63 | 1308237.86 | Картометрический метод | 5.0 | - |
| 3393 | 479201.67 | 1308240.53 | Картометрический метод | 5.0 | - |
| 3394 | 479207.62 | 1308240.84 | Картометрический метод | 5.0 | - |
| 3135 | 479201.41 | 1308245.79 | Картометрический метод | 5.0 | - |
| 3395 | 482013.94 | 1306259.69 | Картометрический метод | 5.0 | - |
| 3396 | 482010.27 | 1306260.22 | Картометрический метод | 5.0 | - |
| 3397 | 481987.70 | 1306263.73 | Картометрический метод | 5.0 | - |
| 3398 | 481979.37 | 1306267.99 | Картометрический метод | 5.0 | - |
| 3399 | 481965.30 | 1306272.38 | Картометрический метод | 5.0 | - |
| 3400 | 481935.23 | 1306291.18 | Картометрический метод | 5.0 | - |
| 3401 | 481911.21 | 1306318.88 | Картометрический метод | 5.0 | - |
| 3402 | 481898.81 | 1306326.66 | Картометрический метод | 5.0 | - |
| 3403 | 481864.99 | 1306343.18 | Картометрический метод | 5.0 | - |

2. Сведения о характерных точках границ объекта

| Обозначение характерных точек границ | Координаты, м | | Метод определения координат характерной точки | Средняя квадратическая погрешность положения характерной точки (Mt), м | Описание обозначения точки на местности (при наличии) |
|---|---|---|---|---|---|
| | X | Y | | | |
| 1 | 2 | 3 | 4 | 5 | 6 |
| 3404 | 481838.17 | 1306350.27 | Картометрический метод | 5.0 | - |
| 3405 | 481827.65 | 1306351.83 | Картометрический метод | 5.0 | - |
| 3406 | 481799.93 | 1306345.66 | Картометрический метод | 5.0 | - |
| 3407 | 481771.75 | 1306356.95 | Картометрический метод | 5.0 | - |
| 3408 | 481755.38 | 1306361.85 | Картометрический метод | 5.0 | - |
| 3409 | 481749.77 | 1306362.58 | Картометрический метод | 5.0 | - |
| 3410 | 481724.77 | 1306362.59 | Картометрический метод | 5.0 | - |
| 3411 | 481712.89 | 1306364.96 | Картометрический метод | 5.0 | - |
| 3412 | 481697.90 | 1306365.61 | Картометрический метод | 5.0 | - |
| 3413 | 481693.03 | 1306366.03 | Картометрический метод | 5.0 | - |
| 3414 | 481672.15 | 1306353.19 | Картометрический метод | 5.0 | - |
| 3415 | 481655.24 | 1306326.88 | Картометрический метод | 5.0 | - |
| 3416 | 481627.06 | 1306319.35 | Картометрический метод | 5.0 | - |
| 3417 | 481621.42 | 1306332.51 | Картометрический метод | 5.0 | - |
| 3418 | 481640.21 | 1306343.80 | Картометрический метод | 5.0 | - |
| 3419 | 481653.36 | 1306371.98 | Картометрический метод | 5.0 | - |
| 3420 | 481640.52 | 1306389.74 | Картометрический метод | 5.0 | - |
| 3421 | 481648.32 | 1306362.53 | Картометрический метод | 5.0 | - |
| 3422 | 481609.34 | 1306350.24 | Картометрический метод | 5.0 | - |
| 3423 | 481607.03 | 1306357.55 | Картометрический метод | 5.0 | - |
| 3424 | 481604.29 | 1306356.55 | Картометрический метод | 5.0 | - |
| 3425 | 481601.23 | 1306354.37 | Картометрический метод | 5.0 | - |
| 3426 | 481611.66 | 1306320.35 | Картометрический метод | 5.0 | - |
| 3427 | 481635.99 | 1306306.47 | Картометрический метод | 5.0 | - |
| 3428 | 481637.19 | 1306305.42 | Картометрический метод | 5.0 | - |

2. Сведения о характерных точках границ объекта

| Обозначение характерных точек границ | Координаты, м | | Метод определения координат характерной точки | Средняя квадратическая погрешность положения характерной точки (Mt), м | Описание обозначения точки на местности (при наличии) |
|---|---|---|---|---|---|
| | X | Y | | | |
| 1 | 2 | 3 | 4 | 5 | 6 |
| 3429 | 481639.80 | 1306302.05 | Картометрический метод | 5.0 | - |
| 3430 | 481660.41 | 1306307.56 | Картометрический метод | 5.0 | - |
| 3431 | 481667.60 | 1306311.16 | Картометрический метод | 5.0 | - |
| 3432 | 481672.07 | 1306316.07 | Картометрический метод | 5.0 | - |
| 3433 | 481686.51 | 1306338.55 | Картометрический метод | 5.0 | - |
| 3434 | 481700.38 | 1306347.07 | Картометрический метод | 5.0 | - |
| 3435 | 481724.76 | 1306342.59 | Картометрический метод | 5.0 | - |
| 3436 | 481738.12 | 1306342.80 | Картометрический метод | 5.0 | - |
| 3437 | 481738.20 | 1306345.16 | Картометрический метод | 5.0 | - |
| 3438 | 481767.46 | 1306340.69 | Картометрический метод | 5.0 | - |
| 3439 | 481788.72 | 1306331.58 | Картометрический метод | 5.0 | - |
| 3440 | 481827.54 | 1306321.51 | Картометрический метод | 5.0 | - |
| 3441 | 481849.58 | 1306313.19 | Картометрический метод | 5.0 | - |
| 3442 | 481902.15 | 1306280.95 | Картометрический метод | 5.0 | - |
| 3443 | 481956.82 | 1306254.01 | Картометрический метод | 5.0 | - |
| 3444 | 481992.54 | 1306243.24 | Картометрический метод | 5.0 | - |
| 3445 | 482012.89 | 1306243.02 | Картометрический метод | 5.0 | - |
| 3395 | 482013.94 | 1306259.69 | Картометрический метод | 5.0 | - |
| 3446 | 481636.34 | 1306482.69 | Картометрический метод | 5.0 | - |
| 3447 | 481635.83 | 1306488.65 | Картометрический метод | 5.0 | - |
| 3448 | 481632.56 | 1306509.98 | Картометрический метод | 5.0 | - |
| 3449 | 481631.04 | 1306513.59 | Картометрический метод | 5.0 | - |
| 3450 | 481619.55 | 1306527.94 | Картометрический метод | 5.0 | - |
| 3451 | 481614.63 | 1306536.78 | Картометрический метод | 5.0 | - |
| 3452 | 481612.76 | 1306538.69 | Картометрический метод | 5.0 | - |

2. Сведения о характерных точках границ объекта

| Обозначение характерных точек границ | Координаты, м | | Метод определения координат характерной точки | Средняя квадратическая погрешность положения характерной точки (Mt), м | Описание обозначения точки на местности (при наличии) |
|---|---|---|---|---|---|
| | X | Y | | | |
| 1 | 2 | 3 | 4 | 5 | 6 |
| 3453 | 481604.82 | 1306543.98 | Картометрический метод | 5.0 | - |
| 3454 | 481598.87 | 1306542.98 | Картометрический метод | 5.0 | - |
| 3455 | 481600.06 | 1306547.15 | Картометрический метод | 5.0 | - |
| 3456 | 481594.35 | 1306550.95 | Картометрический метод | 5.0 | - |
| 3457 | 481586.45 | 1306560.78 | Картометрический метод | 5.0 | - |
| 3458 | 481581.08 | 1306576.01 | Картометрический метод | 5.0 | - |
| 3459 | 481580.88 | 1306578.53 | Картометрический метод | 5.0 | - |
| 3460 | 481576.32 | 1306580.56 | Картометрический метод | 5.0 | - |
| 3461 | 481570.68 | 1306586.19 | Картометрический метод | 5.0 | - |
| 3462 | 481574.44 | 1306603.11 | Картометрический метод | 5.0 | - |
| 3463 | 481579.58 | 1306610.82 | Картометрический метод | 5.0 | - |
| 3464 | 481579.27 | 1306641.44 | Картометрический метод | 5.0 | - |
| 3465 | 481579.11 | 1306642.60 | Картометрический метод | 5.0 | - |
| 3466 | 481572.56 | 1306655.72 | Картометрический метод | 5.0 | - |
| 3467 | 481555.65 | 1306683.91 | Картометрический метод | 5.0 | - |
| 3468 | 481535.04 | 1306740.10 | Картометрический метод | 5.0 | - |
| 3469 | 481529.19 | 1306748.26 | Картометрический метод | 5.0 | - |
| 3470 | 481516.01 | 1306772.31 | Картометрический метод | 5.0 | - |
| 3471 | 481513.68 | 1306786.52 | Картометрический метод | 5.0 | - |
| 3472 | 481514.05 | 1306799.76 | Картометрический метод | 5.0 | - |
| 3473 | 481512.78 | 1306815.74 | Картометрический метод | 5.0 | - |
| 3474 | 481496.86 | 1306813.33 | Картометрический метод | 5.0 | - |
| 3475 | 481507.16 | 1306763.60 | Картометрический метод | 5.0 | - |
| 3476 | 481505.32 | 1306763.07 | Картометрический метод | 5.0 | - |
| 3477 | 481533.49 | 1306686.26 | Картометрический метод | 5.0 | - |

2. Сведения о характерных точках границ объекта

| Обозначение характерных точек границ | Координаты, м | | Метод определения координат характерной точки | Средняя квадратическая погрешность положения характерной точки (Mt), м | Описание обозначения точки на местности (при наличии) |
|---|---|---|---|---|---|
| | X | Y | | | |
| 1 | 2 | 3 | 4 | 5 | 6 |
| 3478 | 481543.22 | 1306686.75 | Картометрический метод | 5.0 | - |
| 3479 | 481549.39 | 1306653.66 | Картометрический метод | 5.0 | - |
| 3480 | 481536.44 | 1306592.27 | Картометрический метод | 5.0 | - |
| 3481 | 481555.63 | 1306566.04 | Картометрический метод | 5.0 | - |
| 3482 | 481561.12 | 1306570.34 | Картометрический метод | 5.0 | - |
| 3483 | 481583.20 | 1306547.57 | Картометрический метод | 5.0 | - |
| 3484 | 481605.55 | 1306504.00 | Картометрический метод | 5.0 | - |
| 3485 | 481611.83 | 1306487.67 | Картометрический метод | 5.0 | - |
| 3486 | 481612.58 | 1306483.56 | Картометрический метод | 5.0 | - |
| 3487 | 481611.73 | 1306481.34 | Картометрический метод | 5.0 | - |
| 3488 | 481610.27 | 1306475.65 | Картометрический метод | 5.0 | - |
| 3489 | 481617.02 | 1306459.11 | Картометрический метод | 5.0 | - |
| 3490 | 481613.81 | 1306458.49 | Картометрический метод | 5.0 | - |
| 3491 | 481618.06 | 1306433.88 | Картометрический метод | 5.0 | - |
| 3492 | 481631.52 | 1306436.30 | Картометрический метод | 5.0 | - |
| 3493 | 481632.39 | 1306431.67 | Картометрический метод | 5.0 | - |
| 3494 | 481632.70 | 1306433.98 | Картометрический метод | 5.0 | - |
| 3495 | 481628.93 | 1306447.14 | Картометрический метод | 5.0 | - |
| 3496 | 481625.17 | 1306452.78 | Картометрический метод | 5.0 | - |
| 3497 | 481630.81 | 1306475.33 | Картометрический метод | 5.0 | - |
| 3446 | 481636.34 | 1306482.69 | Картометрический метод | 5.0 | - |
| 3498 | 481995.59 | 1307318.91 | Картометрический метод | 5.0 | - |
| 3499 | 482036.84 | 1307306.41 | Картометрический метод | 5.0 | - |
| 3500 | 482068.75 | 1307293.12 | Картометрический метод | 5.0 | - |
| 3501 | 482071.31 | 1307293.58 | Картометрический метод | 5.0 | - |

2. Сведения о характерных точках границ объекта

| Обозначение характерных точек границ | Координаты, м | | Метод определения координат характерной точки | Средняя квадратическая погрешность положения характерной точки (Mt), м | Описание обозначения точки на местности (при наличии) |
|---|---|---|---|---|---|
| | X | Y | | | |
| 1 | 2 | 3 | 4 | 5 | 6 |
| 3502 | 482079.05 | 1307293.10 | Картометрический метод | 5.0 | - |
| 3503 | 482085.03 | 1307290.84 | Картометрический метод | 5.0 | - |
| 3504 | 482093.48 | 1307285.07 | Картометрический метод | 5.0 | - |
| 3505 | 482097.45 | 1307282.97 | Картометрический метод | 5.0 | - |
| 3506 | 482104.87 | 1307282.90 | Картометрический метод | 5.0 | - |
| 3507 | 482106.84 | 1307282.05 | Картометрический метод | 5.0 | - |
| 3508 | 482108.01 | 1307280.39 | Картометрический метод | 5.0 | - |
| 3509 | 482107.22 | 1307278.56 | Картометрический метод | 5.0 | - |
| 3510 | 482106.68 | 1307277.32 | Картометрический метод | 5.0 | - |
| 3511 | 482108.93 | 1307276.38 | Картометрический метод | 5.0 | - |
| 3512 | 482125.63 | 1307267.94 | Картометрический метод | 5.0 | - |
| 3513 | 482127.54 | 1307269.10 | Картометрический метод | 5.0 | - |
| 3514 | 482132.28 | 1307268.63 | Картометрический метод | 5.0 | - |
| 3515 | 482141.17 | 1307261.38 | Картометрический метод | 5.0 | - |
| 3516 | 482146.62 | 1307258.58 | Картометрический метод | 5.0 | - |
| 3517 | 482152.14 | 1307257.64 | Картометрический метод | 5.0 | - |
| 3518 | 482156.49 | 1307256.03 | Картометрический метод | 5.0 | - |
| 3519 | 482159.88 | 1307252.80 | Картометрический метод | 5.0 | - |
| 3520 | 482164.88 | 1307248.77 | Картометрический метод | 5.0 | - |
| 3521 | 482168.91 | 1307246.35 | Картометрический метод | 5.0 | - |
| 3522 | 482170.47 | 1307245.28 | Картометрический метод | 5.0 | - |
| 3523 | 482177.75 | 1307241.60 | Картометрический метод | 5.0 | - |
| 3524 | 482179.48 | 1307240.50 | Картометрический метод | 5.0 | - |
| 3525 | 482188.60 | 1307239.90 | Картометрический метод | 5.0 | - |
| 3526 | 482191.34 | 1307239.26 | Картометрический метод | 5.0 | - |

2. Сведения о характерных точках границ объекта

| Обозначение характерных точек границ | Координаты, м | | Метод определения координат характерной точки | Средняя квадратическая погрешность положения характерной точки (Mt), м | Описание обозначения точки на местности (при наличии) |
|---|---|---|---|---|---|
| | X | Y | | | |
| 1 | 2 | 3 | 4 | 5 | 6 |
| 3527 | 482215.05 | 1307222.96 | Картометрический метод | 5.0 | - |
| 3528 | 482222.48 | 1307219.57 | Картометрический метод | 5.0 | - |
| 3529 | 482228.93 | 1307218.12 | Картометрический метод | 5.0 | - |
| 3530 | 482234.90 | 1307211.34 | Картометрический метод | 5.0 | - |
| 3531 | 482247.64 | 1307198.60 | Картометрический метод | 5.0 | - |
| 3532 | 482250.33 | 1307195.66 | Картометрический метод | 5.0 | - |
| 3533 | 482263.19 | 1307181.61 | Картометрический метод | 5.0 | - |
| 3534 | 482266.18 | 1307178.34 | Картометрический метод | 5.0 | - |
| 3535 | 482272.69 | 1307169.54 | Картометрический метод | 5.0 | - |
| 3536 | 482275.20 | 1307168.11 | Картометрический метод | 5.0 | - |
| 3537 | 482278.33 | 1307167.77 | Картометрический метод | 5.0 | - |
| 3538 | 482282.89 | 1307168.45 | Картометрический метод | 5.0 | - |
| 3539 | 482288.61 | 1307168.38 | Картометрический метод | 5.0 | - |
| 3540 | 482293.30 | 1307167.16 | Картометрический метод | 5.0 | - |
| 3541 | 482297.45 | 1307164.57 | Картометрический метод | 5.0 | - |
| 3542 | 482298.48 | 1307163.19 | Картометрический метод | 5.0 | - |
| 3543 | 482304.21 | 1307155.49 | Картометрический метод | 5.0 | - |
| 3544 | 482310.00 | 1307146.80 | Картометрический метод | 5.0 | - |
| 3545 | 482314.32 | 1307143.17 | Картометрический метод | 5.0 | - |
| 3546 | 482320.50 | 1307150.23 | Картометрический метод | 5.0 | - |
| 3547 | 482288.00 | 1307172.60 | Картометрический метод | 5.0 | - |
| 3548 | 482293.02 | 1307181.78 | Картометрический метод | 5.0 | - |
| 3549 | 482270.72 | 1307194.84 | Картометрический метод | 5.0 | - |
| 3550 | 482273.95 | 1307200.23 | Картометрический метод | 5.0 | - |
| 3551 | 482249.11 | 1307221.14 | Картометрический метод | 5.0 | - |

2. Сведения о характерных точках границ объекта

| Обозначение характерных точек границ | Координаты, м | | Метод определения координат характерной точки | Средняя квадратическая погрешность положения характерной точки (Mt), м | Описание обозначения точки на местности (при наличии) |
|---|---|---|---|---|---|
| | X | Y | | | |
| 1 | 2 | 3 | 4 | 5 | 6 |
| 3552 | 482245.91 | 1307215.54 | Картометрический метод | 5.0 | - |
| 3553 | 482226.58 | 1307227.47 | Картометрический метод | 5.0 | - |
| 3554 | 482231.35 | 1307235.56 | Картометрический метод | 5.0 | - |
| 3555 | 482207.90 | 1307248.85 | Картометрический метод | 5.0 | - |
| 3556 | 482209.24 | 1307251.14 | Картометрический метод | 5.0 | - |
| 3557 | 482205.81 | 1307253.62 | Картометрический метод | 5.0 | - |
| 3558 | 482201.22 | 1307256.65 | Картометрический метод | 5.0 | - |
| 3559 | 482198.82 | 1307257.81 | Картометрический метод | 5.0 | - |
| 3560 | 482195.91 | 1307258.73 | Картометрический метод | 5.0 | - |
| 3561 | 482192.07 | 1307259.60 | Картометрический метод | 5.0 | - |
| 3562 | 482188.44 | 1307259.90 | Картометрический метод | 5.0 | - |
| 3563 | 482186.49 | 1307259.89 | Картометрический метод | 5.0 | - |
| 3564 | 482183.97 | 1307260.14 | Картометрический метод | 5.0 | - |
| 3565 | 482183.32 | 1307260.45 | Картометрический метод | 5.0 | - |
| 3566 | 482181.52 | 1307261.88 | Картометрический метод | 5.0 | - |
| 3567 | 482178.98 | 1307263.64 | Картометрический метод | 5.0 | - |
| 3568 | 482176.11 | 1307265.35 | Картометрический метод | 5.0 | - |
| 3569 | 482174.35 | 1307267.00 | Картометрический метод | 5.0 | - |
| 3570 | 482171.83 | 1307268.86 | Картометрический метод | 5.0 | - |
| 3571 | 482169.35 | 1307271.35 | Картометрический метод | 5.0 | - |
| 3572 | 482166.82 | 1307273.16 | Картометрический метод | 5.0 | - |
| 3573 | 482164.39 | 1307274.41 | Картометрический метод | 5.0 | - |
| 3574 | 482161.56 | 1307275.39 | Картометрический метод | 5.0 | - |
| 3575 | 482159.77 | 1307276.13 | Картометрический метод | 5.0 | - |
| 3576 | 482157.99 | 1307276.76 | Картометрический метод | 5.0 | - |

2. Сведения о характерных точках границ объекта

| Обозначение характерных точек границ | Координаты, м | | Метод определения координат характерной точки | Средняя квадратическая погрешность положения характерной точки (Mt), м | Описание обозначения точки на местности (при наличии) |
|---|---|---|---|---|---|
| | X | Y | | | |
| 1 | 2 | 3 | 4 | 5 | 6 |
| 3577 | 482155.78 | 1307277.30 | Картометрический метод | 5.0 | - |
| 3578 | 482153.43 | 1307277.64 | Картометрический метод | 5.0 | - |
| 3579 | 482150.26 | 1307271.79 | Картометрический метод | 5.0 | - |
| 3580 | 482138.69 | 1307276.12 | Картометрический метод | 5.0 | - |
| 3581 | 482120.58 | 1307282.89 | Картометрический метод | 5.0 | - |
| 3582 | 482124.76 | 1307291.28 | Картометрический метод | 5.0 | - |
| 3583 | 482121.02 | 1307296.16 | Картометрический метод | 5.0 | - |
| 3584 | 482101.71 | 1307304.68 | Картометрический метод | 5.0 | - |
| 3585 | 482092.25 | 1307287.88 | Картометрический метод | 5.0 | - |
| 3586 | 482074.35 | 1307296.78 | Картометрический метод | 5.0 | - |
| 3587 | 482082.89 | 1307312.73 | Картометрический метод | 5.0 | - |
| 3588 | 482076.50 | 1307313.38 | Картометрический метод | 5.0 | - |
| 3589 | 482071.48 | 1307313.58 | Картометрический метод | 5.0 | - |
| 3590 | 482067.19 | 1307313.20 | Картометрический метод | 5.0 | - |
| 3591 | 482061.17 | 1307316.73 | Картометрический метод | 5.0 | - |
| 3592 | 482057.44 | 1307318.76 | Картометрический метод | 5.0 | - |
| 3593 | 482052.70 | 1307320.50 | Картометрический метод | 5.0 | - |
| 3594 | 482050.92 | 1307320.76 | Картометрический метод | 5.0 | - |
| 3595 | 482048.29 | 1307321.58 | Картометрический метод | 5.0 | - |
| 3596 | 482046.34 | 1307317.50 | Картометрический метод | 5.0 | - |
| 3597 | 482016.68 | 1307325.66 | Картометрический метод | 5.0 | - |
| 3598 | 482018.12 | 1307328.38 | Картометрический метод | 5.0 | - |
| 3599 | 482012.61 | 1307330.32 | Картометрический метод | 5.0 | - |
| 3600 | 482011.59 | 1307331.42 | Картометрический метод | 5.0 | - |
| 3601 | 482008.99 | 1307333.91 | Картометрический метод | 5.0 | - |

2. Сведения о характерных точках границ объекта

| Обозначение характерных точек границ | Координаты, м | | Метод определения координат характерной точки | Средняя квадратическая погрешность положения характерной точки (Mt), м | Описание обозначения точки на местности (при наличии) |
|---|---|---|---|---|---|
| | X | Y | | | |
| 1 | 2 | 3 | 4 | 5 | 6 |
| 3602 | 482006.98 | 1307335.39 | Картометрический метод | 5.0 | - |
| 3603 | 482004.62 | 1307336.91 | Картометрический метод | 5.0 | - |
| 3604 | 482003.60 | 1307340.43 | Картометрический метод | 5.0 | - |
| 3605 | 482001.77 | 1307344.06 | Картометрический метод | 5.0 | - |
| 3606 | 481999.28 | 1307347.26 | Картометрический метод | 5.0 | - |
| 3607 | 481996.26 | 1307350.25 | Картометрический метод | 5.0 | - |
| 3608 | 481994.52 | 1307351.49 | Картометрический метод | 5.0 | - |
| 3609 | 481988.66 | 1307353.77 | Картометрический метод | 5.0 | - |
| 3610 | 481988.06 | 1307353.99 | Картометрический метод | 5.0 | - |
| 3611 | 481986.97 | 1307350.26 | Картометрический метод | 5.0 | - |
| 3612 | 481967.33 | 1307357.27 | Картометрический метод | 5.0 | - |
| 3613 | 481947.47 | 1307364.35 | Картометрический метод | 5.0 | - |
| 3614 | 481926.42 | 1307362.24 | Картометрический метод | 5.0 | - |
| 3615 | 481900.42 | 1307368.43 | Картометрический метод | 5.0 | - |
| 3616 | 481898.64 | 1307361.22 | Картометрический метод | 5.0 | - |
| 3617 | 481867.56 | 1307368.88 | Картометрический метод | 5.0 | - |
| 3618 | 481868.58 | 1307373.03 | Картометрический метод | 5.0 | - |
| 3619 | 481866.52 | 1307373.15 | Картометрический метод | 5.0 | - |
| 3620 | 481864.18 | 1307373.13 | Картометрический метод | 5.0 | - |
| 3621 | 481860.71 | 1307373.06 | Картометрический метод | 5.0 | - |
| 3622 | 481858.42 | 1307372.76 | Картометрический метод | 5.0 | - |
| 3623 | 481855.81 | 1307372.10 | Картометрический метод | 5.0 | - |
| 3624 | 481853.24 | 1307371.08 | Картометрический метод | 5.0 | - |
| 3625 | 481851.60 | 1307371.38 | Картометрический метод | 5.0 | - |
| 3626 | 481847.58 | 1307372.26 | Картометрический метод | 5.0 | - |

2. Сведения о характерных точках границ объекта

| Обозначение характерных точек границ | Координаты, м | | Метод определения координат характерной точки | Средняя квадратическая погрешность положения характерной точки (Mt), м | Описание обозначения точки на местности (при наличии) |
|---|---|---|---|---|---|
| | X | Y | | | |
| 1 | 2 | 3 | 4 | 5 | 6 |
| 3627 | 481843.75 | 1307372.73 | Картометрический метод | 5.0 | - |
| 3628 | 481840.28 | 1307372.50 | Картометрический метод | 5.0 | - |
| 3629 | 481831.13 | 1307371.11 | Картометрический метод | 5.0 | - |
| 3630 | 481826.00 | 1307371.50 | Картометрический метод | 5.0 | - |
| 3631 | 481824.05 | 1307371.56 | Картометрический метод | 5.0 | - |
| 3632 | 481821.33 | 1307371.32 | Картометрический метод | 5.0 | - |
| 3633 | 481817.93 | 1307370.47 | Картометрический метод | 5.0 | - |
| 3634 | 481811.62 | 1307367.81 | Картометрический метод | 5.0 | - |
| 3635 | 481806.02 | 1307366.25 | Картометрический метод | 5.0 | - |
| 3636 | 481795.71 | 1307363.16 | Картометрический метод | 5.0 | - |
| 3637 | 481786.66 | 1307359.14 | Картометрический метод | 5.0 | - |
| 3638 | 481781.92 | 1307356.25 | Картометрический метод | 5.0 | - |
| 3639 | 481774.62 | 1307350.60 | Картометрический метод | 5.0 | - |
| 3640 | 481762.86 | 1307341.14 | Картометрический метод | 5.0 | - |
| 3641 | 481749.41 | 1307330.02 | Картометрический метод | 5.0 | - |
| 3642 | 481750.08 | 1307327.88 | Картометрический метод | 5.0 | - |
| 3643 | 481788.31 | 1307344.52 | Картометрический метод | 5.0 | - |
| 3644 | 481807.43 | 1307352.86 | Картометрический метод | 5.0 | - |
| 3645 | 481807.45 | 1307352.87 | Картометрический метод | 5.0 | - |
| 3646 | 481831.88 | 1307350.99 | Картометрический метод | 5.0 | - |
| 3647 | 481843.28 | 1307352.73 | Картометрический метод | 5.0 | - |
| 3648 | 481852.37 | 1307350.90 | Картометрический метод | 5.0 | - |
| 3649 | 481857.02 | 1307350.89 | Картометрический метод | 5.0 | - |
| 3650 | 481862.09 | 1307353.11 | Картометрический метод | 5.0 | - |
| 3651 | 481871.11 | 1307352.63 | Картометрический метод | 5.0 | - |

2. Сведения о характерных точках границ объекта

| Обозначение характерных точек границ | Координаты, м | | Метод определения координат характерной точки | Средняя квадратическая погрешность положения характерной точки (Mt), м | Описание обозначения точки на местности (при наличии) |
|---|---|---|---|---|---|
| | X | Y | | | |
| 1 | 2 | 3 | 4 | 5 | 6 |
| 3652 | 481885.52 | 1307349.15 | Картометрический метод | 5.0 | - |
| 3653 | 481892.80 | 1307346.13 | Картометрический метод | 5.0 | - |
| 3654 | 481899.93 | 1307345.82 | Картометрический метод | 5.0 | - |
| 3655 | 481908.01 | 1307347.88 | Картометрический метод | 5.0 | - |
| 3656 | 481927.00 | 1307340.60 | Картометрический метод | 5.0 | - |
| 3657 | 481932.85 | 1307339.61 | Картометрический метод | 5.0 | - |
| 3658 | 481938.72 | 1307339.81 | Картометрический метод | 5.0 | - |
| 3659 | 481943.48 | 1307342.02 | Картометрический метод | 5.0 | - |
| 3660 | 481947.15 | 1307341.37 | Картометрический метод | 5.0 | - |
| 3661 | 481955.49 | 1307337.65 | Картометрический метод | 5.0 | - |
| 3662 | 481958.20 | 1307337.90 | Картометрический метод | 5.0 | - |
| 3663 | 481963.86 | 1307340.12 | Картометрический метод | 5.0 | - |
| 3664 | 481979.19 | 1307337.62 | Картометрический метод | 5.0 | - |
| 3665 | 481984.83 | 1307333.43 | Картометрический метод | 5.0 | - |
| 3666 | 481984.99 | 1307329.31 | Картометрический метод | 5.0 | - |
| 3667 | 481985.64 | 1307324.40 | Картометрический метод | 5.0 | - |
| 3668 | 481991.29 | 1307321.49 | Картометрический метод | 5.0 | - |
| 3498 | 481995.59 | 1307318.91 | Картометрический метод | 5.0 | - |
| 3669 | 481743.55 | 1314157.59 | Картометрический метод | 5.0 | - |
| 3670 | 481748.36 | 1314158.97 | Картометрический метод | 5.0 | - |
| 3671 | 481747.96 | 1314160.23 | Картометрический метод | 5.0 | - |
| 3672 | 481747.99 | 1314161.21 | Картометрический метод | 5.0 | - |
| 3673 | 481748.48 | 1314162.40 | Картометрический метод | 5.0 | - |
| 3674 | 481750.20 | 1314164.11 | Картометрический метод | 5.0 | - |
| 3675 | 481753.47 | 1314165.60 | Картометрический метод | 5.0 | - |

2. Сведения о характерных точках границ объекта

| Обозначение характерных точек границ | Координаты, м | | Метод определения координат характерной точки | Средняя квадратическая погрешность положения характерной точки (Mt), м | Описание обозначения точки на местности (при наличии) |
|---|---|---|---|---|---|
| | X | Y | | | |
| 1 | 2 | 3 | 4 | 5 | 6 |
| 3676 | 481756.77 | 1314166.79 | Картометрический метод | 5.0 | - |
| 3677 | 481759.58 | 1314167.84 | Картометрический метод | 5.0 | - |
| 3678 | 481762.37 | 1314168.88 | Картометрический метод | 5.0 | - |
| 3679 | 481762.65 | 1314168.99 | Картометрический метод | 5.0 | - |
| 3680 | 481768.55 | 1314171.12 | Картометрический метод | 5.0 | - |
| 3681 | 481776.75 | 1314173.66 | Картометрический метод | 5.0 | - |
| 3682 | 481785.11 | 1314175.59 | Картометрический метод | 5.0 | - |
| 3683 | 481794.41 | 1314176.48 | Картометрический метод | 5.0 | - |
| 3684 | 481803.76 | 1314177.09 | Картометрический метод | 5.0 | - |
| 3685 | 481808.85 | 1314177.95 | Картометрический метод | 5.0 | - |
| 3686 | 481813.90 | 1314179.17 | Картометрический метод | 5.0 | - |
| 3687 | 481817.22 | 1314180.33 | Картометрический метод | 5.0 | - |
| 3688 | 481820.01 | 1314182.46 | Картометрический метод | 5.0 | - |
| 3689 | 481821.76 | 1314185.23 | Картометрический метод | 5.0 | - |
| 3690 | 481823.14 | 1314188.12 | Картометрический метод | 5.0 | - |
| 3691 | 481824.07 | 1314190.36 | Картометрический метод | 5.0 | - |
| 3692 | 481824.35 | 1314191.03 | Картометрический метод | 5.0 | - |
| 3693 | 481824.62 | 1314191.70 | Картометрический метод | 5.0 | - |
| 3694 | 481825.08 | 1314192.60 | Картометрический метод | 5.0 | - |
| 3695 | 481826.79 | 1314194.57 | Картометрический метод | 5.0 | - |
| 3696 | 481827.42 | 1314194.92 | Картометрический метод | 5.0 | - |
| 3697 | 481827.98 | 1314195.24 | Картометрический метод | 5.0 | - |
| 3698 | 481829.11 | 1314195.88 | Картометрический метод | 5.0 | - |
| 3699 | 481832.30 | 1314196.79 | Картометрический метод | 5.0 | - |
| 3700 | 481835.52 | 1314197.07 | Картометрический метод | 5.0 | - |

2. Сведения о характерных точках границ объекта

| Обозначение характерных точек границ | Координаты, м | | Метод определения координат характерной точки | Средняя квадратическая погрешность положения характерной точки (Mt), м | Описание обозначения точки на местности (при наличии) |
|---|---|---|---|---|---|
| | X | Y | | | |
| 1 | 2 | 3 | 4 | 5 | 6 |
| 3701 | 481841.19 | 1314196.96 | Картометрический метод | 5.0 | - |
| 3702 | 481846.87 | 1314196.47 | Картометрический метод | 5.0 | - |
| 3703 | 481851.14 | 1314195.80 | Картометрический метод | 5.0 | - |
| 3704 | 481855.37 | 1314194.83 | Картометрический метод | 5.0 | - |
| 3705 | 481859.48 | 1314193.40 | Картометрический метод | 5.0 | - |
| 3706 | 481863.42 | 1314191.40 | Картометрический метод | 5.0 | - |
| 3707 | 481866.28 | 1314189.27 | Картометрический метод | 5.0 | - |
| 3708 | 481868.64 | 1314186.63 | Картометрический метод | 5.0 | - |
| 3709 | 481870.01 | 1314183.00 | Картометрический метод | 5.0 | - |
| 3710 | 481871.32 | 1314179.32 | Картометрический метод | 5.0 | - |
| 3711 | 481873.41 | 1314176.72 | Картометрический метод | 5.0 | - |
| 3712 | 481876.09 | 1314174.70 | Картометрический метод | 5.0 | - |
| 3713 | 481879.33 | 1314173.45 | Картометрический метод | 5.0 | - |
| 3714 | 481882.66 | 1314172.76 | Картометрический метод | 5.0 | - |
| 3715 | 481886.32 | 1314172.29 | Картометрический метод | 5.0 | - |
| 3716 | 481889.97 | 1314172.46 | Картометрический метод | 5.0 | - |
| 3717 | 481893.17 | 1314173.50 | Картометрический метод | 5.0 | - |
| 3718 | 481896.09 | 1314175.30 | Картометрический метод | 5.0 | - |
| 3719 | 481900.73 | 1314179.69 | Картометрический метод | 5.0 | - |
| 3720 | 481902.53 | 1314181.35 | Картометрический метод | 5.0 | - |
| 3721 | 481905.33 | 1314183.94 | Картометрический метод | 5.0 | - |
| 3722 | 481909.39 | 1314186.85 | Картометрический метод | 5.0 | - |
| 3723 | 481913.53 | 1314189.61 | Картометрический метод | 5.0 | - |
| 3724 | 481919.82 | 1314193.38 | Картометрический метод | 5.0 | - |
| 3725 | 481925.09 | 1314196.58 | Картометрический метод | 5.0 | - |

2. Сведения о характерных точках границ объекта

| Обозначение характерных точек границ | Координаты, м | | Метод определения координат характерной точки | Средняя квадратическая погрешность положения характерной точки (Mt), м | Описание обозначения точки на местности (при наличии) |
|---|---|---|---|---|---|
| | X | Y | | | |
| 1 | 2 | 3 | 4 | 5 | 6 |
| 3726 | 481926.06 | 1314197.22 | Картометрический метод | 5.0 | - |
| 3727 | 481931.60 | 1314201.14 | Картометрический метод | 5.0 | - |
| 3728 | 481937.10 | 1314205.13 | Картометрический метод | 5.0 | - |
| 3729 | 481940.66 | 1314207.58 | Картометрический метод | 5.0 | - |
| 3730 | 481941.71 | 1314208.24 | Картометрический метод | 5.0 | - |
| 3731 | 481944.27 | 1314208.99 | Картометрический метод | 5.0 | - |
| 3732 | 481947.59 | 1314216.31 | Картометрический метод | 5.0 | - |
| 3733 | 481927.99 | 1314253.08 | Картометрический метод | 5.0 | - |
| 3734 | 481894.44 | 1314284.31 | Картометрический метод | 5.0 | - |
| 3735 | 481872.78 | 1314304.48 | Картометрический метод | 5.0 | - |
| 3736 | 481858.23 | 1314309.53 | Картометрический метод | 5.0 | - |
| 3737 | 481848.13 | 1314311.93 | Картометрический метод | 5.0 | - |
| 3738 | 481840.62 | 1314310.97 | Картометрический метод | 5.0 | - |
| 3739 | 481832.84 | 1314309.99 | Картометрический метод | 5.0 | - |
| 3740 | 481827.59 | 1314311.19 | Картометрический метод | 5.0 | - |
| 3741 | 481821.58 | 1314315.46 | Картометрический метод | 5.0 | - |
| 3742 | 481809.18 | 1314327.03 | Картометрический метод | 5.0 | - |
| 3743 | 481798.19 | 1314332.77 | Картометрический метод | 5.0 | - |
| 3744 | 481785.49 | 1314336.58 | Картометрический метод | 5.0 | - |
| 3745 | 481776.10 | 1314338.37 | Картометрический метод | 5.0 | - |
| 3746 | 481768.72 | 1314342.89 | Картометрический метод | 5.0 | - |
| 3747 | 481761.17 | 1314353.21 | Картометрический метод | 5.0 | - |
| 3748 | 481749.76 | 1314376.63 | Картометрический метод | 5.0 | - |
| 3749 | 481744.79 | 1314390.44 | Картометрический метод | 5.0 | - |
| 3750 | 481740.15 | 1314405.88 | Картометрический метод | 5.0 | - |

2. Сведения о характерных точках границ объекта

| Обозначение характерных точек границ | Координаты, м | | Метод определения координат характерной точки | Средняя квадратическая погрешность положения характерной точки (Mt), м | Описание обозначения точки на местности (при наличии) |
|---|---|---|---|---|---|
| | X | Y | | | |
| 1 | 2 | 3 | 4 | 5 | 6 |
| 3751 | 481733.97 | 1314423.97 | Картометрический метод | 5.0 | - |
| 3752 | 481733.20 | 1314425.82 | Картометрический метод | 5.0 | - |
| 3753 | 481729.22 | 1314433.68 | Картометрический метод | 5.0 | - |
| 3754 | 481673.99 | 1314496.49 | Картометрический метод | 5.0 | - |
| 3755 | 481668.33 | 1314494.68 | Картометрический метод | 5.0 | - |
| 3756 | 481652.04 | 1314497.27 | Картометрический метод | 5.0 | - |
| 3757 | 481626.16 | 1314513.74 | Картометрический метод | 5.0 | - |
| 3758 | 481605.44 | 1314526.14 | Картометрический метод | 5.0 | - |
| 3759 | 481573.87 | 1314527.52 | Картометрический метод | 5.0 | - |
| 3760 | 481556.58 | 1314533.47 | Картометрический метод | 5.0 | - |
| 3761 | 481553.83 | 1314530.82 | Картометрический метод | 5.0 | - |
| 3762 | 481560.16 | 1314524.27 | Картометрический метод | 5.0 | - |
| 3763 | 481595.55 | 1314486.20 | Картометрический метод | 5.0 | - |
| 3764 | 481603.93 | 1314493.99 | Картометрический метод | 5.0 | - |
| 3765 | 481620.15 | 1314509.09 | Картометрический метод | 5.0 | - |
| 3766 | 481653.84 | 1314472.88 | Картометрический метод | 5.0 | - |
| 3767 | 481637.85 | 1314457.52 | Картометрический метод | 5.0 | - |
| 3768 | 481629.63 | 1314449.62 | Картометрический метод | 5.0 | - |
| 3769 | 481651.21 | 1314425.83 | Картометрический метод | 5.0 | - |
| 3770 | 481671.77 | 1314403.97 | Картометрический метод | 5.0 | - |
| 3771 | 481692.31 | 1314382.11 | Картометрический метод | 5.0 | - |
| 3772 | 481738.02 | 1314317.76 | Картометрический метод | 5.0 | - |
| 3773 | 481746.33 | 1314310.96 | Картометрический метод | 5.0 | - |
| 3774 | 481751.49 | 1314308.38 | Картометрический метод | 5.0 | - |
| 3775 | 481761.07 | 1314305.66 | Картометрический метод | 5.0 | - |

2. Сведения о характерных точках границ объекта

| Обозначение характерных точек границ | Координаты, м | | Метод определения координат характерной точки | Средняя квадратическая погрешность положения характерной точки (Mt), м | Описание обозначения точки на местности (при наличии) |
|---|---|---|---|---|---|
| | X | Y | | | |
| 1 | 2 | 3 | 4 | 5 | 6 |
| 3776 | 481766.99 | 1314305.24 | Картометрический метод | 5.0 | - |
| 3777 | 481773.17 | 1314306.00 | Картометрический метод | 5.0 | - |
| 3778 | 481779.18 | 1314307.33 | Картометрический метод | 5.0 | - |
| 3779 | 481783.94 | 1314308.78 | Картометрический метод | 5.0 | - |
| 3780 | 481804.93 | 1314275.34 | Картометрический метод | 5.0 | - |
| 3781 | 481816.79 | 1314237.72 | Картометрический метод | 5.0 | - |
| 3782 | 481820.08 | 1314218.25 | Картометрический метод | 5.0 | - |
| 3783 | 481825.70 | 1314204.20 | Картометрический метод | 5.0 | - |
| 3784 | 481826.71 | 1314200.25 | Картометрический метод | 5.0 | - |
| 3785 | 481824.31 | 1314198.91 | Картометрический метод | 5.0 | - |
| 3786 | 481823.58 | 1314198.40 | Картометрический метод | 5.0 | - |
| 3787 | 481823.01 | 1314197.84 | Картометрический метод | 5.0 | - |
| 3788 | 481821.28 | 1314195.84 | Картометрический метод | 5.0 | - |
| 3789 | 481820.63 | 1314194.87 | Картометрический метод | 5.0 | - |
| 3790 | 481820.00 | 1314193.61 | Картометрический метод | 5.0 | - |
| 3791 | 481819.45 | 1314192.28 | Картометрический метод | 5.0 | - |
| 3792 | 481818.57 | 1314190.16 | Картометрический метод | 5.0 | - |
| 3793 | 481817.37 | 1314187.65 | Картометрический метод | 5.0 | - |
| 3794 | 481816.26 | 1314185.89 | Картометрический метод | 5.0 | - |
| 3795 | 481814.82 | 1314184.78 | Картометрический метод | 5.0 | - |
| 3796 | 481812.49 | 1314183.98 | Картометрический метод | 5.0 | - |
| 3797 | 481807.84 | 1314182.85 | Картометрический метод | 5.0 | - |
| 3798 | 481803.17 | 1314182.06 | Картометрический метод | 5.0 | - |
| 3799 | 481794.09 | 1314181.47 | Картометрический метод | 5.0 | - |
| 3800 | 481784.24 | 1314180.51 | Картометрический метод | 5.0 | - |

2. Сведения о характерных точках границ объекта

| Обозначение характерных точек границ | Координаты, м | | Метод определения координат характерной точки | Средняя квадратическая погрешность положения характерной точки (Mt), м | Описание обозначения точки на местности (при наличии) |
|---|---|---|---|---|---|
| | X | Y | | | |
| 1 | 2 | 3 | 4 | 5 | 6 |
| 3801 | 481775.63 | 1314178.53 | Картометрический метод | 5.0 | - |
| 3802 | 481766.85 | 1314175.82 | Картометрический метод | 5.0 | - |
| 3803 | 481760.90 | 1314173.66 | Картометрический метод | 5.0 | - |
| 3804 | 481751.76 | 1314170.31 | Картометрический метод | 5.0 | - |
| 3805 | 481747.77 | 1314168.48 | Картометрический метод | 5.0 | - |
| 3806 | 481746.68 | 1314167.66 | Картометрический метод | 5.0 | - |
| 3807 | 481744.96 | 1314165.95 | Картометрический метод | 5.0 | - |
| 3808 | 481744.33 | 1314165.19 | Картометрический метод | 5.0 | - |
| 3809 | 481743.37 | 1314163.12 | Картометрический метод | 5.0 | - |
| 3810 | 481743.00 | 1314161.37 | Картометрический метод | 5.0 | - |
| 3811 | 481743.02 | 1314159.46 | Картометрический метод | 5.0 | - |
| 3669 | 481743.55 | 1314157.59 | Картометрический метод | 5.0 | - |
| 3812 | 481144.15 | 1295730.69 | Картометрический метод | 5.0 | - |
| 3813 | 481190.05 | 1295802.24 | Картометрический метод | 5.0 | - |
| 3814 | 481264.42 | 1295786.78 | Картометрический метод | 5.0 | - |
| 3815 | 481279.82 | 1295788.21 | Картометрический метод | 5.0 | - |
| 3816 | 481280.24 | 1295783.50 | Картометрический метод | 5.0 | - |
| 3817 | 481324.19 | 1295774.36 | Картометрический метод | 5.0 | - |
| 3818 | 481373.96 | 1295782.86 | Картометрический метод | 5.0 | - |
| 3819 | 481437.15 | 1295889.97 | Картометрический метод | 5.0 | - |
| 3820 | 481425.66 | 1295907.10 | Картометрический метод | 5.0 | - |
| 3821 | 481400.82 | 1295934.20 | Картометрический метод | 5.0 | - |
| 3822 | 481394.00 | 1295943.62 | Картометрический метод | 5.0 | - |
| 3823 | 481388.40 | 1295953.79 | Картометрический метод | 5.0 | - |
| 3824 | 481386.94 | 1295958.41 | Картометрический метод | 5.0 | - |

2. Сведения о характерных точках границ объекта

| Обозначение характерных точек границ | Координаты, м | | Метод определения координат характерной точки | Средняя квадратическая погрешность положения характерной точки (Mt), м | Описание обозначения точки на местности (при наличии) |
|---|---|---|---|---|---|
| | X | Y | | | |
| 1 | 2 | 3 | 4 | 5 | 6 |
| 3825 | 481386.33 | 1295964.70 | Картометрический метод | 5.0 | - |
| 3826 | 481360.67 | 1295946.94 | Картометрический метод | 5.0 | - |
| 3827 | 481329.49 | 1295945.38 | Картометрический метод | 5.0 | - |
| 3828 | 481253.11 | 1295987.47 | Картометрический метод | 5.0 | - |
| 3829 | 481067.61 | 1295934.47 | Картометрический метод | 5.0 | - |
| 3830 | 481026.96 | 1295913.91 | Картометрический метод | 5.0 | - |
| 3831 | 480931.05 | 1296003.13 | Картометрический метод | 5.0 | - |
| 3832 | 481026.99 | 1296045.01 | Картометрический метод | 5.0 | - |
| 3833 | 481035.93 | 1296035.43 | Картометрический метод | 5.0 | - |
| 3834 | 481056.99 | 1296034.79 | Картометрический метод | 5.0 | - |
| 3835 | 481073.60 | 1296045.64 | Картометрический метод | 5.0 | - |
| 3836 | 481116.38 | 1296053.31 | Картометрический метод | 5.0 | - |
| 3837 | 481127.23 | 1296085.87 | Картометрический метод | 5.0 | - |
| 3838 | 481127.52 | 1296089.40 | Картометрический метод | 5.0 | - |
| 3839 | 480727.32 | 1296193.52 | Картометрический метод | 5.0 | - |
| 3840 | 480659.15 | 1296209.11 | Картометрический метод | 5.0 | - |
| 3841 | 480577.74 | 1296236.89 | Картометрический метод | 5.0 | - |
| 3842 | 480342.95 | 1296418.76 | Картометрический метод | 5.0 | - |
| 3843 | 480371.18 | 1296463.64 | Картометрический метод | 5.0 | - |
| 3844 | 480322.22 | 1296511.60 | Картометрический метод | 5.0 | - |
| 3845 | 480336.62 | 1296535.47 | Картометрический метод | 5.0 | - |
| 3846 | 480350.98 | 1296559.27 | Картометрический метод | 5.0 | - |
| 3847 | 480362.54 | 1296580.32 | Картометрический метод | 5.0 | - |
| 3848 | 480368.79 | 1296646.25 | Картометрический метод | 5.0 | - |
| 3849 | 480355.74 | 1296647.73 | Картометрический метод | 5.0 | - |

2. Сведения о характерных точках границ объекта

| Обозначение характерных точек границ | Координаты, м | | Метод определения координат характерной точки | Средняя квадратическая погрешность положения характерной точки (Mt), м | Описание обозначения точки на местности (при наличии) |
|---|---|---|---|---|---|
| | X | Y | | | |
| 1 | 2 | 3 | 4 | 5 | 6 |
| 3850 | 480320.82 | 1296661.86 | Картометрический метод | 5.0 | - |
| 3851 | 480292.56 | 1296672.72 | Картометрический метод | 5.0 | - |
| 3852 | 480269.88 | 1296675.38 | Картометрический метод | 5.0 | - |
| 3853 | 480244.48 | 1296674.82 | Картометрический метод | 5.0 | - |
| 3854 | 480214.22 | 1296678.30 | Картометрический метод | 5.0 | - |
| 3855 | 480159.55 | 1296677.84 | Картометрический метод | 5.0 | - |
| 3856 | 480119.00 | 1296652.32 | Картометрический метод | 5.0 | - |
| 3857 | 480097.19 | 1296640.98 | Картометрический метод | 5.0 | - |
| 3858 | 480096.94 | 1296640.89 | Картометрический метод | 5.0 | - |
| 3859 | 480070.46 | 1296631.36 | Картометрический метод | 5.0 | - |
| 3860 | 480044.98 | 1296626.64 | Картометрический метод | 5.0 | - |
| 3861 | 480011.34 | 1296620.42 | Картометрический метод | 5.0 | - |
| 3862 | 479995.91 | 1296620.12 | Картометрический метод | 5.0 | - |
| 3812 | 481144.15 | 1295730.69 | Картометрический метод | 5.0 | - |
| 3863 | 491189.18 | 1289967.81 | Картометрический метод | 5.0 | - |
| 3864 | 491188.56 | 1289970.54 | Картометрический метод | 5.0 | - |
| 3865 | 491251.56 | 1290070.44 | Картометрический метод | 5.0 | - |
| 3866 | 491256.10 | 1290120.54 | Картометрический метод | 5.0 | - |
| 3867 | 491239.62 | 1290162.48 | Картометрический метод | 5.0 | - |
| 3868 | 491266.26 | 1290199.88 | Картометрический метод | 5.0 | - |
| 3869 | 491277.54 | 1290229.08 | Картометрический метод | 5.0 | - |
| 3870 | 491249.98 | 1290269.64 | Картометрический метод | 5.0 | - |
| 3871 | 491216.45 | 1290287.25 | Картометрический метод | 5.0 | - |
| 3872 | 491207.64 | 1290282.52 | Картометрический метод | 5.0 | - |
| 3873 | 491205.58 | 1290282.84 | Картометрический метод | 5.0 | - |

2. Сведения о характерных точках границ объекта

| Обозначение характерных точек границ | Координаты, м | | Метод определения координат характерной точки | Средняя квадратическая погрешность положения характерной точки (Mt), м | Описание обозначения точки на местности (при наличии) |
|---|---|---|---|---|---|
| | X | Y | | | |
| 1 | 2 | 3 | 4 | 5 | 6 |
| 3874 | 491206.26 | 1290290.66 | Картометрический метод | 5.0 | - |
| 3875 | 491209.61 | 1290290.85 | Картометрический метод | 5.0 | - |
| 3876 | 491206.96 | 1290292.24 | Картометрический метод | 5.0 | - |
| 3877 | 491207.24 | 1290334.10 | Картометрический метод | 5.0 | - |
| 3878 | 491220.00 | 1290370.24 | Картометрический метод | 5.0 | - |
| 3879 | 491214.70 | 1290414.88 | Картометрический метод | 5.0 | - |
| 3880 | 491240.03 | 1290452.59 | Картометрический метод | 5.0 | - |
| 3881 | 491239.78 | 1290452.86 | Картометрический метод | 5.0 | - |
| 3882 | 491237.39 | 1290456.83 | Картометрический метод | 5.0 | - |
| 3883 | 491237.27 | 1290465.18 | Картометрический метод | 5.0 | - |
| 3884 | 491241.41 | 1290478.93 | Картометрический метод | 5.0 | - |
| 3885 | 491266.32 | 1290511.69 | Картометрический метод | 5.0 | - |
| 3886 | 491281.88 | 1290521.94 | Картометрический метод | 5.0 | - |
| 3887 | 491293.16 | 1290531.70 | Картометрический метод | 5.0 | - |
| 3888 | 491354.38 | 1290622.84 | Картометрический метод | 5.0 | - |
| 3889 | 491380.08 | 1290683.98 | Картометрический метод | 5.0 | - |
| 3890 | 491367.90 | 1290717.50 | Картометрический метод | 5.0 | - |
| 3891 | 491334.68 | 1290742.80 | Картометрический метод | 5.0 | - |
| 3892 | 491263.86 | 1290764.22 | Картометрический метод | 5.0 | - |
| 3893 | 491243.16 | 1290793.66 | Картометрический метод | 5.0 | - |
| 3894 | 491231.43 | 1290823.71 | Картометрический метод | 5.0 | - |
| 3895 | 491235.98 | 1290801.65 | Картометрический метод | 5.0 | - |
| 3896 | 491236.48 | 1290800.04 | Картометрический метод | 5.0 | - |
| 3897 | 491243.29 | 1290755.55 | Картометрический метод | 5.0 | - |
| 3898 | 491243.42 | 1290747.23 | Картометрический метод | 5.0 | - |

2. Сведения о характерных точках границ объекта

| Обозначение характерных точек границ | Координаты, м | | Метод определения координат характерной точки | Средняя квадратическая погрешность положения характерной точки (Mt), м | Описание обозначения точки на местности (при наличии) |
|---|---|---|---|---|---|
| | X | Y | | | |
| 1 | 2 | 3 | 4 | 5 | 6 |
| 3899 | 491258.54 | 1290671.52 | Картометрический метод | 5.0 | - |
| 3900 | 491260.69 | 1290672.22 | Картометрический метод | 5.0 | - |
| 3901 | 491307.26 | 1290698.49 | Картометрический метод | 5.0 | - |
| 3902 | 491307.46 | 1290698.20 | Картометрический метод | 5.0 | - |
| 3903 | 491328.92 | 1290712.94 | Картометрический метод | 5.0 | - |
| 3904 | 491360.98 | 1290667.55 | Картометрический метод | 5.0 | - |
| 3905 | 491344.49 | 1290656.24 | Картометрический метод | 5.0 | - |
| 3906 | 491310.84 | 1290612.10 | Картометрический метод | 5.0 | - |
| 3907 | 491292.51 | 1290585.52 | Картометрический метод | 5.0 | - |
| 3908 | 491294.70 | 1290577.33 | Картометрический метод | 5.0 | - |
| 3909 | 491283.92 | 1290575.39 | Картометрический метод | 5.0 | - |
| 3910 | 491283.12 | 1290574.45 | Картометрический метод | 5.0 | - |
| 3911 | 491276.60 | 1290545.23 | Картометрический метод | 5.0 | - |
| 3912 | 491250.23 | 1290527.58 | Картометрический метод | 5.0 | - |
| 3913 | 491243.64 | 1290516.14 | Картометрический метод | 5.0 | - |
| 3914 | 491233.34 | 1290495.49 | Картометрический метод | 5.0 | - |
| 3915 | 491227.42 | 1290483.64 | Картометрический метод | 5.0 | - |
| 3916 | 491223.59 | 1290474.40 | Картометрический метод | 5.0 | - |
| 3917 | 491210.11 | 1290476.73 | Картометрический метод | 5.0 | - |
| 3918 | 491208.75 | 1290465.27 | Картометрический метод | 5.0 | - |
| 3919 | 491181.05 | 1290344.50 | Картометрический метод | 5.0 | - |
| 3920 | 491192.73 | 1290278.65 | Картометрический метод | 5.0 | - |
| 3921 | 491213.97 | 1290276.88 | Картометрический метод | 5.0 | - |
| 3922 | 491210.24 | 1290239.90 | Картометрический метод | 5.0 | - |
| 3923 | 491217.34 | 1290237.67 | Картометрический метод | 5.0 | - |

2. Сведения о характерных точках границ объекта

| Обозначение характерных точек границ | Координаты, м | | Метод определения координат характерной точки | Средняя квадратическая погрешность положения характерной точки (Mt), м | Описание обозначения точки на местности (при наличии) |
|---|---|---|---|---|---|
| | X | Y | | | |
| 1 | 2 | 3 | 4 | 5 | 6 |
| 3924 | 491215.85 | 1290234.32 | Картометрический метод | 5.0 | - |
| 3925 | 491229.19 | 1290233.34 | Картометрический метод | 5.0 | - |
| 3926 | 491225.29 | 1290196.53 | Картометрический метод | 5.0 | - |
| 3927 | 491190.08 | 1290181.49 | Картометрический метод | 5.0 | - |
| 3928 | 491189.70 | 1290182.28 | Картометрический метод | 5.0 | - |
| 3929 | 491188.98 | 1290183.46 | Картометрический метод | 5.0 | - |
| 3930 | 491188.05 | 1290184.64 | Картометрический метод | 5.0 | - |
| 3931 | 491186.98 | 1290185.69 | Картометрический метод | 5.0 | - |
| 3932 | 491185.78 | 1290186.60 | Картометрический метод | 5.0 | - |
| 3933 | 491184.48 | 1290187.35 | Картометрический метод | 5.0 | - |
| 3934 | 491183.21 | 1290187.89 | Картометрический метод | 5.0 | - |
| 3935 | 491182.01 | 1290188.25 | Картометрический метод | 5.0 | - |
| 3936 | 491181.02 | 1290180.14 | Картометрический метод | 5.0 | - |
| 3937 | 491180.83 | 1290177.54 | Картометрический метод | 5.0 | - |
| 3938 | 491178.21 | 1290152.67 | Картометрический метод | 5.0 | - |
| 3939 | 491173.14 | 1290093.61 | Картометрический метод | 5.0 | - |
| 3940 | 491134.04 | 1290096.52 | Картометрический метод | 5.0 | - |
| 3941 | 491108.89 | 1290102.06 | Картометрический метод | 5.0 | - |
| 3942 | 491053.83 | 1290118.47 | Картометрический метод | 5.0 | - |
| 3943 | 491030.68 | 1290127.12 | Картометрический метод | 5.0 | - |
| 3944 | 491028.45 | 1290120.26 | Картометрический метод | 5.0 | - |
| 3945 | 491019.81 | 1290093.73 | Картометрический метод | 5.0 | - |
| 3946 | 490985.74 | 1290104.83 | Картометрический метод | 5.0 | - |
| 3947 | 490978.14 | 1290107.18 | Картометрический метод | 5.0 | - |
| 3948 | 490974.80 | 1290096.94 | Картометрический метод | 5.0 | - |

2. Сведения о характерных точках границ объекта

| Обозначение характерных точек границ | Координаты, м | | Метод определения координат характерной точки | Средняя квадратическая погрешность положения характерной точки (Mt), м | Описание обозначения точки на местности (при наличии) |
|---|---|---|---|---|---|
| | X | Y | | | |
| 1 | 2 | 3 | 4 | 5 | 6 |
| 3949 | 490925.63 | 1290112.96 | Картометрический метод | 5.0 | - |
| 3950 | 490896.83 | 1290122.34 | Картометрический метод | 5.0 | - |
| 3951 | 490902.16 | 1290139.19 | Картометрический метод | 5.0 | - |
| 3952 | 490874.60 | 1290149.20 | Картометрический метод | 5.0 | - |
| 3953 | 490832.98 | 1290136.03 | Картометрический метод | 5.0 | - |
| 3954 | 490795.81 | 1290090.71 | Картометрический метод | 5.0 | - |
| 3955 | 490751.12 | 1290085.32 | Картометрический метод | 5.0 | - |
| 3956 | 490749.42 | 1290076.68 | Картометрический метод | 5.0 | - |
| 3957 | 490747.95 | 1290059.74 | Картометрический метод | 5.0 | - |
| 3958 | 490879.25 | 1290072.98 | Картометрический метод | 5.0 | - |
| 3959 | 490908.56 | 1290067.83 | Картометрический метод | 5.0 | - |
| 3960 | 490913.16 | 1290065.32 | Картометрический метод | 5.0 | - |
| 3961 | 490917.46 | 1290063.23 | Картометрический метод | 5.0 | - |
| 3962 | 490924.51 | 1290060.28 | Картометрический метод | 5.0 | - |
| 3963 | 490932.48 | 1290057.67 | Картометрический метод | 5.0 | - |
| 3964 | 490948.29 | 1290055.06 | Картометрический метод | 5.0 | - |
| 3965 | 490953.82 | 1290054.32 | Картометрический метод | 5.0 | - |
| 3966 | 490953.53 | 1290052.01 | Картометрический метод | 5.0 | - |
| 3967 | 490957.84 | 1290053.20 | Картометрический метод | 5.0 | - |
| 3968 | 490983.86 | 1290060.38 | Картометрический метод | 5.0 | - |
| 3969 | 490988.73 | 1290061.72 | Картометрический метод | 5.0 | - |
| 3970 | 491076.12 | 1290069.85 | Картометрический метод | 5.0 | - |
| 3971 | 491134.63 | 1290070.71 | Картометрический метод | 5.0 | - |
| 3972 | 491134.23 | 1290068.72 | Картометрический метод | 5.0 | - |
| 3973 | 491134.28 | 1290060.30 | Картометрический метод | 5.0 | - |

2. Сведения о характерных точках границ объекта

| Обозначение характерных точек границ | Координаты, м | | Метод определения координат характерной точки | Средняя квадратическая погрешность положения характерной точки (Mt), м | Описание обозначения точки на местности (при наличии) |
|---|---|---|---|---|---|
| | X | Y | | | |
| 1 | 2 | 3 | 4 | 5 | 6 |
| 3974 | 491132.99 | 1290045.28 | Картометрический метод | 5.0 | - |
| 3975 | 491156.33 | 1290026.27 | Картометрический метод | 5.0 | - |
| 3976 | 491154.51 | 1290018.96 | Картометрический метод | 5.0 | - |
| 3977 | 491145.53 | 1289988.86 | Картометрический метод | 5.0 | - |
| 3978 | 491149.54 | 1289958.99 | Картометрический метод | 5.0 | - |
| 3979 | 491153.17 | 1289934.55 | Картометрический метод | 5.0 | - |
| 3980 | 491156.66 | 1289909.80 | Картометрический метод | 5.0 | - |
| 3981 | 491157.86 | 1289901.29 | Картометрический метод | 5.0 | - |
| 3982 | 491160.38 | 1289903.33 | Картометрический метод | 5.0 | - |
| 3983 | 491169.57 | 1289909.13 | Картометрический метод | 5.0 | - |
| 3984 | 491172.56 | 1289910.90 | Картометрический метод | 5.0 | - |
| 3985 | 491164.93 | 1289944.68 | Картометрический метод | 5.0 | - |
| 3863 | 491189.18 | 1289967.81 | Картометрический метод | 5.0 | - |
| 3986 | 491220.64 | 1290929.43 | Картометрический метод | 5.0 | - |
| 3987 | 491219.12 | 1290952.62 | Картометрический метод | 5.0 | - |
| 3988 | 491282.16 | 1291034.16 | Картометрический метод | 5.0 | - |
| 3989 | 491395.54 | 1291181.22 | Картометрический метод | 5.0 | - |
| 3990 | 491479.24 | 1291239.18 | Картометрический метод | 5.0 | - |
| 3991 | 491496.78 | 1291276.16 | Картометрический метод | 5.0 | - |
| 3992 | 491475.17 | 1291323.56 | Картометрический метод | 5.0 | - |
| 3993 | 491482.95 | 1291338.81 | Картометрический метод | 5.0 | - |
| 3994 | 491485.34 | 1291343.49 | Картометрический метод | 5.0 | - |
| 3995 | 491513.35 | 1291371.04 | Картометрический метод | 5.0 | - |
| 3996 | 491513.46 | 1291372.66 | Картометрический метод | 5.0 | - |
| 3997 | 491535.82 | 1291436.76 | Картометрический метод | 5.0 | - |

2. Сведения о характерных точках границ объекта

| Обозначение характерных точек границ | Координаты, м | | Метод определения координат характерной точки | Средняя квадратическая погрешность положения характерной точки (Mt), м | Описание обозначения точки на местности (при наличии) |
|---|---|---|---|---|---|
| | X | Y | | | |
| 1 | 2 | 3 | 4 | 5 | 6 |
| 3998 | 491537.09 | 1291448.92 | Картометрический метод | 5.0 | - |
| 3999 | 491541.60 | 1291492.01 | Картометрический метод | 5.0 | - |
| 4000 | 491568.44 | 1291553.21 | Картометрический метод | 5.0 | - |
| 4001 | 491551.21 | 1291563.72 | Картометрический метод | 5.0 | - |
| 4002 | 491523.29 | 1291500.04 | Картометрический метод | 5.0 | - |
| 4003 | 491522.17 | 1291496.75 | Картометрический метод | 5.0 | - |
| 4004 | 491521.71 | 1291494.09 | Картометрический метод | 5.0 | - |
| 4005 | 491520.51 | 1291482.62 | Картометрический метод | 5.0 | - |
| 4006 | 491496.71 | 1291485.31 | Картометрический метод | 5.0 | - |
| 4007 | 491495.97 | 1291478.16 | Картометрический метод | 5.0 | - |
| 4008 | 491493.88 | 1291460.88 | Картометрический метод | 5.0 | - |
| 4009 | 491488.68 | 1291430.73 | Картометрический метод | 5.0 | - |
| 4010 | 491481.22 | 1291392.38 | Картометрический метод | 5.0 | - |
| 4011 | 491475.54 | 1291361.96 | Картометрический метод | 5.0 | - |
| 4012 | 491469.81 | 1291335.62 | Картометрический метод | 5.0 | - |
| 4013 | 491465.73 | 1291320.65 | Картометрический метод | 5.0 | - |
| 4014 | 491460.62 | 1291308.44 | Картометрический метод | 5.0 | - |
| 4015 | 491452.40 | 1291294.48 | Картометрический метод | 5.0 | - |
| 4016 | 491444.72 | 1291283.40 | Картометрический метод | 5.0 | - |
| 4017 | 491424.50 | 1291261.08 | Картометрический метод | 5.0 | - |
| 4018 | 491393.85 | 1291227.60 | Картометрический метод | 5.0 | - |
| 4019 | 491348.00 | 1291179.17 | Картометрический метод | 5.0 | - |
| 4020 | 491320.30 | 1291150.96 | Картометрический метод | 5.0 | - |
| 4021 | 491264.96 | 1291090.62 | Картометрический метод | 5.0 | - |
| 4022 | 491248.28 | 1291073.16 | Картометрический метод | 5.0 | - |

2. Сведения о характерных точках границ объекта

| Обозначение характерных точек границ | Координаты, м | | Метод определения координат характерной точки | Средняя квадратическая погрешность положения характерной точки (Mt), м | Описание обозначения точки на местности (при наличии) |
|---|---|---|---|---|---|
| | X | Y | | | |
| 1 | 2 | 3 | 4 | 5 | 6 |
| 4023 | 491213.28 | 1291034.58 | Картометрический метод | 5.0 | - |
| 4024 | 491183.54 | 1290999.22 | Картометрический метод | 5.0 | - |
| 4025 | 491168.86 | 1290982.20 | Картометрический метод | 5.0 | - |
| 4026 | 491147.38 | 1290957.36 | Картометрический метод | 5.0 | - |
| 4027 | 491190.64 | 1290937.92 | Картометрический метод | 5.0 | - |
| 4028 | 491205.21 | 1290935.16 | Картометрический метод | 5.0 | - |
| 3986 | 491220.64 | 1290929.43 | Картометрический метод | 5.0 | - |
| 4029 | 491226.02 | 1290847.30 | Картометрический метод | 5.0 | - |
| 4030 | 491220.82 | 1290926.60 | Картометрический метод | 5.0 | - |
| 4031 | 491216.91 | 1290875.91 | Картометрический метод | 5.0 | - |
| 4029 | 491226.02 | 1290847.30 | Картометрический метод | 5.0 | - |
| 4032 | 496287.93 | 1291642.48 | Картометрический метод | 5.0 | - |
| 4033 | 496312.53 | 1291728.94 | Картометрический метод | 5.0 | - |
| 4034 | 496305.09 | 1291731.31 | Картометрический метод | 5.0 | - |
| 4035 | 496285.16 | 1291750.27 | Картометрический метод | 5.0 | - |
| 4036 | 496279.05 | 1291762.49 | Картометрический метод | 5.0 | - |
| 4037 | 496277.13 | 1291774.38 | Картометрический метод | 5.0 | - |
| 4038 | 496283.88 | 1291781.45 | Картометрический метод | 5.0 | - |
| 4039 | 496299.94 | 1291782.41 | Картометрический метод | 5.0 | - |
| 4040 | 496318.26 | 1291782.41 | Картометрический метод | 5.0 | - |
| 4041 | 496335.30 | 1291781.45 | Картометрический метод | 5.0 | - |
| 4042 | 496349.87 | 1291789.48 | Картометрический метод | 5.0 | - |
| 4043 | 496279.12 | 1291801.80 | Картометрический метод | 5.0 | - |
| 4044 | 496253.29 | 1291806.27 | Картометрический метод | 5.0 | - |
| 4045 | 496224.25 | 1291811.25 | Картометрический метод | 5.0 | - |

2. Сведения о характерных точках границ объекта

| Обозначение характерных точек границ | Координаты, м | | Метод определения координат характерной точки | Средняя квадратическая погрешность положения характерной точки (Mt), м | Описание обозначения точки на местности (при наличии) |
|---|---|---|---|---|---|
| | X | Y | | | |
| 1 | 2 | 3 | 4 | 5 | 6 |
| 4046 | 496220.17 | 1291791.28 | Картометрический метод | 5.0 | - |
| 4047 | 496192.10 | 1291797.00 | Картометрический метод | 5.0 | - |
| 4048 | 496190.03 | 1291797.71 | Картометрический метод | 5.0 | - |
| 4049 | 496189.74 | 1291796.51 | Картометрический метод | 5.0 | - |
| 4050 | 496175.16 | 1291799.81 | Картометрический метод | 5.0 | - |
| 4051 | 496173.01 | 1291800.78 | Картометрический метод | 5.0 | - |
| 4052 | 496165.74 | 1291764.76 | Картометрический метод | 5.0 | - |
| 4053 | 496158.12 | 1291765.88 | Картометрический метод | 5.0 | - |
| 4054 | 496096.51 | 1291782.56 | Картометрический метод | 5.0 | - |
| 4055 | 496025.65 | 1291798.40 | Картометрический метод | 5.0 | - |
| 4056 | 496025.00 | 1291795.60 | Картометрический метод | 5.0 | - |
| 4057 | 495986.03 | 1291804.59 | Картометрический метод | 5.0 | - |
| 4058 | 495947.05 | 1291813.58 | Картометрический метод | 5.0 | - |
| 4059 | 495949.40 | 1291823.77 | Картометрический метод | 5.0 | - |
| 4060 | 495941.47 | 1291824.66 | Картометрический метод | 5.0 | - |
| 4061 | 495927.28 | 1291769.74 | Картометрический метод | 5.0 | - |
| 4062 | 495940.98 | 1291763.46 | Картометрический метод | 5.0 | - |
| 4063 | 495952.95 | 1291747.10 | Картометрический метод | 5.0 | - |
| 4064 | 495955.79 | 1291745.77 | Картометрический метод | 5.0 | - |
| 4065 | 495979.46 | 1291751.99 | Картометрический метод | 5.0 | - |
| 4066 | 495989.39 | 1291750.25 | Картометрический метод | 5.0 | - |
| 4067 | 496004.68 | 1291754.28 | Картометрический метод | 5.0 | - |
| 4068 | 496026.70 | 1291764.18 | Картометрический метод | 5.0 | - |
| 4069 | 496041.74 | 1291764.02 | Картометрический метод | 5.0 | - |
| 4070 | 496053.48 | 1291753.72 | Картометрический метод | 5.0 | - |

2. Сведения о характерных точках границ объекта

| Обозначение характерных точек границ | Координаты, м | | Метод определения координат характерной точки | Средняя квадратическая погрешность положения характерной точки (Mt), м | Описание обозначения точки на местности (при наличии) |
|---|---|---|---|---|---|
| | X | Y | | | |
| 1 | 2 | 3 | 4 | 5 | 6 |
| 4071 | 496073.32 | 1291731.68 | Картометрический метод | 5.0 | - |
| 4072 | 496096.46 | 1291665.35 | Картометрический метод | 5.0 | - |
| 4073 | 496101.21 | 1291659.62 | Картометрический метод | 5.0 | - |
| 4074 | 496106.23 | 1291659.02 | Картометрический метод | 5.0 | - |
| 4075 | 496112.55 | 1291660.78 | Картометрический метод | 5.0 | - |
| 4076 | 496120.20 | 1291663.23 | Картометрический метод | 5.0 | - |
| 4077 | 496131.55 | 1291663.40 | Картометрический метод | 5.0 | - |
| 4078 | 496140.58 | 1291662.52 | Картометрический метод | 5.0 | - |
| 4079 | 496150.34 | 1291657.99 | Картометрический метод | 5.0 | - |
| 4080 | 496154.69 | 1291657.05 | Картометрический метод | 5.0 | - |
| 4081 | 496165.04 | 1291657.20 | Картометрический метод | 5.0 | - |
| 4082 | 496175.72 | 1291658.02 | Картометрический метод | 5.0 | - |
| 4083 | 496181.73 | 1291658.11 | Картометрический метод | 5.0 | - |
| 4084 | 496184.14 | 1291657.28 | Картометрический метод | 5.0 | - |
| 4085 | 496195.12 | 1291658.02 | Картометрический метод | 5.0 | - |
| 4086 | 496231.46 | 1291659.12 | Картометрический метод | 5.0 | - |
| 4087 | 496240.49 | 1291666.74 | Картометрический метод | 5.0 | - |
| 4088 | 496240.43 | 1291658.73 | Картометрический метод | 5.0 | - |
| 4089 | 496272.34 | 1291655.44 | Картометрический метод | 5.0 | - |
| 4032 | 496287.93 | 1291642.48 | Картометрический метод | 5.0 | - |
| 4090 | 468270.68 | 1308333.81 | Картометрический метод | 5.0 | - |
| 4091 | 468225.56 | 1308389.16 | Картометрический метод | 5.0 | - |
| 4092 | 468199.93 | 1308387.91 | Картометрический метод | 5.0 | - |
| 4093 | 468199.24 | 1308372.09 | Картометрический метод | 5.0 | - |
| 4094 | 468201.24 | 1308370.86 | Картометрический метод | 5.0 | - |

2. Сведения о характерных точках границ объекта

| Обозначение характерных точек границ | Координаты, м | | Метод определения координат характерной точки | Средняя квадратическая погрешность положения характерной точки (Mt), м | Описание обозначения точки на местности (при наличии) |
|---|---|---|---|---|---|
| | X | Y | | | |
| 1 | 2 | 3 | 4 | 5 | 6 |
| 4095 | 468200.35 | 1308366.24 | Картометрический метод | 5.0 | - |
| 4096 | 468199.64 | 1308362.15 | Картометрический метод | 5.0 | - |
| 4097 | 468203.56 | 1308359.48 | Картометрический метод | 5.0 | - |
| 4098 | 468208.19 | 1308357.52 | Картометрический метод | 5.0 | - |
| 4099 | 468210.30 | 1308354.42 | Картометрический метод | 5.0 | - |
| 4100 | 468208.91 | 1308351.48 | Картометрический метод | 5.0 | - |
| 4101 | 468205.53 | 1308347.93 | Картометрический метод | 5.0 | - |
| 4102 | 468201.61 | 1308344.74 | Картометрический метод | 5.0 | - |
| 4103 | 468200.01 | 1308341.19 | Картометрический метод | 5.0 | - |
| 4104 | 468201.80 | 1308335.33 | Картометрический метод | 5.0 | - |
| 4105 | 468200.02 | 1308333.55 | Картометрический метод | 5.0 | - |
| 4106 | 468197.71 | 1308333.20 | Картометрический метод | 5.0 | - |
| 4107 | 468196.88 | 1308333.39 | Картометрический метод | 5.0 | - |
| 4108 | 468194.64 | 1308328.66 | Картометрический метод | 5.0 | - |
| 4109 | 468196.47 | 1308327.52 | Картометрический метод | 5.0 | - |
| 4110 | 468196.65 | 1308325.03 | Картометрический метод | 5.0 | - |
| 4111 | 468193.26 | 1308323.97 | Картометрический метод | 5.0 | - |
| 4112 | 468192.16 | 1308323.42 | Картометрический метод | 5.0 | - |
| 4113 | 468191.46 | 1308321.96 | Картометрический метод | 5.0 | - |
| 4114 | 468192.38 | 1308319.36 | Картометрический метод | 5.0 | - |
| 4115 | 468192.33 | 1308315.72 | Картометрический метод | 5.0 | - |
| 4116 | 468190.07 | 1308312.79 | Картометрический метод | 5.0 | - |
| 4117 | 468189.54 | 1308308.78 | Картометрический метод | 5.0 | - |
| 4118 | 468187.55 | 1308306.16 | Картометрический метод | 5.0 | - |
| 4119 | 468187.28 | 1308302.19 | Картометрический метод | 5.0 | - |

2. Сведения о характерных точках границ объекта

| Обозначение характерных точек границ | Координаты, м | | Метод определения координат характерной точки | Средняя квадратическая погрешность положения характерной точки (Mt), м | Описание обозначения точки на местности (при наличии) |
|---|---|---|---|---|---|
| | X | Y | | | |
| 1 | 2 | 3 | 4 | 5 | 6 |
| 4120 | 468187.55 | 1308297.04 | Картометрический метод | 5.0 | - |
| 4121 | 468186.56 | 1308295.69 | Картометрический метод | 5.0 | - |
| 4122 | 468184.75 | 1308293.35 | Картометрический метод | 5.0 | - |
| 4123 | 468183.12 | 1308294.52 | Картометрический метод | 5.0 | - |
| 4124 | 468182.31 | 1308296.78 | Картометрический метод | 5.0 | - |
| 4125 | 468182.31 | 1308298.95 | Картометрический метод | 5.0 | - |
| 4126 | 468180.76 | 1308299.35 | Картометрический метод | 5.0 | - |
| 4127 | 468175.23 | 1308287.67 | Картометрический метод | 5.0 | - |
| 4128 | 468175.79 | 1308280.61 | Картометрический метод | 5.0 | - |
| 4129 | 468184.87 | 1308280.43 | Картометрический метод | 5.0 | - |
| 4130 | 468199.49 | 1308282.27 | Картометрический метод | 5.0 | - |
| 4131 | 468212.13 | 1308286.11 | Картометрический метод | 5.0 | - |
| 4132 | 468220.55 | 1308289.99 | Картометрический метод | 5.0 | - |
| 4090 | 468270.68 | 1308333.81 | Картометрический метод | 5.0 | - |
| 4133 | 468233.10 | 1308115.45 | Картометрический метод | 5.0 | - |
| 4134 | 468270.78 | 1308167.19 | Картометрический метод | 5.0 | - |
| 4135 | 468270.91 | 1308175.45 | Картометрический метод | 5.0 | - |
| 4136 | 468206.43 | 1308174.45 | Картометрический метод | 5.0 | - |
| 4137 | 468206.91 | 1308143.24 | Картометрический метод | 5.0 | - |
| 4133 | 468233.10 | 1308115.45 | Картометрический метод | 5.0 | - |
| 4138 | 482253.96 | 1295820.01 | Картометрический метод | 5.0 | - |
| 4139 | 482274.71 | 1295794.03 | Картометрический метод | 5.0 | - |
| 4140 | 482279.28 | 1295786.23 | Картометрический метод | 5.0 | - |
| 4141 | 482281.62 | 1295779.74 | Картометрический метод | 5.0 | - |
| 4142 | 482282.82 | 1295773.59 | Картометрический метод | 5.0 | - |

2. Сведения о характерных точках границ объекта

| Обозначение характерных точек границ | Координаты, м | | Метод определения координат характерной точки | Средняя квадратическая погрешность положения характерной точки (Mt), м | Описание обозначения точки на местности (при наличии) |
|---|---|---|---|---|---|
| | X | Y | | | |
| 1 | 2 | 3 | 4 | 5 | 6 |
| 4143 | 482283.08 | 1295766.08 | Картометрический метод | 5.0 | - |
| 4144 | 482282.42 | 1295760.48 | Картометрический метод | 5.0 | - |
| 4145 | 482280.64 | 1295753.82 | Картометрический метод | 5.0 | - |
| 4146 | 482276.61 | 1295742.66 | Картометрический метод | 5.0 | - |
| 4147 | 482259.80 | 1295696.17 | Картометрический метод | 5.0 | - |
| 4148 | 482259.19 | 1295692.51 | Картометрический метод | 5.0 | - |
| 4149 | 482259.13 | 1295692.50 | Картометрический метод | 5.0 | - |
| 4150 | 482256.53 | 1295692.27 | Картометрический метод | 5.0 | - |
| 4151 | 482256.68 | 1295690.92 | Картометрический метод | 5.0 | - |
| 4152 | 482259.60 | 1295684.85 | Картометрический метод | 5.0 | - |
| 4153 | 482264.13 | 1295679.76 | Картометрический метод | 5.0 | - |
| 4154 | 482300.95 | 1295651.37 | Картометрический метод | 5.0 | - |
| 4155 | 482316.22 | 1295644.03 | Картометрический метод | 5.0 | - |
| 4156 | 482351.38 | 1295930.48 | Картометрический метод | 5.0 | - |
| 4157 | 482385.51 | 1296177.03 | Картометрический метод | 5.0 | - |
| 4158 | 482386.49 | 1296180.19 | Картометрический метод | 5.0 | - |
| 4159 | 482387.70 | 1296182.03 | Картометрический метод | 5.0 | - |
| 4160 | 482394.84 | 1296189.95 | Картометрический метод | 5.0 | - |
| 4161 | 482369.05 | 1296193.92 | Картометрический метод | 5.0 | - |
| 4162 | 482355.75 | 1296174.59 | Картометрический метод | 5.0 | - |
| 4163 | 482360.74 | 1296156.53 | Картометрический метод | 5.0 | - |
| 4164 | 482364.91 | 1296125.37 | Картометрический метод | 5.0 | - |
| 4165 | 482363.55 | 1296108.74 | Картометрический метод | 5.0 | - |
| 4166 | 482351.28 | 1296066.19 | Картометрический метод | 5.0 | - |
| 4167 | 482286.77 | 1295842.34 | Картометрический метод | 5.0 | - |

2. Сведения о характерных точках границ объекта

| Обозначение характерных точек границ | Координаты, м | | Метод определения координат характерной точки | Средняя квадратическая погрешность положения характерной точки (Mt), м | Описание обозначения точки на местности (при наличии) |
|---|---|---|---|---|---|
| | X | Y | | | |
| 1 | 2 | 3 | 4 | 5 | 6 |
| 4138 | 482253.96 | 1295820.01 | Картометрический метод | 5.0 | - |
| 4168 | 482607.28 | 1296356.34 | Картометрический метод | 5.0 | - |
| 4169 | 482589.75 | 1296370.14 | Картометрический метод | 5.0 | - |
| 4170 | 482587.80 | 1296371.68 | Картометрический метод | 5.0 | - |
| 4171 | 482557.24 | 1296398.04 | Картометрический метод | 5.0 | - |
| 4172 | 482518.28 | 1296453.20 | Картометрический метод | 5.0 | - |
| 4173 | 482517.28 | 1296454.42 | Картометрический метод | 5.0 | - |
| 4174 | 482517.08 | 1296454.34 | Картометрический метод | 5.0 | - |
| 4175 | 482511.57 | 1296461.40 | Картометрический метод | 5.0 | - |
| 4176 | 482480.76 | 1296499.04 | Картометрический метод | 5.0 | - |
| 4177 | 482452.74 | 1296533.28 | Картометрический метод | 5.0 | - |
| 4178 | 482436.98 | 1296551.58 | Картометрический метод | 5.0 | - |
| 4179 | 482415.42 | 1296580.79 | Картометрический метод | 5.0 | - |
| 4180 | 482410.50 | 1296582.39 | Картометрический метод | 5.0 | - |
| 4181 | 482388.62 | 1296592.54 | Картометрический метод | 5.0 | - |
| 4182 | 482374.25 | 1296607.31 | Картометрический метод | 5.0 | - |
| 4183 | 482311.33 | 1296528.26 | Картометрический метод | 5.0 | - |
| 4184 | 482351.62 | 1296524.08 | Картометрический метод | 5.0 | - |
| 4185 | 482406.43 | 1296522.03 | Картометрический метод | 5.0 | - |
| 4186 | 482408.81 | 1296521.71 | Картометрический метод | 5.0 | - |
| 4187 | 482411.07 | 1296520.92 | Картометрический метод | 5.0 | - |
| 4188 | 482413.13 | 1296519.69 | Картометрический метод | 5.0 | - |
| 4189 | 482424.68 | 1296511.13 | Картометрический метод | 5.0 | - |
| 4190 | 482447.06 | 1296498.20 | Картометрический метод | 5.0 | - |
| 4191 | 482448.77 | 1296497.00 | Картометрический метод | 5.0 | - |

2. Сведения о характерных точках границ объекта

| Обозначение характерных точек границ | Координаты, м | | Метод определения координат характерной точки | Средняя квадратическая погрешность положения характерной точки (Mt), м | Описание обозначения точки на местности (при наличии) |
|---|---|---|---|---|---|
| | X | Y | | | |
| 1 | 2 | 3 | 4 | 5 | 6 |
| 4192 | 482461.01 | 1296486.08 | Картометрический метод | 5.0 | - |
| 4193 | 482479.13 | 1296469.91 | Картометрический метод | 5.0 | - |
| 4194 | 482491.26 | 1296457.62 | Картометрический метод | 5.0 | - |
| 4195 | 482509.12 | 1296439.43 | Картометрический метод | 5.0 | - |
| 4196 | 482521.38 | 1296422.57 | Картометрический метод | 5.0 | - |
| 4197 | 482529.16 | 1296411.73 | Картометрический метод | 5.0 | - |
| 4198 | 482540.13 | 1296387.31 | Картометрический метод | 5.0 | - |
| 4199 | 482540.65 | 1296385.42 | Картометрический метод | 5.0 | - |
| 4200 | 482544.99 | 1296362.27 | Картометрический метод | 5.0 | - |
| 4201 | 482545.18 | 1296360.12 | Картометрический метод | 5.0 | - |
| 4202 | 482545.05 | 1296358.31 | Картометрический метод | 5.0 | - |
| 4203 | 482539.60 | 1296322.61 | Картометрический метод | 5.0 | - |
| 4204 | 482604.98 | 1296312.30 | Картометрический метод | 5.0 | - |
| 4205 | 482853.10 | 1296210.57 | Картометрический метод | 5.0 | - |
| 4206 | 482984.02 | 1296173.42 | Картометрический метод | 5.0 | - |
| 4207 | 483073.91 | 1296152.26 | Картометрический метод | 5.0 | - |
| 4208 | 483079.50 | 1296174.41 | Картометрический метод | 5.0 | - |
| 4209 | 483318.47 | 1296187.93 | Картометрический метод | 5.0 | - |
| 4210 | 483338.55 | 1296155.61 | Картометрический метод | 5.0 | - |
| 4211 | 483353.62 | 1296159.19 | Картометрический метод | 5.0 | - |
| 4212 | 483526.78 | 1296187.00 | Картометрический метод | 5.0 | - |
| 4213 | 483619.47 | 1296182.83 | Картометрический метод | 5.0 | - |
| 4214 | 483641.45 | 1296179.72 | Картометрический метод | 5.0 | - |
| 4215 | 483653.37 | 1296172.87 | Картометрический метод | 5.0 | - |
| 4216 | 483675.98 | 1296163.69 | Картометрический метод | 5.0 | - |

2. Сведения о характерных точках границ объекта

| Обозначение характерных точек границ | Координаты, м | | Метод определения координат характерной точки | Средняя квадратическая погрешность положения характерной точки (Mt), м | Описание обозначения точки на местности (при наличии) |
|---|---|---|---|---|---|
| | X | Y | | | |
| 1 | 2 | 3 | 4 | 5 | 6 |
| 4217 | 483673.65 | 1296166.25 | Картометрический метод | 5.0 | - |
| 4218 | 483671.14 | 1296168.39 | Картометрический метод | 5.0 | - |
| 4219 | 483664.95 | 1296168.95 | Картометрический метод | 5.0 | - |
| 4220 | 483649.09 | 1296181.75 | Картометрический метод | 5.0 | - |
| 4221 | 483641.10 | 1296187.06 | Картометрический метод | 5.0 | - |
| 4222 | 483635.72 | 1296189.49 | Картометрический метод | 5.0 | - |
| 4223 | 483620.99 | 1296194.70 | Картометрический метод | 5.0 | - |
| 4224 | 483599.15 | 1296202.80 | Картометрический метод | 5.0 | - |
| 4225 | 483581.77 | 1296209.33 | Картометрический метод | 5.0 | - |
| 4226 | 483575.14 | 1296215.94 | Картометрический метод | 5.0 | - |
| 4227 | 483565.80 | 1296223.99 | Картометрический метод | 5.0 | - |
| 4228 | 483561.02 | 1296226.68 | Картометрический метод | 5.0 | - |
| 4229 | 483553.09 | 1296229.36 | Картометрический метод | 5.0 | - |
| 4230 | 483545.40 | 1296232.33 | Картометрический метод | 5.0 | - |
| 4231 | 483538.41 | 1296239.09 | Картометрический метод | 5.0 | - |
| 4232 | 483538.40 | 1296239.10 | Картометрический метод | 5.0 | - |
| 4233 | 483538.34 | 1296239.14 | Картометрический метод | 5.0 | - |
| 4234 | 483536.20 | 1296240.86 | Картометрический метод | 5.0 | - |
| 4235 | 483532.93 | 1296241.91 | Картометрический метод | 5.0 | - |
| 4236 | 483517.12 | 1296243.54 | Картометрический метод | 5.0 | - |
| 4237 | 483516.42 | 1296241.52 | Картометрический метод | 5.0 | - |
| 4238 | 483498.30 | 1296243.12 | Картометрический метод | 5.0 | - |
| 4239 | 483467.40 | 1296241.12 | Картометрический метод | 5.0 | - |
| 4240 | 483428.50 | 1296239.12 | Картометрический метод | 5.0 | - |
| 4241 | 483403.28 | 1296234.44 | Картометрический метод | 5.0 | - |

2. Сведения о характерных точках границ объекта

| Обозначение характерных точек границ | Координаты, м | | Метод определения координат характерной точки | Средняя квадратическая погрешность положения характерной точки (Mt), м | Описание обозначения точки на местности (при наличии) |
|---|---|---|---|---|---|
| | X | Y | | | |
| 1 | 2 | 3 | 4 | 5 | 6 |
| 4242 | 483365.26 | 1296215.04 | Картометрический метод | 5.0 | - |
| 4243 | 483335.20 | 1296208.22 | Картометрический метод | 5.0 | - |
| 4244 | 483305.02 | 1296200.62 | Картометрический метод | 5.0 | - |
| 4245 | 483281.38 | 1296202.40 | Картометрический метод | 5.0 | - |
| 4246 | 483241.94 | 1296212.30 | Картометрический метод | 5.0 | - |
| 4247 | 483232.80 | 1296210.20 | Картометрический метод | 5.0 | - |
| 4248 | 483215.10 | 1296206.14 | Картометрический метод | 5.0 | - |
| 4249 | 483161.92 | 1296190.34 | Картометрический метод | 5.0 | - |
| 4250 | 483137.40 | 1296186.34 | Картометрический метод | 5.0 | - |
| 4251 | 483118.32 | 1296179.38 | Картометрический метод | 5.0 | - |
| 4252 | 483097.84 | 1296178.76 | Картометрический метод | 5.0 | - |
| 4253 | 483083.70 | 1296182.04 | Картометрический метод | 5.0 | - |
| 4254 | 483064.80 | 1296189.38 | Картометрический метод | 5.0 | - |
| 4255 | 483028.48 | 1296209.52 | Картометрический метод | 5.0 | - |
| 4256 | 482966.40 | 1296229.96 | Картометрический метод | 5.0 | - |
| 4257 | 482906.36 | 1296238.54 | Картометрический метод | 5.0 | - |
| 4258 | 482863.92 | 1296249.26 | Картометрический метод | 5.0 | - |
| 4259 | 482761.82 | 1296281.74 | Картометрический метод | 5.0 | - |
| 4260 | 482738.74 | 1296290.12 | Картометрический метод | 5.0 | - |
| 4261 | 482693.02 | 1296309.60 | Картометрический метод | 5.0 | - |
| 4262 | 482653.80 | 1296328.98 | Картометрический метод | 5.0 | - |
| 4168 | 482607.28 | 1296356.34 | Картометрический метод | 5.0 | - |

3. Сведения о характерных точках части (частей) границы объекта

| Обозначение характерных точек части границы | Координаты, м | | Метод определения координат характерной точки | Средняя квадратическая погрешность положения характерной точки (Mt), м | Описание обозначения точки на местности (при наличии) |
|---|---|---|---|---|---|
| | X | Y | | | |
| 1 | 2 | 3 | 4 | 5 | 6 |
| - | - | - | - | - | - |

## Раздел 3

## Сведения о местоположении измененных (уточненных) границ объекта

1. Система координат -

2. Сведения о характерных точках границ объекта

| Обозначение характерных точек границ | Существующие координаты, м | | Измененные (уточненные) координаты, м | | Метод определения координат характерной точки | Средняя квадратическая погрешность положения характерной точки (Mt), м | Описание обозначения точки на местности (при наличии) |
|---|---|---|---|---|---|---|---|
| | X | Y | X | Y | | | |
| 1 | 2 | 3 | 4 | 5 | 6 | 7 | 8 |
| - | - | - | - | - | - | - | |

3. Сведения о характерных точках части (частей) границы объекта

| Обозначение характерных точек части границы | Существующие координаты, м | | Измененные (уточненные) координаты, м | | Метод определения координат характерной точки | Средняя квадратическая погрешность положения характерной точки (Mt), м | Описание обозначения точки на местности (при наличии) |
|---|---|---|---|---|---|---|---|
| | X | Y | X | Y | | | |
| 1 | 2 | 3 | 4 | 5 | 6 | 7 | 8 |
| - | - | - | - | - | - | - | |

## ТЕКСТОВОЕ ОПИСАНИЕ
## местоположения границ населенных пунктов, территориальных зон

| Прохождение границы | | Описание прохождения границы |
|---|---|---|
| от точки | до точки | |
| 1 | 2 | 3 |
| 1 | 2 | - |
| 2 | 3 | - |
| 3 | 4 | - |
| 4 | 1 | - |
| 5 | 6 | - |
| 6 | 7 | - |
| 7 | 5 | - |
| 8 | 9 | - |
| 9 | 10 | - |
| 10 | 11 | - |
| 11 | 12 | - |
| 12 | 13 | - |
| 13 | 14 | - |
| 14 | 15 | - |
| 15 | 16 | - |
| 16 | 8 | - |
| 17 | 18 | - |
| 18 | 19 | - |
| 19 | 20 | - |
| 20 | 17 | - |
| 21 | 22 | - |
| 22 | 23 | - |
| 23 | 24 | - |
| 24 | 25 | - |
| 25 | 21 | - |
| 26 | 27 | - |
| 27 | 28 | - |
| 28 | 29 | - |
| 29 | 26 | - |
| 30 | 31 | - |
| 31 | 32 | - |
| 32 | 33 | - |
| 33 | 30 | - |
| 34 | 35 | - |
| 35 | 36 | - |
| 36 | 37 | - |
| 37 | 38 | - |

## ТЕКСТОВОЕ ОПИСАНИЕ
## местоположения границ населенных пунктов, территориальных зон

| Прохождение границы | | Описание прохождения границы |
|---|---|---|
| от точки | до точки | |
| 1 | 2 | 3 |
| 38 | 39 | - |
| 39 | 40 | - |
| 40 | 41 | - |
| 41 | 34 | - |
| 42 | 43 | - |
| 43 | 44 | - |
| 44 | 45 | - |
| 45 | 46 | - |
| 46 | 47 | - |
| 47 | 48 | - |
| 48 | 42 | - |
| 49 | 50 | - |
| 50 | 51 | - |
| 51 | 49 | - |
| 52 | 53 | - |
| 53 | 54 | - |
| 54 | 55 | - |
| 55 | 56 | - |
| 56 | 52 | - |
| 57 | 58 | - |
| 58 | 59 | - |
| 59 | 60 | - |
| 60 | 61 | - |
| 61 | 62 | - |
| 62 | 63 | - |
| 63 | 64 | - |
| 64 | 57 | - |
| 65 | 66 | - |
| 66 | 67 | - |
| 67 | 68 | - |
| 68 | 69 | - |
| 69 | 70 | - |
| 70 | 71 | - |
| 71 | 72 | - |
| 72 | 73 | - |
| 73 | 74 | - |
| 74 | 75 | - |

## ТЕКСТОВОЕ ОПИСАНИЕ
## местоположения границ населенных пунктов, территориальных зон

| Прохождение границы | | Описание прохождения границы |
|---|---|---|
| от точки | до точки | |
| 1 | 2 | 3 |
| 75 | 76 | - |
| 76 | 77 | - |
| 77 | 78 | - |
| 78 | 79 | - |
| 79 | 65 | - |
| 80 | 81 | - |
| 81 | 82 | - |
| 82 | 80 | - |
| 83 | 84 | - |
| 84 | 85 | - |
| 85 | 86 | - |
| 86 | 87 | - |
| 87 | 88 | - |
| 88 | 89 | - |
| 89 | 90 | - |
| 90 | 91 | - |
| 91 | 92 | - |
| 92 | 83 | - |
| 93 | 94 | - |
| 94 | 95 | - |
| 95 | 96 | - |
| 96 | 97 | - |
| 97 | 98 | - |
| 98 | 99 | - |
| 99 | 100 | - |
| 100 | 101 | - |
| 101 | 102 | - |
| 102 | 103 | - |
| 103 | 104 | - |
| 104 | 105 | - |
| 105 | 106 | - |
| 106 | 107 | - |
| 107 | 108 | - |
| 108 | 109 | - |
| 109 | 110 | - |
| 110 | 111 | - |
| 111 | 112 | - |

## ТЕКСТОВОЕ ОПИСАНИЕ
## местоположения границ населенных пунктов, территориальных зон

| Прохождение границы | | Описание прохождения границы |
|---|---|---|
| от точки | до точки | |
| 1 | 2 | 3 |
| 112 | 113 | - |
| 113 | 114 | - |
| 114 | 115 | - |
| 115 | 116 | - |
| 116 | 117 | - |
| 117 | 118 | - |
| 118 | 119 | - |
| 119 | 120 | - |
| 120 | 121 | - |
| 121 | 122 | - |
| 122 | 123 | - |
| 123 | 124 | - |
| 124 | 125 | - |
| 125 | 126 | - |
| 126 | 127 | - |
| 127 | 128 | - |
| 128 | 129 | - |
| 129 | 130 | - |
| 130 | 131 | - |
| 131 | 132 | - |
| 132 | 133 | - |
| 133 | 134 | - |
| 134 | 135 | - |
| 135 | 136 | - |
| 136 | 137 | - |
| 137 | 138 | - |
| 138 | 139 | - |
| 139 | 140 | - |
| 140 | 141 | - |
| 141 | 142 | - |
| 142 | 143 | - |
| 143 | 144 | - |
| 144 | 145 | - |
| 145 | 146 | - |
| 146 | 147 | - |
| 147 | 93 | - |
| 148 | 149 | - |

## ТЕКСТОВОЕ ОПИСАНИЕ
## местоположения границ населенных пунктов, территориальных зон

| Прохождение границы | | Описание прохождения границы |
|---|---|---|
| от точки | до точки | |
| 1 | 2 | 3 |
| 149 | 150 | - |
| 150 | 151 | - |
| 151 | 152 | - |
| 152 | 153 | - |
| 153 | 154 | - |
| 154 | 155 | - |
| 155 | 156 | - |
| 156 | 157 | - |
| 157 | 158 | - |
| 158 | 159 | - |
| 159 | 160 | - |
| 160 | 161 | - |
| 161 | 162 | - |
| 162 | 163 | - |
| 163 | 164 | - |
| 164 | 165 | - |
| 165 | 166 | - |
| 166 | 167 | - |
| 167 | 168 | - |
| 168 | 169 | - |
| 169 | 170 | - |
| 170 | 171 | - |
| 171 | 172 | - |
| 172 | 173 | - |
| 173 | 174 | - |
| 174 | 175 | - |
| 175 | 176 | - |
| 176 | 177 | - |
| 177 | 178 | - |
| 178 | 179 | - |
| 179 | 180 | - |
| 180 | 181 | - |
| 181 | 182 | - |
| 182 | 183 | - |
| 183 | 184 | - |
| 184 | 185 | - |
| 185 | 186 | - |

## ТЕКСТОВОЕ ОПИСАНИЕ
## местоположения границ населенных пунктов, территориальных зон

| Прохождение границы | | Описание прохождения границы |
|---|---|---|
| от точки | до точки | |
| 1 | 2 | 3 |
| 186 | 187 | - |
| 187 | 188 | - |
| 188 | 189 | - |
| 189 | 190 | - |
| 190 | 191 | - |
| 191 | 192 | - |
| 192 | 193 | - |
| 193 | 194 | - |
| 194 | 195 | - |
| 195 | 196 | - |
| 196 | 197 | - |
| 197 | 198 | - |
| 198 | 199 | - |
| 199 | 200 | - |
| 200 | 201 | - |
| 201 | 202 | - |
| 202 | 203 | - |
| 203 | 204 | - |
| 204 | 205 | - |
| 205 | 206 | - |
| 206 | 207 | - |
| 207 | 208 | - |
| 208 | 209 | - |
| 209 | 210 | - |
| 210 | 211 | - |
| 211 | 212 | - |
| 212 | 213 | - |
| 213 | 214 | - |
| 214 | 215 | - |
| 215 | 216 | - |
| 216 | 217 | - |
| 217 | 218 | - |
| 218 | 219 | - |
| 219 | 220 | - |
| 220 | 221 | - |
| 221 | 222 | - |
| 222 | 223 | - |

## ТЕКСТОВОЕ ОПИСАНИЕ
## местоположения границ населенных пунктов, территориальных зон

| Прохождение границы | | Описание прохождения границы |
|---|---|---|
| от точки | до точки | |
| 1 | 2 | 3 |
| 223 | 224 | - |
| 224 | 225 | - |
| 225 | 226 | - |
| 226 | 227 | - |
| 227 | 228 | - |
| 228 | 229 | - |
| 229 | 230 | - |
| 230 | 231 | - |
| 231 | 232 | - |
| 232 | 233 | - |
| 233 | 234 | - |
| 234 | 235 | - |
| 235 | 236 | - |
| 236 | 237 | - |
| 237 | 238 | - |
| 238 | 239 | - |
| 239 | 240 | - |
| 240 | 148 | - |
| 241 | 242 | - |
| 242 | 243 | - |
| 243 | 244 | - |
| 244 | 245 | - |
| 245 | 246 | - |
| 246 | 247 | - |
| 247 | 248 | - |
| 248 | 249 | - |
| 249 | 250 | - |
| 250 | 251 | - |
| 251 | 252 | - |
| 252 | 253 | - |
| 253 | 254 | - |
| 254 | 255 | - |
| 255 | 256 | - |
| 256 | 257 | - |
| 257 | 258 | - |
| 258 | 259 | - |
| 259 | 260 | - |

## ТЕКСТОВОЕ ОПИСАНИЕ
## местоположения границ населенных пунктов, территориальных зон

| Прохождение границы | | Описание прохождения границы |
|---|---|---|
| от точки | до точки | |
| 1 | 2 | 3 |
| 260 | 261 | - |
| 261 | 262 | - |
| 262 | 263 | - |
| 263 | 264 | - |
| 264 | 265 | - |
| 265 | 266 | - |
| 266 | 267 | - |
| 267 | 268 | - |
| 268 | 269 | - |
| 269 | 270 | - |
| 270 | 271 | - |
| 271 | 272 | - |
| 272 | 273 | - |
| 273 | 274 | - |
| 274 | 275 | - |
| 275 | 276 | - |
| 276 | 277 | - |
| 277 | 278 | - |
| 278 | 279 | - |
| 279 | 280 | - |
| 280 | 281 | - |
| 281 | 241 | - |
| 282 | 283 | - |
| 283 | 284 | - |
| 284 | 285 | - |
| 285 | 286 | - |
| 286 | 287 | - |
| 287 | 288 | - |
| 288 | 289 | - |
| 289 | 290 | - |
| 290 | 291 | - |
| 291 | 292 | - |
| 292 | 293 | - |
| 293 | 294 | - |
| 294 | 295 | - |
| 295 | 296 | - |
| 296 | 282 | - |

## ТЕКСТОВОЕ ОПИСАНИЕ
## местоположения границ населенных пунктов, территориальных зон

| Прохождение границы | | Описание прохождения границы |
|---|---|---|
| от точки | до точки | |
| 1 | 2 | 3 |
| 297 | 298 | - |
| 298 | 299 | - |
| 299 | 300 | - |
| 300 | 301 | - |
| 301 | 302 | - |
| 302 | 303 | - |
| 303 | 304 | - |
| 304 | 305 | - |
| 305 | 306 | - |
| 306 | 307 | - |
| 307 | 308 | - |
| 308 | 309 | - |
| 309 | 310 | - |
| 310 | 311 | - |
| 311 | 312 | - |
| 312 | 313 | - |
| 313 | 314 | - |
| 314 | 315 | - |
| 315 | 316 | - |
| 316 | 317 | - |
| 317 | 318 | - |
| 318 | 319 | - |
| 319 | 320 | - |
| 320 | 321 | - |
| 321 | 322 | - |
| 322 | 323 | - |
| 323 | 324 | - |
| 324 | 325 | - |
| 325 | 326 | - |
| 326 | 327 | - |
| 327 | 328 | - |
| 328 | 329 | - |
| 329 | 330 | - |
| 330 | 331 | - |
| 331 | 332 | - |
| 332 | 333 | - |
| 333 | 334 | - |

## ТЕКСТОВОЕ ОПИСАНИЕ
## местоположения границ населенных пунктов, территориальных зон

| Прохождение границы | | Описание прохождения границы |
|---|---|---|
| от точки | до точки | |
| 1 | 2 | 3 |
| 334 | 335 | - |
| 335 | 336 | - |
| 336 | 337 | - |
| 337 | 338 | - |
| 338 | 339 | - |
| 339 | 340 | - |
| 340 | 341 | - |
| 341 | 342 | - |
| 342 | 343 | - |
| 343 | 344 | - |
| 344 | 345 | - |
| 345 | 346 | - |
| 346 | 347 | - |
| 347 | 348 | - |
| 348 | 349 | - |
| 349 | 350 | - |
| 350 | 351 | - |
| 351 | 352 | - |
| 352 | 353 | - |
| 353 | 354 | - |
| 354 | 355 | - |
| 355 | 356 | - |
| 356 | 357 | - |
| 357 | 358 | - |
| 358 | 359 | - |
| 359 | 360 | - |
| 360 | 361 | - |
| 361 | 362 | - |
| 362 | 363 | - |
| 363 | 364 | - |
| 364 | 365 | - |
| 365 | 366 | - |
| 366 | 367 | - |
| 367 | 368 | - |
| 368 | 369 | - |
| 369 | 370 | - |
| 370 | 371 | - |

## ТЕКСТОВОЕ ОПИСАНИЕ
## местоположения границ населенных пунктов, территориальных зон

| Прохождение границы | | Описание прохождения границы |
|---|---|---|
| от точки | до точки | |
| 1 | 2 | 3 |
| 371 | 372 | - |
| 372 | 373 | - |
| 373 | 374 | - |
| 374 | 375 | - |
| 375 | 376 | - |
| 376 | 377 | - |
| 377 | 378 | - |
| 378 | 379 | - |
| 379 | 380 | - |
| 380 | 381 | - |
| 381 | 382 | - |
| 382 | 383 | - |
| 383 | 384 | - |
| 384 | 385 | - |
| 385 | 386 | - |
| 386 | 387 | - |
| 387 | 388 | - |
| 388 | 389 | - |
| 389 | 390 | - |
| 390 | 391 | - |
| 391 | 392 | - |
| 392 | 393 | - |
| 393 | 394 | - |
| 394 | 395 | - |
| 395 | 396 | - |
| 396 | 397 | - |
| 397 | 398 | - |
| 398 | 399 | - |
| 399 | 400 | - |
| 400 | 401 | - |
| 401 | 402 | - |
| 402 | 297 | - |
| 403 | 404 | - |
| 404 | 405 | - |
| 405 | 406 | - |
| 406 | 407 | - |
| 407 | 408 | - |

## ТЕКСТОВОЕ ОПИСАНИЕ
## местоположения границ населенных пунктов, территориальных зон

| Прохождение границы | | Описание прохождения границы |
|---|---|---|
| от точки | до точки | |
| 1 | 2 | 3 |
| 408 | 409 | - |
| 409 | 410 | - |
| 410 | 411 | - |
| 411 | 412 | - |
| 412 | 413 | - |
| 413 | 414 | - |
| 414 | 415 | - |
| 415 | 403 | - |
| 416 | 417 | - |
| 417 | 418 | - |
| 418 | 419 | - |
| 419 | 420 | - |
| 420 | 421 | - |
| 421 | 422 | - |
| 422 | 416 | - |
| 423 | 424 | - |
| 424 | 425 | - |
| 425 | 426 | - |
| 426 | 427 | - |
| 427 | 423 | - |
| 428 | 429 | - |
| 429 | 430 | - |
| 430 | 431 | - |
| 431 | 432 | - |
| 432 | 433 | - |
| 433 | 434 | - |
| 434 | 435 | - |
| 435 | 428 | - |
| 436 | 437 | - |
| 437 | 438 | - |
| 438 | 439 | - |
| 439 | 440 | - |
| 440 | 441 | - |
| 441 | 442 | - |
| 442 | 443 | - |
| 443 | 444 | - |
| 444 | 445 | - |

## ТЕКСТОВОЕ ОПИСАНИЕ
## местоположения границ населенных пунктов, территориальных зон

| Прохождение границы | | Описание прохождения границы |
|---|---|---|
| от точки | до точки | |
| 1 | 2 | 3 |
| 445 | 446 | - |
| 446 | 447 | - |
| 447 | 448 | - |
| 448 | 449 | - |
| 449 | 450 | - |
| 450 | 451 | - |
| 451 | 452 | - |
| 452 | 453 | - |
| 453 | 454 | - |
| 454 | 455 | - |
| 455 | 456 | - |
| 456 | 457 | - |
| 457 | 458 | - |
| 458 | 459 | - |
| 459 | 460 | - |
| 460 | 461 | - |
| 461 | 462 | - |
| 462 | 463 | - |
| 463 | 464 | - |
| 464 | 465 | - |
| 465 | 466 | - |
| 466 | 467 | - |
| 467 | 468 | - |
| 468 | 469 | - |
| 469 | 470 | - |
| 470 | 471 | - |
| 471 | 472 | - |
| 472 | 473 | - |
| 473 | 474 | - |
| 474 | 475 | - |
| 475 | 476 | - |
| 476 | 477 | - |
| 477 | 478 | - |
| 478 | 479 | - |
| 479 | 480 | - |
| 480 | 481 | - |
| 481 | 482 | - |

## ТЕКСТОВОЕ ОПИСАНИЕ
## местоположения границ населенных пунктов, территориальных зон

| Прохождение границы | | Описание прохождения границы |
|---|---|---|
| от точки | до точки | |
| 1 | 2 | 3 |
| 482 | 483 | - |
| 483 | 484 | - |
| 484 | 485 | - |
| 485 | 486 | - |
| 486 | 487 | - |
| 487 | 488 | - |
| 488 | 489 | - |
| 489 | 490 | - |
| 490 | 491 | - |
| 491 | 492 | - |
| 492 | 493 | - |
| 493 | 494 | - |
| 494 | 495 | - |
| 495 | 496 | - |
| 496 | 497 | - |
| 497 | 498 | - |
| 498 | 499 | - |
| 499 | 500 | - |
| 500 | 501 | - |
| 501 | 502 | - |
| 502 | 503 | - |
| 503 | 504 | - |
| 504 | 505 | - |
| 505 | 506 | - |
| 506 | 507 | - |
| 507 | 508 | - |
| 508 | 509 | - |
| 509 | 510 | - |
| 510 | 511 | - |
| 511 | 512 | - |
| 512 | 513 | - |
| 513 | 514 | - |
| 514 | 515 | - |
| 515 | 516 | - |
| 516 | 517 | - |
| 517 | 518 | - |
| 518 | 519 | - |

## ТЕКСТОВОЕ ОПИСАНИЕ
## местоположения границ населенных пунктов, территориальных зон

| Прохождение границы | | Описание прохождения границы |
|---|---|---|
| от точки | до точки | |
| 1 | 2 | 3 |
| 519 | 520 | - |
| 520 | 521 | - |
| 521 | 522 | - |
| 522 | 523 | - |
| 523 | 524 | - |
| 524 | 525 | - |
| 525 | 526 | - |
| 526 | 527 | - |
| 527 | 528 | - |
| 528 | 529 | - |
| 529 | 530 | - |
| 530 | 531 | - |
| 531 | 532 | - |
| 532 | 533 | - |
| 533 | 534 | - |
| 534 | 535 | - |
| 535 | 536 | - |
| 536 | 537 | - |
| 537 | 538 | - |
| 538 | 539 | - |
| 539 | 540 | - |
| 540 | 541 | - |
| 541 | 542 | - |
| 542 | 543 | - |
| 543 | 544 | - |
| 544 | 545 | - |
| 545 | 546 | - |
| 546 | 547 | - |
| 547 | 548 | - |
| 548 | 549 | - |
| 549 | 550 | - |
| 550 | 551 | - |
| 551 | 552 | - |
| 552 | 553 | - |
| 553 | 554 | - |
| 554 | 555 | - |
| 555 | 556 | - |

## ТЕКСТОВОЕ ОПИСАНИЕ
## местоположения границ населенных пунктов, территориальных зон

| Прохождение границы | | Описание прохождения границы |
|---|---|---|
| от точки | до точки | |
| 1 | 2 | 3 |
| 556 | 557 | - |
| 557 | 558 | - |
| 558 | 559 | - |
| 559 | 560 | - |
| 560 | 561 | - |
| 561 | 562 | - |
| 562 | 563 | - |
| 563 | 564 | - |
| 564 | 565 | - |
| 565 | 566 | - |
| 566 | 567 | - |
| 567 | 568 | - |
| 568 | 569 | - |
| 569 | 570 | - |
| 570 | 571 | - |
| 571 | 572 | - |
| 572 | 573 | - |
| 573 | 574 | - |
| 574 | 575 | - |
| 575 | 576 | - |
| 576 | 577 | - |
| 577 | 578 | - |
| 578 | 579 | - |
| 579 | 580 | - |
| 580 | 581 | - |
| 581 | 582 | - |
| 582 | 583 | - |
| 583 | 584 | - |
| 584 | 585 | - |
| 585 | 586 | - |
| 586 | 587 | - |
| 587 | 588 | - |
| 588 | 589 | - |
| 589 | 590 | - |
| 590 | 591 | - |
| 591 | 592 | - |
| 592 | 593 | - |

## ТЕКСТОВОЕ ОПИСАНИЕ
## местоположения границ населенных пунктов, территориальных зон

| Прохождение границы | | Описание прохождения границы |
|---|---|---|
| от точки | до точки | |
| 1 | 2 | 3 |
| 593 | 594 | - |
| 594 | 595 | - |
| 595 | 596 | - |
| 596 | 597 | - |
| 597 | 598 | - |
| 598 | 599 | - |
| 599 | 600 | - |
| 600 | 601 | - |
| 601 | 602 | - |
| 602 | 603 | - |
| 603 | 604 | - |
| 604 | 605 | - |
| 605 | 606 | - |
| 606 | 607 | - |
| 607 | 608 | - |
| 608 | 609 | - |
| 609 | 610 | - |
| 610 | 611 | - |
| 611 | 612 | - |
| 612 | 613 | - |
| 613 | 614 | - |
| 614 | 615 | - |
| 615 | 616 | - |
| 616 | 617 | - |
| 617 | 618 | - |
| 618 | 619 | - |
| 619 | 620 | - |
| 620 | 621 | - |
| 621 | 622 | - |
| 622 | 623 | - |
| 623 | 624 | - |
| 624 | 625 | - |
| 625 | 626 | - |
| 626 | 627 | - |
| 627 | 628 | - |
| 628 | 629 | - |
| 629 | 630 | - |

## ТЕКСТОВОЕ ОПИСАНИЕ
## местоположения границ населенных пунктов, территориальных зон

| Прохождение границы | | Описание прохождения границы |
|---|---|---|
| от точки | до точки | |
| 1 | 2 | 3 |
| 630 | 631 | - |
| 631 | 632 | - |
| 632 | 633 | - |
| 633 | 634 | - |
| 634 | 635 | - |
| 635 | 636 | - |
| 636 | 637 | - |
| 637 | 638 | - |
| 638 | 639 | - |
| 639 | 640 | - |
| 640 | 641 | - |
| 641 | 642 | - |
| 642 | 643 | - |
| 643 | 644 | - |
| 644 | 645 | - |
| 645 | 646 | - |
| 646 | 647 | - |
| 647 | 648 | - |
| 648 | 649 | - |
| 649 | 650 | - |
| 650 | 651 | - |
| 651 | 652 | - |
| 652 | 653 | - |
| 653 | 654 | - |
| 654 | 655 | - |
| 655 | 656 | - |
| 656 | 657 | - |
| 657 | 658 | - |
| 658 | 659 | - |
| 659 | 660 | - |
| 660 | 661 | - |
| 661 | 662 | - |
| 662 | 663 | - |
| 663 | 664 | - |
| 664 | 665 | - |
| 665 | 666 | - |
| 666 | 667 | - |

## ТЕКСТОВОЕ ОПИСАНИЕ
## местоположения границ населенных пунктов, территориальных зон

| Прохождение границы | | Описание прохождения границы |
|---|---|---|
| от точки | до точки | |
| 1 | 2 | 3 |
| 667 | 668 | - |
| 668 | 669 | - |
| 669 | 670 | - |
| 670 | 671 | - |
| 671 | 672 | - |
| 672 | 673 | - |
| 673 | 674 | - |
| 674 | 675 | - |
| 675 | 676 | - |
| 676 | 677 | - |
| 677 | 678 | - |
| 678 | 679 | - |
| 679 | 680 | - |
| 680 | 681 | - |
| 681 | 682 | - |
| 682 | 683 | - |
| 683 | 684 | - |
| 684 | 685 | - |
| 685 | 686 | - |
| 686 | 687 | - |
| 687 | 688 | - |
| 688 | 689 | - |
| 689 | 690 | - |
| 690 | 691 | - |
| 691 | 692 | - |
| 692 | 693 | - |
| 693 | 694 | - |
| 694 | 695 | - |
| 695 | 696 | - |
| 696 | 697 | - |
| 697 | 436 | - |
| 698 | 699 | - |
| 699 | 700 | - |
| 700 | 701 | - |
| 701 | 702 | - |
| 702 | 698 | - |
| 703 | 704 | - |

## ТЕКСТОВОЕ ОПИСАНИЕ
## местоположения границ населенных пунктов, территориальных зон

| Прохождение границы | | Описание прохождения границы |
|---|---|---|
| от точки | до точки | |
| 1 | 2 | 3 |
| 704 | 705 | - |
| 705 | 706 | - |
| 706 | 707 | - |
| 707 | 708 | - |
| 708 | 709 | - |
| 709 | 710 | - |
| 710 | 711 | - |
| 711 | 712 | - |
| 712 | 713 | - |
| 713 | 714 | - |
| 714 | 715 | - |
| 715 | 703 | - |
| 716 | 717 | - |
| 717 | 718 | - |
| 718 | 719 | - |
| 719 | 720 | - |
| 720 | 721 | - |
| 721 | 722 | - |
| 722 | 723 | - |
| 723 | 724 | - |
| 724 | 725 | - |
| 725 | 726 | - |
| 726 | 716 | - |
| 727 | 728 | - |
| 728 | 729 | - |
| 729 | 730 | - |
| 730 | 731 | - |
| 731 | 732 | - |
| 732 | 733 | - |
| 733 | 734 | - |
| 734 | 735 | - |
| 735 | 736 | - |
| 736 | 737 | - |
| 737 | 738 | - |
| 738 | 739 | - |
| 739 | 727 | - |
| 740 | 741 | - |

## ТЕКСТОВОЕ ОПИСАНИЕ
## местоположения границ населенных пунктов, территориальных зон

| Прохождение границы | | Описание прохождения границы |
|---|---|---|
| от точки | до точки | |
| 1 | 2 | 3 |
| 741 | 742 | - |
| 742 | 743 | - |
| 743 | 744 | - |
| 744 | 745 | - |
| 745 | 746 | - |
| 746 | 747 | - |
| 747 | 748 | - |
| 748 | 749 | - |
| 749 | 750 | - |
| 750 | 751 | - |
| 751 | 752 | - |
| 752 | 753 | - |
| 753 | 754 | - |
| 754 | 755 | - |
| 755 | 756 | - |
| 756 | 757 | - |
| 757 | 758 | - |
| 758 | 759 | - |
| 759 | 760 | - |
| 760 | 761 | - |
| 761 | 762 | - |
| 762 | 763 | - |
| 763 | 764 | - |
| 764 | 765 | - |
| 765 | 766 | - |
| 766 | 767 | - |
| 767 | 768 | - |
| 768 | 740 | - |
| 769 | 770 | - |
| 770 | 771 | - |
| 771 | 772 | - |
| 772 | 773 | - |
| 773 | 774 | - |
| 774 | 775 | - |
| 775 | 769 | - |
| 776 | 777 | - |
| 777 | 778 | - |

## ТЕКСТОВОЕ ОПИСАНИЕ
## местоположения границ населенных пунктов, территориальных зон

| Прохождение границы | | Описание прохождения границы |
|---|---|---|
| от точки | до точки | |
| 1 | 2 | 3 |
| 778 | 779 | - |
| 779 | 780 | - |
| 780 | 781 | - |
| 781 | 782 | - |
| 782 | 783 | - |
| 783 | 784 | - |
| 784 | 785 | - |
| 785 | 786 | - |
| 786 | 787 | - |
| 787 | 788 | - |
| 788 | 789 | - |
| 789 | 790 | - |
| 790 | 791 | - |
| 791 | 792 | - |
| 792 | 793 | - |
| 793 | 794 | - |
| 794 | 795 | - |
| 795 | 796 | - |
| 796 | 797 | - |
| 797 | 798 | - |
| 798 | 799 | - |
| 799 | 800 | - |
| 800 | 801 | - |
| 801 | 802 | - |
| 802 | 803 | - |
| 803 | 804 | - |
| 804 | 805 | - |
| 805 | 806 | - |
| 806 | 807 | - |
| 807 | 808 | - |
| 808 | 809 | - |
| 809 | 810 | - |
| 810 | 811 | - |
| 811 | 812 | - |
| 812 | 813 | - |
| 813 | 814 | - |
| 814 | 815 | - |

## ТЕКСТОВОЕ ОПИСАНИЕ
## местоположения границ населенных пунктов, территориальных зон

| Прохождение границы | | Описание прохождения границы |
|---|---|---|
| от точки | до точки | |
| 1 | 2 | 3 |
| 815 | 816 | - |
| 816 | 817 | - |
| 817 | 818 | - |
| 818 | 819 | - |
| 819 | 820 | - |
| 820 | 776 | - |
| 821 | 822 | - |
| 822 | 823 | - |
| 823 | 824 | - |
| 824 | 825 | - |
| 825 | 826 | - |
| 826 | 827 | - |
| 827 | 828 | - |
| 828 | 821 | - |
| 829 | 830 | - |
| 830 | 831 | - |
| 831 | 832 | - |
| 832 | 833 | - |
| 833 | 834 | - |
| 834 | 835 | - |
| 835 | 836 | - |
| 836 | 829 | - |
| 837 | 838 | - |
| 838 | 839 | - |
| 839 | 837 | - |
| 840 | 841 | - |
| 841 | 842 | - |
| 842 | 843 | - |
| 843 | 844 | - |
| 844 | 845 | - |
| 845 | 846 | - |
| 846 | 847 | - |
| 847 | 848 | - |
| 848 | 849 | - |
| 849 | 850 | - |
| 850 | 851 | - |
| 851 | 852 | - |

## ТЕКСТОВОЕ ОПИСАНИЕ
## местоположения границ населенных пунктов, территориальных зон

| Прохождение границы | | Описание прохождения границы |
|---|---|---|
| от точки | до точки | |
| 1 | 2 | 3 |
| 852 | 853 | - |
| 853 | 854 | - |
| 854 | 855 | - |
| 855 | 856 | - |
| 856 | 857 | - |
| 857 | 858 | - |
| 858 | 859 | - |
| 859 | 860 | - |
| 860 | 861 | - |
| 861 | 862 | - |
| 862 | 863 | - |
| 863 | 864 | - |
| 864 | 865 | - |
| 865 | 866 | - |
| 866 | 867 | - |
| 867 | 868 | - |
| 868 | 869 | - |
| 869 | 870 | - |
| 870 | 871 | - |
| 871 | 872 | - |
| 872 | 840 | - |
| 873 | 874 | - |
| 874 | 875 | - |
| 875 | 876 | - |
| 876 | 877 | - |
| 877 | 878 | - |
| 878 | 879 | - |
| 879 | 880 | - |
| 880 | 881 | - |
| 881 | 882 | - |
| 882 | 883 | - |
| 883 | 884 | - |
| 884 | 885 | - |
| 885 | 886 | - |
| 886 | 887 | - |
| 887 | 888 | - |
| 888 | 889 | - |

## ТЕКСТОВОЕ ОПИСАНИЕ
## местоположения границ населенных пунктов, территориальных зон

| Прохождение границы | | Описание прохождения границы |
|---|---|---|
| от точки | до точки | |
| 1 | 2 | 3 |
| 889 | 890 | - |
| 890 | 891 | - |
| 891 | 892 | - |
| 892 | 873 | - |
| 893 | 894 | - |
| 894 | 895 | - |
| 895 | 896 | - |
| 896 | 897 | - |
| 897 | 898 | - |
| 898 | 899 | - |
| 899 | 900 | - |
| 900 | 901 | - |
| 901 | 902 | - |
| 902 | 903 | - |
| 903 | 904 | - |
| 904 | 905 | - |
| 905 | 906 | - |
| 906 | 907 | - |
| 907 | 908 | - |
| 908 | 909 | - |
| 909 | 893 | - |
| 910 | 911 | - |
| 911 | 912 | - |
| 912 | 913 | - |
| 913 | 914 | - |
| 914 | 915 | - |
| 915 | 916 | - |
| 916 | 917 | - |
| 917 | 918 | - |
| 918 | 919 | - |
| 919 | 920 | - |
| 920 | 921 | - |
| 921 | 922 | - |
| 922 | 923 | - |
| 923 | 924 | - |
| 924 | 925 | - |
| 925 | 926 | - |

## ТЕКСТОВОЕ ОПИСАНИЕ
## местоположения границ населенных пунктов, территориальных зон

| Прохождение границы | | Описание прохождения границы |
|---|---|---|
| от точки | до точки | |
| 1 | 2 | 3 |
| 926 | 927 | - |
| 927 | 928 | - |
| 928 | 929 | - |
| 929 | 930 | - |
| 930 | 931 | - |
| 931 | 932 | - |
| 932 | 933 | - |
| 933 | 934 | - |
| 934 | 935 | - |
| 935 | 936 | - |
| 936 | 937 | - |
| 937 | 938 | - |
| 938 | 939 | - |
| 939 | 940 | - |
| 940 | 941 | - |
| 941 | 942 | - |
| 942 | 943 | - |
| 943 | 944 | - |
| 944 | 945 | - |
| 945 | 946 | - |
| 946 | 947 | - |
| 947 | 948 | - |
| 948 | 949 | - |
| 949 | 950 | - |
| 950 | 951 | - |
| 951 | 952 | - |
| 952 | 953 | - |
| 953 | 954 | - |
| 954 | 955 | - |
| 955 | 956 | - |
| 956 | 957 | - |
| 957 | 958 | - |
| 958 | 959 | - |
| 959 | 960 | - |
| 960 | 961 | - |
| 961 | 962 | - |
| 962 | 963 | - |

## ТЕКСТОВОЕ ОПИСАНИЕ
## местоположения границ населенных пунктов, территориальных зон

| Прохождение границы | | Описание прохождения границы |
|---|---|---|
| от точки | до точки | |
| 1 | 2 | 3 |
| 963 | 964 | - |
| 964 | 965 | - |
| 965 | 966 | - |
| 966 | 910 | - |
| 967 | 968 | - |
| 968 | 969 | - |
| 969 | 970 | - |
| 970 | 971 | - |
| 971 | 972 | - |
| 972 | 973 | - |
| 973 | 974 | - |
| 974 | 975 | - |
| 975 | 976 | - |
| 976 | 977 | - |
| 977 | 978 | - |
| 978 | 979 | - |
| 979 | 980 | - |
| 980 | 981 | - |
| 981 | 967 | - |
| 982 | 983 | - |
| 983 | 984 | - |
| 984 | 985 | - |
| 985 | 986 | - |
| 986 | 987 | - |
| 987 | 988 | - |
| 988 | 989 | - |
| 989 | 990 | - |
| 990 | 991 | - |
| 991 | 992 | - |
| 992 | 993 | - |
| 993 | 982 | - |
| 994 | 995 | - |
| 995 | 996 | - |
| 996 | 997 | - |
| 997 | 998 | - |
| 998 | 999 | - |
| 999 | 1000 | - |

# ТЕКСТОВОЕ ОПИСАНИЕ
## местоположения границ населенных пунктов, территориальных зон

| Прохождение границы | | Описание прохождения границы |
|---|---|---|
| от точки | до точки | |
| 1 | 2 | 3 |
| 1000 | 1001 | - |
| 1001 | 1002 | - |
| 1002 | 1003 | - |
| 1003 | 1004 | - |
| 1004 | 1005 | - |
| 1005 | 1006 | - |
| 1006 | 1007 | - |
| 1007 | 1008 | - |
| 1008 | 1009 | - |
| 1009 | 1010 | - |
| 1010 | 994 | - |
| 1011 | 1012 | - |
| 1012 | 1013 | - |
| 1013 | 1014 | - |
| 1014 | 1015 | - |
| 1015 | 1016 | - |
| 1016 | 1017 | - |
| 1017 | 1018 | - |
| 1018 | 1019 | - |
| 1019 | 1020 | - |
| 1020 | 1021 | - |
| 1021 | 1022 | - |
| 1022 | 1023 | - |
| 1023 | 1024 | - |
| 1024 | 1025 | - |
| 1025 | 1026 | - |
| 1026 | 1011 | - |
| 1027 | 1028 | - |
| 1028 | 1029 | - |
| 1029 | 1030 | - |
| 1030 | 1031 | - |
| 1031 | 1032 | - |
| 1032 | 1033 | - |
| 1033 | 1034 | - |
| 1034 | 1035 | - |
| 1035 | 1036 | - |
| 1036 | 1037 | - |

## ТЕКСТОВОЕ ОПИСАНИЕ
## местоположения границ населенных пунктов, территориальных зон

| Прохождение границы | | Описание прохождения границы |
|---|---|---|
| от точки | до точки | |
| 1 | 2 | 3 |
| 1037 | 1038 | - |
| 1038 | 1039 | - |
| 1039 | 1040 | - |
| 1040 | 1041 | - |
| 1041 | 1042 | - |
| 1042 | 1043 | - |
| 1043 | 1044 | - |
| 1044 | 1045 | - |
| 1045 | 1046 | - |
| 1046 | 1047 | - |
| 1047 | 1048 | - |
| 1048 | 1049 | - |
| 1049 | 1050 | - |
| 1050 | 1051 | - |
| 1051 | 1052 | - |
| 1052 | 1053 | - |
| 1053 | 1054 | - |
| 1054 | 1055 | - |
| 1055 | 1056 | - |
| 1056 | 1057 | - |
| 1057 | 1058 | - |
| 1058 | 1059 | - |
| 1059 | 1060 | - |
| 1060 | 1061 | - |
| 1061 | 1062 | - |
| 1062 | 1027 | - |
| 1063 | 1064 | - |
| 1064 | 1065 | - |
| 1065 | 1066 | - |
| 1066 | 1067 | - |
| 1067 | 1068 | - |
| 1068 | 1069 | - |
| 1069 | 1070 | - |
| 1070 | 1071 | - |
| 1071 | 1072 | - |
| 1072 | 1073 | - |
| 1073 | 1074 | - |

## ТЕКСТОВОЕ ОПИСАНИЕ
## местоположения границ населенных пунктов, территориальных зон

| Прохождение границы | | Описание прохождения границы |
|---|---|---|
| от точки | до точки | |
| 1 | 2 | 3 |
| 1074 | 1075 | - |
| 1075 | 1076 | - |
| 1076 | 1063 | - |
| 1077 | 1078 | - |
| 1078 | 1079 | - |
| 1079 | 1080 | - |
| 1080 | 1081 | - |
| 1081 | 1082 | - |
| 1082 | 1083 | - |
| 1083 | 1084 | - |
| 1084 | 1085 | - |
| 1085 | 1086 | - |
| 1086 | 1087 | - |
| 1087 | 1088 | - |
| 1088 | 1089 | - |
| 1089 | 1090 | - |
| 1090 | 1091 | - |
| 1091 | 1092 | - |
| 1092 | 1093 | - |
| 1093 | 1094 | - |
| 1094 | 1095 | - |
| 1095 | 1096 | - |
| 1096 | 1097 | - |
| 1097 | 1098 | - |
| 1098 | 1099 | - |
| 1099 | 1100 | - |
| 1100 | 1101 | - |
| 1101 | 1102 | - |
| 1102 | 1103 | - |
| 1103 | 1104 | - |
| 1104 | 1105 | - |
| 1105 | 1106 | - |
| 1106 | 1107 | - |
| 1107 | 1108 | - |
| 1108 | 1109 | - |
| 1109 | 1110 | - |
| 1110 | 1111 | - |

## ТЕКСТОВОЕ ОПИСАНИЕ
## местоположения границ населенных пунктов, территориальных зон

| Прохождение границы | | Описание прохождения границы |
|---|---|---|
| от точки | до точки | |
| 1 | 2 | 3 |
| 1111 | 1112 | - |
| 1112 | 1113 | - |
| 1113 | 1114 | - |
| 1114 | 1115 | - |
| 1115 | 1116 | - |
| 1116 | 1117 | - |
| 1117 | 1118 | - |
| 1118 | 1119 | - |
| 1119 | 1120 | - |
| 1120 | 1121 | - |
| 1121 | 1077 | - |
| 1122 | 1123 | - |
| 1123 | 1124 | - |
| 1124 | 1125 | - |
| 1125 | 1126 | - |
| 1126 | 1127 | - |
| 1127 | 1128 | - |
| 1128 | 1129 | - |
| 1129 | 1130 | - |
| 1130 | 1131 | - |
| 1131 | 1132 | - |
| 1132 | 1133 | - |
| 1133 | 1134 | - |
| 1134 | 1135 | - |
| 1135 | 1136 | - |
| 1136 | 1122 | - |
| 1137 | 1138 | - |
| 1138 | 1139 | - |
| 1139 | 1140 | - |
| 1140 | 1141 | - |
| 1141 | 1142 | - |
| 1142 | 1143 | - |
| 1143 | 1144 | - |
| 1144 | 1145 | - |
| 1145 | 1146 | - |
| 1146 | 1147 | - |
| 1147 | 1148 | - |

## ТЕКСТОВОЕ ОПИСАНИЕ
## местоположения границ населенных пунктов, территориальных зон

| Прохождение границы | | Описание прохождения границы |
|---|---|---|
| от точки | до точки | |
| 1 | 2 | 3 |
| 1148 | 1149 | - |
| 1149 | 1150 | - |
| 1150 | 1151 | - |
| 1151 | 1152 | - |
| 1152 | 1153 | - |
| 1153 | 1154 | - |
| 1154 | 1155 | - |
| 1155 | 1156 | - |
| 1156 | 1157 | - |
| 1157 | 1158 | - |
| 1158 | 1159 | - |
| 1159 | 1160 | - |
| 1160 | 1161 | - |
| 1161 | 1162 | - |
| 1162 | 1163 | - |
| 1163 | 1164 | - |
| 1164 | 1165 | - |
| 1165 | 1166 | - |
| 1166 | 1167 | - |
| 1167 | 1168 | - |
| 1168 | 1169 | - |
| 1169 | 1170 | - |
| 1170 | 1171 | - |
| 1171 | 1137 | - |
| 1172 | 1173 | - |
| 1173 | 1174 | - |
| 1174 | 1175 | - |
| 1175 | 1176 | - |
| 1176 | 1177 | - |
| 1177 | 1178 | - |
| 1178 | 1179 | - |
| 1179 | 1180 | - |
| 1180 | 1181 | - |
| 1181 | 1182 | - |
| 1182 | 1183 | - |
| 1183 | 1184 | - |
| 1184 | 1185 | - |

## ТЕКСТОВОЕ ОПИСАНИЕ
## местоположения границ населенных пунктов, территориальных зон

| Прохождение границы | | Описание прохождения границы |
|---|---|---|
| от точки | до точки | |
| 1 | 2 | 3 |
| 1185 | 1186 | - |
| 1186 | 1187 | - |
| 1187 | 1188 | - |
| 1188 | 1189 | - |
| 1189 | 1190 | - |
| 1190 | 1191 | - |
| 1191 | 1172 | - |
| 1192 | 1193 | - |
| 1193 | 1194 | - |
| 1194 | 1195 | - |
| 1195 | 1196 | - |
| 1196 | 1197 | - |
| 1197 | 1198 | - |
| 1198 | 1199 | - |
| 1199 | 1200 | - |
| 1200 | 1201 | - |
| 1201 | 1202 | - |
| 1202 | 1203 | - |
| 1203 | 1204 | - |
| 1204 | 1205 | - |
| 1205 | 1206 | - |
| 1206 | 1207 | - |
| 1207 | 1208 | - |
| 1208 | 1209 | - |
| 1209 | 1210 | - |
| 1210 | 1211 | - |
| 1211 | 1192 | - |
| 1212 | 1213 | - |
| 1213 | 1214 | - |
| 1214 | 1215 | - |
| 1215 | 1216 | - |
| 1216 | 1217 | - |
| 1217 | 1218 | - |
| 1218 | 1219 | - |
| 1219 | 1220 | - |
| 1220 | 1221 | - |
| 1221 | 1222 | - |

## ТЕКСТОВОЕ ОПИСАНИЕ
## местоположения границ населенных пунктов, территориальных зон

| Прохождение границы | | Описание прохождения границы |
|---|---|---|
| от точки | до точки | |
| 1 | 2 | 3 |
| 1222 | 1223 | - |
| 1223 | 1224 | - |
| 1224 | 1225 | - |
| 1225 | 1226 | - |
| 1226 | 1227 | - |
| 1227 | 1228 | - |
| 1228 | 1229 | - |
| 1229 | 1212 | - |
| 1230 | 1231 | - |
| 1231 | 1232 | - |
| 1232 | 1233 | - |
| 1233 | 1234 | - |
| 1234 | 1235 | - |
| 1235 | 1236 | - |
| 1236 | 1237 | - |
| 1237 | 1238 | - |
| 1238 | 1239 | - |
| 1239 | 1240 | - |
| 1240 | 1241 | - |
| 1241 | 1242 | - |
| 1242 | 1243 | - |
| 1243 | 1244 | - |
| 1244 | 1245 | - |
| 1245 | 1246 | - |
| 1246 | 1247 | - |
| 1247 | 1248 | - |
| 1248 | 1249 | - |
| 1249 | 1250 | - |
| 1250 | 1251 | - |
| 1251 | 1252 | - |
| 1252 | 1253 | - |
| 1253 | 1254 | - |
| 1254 | 1255 | - |
| 1255 | 1256 | - |
| 1256 | 1257 | - |
| 1257 | 1258 | - |
| 1258 | 1259 | - |

## ТЕКСТОВОЕ ОПИСАНИЕ
## местоположения границ населенных пунктов, территориальных зон

| Прохождение границы | | Описание прохождения границы |
|---|---|---|
| от точки | до точки | |
| 1 | 2 | 3 |
| 1259 | 1260 | - |
| 1260 | 1261 | - |
| 1261 | 1262 | - |
| 1262 | 1263 | - |
| 1263 | 1264 | - |
| 1264 | 1265 | - |
| 1265 | 1266 | - |
| 1266 | 1267 | - |
| 1267 | 1268 | - |
| 1268 | 1269 | - |
| 1269 | 1270 | - |
| 1270 | 1271 | - |
| 1271 | 1272 | - |
| 1272 | 1273 | - |
| 1273 | 1274 | - |
| 1274 | 1275 | - |
| 1275 | 1276 | - |
| 1276 | 1277 | - |
| 1277 | 1278 | - |
| 1278 | 1279 | - |
| 1279 | 1230 | - |
| 1280 | 1281 | - |
| 1281 | 1282 | - |
| 1282 | 1283 | - |
| 1283 | 1284 | - |
| 1284 | 1285 | - |
| 1285 | 1286 | - |
| 1286 | 1287 | - |
| 1287 | 1288 | - |
| 1288 | 1289 | - |
| 1289 | 1290 | - |
| 1290 | 1291 | - |
| 1291 | 1292 | - |
| 1292 | 1293 | - |
| 1293 | 1294 | - |
| 1294 | 1295 | - |
| 1295 | 1296 | - |

## ТЕКСТОВОЕ ОПИСАНИЕ
## местоположения границ населенных пунктов, территориальных зон

| Прохождение границы | | Описание прохождения границы |
|---|---|---|
| от точки | до точки | |
| 1 | 2 | 3 |
| 1296 | 1297 | - |
| 1297 | 1298 | - |
| 1298 | 1299 | - |
| 1299 | 1300 | - |
| 1300 | 1301 | - |
| 1301 | 1302 | - |
| 1302 | 1303 | - |
| 1303 | 1304 | - |
| 1304 | 1305 | - |
| 1305 | 1306 | - |
| 1306 | 1307 | - |
| 1307 | 1308 | - |
| 1308 | 1309 | - |
| 1309 | 1310 | - |
| 1310 | 1311 | - |
| 1311 | 1312 | - |
| 1312 | 1313 | - |
| 1313 | 1314 | - |
| 1314 | 1315 | - |
| 1315 | 1316 | - |
| 1316 | 1317 | - |
| 1317 | 1318 | - |
| 1318 | 1319 | - |
| 1319 | 1320 | - |
| 1320 | 1321 | - |
| 1321 | 1322 | - |
| 1322 | 1323 | - |
| 1323 | 1324 | - |
| 1324 | 1325 | - |
| 1325 | 1326 | - |
| 1326 | 1327 | - |
| 1327 | 1328 | - |
| 1328 | 1329 | - |
| 1329 | 1330 | - |
| 1330 | 1331 | - |
| 1331 | 1332 | - |
| 1332 | 1333 | - |

## ТЕКСТОВОЕ ОПИСАНИЕ
## местоположения границ населенных пунктов, территориальных зон

| Прохождение границы | | Описание прохождения границы |
|---|---|---|
| от точки | до точки | |
| 1 | 2 | 3 |
| 1333 | 1334 | - |
| 1334 | 1335 | - |
| 1335 | 1336 | - |
| 1336 | 1337 | - |
| 1337 | 1338 | - |
| 1338 | 1339 | - |
| 1339 | 1340 | - |
| 1340 | 1341 | - |
| 1341 | 1342 | - |
| 1342 | 1343 | - |
| 1343 | 1344 | - |
| 1344 | 1345 | - |
| 1345 | 1346 | - |
| 1346 | 1347 | - |
| 1347 | 1348 | - |
| 1348 | 1349 | - |
| 1349 | 1350 | - |
| 1350 | 1351 | - |
| 1351 | 1352 | - |
| 1352 | 1353 | - |
| 1353 | 1354 | - |
| 1354 | 1280 | - |
| 1355 | 1356 | - |
| 1356 | 1357 | - |
| 1357 | 1358 | - |
| 1358 | 1359 | - |
| 1359 | 1360 | - |
| 1360 | 1361 | - |
| 1361 | 1362 | - |
| 1362 | 1363 | - |
| 1363 | 1364 | - |
| 1364 | 1365 | - |
| 1365 | 1366 | - |
| 1366 | 1367 | - |
| 1367 | 1368 | - |
| 1368 | 1355 | - |
| 1369 | 1370 | - |

## ТЕКСТОВОЕ ОПИСАНИЕ
## местоположения границ населенных пунктов, территориальных зон

| Прохождение границы | | Описание прохождения границы |
|---|---|---|
| от точки | до точки | |
| 1 | 2 | 3 |
| 1370 | 1371 | - |
| 1371 | 1372 | - |
| 1372 | 1373 | - |
| 1373 | 1374 | - |
| 1374 | 1369 | - |
| 1375 | 1376 | - |
| 1376 | 1377 | - |
| 1377 | 1378 | - |
| 1378 | 1379 | - |
| 1379 | 1380 | - |
| 1380 | 1381 | - |
| 1381 | 1382 | - |
| 1382 | 1383 | - |
| 1383 | 1384 | - |
| 1384 | 1375 | - |
| 1385 | 1386 | - |
| 1386 | 1387 | - |
| 1387 | 1388 | - |
| 1388 | 1389 | - |
| 1389 | 1390 | - |
| 1390 | 1391 | - |
| 1391 | 1392 | - |
| 1392 | 1393 | - |
| 1393 | 1394 | - |
| 1394 | 1395 | - |
| 1395 | 1396 | - |
| 1396 | 1397 | - |
| 1397 | 1398 | - |
| 1398 | 1385 | - |
| 1399 | 1400 | - |
| 1400 | 1401 | - |
| 1401 | 1402 | - |
| 1402 | 1403 | - |
| 1403 | 1399 | - |
| 1404 | 1405 | - |
| 1405 | 1406 | - |
| 1406 | 1407 | - |

## ТЕКСТОВОЕ ОПИСАНИЕ
## местоположения границ населенных пунктов, территориальных зон

| Прохождение границы | | Описание прохождения границы |
|---|---|---|
| от точки | до точки | |
| 1 | 2 | 3 |
| 1407 | 1408 | - |
| 1408 | 1409 | - |
| 1409 | 1410 | - |
| 1410 | 1411 | - |
| 1411 | 1412 | - |
| 1412 | 1413 | - |
| 1413 | 1414 | - |
| 1414 | 1415 | - |
| 1415 | 1416 | - |
| 1416 | 1417 | - |
| 1417 | 1418 | - |
| 1418 | 1419 | - |
| 1419 | 1404 | - |
| 1420 | 1421 | - |
| 1421 | 1422 | - |
| 1422 | 1423 | - |
| 1423 | 1424 | - |
| 1424 | 1425 | - |
| 1425 | 1426 | - |
| 1426 | 1427 | - |
| 1427 | 1428 | - |
| 1428 | 1429 | - |
| 1429 | 1430 | - |
| 1430 | 1431 | - |
| 1431 | 1432 | - |
| 1432 | 1433 | - |
| 1433 | 1434 | - |
| 1434 | 1435 | - |
| 1435 | 1436 | - |
| 1436 | 1437 | - |
| 1437 | 1438 | - |
| 1438 | 1420 | - |
| 1439 | 1440 | - |
| 1440 | 1441 | - |
| 1441 | 1439 | - |
| 1442 | 1443 | - |
| 1443 | 1444 | - |

## ТЕКСТОВОЕ ОПИСАНИЕ
## местоположения границ населенных пунктов, территориальных зон

| Прохождение границы | | Описание прохождения границы |
|---|---|---|
| от точки | до точки | |
| 1 | 2 | 3 |
| 1444 | 1445 | - |
| 1445 | 1442 | - |
| 1446 | 1447 | - |
| 1447 | 1448 | - |
| 1448 | 1449 | - |
| 1449 | 1450 | - |
| 1450 | 1451 | - |
| 1451 | 1452 | - |
| 1452 | 1453 | - |
| 1453 | 1454 | - |
| 1454 | 1455 | - |
| 1455 | 1456 | - |
| 1456 | 1457 | - |
| 1457 | 1458 | - |
| 1458 | 1459 | - |
| 1459 | 1446 | - |
| 1460 | 1461 | - |
| 1461 | 1462 | - |
| 1462 | 1463 | - |
| 1463 | 1464 | - |
| 1464 | 1465 | - |
| 1465 | 1466 | - |
| 1466 | 1467 | - |
| 1467 | 1468 | - |
| 1468 | 1469 | - |
| 1469 | 1470 | - |
| 1470 | 1471 | - |
| 1471 | 1472 | - |
| 1472 | 1473 | - |
| 1473 | 1474 | - |
| 1474 | 1475 | - |
| 1475 | 1476 | - |
| 1476 | 1477 | - |
| 1477 | 1478 | - |
| 1478 | 1479 | - |
| 1479 | 1480 | - |
| 1480 | 1481 | - |

## ТЕКСТОВОЕ ОПИСАНИЕ
## местоположения границ населенных пунктов, территориальных зон

| Прохождение границы | | Описание прохождения границы |
|---|---|---|
| от точки | до точки | |
| 1 | 2 | 3 |
| 1481 | 1482 | - |
| 1482 | 1483 | - |
| 1483 | 1484 | - |
| 1484 | 1485 | - |
| 1485 | 1486 | - |
| 1486 | 1487 | - |
| 1487 | 1488 | - |
| 1488 | 1489 | - |
| 1489 | 1490 | - |
| 1490 | 1491 | - |
| 1491 | 1492 | - |
| 1492 | 1493 | - |
| 1493 | 1494 | - |
| 1494 | 1495 | - |
| 1495 | 1496 | - |
| 1496 | 1497 | - |
| 1497 | 1498 | - |
| 1498 | 1499 | - |
| 1499 | 1500 | - |
| 1500 | 1501 | - |
| 1501 | 1502 | - |
| 1502 | 1503 | - |
| 1503 | 1504 | - |
| 1504 | 1505 | - |
| 1505 | 1506 | - |
| 1506 | 1507 | - |
| 1507 | 1508 | - |
| 1508 | 1509 | - |
| 1509 | 1510 | - |
| 1510 | 1511 | - |
| 1511 | 1512 | - |
| 1512 | 1513 | - |
| 1513 | 1514 | - |
| 1514 | 1515 | - |
| 1515 | 1516 | - |
| 1516 | 1517 | - |
| 1517 | 1518 | - |

## ТЕКСТОВОЕ ОПИСАНИЕ
## местоположения границ населенных пунктов, территориальных зон

| Прохождение границы | | Описание прохождения границы |
|---|---|---|
| от точки | до точки | |
| 1 | 2 | 3 |
| 1518 | 1519 | - |
| 1519 | 1520 | - |
| 1520 | 1521 | - |
| 1521 | 1522 | - |
| 1522 | 1523 | - |
| 1523 | 1524 | - |
| 1524 | 1525 | - |
| 1525 | 1526 | - |
| 1526 | 1527 | - |
| 1527 | 1528 | - |
| 1528 | 1460 | - |
| 1529 | 1530 | - |
| 1530 | 1531 | - |
| 1531 | 1532 | - |
| 1532 | 1533 | - |
| 1533 | 1534 | - |
| 1534 | 1535 | - |
| 1535 | 1536 | - |
| 1536 | 1537 | - |
| 1537 | 1538 | - |
| 1538 | 1539 | - |
| 1539 | 1540 | - |
| 1540 | 1541 | - |
| 1541 | 1542 | - |
| 1542 | 1543 | - |
| 1543 | 1544 | - |
| 1544 | 1545 | - |
| 1545 | 1546 | - |
| 1546 | 1547 | - |
| 1547 | 1548 | - |
| 1548 | 1549 | - |
| 1549 | 1550 | - |
| 1550 | 1551 | - |
| 1551 | 1552 | - |
| 1552 | 1553 | - |
| 1553 | 1554 | - |
| 1554 | 1555 | - |

## ТЕКСТОВОЕ ОПИСАНИЕ
## местоположения границ населенных пунктов, территориальных зон

| Прохождение границы | | Описание прохождения границы |
|---|---|---|
| от точки | до точки | |
| 1 | 2 | 3 |
| 1555 | 1556 | - |
| 1556 | 1557 | - |
| 1557 | 1558 | - |
| 1558 | 1559 | - |
| 1559 | 1560 | - |
| 1560 | 1561 | - |
| 1561 | 1562 | - |
| 1562 | 1563 | - |
| 1563 | 1564 | - |
| 1564 | 1529 | - |
| 1565 | 1566 | - |
| 1566 | 1567 | - |
| 1567 | 1568 | - |
| 1568 | 1569 | - |
| 1569 | 1570 | - |
| 1570 | 1571 | - |
| 1571 | 1572 | - |
| 1572 | 1573 | - |
| 1573 | 1574 | - |
| 1574 | 1575 | - |
| 1575 | 1576 | - |
| 1576 | 1577 | - |
| 1577 | 1578 | - |
| 1578 | 1579 | - |
| 1579 | 1580 | - |
| 1580 | 1565 | - |
| 1581 | 1582 | - |
| 1582 | 1583 | - |
| 1583 | 1584 | - |
| 1584 | 1585 | - |
| 1585 | 1586 | - |
| 1586 | 1587 | - |
| 1587 | 1588 | - |
| 1588 | 1589 | - |
| 1589 | 1590 | - |
| 1590 | 1591 | - |
| 1591 | 1592 | - |

## ТЕКСТОВОЕ ОПИСАНИЕ
## местоположения границ населенных пунктов, территориальных зон

| Прохождение границы | | Описание прохождения границы |
|---|---|---|
| от точки | до точки | |
| 1 | 2 | 3 |
| 1592 | 1593 | - |
| 1593 | 1594 | - |
| 1594 | 1595 | - |
| 1595 | 1596 | - |
| 1596 | 1597 | - |
| 1597 | 1598 | - |
| 1598 | 1599 | - |
| 1599 | 1600 | - |
| 1600 | 1601 | - |
| 1601 | 1602 | - |
| 1602 | 1581 | - |
| 1603 | 1604 | - |
| 1604 | 1605 | - |
| 1605 | 1606 | - |
| 1606 | 1607 | - |
| 1607 | 1608 | - |
| 1608 | 1609 | - |
| 1609 | 1610 | - |
| 1610 | 1611 | - |
| 1611 | 1612 | - |
| 1612 | 1613 | - |
| 1613 | 1614 | - |
| 1614 | 1615 | - |
| 1615 | 1616 | - |
| 1616 | 1617 | - |
| 1617 | 1618 | - |
| 1618 | 1619 | - |
| 1619 | 1603 | - |
| 1620 | 1621 | - |
| 1621 | 1622 | - |
| 1622 | 1623 | - |
| 1623 | 1624 | - |
| 1624 | 1625 | - |
| 1625 | 1626 | - |
| 1626 | 1627 | - |
| 1627 | 1628 | - |
| 1628 | 1629 | - |

## ТЕКСТОВОЕ ОПИСАНИЕ
## местоположения границ населенных пунктов, территориальных зон

| Прохождение границы | | Описание прохождения границы |
|---|---|---|
| от точки | до точки | |
| 1 | 2 | 3 |
| 1629 | 1630 | - |
| 1630 | 1631 | - |
| 1631 | 1632 | - |
| 1632 | 1633 | - |
| 1633 | 1634 | - |
| 1634 | 1635 | - |
| 1635 | 1636 | - |
| 1636 | 1637 | - |
| 1637 | 1638 | - |
| 1638 | 1639 | - |
| 1639 | 1640 | - |
| 1640 | 1641 | - |
| 1641 | 1642 | - |
| 1642 | 1643 | - |
| 1643 | 1644 | - |
| 1644 | 1645 | - |
| 1645 | 1646 | - |
| 1646 | 1647 | - |
| 1647 | 1648 | - |
| 1648 | 1649 | - |
| 1649 | 1650 | - |
| 1650 | 1651 | - |
| 1651 | 1652 | - |
| 1652 | 1653 | - |
| 1653 | 1654 | - |
| 1654 | 1655 | - |
| 1655 | 1656 | - |
| 1656 | 1657 | - |
| 1657 | 1658 | - |
| 1658 | 1659 | - |
| 1659 | 1660 | - |
| 1660 | 1661 | - |
| 1661 | 1662 | - |
| 1662 | 1663 | - |
| 1663 | 1664 | - |
| 1664 | 1665 | - |
| 1665 | 1666 | - |

## ТЕКСТОВОЕ ОПИСАНИЕ
## местоположения границ населенных пунктов, территориальных зон

| Прохождение границы | | Описание прохождения границы |
|---|---|---|
| от точки | до точки | |
| 1 | 2 | 3 |
| 1666 | 1667 | - |
| 1667 | 1668 | - |
| 1668 | 1669 | - |
| 1669 | 1670 | - |
| 1670 | 1671 | - |
| 1671 | 1620 | - |
| 1672 | 1673 | - |
| 1673 | 1674 | - |
| 1674 | 1675 | - |
| 1675 | 1676 | - |
| 1676 | 1677 | - |
| 1677 | 1678 | - |
| 1678 | 1679 | - |
| 1679 | 1680 | - |
| 1680 | 1681 | - |
| 1681 | 1682 | - |
| 1682 | 1683 | - |
| 1683 | 1684 | - |
| 1684 | 1685 | - |
| 1685 | 1686 | - |
| 1686 | 1687 | - |
| 1687 | 1688 | - |
| 1688 | 1689 | - |
| 1689 | 1690 | - |
| 1690 | 1691 | - |
| 1691 | 1692 | - |
| 1692 | 1693 | - |
| 1693 | 1694 | - |
| 1694 | 1695 | - |
| 1695 | 1696 | - |
| 1696 | 1697 | - |
| 1697 | 1698 | - |
| 1698 | 1672 | - |
| 1699 | 1700 | - |
| 1700 | 1701 | - |
| 1701 | 1702 | - |
| 1702 | 1703 | - |

## ТЕКСТОВОЕ ОПИСАНИЕ
## местоположения границ населенных пунктов, территориальных зон

| Прохождение границы | | Описание прохождения границы |
|---|---|---|
| от точки | до точки | |
| 1 | 2 | 3 |
| 1703 | 1704 | - |
| 1704 | 1705 | - |
| 1705 | 1706 | - |
| 1706 | 1707 | - |
| 1707 | 1708 | - |
| 1708 | 1709 | - |
| 1709 | 1710 | - |
| 1710 | 1711 | - |
| 1711 | 1712 | - |
| 1712 | 1713 | - |
| 1713 | 1714 | - |
| 1714 | 1715 | - |
| 1715 | 1716 | - |
| 1716 | 1717 | - |
| 1717 | 1718 | - |
| 1718 | 1719 | - |
| 1719 | 1720 | - |
| 1720 | 1721 | - |
| 1721 | 1722 | - |
| 1722 | 1723 | - |
| 1723 | 1699 | - |
| 1724 | 1725 | - |
| 1725 | 1726 | - |
| 1726 | 1727 | - |
| 1727 | 1728 | - |
| 1728 | 1729 | - |
| 1729 | 1730 | - |
| 1730 | 1731 | - |
| 1731 | 1732 | - |
| 1732 | 1733 | - |
| 1733 | 1734 | - |
| 1734 | 1735 | - |
| 1735 | 1736 | - |
| 1736 | 1737 | - |
| 1737 | 1738 | - |
| 1738 | 1739 | - |
| 1739 | 1740 | - |

## ТЕКСТОВОЕ ОПИСАНИЕ
## местоположения границ населенных пунктов, территориальных зон

| Прохождение границы | | Описание прохождения границы |
|---|---|---|
| от точки | до точки | |
| 1 | 2 | 3 |
| 1740 | 1741 | - |
| 1741 | 1742 | - |
| 1742 | 1743 | - |
| 1743 | 1744 | - |
| 1744 | 1745 | - |
| 1745 | 1746 | - |
| 1746 | 1747 | - |
| 1747 | 1748 | - |
| 1748 | 1749 | - |
| 1749 | 1750 | - |
| 1750 | 1751 | - |
| 1751 | 1752 | - |
| 1752 | 1753 | - |
| 1753 | 1724 | - |
| 1754 | 1755 | - |
| 1755 | 1756 | - |
| 1756 | 1757 | - |
| 1757 | 1758 | - |
| 1758 | 1759 | - |
| 1759 | 1760 | - |
| 1760 | 1761 | - |
| 1761 | 1762 | - |
| 1762 | 1763 | - |
| 1763 | 1764 | - |
| 1764 | 1765 | - |
| 1765 | 1766 | - |
| 1766 | 1767 | - |
| 1767 | 1768 | - |
| 1768 | 1769 | - |
| 1769 | 1770 | - |
| 1770 | 1771 | - |
| 1771 | 1772 | - |
| 1772 | 1773 | - |
| 1773 | 1774 | - |
| 1774 | 1775 | - |
| 1775 | 1776 | - |
| 1776 | 1777 | - |

## ТЕКСТОВОЕ ОПИСАНИЕ
## местоположения границ населенных пунктов, территориальных зон

| Прохождение границы | | Описание прохождения границы |
|---|---|---|
| от точки | до точки | |
| 1 | 2 | 3 |
| 1777 | 1778 | - |
| 1778 | 1779 | - |
| 1779 | 1780 | - |
| 1780 | 1781 | - |
| 1781 | 1782 | - |
| 1782 | 1783 | - |
| 1783 | 1784 | - |
| 1784 | 1785 | - |
| 1785 | 1786 | - |
| 1786 | 1787 | - |
| 1787 | 1788 | - |
| 1788 | 1789 | - |
| 1789 | 1790 | - |
| 1790 | 1791 | - |
| 1791 | 1792 | - |
| 1792 | 1793 | - |
| 1793 | 1794 | - |
| 1794 | 1795 | - |
| 1795 | 1796 | - |
| 1796 | 1797 | - |
| 1797 | 1798 | - |
| 1798 | 1799 | - |
| 1799 | 1800 | - |
| 1800 | 1754 | - |
| 1801 | 1802 | - |
| 1802 | 1803 | - |
| 1803 | 1804 | - |
| 1804 | 1805 | - |
| 1805 | 1806 | - |
| 1806 | 1807 | - |
| 1807 | 1808 | - |
| 1808 | 1809 | - |
| 1809 | 1810 | - |
| 1810 | 1811 | - |
| 1811 | 1801 | - |
| 1812 | 1813 | - |
| 1813 | 1814 | - |

## ТЕКСТОВОЕ ОПИСАНИЕ
## местоположения границ населенных пунктов, территориальных зон

| Прохождение границы | | Описание прохождения границы |
|---|---|---|
| от точки | до точки | |
| 1 | 2 | 3 |
| 1814 | 1815 | - |
| 1815 | 1816 | - |
| 1816 | 1817 | - |
| 1817 | 1818 | - |
| 1818 | 1819 | - |
| 1819 | 1820 | - |
| 1820 | 1821 | - |
| 1821 | 1822 | - |
| 1822 | 1823 | - |
| 1823 | 1824 | - |
| 1824 | 1825 | - |
| 1825 | 1826 | - |
| 1826 | 1827 | - |
| 1827 | 1828 | - |
| 1828 | 1829 | - |
| 1829 | 1830 | - |
| 1830 | 1831 | - |
| 1831 | 1832 | - |
| 1832 | 1833 | - |
| 1833 | 1834 | - |
| 1834 | 1835 | - |
| 1835 | 1836 | - |
| 1836 | 1837 | - |
| 1837 | 1838 | - |
| 1838 | 1839 | - |
| 1839 | 1840 | - |
| 1840 | 1841 | - |
| 1841 | 1842 | - |
| 1842 | 1843 | - |
| 1843 | 1844 | - |
| 1844 | 1845 | - |
| 1845 | 1846 | - |
| 1846 | 1847 | - |
| 1847 | 1848 | - |
| 1848 | 1849 | - |
| 1849 | 1850 | - |
| 1850 | 1851 | - |

## ТЕКСТОВОЕ ОПИСАНИЕ
## местоположения границ населенных пунктов, территориальных зон

| Прохождение границы | | Описание прохождения границы |
|---|---|---|
| от точки | до точки | |
| 1 | 2 | 3 |
| 1851 | 1852 | - |
| 1852 | 1853 | - |
| 1853 | 1854 | - |
| 1854 | 1855 | - |
| 1855 | 1856 | - |
| 1856 | 1857 | - |
| 1857 | 1858 | - |
| 1858 | 1859 | - |
| 1859 | 1860 | - |
| 1860 | 1861 | - |
| 1861 | 1862 | - |
| 1862 | 1863 | - |
| 1863 | 1864 | - |
| 1864 | 1865 | - |
| 1865 | 1866 | - |
| 1866 | 1867 | - |
| 1867 | 1868 | - |
| 1868 | 1869 | - |
| 1869 | 1870 | - |
| 1870 | 1871 | - |
| 1871 | 1872 | - |
| 1872 | 1873 | - |
| 1873 | 1874 | - |
| 1874 | 1875 | - |
| 1875 | 1876 | - |
| 1876 | 1877 | - |
| 1877 | 1878 | - |
| 1878 | 1879 | - |
| 1879 | 1880 | - |
| 1880 | 1881 | - |
| 1881 | 1882 | - |
| 1882 | 1883 | - |
| 1883 | 1884 | - |
| 1884 | 1885 | - |
| 1885 | 1886 | - |
| 1886 | 1887 | - |
| 1887 | 1888 | - |

## ТЕКСТОВОЕ ОПИСАНИЕ
## местоположения границ населенных пунктов, территориальных зон

| Прохождение границы | | Описание прохождения границы |
|---|---|---|
| от точки | до точки | |
| 1 | 2 | 3 |
| 1888 | 1889 | - |
| 1889 | 1890 | - |
| 1890 | 1891 | - |
| 1891 | 1892 | - |
| 1892 | 1893 | - |
| 1893 | 1894 | - |
| 1894 | 1895 | - |
| 1895 | 1896 | - |
| 1896 | 1897 | - |
| 1897 | 1898 | - |
| 1898 | 1899 | - |
| 1899 | 1900 | - |
| 1900 | 1901 | - |
| 1901 | 1902 | - |
| 1902 | 1903 | - |
| 1903 | 1904 | - |
| 1904 | 1905 | - |
| 1905 | 1906 | - |
| 1906 | 1907 | - |
| 1907 | 1908 | - |
| 1908 | 1909 | - |
| 1909 | 1910 | - |
| 1910 | 1911 | - |
| 1911 | 1912 | - |
| 1912 | 1913 | - |
| 1913 | 1914 | - |
| 1914 | 1915 | - |
| 1915 | 1916 | - |
| 1916 | 1917 | - |
| 1917 | 1918 | - |
| 1918 | 1919 | - |
| 1919 | 1920 | - |
| 1920 | 1921 | - |
| 1921 | 1922 | - |
| 1922 | 1923 | - |
| 1923 | 1924 | - |
| 1924 | 1925 | - |

## ТЕКСТОВОЕ ОПИСАНИЕ
## местоположения границ населенных пунктов, территориальных зон

| Прохождение границы | | Описание прохождения границы |
|---|---|---|
| от точки | до точки | |
| 1 | 2 | 3 |
| 1925 | 1926 | - |
| 1926 | 1927 | - |
| 1927 | 1928 | - |
| 1928 | 1929 | - |
| 1929 | 1930 | - |
| 1930 | 1931 | - |
| 1931 | 1932 | - |
| 1932 | 1933 | - |
| 1933 | 1934 | - |
| 1934 | 1935 | - |
| 1935 | 1936 | - |
| 1936 | 1937 | - |
| 1937 | 1938 | - |
| 1938 | 1939 | - |
| 1939 | 1940 | - |
| 1940 | 1812 | - |
| 1941 | 1942 | - |
| 1942 | 1943 | - |
| 1943 | 1944 | - |
| 1944 | 1945 | - |
| 1945 | 1946 | - |
| 1946 | 1947 | - |
| 1947 | 1948 | - |
| 1948 | 1949 | - |
| 1949 | 1950 | - |
| 1950 | 1951 | - |
| 1951 | 1952 | - |
| 1952 | 1941 | - |
| 1953 | 1954 | - |
| 1954 | 1955 | - |
| 1955 | 1956 | - |
| 1956 | 1957 | - |
| 1957 | 1958 | - |
| 1958 | 1959 | - |
| 1959 | 1960 | - |
| 1960 | 1961 | - |
| 1961 | 1962 | - |

## ТЕКСТОВОЕ ОПИСАНИЕ
## местоположения границ населенных пунктов, территориальных зон

| Прохождение границы | | Описание прохождения границы |
|---|---|---|
| от точки | до точки | |
| 1 | 2 | 3 |
| 1962 | 1963 | - |
| 1963 | 1964 | - |
| 1964 | 1965 | - |
| 1965 | 1953 | - |
| 1966 | 1967 | - |
| 1967 | 1968 | - |
| 1968 | 1969 | - |
| 1969 | 1970 | - |
| 1970 | 1971 | - |
| 1971 | 1972 | - |
| 1972 | 1973 | - |
| 1973 | 1974 | - |
| 1974 | 1975 | - |
| 1975 | 1976 | - |
| 1976 | 1966 | - |
| 1977 | 1978 | - |
| 1978 | 1979 | - |
| 1979 | 1980 | - |
| 1980 | 1981 | - |
| 1981 | 1982 | - |
| 1982 | 1983 | - |
| 1983 | 1984 | - |
| 1984 | 1985 | - |
| 1985 | 1986 | - |
| 1986 | 1987 | - |
| 1987 | 1988 | - |
| 1988 | 1989 | - |
| 1989 | 1990 | - |
| 1990 | 1991 | - |
| 1991 | 1977 | - |
| 1992 | 1993 | - |
| 1993 | 1994 | - |
| 1994 | 1995 | - |
| 1995 | 1996 | - |
| 1996 | 1997 | - |
| 1997 | 1998 | - |
| 1998 | 1999 | - |

## ТЕКСТОВОЕ ОПИСАНИЕ
## местоположения границ населенных пунктов, территориальных зон

| Прохождение границы | | Описание прохождения границы |
|---|---|---|
| от точки | до точки | |
| 1 | 2 | 3 |
| 1999 | 2000 | - |
| 2000 | 2001 | - |
| 2001 | 2002 | - |
| 2002 | 2003 | - |
| 2003 | 2004 | - |
| 2004 | 2005 | - |
| 2005 | 2006 | - |
| 2006 | 2007 | - |
| 2007 | 2008 | - |
| 2008 | 2009 | - |
| 2009 | 2010 | - |
| 2010 | 1992 | - |
| 2011 | 2012 | - |
| 2012 | 2013 | - |
| 2013 | 2014 | - |
| 2014 | 2015 | - |
| 2015 | 2016 | - |
| 2016 | 2017 | - |
| 2017 | 2018 | - |
| 2018 | 2019 | - |
| 2019 | 2020 | - |
| 2020 | 2021 | - |
| 2021 | 2022 | - |
| 2022 | 2011 | - |
| 2023 | 2024 | - |
| 2024 | 2025 | - |
| 2025 | 2026 | - |
| 2026 | 2027 | - |
| 2027 | 2028 | - |
| 2028 | 2029 | - |
| 2029 | 2030 | - |
| 2030 | 2031 | - |
| 2031 | 2032 | - |
| 2032 | 2023 | - |
| 2033 | 2034 | - |
| 2034 | 2035 | - |
| 2035 | 2036 | - |

## ТЕКСТОВОЕ ОПИСАНИЕ
## местоположения границ населенных пунктов, территориальных зон

| Прохождение границы | | Описание прохождения границы |
|---|---|---|
| от точки | до точки | |
| 1 | 2 | 3 |
| 2036 | 2037 | - |
| 2037 | 2033 | - |
| 2038 | 2039 | - |
| 2039 | 2040 | - |
| 2040 | 2041 | - |
| 2041 | 2042 | - |
| 2042 | 2043 | - |
| 2043 | 2044 | - |
| 2044 | 2045 | - |
| 2045 | 2046 | - |
| 2046 | 2047 | - |
| 2047 | 2048 | - |
| 2048 | 2049 | - |
| 2049 | 2050 | - |
| 2050 | 2051 | - |
| 2051 | 2052 | - |
| 2052 | 2053 | - |
| 2053 | 2054 | - |
| 2054 | 2055 | - |
| 2055 | 2056 | - |
| 2056 | 2057 | - |
| 2057 | 2058 | - |
| 2058 | 2059 | - |
| 2059 | 2060 | - |
| 2060 | 2038 | - |
| 2061 | 2062 | - |
| 2062 | 2063 | - |
| 2063 | 2064 | - |
| 2064 | 2065 | - |
| 2065 | 2061 | - |
| 2066 | 2067 | - |
| 2067 | 2068 | - |
| 2068 | 2069 | - |
| 2069 | 2070 | - |
| 2070 | 2071 | - |
| 2071 | 2072 | - |
| 2072 | 2073 | - |

## ТЕКСТОВОЕ ОПИСАНИЕ
## местоположения границ населенных пунктов, территориальных зон

| Прохождение границы | | Описание прохождения границы |
|---|---|---|
| от точки | до точки | |
| 1 | 2 | 3 |
| 2073 | 2074 | - |
| 2074 | 2075 | - |
| 2075 | 2066 | - |
| 2076 | 2077 | - |
| 2077 | 2078 | - |
| 2078 | 2079 | - |
| 2079 | 2076 | - |
| 2080 | 2081 | - |
| 2081 | 2082 | - |
| 2082 | 2083 | - |
| 2083 | 2084 | - |
| 2084 | 2085 | - |
| 2085 | 2086 | - |
| 2086 | 2087 | - |
| 2087 | 2080 | - |
| 2088 | 2089 | - |
| 2089 | 2090 | - |
| 2090 | 2091 | - |
| 2091 | 2092 | - |
| 2092 | 2093 | - |
| 2093 | 2094 | - |
| 2094 | 2095 | - |
| 2095 | 2096 | - |
| 2096 | 2097 | - |
| 2097 | 2098 | - |
| 2098 | 2099 | - |
| 2099 | 2088 | - |
| 2100 | 2101 | - |
| 2101 | 2102 | - |
| 2102 | 2103 | - |
| 2103 | 2104 | - |
| 2104 | 2105 | - |
| 2105 | 2106 | - |
| 2106 | 2107 | - |
| 2107 | 2108 | - |
| 2108 | 2109 | - |
| 2109 | 2110 | - |

## ТЕКСТОВОЕ ОПИСАНИЕ
## местоположения границ населенных пунктов, территориальных зон

| Прохождение границы | | Описание прохождения границы |
|---|---|---|
| от точки | до точки | |
| 1 | 2 | 3 |
| 2110 | 2111 | - |
| 2111 | 2112 | - |
| 2112 | 2100 | - |
| 2113 | 2114 | - |
| 2114 | 2115 | - |
| 2115 | 2116 | - |
| 2116 | 2113 | - |
| 2117 | 2118 | - |
| 2118 | 2119 | - |
| 2119 | 2120 | - |
| 2120 | 2121 | - |
| 2121 | 2122 | - |
| 2122 | 2117 | - |
| 2123 | 2124 | - |
| 2124 | 2125 | - |
| 2125 | 2126 | - |
| 2126 | 2127 | - |
| 2127 | 2123 | - |
| 2128 | 2129 | - |
| 2129 | 2130 | - |
| 2130 | 2131 | - |
| 2131 | 2132 | - |
| 2132 | 2133 | - |
| 2133 | 2134 | - |
| 2134 | 2135 | - |
| 2135 | 2136 | - |
| 2136 | 2137 | - |
| 2137 | 2138 | - |
| 2138 | 2139 | - |
| 2139 | 2140 | - |
| 2140 | 2141 | - |
| 2141 | 2142 | - |
| 2142 | 2143 | - |
| 2143 | 2144 | - |
| 2144 | 2145 | - |
| 2145 | 2146 | - |
| 2146 | 2147 | - |

## ТЕКСТОВОЕ ОПИСАНИЕ
## местоположения границ населенных пунктов, территориальных зон

| Прохождение границы | | Описание прохождения границы |
|---|---|---|
| от точки | до точки | |
| 1 | 2 | 3 |
| 2147 | 2148 | - |
| 2148 | 2149 | - |
| 2149 | 2150 | - |
| 2150 | 2151 | - |
| 2151 | 2152 | - |
| 2152 | 2153 | - |
| 2153 | 2154 | - |
| 2154 | 2155 | - |
| 2155 | 2156 | - |
| 2156 | 2157 | - |
| 2157 | 2158 | - |
| 2158 | 2159 | - |
| 2159 | 2160 | - |
| 2160 | 2161 | - |
| 2161 | 2162 | - |
| 2162 | 2163 | - |
| 2163 | 2164 | - |
| 2164 | 2165 | - |
| 2165 | 2166 | - |
| 2166 | 2128 | - |
| 2167 | 2168 | - |
| 2168 | 2169 | - |
| 2169 | 2170 | - |
| 2170 | 2171 | - |
| 2171 | 2172 | - |
| 2172 | 2173 | - |
| 2173 | 2174 | - |
| 2174 | 2175 | - |
| 2175 | 2176 | - |
| 2176 | 2177 | - |
| 2177 | 2178 | - |
| 2178 | 2179 | - |
| 2179 | 2180 | - |
| 2180 | 2167 | - |
| 2181 | 2182 | - |
| 2182 | 2183 | - |
| 2183 | 2184 | - |

## ТЕКСТОВОЕ ОПИСАНИЕ
## местоположения границ населенных пунктов, территориальных зон

| Прохождение границы | | Описание прохождения границы |
|---|---|---|
| от точки | до точки | |
| 1 | 2 | 3 |
| 2184 | 2181 | - |
| 2185 | 2186 | - |
| 2186 | 2187 | - |
| 2187 | 2188 | - |
| 2188 | 2189 | - |
| 2189 | 2190 | - |
| 2190 | 2191 | - |
| 2191 | 2192 | - |
| 2192 | 2193 | - |
| 2193 | 2194 | - |
| 2194 | 2195 | - |
| 2195 | 2196 | - |
| 2196 | 2197 | - |
| 2197 | 2198 | - |
| 2198 | 2199 | - |
| 2199 | 2200 | - |
| 2200 | 2201 | - |
| 2201 | 2202 | - |
| 2202 | 2203 | - |
| 2203 | 2204 | - |
| 2204 | 2205 | - |
| 2205 | 2206 | - |
| 2206 | 2207 | - |
| 2207 | 2208 | - |
| 2208 | 2209 | - |
| 2209 | 2210 | - |
| 2210 | 2211 | - |
| 2211 | 2212 | - |
| 2212 | 2213 | - |
| 2213 | 2214 | - |
| 2214 | 2215 | - |
| 2215 | 2216 | - |
| 2216 | 2217 | - |
| 2217 | 2185 | - |
| 2218 | 2219 | - |
| 2219 | 2220 | - |
| 2220 | 2221 | - |

## ТЕКСТОВОЕ ОПИСАНИЕ
## местоположения границ населенных пунктов, территориальных зон

| Прохождение границы | | Описание прохождения границы |
|---|---|---|
| от точки | до точки | |
| 1 | 2 | 3 |
| 2221 | 2222 | - |
| 2222 | 2223 | - |
| 2223 | 2224 | - |
| 2224 | 2225 | - |
| 2225 | 2226 | - |
| 2226 | 2227 | - |
| 2227 | 2218 | - |
| 2228 | 2229 | - |
| 2229 | 2230 | - |
| 2230 | 2231 | - |
| 2231 | 2232 | - |
| 2232 | 2233 | - |
| 2233 | 2234 | - |
| 2234 | 2235 | - |
| 2235 | 2236 | - |
| 2236 | 2237 | - |
| 2237 | 2238 | - |
| 2238 | 2228 | - |
| 2239 | 2240 | - |
| 2240 | 2241 | - |
| 2241 | 2242 | - |
| 2242 | 2243 | - |
| 2243 | 2244 | - |
| 2244 | 2245 | - |
| 2245 | 2246 | - |
| 2246 | 2247 | - |
| 2247 | 2248 | - |
| 2248 | 2249 | - |
| 2249 | 2250 | - |
| 2250 | 2251 | - |
| 2251 | 2252 | - |
| 2252 | 2253 | - |
| 2253 | 2254 | - |
| 2254 | 2255 | - |
| 2255 | 2256 | - |
| 2256 | 2257 | - |
| 2257 | 2258 | - |

## ТЕКСТОВОЕ ОПИСАНИЕ
## местоположения границ населенных пунктов, территориальных зон

| Прохождение границы | | Описание прохождения границы |
|---|---|---|
| от точки | до точки | |
| 1 | 2 | 3 |
| 2258 | 2239 | - |
| 2259 | 2260 | - |
| 2260 | 2261 | - |
| 2261 | 2262 | - |
| 2262 | 2263 | - |
| 2263 | 2264 | - |
| 2264 | 2265 | - |
| 2265 | 2266 | - |
| 2266 | 2267 | - |
| 2267 | 2268 | - |
| 2268 | 2259 | - |
| 2269 | 2270 | - |
| 2270 | 2271 | - |
| 2271 | 2272 | - |
| 2272 | 2273 | - |
| 2273 | 2274 | - |
| 2274 | 2275 | - |
| 2275 | 2276 | - |
| 2276 | 2277 | - |
| 2277 | 2278 | - |
| 2278 | 2279 | - |
| 2279 | 2280 | - |
| 2280 | 2281 | - |
| 2281 | 2282 | - |
| 2282 | 2283 | - |
| 2283 | 2284 | - |
| 2284 | 2285 | - |
| 2285 | 2286 | - |
| 2286 | 2287 | - |
| 2287 | 2288 | - |
| 2288 | 2289 | - |
| 2289 | 2290 | - |
| 2290 | 2291 | - |
| 2291 | 2292 | - |
| 2292 | 2293 | - |
| 2293 | 2269 | - |
| 2294 | 2295 | - |

## ТЕКСТОВОЕ ОПИСАНИЕ
## местоположения границ населенных пунктов, территориальных зон

| Прохождение границы | | Описание прохождения границы |
|---|---|---|
| от точки | до точки | |
| 1 | 2 | 3 |
| 2295 | 2296 | - |
| 2296 | 2297 | - |
| 2297 | 2298 | - |
| 2298 | 2299 | - |
| 2299 | 2300 | - |
| 2300 | 2301 | - |
| 2301 | 2302 | - |
| 2302 | 2303 | - |
| 2303 | 2304 | - |
| 2304 | 2305 | - |
| 2305 | 2306 | - |
| 2306 | 2307 | - |
| 2307 | 2308 | - |
| 2308 | 2309 | - |
| 2309 | 2310 | - |
| 2310 | 2311 | - |
| 2311 | 2312 | - |
| 2312 | 2313 | - |
| 2313 | 2314 | - |
| 2314 | 2315 | - |
| 2315 | 2316 | - |
| 2316 | 2317 | - |
| 2317 | 2318 | - |
| 2318 | 2319 | - |
| 2319 | 2320 | - |
| 2320 | 2321 | - |
| 2321 | 2322 | - |
| 2322 | 2323 | - |
| 2323 | 2324 | - |
| 2324 | 2325 | - |
| 2325 | 2326 | - |
| 2326 | 2327 | - |
| 2327 | 2328 | - |
| 2328 | 2329 | - |
| 2329 | 2330 | - |
| 2330 | 2331 | - |
| 2331 | 2332 | - |

## ТЕКСТОВОЕ ОПИСАНИЕ
## местоположения границ населенных пунктов, территориальных зон

| Прохождение границы | | Описание прохождения границы |
|---|---|---|
| от точки | до точки | |
| 1 | 2 | 3 |
| 2332 | 2333 | - |
| 2333 | 2334 | - |
| 2334 | 2335 | - |
| 2335 | 2336 | - |
| 2336 | 2337 | - |
| 2337 | 2338 | - |
| 2338 | 2339 | - |
| 2339 | 2340 | - |
| 2340 | 2341 | - |
| 2341 | 2342 | - |
| 2342 | 2343 | - |
| 2343 | 2344 | - |
| 2344 | 2345 | - |
| 2345 | 2346 | - |
| 2346 | 2347 | - |
| 2347 | 2348 | - |
| 2348 | 2349 | - |
| 2349 | 2350 | - |
| 2350 | 2351 | - |
| 2351 | 2294 | - |
| 2352 | 2353 | - |
| 2353 | 2354 | - |
| 2354 | 2355 | - |
| 2355 | 2356 | - |
| 2356 | 2357 | - |
| 2357 | 2358 | - |
| 2358 | 2359 | - |
| 2359 | 2360 | - |
| 2360 | 2361 | - |
| 2361 | 2362 | - |
| 2362 | 2363 | - |
| 2363 | 2364 | - |
| 2364 | 2365 | - |
| 2365 | 2366 | - |
| 2366 | 2367 | - |
| 2367 | 2368 | - |
| 2368 | 2369 | - |

## ТЕКСТОВОЕ ОПИСАНИЕ
## местоположения границ населенных пунктов, территориальных зон

| Прохождение границы | | Описание прохождения границы |
|---|---|---|
| от точки | до точки | |
| 1 | 2 | 3 |
| 2369 | 2370 | - |
| 2370 | 2371 | - |
| 2371 | 2372 | - |
| 2372 | 2373 | - |
| 2373 | 2374 | - |
| 2374 | 2375 | - |
| 2375 | 2376 | - |
| 2376 | 2377 | - |
| 2377 | 2378 | - |
| 2378 | 2379 | - |
| 2379 | 2380 | - |
| 2380 | 2381 | - |
| 2381 | 2382 | - |
| 2382 | 2383 | - |
| 2383 | 2384 | - |
| 2384 | 2385 | - |
| 2385 | 2386 | - |
| 2386 | 2387 | - |
| 2387 | 2388 | - |
| 2388 | 2389 | - |
| 2389 | 2390 | - |
| 2390 | 2391 | - |
| 2391 | 2392 | - |
| 2392 | 2393 | - |
| 2393 | 2394 | - |
| 2394 | 2352 | - |
| 2395 | 2396 | - |
| 2396 | 2397 | - |
| 2397 | 2398 | - |
| 2398 | 2399 | - |
| 2399 | 2400 | - |
| 2400 | 2401 | - |
| 2401 | 2402 | - |
| 2402 | 2403 | - |
| 2403 | 2404 | - |
| 2404 | 2405 | - |
| 2405 | 2406 | - |

## ТЕКСТОВОЕ ОПИСАНИЕ
## местоположения границ населенных пунктов, территориальных зон

| Прохождение границы | | Описание прохождения границы |
|---|---|---|
| от точки | до точки | |
| 1 | 2 | 3 |
| 2406 | 2407 | - |
| 2407 | 2408 | - |
| 2408 | 2409 | - |
| 2409 | 2410 | - |
| 2410 | 2411 | - |
| 2411 | 2412 | - |
| 2412 | 2413 | - |
| 2413 | 2414 | - |
| 2414 | 2415 | - |
| 2415 | 2395 | - |
| 2416 | 2417 | - |
| 2417 | 2418 | - |
| 2418 | 2419 | - |
| 2419 | 2420 | - |
| 2420 | 2421 | - |
| 2421 | 2422 | - |
| 2422 | 2423 | - |
| 2423 | 2424 | - |
| 2424 | 2425 | - |
| 2425 | 2426 | - |
| 2426 | 2416 | - |
| 2427 | 2428 | - |
| 2428 | 2429 | - |
| 2429 | 2430 | - |
| 2430 | 2431 | - |
| 2431 | 2432 | - |
| 2432 | 2433 | - |
| 2433 | 2434 | - |
| 2434 | 2435 | - |
| 2435 | 2436 | - |
| 2436 | 2437 | - |
| 2437 | 2438 | - |
| 2438 | 2439 | - |
| 2439 | 2440 | - |
| 2440 | 2441 | - |
| 2441 | 2442 | - |
| 2442 | 2443 | - |

## ТЕКСТОВОЕ ОПИСАНИЕ
## местоположения границ населенных пунктов, территориальных зон

| Прохождение границы | | Описание прохождения границы |
|---|---|---|
| от точки | до точки | |
| 1 | 2 | 3 |
| 2443 | 2444 | - |
| 2444 | 2445 | - |
| 2445 | 2446 | - |
| 2446 | 2447 | - |
| 2447 | 2448 | - |
| 2448 | 2449 | - |
| 2449 | 2450 | - |
| 2450 | 2451 | - |
| 2451 | 2452 | - |
| 2452 | 2453 | - |
| 2453 | 2454 | - |
| 2454 | 2455 | - |
| 2455 | 2456 | - |
| 2456 | 2457 | - |
| 2457 | 2458 | - |
| 2458 | 2459 | - |
| 2459 | 2460 | - |
| 2460 | 2461 | - |
| 2461 | 2462 | - |
| 2462 | 2463 | - |
| 2463 | 2464 | - |
| 2464 | 2465 | - |
| 2465 | 2466 | - |
| 2466 | 2467 | - |
| 2467 | 2468 | - |
| 2468 | 2469 | - |
| 2469 | 2470 | - |
| 2470 | 2471 | - |
| 2471 | 2472 | - |
| 2472 | 2473 | - |
| 2473 | 2474 | - |
| 2474 | 2475 | - |
| 2475 | 2476 | - |
| 2476 | 2477 | - |
| 2477 | 2478 | - |
| 2478 | 2427 | - |
| 2479 | 2480 | - |

## ТЕКСТОВОЕ ОПИСАНИЕ
## местоположения границ населенных пунктов, территориальных зон

| Прохождение границы | | Описание прохождения границы |
|---|---|---|
| от точки | до точки | |
| 1 | 2 | 3 |
| 2480 | 2481 | - |
| 2481 | 2482 | - |
| 2482 | 2483 | - |
| 2483 | 2484 | - |
| 2484 | 2485 | - |
| 2485 | 2486 | - |
| 2486 | 2487 | - |
| 2487 | 2488 | - |
| 2488 | 2489 | - |
| 2489 | 2490 | - |
| 2490 | 2491 | - |
| 2491 | 2492 | - |
| 2492 | 2493 | - |
| 2493 | 2494 | - |
| 2494 | 2495 | - |
| 2495 | 2496 | - |
| 2496 | 2497 | - |
| 2497 | 2498 | - |
| 2498 | 2499 | - |
| 2499 | 2500 | - |
| 2500 | 2501 | - |
| 2501 | 2502 | - |
| 2502 | 2503 | - |
| 2503 | 2504 | - |
| 2504 | 2505 | - |
| 2505 | 2506 | - |
| 2506 | 2507 | - |
| 2507 | 2508 | - |
| 2508 | 2509 | - |
| 2509 | 2510 | - |
| 2510 | 2511 | - |
| 2511 | 2512 | - |
| 2512 | 2513 | - |
| 2513 | 2514 | - |
| 2514 | 2515 | - |
| 2515 | 2516 | - |
| 2516 | 2517 | - |

## ТЕКСТОВОЕ ОПИСАНИЕ
## местоположения границ населенных пунктов, территориальных зон

| Прохождение границы | | Описание прохождения границы |
|---|---|---|
| от точки | до точки | |
| 1 | 2 | 3 |
| 2517 | 2518 | - |
| 2518 | 2519 | - |
| 2519 | 2520 | - |
| 2520 | 2521 | - |
| 2521 | 2522 | - |
| 2522 | 2523 | - |
| 2523 | 2524 | - |
| 2524 | 2525 | - |
| 2525 | 2526 | - |
| 2526 | 2527 | - |
| 2527 | 2528 | - |
| 2528 | 2529 | - |
| 2529 | 2530 | - |
| 2530 | 2531 | - |
| 2531 | 2532 | - |
| 2532 | 2533 | - |
| 2533 | 2534 | - |
| 2534 | 2535 | - |
| 2535 | 2536 | - |
| 2536 | 2537 | - |
| 2537 | 2538 | - |
| 2538 | 2539 | - |
| 2539 | 2540 | - |
| 2540 | 2541 | - |
| 2541 | 2542 | - |
| 2542 | 2543 | - |
| 2543 | 2544 | - |
| 2544 | 2545 | - |
| 2545 | 2546 | - |
| 2546 | 2547 | - |
| 2547 | 2548 | - |
| 2548 | 2549 | - |
| 2549 | 2550 | - |
| 2550 | 2551 | - |
| 2551 | 2552 | - |
| 2552 | 2553 | - |
| 2553 | 2554 | - |

## ТЕКСТОВОЕ ОПИСАНИЕ
## местоположения границ населенных пунктов, территориальных зон

| Прохождение границы | | Описание прохождения границы |
|---|---|---|
| от точки | до точки | |
| 1 | 2 | 3 |
| 2554 | 2555 | - |
| 2555 | 2556 | - |
| 2556 | 2557 | - |
| 2557 | 2558 | - |
| 2558 | 2559 | - |
| 2559 | 2560 | - |
| 2560 | 2561 | - |
| 2561 | 2562 | - |
| 2562 | 2563 | - |
| 2563 | 2564 | - |
| 2564 | 2565 | - |
| 2565 | 2566 | - |
| 2566 | 2567 | - |
| 2567 | 2568 | - |
| 2568 | 2569 | - |
| 2569 | 2570 | - |
| 2570 | 2571 | - |
| 2571 | 2572 | - |
| 2572 | 2573 | - |
| 2573 | 2574 | - |
| 2574 | 2575 | - |
| 2575 | 2576 | - |
| 2576 | 2577 | - |
| 2577 | 2578 | - |
| 2578 | 2579 | - |
| 2579 | 2580 | - |
| 2580 | 2581 | - |
| 2581 | 2582 | - |
| 2582 | 2583 | - |
| 2583 | 2584 | - |
| 2584 | 2585 | - |
| 2585 | 2586 | - |
| 2586 | 2587 | - |
| 2587 | 2588 | - |
| 2588 | 2589 | - |
| 2589 | 2590 | - |
| 2590 | 2591 | - |

## ТЕКСТОВОЕ ОПИСАНИЕ
## местоположения границ населенных пунктов, территориальных зон

| Прохождение границы | | Описание прохождения границы |
|---|---|---|
| от точки | до точки | |
| 1 | 2 | 3 |
| 2591 | 2592 | - |
| 2592 | 2593 | - |
| 2593 | 2594 | - |
| 2594 | 2595 | - |
| 2595 | 2596 | - |
| 2596 | 2597 | - |
| 2597 | 2598 | - |
| 2598 | 2599 | - |
| 2599 | 2600 | - |
| 2600 | 2601 | - |
| 2601 | 2602 | - |
| 2602 | 2603 | - |
| 2603 | 2604 | - |
| 2604 | 2605 | - |
| 2605 | 2606 | - |
| 2606 | 2607 | - |
| 2607 | 2608 | - |
| 2608 | 2609 | - |
| 2609 | 2610 | - |
| 2610 | 2611 | - |
| 2611 | 2612 | - |
| 2612 | 2613 | - |
| 2613 | 2614 | - |
| 2614 | 2615 | - |
| 2615 | 2616 | - |
| 2616 | 2617 | - |
| 2617 | 2618 | - |
| 2618 | 2619 | - |
| 2619 | 2620 | - |
| 2620 | 2621 | - |
| 2621 | 2622 | - |
| 2622 | 2623 | - |
| 2623 | 2624 | - |
| 2624 | 2625 | - |
| 2625 | 2626 | - |
| 2626 | 2627 | - |
| 2627 | 2628 | - |

## ТЕКСТОВОЕ ОПИСАНИЕ
## местоположения границ населенных пунктов, территориальных зон

| Прохождение границы | | Описание прохождения границы |
|---|---|---|
| от точки | до точки | |
| 1 | 2 | 3 |
| 2628 | 2629 | - |
| 2629 | 2630 | - |
| 2630 | 2631 | - |
| 2631 | 2632 | - |
| 2632 | 2633 | - |
| 2633 | 2634 | - |
| 2634 | 2635 | - |
| 2635 | 2636 | - |
| 2636 | 2637 | - |
| 2637 | 2638 | - |
| 2638 | 2639 | - |
| 2639 | 2640 | - |
| 2640 | 2641 | - |
| 2641 | 2642 | - |
| 2642 | 2643 | - |
| 2643 | 2644 | - |
| 2644 | 2645 | - |
| 2645 | 2646 | - |
| 2646 | 2647 | - |
| 2647 | 2648 | - |
| 2648 | 2649 | - |
| 2649 | 2650 | - |
| 2650 | 2651 | - |
| 2651 | 2652 | - |
| 2652 | 2653 | - |
| 2653 | 2654 | - |
| 2654 | 2655 | - |
| 2655 | 2656 | - |
| 2656 | 2657 | - |
| 2657 | 2658 | - |
| 2658 | 2659 | - |
| 2659 | 2660 | - |
| 2660 | 2661 | - |
| 2661 | 2662 | - |
| 2662 | 2663 | - |
| 2663 | 2664 | - |
| 2664 | 2665 | - |

## ТЕКСТОВОЕ ОПИСАНИЕ
## местоположения границ населенных пунктов, территориальных зон

| Прохождение границы | | Описание прохождения границы |
|---|---|---|
| от точки | до точки | |
| 1 | 2 | 3 |
| 2665 | 2666 | - |
| 2666 | 2667 | - |
| 2667 | 2668 | - |
| 2668 | 2669 | - |
| 2669 | 2670 | - |
| 2670 | 2671 | - |
| 2671 | 2672 | - |
| 2672 | 2673 | - |
| 2673 | 2674 | - |
| 2674 | 2675 | - |
| 2675 | 2676 | - |
| 2676 | 2677 | - |
| 2677 | 2678 | - |
| 2678 | 2679 | - |
| 2679 | 2680 | - |
| 2680 | 2681 | - |
| 2681 | 2682 | - |
| 2682 | 2683 | - |
| 2683 | 2684 | - |
| 2684 | 2685 | - |
| 2685 | 2686 | - |
| 2686 | 2687 | - |
| 2687 | 2688 | - |
| 2688 | 2689 | - |
| 2689 | 2690 | - |
| 2690 | 2691 | - |
| 2691 | 2692 | - |
| 2692 | 2693 | - |
| 2693 | 2694 | - |
| 2694 | 2695 | - |
| 2695 | 2696 | - |
| 2696 | 2697 | - |
| 2697 | 2698 | - |
| 2698 | 2699 | - |
| 2699 | 2700 | - |
| 2700 | 2701 | - |
| 2701 | 2702 | - |

## ТЕКСТОВОЕ ОПИСАНИЕ
## местоположения границ населенных пунктов, территориальных зон

| Прохождение границы | | Описание прохождения границы |
|---|---|---|
| от точки | до точки | |
| 1 | 2 | 3 |
| 2702 | 2703 | - |
| 2703 | 2704 | - |
| 2704 | 2705 | - |
| 2705 | 2706 | - |
| 2706 | 2707 | - |
| 2707 | 2708 | - |
| 2708 | 2709 | - |
| 2709 | 2710 | - |
| 2710 | 2711 | - |
| 2711 | 2712 | - |
| 2712 | 2713 | - |
| 2713 | 2714 | - |
| 2714 | 2715 | - |
| 2715 | 2716 | - |
| 2716 | 2717 | - |
| 2717 | 2718 | - |
| 2718 | 2719 | - |
| 2719 | 2720 | - |
| 2720 | 2721 | - |
| 2721 | 2722 | - |
| 2722 | 2479 | - |
| 2723 | 2724 | - |
| 2724 | 2725 | - |
| 2725 | 2726 | - |
| 2726 | 2727 | - |
| 2727 | 2728 | - |
| 2728 | 2729 | - |
| 2729 | 2730 | - |
| 2730 | 2731 | - |
| 2731 | 2732 | - |
| 2732 | 2733 | - |
| 2733 | 2734 | - |
| 2734 | 2735 | - |
| 2735 | 2736 | - |
| 2736 | 2737 | - |
| 2737 | 2738 | - |
| 2738 | 2739 | - |

## ТЕКСТОВОЕ ОПИСАНИЕ
## местоположения границ населенных пунктов, территориальных зон

| Прохождение границы | | Описание прохождения границы |
|---|---|---|
| от точки | до точки | |
| 1 | 2 | 3 |
| 2739 | 2740 | - |
| 2740 | 2741 | - |
| 2741 | 2742 | - |
| 2742 | 2743 | - |
| 2743 | 2744 | - |
| 2744 | 2745 | - |
| 2745 | 2746 | - |
| 2746 | 2747 | - |
| 2747 | 2748 | - |
| 2748 | 2749 | - |
| 2749 | 2750 | - |
| 2750 | 2751 | - |
| 2751 | 2752 | - |
| 2752 | 2753 | - |
| 2753 | 2754 | - |
| 2754 | 2755 | - |
| 2755 | 2756 | - |
| 2756 | 2757 | - |
| 2757 | 2758 | - |
| 2758 | 2759 | - |
| 2759 | 2760 | - |
| 2760 | 2761 | - |
| 2761 | 2762 | - |
| 2762 | 2763 | - |
| 2763 | 2764 | - |
| 2764 | 2765 | - |
| 2765 | 2766 | - |
| 2766 | 2767 | - |
| 2767 | 2768 | - |
| 2768 | 2769 | - |
| 2769 | 2723 | - |
| 2770 | 2771 | - |
| 2771 | 2772 | - |
| 2772 | 2773 | - |
| 2773 | 2774 | - |
| 2774 | 2775 | - |
| 2775 | 2776 | - |

## ТЕКСТОВОЕ ОПИСАНИЕ
## местоположения границ населенных пунктов, территориальных зон

| Прохождение границы | | Описание прохождения границы |
|---|---|---|
| от точки | до точки | |
| 1 | 2 | 3 |
| 2776 | 2777 | - |
| 2777 | 2778 | - |
| 2778 | 2779 | - |
| 2779 | 2780 | - |
| 2780 | 2781 | - |
| 2781 | 2770 | - |
| 2782 | 2783 | - |
| 2783 | 2784 | - |
| 2784 | 2785 | - |
| 2785 | 2786 | - |
| 2786 | 2787 | - |
| 2787 | 2782 | - |
| 2788 | 2789 | - |
| 2789 | 2790 | - |
| 2790 | 2791 | - |
| 2791 | 2792 | - |
| 2792 | 2793 | - |
| 2793 | 2794 | - |
| 2794 | 2795 | - |
| 2795 | 2796 | - |
| 2796 | 2797 | - |
| 2797 | 2798 | - |
| 2798 | 2799 | - |
| 2799 | 2800 | - |
| 2800 | 2801 | - |
| 2801 | 2802 | - |
| 2802 | 2803 | - |
| 2803 | 2804 | - |
| 2804 | 2805 | - |
| 2805 | 2806 | - |
| 2806 | 2807 | - |
| 2807 | 2808 | - |
| 2808 | 2809 | - |
| 2809 | 2810 | - |
| 2810 | 2811 | - |
| 2811 | 2812 | - |
| 2812 | 2813 | - |

## ТЕКСТОВОЕ ОПИСАНИЕ
## местоположения границ населенных пунктов, территориальных зон

| Прохождение границы | | Описание прохождения границы |
|---|---|---|
| от точки | до точки | |
| 1 | 2 | 3 |
| 2813 | 2814 | - |
| 2814 | 2815 | - |
| 2815 | 2816 | - |
| 2816 | 2817 | - |
| 2817 | 2818 | - |
| 2818 | 2819 | - |
| 2819 | 2820 | - |
| 2820 | 2821 | - |
| 2821 | 2822 | - |
| 2822 | 2823 | - |
| 2823 | 2824 | - |
| 2824 | 2825 | - |
| 2825 | 2826 | - |
| 2826 | 2827 | - |
| 2827 | 2828 | - |
| 2828 | 2829 | - |
| 2829 | 2830 | - |
| 2830 | 2831 | - |
| 2831 | 2832 | - |
| 2832 | 2833 | - |
| 2833 | 2834 | - |
| 2834 | 2835 | - |
| 2835 | 2836 | - |
| 2836 | 2837 | - |
| 2837 | 2838 | - |
| 2838 | 2839 | - |
| 2839 | 2840 | - |
| 2840 | 2841 | - |
| 2841 | 2842 | - |
| 2842 | 2843 | - |
| 2843 | 2788 | - |
| 2844 | 2845 | - |
| 2845 | 2846 | - |
| 2846 | 2847 | - |
| 2847 | 2848 | - |
| 2848 | 2849 | - |
| 2849 | 2850 | - |

## ТЕКСТОВОЕ ОПИСАНИЕ
## местоположения границ населенных пунктов, территориальных зон

| Прохождение границы | | Описание прохождения границы |
|---|---|---|
| от точки | до точки | |
| 1 | 2 | 3 |
| 2850 | 2851 | - |
| 2851 | 2852 | - |
| 2852 | 2853 | - |
| 2853 | 2854 | - |
| 2854 | 2855 | - |
| 2855 | 2856 | - |
| 2856 | 2857 | - |
| 2857 | 2858 | - |
| 2858 | 2859 | - |
| 2859 | 2860 | - |
| 2860 | 2861 | - |
| 2861 | 2862 | - |
| 2862 | 2863 | - |
| 2863 | 2864 | - |
| 2864 | 2865 | - |
| 2865 | 2866 | - |
| 2866 | 2867 | - |
| 2867 | 2868 | - |
| 2868 | 2869 | - |
| 2869 | 2870 | - |
| 2870 | 2871 | - |
| 2871 | 2872 | - |
| 2872 | 2873 | - |
| 2873 | 2874 | - |
| 2874 | 2875 | - |
| 2875 | 2876 | - |
| 2876 | 2877 | - |
| 2877 | 2878 | - |
| 2878 | 2879 | - |
| 2879 | 2844 | - |
| 2880 | 2881 | - |
| 2881 | 2882 | - |
| 2882 | 2883 | - |
| 2883 | 2884 | - |
| 2884 | 2885 | - |
| 2885 | 2886 | - |
| 2886 | 2887 | - |

## ТЕКСТОВОЕ ОПИСАНИЕ
## местоположения границ населенных пунктов, территориальных зон

| Прохождение границы | | Описание прохождения границы |
|---|---|---|
| от точки | до точки | |
| 1 | 2 | 3 |
| 2887 | 2888 | - |
| 2888 | 2889 | - |
| 2889 | 2890 | - |
| 2890 | 2891 | - |
| 2891 | 2892 | - |
| 2892 | 2893 | - |
| 2893 | 2880 | - |
| 2894 | 2895 | - |
| 2895 | 2896 | - |
| 2896 | 2897 | - |
| 2897 | 2898 | - |
| 2898 | 2899 | - |
| 2899 | 2900 | - |
| 2900 | 2901 | - |
| 2901 | 2902 | - |
| 2902 | 2903 | - |
| 2903 | 2904 | - |
| 2904 | 2905 | - |
| 2905 | 2906 | - |
| 2906 | 2907 | - |
| 2907 | 2908 | - |
| 2908 | 2909 | - |
| 2909 | 2910 | - |
| 2910 | 2911 | - |
| 2911 | 2912 | - |
| 2912 | 2913 | - |
| 2913 | 2914 | - |
| 2914 | 2894 | - |
| 2915 | 2916 | - |
| 2916 | 2917 | - |
| 2917 | 2918 | - |
| 2918 | 2919 | - |
| 2919 | 2920 | - |
| 2920 | 2921 | - |
| 2921 | 2922 | - |
| 2922 | 2915 | - |
| 2923 | 2924 | - |

## ТЕКСТОВОЕ ОПИСАНИЕ
## местоположения границ населенных пунктов, территориальных зон

| Прохождение границы | | Описание прохождения границы |
|---|---|---|
| от точки | до точки | |
| 1 | 2 | 3 |
| 2924 | 2925 | - |
| 2925 | 2926 | - |
| 2926 | 2927 | - |
| 2927 | 2928 | - |
| 2928 | 2929 | - |
| 2929 | 2930 | - |
| 2930 | 2931 | - |
| 2931 | 2932 | - |
| 2932 | 2923 | - |
| 2933 | 2934 | - |
| 2934 | 2935 | - |
| 2935 | 2936 | - |
| 2936 | 2937 | - |
| 2937 | 2938 | - |
| 2938 | 2939 | - |
| 2939 | 2940 | - |
| 2940 | 2941 | - |
| 2941 | 2942 | - |
| 2942 | 2943 | - |
| 2943 | 2944 | - |
| 2944 | 2945 | - |
| 2945 | 2946 | - |
| 2946 | 2947 | - |
| 2947 | 2948 | - |
| 2948 | 2949 | - |
| 2949 | 2950 | - |
| 2950 | 2951 | - |
| 2951 | 2952 | - |
| 2952 | 2953 | - |
| 2953 | 2954 | - |
| 2954 | 2955 | - |
| 2955 | 2956 | - |
| 2956 | 2957 | - |
| 2957 | 2958 | - |
| 2958 | 2959 | - |
| 2959 | 2960 | - |
| 2960 | 2961 | - |

## ТЕКСТОВОЕ ОПИСАНИЕ
## местоположения границ населенных пунктов, территориальных зон

| Прохождение границы | | Описание прохождения границы |
|---|---|---|
| от точки | до точки | |
| 1 | 2 | 3 |
| 2961 | 2962 | - |
| 2962 | 2963 | - |
| 2963 | 2964 | - |
| 2964 | 2965 | - |
| 2965 | 2966 | - |
| 2966 | 2967 | - |
| 2967 | 2968 | - |
| 2968 | 2969 | - |
| 2969 | 2970 | - |
| 2970 | 2971 | - |
| 2971 | 2972 | - |
| 2972 | 2973 | - |
| 2973 | 2974 | - |
| 2974 | 2975 | - |
| 2975 | 2976 | - |
| 2976 | 2977 | - |
| 2977 | 2978 | - |
| 2978 | 2979 | - |
| 2979 | 2980 | - |
| 2980 | 2981 | - |
| 2981 | 2982 | - |
| 2982 | 2983 | - |
| 2983 | 2984 | - |
| 2984 | 2985 | - |
| 2985 | 2986 | - |
| 2986 | 2987 | - |
| 2987 | 2988 | - |
| 2988 | 2989 | - |
| 2989 | 2990 | - |
| 2990 | 2991 | - |
| 2991 | 2992 | - |
| 2992 | 2993 | - |
| 2993 | 2994 | - |
| 2994 | 2995 | - |
| 2995 | 2996 | - |
| 2996 | 2997 | - |
| 2997 | 2998 | - |

## ТЕКСТОВОЕ ОПИСАНИЕ
## местоположения границ населенных пунктов, территориальных зон

| Прохождение границы | | Описание прохождения границы |
|---|---|---|
| от точки | до точки | |
| 1 | 2 | 3 |
| 2998 | 2999 | - |
| 2999 | 3000 | - |
| 3000 | 3001 | - |
| 3001 | 3002 | - |
| 3002 | 3003 | - |
| 3003 | 3004 | - |
| 3004 | 3005 | - |
| 3005 | 3006 | - |
| 3006 | 3007 | - |
| 3007 | 3008 | - |
| 3008 | 3009 | - |
| 3009 | 3010 | - |
| 3010 | 3011 | - |
| 3011 | 3012 | - |
| 3012 | 3013 | - |
| 3013 | 3014 | - |
| 3014 | 3015 | - |
| 3015 | 3016 | - |
| 3016 | 3017 | - |
| 3017 | 3018 | - |
| 3018 | 3019 | - |
| 3019 | 3020 | - |
| 3020 | 3021 | - |
| 3021 | 3022 | - |
| 3022 | 3023 | - |
| 3023 | 3024 | - |
| 3024 | 3025 | - |
| 3025 | 3026 | - |
| 3026 | 3027 | - |
| 3027 | 3028 | - |
| 3028 | 3029 | - |
| 3029 | 3030 | - |
| 3030 | 3031 | - |
| 3031 | 3032 | - |
| 3032 | 3033 | - |
| 3033 | 3034 | - |
| 3034 | 3035 | - |

## ТЕКСТОВОЕ ОПИСАНИЕ
## местоположения границ населенных пунктов, территориальных зон

| Прохождение границы | | Описание прохождения границы |
|---|---|---|
| от точки | до точки | |
| 1 | 2 | 3 |
| 3035 | 3036 | - |
| 3036 | 3037 | - |
| 3037 | 3038 | - |
| 3038 | 3039 | - |
| 3039 | 3040 | - |
| 3040 | 3041 | - |
| 3041 | 3042 | - |
| 3042 | 3043 | - |
| 3043 | 3044 | - |
| 3044 | 3045 | - |
| 3045 | 3046 | - |
| 3046 | 3047 | - |
| 3047 | 3048 | - |
| 3048 | 3049 | - |
| 3049 | 3050 | - |
| 3050 | 3051 | - |
| 3051 | 3052 | - |
| 3052 | 3053 | - |
| 3053 | 3054 | - |
| 3054 | 3055 | - |
| 3055 | 3056 | - |
| 3056 | 3057 | - |
| 3057 | 3058 | - |
| 3058 | 3059 | - |
| 3059 | 3060 | - |
| 3060 | 3061 | - |
| 3061 | 3062 | - |
| 3062 | 3063 | - |
| 3063 | 3064 | - |
| 3064 | 3065 | - |
| 3065 | 3066 | - |
| 3066 | 3067 | - |
| 3067 | 3068 | - |
| 3068 | 3069 | - |
| 3069 | 3070 | - |
| 3070 | 3071 | - |
| 3071 | 3072 | - |

## ТЕКСТОВОЕ ОПИСАНИЕ
## местоположения границ населенных пунктов, территориальных зон

| Прохождение границы | | Описание прохождения границы |
|---|---|---|
| от точки | до точки | |
| 1 | 2 | 3 |
| 3072 | 3073 | - |
| 3073 | 3074 | - |
| 3074 | 3075 | - |
| 3075 | 3076 | - |
| 3076 | 3077 | - |
| 3077 | 3078 | - |
| 3078 | 3079 | - |
| 3079 | 3080 | - |
| 3080 | 3081 | - |
| 3081 | 3082 | - |
| 3082 | 3083 | - |
| 3083 | 3084 | - |
| 3084 | 3085 | - |
| 3085 | 3086 | - |
| 3086 | 3087 | - |
| 3087 | 3088 | - |
| 3088 | 3089 | - |
| 3089 | 3090 | - |
| 3090 | 3091 | - |
| 3091 | 3092 | - |
| 3092 | 3093 | - |
| 3093 | 3094 | - |
| 3094 | 3095 | - |
| 3095 | 3096 | - |
| 3096 | 3097 | - |
| 3097 | 3098 | - |
| 3098 | 3099 | - |
| 3099 | 3100 | - |
| 3100 | 3101 | - |
| 3101 | 3102 | - |
| 3102 | 3103 | - |
| 3103 | 3104 | - |
| 3104 | 3105 | - |
| 3105 | 3106 | - |
| 3106 | 3107 | - |
| 3107 | 3108 | - |
| 3108 | 3109 | - |

## ТЕКСТОВОЕ ОПИСАНИЕ
## местоположения границ населенных пунктов, территориальных зон

| Прохождение границы | | Описание прохождения границы |
|---|---|---|
| от точки | до точки | |
| 1 | 2 | 3 |
| 3109 | 3110 | - |
| 3110 | 3111 | - |
| 3111 | 3112 | - |
| 3112 | 3113 | - |
| 3113 | 3114 | - |
| 3114 | 3115 | - |
| 3115 | 3116 | - |
| 3116 | 3117 | - |
| 3117 | 3118 | - |
| 3118 | 3119 | - |
| 3119 | 3120 | - |
| 3120 | 3121 | - |
| 3121 | 3122 | - |
| 3122 | 3123 | - |
| 3123 | 3124 | - |
| 3124 | 3125 | - |
| 3125 | 3126 | - |
| 3126 | 3127 | - |
| 3127 | 3128 | - |
| 3128 | 3129 | - |
| 3129 | 3130 | - |
| 3130 | 3131 | - |
| 3131 | 3132 | - |
| 3132 | 3133 | - |
| 3133 | 3134 | - |
| 3134 | 2933 | - |
| 3135 | 3136 | - |
| 3136 | 3137 | - |
| 3137 | 3138 | - |
| 3138 | 3139 | - |
| 3139 | 3140 | - |
| 3140 | 3141 | - |
| 3141 | 3142 | - |
| 3142 | 3143 | - |
| 3143 | 3144 | - |
| 3144 | 3145 | - |
| 3145 | 3146 | - |

## ТЕКСТОВОЕ ОПИСАНИЕ
## местоположения границ населенных пунктов, территориальных зон

| Прохождение границы | | Описание прохождения границы |
|---|---|---|
| от точки | до точки | |
| 1 | 2 | 3 |
| 3146 | 3147 | - |
| 3147 | 3148 | - |
| 3148 | 3149 | - |
| 3149 | 3150 | - |
| 3150 | 3151 | - |
| 3151 | 3152 | - |
| 3152 | 3153 | - |
| 3153 | 3154 | - |
| 3154 | 3155 | - |
| 3155 | 3156 | - |
| 3156 | 3157 | - |
| 3157 | 3158 | - |
| 3158 | 3159 | - |
| 3159 | 3160 | - |
| 3160 | 3161 | - |
| 3161 | 3162 | - |
| 3162 | 3163 | - |
| 3163 | 3164 | - |
| 3164 | 3165 | - |
| 3165 | 3166 | - |
| 3166 | 3167 | - |
| 3167 | 3168 | - |
| 3168 | 3169 | - |
| 3169 | 3170 | - |
| 3170 | 3171 | - |
| 3171 | 3172 | - |
| 3172 | 3173 | - |
| 3173 | 3174 | - |
| 3174 | 3175 | - |
| 3175 | 3176 | - |
| 3176 | 3177 | - |
| 3177 | 3178 | - |
| 3178 | 3179 | - |
| 3179 | 3180 | - |
| 3180 | 3181 | - |
| 3181 | 3182 | - |
| 3182 | 3183 | - |

## ТЕКСТОВОЕ ОПИСАНИЕ
## местоположения границ населенных пунктов, территориальных зон

| Прохождение границы | | Описание прохождения границы |
|---|---|---|
| от точки | до точки | |
| 1 | 2 | 3 |
| 3183 | 3184 | - |
| 3184 | 3185 | - |
| 3185 | 3186 | - |
| 3186 | 3187 | - |
| 3187 | 3188 | - |
| 3188 | 3189 | - |
| 3189 | 3190 | - |
| 3190 | 3191 | - |
| 3191 | 3192 | - |
| 3192 | 3193 | - |
| 3193 | 3194 | - |
| 3194 | 3195 | - |
| 3195 | 3196 | - |
| 3196 | 3197 | - |
| 3197 | 3198 | - |
| 3198 | 3199 | - |
| 3199 | 3200 | - |
| 3200 | 3201 | - |
| 3201 | 3202 | - |
| 3202 | 3203 | - |
| 3203 | 3204 | - |
| 3204 | 3205 | - |
| 3205 | 3206 | - |
| 3206 | 3207 | - |
| 3207 | 3208 | - |
| 3208 | 3209 | - |
| 3209 | 3210 | - |
| 3210 | 3211 | - |
| 3211 | 3212 | - |
| 3212 | 3213 | - |
| 3213 | 3214 | - |
| 3214 | 3215 | - |
| 3215 | 3216 | - |
| 3216 | 3217 | - |
| 3217 | 3218 | - |
| 3218 | 3219 | - |
| 3219 | 3220 | - |

## ТЕКСТОВОЕ ОПИСАНИЕ
## местоположения границ населенных пунктов, территориальных зон

| Прохождение границы | | Описание прохождения границы |
|---|---|---|
| от точки | до точки | |
| 1 | 2 | 3 |
| 3220 | 3221 | - |
| 3221 | 3222 | - |
| 3222 | 3223 | - |
| 3223 | 3224 | - |
| 3224 | 3225 | - |
| 3225 | 3226 | - |
| 3226 | 3227 | - |
| 3227 | 3228 | - |
| 3228 | 3229 | - |
| 3229 | 3230 | - |
| 3230 | 3231 | - |
| 3231 | 3232 | - |
| 3232 | 3233 | - |
| 3233 | 3234 | - |
| 3234 | 3235 | - |
| 3235 | 3236 | - |
| 3236 | 3237 | - |
| 3237 | 3238 | - |
| 3238 | 3239 | - |
| 3239 | 3240 | - |
| 3240 | 3241 | - |
| 3241 | 3242 | - |
| 3242 | 3243 | - |
| 3243 | 3244 | - |
| 3244 | 3245 | - |
| 3245 | 3246 | - |
| 3246 | 3247 | - |
| 3247 | 3248 | - |
| 3248 | 3249 | - |
| 3249 | 3250 | - |
| 3250 | 3251 | - |
| 3251 | 3252 | - |
| 3252 | 3253 | - |
| 3253 | 3254 | - |
| 3254 | 3255 | - |
| 3255 | 3256 | - |
| 3256 | 3257 | - |

## ТЕКСТОВОЕ ОПИСАНИЕ
## местоположения границ населенных пунктов, территориальных зон

| Прохождение границы | | Описание прохождения границы |
|---|---|---|
| от точки | до точки | |
| 1 | 2 | 3 |
| 3257 | 3258 | - |
| 3258 | 3259 | - |
| 3259 | 3260 | - |
| 3260 | 3261 | - |
| 3261 | 3262 | - |
| 3262 | 3263 | - |
| 3263 | 3264 | - |
| 3264 | 3265 | - |
| 3265 | 3266 | - |
| 3266 | 3267 | - |
| 3267 | 3268 | - |
| 3268 | 3269 | - |
| 3269 | 3270 | - |
| 3270 | 3271 | - |
| 3271 | 3272 | - |
| 3272 | 3273 | - |
| 3273 | 3274 | - |
| 3274 | 3275 | - |
| 3275 | 3276 | - |
| 3276 | 3277 | - |
| 3277 | 3278 | - |
| 3278 | 3279 | - |
| 3279 | 3280 | - |
| 3280 | 3281 | - |
| 3281 | 3282 | - |
| 3282 | 3283 | - |
| 3283 | 3284 | - |
| 3284 | 3285 | - |
| 3285 | 3286 | - |
| 3286 | 3287 | - |
| 3287 | 3288 | - |
| 3288 | 3289 | - |
| 3289 | 3290 | - |
| 3290 | 3291 | - |
| 3291 | 3292 | - |
| 3292 | 3293 | - |
| 3293 | 3294 | - |

## ТЕКСТОВОЕ ОПИСАНИЕ
## местоположения границ населенных пунктов, территориальных зон

| Прохождение границы | | Описание прохождения границы |
|---|---|---|
| от точки | до точки | |
| 1 | 2 | 3 |
| 3294 | 3295 | - |
| 3295 | 3296 | - |
| 3296 | 3297 | - |
| 3297 | 3298 | - |
| 3298 | 3299 | - |
| 3299 | 3300 | - |
| 3300 | 3301 | - |
| 3301 | 3302 | - |
| 3302 | 3303 | - |
| 3303 | 3304 | - |
| 3304 | 3305 | - |
| 3305 | 3306 | - |
| 3306 | 3307 | - |
| 3307 | 3308 | - |
| 3308 | 3309 | - |
| 3309 | 3310 | - |
| 3310 | 3311 | - |
| 3311 | 3312 | - |
| 3312 | 3313 | - |
| 3313 | 3314 | - |
| 3314 | 3315 | - |
| 3315 | 3316 | - |
| 3316 | 3317 | - |
| 3317 | 3318 | - |
| 3318 | 3319 | - |
| 3319 | 3320 | - |
| 3320 | 3321 | - |
| 3321 | 3322 | - |
| 3322 | 3323 | - |
| 3323 | 3324 | - |
| 3324 | 3325 | - |
| 3325 | 3326 | - |
| 3326 | 3327 | - |
| 3327 | 3328 | - |
| 3328 | 3329 | - |
| 3329 | 3330 | - |
| 3330 | 3331 | - |

## ТЕКСТОВОЕ ОПИСАНИЕ
## местоположения границ населенных пунктов, территориальных зон

| Прохождение границы | | Описание прохождения границы |
|---|---|---|
| от точки | до точки | |
| 1 | 2 | 3 |
| 3331 | 3332 | - |
| 3332 | 3333 | - |
| 3333 | 3334 | - |
| 3334 | 3335 | - |
| 3335 | 3336 | - |
| 3336 | 3337 | - |
| 3337 | 3338 | - |
| 3338 | 3339 | - |
| 3339 | 3340 | - |
| 3340 | 3341 | - |
| 3341 | 3342 | - |
| 3342 | 3343 | - |
| 3343 | 3344 | - |
| 3344 | 3345 | - |
| 3345 | 3346 | - |
| 3346 | 3347 | - |
| 3347 | 3348 | - |
| 3348 | 3349 | - |
| 3349 | 3350 | - |
| 3350 | 3351 | - |
| 3351 | 3352 | - |
| 3352 | 3353 | - |
| 3353 | 3354 | - |
| 3354 | 3355 | - |
| 3355 | 3356 | - |
| 3356 | 3357 | - |
| 3357 | 3358 | - |
| 3358 | 3359 | - |
| 3359 | 3360 | - |
| 3360 | 3361 | - |
| 3361 | 3362 | - |
| 3362 | 3363 | - |
| 3363 | 3364 | - |
| 3364 | 3365 | - |
| 3365 | 3366 | - |
| 3366 | 3367 | - |
| 3367 | 3368 | - |

## ТЕКСТОВОЕ ОПИСАНИЕ
## местоположения границ населенных пунктов, территориальных зон

| Прохождение границы | | Описание прохождения границы |
|---|---|---|
| от точки | до точки | |
| 1 | 2 | 3 |
| 3368 | 3369 | - |
| 3369 | 3370 | - |
| 3370 | 3371 | - |
| 3371 | 3372 | - |
| 3372 | 3373 | - |
| 3373 | 3374 | - |
| 3374 | 3375 | - |
| 3375 | 3376 | - |
| 3376 | 3377 | - |
| 3377 | 3378 | - |
| 3378 | 3379 | - |
| 3379 | 3380 | - |
| 3380 | 3381 | - |
| 3381 | 3382 | - |
| 3382 | 3383 | - |
| 3383 | 3384 | - |
| 3384 | 3385 | - |
| 3385 | 3386 | - |
| 3386 | 3387 | - |
| 3387 | 3388 | - |
| 3388 | 3389 | - |
| 3389 | 3390 | - |
| 3390 | 3391 | - |
| 3391 | 3392 | - |
| 3392 | 3393 | - |
| 3393 | 3394 | - |
| 3394 | 3135 | - |
| 3395 | 3396 | - |
| 3396 | 3397 | - |
| 3397 | 3398 | - |
| 3398 | 3399 | - |
| 3399 | 3400 | - |
| 3400 | 3401 | - |
| 3401 | 3402 | - |
| 3402 | 3403 | - |
| 3403 | 3404 | - |
| 3404 | 3405 | - |

# ТЕКСТОВОЕ ОПИСАНИЕ
## местоположения границ населенных пунктов, территориальных зон

| Прохождение границы | | Описание прохождения границы |
|---|---|---|
| от точки | до точки | |
| 1 | 2 | 3 |
| 3405 | 3406 | - |
| 3406 | 3407 | - |
| 3407 | 3408 | - |
| 3408 | 3409 | - |
| 3409 | 3410 | - |
| 3410 | 3411 | - |
| 3411 | 3412 | - |
| 3412 | 3413 | - |
| 3413 | 3414 | - |
| 3414 | 3415 | - |
| 3415 | 3416 | - |
| 3416 | 3417 | - |
| 3417 | 3418 | - |
| 3418 | 3419 | - |
| 3419 | 3420 | - |
| 3420 | 3421 | - |
| 3421 | 3422 | - |
| 3422 | 3423 | - |
| 3423 | 3424 | - |
| 3424 | 3425 | - |
| 3425 | 3426 | - |
| 3426 | 3427 | - |
| 3427 | 3428 | - |
| 3428 | 3429 | - |
| 3429 | 3430 | - |
| 3430 | 3431 | - |
| 3431 | 3432 | - |
| 3432 | 3433 | - |
| 3433 | 3434 | - |
| 3434 | 3435 | - |
| 3435 | 3436 | - |
| 3436 | 3437 | - |
| 3437 | 3438 | - |
| 3438 | 3439 | - |
| 3439 | 3440 | - |
| 3440 | 3441 | - |
| 3441 | 3442 | - |

## ТЕКСТОВОЕ ОПИСАНИЕ
## местоположения границ населенных пунктов, территориальных зон

| Прохождение границы | | Описание прохождения границы |
|---|---|---|
| от точки | до точки | |
| 1 | 2 | 3 |
| 3442 | 3443 | - |
| 3443 | 3444 | - |
| 3444 | 3445 | - |
| 3445 | 3395 | - |
| 3446 | 3447 | - |
| 3447 | 3448 | - |
| 3448 | 3449 | - |
| 3449 | 3450 | - |
| 3450 | 3451 | - |
| 3451 | 3452 | - |
| 3452 | 3453 | - |
| 3453 | 3454 | - |
| 3454 | 3455 | - |
| 3455 | 3456 | - |
| 3456 | 3457 | - |
| 3457 | 3458 | - |
| 3458 | 3459 | - |
| 3459 | 3460 | - |
| 3460 | 3461 | - |
| 3461 | 3462 | - |
| 3462 | 3463 | - |
| 3463 | 3464 | - |
| 3464 | 3465 | - |
| 3465 | 3466 | - |
| 3466 | 3467 | - |
| 3467 | 3468 | - |
| 3468 | 3469 | - |
| 3469 | 3470 | - |
| 3470 | 3471 | - |
| 3471 | 3472 | - |
| 3472 | 3473 | - |
| 3473 | 3474 | - |
| 3474 | 3475 | - |
| 3475 | 3476 | - |
| 3476 | 3477 | - |
| 3477 | 3478 | - |
| 3478 | 3479 | - |

## ТЕКСТОВОЕ ОПИСАНИЕ
## местоположения границ населенных пунктов, территориальных зон

| Прохождение границы | | Описание прохождения границы |
|---|---|---|
| от точки | до точки | |
| 1 | 2 | 3 |
| 3479 | 3480 | - |
| 3480 | 3481 | - |
| 3481 | 3482 | - |
| 3482 | 3483 | - |
| 3483 | 3484 | - |
| 3484 | 3485 | - |
| 3485 | 3486 | - |
| 3486 | 3487 | - |
| 3487 | 3488 | - |
| 3488 | 3489 | - |
| 3489 | 3490 | - |
| 3490 | 3491 | - |
| 3491 | 3492 | - |
| 3492 | 3493 | - |
| 3493 | 3494 | - |
| 3494 | 3495 | - |
| 3495 | 3496 | - |
| 3496 | 3497 | - |
| 3497 | 3446 | - |
| 3498 | 3499 | - |
| 3499 | 3500 | - |
| 3500 | 3501 | - |
| 3501 | 3502 | - |
| 3502 | 3503 | - |
| 3503 | 3504 | - |
| 3504 | 3505 | - |
| 3505 | 3506 | - |
| 3506 | 3507 | - |
| 3507 | 3508 | - |
| 3508 | 3509 | - |
| 3509 | 3510 | - |
| 3510 | 3511 | - |
| 3511 | 3512 | - |
| 3512 | 3513 | - |
| 3513 | 3514 | - |
| 3514 | 3515 | - |
| 3515 | 3516 | - |

## ТЕКСТОВОЕ ОПИСАНИЕ
## местоположения границ населенных пунктов, территориальных зон

| Прохождение границы | | Описание прохождения границы |
|---|---|---|
| от точки | до точки | |
| 1 | 2 | 3 |
| 3516 | 3517 | - |
| 3517 | 3518 | - |
| 3518 | 3519 | - |
| 3519 | 3520 | - |
| 3520 | 3521 | - |
| 3521 | 3522 | - |
| 3522 | 3523 | - |
| 3523 | 3524 | - |
| 3524 | 3525 | - |
| 3525 | 3526 | - |
| 3526 | 3527 | - |
| 3527 | 3528 | - |
| 3528 | 3529 | - |
| 3529 | 3530 | - |
| 3530 | 3531 | - |
| 3531 | 3532 | - |
| 3532 | 3533 | - |
| 3533 | 3534 | - |
| 3534 | 3535 | - |
| 3535 | 3536 | - |
| 3536 | 3537 | - |
| 3537 | 3538 | - |
| 3538 | 3539 | - |
| 3539 | 3540 | - |
| 3540 | 3541 | - |
| 3541 | 3542 | - |
| 3542 | 3543 | - |
| 3543 | 3544 | - |
| 3544 | 3545 | - |
| 3545 | 3546 | - |
| 3546 | 3547 | - |
| 3547 | 3548 | - |
| 3548 | 3549 | - |
| 3549 | 3550 | - |
| 3550 | 3551 | - |
| 3551 | 3552 | - |
| 3552 | 3553 | - |

## ТЕКСТОВОЕ ОПИСАНИЕ
## местоположения границ населенных пунктов, территориальных зон

| Прохождение границы | | Описание прохождения границы |
|---|---|---|
| от точки | до точки | |
| 1 | 2 | 3 |
| 3553 | 3554 | - |
| 3554 | 3555 | - |
| 3555 | 3556 | - |
| 3556 | 3557 | - |
| 3557 | 3558 | - |
| 3558 | 3559 | - |
| 3559 | 3560 | - |
| 3560 | 3561 | - |
| 3561 | 3562 | - |
| 3562 | 3563 | - |
| 3563 | 3564 | - |
| 3564 | 3565 | - |
| 3565 | 3566 | - |
| 3566 | 3567 | - |
| 3567 | 3568 | - |
| 3568 | 3569 | - |
| 3569 | 3570 | - |
| 3570 | 3571 | - |
| 3571 | 3572 | - |
| 3572 | 3573 | - |
| 3573 | 3574 | - |
| 3574 | 3575 | - |
| 3575 | 3576 | - |
| 3576 | 3577 | - |
| 3577 | 3578 | - |
| 3578 | 3579 | - |
| 3579 | 3580 | - |
| 3580 | 3581 | - |
| 3581 | 3582 | - |
| 3582 | 3583 | - |
| 3583 | 3584 | - |
| 3584 | 3585 | - |
| 3585 | 3586 | - |
| 3586 | 3587 | - |
| 3587 | 3588 | - |
| 3588 | 3589 | - |
| 3589 | 3590 | - |

## ТЕКСТОВОЕ ОПИСАНИЕ
## местоположения границ населенных пунктов, территориальных зон

| Прохождение границы | | Описание прохождения границы |
|---|---|---|
| от точки | до точки | |
| 1 | 2 | 3 |
| 3590 | 3591 | - |
| 3591 | 3592 | - |
| 3592 | 3593 | - |
| 3593 | 3594 | - |
| 3594 | 3595 | - |
| 3595 | 3596 | - |
| 3596 | 3597 | - |
| 3597 | 3598 | - |
| 3598 | 3599 | - |
| 3599 | 3600 | - |
| 3600 | 3601 | - |
| 3601 | 3602 | - |
| 3602 | 3603 | - |
| 3603 | 3604 | - |
| 3604 | 3605 | - |
| 3605 | 3606 | - |
| 3606 | 3607 | - |
| 3607 | 3608 | - |
| 3608 | 3609 | - |
| 3609 | 3610 | - |
| 3610 | 3611 | - |
| 3611 | 3612 | - |
| 3612 | 3613 | - |
| 3613 | 3614 | - |
| 3614 | 3615 | - |
| 3615 | 3616 | - |
| 3616 | 3617 | - |
| 3617 | 3618 | - |
| 3618 | 3619 | - |
| 3619 | 3620 | - |
| 3620 | 3621 | - |
| 3621 | 3622 | - |
| 3622 | 3623 | - |
| 3623 | 3624 | - |
| 3624 | 3625 | - |
| 3625 | 3626 | - |
| 3626 | 3627 | - |

## ТЕКСТОВОЕ ОПИСАНИЕ
## местоположения границ населенных пунктов, территориальных зон

| Прохождение границы | | Описание прохождения границы |
|---|---|---|
| от точки | до точки | |
| 1 | 2 | 3 |
| 3627 | 3628 | - |
| 3628 | 3629 | - |
| 3629 | 3630 | - |
| 3630 | 3631 | - |
| 3631 | 3632 | - |
| 3632 | 3633 | - |
| 3633 | 3634 | - |
| 3634 | 3635 | - |
| 3635 | 3636 | - |
| 3636 | 3637 | - |
| 3637 | 3638 | - |
| 3638 | 3639 | - |
| 3639 | 3640 | - |
| 3640 | 3641 | - |
| 3641 | 3642 | - |
| 3642 | 3643 | - |
| 3643 | 3644 | - |
| 3644 | 3645 | - |
| 3645 | 3646 | - |
| 3646 | 3647 | - |
| 3647 | 3648 | - |
| 3648 | 3649 | - |
| 3649 | 3650 | - |
| 3650 | 3651 | - |
| 3651 | 3652 | - |
| 3652 | 3653 | - |
| 3653 | 3654 | - |
| 3654 | 3655 | - |
| 3655 | 3656 | - |
| 3656 | 3657 | - |
| 3657 | 3658 | - |
| 3658 | 3659 | - |
| 3659 | 3660 | - |
| 3660 | 3661 | - |
| 3661 | 3662 | - |
| 3662 | 3663 | - |
| 3663 | 3664 | - |

## ТЕКСТОВОЕ ОПИСАНИЕ
## местоположения границ населенных пунктов, территориальных зон

| Прохождение границы | | Описание прохождения границы |
|---|---|---|
| от точки | до точки | |
| 1 | 2 | 3 |
| 3664 | 3665 | - |
| 3665 | 3666 | - |
| 3666 | 3667 | - |
| 3667 | 3668 | - |
| 3668 | 3498 | - |
| 3669 | 3670 | - |
| 3670 | 3671 | - |
| 3671 | 3672 | - |
| 3672 | 3673 | - |
| 3673 | 3674 | - |
| 3674 | 3675 | - |
| 3675 | 3676 | - |
| 3676 | 3677 | - |
| 3677 | 3678 | - |
| 3678 | 3679 | - |
| 3679 | 3680 | - |
| 3680 | 3681 | - |
| 3681 | 3682 | - |
| 3682 | 3683 | - |
| 3683 | 3684 | - |
| 3684 | 3685 | - |
| 3685 | 3686 | - |
| 3686 | 3687 | - |
| 3687 | 3688 | - |
| 3688 | 3689 | - |
| 3689 | 3690 | - |
| 3690 | 3691 | - |
| 3691 | 3692 | - |
| 3692 | 3693 | - |
| 3693 | 3694 | - |
| 3694 | 3695 | - |
| 3695 | 3696 | - |
| 3696 | 3697 | - |
| 3697 | 3698 | - |
| 3698 | 3699 | - |
| 3699 | 3700 | - |
| 3700 | 3701 | - |

## ТЕКСТОВОЕ ОПИСАНИЕ
## местоположения границ населенных пунктов, территориальных зон

| Прохождение границы | | Описание прохождения границы |
|---|---|---|
| от точки | до точки | |
| 1 | 2 | 3 |
| 3701 | 3702 | - |
| 3702 | 3703 | - |
| 3703 | 3704 | - |
| 3704 | 3705 | - |
| 3705 | 3706 | - |
| 3706 | 3707 | - |
| 3707 | 3708 | - |
| 3708 | 3709 | - |
| 3709 | 3710 | - |
| 3710 | 3711 | - |
| 3711 | 3712 | - |
| 3712 | 3713 | - |
| 3713 | 3714 | - |
| 3714 | 3715 | - |
| 3715 | 3716 | - |
| 3716 | 3717 | - |
| 3717 | 3718 | - |
| 3718 | 3719 | - |
| 3719 | 3720 | - |
| 3720 | 3721 | - |
| 3721 | 3722 | - |
| 3722 | 3723 | - |
| 3723 | 3724 | - |
| 3724 | 3725 | - |
| 3725 | 3726 | - |
| 3726 | 3727 | - |
| 3727 | 3728 | - |
| 3728 | 3729 | - |
| 3729 | 3730 | - |
| 3730 | 3731 | - |
| 3731 | 3732 | - |
| 3732 | 3733 | - |
| 3733 | 3734 | - |
| 3734 | 3735 | - |
| 3735 | 3736 | - |
| 3736 | 3737 | - |
| 3737 | 3738 | - |

## ТЕКСТОВОЕ ОПИСАНИЕ
## местоположения границ населенных пунктов, территориальных зон

| Прохождение границы | | Описание прохождения границы |
|---|---|---|
| от точки | до точки | |
| 1 | 2 | 3 |
| 3738 | 3739 | - |
| 3739 | 3740 | - |
| 3740 | 3741 | - |
| 3741 | 3742 | - |
| 3742 | 3743 | - |
| 3743 | 3744 | - |
| 3744 | 3745 | - |
| 3745 | 3746 | - |
| 3746 | 3747 | - |
| 3747 | 3748 | - |
| 3748 | 3749 | - |
| 3749 | 3750 | - |
| 3750 | 3751 | - |
| 3751 | 3752 | - |
| 3752 | 3753 | - |
| 3753 | 3754 | - |
| 3754 | 3755 | - |
| 3755 | 3756 | - |
| 3756 | 3757 | - |
| 3757 | 3758 | - |
| 3758 | 3759 | - |
| 3759 | 3760 | - |
| 3760 | 3761 | - |
| 3761 | 3762 | - |
| 3762 | 3763 | - |
| 3763 | 3764 | - |
| 3764 | 3765 | - |
| 3765 | 3766 | - |
| 3766 | 3767 | - |
| 3767 | 3768 | - |
| 3768 | 3769 | - |
| 3769 | 3770 | - |
| 3770 | 3771 | - |
| 3771 | 3772 | - |
| 3772 | 3773 | - |
| 3773 | 3774 | - |
| 3774 | 3775 | - |

## ТЕКСТОВОЕ ОПИСАНИЕ
## местоположения границ населенных пунктов, территориальных зон

| Прохождение границы | | Описание прохождения границы |
|---|---|---|
| от точки | до точки | |
| 1 | 2 | 3 |
| 3775 | 3776 | - |
| 3776 | 3777 | - |
| 3777 | 3778 | - |
| 3778 | 3779 | - |
| 3779 | 3780 | - |
| 3780 | 3781 | - |
| 3781 | 3782 | - |
| 3782 | 3783 | - |
| 3783 | 3784 | - |
| 3784 | 3785 | - |
| 3785 | 3786 | - |
| 3786 | 3787 | - |
| 3787 | 3788 | - |
| 3788 | 3789 | - |
| 3789 | 3790 | - |
| 3790 | 3791 | - |
| 3791 | 3792 | - |
| 3792 | 3793 | - |
| 3793 | 3794 | - |
| 3794 | 3795 | - |
| 3795 | 3796 | - |
| 3796 | 3797 | - |
| 3797 | 3798 | - |
| 3798 | 3799 | - |
| 3799 | 3800 | - |
| 3800 | 3801 | - |
| 3801 | 3802 | - |
| 3802 | 3803 | - |
| 3803 | 3804 | - |
| 3804 | 3805 | - |
| 3805 | 3806 | - |
| 3806 | 3807 | - |
| 3807 | 3808 | - |
| 3808 | 3809 | - |
| 3809 | 3810 | - |
| 3810 | 3811 | - |
| 3811 | 3669 | - |

## ТЕКСТОВОЕ ОПИСАНИЕ
## местоположения границ населенных пунктов, территориальных зон

| Прохождение границы | | Описание прохождения границы |
|---|---|---|
| от точки | до точки | |
| 1 | 2 | 3 |
| 3812 | 3813 | - |
| 3813 | 3814 | - |
| 3814 | 3815 | - |
| 3815 | 3816 | - |
| 3816 | 3817 | - |
| 3817 | 3818 | - |
| 3818 | 3819 | - |
| 3819 | 3820 | - |
| 3820 | 3821 | - |
| 3821 | 3822 | - |
| 3822 | 3823 | - |
| 3823 | 3824 | - |
| 3824 | 3825 | - |
| 3825 | 3826 | - |
| 3826 | 3827 | - |
| 3827 | 3828 | - |
| 3828 | 3829 | - |
| 3829 | 3830 | - |
| 3830 | 3831 | - |
| 3831 | 3832 | - |
| 3832 | 3833 | - |
| 3833 | 3834 | - |
| 3834 | 3835 | - |
| 3835 | 3836 | - |
| 3836 | 3837 | - |
| 3837 | 3838 | - |
| 3838 | 3839 | - |
| 3839 | 3840 | - |
| 3840 | 3841 | - |
| 3841 | 3842 | - |
| 3842 | 3843 | - |
| 3843 | 3844 | - |
| 3844 | 3845 | - |
| 3845 | 3846 | - |
| 3846 | 3847 | - |
| 3847 | 3848 | - |
| 3848 | 3849 | - |

## ТЕКСТОВОЕ ОПИСАНИЕ
## местоположения границ населенных пунктов, территориальных зон

| Прохождение границы | | Описание прохождения границы |
|---|---|---|
| от точки | до точки | |
| 1 | 2 | 3 |
| 3849 | 3850 | - |
| 3850 | 3851 | - |
| 3851 | 3852 | - |
| 3852 | 3853 | - |
| 3853 | 3854 | - |
| 3854 | 3855 | - |
| 3855 | 3856 | - |
| 3856 | 3857 | - |
| 3857 | 3858 | - |
| 3858 | 3859 | - |
| 3859 | 3860 | - |
| 3860 | 3861 | - |
| 3861 | 3862 | - |
| 3862 | 3812 | - |
| 3863 | 3864 | - |
| 3864 | 3865 | - |
| 3865 | 3866 | - |
| 3866 | 3867 | - |
| 3867 | 3868 | - |
| 3868 | 3869 | - |
| 3869 | 3870 | - |
| 3870 | 3871 | - |
| 3871 | 3872 | - |
| 3872 | 3873 | - |
| 3873 | 3874 | - |
| 3874 | 3875 | - |
| 3875 | 3876 | - |
| 3876 | 3877 | - |
| 3877 | 3878 | - |
| 3878 | 3879 | - |
| 3879 | 3880 | - |
| 3880 | 3881 | - |
| 3881 | 3882 | - |
| 3882 | 3883 | - |
| 3883 | 3884 | - |
| 3884 | 3885 | - |
| 3885 | 3886 | - |

## ТЕКСТОВОЕ ОПИСАНИЕ
## местоположения границ населенных пунктов, территориальных зон

| Прохождение границы | | Описание прохождения границы |
|---|---|---|
| от точки | до точки | |
| 1 | 2 | 3 |
| 3886 | 3887 | - |
| 3887 | 3888 | - |
| 3888 | 3889 | - |
| 3889 | 3890 | - |
| 3890 | 3891 | - |
| 3891 | 3892 | - |
| 3892 | 3893 | - |
| 3893 | 3894 | - |
| 3894 | 3895 | - |
| 3895 | 3896 | - |
| 3896 | 3897 | - |
| 3897 | 3898 | - |
| 3898 | 3899 | - |
| 3899 | 3900 | - |
| 3900 | 3901 | - |
| 3901 | 3902 | - |
| 3902 | 3903 | - |
| 3903 | 3904 | - |
| 3904 | 3905 | - |
| 3905 | 3906 | - |
| 3906 | 3907 | - |
| 3907 | 3908 | - |
| 3908 | 3909 | - |
| 3909 | 3910 | - |
| 3910 | 3911 | - |
| 3911 | 3912 | - |
| 3912 | 3913 | - |
| 3913 | 3914 | - |
| 3914 | 3915 | - |
| 3915 | 3916 | - |
| 3916 | 3917 | - |
| 3917 | 3918 | - |
| 3918 | 3919 | - |
| 3919 | 3920 | - |
| 3920 | 3921 | - |
| 3921 | 3922 | - |
| 3922 | 3923 | - |

## ТЕКСТОВОЕ ОПИСАНИЕ
## местоположения границ населенных пунктов, территориальных зон

| Прохождение границы | | Описание прохождения границы |
|---|---|---|
| от точки | до точки | |
| 1 | 2 | 3 |
| 3923 | 3924 | - |
| 3924 | 3925 | - |
| 3925 | 3926 | - |
| 3926 | 3927 | - |
| 3927 | 3928 | - |
| 3928 | 3929 | - |
| 3929 | 3930 | - |
| 3930 | 3931 | - |
| 3931 | 3932 | - |
| 3932 | 3933 | - |
| 3933 | 3934 | - |
| 3934 | 3935 | - |
| 3935 | 3936 | - |
| 3936 | 3937 | - |
| 3937 | 3938 | - |
| 3938 | 3939 | - |
| 3939 | 3940 | - |
| 3940 | 3941 | - |
| 3941 | 3942 | - |
| 3942 | 3943 | - |
| 3943 | 3944 | - |
| 3944 | 3945 | - |
| 3945 | 3946 | - |
| 3946 | 3947 | - |
| 3947 | 3948 | - |
| 3948 | 3949 | - |
| 3949 | 3950 | - |
| 3950 | 3951 | - |
| 3951 | 3952 | - |
| 3952 | 3953 | - |
| 3953 | 3954 | - |
| 3954 | 3955 | - |
| 3955 | 3956 | - |
| 3956 | 3957 | - |
| 3957 | 3958 | - |
| 3958 | 3959 | - |
| 3959 | 3960 | - |

## ТЕКСТОВОЕ ОПИСАНИЕ
## местоположения границ населенных пунктов, территориальных зон

| Прохождение границы | | Описание прохождения границы |
|---|---|---|
| от точки | до точки | |
| 1 | 2 | 3 |
| 3960 | 3961 | - |
| 3961 | 3962 | - |
| 3962 | 3963 | - |
| 3963 | 3964 | - |
| 3964 | 3965 | - |
| 3965 | 3966 | - |
| 3966 | 3967 | - |
| 3967 | 3968 | - |
| 3968 | 3969 | - |
| 3969 | 3970 | - |
| 3970 | 3971 | - |
| 3971 | 3972 | - |
| 3972 | 3973 | - |
| 3973 | 3974 | - |
| 3974 | 3975 | - |
| 3975 | 3976 | - |
| 3976 | 3977 | - |
| 3977 | 3978 | - |
| 3978 | 3979 | - |
| 3979 | 3980 | - |
| 3980 | 3981 | - |
| 3981 | 3982 | - |
| 3982 | 3983 | - |
| 3983 | 3984 | - |
| 3984 | 3985 | - |
| 3985 | 3863 | - |
| 3986 | 3987 | - |
| 3987 | 3988 | - |
| 3988 | 3989 | - |
| 3989 | 3990 | - |
| 3990 | 3991 | - |
| 3991 | 3992 | - |
| 3992 | 3993 | - |
| 3993 | 3994 | - |
| 3994 | 3995 | - |
| 3995 | 3996 | - |
| 3996 | 3997 | - |

# ТЕКСТОВОЕ ОПИСАНИЕ
## местоположения границ населенных пунктов, территориальных зон

| Прохождение границы | | Описание прохождения границы |
|---|---|---|
| от точки | до точки | |
| 1 | 2 | 3 |
| 3997 | 3998 | - |
| 3998 | 3999 | - |
| 3999 | 4000 | - |
| 4000 | 4001 | - |
| 4001 | 4002 | - |
| 4002 | 4003 | - |
| 4003 | 4004 | - |
| 4004 | 4005 | - |
| 4005 | 4006 | - |
| 4006 | 4007 | - |
| 4007 | 4008 | - |
| 4008 | 4009 | - |
| 4009 | 4010 | - |
| 4010 | 4011 | - |
| 4011 | 4012 | - |
| 4012 | 4013 | - |
| 4013 | 4014 | - |
| 4014 | 4015 | - |
| 4015 | 4016 | - |
| 4016 | 4017 | - |
| 4017 | 4018 | - |
| 4018 | 4019 | - |
| 4019 | 4020 | - |
| 4020 | 4021 | - |
| 4021 | 4022 | - |
| 4022 | 4023 | - |
| 4023 | 4024 | - |
| 4024 | 4025 | - |
| 4025 | 4026 | - |
| 4026 | 4027 | - |
| 4027 | 4028 | - |
| 4028 | 3986 | - |
| 4029 | 4030 | - |
| 4030 | 4031 | - |
| 4031 | 4029 | - |
| 4032 | 4033 | - |
| 4033 | 4034 | - |

## ТЕКСТОВОЕ ОПИСАНИЕ
## местоположения границ населенных пунктов, территориальных зон

| Прохождение границы | | Описание прохождения границы |
|---|---|---|
| от точки | до точки | |
| 1 | 2 | 3 |
| 4034 | 4035 | - |
| 4035 | 4036 | - |
| 4036 | 4037 | - |
| 4037 | 4038 | - |
| 4038 | 4039 | - |
| 4039 | 4040 | - |
| 4040 | 4041 | - |
| 4041 | 4042 | - |
| 4042 | 4043 | - |
| 4043 | 4044 | - |
| 4044 | 4045 | - |
| 4045 | 4046 | - |
| 4046 | 4047 | - |
| 4047 | 4048 | - |
| 4048 | 4049 | - |
| 4049 | 4050 | - |
| 4050 | 4051 | - |
| 4051 | 4052 | - |
| 4052 | 4053 | - |
| 4053 | 4054 | - |
| 4054 | 4055 | - |
| 4055 | 4056 | - |
| 4056 | 4057 | - |
| 4057 | 4058 | - |
| 4058 | 4059 | - |
| 4059 | 4060 | - |
| 4060 | 4061 | - |
| 4061 | 4062 | - |
| 4062 | 4063 | - |
| 4063 | 4064 | - |
| 4064 | 4065 | - |
| 4065 | 4066 | - |
| 4066 | 4067 | - |
| 4067 | 4068 | - |
| 4068 | 4069 | - |
| 4069 | 4070 | - |
| 4070 | 4071 | - |

## ТЕКСТОВОЕ ОПИСАНИЕ
## местоположения границ населенных пунктов, территориальных зон

| Прохождение границы | | Описание прохождения границы |
|---|---|---|
| от точки | до точки | |
| 1 | 2 | 3 |
| 4071 | 4072 | - |
| 4072 | 4073 | - |
| 4073 | 4074 | - |
| 4074 | 4075 | - |
| 4075 | 4076 | - |
| 4076 | 4077 | - |
| 4077 | 4078 | - |
| 4078 | 4079 | - |
| 4079 | 4080 | - |
| 4080 | 4081 | - |
| 4081 | 4082 | - |
| 4082 | 4083 | - |
| 4083 | 4084 | - |
| 4084 | 4085 | - |
| 4085 | 4086 | - |
| 4086 | 4087 | - |
| 4087 | 4088 | - |
| 4088 | 4089 | - |
| 4089 | 4032 | - |
| 4090 | 4091 | - |
| 4091 | 4092 | - |
| 4092 | 4093 | - |
| 4093 | 4094 | - |
| 4094 | 4095 | - |
| 4095 | 4096 | - |
| 4096 | 4097 | - |
| 4097 | 4098 | - |
| 4098 | 4099 | - |
| 4099 | 4100 | - |
| 4100 | 4101 | - |
| 4101 | 4102 | - |
| 4102 | 4103 | - |
| 4103 | 4104 | - |
| 4104 | 4105 | - |
| 4105 | 4106 | - |
| 4106 | 4107 | - |
| 4107 | 4108 | - |

## ТЕКСТОВОЕ ОПИСАНИЕ
## местоположения границ населенных пунктов, территориальных зон

| Прохождение границы | | Описание прохождения границы |
|---|---|---|
| от точки | до точки | |
| 1 | 2 | 3 |
| 4108 | 4109 | - |
| 4109 | 4110 | - |
| 4110 | 4111 | - |
| 4111 | 4112 | - |
| 4112 | 4113 | - |
| 4113 | 4114 | - |
| 4114 | 4115 | - |
| 4115 | 4116 | - |
| 4116 | 4117 | - |
| 4117 | 4118 | - |
| 4118 | 4119 | - |
| 4119 | 4120 | - |
| 4120 | 4121 | - |
| 4121 | 4122 | - |
| 4122 | 4123 | - |
| 4123 | 4124 | - |
| 4124 | 4125 | - |
| 4125 | 4126 | - |
| 4126 | 4127 | - |
| 4127 | 4128 | - |
| 4128 | 4129 | - |
| 4129 | 4130 | - |
| 4130 | 4131 | - |
| 4131 | 4132 | - |
| 4132 | 4090 | - |
| 4133 | 4134 | - |
| 4134 | 4135 | - |
| 4135 | 4136 | - |
| 4136 | 4137 | - |
| 4137 | 4133 | - |
| 4138 | 4139 | - |
| 4139 | 4140 | - |
| 4140 | 4141 | - |
| 4141 | 4142 | - |
| 4142 | 4143 | - |
| 4143 | 4144 | - |
| 4144 | 4145 | - |

## ТЕКСТОВОЕ ОПИСАНИЕ
## местоположения границ населенных пунктов, территориальных зон

| Прохождение границы | | Описание прохождения границы |
|---|---|---|
| от точки | до точки | |
| 1 | 2 | 3 |
| 4145 | 4146 | - |
| 4146 | 4147 | - |
| 4147 | 4148 | - |
| 4148 | 4149 | - |
| 4149 | 4150 | - |
| 4150 | 4151 | - |
| 4151 | 4152 | - |
| 4152 | 4153 | - |
| 4153 | 4154 | - |
| 4154 | 4155 | - |
| 4155 | 4156 | - |
| 4156 | 4157 | - |
| 4157 | 4158 | - |
| 4158 | 4159 | - |
| 4159 | 4160 | - |
| 4160 | 4161 | - |
| 4161 | 4162 | - |
| 4162 | 4163 | - |
| 4163 | 4164 | - |
| 4164 | 4165 | - |
| 4165 | 4166 | - |
| 4166 | 4167 | - |
| 4167 | 4138 | - |
| 4168 | 4169 | - |
| 4169 | 4170 | - |
| 4170 | 4171 | - |
| 4171 | 4172 | - |
| 4172 | 4173 | - |
| 4173 | 4174 | - |
| 4174 | 4175 | - |
| 4175 | 4176 | - |
| 4176 | 4177 | - |
| 4177 | 4178 | - |
| 4178 | 4179 | - |
| 4179 | 4180 | - |
| 4180 | 4181 | - |
| 4181 | 4182 | - |

## ТЕКСТОВОЕ ОПИСАНИЕ
## местоположения границ населенных пунктов, территориальных зон

| Прохождение границы | | Описание прохождения границы |
|---|---|---|
| от точки | до точки | |
| 1 | 2 | 3 |
| 4182 | 4183 | - |
| 4183 | 4184 | - |
| 4184 | 4185 | - |
| 4185 | 4186 | - |
| 4186 | 4187 | - |
| 4187 | 4188 | - |
| 4188 | 4189 | - |
| 4189 | 4190 | - |
| 4190 | 4191 | - |
| 4191 | 4192 | - |
| 4192 | 4193 | - |
| 4193 | 4194 | - |
| 4194 | 4195 | - |
| 4195 | 4196 | - |
| 4196 | 4197 | - |
| 4197 | 4198 | - |
| 4198 | 4199 | - |
| 4199 | 4200 | - |
| 4200 | 4201 | - |
| 4201 | 4202 | - |
| 4202 | 4203 | - |
| 4203 | 4204 | - |
| 4204 | 4205 | - |
| 4205 | 4206 | - |
| 4206 | 4207 | - |
| 4207 | 4208 | - |
| 4208 | 4209 | - |
| 4209 | 4210 | - |
| 4210 | 4211 | - |
| 4211 | 4212 | - |
| 4212 | 4213 | - |
| 4213 | 4214 | - |
| 4214 | 4215 | - |
| 4215 | 4216 | - |
| 4216 | 4217 | - |
| 4217 | 4218 | - |
| 4218 | 4219 | - |

## ТЕКСТОВОЕ ОПИСАНИЕ
## местоположения границ населенных пунктов, территориальных зон

| Прохождение границы | | Описание прохождения границы |
|---|---|---|
| от точки | до точки | |
| 1 | 2 | 3 |
| 4219 | 4220 | - |
| 4220 | 4221 | - |
| 4221 | 4222 | - |
| 4222 | 4223 | - |
| 4223 | 4224 | - |
| 4224 | 4225 | - |
| 4225 | 4226 | - |
| 4226 | 4227 | - |
| 4227 | 4228 | - |
| 4228 | 4229 | - |
| 4229 | 4230 | - |
| 4230 | 4231 | - |
| 4231 | 4232 | - |
| 4232 | 4233 | - |
| 4233 | 4234 | - |
| 4234 | 4235 | - |
| 4235 | 4236 | - |
| 4236 | 4237 | - |
| 4237 | 4238 | - |
| 4238 | 4239 | - |
| 4239 | 4240 | - |
| 4240 | 4241 | - |
| 4241 | 4242 | - |
| 4242 | 4243 | - |
| 4243 | 4244 | - |
| 4244 | 4245 | - |
| 4245 | 4246 | - |
| 4246 | 4247 | - |
| 4247 | 4248 | - |
| 4248 | 4249 | - |
| 4249 | 4250 | - |
| 4250 | 4251 | - |
| 4251 | 4252 | - |
| 4252 | 4253 | - |
| 4253 | 4254 | - |
| 4254 | 4255 | - |
| 4255 | 4256 | - |

# ТЕКСТОВОЕ ОПИСАНИЕ
## местоположения границ населенных пунктов, территориальных зон

| Прохождение границы | | Описание прохождения границы |
|---|---|---|
| от точки | до точки | |
| 1 | 2 | 3 |
| 4256 | 4257 | - |
| 4257 | 4258 | - |
| 4258 | 4259 | - |
| 4259 | 4260 | - |
| 4260 | 4261 | - |
| 4261 | 4262 | - |
| 4262 | 4168 | - |