



КОМИТЕТ ГРАДОСТРОИТЕЛЬНОЙ ПОЛИТИКИ
ЛЕНИНГРАДСКОЙ ОБЛАСТИ

ПРИКАЗ

от 24 февраля 2025 года № 14

**О внесении изменений в правила землепользования и застройки
муниципального образования «Рощинское городское поселение»
Выборгского района Ленинградской области**

В соответствии с Градостроительным кодексом Российской Федерации, пунктом 1 части 2 статьи 1 областного закона от 7 июля 2014 года № 45-оз «О перераспределении полномочий в области градостроительной деятельности между органами государственной власти Ленинградской области и органами местного самоуправления Ленинградской области», пунктом 2.13 Положения о Комитете градостроительной политики Ленинградской области, утвержденного постановлением Правительства Ленинградской области от 9 сентября 2019 года № 421, приказываю:

внести в правила землепользования и застройки муниципального образования «Рощинское городское поселение» Выборгского района Ленинградской области, утвержденные приказом Комитета градостроительной политики Ленинградской области от 21.12.2022 № 213 (с изменениями), изменения согласно приложению к настоящему приказу.

Председатель комитета

И.Я. Кулаков

**О внесении изменений в правила землепользования и застройки
муниципального образования «Рощинское городское поселение»
Выборгского района Ленинградской области**

1. В содержании статью 23 части II дополнить позицией следующего содержания:

«Сх3.1. Зона огородничества».

2. Таблицу 1 статьи 16 части II изложить в следующей редакции:

«

Таблица 1

№ п/п	Кодовое обозначение территориальных зон	Наименование территориальных зон
		ЖИЛЫЕ ЗОНЫ
1	Ж1	Зона застройки индивидуальными жилыми домами
2	Ж1.1	Зона застройки индивидуальными жилыми домами городского типа
3	Ж2	Зона застройки малоэтажными жилыми домами (до 4 этажей, включая мансардный)
4	Ж3	Зона застройки среднеэтажными жилыми домами (до 8 этажей, включая мансардный)
	Ж3-1	Подзона зоны застройки среднеэтажными жилыми домами (до 8 этажей, включая мансардный)
		ОБЩЕСТВЕННО-ДЕЛОВЫЕ ЗОНЫ
5	О1	Многофункциональная общественно-деловая зона
6	О2	Зона специализированной общественной застройки
		ПРОИЗВОДСТВЕННЫЕ ЗОНЫ
7	П1	Зона производственных объектов IV-V классов опасности
		ЗОНЫ ИНЖЕНЕРНОЙ И ТРАНСПОРТНОЙ ИНФРАСТРУКТУРЫ
8	Т	Зона объектов транспортной инфраструктуры
9	И	Зона объектов инженерной инфраструктуры
		ЗОНЫ СЕЛЬСКОХОЗЯЙСТВЕННОГО ИСПОЛЬЗОВАНИЯ
10	Сх1	Зона сельскохозяйственного использования
11	Сх2	Производственная зона сельскохозяйственных предприятий
12	Сх3	Зона для ведения садоводства, огородничества
13	СХ3.1	Зона огородничества
		ЗОНЫ РЕКРЕАЦИОННОГО НАЗНАЧЕНИЯ
14	Р1	Зона озеленения общего пользования
15	Р2	Зона лесов
16	Р3	Зона объектов отдыха и туризма

№ п/п	Кодовое обозначение территориальных зон	Наименование территориальных зон
17	РЗ.1	Зона объектов отдыха и туризма в границах государственного природного заказника
18	Р4	Зона спортивных комплексов и сооружений
		ЗОНЫ СПЕЦИАЛЬНОГО НАЗНАЧЕНИЯ
19	Сп1	Зона кладбищ
20	Сп4	Зона режимных территорий
21	ПР	Зона, не вовлеченная в градостроительную деятельность

».

3. Градостроительный регламент территориальной зоны **ЖЗ Зона застройки среднеэтажными жилыми домами (до 8 этажей, включая мансардный)** статьи 20 части II дополнить текстом следующего содержания:

«В пределах территориальной зоны ЖЗ установлена подзона зоны застройки среднеэтажными жилыми домами (до 8 этажей, включая мансардный) – ЖЗ-1.

Предельные (минимальные и (или) максимальные) размеры земельных участков и предельные параметры разрешенного строительства, реконструкции объектов капитального строительства, установленные для подзоны ЖЗ-1 приведены в таблице ниже:

№ п/п	Наименование	Предельные значения	
		Минимальные	Максимальные
	Предельные (минимальные и (или) максимальные) размеры земельных участков, в том числе их площадь, кв. м	Не подлежат установлению	
	Минимальные отступы от границ земельных участков в целях определения мест допустимого размещения зданий, строений, сооружений, за пределами которых запрещено строительство зданий, строений, сооружений, м	0	
	Предельное количество этажей зданий, строений, сооружений, этаж	0	
	Максимальный процент застройки в границах земельного участка, определяемый как отношение суммарной площади земельного участка, которая может быть застроена, ко всей площади земельного участка, %	0	

».

4. Статью 23 части II дополнить градостроительным регламентом территориальной зоны **Сх3.1. Зона огородничества** следующего содержания:

«Сх3.1. Зона огородничества
Кодовое обозначение зоны – Сх3.1

Зона, предназначенная для ведения огородничества, без возведения объектов капитального строительства.

Виды разрешенного использования земельных участков и объектов капитального строительства

№ п/п	Наименование вида разрешенного	Описание вида разрешенного использования	Код

	<i>использования</i>		
Основные виды разрешенного использования			
1.	Предоставление коммунальных услуг	Размещение сооружений, обеспечивающих поставку воды и электричества, отвод ливневых стоков (водопроводов, сети канализации, очистных сооружений, насосных станций, линий электропередач, трансформаторных подстанций)	3.1.1
2.	Земельные участки (территории) общего пользования	Земельные участки общего пользования. Содержание данного вида разрешенного использования включает в себя содержание видов разрешенного использования с кодами 12.0.1 - 12.0.2	12.0
3.	Улично-дорожная сеть	Размещение объектов улично-дорожной сети: автомобильных дорог и пешеходных тротуаров в границах населенных пунктов, пешеходных переходов, бульваров, площадей, проездов, велодорожек и объектов велотранспортной и инженерной инфраструктуры	12.01
4.	Благоустройство территории	Размещение декоративных, технических, планировочных, конструктивных устройств, элементов озеленения, различных видов оборудования и оформления, малых архитектурных форм, некапитальных нестационарных строений и сооружений, информационных щитов и указателей, применяемых как составные части благоустройства территории, общественных туалетов	12.02
5.	Ведение огородничества	Осуществление отдыха и (или) выращивания гражданами для собственных нужд сельскохозяйственных культур; размещение хозяйственных построек, не являющихся объектами недвижимости, предназначенных для хранения инвентаря и урожая сельскохозяйственных культур	13.1
Условно разрешенные виды использования			
	Не установлены		
Вспомогательные виды разрешенного использования			
	Не установлены		

Предельные (минимальные и (или) максимальные) размеры земельных участков и предельные параметры разрешенного строительства, реконструкции объектов капитального строительства.

№ п/п	Предельные (минимальные и (или) максимальные) размеры земельных участков и предельные параметры разрешенного строительства, реконструкции объектов капитального строительства, ед. измерения	Минимальное значение	Максимальное значение
1	Предельные (минимальные и (или) максимальные) размеры земельных участков		
1.1	Площадь земельных участков для вида разрешенного использования «Ведение огородничества» (13.1) кв. м	400	1500

№ п/п	Предельные (минимальные и (или) максимальные) размеры земельных участков и предельные параметры разрешенного строительства, реконструкции объектов капитального строительства, ед. измерения	Минимальное значение	Максимальное значение
1.2	Площадь земельных участков для вида разрешенного использования «Предоставление коммунальных услуг» (3.1.1), «Земельные участки (территории) общего пользования» (12.0), «Улично-дорожная сеть» (12.01), «Благоустройство территории» (12.02), кв.м	не подлежат установлению	
2	Минимальные отступы от границ земельных участков в целях определения мест допустимого размещения зданий, строений, сооружений, за пределами которых запрещено строительство зданий, строений, сооружений, м		
2.1	Для видов разрешенного использования «Предоставление коммунальных услуг» (3.1.1), «Земельные участки (территории) общего пользования» (12.0), «Улично-дорожная сеть» (12.01), «Благоустройство территории» (12.02), м	не подлежат установлению	
2.2	«Ведение огородничества» (13.1), м - расстояние до хозяйственных построек, не являющихся объектами недвижимости, предназначенных для хранения инвентаря и урожая сельскохозяйственных культур, м	не подлежат установлению 3	
3	Предельное количество этажей (все этажи здания, включая подземный, подвальный, цокольный, надземный, технический, мансардный и т. д.), эт.		
3.1	Для видов использования: «Ведение огородничества» (13.1), «Благоустройство территории» (12.0.2)	0	0
3.2	Для видов использования: «Предоставление коммунальных услуг» (3.1.1), «Земельные участки (территории) общего пользования» (12.0), «Улично-дорожная сеть» (12.0.1)	не подлежит установлению	не подлежит установлению
4	Процент застройки в границах земельного участка, определяемый как отношение суммарной площади земельного участка, которая может быть застроена, ко всей площади земельного участка, %		
4.1	Для видов разрешенного использования «Ведение огородничества» (13.1), «Благоустройство территории» (12.0.2)	0	0
4.2	Для видов использования «Предоставление коммунальных услуг» (3.1.1), «Земельные участки (территории) общего пользования» (12.0), «Улично-дорожная сеть» (12.0.1)	не подлежит установлению	

Ограничения использования земельных участков и объектов капитального строительства, устанавливаемые в соответствии с законодательством Российской Федерации.

Оборот земельных участков осуществляется в соответствии с гражданским законодательством и Земельным кодексом Российской Федерации. Содержание ограничений оборота земельных участков устанавливается Земельным кодексом Российской Федерации, федеральными законами.

Ограничения использования земельных участков и объектов капитального строительства в границах зон с особыми условиями использования территории, установленные федеральными законами или иными нормативными правовыми актами, указаны в статье 18 настоящих Правил.».

5. На картах градостроительного зонирования:

5.1. Изменить границы территориальных зон: ЖЗ «Зона застройки среднеэтажными жилыми домами (до 8 этажей, включая мансардный)», О1 «Многофункциональная общественно-деловая зона», РЗ «Зона объектов отдыха и туризма», СХ1 «Зона сельскохозяйственного использования».

5.2. Установить подзону ЖЗ-1 в пределах территориальной зоны застройки среднеэтажными жилыми домами (до 8 этажей, включая мансардный)».

5.3. Установить границы территориальной зоны СХ3.1 «Зона огородничества».

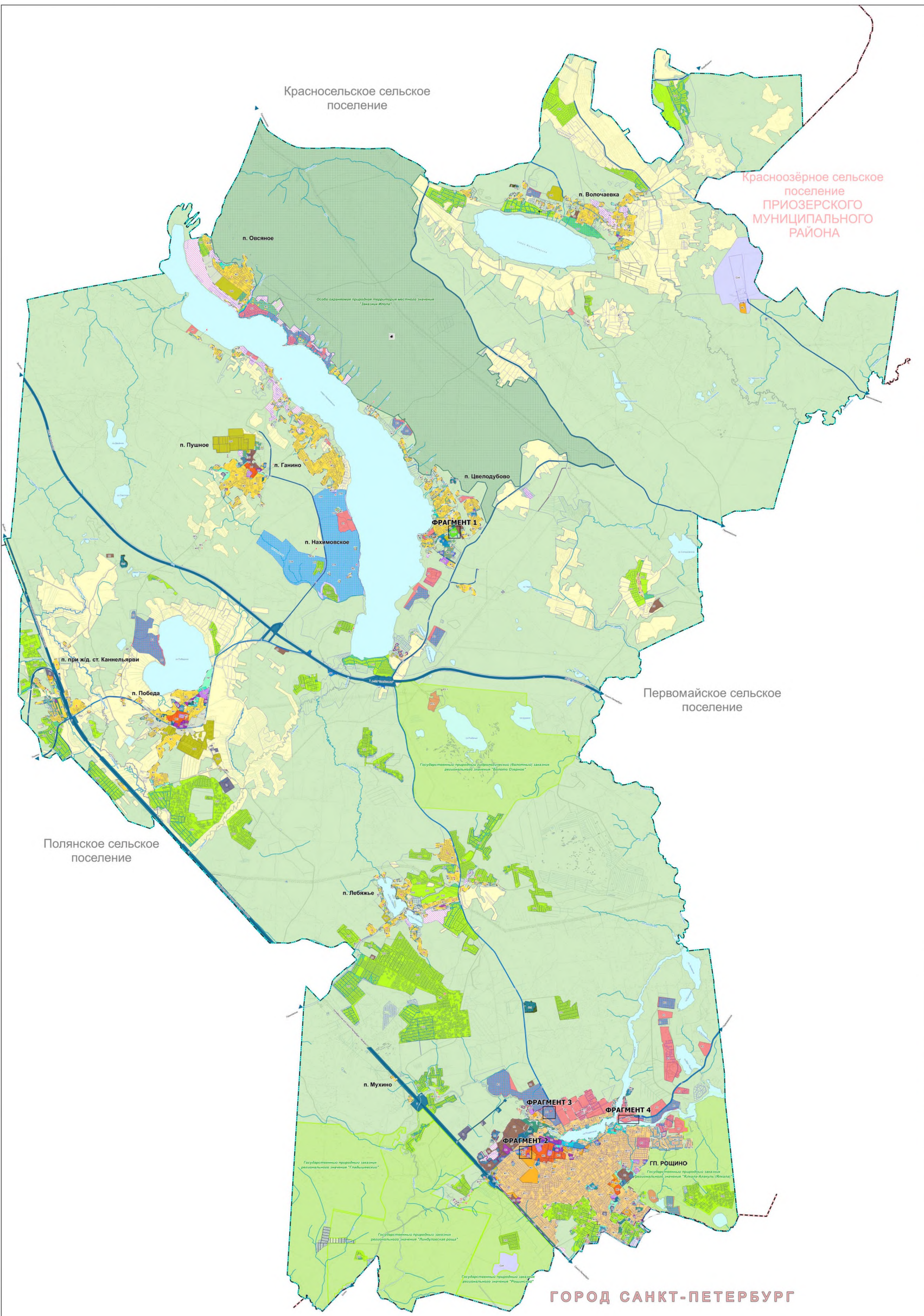
6. Карту градостроительного зонирования. Карту территорий, в границах которых предусматриваются требования к архитектурно-градостроительному облику объектов капитального строительства изложить в новой редакции.

7. Внести изменения в приложение к правилам землепользования и застройки муниципального образования «Рощинское городское поселение» Выборгского района Ленинградской области «Сведения о границах территориальных зон» в части описаний местоположения границ территориальных зон: ЖЗ «Зона застройки среднеэтажными жилыми домами (до 8 этажей, включая мансардный)», О1 «Многофункциональная общественно-деловая зона», РЗ «Зона объектов отдыха и туризма», СХ1 «Зона сельскохозяйственного использования».

8. Дополнить приложение к правилам землепользования и застройки муниципального образования «Рощинское городское поселение» Выборгского района Ленинградской области «Сведения о границах территориальных зон» описанием местоположения границ территориальной зоны СХ3.1 «Зона огородничества».

**ИЗМЕНЕНИЯ В ПРАВИЛА ЗЕМЛЕПОЛЬЗОВАНИЯ И ЗАСТРОЙКИ
МУНИЦИПАЛЬНОГО ОБРАЗОВАНИЯ "РОЩИНСКОЕ ГОРОДСКОЕ ПОСЕЛЕНИЕ"
ВЫБОРГСКОГО РАЙОНА ЛЕНИНГРАДСКОЙ ОБЛАСТИ**

Карта градостроительного зонирования



УСЛОВНЫЕ ОБОЗНАЧЕНИЯ

ГРАНИЦЫ

- Субъекта Российской Федерации
- Муниципального района
- Городского поселения
- Настоящего плана, сведения о котором содержатся в ЕГРН
- Земельных участков, сведения о которых содержатся в ЕГРН

ТЕРРИТОРИАЛЬНЫЕ ЗОНЫ

Жилые зоны

- Ж1: Зона застройки индивидуальными жилыми домами
- Ж1.1: Зона застройки индивидуальными жилыми домами повышенной этажности
- Ж2: Зона застройки многоквартирными жилыми домами (до 4 этажей, включая мансарды)
- Ж3: Зона застройки среднеэтажными жилыми домами (до 8 этажей, включая мансарды)
- Ж3.1: Плотная зона застройки среднеэтажными жилыми домами (до 8 этажей, включая мансарды)

Общественно-деловые зоны

- О1: Многофункциональная общественно-деловая зона
- О2: Зона специализированной общественной застройки

Производственные зоны

- П1: Зона производственных объектов IV-V классов опасности

Зоны инженерной и транспортной инфраструктуры

- И: Зона объектов инженерной инфраструктуры
- Т: Зона объектов транспортной инфраструктуры

Зоны сельскохозяйственного использования

- Сх1: Зона сельскохозяйственного использования
- Сх2: Производственная зона сельскохозяйственного производства
- Сх3: Зона для ведения садоводства, огородничества
- Сх4: Зона огородничества

Зоны рекреационного назначения

- Р1: Зона озеленения общего пользования
- Р2: Зона лесов
- Р3: Зона объектов отдыха и туризма
- Р3.1: Зона объектов отдыха и туризма в границах государственного природного заказника
- Р4: Зона старинных парков и скверов

Зоны специального назначения

- Сп1: Зона клубов
- Сп4: Зона рекреационных территорий
- Сп7: Зона, не включенная в градостроительную деятельность

ГРАДОСТРОИТЕЛЬНЫЙ РЕГЛАМЕНТ НЕ УСТАНОВЛЕН

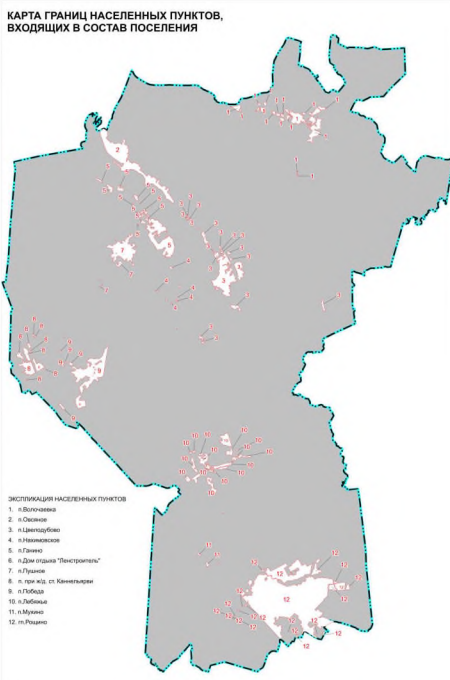
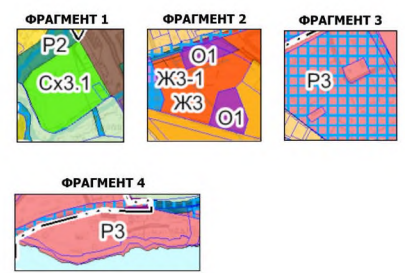
- Сельскохозяйственные угодья в составе земель сельскохозяйственного назначения
- Земли населенного фонда
- Земли, покрытые поверхностными водами
- Двойной учет в соответствии с территориальными планами муниципального образования "Рощинское городское поселение"
- Земельные участки, которые выделены отчуждать в одной территориальной зоне, соответствующей функциональному назначению, установленному территориальными планами муниципального образования "Рощинское городское поселение" (с/п.п. 20 Градостроительного кодекса Российской Федерации)

ОСОБО ОХРАНЯЕМЫЕ ПРИРОДНЫЕ ТЕРРИТОРИИ

- Государственный природный заказник
- Иные особо охраняемые природные территории

ТЕРРИТОРИИ ОБЪЕКТОВ КУЛЬТУРНОГО НАСЛЕДИЯ

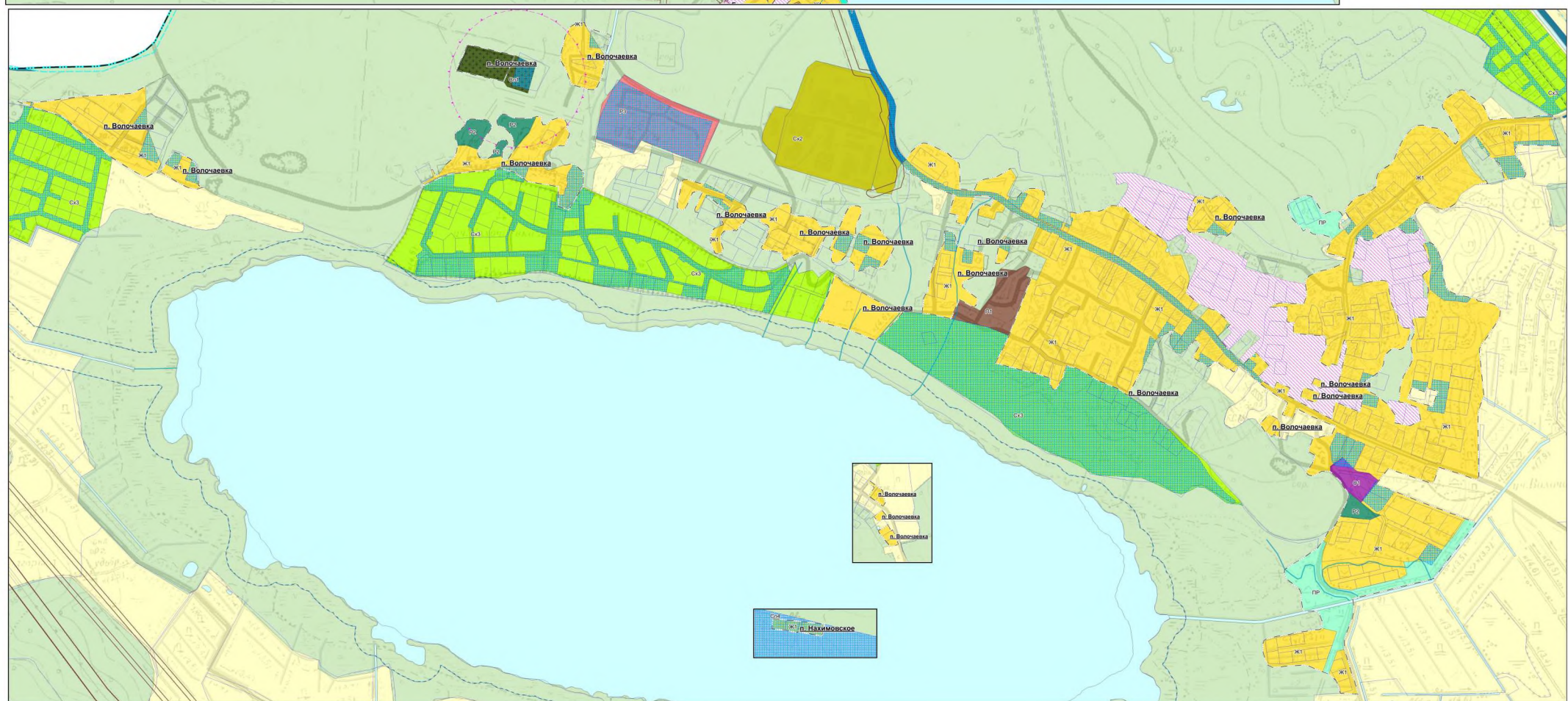
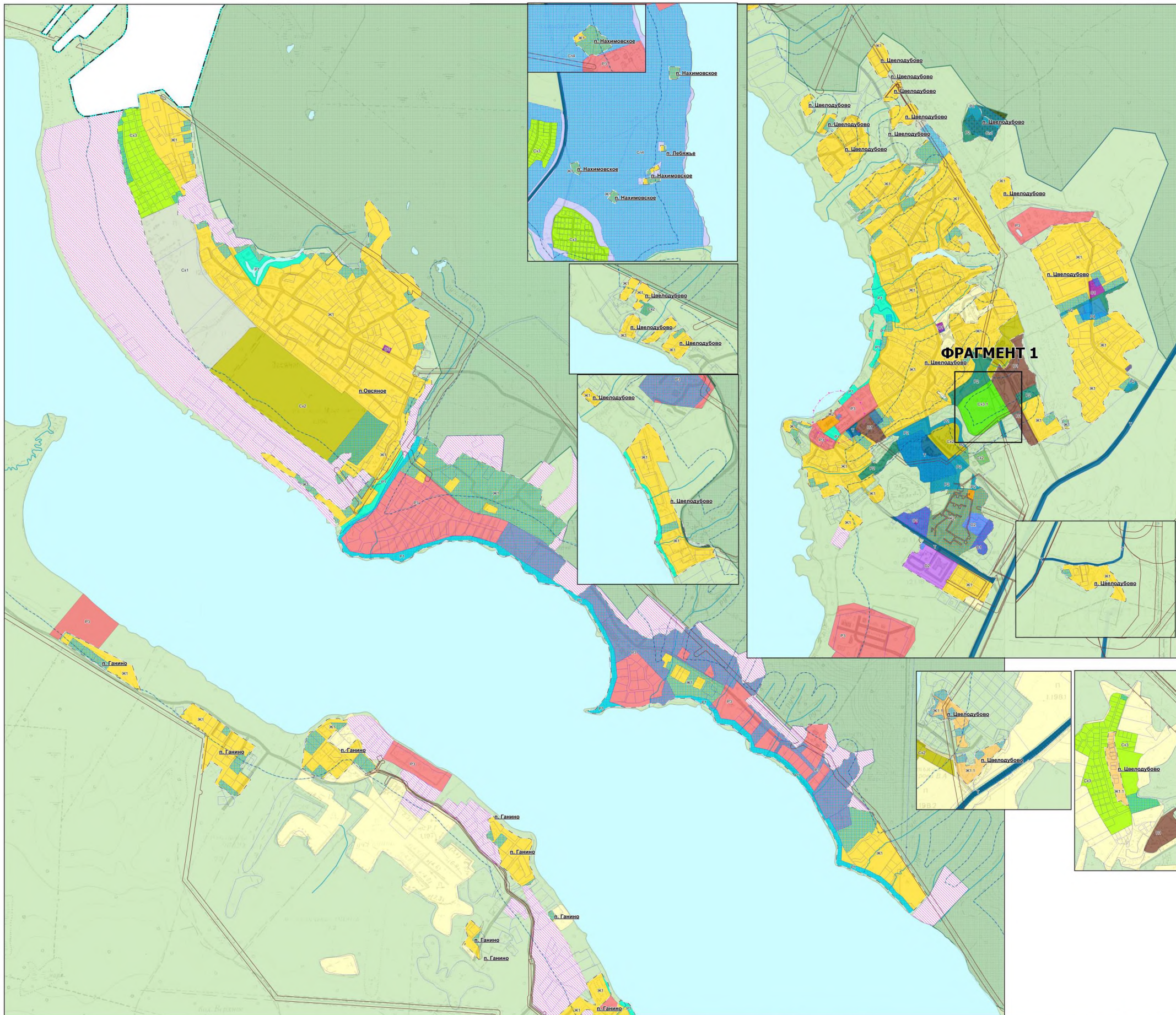
- Границы территории объекта культурного наследия



ГОРОД САНКТ-ПЕТЕРБУРГ

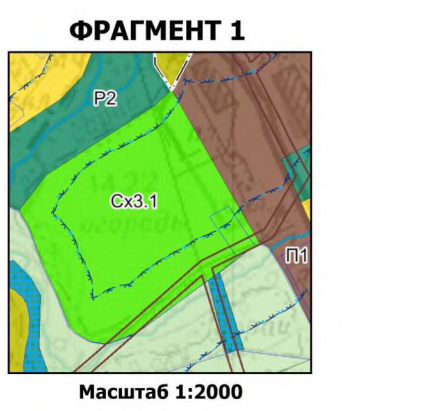
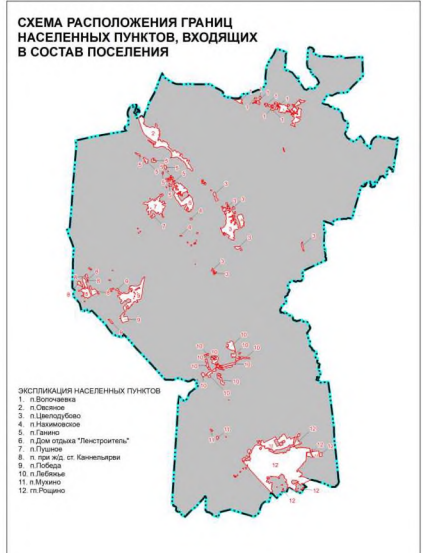
**ИЗМЕНЕНИЯ В ПРАВИЛА ЗЕМЛЕПОЛЬЗОВАНИЯ И ЗАСТРОЙКИ
МУНИЦИПАЛЬНОГО ОБРАЗОВАНИЯ "РОЩИНСКОЕ ГОРОДСКОЕ ПОСЕЛЕНИЕ"
ВЫБОРГСКОГО РАЙОНА ЛЕНИНГРАДСКОЙ ОБЛАСТИ**

Карта градостроительного зонирования населенных пунктов (М 1: 5 000)



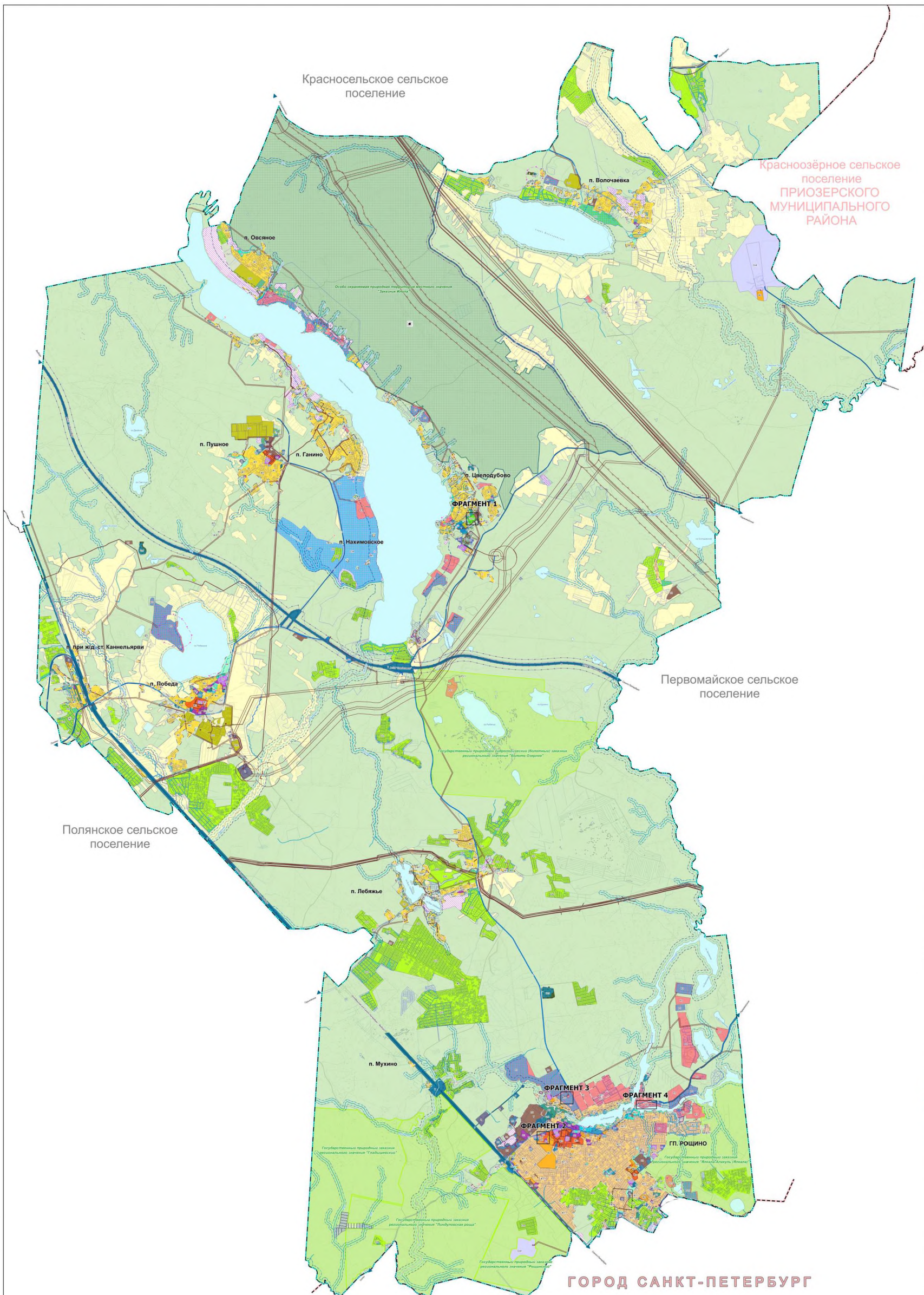
УСЛОВНЫЕ ОБОЗНАЧЕНИЯ

- ГРАНИЦЫ**
- Субъекта Российской Федерации
 - Муниципальных районов
 - Городских поселений
 - Населенного пункта, сведения о котором содержатся в БТИ
 - Земельных участков, сведения о которых содержатся в БТИ
- ТЕРРИТОРИАЛЬНЫЕ ЗОНЫ**
- Жилые зоны**
- Ж1: Зона застройки индивидуальных жилых домов городского типа
 - Ж1.1: Зона застройки индивидуальных жилых домов (до 8 этажей, включая многоквартирные)
 - Ж2: Зона застройки многоквартирных жилых домов (до 8 этажей, включая многоквартирные)
 - Ж3: Зона застройки среднеэтажных жилых домов (до 8 этажей, включая многоквартирные)
 - Ж3.1: (Площадки застройки среднеэтажных жилых домов (до 8 этажей, включая многоквартирные))
- Общественно-деловые зоны**
- О1: Нефункциональная общественно-деловая зона
 - О2: Зона специализированной общественной застройки
- Производственные зоны**
- П1: Зона производственных объектов IV-V класса опасности
- Зоны инженерной и транспортной инфраструктуры**
- И1: Зона объектов инженерной инфраструктуры
 - И2: Зона объектов транспортной инфраструктуры
- Зоны сельскохозяйственного использования**
- СН1: Зона сельскохозяйственного использования
 - СН2: Производственная зона сельскохозяйственных предприятий
 - СН3: Зона для ведения садоводства, огородничества
 - СН4: Зона огородничества
- Зоны рекреационного назначения**
- Р1: Зона озеленения общего пользования
 - Р2: Зона лесов
 - Р3: Зона объектов отдыха и туризма
 - Р3.1: Зона объектов отдыха и туризма в границах государственного природного заказника
 - Р4: Зона спортивно-оздоровительных и оздоровительных объектов
- Зоны специального назначения**
- СП1: Зона кладбищ
 - СП2: Зона рекреационных территорий
 - СП3: Зона, не связанная с рекреационной деятельностью
- ГРАДОСТРОИТЕЛЬНЫЙ РЕГЛАМЕНТ НЕ УСТАНАВЛИВАЕТСЯ**
- Сельскохозяйственный угодья в составе земель сельскохозяйственного назначения
 - Земли населенного пункта
 - Земли, покрытые поверхностными водами
 - Двойной учет и совместно с земельными участками территориального образования "Росшское городское поселение"
 - Земельные участки, которые не являются объектами в градостроительной зоне, территориальной функциональной зоне, территориальной зоне специального назначения, территориальной зоне сельскохозяйственного назначения "Росшское городское поселение" (с 4 ст. 30 Градостроительного кодекса Российской Федерации)
- ОСОБО ОГРАЖЕННЫЕ ПРИРОДНЫЕ ТЕРРИТОРИИ**
- Государственный природный заказник
 - Иные особо охраняемые природные территории
- ТЕРРИТОРИИ ОБЪЕКТОВ КУЛЬТУРНОГО НАСЛЕДИЯ**
- Границы территории объекта культурного наследия
- ЗОНЫ С ОСОБЫМИ УСЛОВИЯМИ ИСПОЛЬЗОВАНИЯ ТЕРРИТОРИИ**
- Охранная зона трубопровода (газопровода, нефтепровода и нефтепродуктопровода, электропровода)
 - Охранная зона объектов электроэнергетики (объекта электроэнергетики и объектов по производству электрической энергии)
 - Охранная зона линий и сооружений связи
 - Охранная зона стационарных пунктов наблюдения за состоянием окружающей среды, ее загрязнением
 - Парковочные полосы автомобильных дорог
 - Зона неканализованной расточной дождевой или поверхностной стока (газопровода, нефтепровода и нефтепродуктопровода, электропровода)
 - Земельная зона объектов культурного наследия
 - Водоохранная зона
 - Грибоносная защитная полоса



**ИЗМЕНЕНИЯ В ПРАВИЛА ЗЕМЛЕПОЛЬЗОВАНИЯ И ЗАСТРОЙКИ
МУНИЦИПАЛЬНОГО ОБРАЗОВАНИЯ "РОЩИНСКОЕ ГОРОДСКОЕ ПОСЕЛЕНИЕ"
ВЫБОРГСКОГО РАЙОНА ЛЕНИНГРАДСКОЙ ОБЛАСТИ**

Карта градостроительного зонирования, с отображением границ зон с особыми условиями использования территории



УСЛОВНЫЕ ОБОЗНАЧЕНИЯ

ГРАНИЦЫ

- Субъекта Российской Федерации
- Муниципального района
- Городского поселения

Населенные пункты (Границы населенных пунктов (п. Рошино, п. Мухино, п. Лебяжье, п. Побда, п. при ж.д. ст. Каннельярви, п. Пушное, п. Ганино, п. Целудово, п. Овсяное, п. Волочаевка) не отображены, так как относятся к муниципальному образованию Ленинградского областного суда по административному делению Ленинградской области. Лесной массива с границами населенных пунктов (п. Рошино, п. Мухино, п. Лебяжье, п. Побда) отображены в границах муниципального образования "Роштинское городское поселение" Выборгского района Ленинградской области)

Населенный пункт, сведения о котором содержится в ЕГРН

Земельный участок, сведения о котором содержится в ЕГРН

ТЕРРИТОРИАЛЬНЫЕ ЗОНЫ

Жилые зоны

- Ж1 - Зона застройки индивидуальной жилой застройки
- Ж1.1 - Зона застройки индивидуальной жилой застройки городского типа
- Ж2 - Зона застройки малоэтажной жилой застройки (до 9 этажей, включая паркингов)
- Ж3 - Зона застройки среднеэтажной жилой застройки (до 9 этажей, включая паркингов)
- Ж3.1 - Зона застройки среднеэтажной жилой застройки (до 9 этажей, включая паркингов)

Планировочная зона застройки среднеэтажной жилой застройки (до 9 этажей, включая паркингов)

Общественно-деловые зоны

- О1 - Интегрированная общественно-деловая зона
- О2 - Зона специализированной общественной застройки

Производственные зоны

- П1 - Зона производственных объектов IV-класа опасности

Зоны инженерной и транспортной инфраструктуры

- И1 - Зона объектов инженерной инфраструктуры
- И2 - Зона объектов транспортной инфраструктуры

Зоны сельскохозяйственного использования

- С1.1 - Зона сельскохозяйственного использования
- С2.1 - Производственная зона сельскохозяйственного назначения
- С3.1 - Зона для ведения садоводства, огородничества
- С4.1 - Зона огородничества

Зоны рекреационного назначения

- Р1 - Зона озеленения общего пользования
- Р2 - Зона леса
- Р3 - Зона объектов отдыха и туризма
- Р3.1 - Зона объектов отдыха и туризма в границах государственного природного заказника
- Р4 - Зона спортивно-комплексной и спортивной

Зоны специального назначения

- СН1 - Зона кладбища
- СН2 - Зона рекреации территории
- СН3 - Зона, не включенная в градостроительную деятельность

ГРАДОСТРОИТЕЛЬНЫЙ РЕГЛАМЕНТ НЕ УСТАНОВЛЕН

- Сельскохозяйственный угодья в составе земель сельскохозяйственного назначения
- Земли лесного фонда
- Земли, покрытые поверхностными водами
- Дробный учет в соответствии с генеральным планом муниципального образования "Роштинское городское поселение"
- Земельные участки, которые невозможно отнести к одной территориальной зоне, соответствующей функциональному назначению, установленному территориальными правилами муниципального образования "Роштинское городское поселение" (ч.4 ст. 30 Градостроительного кодекса Российской Федерации)

ОСОБО ОГРАНИЧЕННЫЕ ПРИРОДНЫЕ ТЕРРИТОРИИ

- Государственный природный заказник
- Иные особо охраняемые природные территории

ТЕРРИТОРИИ ОБЪЕКТОВ КУЛЬТУРНОГО НАСЛЕДИЯ

- Границы территории объекта культурного наследия

ЗОНЫ С ОСОБЫМИ УСЛОВИЯМИ ИСПОЛЬЗОВАНИЯ ТЕРРИТОРИИ

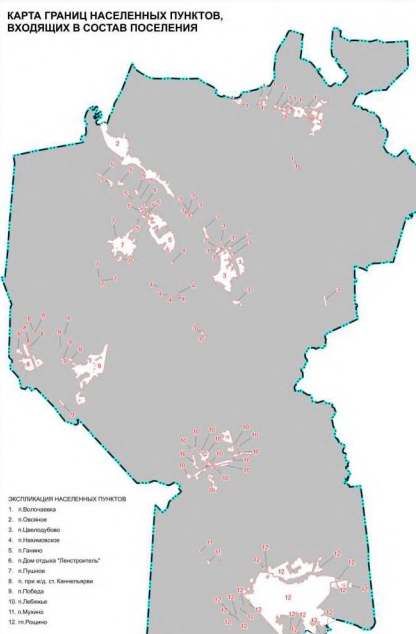
- Охранная зона трубопровода (газопровода, нефтепровода и нефтепродуктопровода, дамбоудельная)
- Охранная зона объектов электроэнергетики (объекты электроэнергетики высокого и среднего напряжения)
- Охранная зона линий и сооружений связи
- Охранная зона стационарных пунктов наблюдения за состоянием окружающей среды, ее загрязнением
- Придорожные полосы автомобильных дорог
- Зоны минимальных расстояний до магистральных или промышленных трубопроводов (газопроводов, нефтепроводов и нефтепродуктопроводов, аэроканалов)
- Защитная зона объектов культурного наследия
- Водозащитная зона
- Прибрежная защитная полоса

ФРАГМЕНТ 1
P2, Сх3.1

ФРАГМЕНТ 2
О1, Ж3-1, Ж3, О1

ФРАГМЕНТ 3
P3

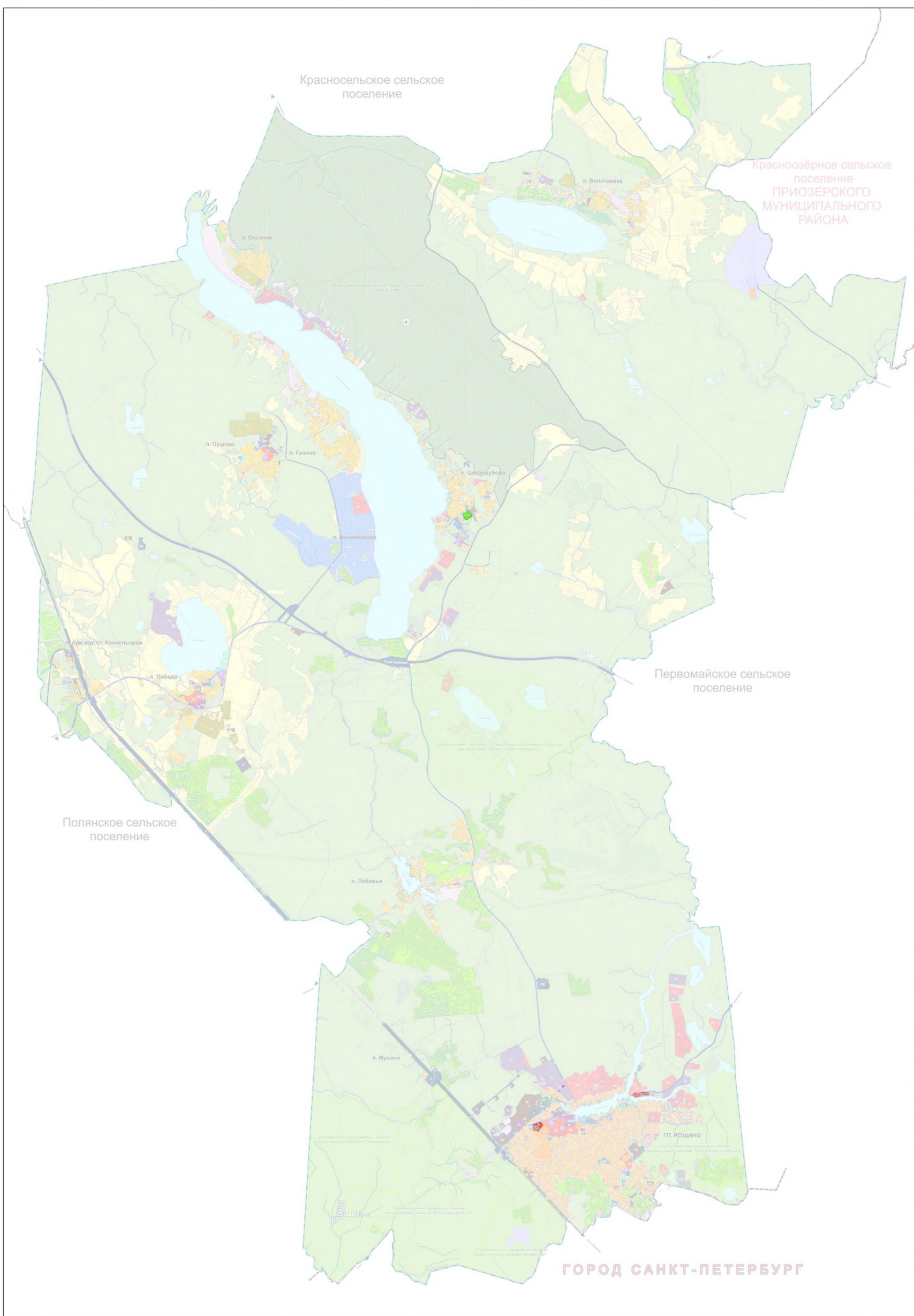
ФРАГМЕНТ 4
P3



ГОРОД САНКТ-ПЕТЕРБУРГ

**ИЗМЕНЕНИЯ В ПРАВИЛА ЗЕМЛЕПОЛЬЗОВАНИЯ И ЗАСТРОЙКИ
МУНИЦИПАЛЬНОГО ОБРАЗОВАНИЯ "РОЩИНСКОЕ ГОРОДСКОЕ ПОСЕЛЕНИЕ"
ВЫБОРГСКОГО РАЙОНА ЛЕНИНГРАДСКОЙ ОБЛАСТИ**

Карта градостроительного зонирования, с отображением границ территорий объектов культурного наследия и особо охраняемых природных территорий



УСЛОВНЫЕ ОБОЗНАЧЕНИЯ

Границы

- Границы Российской Федерации
- Муниципальные районы
- Городские поселения
- Населенные пункты (границы населенных пунктов (ст. Росино, ст. Мухино, ст. Лобляево, ст. Габора, ст. 100 км, ст. Каннельярви, ст. Пушино, ст. Ганино, ст. Цикладубово, ст. Осавино, ст. Волоочавка) не отображены, так как относятся к территории Ленинградской области (ст. по административному делению Ленинградской области, утвержденному постановлением Правительства Ленинградской области от 14.05.2014 № 14-п/2014-ОП)
- Историко-культурные территории (границы территорий объектов культурного наследия (ст. 10.1.1. Градостроительного кодекса Российской Федерации))
- Населенный пункт, сведения о котором содержатся в ЕГРН
- Земельный участок, сведения о котором содержатся в ЕГРН

ТЕРРИТОРИАЛЬНЫЕ ЗОНЫ

Жилые зоны

- ЖЗ-1: Зона застройки индивидуальными жилыми домами
- ЖЗ-2: Зона застройки индивидуальными жилыми домами городского типа
- ЖЗ-3: Зона застройки многоквартирными жилыми домами (до 8 этажей, включая мансарды)
- ЖЗ-4: Зона застройки среднетяжелыми жилыми домами (до 8 этажей, включая мансарды)
- ЖЗ-5: Зона застройки среднетяжелыми жилыми домами (до 8 этажей, включая мансарды)
- ЖЗ-6: Зона застройки среднетяжелыми жилыми домами (до 8 этажей, включая мансарды)

Общественно-деловые зоны

- ОД: Многофункциональная общественно-деловая зона
- ОД-1: Зона специализированной общественной застройки

Производственные зоны

- ПЗ-1: Зона производственных объектов IV-V классов опасности
- ПЗ-2: Зона объектов инженерной инфраструктуры
- ПЗ-3: Зона объектов транспортной инфраструктуры

Зоны сельскохозяйственного использования

- СХЗ-1: Зона сельскохозяйственного использования
- СХЗ-2: Производственная зона сельскохозяйственных предприятий
- СХЗ-3: Зона для ведения садоводства, огородничества
- СХЗ-4: Зона огородничества

Зоны рекреационного назначения

- РЗ-1: Зона рекреации общего пользования
- РЗ-2: Зона лесов
- РЗ-3: Зона объектов отдыха и туризма
- РЗ-4: Зона объектов отдыха и туризма в границах государственного природного заказника
- РЗ-5: Зона спортивно-рекреационных объектов

Зоны специального назначения

- СЗ-1: Зона кладбища
- СЗ-2: Зона размещения территорий
- СЗ-3: Зона, не включенная в градостроительную деятельность

ГРАДОСТРОИТЕЛЬНЫЙ РЕГЛАМЕНТ НЕ УСТАНАВЛИВАЕТСЯ

- Сельскохозяйственные угодья в составе земель сельскохозяйственного назначения
- Земли лесного фонда
- Земли, подпадающие под действие закона
- Двойной учет в соответствии с правилами землепользования и застройки муниципального образования "Рощинское городское поселение"
- Земельные участки, которые не включены в состав территории, соответствующей функциональному назначению, установленному генеральным планом муниципального образования "Рощинское городское поселение" (ч.4 ст. 30 Градостроительного кодекса Российской Федерации)

ОСОБО ОХРАНЯЕМЫЕ ПРИРОДНЫЕ ТЕРРИТОРИИ

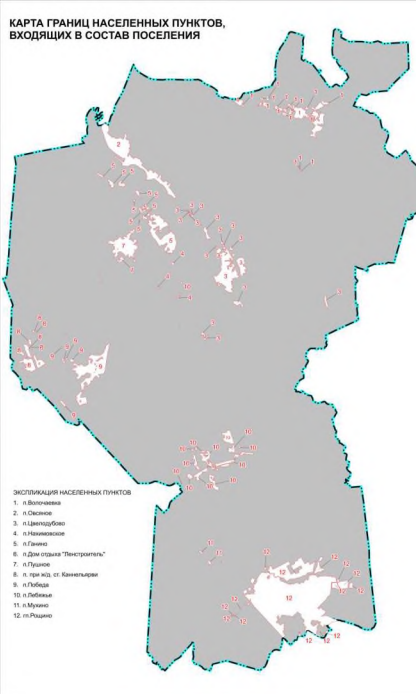
- Государственный природный заказник
- Иные особо охраняемые природные территории

ТЕРРИТОРИИ ОБЪЕКТОВ КУЛЬТУРНОГО НАСЛЕДИЯ

- Границы территории объекта культурного наследия
- Защитная зона объекта культурного наследия

ЭКСПЛИКАЦИЯ ОБЪЕКТОВ КУЛЬТУРНОГО НАСЛЕДИЯ, РАСПОЛОЖЕННЫХ НА ТЕРРИТОРИИ РОЩИНСКОГО ГОРОДСКОГО ПОСЕЛЕНИЯ

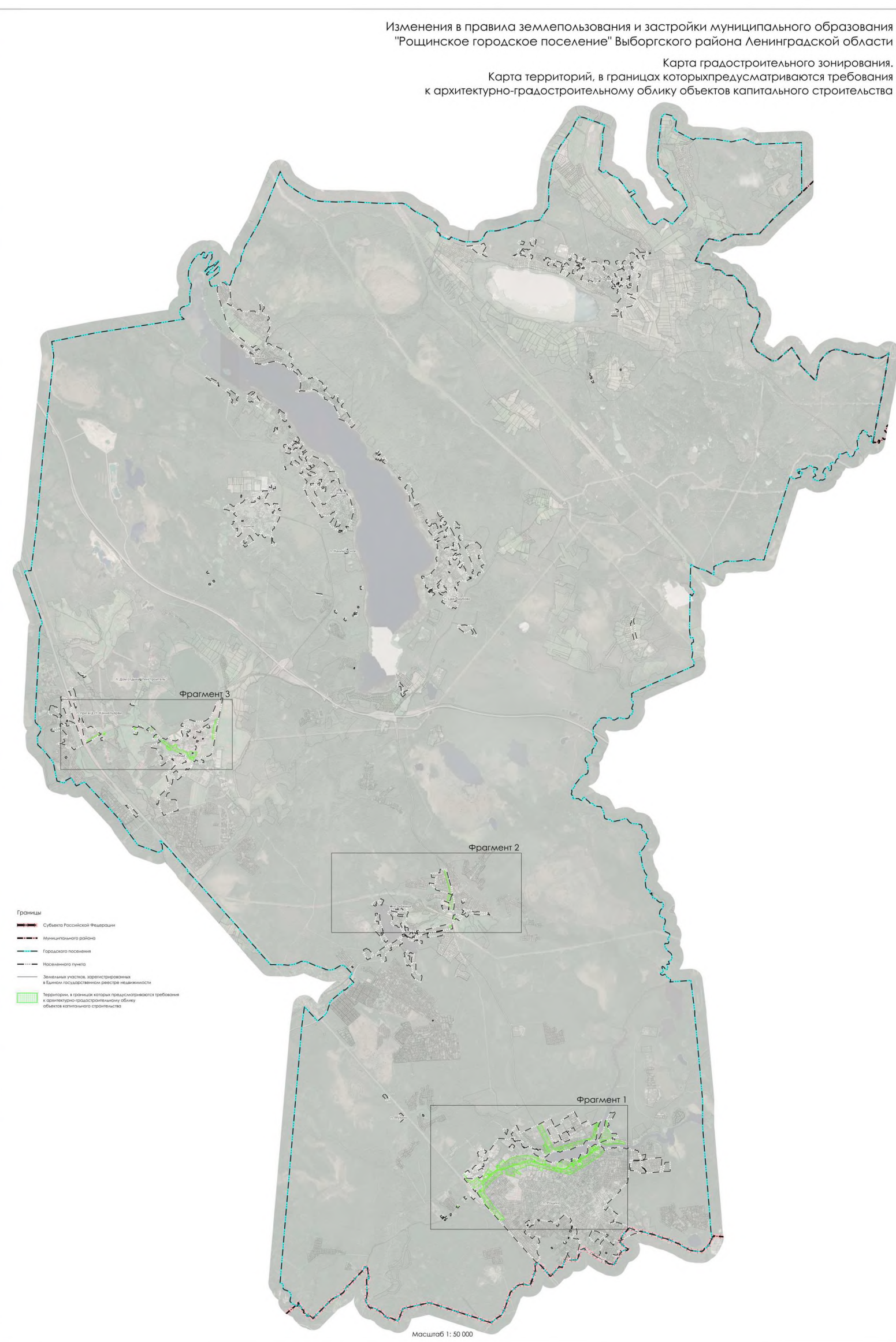
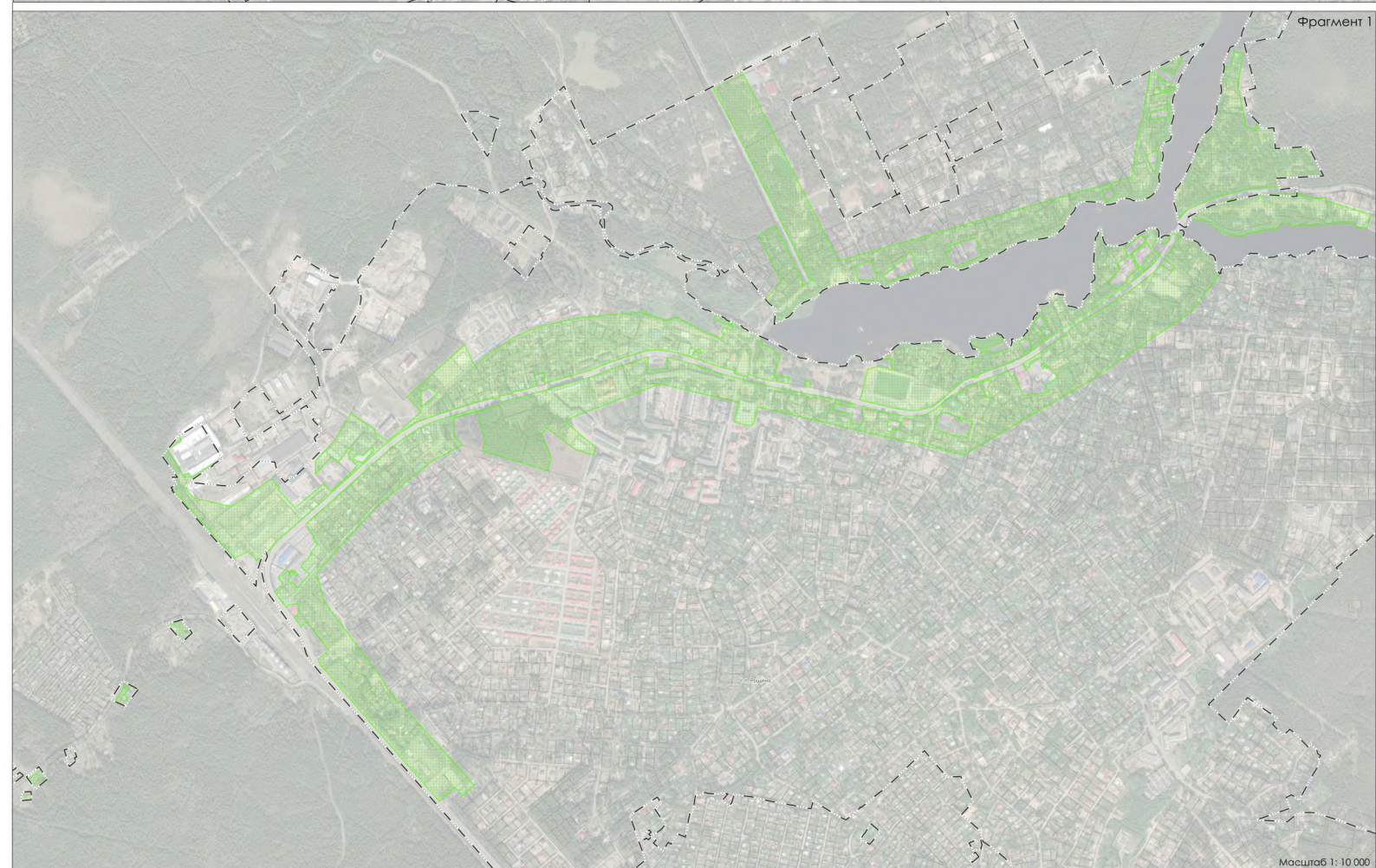
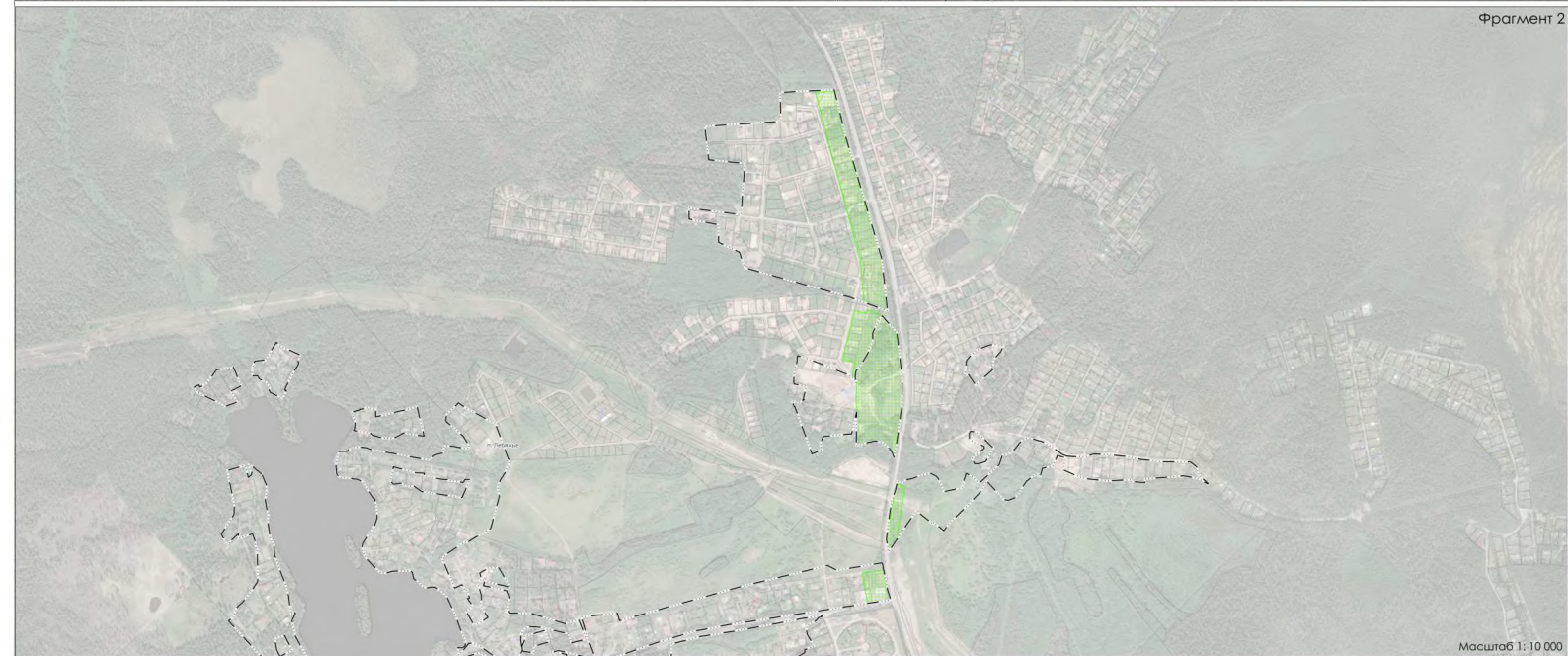
№ п/п	Наименование объекта культурного наследия	Муниципальное образование культурного наследия	Историко-культурное значение объекта культурного наследия	Адрес объекта культурного наследия
1.1	Мемориал воинам-освободителям 1944-1945 гг. в ст. Росино	Рощинское городское поселение	Историко-культурное значение	Рощинское городское поселение, ст. Росино, ул. Советская, д. 100
1.2	Дом-музей Николая Степановича Савина (1886-1956)	Рощинское городское поселение	Историко-культурное значение	Рощинское городское поселение, ст. Росино, ул. Советская, д. 100
1.3	Мемориал воинам-освободителям 1944-1945 гг. в ст. Мухино	Рощинское городское поселение	Историко-культурное значение	Рощинское городское поселение, ст. Мухино, ул. Советская, д. 100
1.4	Мемориал воинам-освободителям 1944-1945 гг. в ст. Лобляево	Рощинское городское поселение	Историко-культурное значение	Рощинское городское поселение, ст. Лобляево, ул. Советская, д. 100
1.5	Мемориал воинам-освободителям 1944-1945 гг. в ст. Габора	Рощинское городское поселение	Историко-культурное значение	Рощинское городское поселение, ст. Габора, ул. Советская, д. 100
1.6	Мемориал воинам-освободителям 1944-1945 гг. в ст. Каннельярви	Рощинское городское поселение	Историко-культурное значение	Рощинское городское поселение, ст. Каннельярви, ул. Советская, д. 100
1.7	Мемориал воинам-освободителям 1944-1945 гг. в ст. Пушино	Рощинское городское поселение	Историко-культурное значение	Рощинское городское поселение, ст. Пушино, ул. Советская, д. 100
1.8	Мемориал воинам-освободителям 1944-1945 гг. в ст. Ганино	Рощинское городское поселение	Историко-культурное значение	Рощинское городское поселение, ст. Ганино, ул. Советская, д. 100
1.9	Мемориал воинам-освободителям 1944-1945 гг. в ст. Цикладубово	Рощинское городское поселение	Историко-культурное значение	Рощинское городское поселение, ст. Цикладубово, ул. Советская, д. 100
1.10	Мемориал воинам-освободителям 1944-1945 гг. в ст. Осавино	Рощинское городское поселение	Историко-культурное значение	Рощинское городское поселение, ст. Осавино, ул. Советская, д. 100
1.11	Мемориал воинам-освободителям 1944-1945 гг. в ст. Волоочавка	Рощинское городское поселение	Историко-культурное значение	Рощинское городское поселение, ст. Волоочавка, ул. Советская, д. 100



ГОРОД САНКТ-ПЕТЕРБУРГ

Изменения в правила землепользования и застройки муниципального образования "Рошинское городское поселение" Выборгского района Ленинградской области

Карта градостроительного зонирования.
Карта территорий, в границах которых предусматриваются требования к архитектурно-градостроительному облику объектов капитального строительства



ГРАФИЧЕСКОЕ ОПИСАНИЕ

местоположения границ населенных пунктов, территориальных зон, особо охраняемых природных территорий, зон с особыми условиями использования территории

Зона застройки среднеэтажными жилыми домами (до 8 этажей, включая мансардный)

(наименование объекта, местоположение границ которого описано (далее - объект))

Раздел 1

Сведения об объекте

№ п/п	Характеристики объекта	Описание характеристик
1	2	3
1.	Местоположение объекта	Ленинградская область, м.р-н Выборгский, г.п Рощинское
2.	Площадь объекта +/- величина погрешности определения площади (P +/- Дельта P)	447605 +/- 11708 м ²
3.	Иные характеристики объекта	-

Раздел 2

Сведения о местоположении границ объекта

1. Система координат МСК 47 зона 1

2. Сведения о характерных точках границ объекта

Обозначение характерных точек границ	Координаты, м		Метод определения координат характерной точки	Средняя квадратическая погрешность положения характерной точки (Mt), м	Описание обозначения точки на местности (при наличии)
	X	Y			
1	2	3	4	5	6
1	483447.60	1332502.61	Картометрический метод	5.0	Закрепление отсутствует
2	483442.94	1332529.75	Картометрический метод	5.0	Закрепление отсутствует
3	483344.02	1332515.10	Картометрический метод	5.0	Закрепление отсутствует
4	483348.44	1332488.04	Картометрический метод	5.0	Закрепление отсутствует
1	483447.60	1332502.61	Картометрический метод	5.0	Закрепление отсутствует
5	483497.90	1332587.09	Картометрический метод	5.0	Закрепление отсутствует
6	483488.17	1332583.95	Картометрический метод	5.0	Закрепление отсутствует
7	483454.72	1332561.62	Картометрический метод	5.0	Закрепление отсутствует
8	483435.87	1332572.68	Картометрический метод	5.0	Закрепление отсутствует
9	483435.82	1332572.68	Картометрический метод	5.0	Закрепление отсутствует
10	483340.53	1332558.58	Картометрический метод	5.0	Закрепление отсутствует
11	483337.00	1332558.05	Картометрический метод	5.0	Закрепление отсутствует
12	483338.57	1332548.45	Картометрический метод	5.0	Закрепление отсутствует
13	483344.02	1332515.10	Картометрический метод	5.0	Закрепление отсутствует
14	483442.94	1332529.75	Картометрический метод	5.0	Закрепление отсутствует
15	483447.61	1332502.61	Картометрический метод	5.0	Закрепление отсутствует
16	483348.44	1332488.04	Картометрический метод	5.0	Закрепление отсутствует
17	483352.24	1332473.80	Картометрический метод	5.0	Закрепление отсутствует
18	483360.52	1332423.81	Картометрический метод	5.0	Закрепление отсутствует
19	483319.25	1332416.47	Картометрический метод	5.0	Закрепление отсутствует
20	483322.05	1332393.15	Картометрический метод	5.0	Закрепление отсутствует
21	483305.55	1332390.51	Картометрический метод	5.0	Закрепление отсутствует

2. Сведения о характерных точках границ объекта					
Обозначение характерных точек границ	Координаты, м		Метод определения координат характерной точки	Средняя квадратическая погрешность положения характерной точки (M _t), м	Описание обозначения точки на местности (при наличии)
	X	Y			
1	2	3	4	5	6
22	483306.45	1332367.63	Картометрический метод	5.0	Закрепление отсутствует
23	483227.42	1332351.08	Картометрический метод	5.0	Закрепление отсутствует
24	483214.58	1332337.74	Картометрический метод	5.0	Закрепление отсутствует
25	483209.18	1332328.43	Картометрический метод	5.0	Закрепление отсутствует
26	483207.46	1332287.94	Картометрический метод	5.0	Закрепление отсутствует
27	483268.21	1332316.30	Картометрический метод	5.0	Закрепление отсутствует
28	483296.70	1332230.80	Картометрический метод	5.0	Закрепление отсутствует
29	483331.02	1332199.84	Картометрический метод	5.0	Закрепление отсутствует
30	483338.33	1332144.31	Картометрический метод	5.0	Закрепление отсутствует
31	483327.98	1332142.83	Картометрический метод	5.0	Закрепление отсутствует
32	483333.80	1332096.26	Картометрический метод	5.0	Закрепление отсутствует
33	483349.67	1332098.38	Картометрический метод	5.0	Закрепление отсутствует
34	483354.90	1332074.77	Картометрический метод	5.0	Закрепление отсутствует
35	483375.26	1332045.91	Картометрический метод	5.0	Закрепление отсутствует
36	483382.31	1332042.07	Картометрический метод	5.0	Закрепление отсутствует
37	483412.60	1332025.54	Картометрический метод	5.0	Закрепление отсутствует
38	483449.94	1332022.15	Картометрический метод	5.0	Закрепление отсутствует
39	483472.00	1332035.73	Картометрический метод	5.0	Закрепление отсутствует
40	483472.00	1332037.22	Картометрический метод	5.0	Закрепление отсутствует
41	483472.00	1332069.67	Картометрический метод	5.0	Закрепление отсутствует
42	483468.61	1332110.40	Картометрический метод	5.0	Закрепление отсутствует
43	483466.91	1332140.96	Картометрический метод	5.0	Закрепление отсутствует
44	483488.24	1332182.43	Картометрический метод	5.0	Закрепление отсутствует
45	483519.52	1332230.91	Картометрический метод	5.0	Закрепление отсутствует
46	483550.08	1332254.67	Картометрический метод	5.0	Закрепление отсутствует

2. Сведения о характерных точках границ объекта					
Обозначение характерных точек границ	Координаты, м		Метод определения координат характерной точки	Средняя квадратическая погрешность положения характерной точки (M _t), м	Описание обозначения точки на местности (при наличии)
	X	Y			
1	2	3	4	5	6
47	483606.12	1332287.37	Картометрический метод	5.0	Закрепление отсутствует
48	483588.42	1332327.29	Картометрический метод	5.0	Закрепление отсутствует
49	483582.71	1332340.15	Картометрический метод	5.0	Закрепление отсутствует
50	483568.92	1332397.02	Картометрический метод	5.0	Закрепление отсутствует
51	483566.17	1332408.33	Картометрический метод	5.0	Закрепление отсутствует
52	483559.03	1332440.46	Картометрический метод	5.0	Закрепление отсутствует
53	483550.95	1332476.82	Картометрический метод	5.0	Закрепление отсутствует
54	483548.60	1332487.41	Картометрический метод	5.0	Закрепление отсутствует
55	483546.12	1332498.56	Картометрический метод	5.0	Закрепление отсутствует
56	483539.54	1332513.93	Картометрический метод	5.0	Закрепление отсутствует
57	483537.82	1332517.49	Картометрический метод	5.0	Закрепление отсутствует
58	483528.31	1332537.16	Картометрический метод	5.0	Закрепление отсутствует
59	483521.91	1332542.56	Картометрический метод	5.0	Закрепление отсутствует
60	483520.87	1332544.50	Картометрический метод	5.0	Закрепление отсутствует
5	483497.90	1332587.09	Картометрический метод	5.0	Закрепление отсутствует
61	483496.86	1332462.24	Картометрический метод	5.0	Закрепление отсутствует
62	483515.78	1332338.61	Картометрический метод	5.0	Закрепление отсутствует
63	483417.29	1332323.30	Картометрический метод	5.0	Закрепление отсутствует
64	483397.44	1332452.95	Картометрический метод	5.0	Закрепление отсутствует
65	483495.94	1332468.27	Картометрический метод	5.0	Закрепление отсутствует
61	483496.86	1332462.24	Картометрический метод	5.0	Закрепление отсутствует
66	471935.84	1342884.98	Картометрический метод	5.0	Закрепление отсутствует
67	471963.43	1342915.60	Картометрический метод	5.0	Закрепление отсутствует
68	472039.30	1342999.80	Картометрический метод	5.0	Закрепление отсутствует
69	472085.16	1343050.68	Картометрический метод	5.0	Закрепление отсутствует

2. Сведения о характерных точках границ объекта					
Обозначение характерных точек границ	Координаты, м		Метод определения координат характерной точки	Средняя квадратическая погрешность положения характерной точки (M _t), м	Описание обозначения точки на местности (при наличии)
	X	Y			
1	2	3	4	5	6
70	472046.96	1343082.84	Картометрический метод	5.0	Закрепление отсутствует
71	472044.11	1343079.65	Картометрический метод	5.0	Закрепление отсутствует
72	471908.65	1342929.34	Картометрический метод	5.0	Закрепление отсутствует
73	471909.88	1342927.21	Картометрический метод	5.0	Закрепление отсутствует
66	471935.84	1342884.98	Картометрический метод	5.0	Закрепление отсутствует
74	489638.91	1333923.44	Картометрический метод	5.0	Закрепление отсутствует
75	489726.90	1334033.17	Картометрический метод	5.0	Закрепление отсутствует
76	489716.44	1334036.49	Картометрический метод	5.0	Закрепление отсутствует
77	489701.22	1334041.33	Картометрический метод	5.0	Закрепление отсутствует
78	489674.20	1334067.40	Картометрический метод	5.0	Закрепление отсутствует
79	489623.15	1334116.64	Картометрический метод	5.0	Закрепление отсутствует
80	489613.45	1334107.09	Картометрический метод	5.0	Закрепление отсутствует
81	489599.03	1334090.80	Картометрический метод	5.0	Закрепление отсутствует
82	489574.62	1334113.02	Картометрический метод	5.0	Закрепление отсутствует
83	489590.35	1334128.34	Картометрический метод	5.0	Закрепление отсутствует
84	489600.81	1334138.19	Картометрический метод	5.0	Закрепление отсутствует
85	489566.80	1334171.00	Картометрический метод	5.0	Закрепление отсутствует
86	489574.97	1334177.51	Картометрический метод	5.0	Закрепление отсутствует
87	489587.57	1334190.42	Картометрический метод	5.0	Закрепление отсутствует
88	489587.66	1334198.02	Картометрический метод	5.0	Закрепление отсутствует
89	489554.04	1334235.25	Картометрический метод	5.0	Закрепление отсутствует
90	489535.98	1334216.74	Картометрический метод	5.0	Закрепление отсутствует
91	489477.65	1334266.67	Картометрический метод	5.0	Закрепление отсутствует
92	489444.57	1334261.49	Картометрический метод	5.0	Закрепление отсутствует
93	489396.95	1334224.45	Картометрический метод	5.0	Закрепление отсутствует

2. Сведения о характерных точках границ объекта					
Обозначение характерных точек границ	Координаты, м		Метод определения координат характерной точки	Средняя квадратическая погрешность положения характерной точки (M _t), м	Описание обозначения точки на местности (при наличии)
	X	Y			
1	2	3	4	5	6
94	489312.81	1334147.18	Картометрический метод	5.0	Закрепление отсутствует
95	489327.63	1334132.79	Картометрический метод	5.0	Закрепление отсутствует
96	489337.18	1334081.59	Картометрический метод	5.0	Закрепление отсутствует
97	489379.71	1334089.55	Картометрический метод	5.0	Закрепление отсутствует
98	489434.66	1334145.41	Картометрический метод	5.0	Закрепление отсутствует
99	489489.17	1334108.38	Картометрический метод	5.0	Закрепление отсутствует
100	489497.68	1334067.31	Картометрический метод	5.0	Закрепление отсутствует
101	489498.42	1334056.62	Картометрический метод	5.0	Закрепление отсутствует
102	489520.03	1334054.35	Картометрический метод	5.0	Закрепление отсутствует
103	489531.68	1334051.70	Картометрический метод	5.0	Закрепление отсутствует
104	489543.13	1334042.84	Картометрический метод	5.0	Закрепление отсутствует
105	489557.46	1334029.77	Картометрический метод	5.0	Закрепление отсутствует
106	489557.46	1333989.34	Картометрический метод	5.0	Закрепление отсутствует
107	489559.96	1333975.90	Картометрический метод	5.0	Закрепление отсутствует
108	489580.30	1333980.24	Картометрический метод	5.0	Закрепление отсутствует
109	489593.79	1333970.97	Картометрический метод	5.0	Закрепление отсутствует
110	489636.66	1333925.46	Картометрический метод	5.0	Закрепление отсутствует
74	489638.91	1333923.44	Картометрический метод	5.0	Закрепление отсутствует
111	489502.79	1334227.20	Картометрический метод	5.0	Закрепление отсутствует
112	489499.15	1334223.68	Картометрический метод	5.0	Закрепление отсутствует
113	489494.58	1334228.22	Картометрический метод	5.0	Закрепление отсутствует
114	489498.25	1334231.80	Картометрический метод	5.0	Закрепление отсутствует
111	489502.79	1334227.20	Картометрический метод	5.0	Закрепление отсутствует
115	471839.31	1343033.45	Картометрический метод	5.0	Закрепление отсутствует
116	471851.46	1343048.10	Картометрический метод	5.0	Закрепление отсутствует

2. Сведения о характерных точках границ объекта					
Обозначение характерных точек границ	Координаты, м		Метод определения координат характерной точки	Средняя квадратическая погрешность положения характерной точки (M _t), м	Описание обозначения точки на местности (при наличии)
	X	Y			
1	2	3	4	5	6
117	471947.12	1343163.56	Картометрический метод	5.0	Закрепление отсутствует
118	471945.81	1343164.69	Картометрический метод	5.0	Закрепление отсутствует
119	471897.07	1343206.61	Картометрический метод	5.0	Закрепление отсутствует
120	471864.41	1343234.71	Картометрический метод	5.0	Закрепление отсутствует
121	471848.77	1343217.11	Картометрический метод	5.0	Закрепление отсутствует
122	471832.71	1343203.58	Картометрический метод	5.0	Закрепление отсутствует
123	471811.41	1343185.23	Картометрический метод	5.0	Закрепление отсутствует
124	471720.77	1343204.73	Картометрический метод	5.0	Закрепление отсутствует
125	471675.13	1343144.01	Картометрический метод	5.0	Закрепление отсутствует
126	471666.02	1343124.75	Картометрический метод	5.0	Закрепление отсутствует
127	471659.58	1343111.13	Картометрический метод	5.0	Закрепление отсутствует
128	471677.26	1343100.97	Картометрический метод	5.0	Закрепление отсутствует
129	471714.81	1343080.55	Картометрический метод	5.0	Закрепление отсутствует
130	471736.71	1343068.14	Картометрический метод	5.0	Закрепление отсутствует
131	471758.48	1343060.83	Картометрический метод	5.0	Закрепление отсутствует
132	471810.58	1343046.56	Картометрический метод	5.0	Закрепление отсутствует
133	471836.70	1343035.86	Картометрический метод	5.0	Закрепление отсутствует
115	471839.31	1343033.45	Картометрический метод	5.0	Закрепление отсутствует
134	471836.20	1343046.33	Картометрический метод	5.0	Закрепление отсутствует
135	471834.15	1343041.50	Картометрический метод	5.0	Закрепление отсутствует
136	471828.67	1343043.92	Картометрический метод	5.0	Закрепление отсутствует
137	471830.68	1343048.68	Картометрический метод	5.0	Закрепление отсутствует
134	471836.20	1343046.33	Картометрический метод	5.0	Закрепление отсутствует
138	471858.59	1343137.45	Картометрический метод	5.0	Закрепление отсутствует
139	471857.94	1343136.68	Картометрический метод	5.0	Закрепление отсутствует

2. Сведения о характерных точках границ объекта					
Обозначение характерных точек границ	Координаты, м		Метод определения координат характерной точки	Средняя квадратическая погрешность положения характерной точки (M _t), м	Описание обозначения точки на местности (при наличии)
	X	Y			
1	2	3	4	5	6
140	471857.17	1343137.33	Картометрический метод	5.0	Закрепление отсутствует
141	471857.82	1343138.10	Картометрический метод	5.0	Закрепление отсутствует
138	471858.59	1343137.45	Картометрический метод	5.0	Закрепление отсутствует
142	471874.16	1343124.35	Картометрический метод	5.0	Закрепление отсутствует
143	471873.51	1343123.59	Картометрический метод	5.0	Закрепление отсутствует
144	471872.75	1343124.23	Картометрический метод	5.0	Закрепление отсутствует
145	471873.40	1343125.00	Картометрический метод	5.0	Закрепление отсутствует
142	471874.16	1343124.35	Картометрический метод	5.0	Закрепление отсутствует
146	472562.67	1341845.61	Картометрический метод	5.0	Закрепление отсутствует
147	472551.37	1341843.69	Картометрический метод	5.0	Закрепление отсутствует
148	472553.53	1341810.94	Картометрический метод	5.0	Закрепление отсутствует
149	472556.33	1341774.43	Картометрический метод	5.0	Закрепление отсутствует
150	472556.69	1341769.73	Картометрический метод	5.0	Закрепление отсутствует
151	472560.57	1341719.01	Картометрический метод	5.0	Закрепление отсутствует
152	472563.59	1341647.75	Картометрический метод	5.0	Закрепление отсутствует
153	472566.57	1341603.41	Картометрический метод	5.0	Закрепление отсутствует
154	472567.91	1341595.37	Картометрический метод	5.0	Закрепление отсутствует
155	472569.68	1341586.18	Картометрический метод	5.0	Закрепление отсутствует
156	472569.45	1341586.12	Картометрический метод	5.0	Закрепление отсутствует
157	472562.76	1341584.51	Картометрический метод	5.0	Закрепление отсутствует
158	472564.07	1341571.70	Картометрический метод	5.0	Закрепление отсутствует
159	472533.03	1341563.59	Картометрический метод	5.0	Закрепление отсутствует
160	472530.70	1341576.76	Картометрический метод	5.0	Закрепление отсутствует
161	472530.04	1341576.60	Картометрический метод	5.0	Закрепление отсутствует
162	472471.92	1341562.68	Картометрический метод	5.0	Закрепление отсутствует

2. Сведения о характерных точках границ объекта					
Обозначение характерных точек границ	Координаты, м		Метод определения координат характерной точки	Средняя квадратическая погрешность положения характерной точки (M _t), м	Описание обозначения точки на местности (при наличии)
	X	Y			
1	2	3	4	5	6
163	472481.11	1341524.33	Картометрический метод	5.0	Закрепление отсутствует
164	472476.58	1341523.24	Картометрический метод	5.0	Закрепление отсутствует
165	472483.88	1341495.46	Картометрический метод	5.0	Закрепление отсутствует
166	472485.83	1341490.71	Картометрический метод	5.0	Закрепление отсутствует
167	472510.33	1341405.12	Картометрический метод	5.0	Закрепление отсутствует
168	472457.51	1341387.74	Картометрический метод	5.0	Закрепление отсутствует
169	472500.08	1341210.31	Картометрический метод	5.0	Закрепление отсутствует
170	472500.30	1341209.25	Картометрический метод	5.0	Закрепление отсутствует
171	472499.98	1341209.33	Картометрический метод	5.0	Закрепление отсутствует
172	472500.22	1341208.32	Картометрический метод	5.0	Закрепление отсутствует
173	472500.26	1341208.11	Картометрический метод	5.0	Закрепление отсутствует
174	472500.92	1341204.89	Картометрический метод	5.0	Закрепление отсутствует
175	472540.05	1341209.20	Картометрический метод	5.0	Закрепление отсутствует
176	472560.49	1341212.57	Картометрический метод	5.0	Закрепление отсутствует
177	472572.42	1341213.38	Картометрический метод	5.0	Закрепление отсутствует
178	472572.48	1341213.15	Картометрический метод	5.0	Закрепление отсутствует
179	472575.84	1341213.82	Картометрический метод	5.0	Закрепление отсутствует
180	472576.76	1341209.20	Картометрический метод	5.0	Закрепление отсутствует
181	472573.95	1341208.64	Картометрический метод	5.0	Закрепление отсутствует
182	472576.74	1341194.76	Картометрический метод	5.0	Закрепление отсутствует
183	472579.85	1341181.35	Картометрический метод	5.0	Закрепление отсутствует
184	472579.45	1341181.26	Картометрический метод	5.0	Закрепление отсутствует
185	472580.54	1341175.84	Картометрический метод	5.0	Закрепление отсутствует
186	472574.17	1341174.56	Картометрический метод	5.0	Закрепление отсутствует
187	472574.27	1341174.05	Картометрический метод	5.0	Закрепление отсутствует

2. Сведения о характерных точках границ объекта					
Обозначение характерных точек границ	Координаты, м		Метод определения координат характерной точки	Средняя квадратическая погрешность положения характерной точки (M _t), м	Описание обозначения точки на местности (при наличии)
	X	Y			
1	2	3	4	5	6
188	472558.68	1341170.86	Картометрический метод	5.0	Закрепление отсутствует
189	472558.93	1341169.67	Картометрический метод	5.0	Закрепление отсутствует
190	472550.47	1341168.28	Картометрический метод	5.0	Закрепление отсутствует
191	472550.32	1341169.29	Картометрический метод	5.0	Закрепление отсутствует
192	472514.75	1341162.41	Картометрический метод	5.0	Закрепление отсутствует
193	472516.68	1341157.88	Картометрический метод	5.0	Закрепление отсутствует
194	472515.72	1341157.45	Картометрический метод	5.0	Закрепление отсутствует
195	472516.15	1341156.40	Картометрический метод	5.0	Закрепление отсутствует
196	472511.35	1341154.44	Картометрический метод	5.0	Закрепление отсутствует
197	472511.18	1341154.37	Картометрический метод	5.0	Закрепление отсутствует
198	472510.15	1341153.17	Картометрический метод	5.0	Закрепление отсутствует
199	472512.65	1341146.92	Картометрический метод	5.0	Закрепление отсутствует
200	472522.42	1341110.67	Картометрический метод	5.0	Закрепление отсутствует
201	472522.53	1341110.25	Картометрический метод	5.0	Закрепление отсутствует
202	472529.76	1341083.43	Картометрический метод	5.0	Закрепление отсутствует
203	472552.49	1341088.69	Картометрический метод	5.0	Закрепление отсутствует
204	472548.50	1341103.29	Картометрический метод	5.0	Закрепление отсутствует
205	472641.03	1341129.21	Картометрический метод	5.0	Закрепление отсутствует
206	472642.78	1341122.86	Картометрический метод	5.0	Закрепление отсутствует
207	472652.55	1341126.93	Картометрический метод	5.0	Закрепление отсутствует
208	472676.12	1341136.73	Картометрический метод	5.0	Закрепление отсутствует
209	472779.37	1341011.96	Картометрический метод	5.0	Закрепление отсутствует
210	472788.02	1340998.95	Картометрический метод	5.0	Закрепление отсутствует
211	472775.65	1340991.08	Картометрический метод	5.0	Закрепление отсутствует
212	472773.90	1340993.83	Картометрический метод	5.0	Закрепление отсутствует

2. Сведения о характерных точках границ объекта					
Обозначение характерных точек границ	Координаты, м		Метод определения координат характерной точки	Средняя квадратическая погрешность положения характерной точки (M _t), м	Описание обозначения точки на местности (при наличии)
	X	Y			
1	2	3	4	5	6
213	472729.18	1340967.12	Картометрический метод	5.0	Закрепление отсутствует
214	472710.41	1340949.87	Картометрический метод	5.0	Закрепление отсутствует
215	472697.86	1340903.30	Картометрический метод	5.0	Закрепление отсутствует
216	472609.78	1340879.21	Картометрический метод	5.0	Закрепление отсутствует
217	472645.72	1340747.82	Картометрический метод	5.0	Закрепление отсутствует
218	472680.15	1340757.24	Картометрический метод	5.0	Закрепление отсутствует
219	472781.07	1340724.50	Картометрический метод	5.0	Закрепление отсутствует
220	472805.95	1340801.19	Картометрический метод	5.0	Закрепление отсутствует
221	472759.67	1340817.62	Картометрический метод	5.0	Закрепление отсутствует
222	472804.18	1340939.31	Картометрический метод	5.0	Закрепление отсутствует
223	472804.77	1340938.01	Картометрический метод	5.0	Закрепление отсутствует
224	472812.70	1340962.17	Картометрический метод	5.0	Закрепление отсутствует
225	472846.28	1340912.12	Картометрический метод	5.0	Закрепление отсутствует
226	472857.60	1340950.42	Картометрический метод	5.0	Закрепление отсутствует
227	472903.44	1341097.45	Картометрический метод	5.0	Закрепление отсутствует
228	472833.27	1341122.14	Картометрический метод	5.0	Закрепление отсутствует
229	472749.44	1341149.42	Картометрический метод	5.0	Закрепление отсутствует
230	472721.38	1341192.77	Картометрический метод	5.0	Закрепление отсутствует
231	472714.91	1341223.98	Картометрический метод	5.0	Закрепление отсутствует
232	472756.62	1341274.28	Картометрический метод	5.0	Закрепление отсутствует
233	472782.15	1341278.45	Картометрический метод	5.0	Закрепление отсутствует
234	472872.37	1341279.43	Картометрический метод	5.0	Закрепление отсутствует
235	472922.73	1341306.50	Картометрический метод	5.0	Закрепление отсутствует
236	472925.77	1341320.17	Картометрический метод	5.0	Закрепление отсутствует
237	472937.51	1341317.58	Картометрический метод	5.0	Закрепление отсутствует

2. Сведения о характерных точках границ объекта					
Обозначение характерных точек границ	Координаты, м		Метод определения координат характерной точки	Средняя квадратическая погрешность положения характерной точки (M _t), м	Описание обозначения точки на местности (при наличии)
	X	Y			
1	2	3	4	5	6
238	472945.19	1341375.49	Картометрический метод	5.0	Закрепление отсутствует
239	472956.47	1341374.14	Картометрический метод	5.0	Закрепление отсутствует
240	472944.13	1341432.86	Картометрический метод	5.0	Закрепление отсутствует
241	472967.11	1341439.57	Картометрический метод	5.0	Закрепление отсутствует
242	472956.66	1341478.54	Картометрический метод	5.0	Закрепление отсутствует
243	472931.83	1341554.88	Картометрический метод	5.0	Закрепление отсутствует
244	472926.40	1341578.15	Картометрический метод	5.0	Закрепление отсутствует
245	472891.05	1341571.50	Картометрический метод	5.0	Закрепление отсутствует
246	472895.28	1341549.21	Картометрический метод	5.0	Закрепление отсутствует
247	472846.20	1341539.82	Картометрический метод	5.0	Закрепление отсутствует
248	472802.96	1341530.80	Картометрический метод	5.0	Закрепление отсутствует
249	472772.31	1341524.41	Картометрический метод	5.0	Закрепление отсутствует
250	472766.32	1341523.16	Картометрический метод	5.0	Закрепление отсутствует
251	472784.32	1341413.94	Картометрический метод	5.0	Закрепление отсутствует
252	472760.50	1341410.12	Картометрический метод	5.0	Закрепление отсутствует
253	472653.04	1341390.62	Картометрический метод	5.0	Закрепление отсутствует
254	472653.08	1341392.54	Картометрический метод	5.0	Закрепление отсутствует
255	472649.67	1341403.08	Картометрический метод	5.0	Закрепление отсутствует
256	472641.65	1341409.88	Картометрический метод	5.0	Закрепление отсутствует
257	472628.91	1341457.76	Картометрический метод	5.0	Закрепление отсутствует
258	472632.59	1341468.38	Картометрический метод	5.0	Закрепление отсутствует
259	472665.56	1341508.08	Картометрический метод	5.0	Закрепление отсутствует
260	472750.45	1341524.72	Картометрический метод	5.0	Закрепление отсутствует
261	472765.58	1341527.68	Картометрический метод	5.0	Закрепление отсутствует
262	472764.36	1341534.28	Картометрический метод	5.0	Закрепление отсутствует

2. Сведения о характерных точках границ объекта					
Обозначение характерных точек границ	Координаты, м		Метод определения координат характерной точки	Средняя квадратическая погрешность положения характерной точки (M _t), м	Описание обозначения точки на местности (при наличии)
	X	Y			
1	2	3	4	5	6
263	472755.31	1341583.19	Картометрический метод	5.0	Закрепление отсутствует
264	472736.61	1341579.53	Картометрический метод	5.0	Закрепление отсутствует
265	472729.10	1341621.93	Картометрический метод	5.0	Закрепление отсутствует
266	472718.00	1341681.76	Картометрический метод	5.0	Закрепление отсутствует
267	472716.82	1341688.40	Картометрический метод	5.0	Закрепление отсутствует
268	472756.62	1341695.78	Картометрический метод	5.0	Закрепление отсутствует
269	472751.21	1341726.63	Картометрический метод	5.0	Закрепление отсутствует
270	472742.21	1341725.05	Картометрический метод	5.0	Закрепление отсутствует
271	472736.03	1341767.68	Картометрический метод	5.0	Закрепление отсутствует
272	472733.40	1341767.12	Картометрический метод	5.0	Закрепление отсутствует
273	472731.72	1341777.18	Картометрический метод	5.0	Закрепление отсутствует
274	472733.54	1341777.67	Картометрический метод	5.0	Закрепление отсутствует
275	472733.49	1341777.74	Картометрический метод	5.0	Закрепление отсутствует
276	472732.04	1341779.50	Картометрический метод	5.0	Закрепление отсутствует
277	472730.98	1341779.12	Картометрический метод	5.0	Закрепление отсутствует
278	472731.31	1341776.71	Картометрический метод	5.0	Закрепление отсутствует
279	472718.57	1341775.32	Картометрический метод	5.0	Закрепление отсутствует
280	472714.77	1341790.12	Картометрический метод	5.0	Закрепление отсутствует
281	472718.48	1341792.03	Картометрический метод	5.0	Закрепление отсутствует
282	472708.06	1341812.77	Картометрический метод	5.0	Закрепление отсутствует
283	472692.26	1341847.24	Картометрический метод	5.0	Закрепление отсутствует
284	472663.25	1341854.34	Картометрический метод	5.0	Закрепление отсутствует
285	472650.34	1341861.31	Картометрический метод	5.0	Закрепление отсутствует
286	472589.46	1341850.28	Картометрический метод	5.0	Закрепление отсутствует
287	472576.16	1341862.77	Картометрический метод	5.0	Закрепление отсутствует

2. Сведения о характерных точках границ объекта

Обозначение характерных точек границ	Координаты, м		Метод определения координат характерной точки	Средняя квадратическая погрешность положения характерной точки (Mt), м	Описание обозначения точки на местности (при наличии)
	X	Y			
1	2	3	4	5	6
146	472562.67	1341845.61	Картометрический метод	5.0	Закрепление отсутствует
288	472485.84	1341326.19	Картометрический метод	5.0	Закрепление отсутствует
289	472489.21	1341319.74	Картометрический метод	5.0	Закрепление отсутствует
290	472481.66	1341315.94	Картометрический метод	5.0	Закрепление отсутствует
291	472478.30	1341322.39	Картометрический метод	5.0	Закрепление отсутствует
288	472485.84	1341326.19	Картометрический метод	5.0	Закрепление отсутствует
292	472891.83	1341352.26	Картометрический метод	5.0	Закрепление отсутствует
293	472893.98	1341317.23	Картометрический метод	5.0	Закрепление отсутствует
294	472892.98	1341317.17	Картометрический метод	5.0	Закрепление отсутствует
295	472890.82	1341352.10	Картометрический метод	5.0	Закрепление отсутствует
292	472891.83	1341352.26	Картометрический метод	5.0	Закрепление отсутствует

3. Сведения о характерных точках части (частей) границы объекта

Обозначение характерных точек части границы	Координаты, м		Метод определения координат характерной точки	Средняя квадратическая погрешность положения характерной точки (Mt), м	Описание обозначения точки на местности (при наличии)
	X	Y			
1	2	3	4	5	6
-	-	-	-	-	-

Раздел 3

Сведения о местоположении измененных (уточненных) границ объекта

1. Система координат -

2. Сведения о характерных точках границ объекта

Обозначение характерных точек границ	Существующие координаты, м		Измененные (уточненные) координаты, м		Метод определения координат характерной точки	Средняя квадратическая погрешность положения характерной точки (Mt), м	Описание обозначения точки на местности (при наличии)
	X	Y	X	Y			
1	2	3	4	5	6	7	8
-	-	-	-	-	-	-	

3. Сведения о характерных точках части (частей) границы объекта

Обозначение характерных точек части границы	Существующие координаты, м		Измененные (уточненные) координаты, м		Метод определения координат характерной точки	Средняя квадратическая погрешность положения характерной точки (Mt), м	Описание обозначения точки на местности (при наличии)
	X	Y	X	Y			
1	2	3	4	5	6	7	8
-	-	-	-	-	-	-	

ТЕКСТОВОЕ ОПИСАНИЕ
местоположения границ населенных пунктов, территориальных зон

Прохождение границы		Описание прохождения границы
от точки	до точки	
1	2	3
1	2	-
2	3	-
3	4	-
4	1	-
5	6	-
6	7	-
7	8	-
8	9	-
9	10	-
10	11	-
11	12	-
12	13	-
13	14	-
14	15	-
15	16	-
16	17	-
17	18	-
18	19	-
19	20	-
20	21	-
21	22	-
22	23	-
23	24	-
24	25	-
25	26	-
26	27	-
27	28	-
28	29	-
29	30	-
30	31	-
31	32	-
32	33	-
33	34	-
34	35	-
35	36	-
36	37	-
37	38	-

ТЕКСТОВОЕ ОПИСАНИЕ
местоположения границ населенных пунктов, территориальных зон

Прохождение границы		Описание прохождения границы
от точки	до точки	
1	2	3
38	39	-
39	40	-
40	41	-
41	42	-
42	43	-
43	44	-
44	45	-
45	46	-
46	47	-
47	48	-
48	49	-
49	50	-
50	51	-
51	52	-
52	53	-
53	54	-
54	55	-
55	56	-
56	57	-
57	58	-
58	59	-
59	60	-
60	5	-
61	62	-
62	63	-
63	64	-
64	65	-
65	61	-
66	67	-
67	68	-
68	69	-
69	70	-
70	71	-
71	72	-
72	73	-
73	66	-
74	75	-

ТЕКСТОВОЕ ОПИСАНИЕ
местоположения границ населенных пунктов, территориальных зон

Прохождение границы		Описание прохождения границы
от точки	до точки	
1	2	3
75	76	-
76	77	-
77	78	-
78	79	-
79	80	-
80	81	-
81	82	-
82	83	-
83	84	-
84	85	-
85	86	-
86	87	-
87	88	-
88	89	-
89	90	-
90	91	-
91	92	-
92	93	-
93	94	-
94	95	-
95	96	-
96	97	-
97	98	-
98	99	-
99	100	-
100	101	-
101	102	-
102	103	-
103	104	-
104	105	-
105	106	-
106	107	-
107	108	-
108	109	-
109	110	-
110	74	-
111	112	-

ТЕКСТОВОЕ ОПИСАНИЕ
местоположения границ населенных пунктов, территориальных зон

Прохождение границы		Описание прохождения границы
от точки	до точки	
1	2	3
112	113	-
113	114	-
114	111	-
115	116	-
116	117	-
117	118	-
118	119	-
119	120	-
120	121	-
121	122	-
122	123	-
123	124	-
124	125	-
125	126	-
126	127	-
127	128	-
128	129	-
129	130	-
130	131	-
131	132	-
132	133	-
133	115	-
134	135	-
135	136	-
136	137	-
137	134	-
138	139	-
139	140	-
140	141	-
141	138	-
142	143	-
143	144	-
144	145	-
145	142	-
146	147	-
147	148	-
148	149	-

ТЕКСТОВОЕ ОПИСАНИЕ
местоположения границ населенных пунктов, территориальных зон

Прохождение границы		Описание прохождения границы
от точки	до точки	
1	2	3
149	150	-
150	151	-
151	152	-
152	153	-
153	154	-
154	155	-
155	156	-
156	157	-
157	158	-
158	159	-
159	160	-
160	161	-
161	162	-
162	163	-
163	164	-
164	165	-
165	166	-
166	167	-
167	168	-
168	169	-
169	170	-
170	171	-
171	172	-
172	173	-
173	174	-
174	175	-
175	176	-
176	177	-
177	178	-
178	179	-
179	180	-
180	181	-
181	182	-
182	183	-
183	184	-
184	185	-
185	186	-

ТЕКСТОВОЕ ОПИСАНИЕ
местоположения границ населенных пунктов, территориальных зон

Прохождение границы		Описание прохождения границы
от точки	до точки	
1	2	3
186	187	-
187	188	-
188	189	-
189	190	-
190	191	-
191	192	-
192	193	-
193	194	-
194	195	-
195	196	-
196	197	-
197	198	-
198	199	-
199	200	-
200	201	-
201	202	-
202	203	-
203	204	-
204	205	-
205	206	-
206	207	-
207	208	-
208	209	-
209	210	-
210	211	-
211	212	-
212	213	-
213	214	-
214	215	-
215	216	-
216	217	-
217	218	-
218	219	-
219	220	-
220	221	-
221	222	-
222	223	-

ТЕКСТОВОЕ ОПИСАНИЕ
местоположения границ населенных пунктов, территориальных зон

Прохождение границы		Описание прохождения границы
от точки	до точки	
1	2	3
223	224	-
224	225	-
225	226	-
226	227	-
227	228	-
228	229	-
229	230	-
230	231	-
231	232	-
232	233	-
233	234	-
234	235	-
235	236	-
236	237	-
237	238	-
238	239	-
239	240	-
240	241	-
241	242	-
242	243	-
243	244	-
244	245	-
245	246	-
246	247	-
247	248	-
248	249	-
249	250	-
250	251	-
251	252	-
252	253	-
253	254	-
254	255	-
255	256	-
256	257	-
257	258	-
258	259	-
259	260	-

ТЕКСТОВОЕ ОПИСАНИЕ
местоположения границ населенных пунктов, территориальных зон

Прохождение границы		Описание прохождения границы
от точки	до точки	
1	2	3
260	261	-
261	262	-
262	263	-
263	264	-
264	265	-
265	266	-
266	267	-
267	268	-
268	269	-
269	270	-
270	271	-
271	272	-
272	273	-
273	274	-
274	275	-
275	276	-
276	277	-
277	278	-
278	279	-
279	280	-
280	281	-
281	282	-
282	283	-
283	284	-
284	285	-
285	286	-
286	287	-
287	146	-
288	289	-
289	290	-
290	291	-
291	288	-
292	293	-
293	294	-
294	295	-
295	292	-

ГРАФИЧЕСКОЕ ОПИСАНИЕ

местоположения границ населенных пунктов, территориальных зон, особо охраняемых природных территорий, зон с особыми условиями использования территории

Многофункциональная общественно-деловая зона

(наименование объекта, местоположение границ которого описано (далее - объект))

Раздел 1

Сведения об объекте

№ п/п	Характеристики объекта	Описание характеристик
1	2	3
1.	Местоположение объекта	Ленинградская область, м.р-н Выборгский, г.п Роцинское
2.	Площадь объекта +/- величина погрешности определения площади (Р +/- Дельта Р)	358208 +/- 10474 м ²
3.	Иные характеристики объекта	-

Раздел 2

Сведения о местоположении границ объекта

1. Система координат МСК 47 зона 1

2. Сведения о характерных точках границ объекта

Обозначение характерных точек границ	Координаты, м		Метод определения координат характерной точки	Средняя квадратическая погрешность положения характерной точки (Mt), м	Описание обозначения точки на местности (при наличии)
	X	Y			
1	2	3	4	5	6
1	489015.69	1333478.70	Картометрический метод	5.0	Закрепление отсутствует
2	489046.47	1333481.86	Картометрический метод	5.0	Закрепление отсутствует
3	489055.64	1333496.14	Картометрический метод	5.0	Закрепление отсутствует
4	489073.96	1333524.65	Картометрический метод	5.0	Закрепление отсутствует
5	489055.18	1333534.63	Картометрический метод	5.0	Закрепление отсутствует
6	489010.17	1333529.59	Картометрический метод	5.0	Закрепление отсутствует
7	489015.65	1333479.11	Картометрический метод	5.0	Закрепление отсутствует
1	489015.69	1333478.70	Картометрический метод	5.0	Закрепление отсутствует
8	489599.03	1334090.80	Картометрический метод	5.0	Закрепление отсутствует
9	489613.45	1334107.09	Картометрический метод	5.0	Закрепление отсутствует
10	489623.15	1334116.64	Картометрический метод	5.0	Закрепление отсутствует
11	489610.60	1334128.75	Картометрический метод	5.0	Закрепление отсутствует
12	489600.81	1334138.19	Картометрический метод	5.0	Закрепление отсутствует
13	489590.35	1334128.34	Картометрический метод	5.0	Закрепление отсутствует
14	489574.62	1334113.02	Картометрический метод	5.0	Закрепление отсутствует
8	489599.03	1334090.80	Картометрический метод	5.0	Закрепление отсутствует
15	493634.71	1346226.84	Картометрический метод	5.0	Закрепление отсутствует
16	493625.79	1346150.42	Картометрический метод	5.0	Закрепление отсутствует
17	493656.21	1346146.88	Картометрический метод	5.0	Закрепление отсутствует
18	493665.13	1346223.29	Картометрический метод	5.0	Закрепление отсутствует
15	493634.71	1346226.84	Картометрический метод	5.0	Закрепление отсутствует
19	488926.30	1334331.42	Картометрический метод	5.0	Закрепление отсутствует

2. Сведения о характерных точках границ объекта					
Обозначение характерных точек границ	Координаты, м		Метод определения координат характерной точки	Средняя квадратическая погрешность положения характерной точки (M _t), м	Описание обозначения точки на местности (при наличии)
	X	Y			
1	2	3	4	5	6
20	488902.54	1334330.21	Картометрический метод	5.0	Закрепление отсутствует
21	488868.65	1334359.41	Картометрический метод	5.0	Закрепление отсутствует
22	488873.06	1334327.55	Картометрический метод	5.0	Закрепление отсутствует
23	488835.43	1334324.15	Картометрический метод	5.0	Закрепление отсутствует
24	488839.68	1334317.06	Картометрический метод	5.0	Закрепление отсутствует
25	488840.11	1334309.66	Картометрический метод	5.0	Закрепление отсутствует
26	488874.96	1334276.50	Картометрический метод	5.0	Закрепление отсутствует
27	488878.23	1334273.46	Картометрический метод	5.0	Закрепление отсутствует
28	488877.36	1334272.79	Картометрический метод	5.0	Закрепление отсутствует
29	488893.61	1334271.88	Картометрический метод	5.0	Закрепление отсутствует
30	488895.19	1334271.80	Картометрический метод	5.0	Закрепление отсутствует
31	488918.85	1334270.60	Картометрический метод	5.0	Закрепление отсутствует
32	488929.86	1334275.01	Картометрический метод	5.0	Закрепление отсутствует
19	488926.30	1334331.42	Картометрический метод	5.0	Закрепление отсутствует
33	471358.83	1343397.46	Картометрический метод	5.0	Закрепление отсутствует
34	471329.49	1343351.54	Картометрический метод	5.0	Закрепление отсутствует
35	471321.80	1343339.44	Картометрический метод	5.0	Закрепление отсутствует
36	471337.44	1343326.83	Картометрический метод	5.0	Закрепление отсутствует
37	471342.02	1343322.80	Картометрический метод	5.0	Закрепление отсутствует
38	471342.21	1343322.98	Картометрический метод	5.0	Закрепление отсутствует
39	471356.16	1343346.07	Картометрический метод	5.0	Закрепление отсутствует
40	471355.03	1343346.94	Картометрический метод	5.0	Закрепление отсутствует
41	471379.70	1343386.44	Картометрический метод	5.0	Закрепление отсутствует
42	471379.77	1343388.44	Картометрический метод	5.0	Закрепление отсутствует
33	471358.83	1343397.46	Картометрический метод	5.0	Закрепление отсутствует

2. Сведения о характерных точках границ объекта					
Обозначение характерных точек границ	Координаты, м		Метод определения координат характерной точки	Средняя квадратическая погрешность положения характерной точки (M _t), м	Описание обозначения точки на местности (при наличии)
	X	Y			
1	2	3	4	5	6
43	471104.14	1343595.79	Картометрический метод	5.0	Закрепление отсутствует
44	471096.38	1343588.68	Картометрический метод	5.0	Закрепление отсутствует
45	471096.43	1343588.04	Картометрический метод	5.0	Закрепление отсутствует
46	471098.20	1343565.28	Картометрический метод	5.0	Закрепление отсутствует
47	471108.22	1343540.68	Картометрический метод	5.0	Закрепление отсутствует
48	471140.58	1343509.93	Картометрический метод	5.0	Закрепление отсутствует
49	471146.78	1343506.06	Картометрический метод	5.0	Закрепление отсутствует
50	471197.64	1343537.36	Картометрический метод	5.0	Закрепление отсутствует
51	471177.46	1343554.81	Картометрический метод	5.0	Закрепление отсутствует
52	471170.05	1343561.08	Картометрический метод	5.0	Закрепление отсутствует
53	471157.00	1343572.12	Картометрический метод	5.0	Закрепление отсутствует
54	471145.79	1343577.79	Картометрический метод	5.0	Закрепление отсутствует
55	471127.54	1343587.00	Картометрический метод	5.0	Закрепление отсутствует
43	471104.14	1343595.79	Картометрический метод	5.0	Закрепление отсутствует
56	470998.07	1343448.89	Картометрический метод	5.0	Закрепление отсутствует
57	470994.95	1343452.73	Картометрический метод	5.0	Закрепление отсутствует
58	471015.47	1343470.32	Картометрический метод	5.0	Закрепление отсутствует
59	470996.06	1343493.20	Картометрический метод	5.0	Закрепление отсутствует
60	470976.08	1343475.87	Картометрический метод	5.0	Закрепление отсутствует
61	470971.87	1343485.99	Картометрический метод	5.0	Закрепление отсутствует
62	470964.91	1343482.59	Картометрический метод	5.0	Закрепление отсутствует
63	470958.61	1343477.17	Картометрический метод	5.0	Закрепление отсутствует
64	470964.52	1343471.05	Картометрический метод	5.0	Закрепление отсутствует
65	470987.18	1343439.78	Картометрический метод	5.0	Закрепление отсутствует
66	470991.45	1343443.34	Картометрический метод	5.0	Закрепление отсутствует

2. Сведения о характерных точках границ объекта					
Обозначение характерных точек границ	Координаты, м		Метод определения координат характерной точки	Средняя квадратическая погрешность положения характерной точки (M _t), м	Описание обозначения точки на местности (при наличии)
	X	Y			
1	2	3	4	5	6
56	470998.07	1343448.89	Картометрический метод	5.0	Закрепление отсутствует
67	472852.16	1341897.41	Картометрический метод	5.0	Закрепление отсутствует
68	472862.44	1341899.16	Картометрический метод	5.0	Закрепление отсутствует
69	472855.21	1341940.96	Картометрический метод	5.0	Закрепление отсутствует
70	472842.68	1341938.52	Картометрический метод	5.0	Закрепление отсутствует
67	472852.16	1341897.41	Картометрический метод	5.0	Закрепление отсутствует
71	472531.90	1340269.76	Картометрический метод	5.0	Закрепление отсутствует
72	472556.87	1340296.07	Картометрический метод	5.0	Закрепление отсутствует
73	472583.40	1340319.89	Картометрический метод	5.0	Закрепление отсутствует
74	472612.72	1340288.01	Картометрический метод	5.0	Закрепление отсутствует
75	472615.60	1340287.95	Картометрический метод	5.0	Закрепление отсутствует
76	472634.66	1340306.04	Картометрический метод	5.0	Закрепление отсутствует
77	472626.21	1340320.12	Картометрический метод	5.0	Закрепление отсутствует
78	472607.69	1340303.08	Картометрический метод	5.0	Закрепление отсутствует
79	472602.71	1340308.50	Картометрический метод	5.0	Закрепление отсутствует
80	472605.78	1340311.33	Картометрический метод	5.0	Закрепление отсутствует
81	472596.82	1340321.07	Картометрический метод	5.0	Закрепление отсутствует
82	472601.51	1340325.38	Картометрический метод	5.0	Закрепление отсутствует
83	472593.04	1340334.60	Картометрический метод	5.0	Закрепление отсутствует
84	472638.50	1340376.41	Картометрический метод	5.0	Закрепление отсутствует
85	472632.36	1340382.84	Картометрический метод	5.0	Закрепление отсутствует
86	472528.48	1340273.61	Картометрический метод	5.0	Закрепление отсутствует
71	472531.90	1340269.76	Картометрический метод	5.0	Закрепление отсутствует
87	472064.85	1340701.63	Картометрический метод	5.0	Закрепление отсутствует
88	472033.44	1340667.80	Картометрический метод	5.0	Закрепление отсутствует

2. Сведения о характерных точках границ объекта					
Обозначение характерных точек границ	Координаты, м		Метод определения координат характерной точки	Средняя квадратическая погрешность положения характерной точки (M _t), м	Описание обозначения точки на местности (при наличии)
	X	Y			
1	2	3	4	5	6
89	472035.92	1340665.38	Картометрический метод	5.0	Закрепление отсутствует
90	472057.66	1340644.70	Картометрический метод	5.0	Закрепление отсутствует
91	472085.23	1340673.68	Картометрический метод	5.0	Закрепление отсутствует
92	472089.61	1340678.36	Картометрический метод	5.0	Закрепление отсутствует
93	472067.50	1340699.18	Картометрический метод	5.0	Закрепление отсутствует
87	472064.85	1340701.63	Картометрический метод	5.0	Закрепление отсутствует
94	471895.57	1340458.14	Картометрический метод	5.0	Закрепление отсутствует
95	471860.75	1340490.39	Картометрический метод	5.0	Закрепление отсутствует
96	471821.36	1340441.37	Картометрический метод	5.0	Закрепление отсутствует
97	471858.70	1340419.45	Картометрический метод	5.0	Закрепление отсутствует
98	471861.65	1340422.68	Картометрический метод	5.0	Закрепление отсутствует
99	471875.35	1340437.00	Картометрический метод	5.0	Закрепление отсутствует
100	471876.92	1340438.60	Картометрический метод	5.0	Закрепление отсутствует
101	471894.47	1340456.99	Картометрический метод	5.0	Закрепление отсутствует
94	471895.57	1340458.14	Картометрический метод	5.0	Закрепление отсутствует
102	488339.70	1338927.16	Картометрический метод	5.0	Закрепление отсутствует
103	488338.88	1338924.71	Картометрический метод	5.0	Закрепление отсутствует
104	488328.60	1338912.46	Картометрический метод	5.0	Закрепление отсутствует
105	488325.61	1338913.51	Картометрический метод	5.0	Закрепление отсутствует
106	488321.64	1338903.69	Картометрический метод	5.0	Закрепление отсутствует
107	488327.06	1338901.19	Картометрический метод	5.0	Закрепление отсутствует
108	488360.40	1338887.58	Картометрический метод	5.0	Закрепление отсутствует
109	488371.43	1338916.58	Картометрический метод	5.0	Закрепление отсутствует
102	488339.70	1338927.16	Картометрический метод	5.0	Закрепление отсутствует
110	472761.86	1342137.72	Картометрический метод	5.0	Закрепление отсутствует

2. Сведения о характерных точках границ объекта					
Обозначение характерных точек границ	Координаты, м		Метод определения координат характерной точки	Средняя квадратическая погрешность положения характерной точки (M _t), м	Описание обозначения точки на местности (при наличии)
	X	Y			
1	2	3	4	5	6
111	472757.85	1342153.38	Картометрический метод	5.0	Закрепление отсутствует
112	472745.92	1342150.25	Картометрический метод	5.0	Закрепление отсутствует
113	472749.91	1342134.59	Картометрический метод	5.0	Закрепление отсутствует
110	472761.86	1342137.72	Картометрический метод	5.0	Закрепление отсутствует
114	472468.84	1340505.33	Картометрический метод	5.0	Закрепление отсутствует
115	472507.53	1340551.66	Картометрический метод	5.0	Закрепление отсутствует
116	472497.78	1340560.23	Картометрический метод	5.0	Закрепление отсутствует
117	472485.12	1340546.29	Картометрический метод	5.0	Закрепление отсутствует
118	472490.10	1340541.85	Картометрический метод	5.0	Закрепление отсутствует
119	472462.28	1340518.48	Картометрический метод	5.0	Закрепление отсутствует
120	472453.74	1340519.06	Картометрический метод	5.0	Закрепление отсутствует
114	472468.84	1340505.33	Картометрический метод	5.0	Закрепление отсутствует
121	472947.55	1342713.31	Картометрический метод	5.0	Закрепление отсутствует
122	472948.56	1342712.69	Картометрический метод	5.0	Закрепление отсутствует
123	472951.62	1342710.24	Картометрический метод	5.0	Закрепление отсутствует
124	472957.45	1342705.88	Картометрический метод	5.0	Закрепление отсутствует
125	472960.13	1342703.58	Картометрический метод	5.0	Закрепление отсутствует
126	472962.40	1342706.06	Картометрический метод	5.0	Закрепление отсутствует
127	472948.34	1342714.31	Картометрический метод	5.0	Закрепление отсутствует
128	472948.31	1342714.28	Картометрический метод	5.0	Закрепление отсутствует
121	472947.55	1342713.31	Картометрический метод	5.0	Закрепление отсутствует
129	472937.85	1342635.39	Картометрический метод	5.0	Закрепление отсутствует
130	472939.86	1342638.50	Картометрический метод	5.0	Закрепление отсутствует
131	472931.56	1342644.37	Картометрический метод	5.0	Закрепление отсутствует
132	472926.52	1342647.80	Картометрический метод	5.0	Закрепление отсутствует

2. Сведения о характерных точках границ объекта					
Обозначение характерных точек границ	Координаты, м		Метод определения координат характерной точки	Средняя квадратическая погрешность положения характерной точки (M _t), м	Описание обозначения точки на местности (при наличии)
	X	Y			
1	2	3	4	5	6
133	472926.31	1342647.50	Картометрический метод	5.0	Закрепление отсутствует
134	472928.43	1342641.53	Картометрический метод	5.0	Закрепление отсутствует
129	472937.85	1342635.39	Картометрический метод	5.0	Закрепление отсутствует
135	472934.70	1342659.37	Картометрический метод	5.0	Закрепление отсутствует
136	472936.25	1342661.59	Картометрический метод	5.0	Закрепление отсутствует
137	472918.09	1342675.75	Картометрический метод	5.0	Закрепление отсутствует
138	472916.86	1342674.19	Картометрический метод	5.0	Закрепление отсутствует
139	472917.32	1342672.86	Картометрический метод	5.0	Закрепление отсутствует
135	472934.70	1342659.37	Картометрический метод	5.0	Закрепление отсутствует
140	472957.49	1342567.08	Картометрический метод	5.0	Закрепление отсутствует
141	472934.17	1342578.12	Картометрический метод	5.0	Закрепление отсутствует
142	472921.53	1342583.23	Картометрический метод	5.0	Закрепление отсутствует
143	472920.35	1342580.47	Картометрический метод	5.0	Закрепление отсутствует
140	472957.49	1342567.08	Картометрический метод	5.0	Закрепление отсутствует
144	473026.82	1342648.71	Картометрический метод	5.0	Закрепление отсутствует
145	473027.87	1342650.07	Картометрический метод	5.0	Закрепление отсутствует
146	472993.01	1342678.62	Картометрический метод	5.0	Закрепление отсутствует
147	472993.00	1342678.57	Картометрический метод	5.0	Закрепление отсутствует
148	472981.37	1342662.52	Картометрический метод	5.0	Закрепление отсутствует
149	472977.37	1342665.22	Картометрический метод	5.0	Закрепление отсутствует
150	472976.88	1342664.61	Картометрический метод	5.0	Закрепление отсутствует
151	472986.35	1342657.48	Картометрический метод	5.0	Закрепление отсутствует
152	472995.07	1342669.18	Картометрический метод	5.0	Закрепление отсутствует
153	473004.16	1342662.33	Картометрический метод	5.0	Закрепление отсутствует
154	473013.93	1342654.98	Картометрический метод	5.0	Закрепление отсутствует

2. Сведения о характерных точках границ объекта					
Обозначение характерных точек границ	Координаты, м		Метод определения координат характерной точки	Средняя квадратическая погрешность положения характерной точки (M _t), м	Описание обозначения точки на местности (при наличии)
	X	Y			
1	2	3	4	5	6
155	473010.45	1342649.87	Картометрический метод	5.0	Закрепление отсутствует
156	473010.66	1342649.73	Картометрический метод	5.0	Закрепление отсутствует
157	473004.62	1342642.23	Картометрический метод	5.0	Закрепление отсутствует
158	473005.43	1342641.52	Картометрический метод	5.0	Закрепление отсутствует
159	472989.03	1342620.58	Картометрический метод	5.0	Закрепление отсутствует
160	472989.97	1342619.70	Картометрический метод	5.0	Закрепление отсутствует
161	472988.97	1342618.47	Картометрический метод	5.0	Закрепление отсутствует
162	472983.73	1342617.93	Картометрический метод	5.0	Закрепление отсутствует
163	472981.73	1342619.36	Картометрический метод	5.0	Закрепление отсутствует
164	472982.52	1342620.32	Картометрический метод	5.0	Закрепление отсутствует
165	472981.30	1342621.41	Картометрический метод	5.0	Закрепление отсутствует
166	472979.95	1342619.89	Картометрический метод	5.0	Закрепление отсутствует
167	472976.83	1342615.91	Картометрический метод	5.0	Закрепление отсутствует
168	472970.75	1342607.89	Картометрический метод	5.0	Закрепление отсутствует
169	472969.82	1342606.63	Картометрический метод	5.0	Закрепление отсутствует
170	472991.53	1342593.87	Картометрический метод	5.0	Закрепление отсутствует
144	473026.82	1342648.71	Картометрический метод	5.0	Закрепление отсутствует
171	472758.11	1342177.73	Картометрический метод	5.0	Закрепление отсутствует
172	472773.94	1342180.80	Картометрический метод	5.0	Закрепление отсутствует
173	472773.35	1342183.24	Картометрический метод	5.0	Закрепление отсутствует
174	472778.71	1342184.42	Картометрический метод	5.0	Закрепление отсутствует
175	472795.33	1342188.07	Картометрический метод	5.0	Закрепление отсутствует
176	472802.96	1342189.68	Картометрический метод	5.0	Закрепление отсутствует
177	472801.06	1342202.14	Картометрический метод	5.0	Закрепление отсутствует
178	472803.29	1342231.18	Картометрический метод	5.0	Закрепление отсутствует

2. Сведения о характерных точках границ объекта					
Обозначение характерных точек границ	Координаты, м		Метод определения координат характерной точки	Средняя квадратическая погрешность положения характерной точки (M _t), м	Описание обозначения точки на местности (при наличии)
	X	Y			
1	2	3	4	5	6
179	472787.03	1342227.92	Картометрический метод	5.0	Закрепление отсутствует
180	472743.78	1342219.25	Картометрический метод	5.0	Закрепление отсутствует
181	472748.00	1342201.07	Картометрический метод	5.0	Закрепление отсутствует
182	472747.01	1342200.87	Картометрический метод	5.0	Закрепление отсутствует
183	472748.94	1342192.12	Картометрический метод	5.0	Закрепление отсутствует
184	472750.19	1342192.41	Картометрический метод	5.0	Закрепление отсутствует
171	472758.11	1342177.73	Картометрический метод	5.0	Закрепление отсутствует
185	473263.99	1342975.32	Картометрический метод	5.0	Закрепление отсутствует
186	473302.21	1343020.13	Картометрический метод	5.0	Закрепление отсутствует
187	473296.34	1343030.58	Картометрический метод	5.0	Закрепление отсутствует
188	473243.46	1343007.15	Картометрический метод	5.0	Закрепление отсутствует
189	473234.92	1342998.20	Картометрический метод	5.0	Закрепление отсутствует
185	473263.99	1342975.32	Картометрический метод	5.0	Закрепление отсутствует
190	472699.12	1341930.37	Картометрический метод	5.0	Закрепление отсутствует
191	472665.10	1342038.12	Картометрический метод	5.0	Закрепление отсутствует
192	472600.55	1342024.65	Картометрический метод	5.0	Закрепление отсутствует
193	472598.42	1342054.66	Картометрический метод	5.0	Закрепление отсутствует
194	472545.53	1342046.19	Картометрический метод	5.0	Закрепление отсутствует
195	472537.01	1342044.95	Картометрический метод	5.0	Закрепление отсутствует
196	472539.77	1342021.76	Картометрический метод	5.0	Закрепление отсутствует
197	472544.55	1341947.77	Картометрический метод	5.0	Закрепление отсутствует
198	472554.33	1341948.87	Картометрический метод	5.0	Закрепление отсутствует
199	472605.40	1341953.39	Картометрический метод	5.0	Закрепление отсутствует
200	472606.75	1341933.15	Картометрический метод	5.0	Закрепление отсутствует
201	472634.31	1341937.05	Картометрический метод	5.0	Закрепление отсутствует

2. Сведения о характерных точках границ объекта					
Обозначение характерных точек границ	Координаты, м		Метод определения координат характерной точки	Средняя квадратическая погрешность положения характерной точки (M _t), м	Описание обозначения точки на местности (при наличии)
	X	Y			
1	2	3	4	5	6
202	472637.81	1341930.82	Картометрический метод	5.0	Закрепление отсутствует
203	472642.26	1341919.49	Картометрический метод	5.0	Закрепление отсутствует
204	472643.83	1341920.09	Картометрический метод	5.0	Закрепление отсутствует
205	472648.51	1341911.75	Картометрический метод	5.0	Закрепление отсутствует
190	472699.12	1341930.37	Картометрический метод	5.0	Закрепление отсутствует
206	472031.39	1342180.97	Картометрический метод	5.0	Закрепление отсутствует
207	472023.20	1342192.66	Картометрический метод	5.0	Закрепление отсутствует
208	472010.28	1342209.59	Картометрический метод	5.0	Закрепление отсутствует
209	471991.19	1342193.03	Картометрический метод	5.0	Закрепление отсутствует
210	471982.36	1342186.02	Картометрический метод	5.0	Закрепление отсутствует
211	471985.61	1342179.15	Картометрический метод	5.0	Закрепление отсутствует
212	472002.06	1342152.39	Картометрический метод	5.0	Закрепление отсутствует
206	472031.39	1342180.97	Картометрический метод	5.0	Закрепление отсутствует
213	483170.49	1332519.25	Картометрический метод	5.0	Закрепление отсутствует
214	483168.98	1332503.57	Картометрический метод	5.0	Закрепление отсутствует
215	483161.84	1332442.22	Картометрический метод	5.0	Закрепление отсутствует
216	483151.01	1332338.38	Картометрический метод	5.0	Закрепление отсутствует
217	483150.88	1332333.61	Картометрический метод	5.0	Закрепление отсутствует
218	483159.47	1332283.00	Картометрический метод	5.0	Закрепление отсутствует
219	483162.51	1332284.55	Картометрический метод	5.0	Закрепление отсутствует
220	483172.44	1332281.24	Картометрический метод	5.0	Закрепление отсутствует
221	483174.86	1332280.75	Картометрический метод	5.0	Закрепление отсутствует
222	483200.83	1332219.88	Картометрический метод	5.0	Закрепление отсутствует
223	483194.75	1332215.38	Картометрический метод	5.0	Закрепление отсутствует
224	483213.15	1332177.23	Картометрический метод	5.0	Закрепление отсутствует

2. Сведения о характерных точках границ объекта					
Обозначение характерных точек границ	Координаты, м		Метод определения координат характерной точки	Средняя квадратическая погрешность положения характерной точки (M _t), м	Описание обозначения точки на местности (при наличии)
	X	Y			
1	2	3	4	5	6
225	483225.35	1332185.04	Картометрический метод	5.0	Закрепление отсутствует
226	483296.70	1332230.80	Картометрический метод	5.0	Закрепление отсутствует
227	483268.21	1332316.30	Картометрический метод	5.0	Закрепление отсутствует
228	483207.46	1332287.94	Картометрический метод	5.0	Закрепление отсутствует
229	483209.18	1332328.43	Картометрический метод	5.0	Закрепление отсутствует
230	483214.58	1332337.74	Картометрический метод	5.0	Закрепление отсутствует
231	483227.42	1332351.08	Картометрический метод	5.0	Закрепление отсутствует
232	483306.45	1332367.63	Картометрический метод	5.0	Закрепление отсутствует
233	483305.55	1332390.51	Картометрический метод	5.0	Закрепление отсутствует
234	483322.05	1332393.15	Картометрический метод	5.0	Закрепление отсутствует
235	483319.25	1332416.47	Картометрический метод	5.0	Закрепление отсутствует
236	483360.52	1332423.81	Картометрический метод	5.0	Закрепление отсутствует
237	483352.24	1332473.80	Картометрический метод	5.0	Закрепление отсутствует
238	483348.44	1332488.04	Картометрический метод	5.0	Закрепление отсутствует
239	483344.02	1332515.10	Картометрический метод	5.0	Закрепление отсутствует
240	483338.57	1332548.45	Картометрический метод	5.0	Закрепление отсутствует
241	483337.00	1332558.05	Картометрический метод	5.0	Закрепление отсутствует
242	483333.67	1332578.45	Картометрический метод	5.0	Закрепление отсутствует
243	483281.54	1332560.16	Картометрический метод	5.0	Закрепление отсутствует
244	483289.50	1332509.78	Картометрический метод	5.0	Закрепление отсутствует
245	483291.31	1332473.55	Картометрический метод	5.0	Закрепление отсутствует
246	483284.52	1332474.63	Картометрический метод	5.0	Закрепление отсутствует
247	483240.06	1332474.58	Картометрический метод	5.0	Закрепление отсутствует
248	483218.77	1332474.20	Картометрический метод	5.0	Закрепление отсутствует
249	483226.01	1332540.22	Картометрический метод	5.0	Закрепление отсутствует

2. Сведения о характерных точках границ объекта					
Обозначение характерных точек границ	Координаты, м		Метод определения координат характерной точки	Средняя квадратическая погрешность положения характерной точки (M _t), м	Описание обозначения точки на местности (при наличии)
	X	Y			
1	2	3	4	5	6
213	483170.49	1332519.25	Картометрический метод	5.0	Закрепление отсутствует
250	483270.51	1332455.12	Картометрический метод	5.0	Закрепление отсутствует
251	483273.30	1332434.60	Картометрический метод	5.0	Закрепление отсутствует
252	483260.87	1332432.95	Картометрический метод	5.0	Закрепление отсутствует
253	483247.27	1332431.13	Картометрический метод	5.0	Закрепление отсутствует
254	483243.68	1332447.09	Картометрический метод	5.0	Закрепление отсутствует
250	483270.51	1332455.12	Картометрический метод	5.0	Закрепление отсутствует
255	472629.11	1343139.50	Картометрический метод	5.0	Закрепление отсутствует
256	472628.26	1343134.68	Картометрический метод	5.0	Закрепление отсутствует
257	472628.21	1343134.33	Картометрический метод	5.0	Закрепление отсутствует
258	472616.35	1343101.89	Картометрический метод	5.0	Закрепление отсутствует
259	472615.82	1343100.42	Картометрический метод	5.0	Закрепление отсутствует
260	472635.56	1343094.20	Картометрический метод	5.0	Закрепление отсутствует
261	472651.14	1343087.99	Картометрический метод	5.0	Закрепление отсутствует
262	472662.72	1343129.83	Картометрический метод	5.0	Закрепление отсутствует
263	472651.83	1343132.96	Картометрический метод	5.0	Закрепление отсутствует
264	472651.86	1343134.68	Картометрический метод	5.0	Закрепление отсутствует
265	472644.83	1343134.97	Картометрический метод	5.0	Закрепление отсутствует
255	472629.11	1343139.50	Картометрический метод	5.0	Закрепление отсутствует
266	484015.11	1333058.07	Картометрический метод	5.0	Закрепление отсутствует
267	483991.94	1333054.78	Картометрический метод	5.0	Закрепление отсутствует
268	483992.20	1333052.99	Картометрический метод	5.0	Закрепление отсутствует
269	483992.73	1333049.29	Картометрический метод	5.0	Закрепление отсутствует
270	483912.24	1333037.79	Картометрический метод	5.0	Закрепление отсутствует
271	483911.71	1333041.53	Картометрический метод	5.0	Закрепление отсутствует

2. Сведения о характерных точках границ объекта					
Обозначение характерных точек границ	Координаты, м		Метод определения координат характерной точки	Средняя квадратическая погрешность положения характерной точки (M _t), м	Описание обозначения точки на местности (при наличии)
	X	Y			
1	2	3	4	5	6
272	483911.45	1333043.28	Картометрический метод	5.0	Закрепление отсутствует
273	483843.60	1333033.58	Картометрический метод	5.0	Закрепление отсутствует
274	483775.17	1333023.62	Картометрический метод	5.0	Закрепление отсутствует
275	483775.20	1333023.31	Картометрический метод	5.0	Закрепление отсутствует
276	483782.11	1332946.17	Картометрический метод	5.0	Закрепление отсутствует
277	483786.45	1332935.55	Картометрический метод	5.0	Закрепление отсутствует
278	483876.05	1332952.03	Картометрический метод	5.0	Закрепление отсутствует
279	483889.03	1332953.01	Картометрический метод	5.0	Закрепление отсутствует
280	483870.21	1332990.73	Картометрический метод	5.0	Закрепление отсутствует
281	483877.84	1332991.82	Картометрический метод	5.0	Закрепление отсутствует
282	483886.55	1333018.47	Картометрический метод	5.0	Закрепление отсутствует
283	483992.27	1333009.13	Картометрический метод	5.0	Закрепление отсутствует
284	484001.85	1333034.68	Картометрический метод	5.0	Закрепление отсутствует
285	484018.14	1333037.01	Картометрический метод	5.0	Закрепление отсутствует
266	484015.11	1333058.07	Картометрический метод	5.0	Закрепление отсутствует
286	494180.34	1333974.90	Картометрический метод	5.0	Закрепление отсутствует
287	494203.53	1333987.23	Картометрический метод	5.0	Закрепление отсутствует
288	494186.71	1334018.94	Картометрический метод	5.0	Закрепление отсутствует
289	494167.05	1334008.48	Картометрический метод	5.0	Закрепление отсутствует
290	494165.03	1334007.41	Картометрический метод	5.0	Закрепление отсутствует
286	494180.34	1333974.90	Картометрический метод	5.0	Закрепление отсутствует
291	478795.79	1338737.23	Картометрический метод	5.0	Закрепление отсутствует
292	478795.86	1338737.51	Картометрический метод	5.0	Закрепление отсутствует
293	478806.45	1338789.82	Картометрический метод	5.0	Закрепление отсутствует
294	478812.77	1338820.93	Картометрический метод	5.0	Закрепление отсутствует

2. Сведения о характерных точках границ объекта					
Обозначение характерных точек границ	Координаты, м		Метод определения координат характерной точки	Средняя квадратическая погрешность положения характерной точки (M _t), м	Описание обозначения точки на местности (при наличии)
	X	Y			
1	2	3	4	5	6
295	478824.03	1338875.26	Картометрический метод	5.0	Закрепление отсутствует
296	478825.93	1338887.81	Картометрический метод	5.0	Закрепление отсутствует
297	478805.20	1338895.01	Картометрический метод	5.0	Закрепление отсутствует
298	478797.69	1338898.89	Картометрический метод	5.0	Закрепление отсутствует
299	478780.84	1338907.61	Картометрический метод	5.0	Закрепление отсутствует
300	478767.01	1338840.21	Картометрический метод	5.0	Закрепление отсутствует
301	478759.44	1338803.30	Картометрический метод	5.0	Закрепление отсутствует
302	478771.71	1338739.15	Картометрический метод	5.0	Закрепление отсутствует
291	478795.79	1338737.23	Картометрический метод	5.0	Закрепление отсутствует
303	472981.69	1341373.00	Картометрический метод	5.0	Закрепление отсутствует
304	472980.01	1341391.51	Картометрический метод	5.0	Закрепление отсутствует
305	472967.11	1341439.57	Картометрический метод	5.0	Закрепление отсутствует
306	472944.13	1341432.86	Картометрический метод	5.0	Закрепление отсутствует
307	472956.47	1341374.14	Картометрический метод	5.0	Закрепление отсутствует
308	472972.92	1341372.18	Картометрический метод	5.0	Закрепление отсутствует
303	472981.69	1341373.00	Картометрический метод	5.0	Закрепление отсутствует
309	472609.78	1340879.21	Картометрический метод	5.0	Закрепление отсутствует
310	472697.86	1340903.30	Картометрический метод	5.0	Закрепление отсутствует
311	472710.41	1340949.87	Картометрический метод	5.0	Закрепление отсутствует
312	472625.62	1340983.71	Картометрический метод	5.0	Закрепление отсутствует
313	472584.30	1340972.40	Картометрический метод	5.0	Закрепление отсутствует
309	472609.78	1340879.21	Картометрический метод	5.0	Закрепление отсутствует
314	471546.72	1340627.69	Картометрический метод	5.0	Закрепление отсутствует
315	471565.00	1340647.84	Картометрический метод	5.0	Закрепление отсутствует
316	471580.08	1340633.65	Картометрический метод	5.0	Закрепление отсутствует

2. Сведения о характерных точках границ объекта					
Обозначение характерных точек границ	Координаты, м		Метод определения координат характерной точки	Средняя квадратическая погрешность положения характерной точки (M _t), м	Описание обозначения точки на местности (при наличии)
	X	Y			
1	2	3	4	5	6
317	471621.26	1340677.24	Картометрический метод	5.0	Закрепление отсутствует
318	471621.22	1340677.34	Картометрический метод	5.0	Закрепление отсутствует
319	471618.58	1340684.28	Картометрический метод	5.0	Закрепление отсутствует
320	471608.52	1340710.77	Картометрический метод	5.0	Закрепление отсутствует
321	471598.32	1340745.97	Картометрический метод	5.0	Закрепление отсутствует
322	471593.43	1340764.77	Картометрический метод	5.0	Закрепление отсутствует
323	471588.17	1340758.84	Картометрический метод	5.0	Закрепление отсутствует
324	471586.68	1340757.16	Картометрический метод	5.0	Закрепление отсутствует
325	471586.64	1340757.16	Картометрический метод	5.0	Закрепление отсутствует
326	471583.02	1340756.77	Картометрический метод	5.0	Закрепление отсутствует
327	471549.25	1340720.17	Картометрический метод	5.0	Закрепление отсутствует
328	471542.80	1340713.18	Картометрический метод	5.0	Закрепление отсутствует
329	471529.04	1340725.12	Картометрический метод	5.0	Закрепление отсутствует
330	471499.76	1340750.54	Картометрический метод	5.0	Закрепление отсутствует
331	471468.72	1340716.02	Картометрический метод	5.0	Закрепление отсутствует
332	471460.88	1340707.30	Картометрический метод	5.0	Закрепление отсутствует
333	471489.05	1340681.98	Картометрический метод	5.0	Закрепление отсутствует
334	471533.06	1340641.19	Картометрический метод	5.0	Закрепление отсутствует
314	471546.72	1340627.69	Картометрический метод	5.0	Закрепление отсутствует
335	472952.29	1341222.16	Картометрический метод	5.0	Закрепление отсутствует
336	472981.82	1341305.34	Картометрический метод	5.0	Закрепление отсутствует
337	472982.11	1341307.74	Картометрический метод	5.0	Закрепление отсутствует
338	472975.44	1341309.21	Картометрический метод	5.0	Закрепление отсутствует
339	472974.38	1341306.06	Картометрический метод	5.0	Закрепление отсутствует
340	472936.87	1341312.73	Картометрический метод	5.0	Закрепление отсутствует

2. Сведения о характерных точках границ объекта					
Обозначение характерных точек границ	Координаты, м		Метод определения координат характерной точки	Средняя квадратическая погрешность положения характерной точки (M _t), м	Описание обозначения точки на местности (при наличии)
	X	Y			
1	2	3	4	5	6
341	472937.51	1341317.58	Картометрический метод	5.0	Закрепление отсутствует
342	472925.77	1341320.17	Картометрический метод	5.0	Закрепление отсутствует
343	472922.73	1341306.50	Картометрический метод	5.0	Закрепление отсутствует
344	472872.37	1341279.43	Картометрический метод	5.0	Закрепление отсутствует
345	472879.30	1341279.46	Картометрический метод	5.0	Закрепление отсутствует
346	472869.84	1341249.44	Картометрический метод	5.0	Закрепление отсутствует
347	472949.74	1341223.00	Картометрический метод	5.0	Закрепление отсутствует
335	472952.29	1341222.16	Картометрический метод	5.0	Закрепление отсутствует
348	483787.01	1329337.03	Картометрический метод	5.0	Закрепление отсутствует
349	483776.37	1329297.81	Картометрический метод	5.0	Закрепление отсутствует
350	483864.18	1329262.73	Картометрический метод	5.0	Закрепление отсутствует
351	483876.47	1329305.69	Картометрический метод	5.0	Закрепление отсутствует
348	483787.01	1329337.03	Картометрический метод	5.0	Закрепление отсутствует
352	495318.11	1343104.74	Картометрический метод	5.0	Закрепление отсутствует
353	495314.73	1343106.50	Картометрический метод	5.0	Закрепление отсутствует
354	495312.90	1343107.45	Картометрический метод	5.0	Закрепление отсутствует
355	495308.96	1343134.63	Картометрический метод	5.0	Закрепление отсутствует
356	495304.89	1343164.66	Картометрический метод	5.0	Закрепление отсутствует
357	495302.74	1343166.79	Картометрический метод	5.0	Закрепление отсутствует
358	495295.37	1343176.57	Картометрический метод	5.0	Закрепление отсутствует
359	495290.15	1343212.76	Картометрический метод	5.0	Закрепление отсутствует
360	495267.51	1343241.28	Картометрический метод	5.0	Закрепление отсутствует
361	495262.81	1343237.55	Картометрический метод	5.0	Закрепление отсутствует
362	495264.78	1343232.42	Картометрический метод	5.0	Закрепление отсутствует
363	495235.27	1343210.90	Картометрический метод	5.0	Закрепление отсутствует

2. Сведения о характерных точках границ объекта					
Обозначение характерных точек границ	Координаты, м		Метод определения координат характерной точки	Средняя квадратическая погрешность положения характерной точки (M _t), м	Описание обозначения точки на местности (при наличии)
	X	Y			
1	2	3	4	5	6
364	495208.86	1343191.64	Картометрический метод	5.0	Закрепление отсутствует
365	495207.76	1343192.99	Картометрический метод	5.0	Закрепление отсутствует
366	495201.93	1343188.26	Картометрический метод	5.0	Закрепление отсутствует
367	495213.35	1343173.89	Картометрический метод	5.0	Закрепление отсутствует
368	495235.79	1343145.65	Картометрический метод	5.0	Закрепление отсутствует
369	495248.34	1343135.28	Картометрический метод	5.0	Закрепление отсутствует
370	495265.68	1343125.27	Картометрический метод	5.0	Закрепление отсутствует
371	495285.62	1343104.33	Картометрический метод	5.0	Закрепление отсутствует
372	495294.57	1343094.94	Картометрический метод	5.0	Закрепление отсутствует
373	495310.94	1343094.86	Картометрический метод	5.0	Закрепление отсутствует
352	495318.11	1343104.74	Картометрический метод	5.0	Закрепление отсутствует
374	488551.31	1339570.66	Картометрический метод	5.0	Закрепление отсутствует
375	488560.25	1339589.47	Картометрический метод	5.0	Закрепление отсутствует
376	488554.74	1339592.25	Картометрический метод	5.0	Закрепление отсутствует
377	488527.96	1339605.77	Картометрический метод	5.0	Закрепление отсутствует
378	488539.08	1339627.86	Картометрический метод	5.0	Закрепление отсутствует
379	488530.65	1339633.35	Картометрический метод	5.0	Закрепление отсутствует
380	488507.57	1339644.90	Картометрический метод	5.0	Закрепление отсутствует
381	488505.50	1339640.79	Картометрический метод	5.0	Закрепление отсутствует
382	488474.47	1339578.71	Картометрический метод	5.0	Закрепление отсутствует
374	488551.31	1339570.66	Картометрический метод	5.0	Закрепление отсутствует
383	472763.45	1340292.26	Картометрический метод	5.0	Закрепление отсутствует
384	472830.64	1340326.28	Картометрический метод	5.0	Закрепление отсутствует
385	472890.41	1340309.49	Картометрический метод	5.0	Закрепление отсутствует
386	472927.27	1340363.99	Картометрический метод	5.0	Закрепление отсутствует

2. Сведения о характерных точках границ объекта					
Обозначение характерных точек границ	Координаты, м		Метод определения координат характерной точки	Средняя квадратическая погрешность положения характерной точки (M _t), м	Описание обозначения точки на местности (при наличии)
	X	Y			
1	2	3	4	5	6
387	472812.56	1340471.33	Картометрический метод	5.0	Закрепление отсутствует
388	472813.03	1340471.86	Картометрический метод	5.0	Закрепление отсутствует
389	472825.03	1340484.67	Картометрический метод	5.0	Закрепление отсутствует
390	472772.72	1340534.09	Картометрический метод	5.0	Закрепление отсутствует
391	472670.84	1340420.91	Картометрический метод	5.0	Закрепление отсутствует
392	472698.90	1340376.90	Картометрический метод	5.0	Закрепление отсутствует
393	472709.12	1340377.62	Картометрический метод	5.0	Закрепление отсутствует
383	472763.45	1340292.26	Картометрический метод	5.0	Закрепление отсутствует
394	478651.60	1338132.55	Картометрический метод	5.0	Закрепление отсутствует
395	478650.23	1338137.71	Картометрический метод	5.0	Закрепление отсутствует
396	478643.11	1338134.75	Картометрический метод	5.0	Закрепление отсутствует
394	478651.60	1338132.55	Картометрический метод	5.0	Закрепление отсутствует
397	478656.03	1338103.57	Картометрический метод	5.0	Закрепление отсутствует
398	478652.25	1338105.81	Картометрический метод	5.0	Закрепление отсутствует
399	478639.72	1338113.00	Картометрический метод	5.0	Закрепление отсутствует
400	478634.88	1338115.82	Картометрический метод	5.0	Закрепление отсутствует
401	478642.57	1338098.74	Картометрический метод	5.0	Закрепление отсутствует
397	478656.03	1338103.57	Картометрический метод	5.0	Закрепление отсутствует
402	472836.78	1342310.49	Картометрический метод	5.0	Закрепление отсутствует
403	472841.59	1342315.42	Картометрический метод	5.0	Закрепление отсутствует
404	472809.87	1342375.05	Картометрический метод	5.0	Закрепление отсутствует
405	472804.17	1342373.31	Картометрический метод	5.0	Закрепление отсутствует
406	472817.93	1342330.27	Картометрический метод	5.0	Закрепление отсутствует
407	472808.22	1342310.34	Картометрический метод	5.0	Закрепление отсутствует
408	472759.10	1342296.20	Картометрический метод	5.0	Закрепление отсутствует

2. Сведения о характерных точках границ объекта					
Обозначение характерных точек границ	Координаты, м		Метод определения координат характерной точки	Средняя квадратическая погрешность положения характерной точки (M _t), м	Описание обозначения точки на местности (при наличии)
	X	Y			
1	2	3	4	5	6
409	472759.17	1342296.21	Картометрический метод	5.0	Закрепление отсутствует
410	472759.18	1342296.19	Картометрический метод	5.0	Закрепление отсутствует
411	472760.46	1342287.55	Картометрический метод	5.0	Закрепление отсутствует
412	472788.72	1342290.67	Картометрический метод	5.0	Закрепление отсутствует
413	472803.76	1342286.16	Картометрический метод	5.0	Закрепление отсутствует
402	472836.78	1342310.49	Картометрический метод	5.0	Закрепление отсутствует
414	483934.39	1332771.17	Картометрический метод	5.0	Закрепление отсутствует
415	483940.00	1332779.82	Картометрический метод	5.0	Закрепление отсутствует
416	483973.57	1332758.07	Картометрический метод	5.0	Закрепление отсутствует
417	484017.52	1332825.91	Картометрический метод	5.0	Закрепление отсутствует
418	484017.32	1332826.00	Картометрический метод	5.0	Закрепление отсутствует
419	483916.91	1332872.60	Картометрический метод	5.0	Закрепление отсутствует
420	483911.20	1332831.15	Картометрический метод	5.0	Закрепление отсутствует
421	483911.24	1332831.02	Картометрический метод	5.0	Закрепление отсутствует
422	483925.70	1332783.42	Картометрический метод	5.0	Закрепление отсутствует
423	483924.60	1332778.45	Картометрический метод	5.0	Закрепление отсутствует
414	483934.39	1332771.17	Картометрический метод	5.0	Закрепление отсутствует
424	472145.59	1340044.89	Картометрический метод	5.0	Закрепление отсутствует
425	472152.23	1340052.06	Картометрический метод	5.0	Закрепление отсутствует
426	472172.57	1340074.08	Картометрический метод	5.0	Закрепление отсутствует
427	472166.52	1340078.98	Картометрический метод	5.0	Закрепление отсутствует
428	472179.63	1340095.62	Картометрический метод	5.0	Закрепление отсутствует
429	472174.64	1340099.68	Картометрический метод	5.0	Закрепление отсутствует
430	472149.64	1340120.02	Картометрический метод	5.0	Закрепление отсутствует
431	472146.44	1340124.13	Картометрический метод	5.0	Закрепление отсутствует

2. Сведения о характерных точках границ объекта					
Обозначение характерных точек границ	Координаты, м		Метод определения координат характерной точки	Средняя квадратическая погрешность положения характерной точки (M _t), м	Описание обозначения точки на местности (при наличии)
	X	Y			
1	2	3	4	5	6
432	472146.20	1340123.93	Картометрический метод	5.0	Закрепление отсутствует
433	472111.41	1340096.09	Картометрический метод	5.0	Закрепление отсутствует
434	472103.27	1340103.64	Картометрический метод	5.0	Закрепление отсутствует
435	472102.79	1340097.30	Картометрический метод	5.0	Закрепление отсутствует
436	472091.12	1340087.79	Картометрический метод	5.0	Закрепление отсутствует
437	472144.70	1340045.20	Картометрический метод	5.0	Закрепление отсутствует
424	472145.59	1340044.89	Картометрический метод	5.0	Закрепление отсутствует
438	471881.44	1340224.62	Картометрический метод	5.0	Закрепление отсутствует
439	471900.39	1340207.17	Картометрический метод	5.0	Закрепление отсутствует
440	471915.65	1340210.34	Картометрический метод	5.0	Закрепление отсутствует
441	471949.75	1340250.50	Картометрический метод	5.0	Закрепление отсутствует
442	471949.35	1340277.37	Картометрический метод	5.0	Закрепление отсутствует
443	471934.78	1340290.37	Картометрический метод	5.0	Закрепление отсутствует
444	471910.11	1340262.50	Картометрический метод	5.0	Закрепление отсутствует
445	471913.60	1340259.45	Картометрический метод	5.0	Закрепление отсутствует
438	471881.44	1340224.62	Картометрический метод	5.0	Закрепление отсутствует
446	489726.90	1334033.17	Картометрический метод	5.0	Закрепление отсутствует
447	489747.78	1334026.53	Картометрический метод	5.0	Закрепление отсутствует
448	489759.17	1334042.87	Картометрический метод	5.0	Закрепление отсутствует
449	489758.74	1334044.04	Картометрический метод	5.0	Закрепление отсутствует
450	489759.19	1334044.21	Картометрический метод	5.0	Закрепление отсутствует
451	489758.80	1334045.26	Картометрический метод	5.0	Закрепление отсутствует
452	489759.55	1334045.54	Картометрический метод	5.0	Закрепление отсутствует
453	489759.26	1334046.33	Картометрический метод	5.0	Закрепление отсутствует
454	489762.38	1334047.46	Картометрический метод	5.0	Закрепление отсутствует

2. Сведения о характерных точках границ объекта					
Обозначение характерных точек границ	Координаты, м		Метод определения координат характерной точки	Средняя квадратическая погрешность положения характерной точки (M _t), м	Описание обозначения точки на местности (при наличии)
	X	Y			
1	2	3	4	5	6
455	489765.32	1334051.67	Картометрический метод	5.0	Закрепление отсутствует
456	489751.79	1334065.48	Картометрический метод	5.0	Закрепление отсутствует
457	489752.74	1334066.04	Картометрический метод	5.0	Закрепление отсутствует
458	489738.82	1334077.39	Картометрический метод	5.0	Закрепление отсутствует
459	489727.91	1334086.61	Картометрический метод	5.0	Закрепление отсутствует
460	489708.04	1334103.39	Картометрический метод	5.0	Закрепление отсутствует
461	489704.47	1334099.59	Картометрический метод	5.0	Закрепление отсутствует
462	489687.25	1334082.22	Картометрический метод	5.0	Закрепление отсутствует
463	489686.71	1334080.71	Картометрический метод	5.0	Закрепление отсутствует
464	489674.20	1334067.40	Картометрический метод	5.0	Закрепление отсутствует
465	489701.22	1334041.33	Картометрический метод	5.0	Закрепление отсутствует
446	489726.90	1334033.17	Картометрический метод	5.0	Закрепление отсутствует
466	472500.49	1343186.65	Картометрический метод	5.0	Закрепление отсутствует
467	472500.54	1343160.09	Картометрический метод	5.0	Закрепление отсутствует
468	472492.70	1343161.74	Картометрический метод	5.0	Закрепление отсутствует
469	472489.73	1343147.67	Картометрический метод	5.0	Закрепление отсутствует
470	472510.28	1343143.34	Картометрический метод	5.0	Закрепление отсутствует
471	472513.00	1343156.24	Картометрический метод	5.0	Закрепление отсутствует
472	472517.07	1343175.79	Картометрический метод	5.0	Закрепление отсутствует
466	472500.49	1343186.65	Картометрический метод	5.0	Закрепление отсутствует
473	472049.29	1340091.41	Картометрический метод	5.0	Закрепление отсутствует
474	472024.82	1340108.73	Картометрический метод	5.0	Закрепление отсутствует
475	472006.78	1340088.73	Картометрический метод	5.0	Закрепление отсутствует
476	472032.58	1340067.56	Картометрический метод	5.0	Закрепление отсутствует
473	472049.29	1340091.41	Картометрический метод	5.0	Закрепление отсутствует

2. Сведения о характерных точках границ объекта					
Обозначение характерных точек границ	Координаты, м		Метод определения координат характерной точки	Средняя квадратическая погрешность положения характерной точки (M _t), м	Описание обозначения точки на местности (при наличии)
	X	Y			
1	2	3	4	5	6
477	483754.77	1329678.98	Картометрический метод	5.0	Закрепление отсутствует
478	483717.22	1329692.40	Картометрический метод	5.0	Закрепление отсутствует
479	483705.65	1329695.91	Картометрический метод	5.0	Закрепление отсутствует
480	483699.12	1329672.97	Картометрический метод	5.0	Закрепление отсутствует
481	483719.08	1329665.76	Картометрический метод	5.0	Закрепление отсутствует
482	483717.56	1329661.98	Картометрический метод	5.0	Закрепление отсутствует
483	483733.75	1329656.92	Картометрический метод	5.0	Закрепление отсутствует
484	483736.63	1329668.80	Картометрический метод	5.0	Закрепление отсутствует
477	483754.77	1329678.98	Картометрический метод	5.0	Закрепление отсутствует
485	472341.38	1343243.94	Картометрический метод	5.0	Закрепление отсутствует
486	472347.01	1343245.03	Картометрический метод	5.0	Закрепление отсутствует
487	472384.58	1343250.32	Картометрический метод	5.0	Закрепление отсутствует
488	472410.52	1343245.59	Картометрический метод	5.0	Закрепление отсутствует
489	472410.52	1343255.98	Картометрический метод	5.0	Закрепление отсутствует
490	472410.52	1343284.38	Картометрический метод	5.0	Закрепление отсутствует
491	472398.23	1343284.38	Картометрический метод	5.0	Закрепление отсутствует
492	472392.88	1343284.38	Картометрический метод	5.0	Закрепление отсутствует
493	472371.17	1343281.31	Картометрический метод	5.0	Закрепление отсутствует
494	472363.09	1343311.25	Картометрический метод	5.0	Закрепление отсутствует
495	472368.36	1343341.21	Картометрический метод	5.0	Закрепление отсутствует
496	472363.59	1343351.06	Картометрический метод	5.0	Закрепление отсутствует
497	472317.39	1343327.55	Картометрический метод	5.0	Закрепление отсутствует
498	472317.26	1343327.31	Картометрический метод	5.0	Закрепление отсутствует
499	472326.47	1343306.35	Картометрический метод	5.0	Закрепление отсутствует
500	472343.98	1343262.34	Картометрический метод	5.0	Закрепление отсутствует

2. Сведения о характерных точках границ объекта					
Обозначение характерных точек границ	Координаты, м		Метод определения координат характерной точки	Средняя квадратическая погрешность положения характерной точки (M _t), м	Описание обозначения точки на местности (при наличии)
	X	Y			
1	2	3	4	5	6
501	472342.63	1343252.81	Картометрический метод	5.0	Закрепление отсутствует
485	472341.38	1343243.94	Картометрический метод	5.0	Закрепление отсутствует
502	472059.44	1340114.40	Картометрический метод	5.0	Закрепление отсутствует
503	472072.10	1340129.51	Картометрический метод	5.0	Закрепление отсутствует
504	472075.50	1340129.36	Картометрический метод	5.0	Закрепление отсутствует
505	472048.24	1340154.62	Картометрический метод	5.0	Закрепление отсутствует
506	472044.58	1340158.21	Картометрический метод	5.0	Закрепление отсутствует
507	472025.43	1340139.45	Картометрический метод	5.0	Закрепление отсутствует
502	472059.44	1340114.40	Картометрический метод	5.0	Закрепление отсутствует
508	489469.37	1334315.67	Картометрический метод	5.0	Закрепление отсутствует
509	489477.65	1334266.67	Картометрический метод	5.0	Закрепление отсутствует
510	489535.98	1334216.74	Картометрический метод	5.0	Закрепление отсутствует
511	489554.04	1334235.25	Картометрический метод	5.0	Закрепление отсутствует
512	489561.12	1334241.70	Картометрический метод	5.0	Закрепление отсутствует
513	489557.81	1334296.28	Картометрический метод	5.0	Закрепление отсутствует
514	489548.07	1334306.21	Картометрический метод	5.0	Закрепление отсутствует
515	489573.68	1334333.65	Картометрический метод	5.0	Закрепление отсутствует
516	489563.42	1334346.26	Картометрический метод	5.0	Закрепление отсутствует
517	489535.62	1334375.76	Картометрический метод	5.0	Закрепление отсутствует
518	489519.86	1334392.51	Картометрический метод	5.0	Закрепление отсутствует
519	489506.06	1334381.89	Картометрический метод	5.0	Закрепление отсутствует
520	489474.93	1334342.46	Картометрический метод	5.0	Закрепление отсутствует
521	489465.44	1334338.90	Картометрический метод	5.0	Закрепление отсутствует
508	489469.37	1334315.67	Картометрический метод	5.0	Закрепление отсутствует
522	471492.86	1343146.29	Картометрический метод	5.0	Закрепление отсутствует

2. Сведения о характерных точках границ объекта					
Обозначение характерных точек границ	Координаты, м		Метод определения координат характерной точки	Средняя квадратическая погрешность положения характерной точки (M _t), м	Описание обозначения точки на местности (при наличии)
	X	Y			
1	2	3	4	5	6
523	471509.82	1343155.94	Картометрический метод	5.0	Закрепление отсутствует
524	471504.14	1343162.02	Картометрический метод	5.0	Закрепление отсутствует
525	471492.99	1343173.98	Картометрический метод	5.0	Закрепление отсутствует
526	471488.88	1343178.38	Картометрический метод	5.0	Закрепление отсутствует
527	471483.93	1343189.17	Картометрический метод	5.0	Закрепление отсутствует
528	471475.99	1343184.43	Картометрический метод	5.0	Закрепление отсутствует
529	471476.10	1343184.26	Картометрический метод	5.0	Закрепление отсутствует
530	471453.51	1343171.29	Картометрический метод	5.0	Закрепление отсутствует
531	471460.88	1343156.86	Картометрический метод	5.0	Закрепление отсутствует
532	471478.64	1343168.32	Картометрический метод	5.0	Закрепление отсутствует
522	471492.86	1343146.29	Картометрический метод	5.0	Закрепление отсутствует
533	483750.01	1332561.45	Картометрический метод	5.0	Закрепление отсутствует
534	483749.54	1332562.46	Картометрический метод	5.0	Закрепление отсутствует
535	483738.47	1332561.87	Картометрический метод	5.0	Закрепление отсутствует
536	483701.13	1332548.29	Картометрический метод	5.0	Закрепление отсутствует
537	483704.52	1332538.10	Картометрический метод	5.0	Закрепление отсутствует
538	483733.38	1332504.17	Картометрический метод	5.0	Закрепление отсутствует
539	483738.74	1332500.59	Картометрический метод	5.0	Закрепление отсутствует
540	483750.26	1332493.28	Картометрический метод	5.0	Закрепление отсутствует
541	483764.96	1332483.94	Картометрический метод	5.0	Закрепление отсутствует
542	483768.77	1332487.63	Картометрический метод	5.0	Закрепление отсутствует
543	483797.57	1332476.28	Картометрический метод	5.0	Закрепление отсутствует
544	483801.38	1332473.39	Картометрический метод	5.0	Закрепление отсутствует
545	483815.97	1332514.83	Картометрический метод	5.0	Закрепление отсутствует
546	483807.13	1332552.12	Картометрический метод	5.0	Закрепление отсутствует

2. Сведения о характерных точках границ объекта					
Обозначение характерных точек границ	Координаты, м		Метод определения координат характерной точки	Средняя квадратическая погрешность положения характерной точки (M _t), м	Описание обозначения точки на местности (при наличии)
	X	Y			
1	2	3	4	5	6
547	483804.00	1332565.32	Картометрический метод	5.0	Закрепление отсутствует
548	483757.77	1332562.88	Картометрический метод	5.0	Закрепление отсутствует
533	483750.01	1332561.45	Картометрический метод	5.0	Закрепление отсутствует
549	483815.97	1332514.83	Картометрический метод	5.0	Закрепление отсутствует
550	483892.76	1332633.36	Картометрический метод	5.0	Закрепление отсутствует
551	483927.89	1332687.58	Картометрический метод	5.0	Закрепление отсутствует
552	483894.32	1332709.33	Картометрический метод	5.0	Закрепление отсутствует
553	483920.36	1332749.51	Картометрический метод	5.0	Закрепление отсутствует
554	483918.00	1332751.52	Картометрический метод	5.0	Закрепление отсутствует
555	483917.10	1332747.84	Картометрический метод	5.0	Закрепление отсутствует
556	483881.80	1332711.64	Картометрический метод	5.0	Закрепление отсутствует
557	483853.12	1332703.76	Картометрический метод	5.0	Закрепление отсутствует
558	483833.20	1332639.66	Картометрический метод	5.0	Закрепление отсутствует
559	483831.42	1332633.98	Картометрический метод	5.0	Закрепление отсутствует
560	483789.04	1332628.44	Картометрический метод	5.0	Закрепление отсутствует
561	483793.80	1332608.37	Картометрический метод	5.0	Закрепление отсутствует
562	483804.00	1332565.32	Картометрический метод	5.0	Закрепление отсутствует
563	483807.13	1332552.12	Картометрический метод	5.0	Закрепление отсутствует
549	483815.97	1332514.83	Картометрический метод	5.0	Закрепление отсутствует
564	471509.98	1343033.04	Картометрический метод	5.0	Закрепление отсутствует
565	471511.62	1343030.35	Картометрический метод	5.0	Закрепление отсутствует
566	471519.31	1343022.12	Картометрический метод	5.0	Закрепление отсутствует
567	471525.63	1343015.34	Картометрический метод	5.0	Закрепление отсутствует
568	471552.52	1342999.74	Картометрический метод	5.0	Закрепление отсутствует
569	471561.87	1342994.43	Картометрический метод	5.0	Закрепление отсутствует

2. Сведения о характерных точках границ объекта					
Обозначение характерных точек границ	Координаты, м		Метод определения координат характерной точки	Средняя квадратическая погрешность положения характерной точки (M _t), м	Описание обозначения точки на местности (при наличии)
	X	Y			
1	2	3	4	5	6
570	471577.02	1342985.94	Картометрический метод	5.0	Закрепление отсутствует
571	471590.49	1343007.88	Картометрический метод	5.0	Закрепление отсутствует
572	471598.20	1343018.92	Картометрический метод	5.0	Закрепление отсутствует
573	471583.35	1343056.54	Картометрический метод	5.0	Закрепление отсутствует
574	471571.58	1343065.26	Картометрический метод	5.0	Закрепление отсутствует
575	471568.02	1343060.60	Картометрический метод	5.0	Закрепление отсутствует
576	471553.18	1343071.89	Картометрический метод	5.0	Закрепление отсутствует
577	471544.22	1343062.55	Картометрический метод	5.0	Закрепление отсутствует
578	471543.63	1343063.00	Картометрический метод	5.0	Закрепление отсутствует
579	471533.12	1343050.80	Картометрический метод	5.0	Закрепление отсутствует
580	471528.36	1343051.16	Картометрический метод	5.0	Закрепление отсутствует
581	471523.08	1343045.19	Картометрический метод	5.0	Закрепление отсутствует
582	471522.36	1343045.81	Картометрический метод	5.0	Закрепление отсутствует
583	471520.65	1343043.94	Картометрический метод	5.0	Закрепление отсутствует
564	471509.98	1343033.04	Картометрический метод	5.0	Закрепление отсутствует
584	472775.05	1341800.10	Картометрический метод	5.0	Закрепление отсутствует
585	472768.78	1341794.28	Картометрический метод	5.0	Закрепление отсутствует
586	472760.77	1341789.67	Картометрический метод	5.0	Закрепление отсутствует
587	472757.81	1341788.85	Картометрический метод	5.0	Закрепление отсутствует
588	472743.30	1341783.58	Картометрический метод	5.0	Закрепление отсутствует
589	472738.24	1341778.93	Картометрический метод	5.0	Закрепление отсутствует
590	472733.54	1341777.67	Картометрический метод	5.0	Закрепление отсутствует
591	472731.72	1341777.18	Картометрический метод	5.0	Закрепление отсутствует
592	472733.40	1341767.12	Картометрический метод	5.0	Закрепление отсутствует
593	472736.03	1341767.68	Картометрический метод	5.0	Закрепление отсутствует

2. Сведения о характерных точках границ объекта					
Обозначение характерных точек границ	Координаты, м		Метод определения координат характерной точки	Средняя квадратическая погрешность положения характерной точки (M _t), м	Описание обозначения точки на местности (при наличии)
	X	Y			
1	2	3	4	5	6
594	472742.21	1341725.05	Картометрический метод	5.0	Закрепление отсутствует
595	472751.21	1341726.63	Картометрический метод	5.0	Закрепление отсутствует
596	472756.62	1341695.78	Картометрический метод	5.0	Закрепление отсутствует
597	472716.82	1341688.40	Картометрический метод	5.0	Закрепление отсутствует
598	472718.00	1341681.76	Картометрический метод	5.0	Закрепление отсутствует
599	472729.10	1341621.93	Картометрический метод	5.0	Закрепление отсутствует
600	472736.61	1341579.53	Картометрический метод	5.0	Закрепление отсутствует
601	472755.31	1341583.19	Картометрический метод	5.0	Закрепление отсутствует
602	472765.42	1341584.65	Картометрический метод	5.0	Закрепление отсутствует
603	472791.38	1341589.39	Картометрический метод	5.0	Закрепление отсутствует
604	472834.99	1341597.51	Картометрический метод	5.0	Закрепление отсутствует
605	472846.20	1341539.82	Картометрический метод	5.0	Закрепление отсутствует
606	472895.28	1341549.21	Картометрический метод	5.0	Закрепление отсутствует
607	472891.05	1341571.50	Картометрический метод	5.0	Закрепление отсутствует
608	472926.40	1341578.15	Картометрический метод	5.0	Закрепление отсутствует
609	472917.39	1341614.33	Картометрический метод	5.0	Закрепление отсутствует
610	472853.20	1341603.40	Картометрический метод	5.0	Закрепление отсутствует
611	472845.22	1341640.63	Картометрический метод	5.0	Закрепление отсутствует
612	472832.56	1341708.31	Картометрический метод	5.0	Закрепление отсутствует
613	472809.77	1341704.50	Картометрический метод	5.0	Закрепление отсутствует
614	472798.13	1341702.59	Картометрический метод	5.0	Закрепление отсутствует
615	472793.17	1341730.24	Картометрический метод	5.0	Закрепление отсутствует
616	472805.11	1341732.29	Картометрический метод	5.0	Закрепление отсутствует
617	472823.36	1341735.46	Картометрический метод	5.0	Закрепление отсутствует
618	472874.06	1341744.27	Картометрический метод	5.0	Закрепление отсутствует

2. Сведения о характерных точках границ объекта					
Обозначение характерных точек границ	Координаты, м		Метод определения координат характерной точки	Средняя квадратическая погрешность положения характерной точки (M _t), м	Описание обозначения точки на местности (при наличии)
	X	Y			
1	2	3	4	5	6
619	472877.05	1341744.79	Картометрический метод	5.0	Закрепление отсутствует
620	472888.67	1341747.60	Картометрический метод	5.0	Закрепление отсутствует
621	472881.59	1341788.60	Картометрический метод	5.0	Закрепление отсутствует
622	472829.25	1341780.98	Картометрический метод	5.0	Закрепление отсутствует
623	472806.24	1341777.62	Картометрический метод	5.0	Закрепление отсутствует
624	472782.44	1341807.71	Картометрический метод	5.0	Закрепление отсутствует
584	472775.05	1341800.10	Картометрический метод	5.0	Закрепление отсутствует
625	472542.11	1343753.96	Картометрический метод	5.0	Закрепление отсутствует
626	472542.11	1343754.00	Картометрический метод	5.0	Закрепление отсутствует
627	472543.02	1343887.99	Картометрический метод	5.0	Закрепление отсутствует
628	472537.58	1343887.48	Картометрический метод	5.0	Закрепление отсутствует
629	472537.65	1343825.16	Картометрический метод	5.0	Закрепление отсутствует
630	472537.67	1343803.26	Картометрический метод	5.0	Закрепление отсутствует
631	472502.62	1343802.93	Картометрический метод	5.0	Закрепление отсутствует
632	472490.80	1343815.29	Картометрический метод	5.0	Закрепление отсутствует
633	472490.79	1343815.29	Картометрический метод	5.0	Закрепление отсутствует
634	472444.39	1343771.21	Картометрический метод	5.0	Закрепление отсутствует
635	472467.22	1343747.50	Картометрический метод	5.0	Закрепление отсутствует
625	472542.11	1343753.96	Картометрический метод	5.0	Закрепление отсутствует
636	472804.77	1340938.01	Картометрический метод	5.0	Закрепление отсутствует
637	472804.18	1340939.31	Картометрический метод	5.0	Закрепление отсутствует
638	472759.67	1340817.62	Картометрический метод	5.0	Закрепление отсутствует
639	472805.95	1340801.19	Картометрический метод	5.0	Закрепление отсутствует
640	472808.35	1340808.59	Картометрический метод	5.0	Закрепление отсутствует
641	472814.94	1340806.16	Картометрический метод	5.0	Закрепление отсутствует

2. Сведения о характерных точках границ объекта					
Обозначение характерных точек границ	Координаты, м		Метод определения координат характерной точки	Средняя квадратическая погрешность положения характерной точки (M _t), м	Описание обозначения точки на местности (при наличии)
	X	Y			
1	2	3	4	5	6
642	472846.28	1340912.12	Картометрический метод	5.0	Закрепление отсутствует
643	472812.70	1340962.17	Картометрический метод	5.0	Закрепление отсутствует
636	472804.77	1340938.01	Картометрический метод	5.0	Закрепление отсутствует
644	473033.39	1341698.33	Картометрический метод	5.0	Закрепление отсутствует
645	473032.05	1341712.62	Картометрический метод	5.0	Закрепление отсутствует
646	473024.88	1341729.75	Картометрический метод	5.0	Закрепление отсутствует
647	473010.07	1341746.13	Картометрический метод	5.0	Закрепление отсутствует
648	473005.52	1341756.34	Картометрический метод	5.0	Закрепление отсутствует
649	472999.14	1341762.84	Картометрический метод	5.0	Закрепление отсутствует
650	472911.59	1341738.21	Картометрический метод	5.0	Закрепление отсутствует
651	472909.71	1341736.33	Картометрический метод	5.0	Закрепление отсутствует
652	472915.84	1341705.93	Картометрический метод	5.0	Закрепление отсутствует
653	472916.52	1341702.64	Картометрический метод	5.0	Закрепление отсутствует
654	472922.48	1341674.25	Картометрический метод	5.0	Закрепление отсутствует
655	472926.60	1341671.75	Картометрический метод	5.0	Закрепление отсутствует
656	472931.43	1341653.37	Картометрический метод	5.0	Закрепление отсутствует
657	472927.82	1341652.68	Картометрический метод	5.0	Закрепление отсутствует
658	472921.27	1341651.17	Картометрический метод	5.0	Закрепление отсутствует
659	472925.76	1341633.52	Картометрический метод	5.0	Закрепление отсутствует
660	472929.44	1341619.14	Картометрический метод	5.0	Закрепление отсутствует
661	472933.73	1341604.61	Картометрический метод	5.0	Закрепление отсутствует
662	472940.22	1341606.92	Картометрический метод	5.0	Закрепление отсутствует
663	472939.51	1341610.54	Картометрический метод	5.0	Закрепление отсутствует
664	472941.28	1341611.04	Картометрический метод	5.0	Закрепление отсутствует
665	472952.58	1341562.25	Картометрический метод	5.0	Закрепление отсутствует

2. Сведения о характерных точках границ объекта					
Обозначение характерных точек границ	Координаты, м		Метод определения координат характерной точки	Средняя квадратическая погрешность положения характерной точки (M _t), м	Описание обозначения точки на местности (при наличии)
	X	Y			
1	2	3	4	5	6
666	472960.60	1341532.20	Картометрический метод	5.0	Закрепление отсутствует
667	472969.59	1341506.52	Картометрический метод	5.0	Закрепление отсутствует
668	472975.45	1341487.23	Картометрический метод	5.0	Закрепление отсутствует
669	472976.78	1341482.87	Картометрический метод	5.0	Закрепление отсутствует
670	472983.78	1341458.46	Картометрический метод	5.0	Закрепление отсутствует
671	472999.82	1341400.55	Картометрический метод	5.0	Закрепление отсутствует
672	473004.04	1341375.64	Картометрический метод	5.0	Закрепление отсутствует
673	473007.52	1341331.94	Картометрический метод	5.0	Закрепление отсутствует
674	473002.64	1341298.11	Картометрический метод	5.0	Закрепление отсутствует
675	472980.38	1341235.49	Картометрический метод	5.0	Закрепление отсутствует
676	472981.31	1341235.14	Картометрический метод	5.0	Закрепление отсутствует
677	472985.54	1341236.07	Картометрический метод	5.0	Закрепление отсутствует
678	472992.93	1341237.68	Картометрический метод	5.0	Закрепление отсутствует
679	473016.30	1341242.78	Картометрический метод	5.0	Закрепление отсутствует
680	473024.47	1341244.56	Картометрический метод	5.0	Закрепление отсутствует
681	473035.31	1341246.93	Картометрический метод	5.0	Закрепление отсутствует
682	473028.70	1341259.74	Картометрический метод	5.0	Закрепление отсутствует
683	473034.42	1341262.69	Картометрический метод	5.0	Закрепление отсутствует
684	473042.85	1341246.37	Картометрический метод	5.0	Закрепление отсутствует
685	473047.28	1341248.52	Картометрический метод	5.0	Закрепление отсутствует
686	473062.32	1341214.24	Картометрический метод	5.0	Закрепление отсутствует
687	473065.95	1341205.18	Картометрический метод	5.0	Закрепление отсутствует
688	473074.84	1341182.92	Картометрический метод	5.0	Закрепление отсутствует
689	473120.95	1341203.97	Картометрический метод	5.0	Закрепление отсутствует
690	473125.14	1341208.16	Картометрический метод	5.0	Закрепление отсутствует

2. Сведения о характерных точках границ объекта					
Обозначение характерных точек границ	Координаты, м		Метод определения координат характерной точки	Средняя квадратическая погрешность положения характерной точки (M _t), м	Описание обозначения точки на местности (при наличии)
	X	Y			
1	2	3	4	5	6
691	473126.94	1341218.77	Картометрический метод	5.0	Закрепление отсутствует
692	473126.36	1341230.26	Картометрический метод	5.0	Закрепление отсутствует
693	473086.48	1341345.18	Картометрический метод	5.0	Закрепление отсутствует
694	473113.78	1341355.05	Картометрический метод	5.0	Закрепление отсутствует
695	473110.24	1341368.56	Картометрический метод	5.0	Закрепление отсутствует
696	473121.42	1341401.72	Картометрический метод	5.0	Закрепление отсутствует
697	473072.87	1341501.99	Картометрический метод	5.0	Закрепление отсутствует
698	473061.05	1341535.36	Картометрический метод	5.0	Закрепление отсутствует
699	473057.22	1341546.14	Картометрический метод	5.0	Закрепление отсутствует
700	473049.80	1341558.22	Картометрический метод	5.0	Закрепление отсутствует
701	473049.77	1341558.25	Картометрический метод	5.0	Закрепление отсутствует
702	473049.70	1341558.24	Картометрический метод	5.0	Закрепление отсутствует
703	473047.06	1341556.92	Картометрический метод	5.0	Закрепление отсутствует
704	473033.85	1341578.41	Картометрический метод	5.0	Закрепление отсутствует
705	473022.66	1341599.21	Картометрический метод	5.0	Закрепление отсутствует
706	473023.93	1341615.21	Картометрический метод	5.0	Закрепление отсутствует
707	473031.71	1341624.97	Картометрический метод	5.0	Закрепление отсутствует
708	473018.06	1341658.54	Картометрический метод	5.0	Закрепление отсутствует
709	473046.34	1341675.19	Картометрический метод	5.0	Закрепление отсутствует
710	473044.92	1341677.69	Картометрический метод	5.0	Закрепление отсутствует
644	473033.39	1341698.33	Картометрический метод	5.0	Закрепление отсутствует
711	472992.03	1341446.92	Картометрический метод	5.0	Закрепление отсутствует
712	472988.60	1341459.88	Картометрический метод	5.0	Закрепление отсутствует
713	473006.32	1341465.08	Картометрический метод	5.0	Закрепление отсутствует
714	472999.51	1341489.18	Картометрический метод	5.0	Закрепление отсутствует

2. Сведения о характерных точках границ объекта					
Обозначение характерных точек границ	Координаты, м		Метод определения координат характерной точки	Средняя квадратическая погрешность положения характерной точки (M _t), м	Описание обозначения точки на местности (при наличии)
	X	Y			
1	2	3	4	5	6
715	473006.51	1341491.18	Картометрический метод	5.0	Закрепление отсутствует
716	473017.52	1341452.90	Картометрический метод	5.0	Закрепление отсутствует
711	472992.03	1341446.92	Картометрический метод	5.0	Закрепление отсутствует
717	472813.41	1342101.88	Картометрический метод	5.0	Закрепление отсутствует
718	472824.22	1342048.80	Картометрический метод	5.0	Закрепление отсутствует
719	472831.78	1342050.46	Картометрический метод	5.0	Закрепление отсутствует
720	472828.10	1342066.53	Картометрический метод	5.0	Закрепление отсутствует
721	472819.10	1342102.93	Картометрический метод	5.0	Закрепление отсутствует
717	472813.41	1342101.88	Картометрический метод	5.0	Закрепление отсутствует
722	479258.63	1337956.12	Картометрический метод	5.0	Закрепление отсутствует
723	479264.03	1337959.97	Картометрический метод	5.0	Закрепление отсутствует
724	479294.26	1337968.05	Картометрический метод	5.0	Закрепление отсутствует
725	479301.64	1337968.75	Картометрический метод	5.0	Закрепление отсутствует
726	479300.59	1337973.52	Картометрический метод	5.0	Закрепление отсутствует
727	479262.86	1337965.06	Картометрический метод	5.0	Закрепление отсутствует
728	479257.60	1337993.07	Картометрический метод	5.0	Закрепление отсутствует
729	479253.37	1337992.25	Картометрический метод	5.0	Закрепление отсутствует
722	479258.63	1337956.12	Картометрический метод	5.0	Закрепление отсутствует
730	479289.34	1337999.19	Картометрический метод	5.0	Закрепление отсутствует
731	479296.54	1337992.02	Картометрический метод	5.0	Закрепление отсутствует
732	479294.74	1338000.23	Картометрический метод	5.0	Закрепление отсутствует
730	479289.34	1337999.19	Картометрический метод	5.0	Закрепление отсутствует
733	483684.16	1332346.32	Картометрический метод	5.0	Закрепление отсутствует
734	483677.66	1332339.43	Картометрический метод	5.0	Закрепление отсутствует
735	483659.18	1332319.79	Картометрический метод	5.0	Закрепление отсутствует

2. Сведения о характерных точках границ объекта					
Обозначение характерных точек границ	Координаты, м		Метод определения координат характерной точки	Средняя квадратическая погрешность положения характерной точки (M _t), м	Описание обозначения точки на местности (при наличии)
	X	Y			
1	2	3	4	5	6
736	483657.00	1332317.47	Картометрический метод	5.0	Закрепление отсутствует
737	483650.22	1332313.45	Картометрический метод	5.0	Закрепление отсутствует
738	483689.64	1332271.24	Картометрический метод	5.0	Закрепление отсутствует
739	483719.07	1332252.72	Картометрический метод	5.0	Закрепление отсутствует
740	483774.39	1332216.69	Картометрический метод	5.0	Закрепление отсутствует
741	483779.39	1332220.76	Картометрический метод	5.0	Закрепление отсутствует
742	483827.75	1332260.19	Картометрический метод	5.0	Закрепление отсутствует
743	483831.18	1332264.43	Картометрический метод	5.0	Закрепление отсутствует
744	483783.08	1332316.16	Картометрический метод	5.0	Закрепление отсутствует
745	483761.89	1332332.65	Картометрический метод	5.0	Закрепление отсутствует
746	483717.52	1332375.99	Картометрический метод	5.0	Закрепление отсутствует
733	483684.16	1332346.32	Картометрический метод	5.0	Закрепление отсутствует
747	483743.58	1332333.08	Картометрический метод	5.0	Закрепление отсутствует
748	483787.43	1332276.56	Картометрический метод	5.0	Закрепление отсутствует
749	483760.32	1332244.80	Картометрический метод	5.0	Закрепление отсутствует
750	483724.79	1332258.22	Картометрический метод	5.0	Закрепление отсутствует
751	483684.45	1332300.93	Картометрический метод	5.0	Закрепление отсутствует
752	483686.55	1332302.75	Картометрический метод	5.0	Закрепление отсутствует
753	483702.02	1332316.15	Картометрический метод	5.0	Закрепление отсутствует
754	483703.55	1332317.47	Картометрический метод	5.0	Закрепление отсутствует
755	483706.36	1332315.47	Картометрический метод	5.0	Закрепление отсутствует
756	483714.78	1332309.50	Картометрический метод	5.0	Закрепление отсутствует
757	483735.34	1332326.33	Картометрический метод	5.0	Закрепление отсутствует
747	483743.58	1332333.08	Картометрический метод	5.0	Закрепление отсутствует
758	483881.03	1330885.38	Картометрический метод	5.0	Закрепление отсутствует

2. Сведения о характерных точках границ объекта					
Обозначение характерных точек границ	Координаты, м		Метод определения координат характерной точки	Средняя квадратическая погрешность положения характерной точки (M _t), м	Описание обозначения точки на местности (при наличии)
	X	Y			
1	2	3	4	5	6
759	483907.31	1330892.67	Картометрический метод	5.0	Закрепление отсутствует
760	483905.24	1330916.49	Картометрический метод	5.0	Закрепление отсутствует
761	483900.73	1330934.92	Картометрический метод	5.0	Закрепление отсутствует
762	483898.44	1330944.41	Картометрический метод	5.0	Закрепление отсутствует
763	483891.49	1330942.62	Картометрический метод	5.0	Закрепление отсутствует
764	483893.18	1330937.61	Картометрический метод	5.0	Закрепление отсутствует
765	483892.78	1330937.47	Картометрический метод	5.0	Закрепление отсутствует
766	483902.96	1330906.09	Картометрический метод	5.0	Закрепление отсутствует
767	483877.70	1330897.84	Картометрический метод	5.0	Закрепление отсутствует
758	483881.03	1330885.38	Картометрический метод	5.0	Закрепление отсутствует
768	481925.26	1331650.36	Картометрический метод	5.0	Закрепление отсутствует
769	481941.16	1331655.36	Картометрический метод	5.0	Закрепление отсутствует
770	481948.92	1331655.65	Картометрический метод	5.0	Закрепление отсутствует
771	481959.98	1331655.25	Картометрический метод	5.0	Закрепление отсутствует
772	481976.53	1331682.68	Картометрический метод	5.0	Закрепление отсутствует
773	481951.23	1331684.58	Картометрический метод	5.0	Закрепление отсутствует
774	481951.54	1331685.14	Картометрический метод	5.0	Закрепление отсутствует
775	481944.67	1331685.66	Картометрический метод	5.0	Закрепление отсутствует
776	481928.08	1331696.25	Картометрический метод	5.0	Закрепление отсутствует
777	481927.79	1331695.82	Картометрический метод	5.0	Закрепление отсутствует
778	481913.82	1331675.04	Картометрический метод	5.0	Закрепление отсутствует
779	481902.15	1331657.68	Картометрический метод	5.0	Закрепление отсутствует
780	481899.82	1331650.88	Картометрический метод	5.0	Закрепление отсутствует
781	481910.57	1331647.76	Картометрический метод	5.0	Закрепление отсутствует
782	481916.97	1331647.76	Картометрический метод	5.0	Закрепление отсутствует

2. Сведения о характерных точках границ объекта

Обозначение характерных точек границ	Координаты, м		Метод определения координат характерной точки	Средняя квадратическая погрешность положения характерной точки (Mt), м	Описание обозначения точки на местности (при наличии)
	X	Y			
1	2	3	4	5	6
768	481925.26	1331650.36	Картометрический метод	5.0	Закрепление отсутствует

3. Сведения о характерных точках части (частей) границы объекта

Обозначение характерных точек части границы	Координаты, м		Метод определения координат характерной точки	Средняя квадратическая погрешность положения характерной точки (Mt), м	Описание обозначения точки на местности (при наличии)
	X	Y			
1	2	3	4	5	6
-	-	-	-	-	-

Раздел 3

Сведения о местоположении измененных (уточненных) границ объекта

1. Система координат -

2. Сведения о характерных точках границ объекта

Обозначение характерных точек границ	Существующие координаты, м		Измененные (уточненные) координаты, м		Метод определения координат характерной точки	Средняя квадратическая погрешность положения характерной точки (Mt), м	Описание обозначения точки на местности (при наличии)
	X	Y	X	Y			
1	2	3	4	5	6	7	8
-	-	-	-	-	-	-	

3. Сведения о характерных точках части (частей) границы объекта

Обозначение характерных точек части границы	Существующие координаты, м		Измененные (уточненные) координаты, м		Метод определения координат характерной точки	Средняя квадратическая погрешность положения характерной точки (Mt), м	Описание обозначения точки на местности (при наличии)
	X	Y	X	Y			
1	2	3	4	5	6	7	8
-	-	-	-	-	-	-	

ТЕКСТОВОЕ ОПИСАНИЕ
местоположения границ населенных пунктов, территориальных зон

Прохождение границы		Описание прохождения границы
от точки	до точки	
1	2	3
1	2	-
2	3	-
3	4	-
4	5	-
5	6	-
6	7	-
7	1	-
8	9	-
9	10	-
10	11	-
11	12	-
12	13	-
13	14	-
14	8	-
15	16	-
16	17	-
17	18	-
18	15	-
19	20	-
20	21	-
21	22	-
22	23	-
23	24	-
24	25	-
25	26	-
26	27	-
27	28	-
28	29	-
29	30	-
30	31	-
31	32	-
32	19	-
33	34	-
34	35	-
35	36	-
36	37	-
37	38	-

ТЕКСТОВОЕ ОПИСАНИЕ
местоположения границ населенных пунктов, территориальных зон

Прохождение границы		Описание прохождения границы
от точки	до точки	
1	2	3
38	39	-
39	40	-
40	41	-
41	42	-
42	33	-
43	44	-
44	45	-
45	46	-
46	47	-
47	48	-
48	49	-
49	50	-
50	51	-
51	52	-
52	53	-
53	54	-
54	55	-
55	43	-
56	57	-
57	58	-
58	59	-
59	60	-
60	61	-
61	62	-
62	63	-
63	64	-
64	65	-
65	66	-
66	56	-
67	68	-
68	69	-
69	70	-
70	67	-
71	72	-
72	73	-
73	74	-
74	75	-

ТЕКСТОВОЕ ОПИСАНИЕ
местоположения границ населенных пунктов, территориальных зон

Прохождение границы		Описание прохождения границы
от точки	до точки	
1	2	3
75	76	-
76	77	-
77	78	-
78	79	-
79	80	-
80	81	-
81	82	-
82	83	-
83	84	-
84	85	-
85	86	-
86	71	-
87	88	-
88	89	-
89	90	-
90	91	-
91	92	-
92	93	-
93	87	-
94	95	-
95	96	-
96	97	-
97	98	-
98	99	-
99	100	-
100	101	-
101	94	-
102	103	-
103	104	-
104	105	-
105	106	-
106	107	-
107	108	-
108	109	-
109	102	-
110	111	-
111	112	-

ТЕКСТОВОЕ ОПИСАНИЕ
местоположения границ населенных пунктов, территориальных зон

Прохождение границы		Описание прохождения границы
от точки	до точки	
1	2	3
112	113	-
113	110	-
114	115	-
115	116	-
116	117	-
117	118	-
118	119	-
119	120	-
120	114	-
121	122	-
122	123	-
123	124	-
124	125	-
125	126	-
126	127	-
127	128	-
128	121	-
129	130	-
130	131	-
131	132	-
132	133	-
133	134	-
134	129	-
135	136	-
136	137	-
137	138	-
138	139	-
139	135	-
140	141	-
141	142	-
142	143	-
143	140	-
144	145	-
145	146	-
146	147	-
147	148	-
148	149	-

ТЕКСТОВОЕ ОПИСАНИЕ
местоположения границ населенных пунктов, территориальных зон

Прохождение границы		Описание прохождения границы
от точки	до точки	
1	2	3
149	150	-
150	151	-
151	152	-
152	153	-
153	154	-
154	155	-
155	156	-
156	157	-
157	158	-
158	159	-
159	160	-
160	161	-
161	162	-
162	163	-
163	164	-
164	165	-
165	166	-
166	167	-
167	168	-
168	169	-
169	170	-
170	144	-
171	172	-
172	173	-
173	174	-
174	175	-
175	176	-
176	177	-
177	178	-
178	179	-
179	180	-
180	181	-
181	182	-
182	183	-
183	184	-
184	171	-
185	186	-

ТЕКСТОВОЕ ОПИСАНИЕ
местоположения границ населенных пунктов, территориальных зон

Прохождение границы		Описание прохождения границы
от точки	до точки	
1	2	3
186	187	-
187	188	-
188	189	-
189	185	-
190	191	-
191	192	-
192	193	-
193	194	-
194	195	-
195	196	-
196	197	-
197	198	-
198	199	-
199	200	-
200	201	-
201	202	-
202	203	-
203	204	-
204	205	-
205	190	-
206	207	-
207	208	-
208	209	-
209	210	-
210	211	-
211	212	-
212	206	-
213	214	-
214	215	-
215	216	-
216	217	-
217	218	-
218	219	-
219	220	-
220	221	-
221	222	-
222	223	-

ТЕКСТОВОЕ ОПИСАНИЕ
местоположения границ населенных пунктов, территориальных зон

Прохождение границы		Описание прохождения границы
от точки	до точки	
1	2	3
223	224	-
224	225	-
225	226	-
226	227	-
227	228	-
228	229	-
229	230	-
230	231	-
231	232	-
232	233	-
233	234	-
234	235	-
235	236	-
236	237	-
237	238	-
238	239	-
239	240	-
240	241	-
241	242	-
242	243	-
243	244	-
244	245	-
245	246	-
246	247	-
247	248	-
248	249	-
249	213	-
250	251	-
251	252	-
252	253	-
253	254	-
254	250	-
255	256	-
256	257	-
257	258	-
258	259	-
259	260	-

ТЕКСТОВОЕ ОПИСАНИЕ
местоположения границ населенных пунктов, территориальных зон

Прохождение границы		Описание прохождения границы
от точки	до точки	
1	2	3
260	261	-
261	262	-
262	263	-
263	264	-
264	265	-
265	255	-
266	267	-
267	268	-
268	269	-
269	270	-
270	271	-
271	272	-
272	273	-
273	274	-
274	275	-
275	276	-
276	277	-
277	278	-
278	279	-
279	280	-
280	281	-
281	282	-
282	283	-
283	284	-
284	285	-
285	266	-
286	287	-
287	288	-
288	289	-
289	290	-
290	286	-
291	292	-
292	293	-
293	294	-
294	295	-
295	296	-
296	297	-

ТЕКСТОВОЕ ОПИСАНИЕ
местоположения границ населенных пунктов, территориальных зон

Прохождение границы		Описание прохождения границы
от точки	до точки	
1	2	
297	298	-
298	299	-
299	300	-
300	301	-
301	302	-
302	291	-
303	304	-
304	305	-
305	306	-
306	307	-
307	308	-
308	303	-
309	310	-
310	311	-
311	312	-
312	313	-
313	309	-
314	315	-
315	316	-
316	317	-
317	318	-
318	319	-
319	320	-
320	321	-
321	322	-
322	323	-
323	324	-
324	325	-
325	326	-
326	327	-
327	328	-
328	329	-
329	330	-
330	331	-
331	332	-
332	333	-
333	334	-

ТЕКСТОВОЕ ОПИСАНИЕ
местоположения границ населенных пунктов, территориальных зон

Прохождение границы		Описание прохождения границы
от точки	до точки	
1	2	3
334	314	-
335	336	-
336	337	-
337	338	-
338	339	-
339	340	-
340	341	-
341	342	-
342	343	-
343	344	-
344	345	-
345	346	-
346	347	-
347	335	-
348	349	-
349	350	-
350	351	-
351	348	-
352	353	-
353	354	-
354	355	-
355	356	-
356	357	-
357	358	-
358	359	-
359	360	-
360	361	-
361	362	-
362	363	-
363	364	-
364	365	-
365	366	-
366	367	-
367	368	-
368	369	-
369	370	-
370	371	-

ТЕКСТОВОЕ ОПИСАНИЕ
местоположения границ населенных пунктов, территориальных зон

Прохождение границы		Описание прохождения границы
от точки	до точки	
1	2	3
371	372	-
372	373	-
373	352	-
374	375	-
375	376	-
376	377	-
377	378	-
378	379	-
379	380	-
380	381	-
381	382	-
382	374	-
383	384	-
384	385	-
385	386	-
386	387	-
387	388	-
388	389	-
389	390	-
390	391	-
391	392	-
392	393	-
393	383	-
394	395	-
395	396	-
396	394	-
397	398	-
398	399	-
399	400	-
400	401	-
401	397	-
402	403	-
403	404	-
404	405	-
405	406	-
406	407	-
407	408	-

ТЕКСТОВОЕ ОПИСАНИЕ
местоположения границ населенных пунктов, территориальных зон

Прохождение границы		Описание прохождения границы
от точки	до точки	
1	2	3
408	409	-
409	410	-
410	411	-
411	412	-
412	413	-
413	402	-
414	415	-
415	416	-
416	417	-
417	418	-
418	419	-
419	420	-
420	421	-
421	422	-
422	423	-
423	414	-
424	425	-
425	426	-
426	427	-
427	428	-
428	429	-
429	430	-
430	431	-
431	432	-
432	433	-
433	434	-
434	435	-
435	436	-
436	437	-
437	424	-
438	439	-
439	440	-
440	441	-
441	442	-
442	443	-
443	444	-
444	445	-

ТЕКСТОВОЕ ОПИСАНИЕ
местоположения границ населенных пунктов, территориальных зон

Прохождение границы		Описание прохождения границы
от точки	до точки	
1	2	3
445	438	-
446	447	-
447	448	-
448	449	-
449	450	-
450	451	-
451	452	-
452	453	-
453	454	-
454	455	-
455	456	-
456	457	-
457	458	-
458	459	-
459	460	-
460	461	-
461	462	-
462	463	-
463	464	-
464	465	-
465	446	-
466	467	-
467	468	-
468	469	-
469	470	-
470	471	-
471	472	-
472	466	-
473	474	-
474	475	-
475	476	-
476	473	-
477	478	-
478	479	-
479	480	-
480	481	-
481	482	-

ТЕКСТОВОЕ ОПИСАНИЕ
местоположения границ населенных пунктов, территориальных зон

Прохождение границы		Описание прохождения границы
от точки	до точки	
1	2	3
482	483	-
483	484	-
484	477	-
485	486	-
486	487	-
487	488	-
488	489	-
489	490	-
490	491	-
491	492	-
492	493	-
493	494	-
494	495	-
495	496	-
496	497	-
497	498	-
498	499	-
499	500	-
500	501	-
501	485	-
502	503	-
503	504	-
504	505	-
505	506	-
506	507	-
507	502	-
508	509	-
509	510	-
510	511	-
511	512	-
512	513	-
513	514	-
514	515	-
515	516	-
516	517	-
517	518	-
518	519	-

ТЕКСТОВОЕ ОПИСАНИЕ
местоположения границ населенных пунктов, территориальных зон

Прохождение границы		Описание прохождения границы
от точки	до точки	
1	2	3
519	520	-
520	521	-
521	508	-
522	523	-
523	524	-
524	525	-
525	526	-
526	527	-
527	528	-
528	529	-
529	530	-
530	531	-
531	532	-
532	522	-
533	534	-
534	535	-
535	536	-
536	537	-
537	538	-
538	539	-
539	540	-
540	541	-
541	542	-
542	543	-
543	544	-
544	545	-
545	546	-
546	547	-
547	548	-
548	533	-
549	550	-
550	551	-
551	552	-
552	553	-
553	554	-
554	555	-
555	556	-

ТЕКСТОВОЕ ОПИСАНИЕ
местоположения границ населенных пунктов, территориальных зон

Прохождение границы		Описание прохождения границы
от точки	до точки	
1	2	3
556	557	-
557	558	-
558	559	-
559	560	-
560	561	-
561	562	-
562	563	-
563	549	-
564	565	-
565	566	-
566	567	-
567	568	-
568	569	-
569	570	-
570	571	-
571	572	-
572	573	-
573	574	-
574	575	-
575	576	-
576	577	-
577	578	-
578	579	-
579	580	-
580	581	-
581	582	-
582	583	-
583	564	-
584	585	-
585	586	-
586	587	-
587	588	-
588	589	-
589	590	-
590	591	-
591	592	-
592	593	-

ТЕКСТОВОЕ ОПИСАНИЕ
местоположения границ населенных пунктов, территориальных зон

Прохождение границы		Описание прохождения границы
от точки	до точки	
1	2	3
593	594	-
594	595	-
595	596	-
596	597	-
597	598	-
598	599	-
599	600	-
600	601	-
601	602	-
602	603	-
603	604	-
604	605	-
605	606	-
606	607	-
607	608	-
608	609	-
609	610	-
610	611	-
611	612	-
612	613	-
613	614	-
614	615	-
615	616	-
616	617	-
617	618	-
618	619	-
619	620	-
620	621	-
621	622	-
622	623	-
623	624	-
624	584	-
625	626	-
626	627	-
627	628	-
628	629	-
629	630	-

ТЕКСТОВОЕ ОПИСАНИЕ
местоположения границ населенных пунктов, территориальных зон

Прохождение границы		Описание прохождения границы
от точки	до точки	
1	2	3
630	631	-
631	632	-
632	633	-
633	634	-
634	635	-
635	625	-
636	637	-
637	638	-
638	639	-
639	640	-
640	641	-
641	642	-
642	643	-
643	636	-
644	645	-
645	646	-
646	647	-
647	648	-
648	649	-
649	650	-
650	651	-
651	652	-
652	653	-
653	654	-
654	655	-
655	656	-
656	657	-
657	658	-
658	659	-
659	660	-
660	661	-
661	662	-
662	663	-
663	664	-
664	665	-
665	666	-
666	667	-

ТЕКСТОВОЕ ОПИСАНИЕ
местоположения границ населенных пунктов, территориальных зон

Прохождение границы		Описание прохождения границы
от точки	до точки	
1	2	3
667	668	-
668	669	-
669	670	-
670	671	-
671	672	-
672	673	-
673	674	-
674	675	-
675	676	-
676	677	-
677	678	-
678	679	-
679	680	-
680	681	-
681	682	-
682	683	-
683	684	-
684	685	-
685	686	-
686	687	-
687	688	-
688	689	-
689	690	-
690	691	-
691	692	-
692	693	-
693	694	-
694	695	-
695	696	-
696	697	-
697	698	-
698	699	-
699	700	-
700	701	-
701	702	-
702	703	-
703	704	-

ТЕКСТОВОЕ ОПИСАНИЕ
местоположения границ населенных пунктов, территориальных зон

Прохождение границы		Описание прохождения границы
от точки	до точки	
1	2	3
704	705	-
705	706	-
706	707	-
707	708	-
708	709	-
709	710	-
710	644	-
711	712	-
712	713	-
713	714	-
714	715	-
715	716	-
716	711	-
717	718	-
718	719	-
719	720	-
720	721	-
721	717	-
722	723	-
723	724	-
724	725	-
725	726	-
726	727	-
727	728	-
728	729	-
729	722	-
730	731	-
731	732	-
732	730	-
733	734	-
734	735	-
735	736	-
736	737	-
737	738	-
738	739	-
739	740	-
740	741	-

ТЕКСТОВОЕ ОПИСАНИЕ
местоположения границ населенных пунктов, территориальных зон

Прохождение границы		Описание прохождения границы
от точки	до точки	
1	2	3
741	742	-
742	743	-
743	744	-
744	745	-
745	746	-
746	733	-
747	748	-
748	749	-
749	750	-
750	751	-
751	752	-
752	753	-
753	754	-
754	755	-
755	756	-
756	757	-
757	747	-
758	759	-
759	760	-
760	761	-
761	762	-
762	763	-
763	764	-
764	765	-
765	766	-
766	767	-
767	758	-
768	769	-
769	770	-
770	771	-
771	772	-
772	773	-
773	774	-
774	775	-
775	776	-
776	777	-
777	778	-

ТЕКСТОВОЕ ОПИСАНИЕ
местоположения границ населенных пунктов, территориальных зон

Прохождение границы		Описание прохождения границы
от точки	до точки	
1	2	3
778	779	-
779	780	-
780	781	-
781	782	-
782	768	-

ГРАФИЧЕСКОЕ ОПИСАНИЕ

местоположения границ населенных пунктов, территориальных зон, особо охраняемых природных территорий, зон с особыми условиями использования территории

Зона сельскохозяйственного использования

(наименование объекта, местоположение границ которого описано (далее - объект))

Раздел 1

Сведения об объекте

№ п/п	Характеристики объекта	Описание характеристик
1	2	3
1.	Местоположение объекта	Ленинградская область, м.р-н Выборгский, г.п Роцинское
2.	Площадь объекта +/- величина погрешности определения площади (Р +/- Дельта Р)	430663 +/- 11484 м ²
3.	Иные характеристики объекта	-

Раздел 2

Сведения о местоположении границ объекта

1. Система координат МСК 47 зона 1

2. Сведения о характерных точках границ объекта

Обозначение характерных точек границ	Координаты, м		Метод определения координат характерной точки	Средняя квадратическая погрешность положения характерной точки (Mt), м	Описание обозначения точки на местности (при наличии)
	X	Y			
1	2	3	4	5	6
1	489108.34	1338927.23	Картометрический метод	5.0	Закрепление отсутствует
2	489132.09	1338948.06	Картометрический метод	5.0	Закрепление отсутствует
3	489126.96	1338951.10	Картометрический метод	5.0	Закрепление отсутствует
4	489124.77	1338948.52	Картометрический метод	5.0	Закрепление отсутствует
1	489108.34	1338927.23	Картометрический метод	5.0	Закрепление отсутствует
5	489256.21	1338851.63	Картометрический метод	5.0	Закрепление отсутствует
6	489230.51	1338819.94	Картометрический метод	5.0	Закрепление отсутствует
7	489180.71	1338860.32	Картометрический метод	5.0	Закрепление отсутствует
8	489177.64	1338855.79	Картометрический метод	5.0	Закрепление отсутствует
9	489184.61	1338846.02	Картометрический метод	5.0	Закрепление отсутствует
10	489190.33	1338840.62	Картометрический метод	5.0	Закрепление отсутствует
11	489195.60	1338835.64	Картометрический метод	5.0	Закрепление отсутствует
12	489211.47	1338825.88	Картометрический метод	5.0	Закрепление отсутствует
13	489216.35	1338822.83	Картометрический метод	5.0	Закрепление отсутствует
14	489226.59	1338812.59	Картометрический метод	5.0	Закрепление отсутствует
15	489237.10	1338802.08	Картометрический метод	5.0	Закрепление отсутствует
16	489249.31	1338798.42	Картометрический метод	5.0	Закрепление отсутствует
17	489257.85	1338799.64	Картометрический метод	5.0	Закрепление отсутствует
18	489265.78	1338808.18	Картометрический метод	5.0	Закрепление отсутствует
19	489270.05	1338817.95	Картометрический метод	5.0	Закрепление отсутствует
20	489270.05	1338827.71	Картометрический метод	5.0	Закрепление отсутствует
21	489267.00	1338844.80	Картометрический метод	5.0	Закрепление отсутствует

2. Сведения о характерных точках границ объекта					
Обозначение характерных точек границ	Координаты, м		Метод определения координат характерной точки	Средняя квадратическая погрешность положения характерной точки (M _t), м	Описание обозначения точки на местности (при наличии)
	X	Y			
1	2	3	4	5	6
5	489256.21	1338851.63	Картометрический метод	5.0	Закрепление отсутствует
22	483140.44	1332273.35	Картометрический метод	5.0	Закрепление отсутствует
23	483131.71	1332332.96	Картометрический метод	5.0	Закрепление отсутствует
24	483131.79	1332338.15	Картометрический метод	5.0	Закрепление отсутствует
25	483134.32	1332362.22	Картометрический метод	5.0	Закрепление отсутствует
26	483098.70	1332359.25	Картометрический метод	5.0	Закрепление отсутствует
27	483074.59	1332462.72	Картометрический метод	5.0	Закрепление отсутствует
28	483094.81	1332469.73	Картометрический метод	5.0	Закрепление отсутствует
29	483126.71	1332475.96	Картометрический метод	5.0	Закрепление отсутствует
30	483146.47	1332474.55	Картометрический метод	5.0	Закрепление отсутствует
31	483150.09	1332505.58	Картометрический метод	5.0	Закрепление отсутствует
32	483163.18	1332641.83	Картометрический метод	5.0	Закрепление отсутствует
33	483163.85	1332648.93	Картометрический метод	5.0	Закрепление отсутствует
34	483126.39	1332659.73	Картометрический метод	5.0	Закрепление отсутствует
35	483083.81	1332681.01	Картометрический метод	5.0	Закрепление отсутствует
36	483085.01	1332720.57	Картометрический метод	5.0	Закрепление отсутствует
37	483068.86	1332726.98	Картометрический метод	5.0	Закрепление отсутствует
38	483057.33	1332731.56	Картометрический метод	5.0	Закрепление отсутствует
39	483035.14	1332735.47	Картометрический метод	5.0	Закрепление отсутствует
40	483025.43	1332722.27	Картометрический метод	5.0	Закрепление отсутствует
41	483028.88	1332705.77	Картометрический метод	5.0	Закрепление отсутствует
42	483044.44	1332688.73	Картометрический метод	5.0	Закрепление отсутствует
43	483003.14	1332683.43	Картометрический метод	5.0	Закрепление отсутствует
44	482980.04	1332648.69	Картометрический метод	5.0	Закрепление отсутствует
45	482985.07	1332631.29	Картометрический метод	5.0	Закрепление отсутствует

2. Сведения о характерных точках границ объекта					
Обозначение характерных точек границ	Координаты, м		Метод определения координат характерной точки	Средняя квадратическая погрешность положения характерной точки (M _t), м	Описание обозначения точки на местности (при наличии)
	X	Y			
1	2	3	4	5	6
46	483049.15	1332595.34	Картометрический метод	5.0	Закрепление отсутствует
47	483090.37	1332519.91	Картометрический метод	5.0	Закрепление отсутствует
48	483038.79	1332497.75	Картометрический метод	5.0	Закрепление отсутствует
49	483052.78	1332458.75	Картометрический метод	5.0	Закрепление отсутствует
50	482993.70	1332430.64	Картометрический метод	5.0	Закрепление отсутствует
51	482993.69	1332430.63	Картометрический метод	5.0	Закрепление отсутствует
52	482981.89	1332421.54	Картометрический метод	5.0	Закрепление отсутствует
53	482968.81	1332411.47	Картометрический метод	5.0	Закрепление отсутствует
54	483014.73	1332271.36	Картометрический метод	5.0	Закрепление отсутствует
55	483020.92	1332272.58	Картометрический метод	5.0	Закрепление отсутствует
56	483030.64	1332277.76	Картометрический метод	5.0	Закрепление отсутствует
57	483034.23	1332279.81	Картометрический метод	5.0	Закрепление отсутствует
58	483080.48	1332246.96	Картометрический метод	5.0	Закрепление отсутствует
22	483140.44	1332273.35	Картометрический метод	5.0	Закрепление отсутствует
59	483682.38	1333008.55	Картометрический метод	5.0	Закрепление отсутствует
60	483604.65	1332996.19	Картометрический метод	5.0	Закрепление отсутствует
61	483519.88	1332983.07	Картометрический метод	5.0	Закрепление отсутствует
62	483425.72	1332968.50	Картометрический метод	5.0	Закрепление отсутствует
63	483426.39	1332971.38	Картометрический метод	5.0	Закрепление отсутствует
64	483397.65	1332966.85	Картометрический метод	5.0	Закрепление отсутствует
65	483383.29	1332964.09	Картометрический метод	5.0	Закрепление отсутствует
66	483336.34	1332955.80	Картометрический метод	5.0	Закрепление отсутствует
67	483309.97	1332944.71	Картометрический метод	5.0	Закрепление отсутствует
68	483302.07	1332944.10	Картометрический метод	5.0	Закрепление отсутствует
69	483262.21	1332905.70	Картометрический метод	5.0	Закрепление отсутствует

2. Сведения о характерных точках границ объекта					
Обозначение характерных точек границ	Координаты, м		Метод определения координат характерной точки	Средняя квадратическая погрешность положения характерной точки (M _t), м	Описание обозначения точки на местности (при наличии)
	X	Y			
1	2	3	4	5	6
70	483228.41	1332864.75	Картометрический метод	5.0	Закрепление отсутствует
71	483206.70	1332818.79	Картометрический метод	5.0	Закрепление отсутствует
72	483193.26	1332749.54	Картометрический метод	5.0	Закрепление отсутствует
73	483182.10	1332639.96	Картометрический метод	5.0	Закрепление отсутствует
74	483170.49	1332519.25	Картометрический метод	5.0	Закрепление отсутствует
75	483226.01	1332540.22	Картометрический метод	5.0	Закрепление отсутствует
76	483232.08	1332542.52	Картометрический метод	5.0	Закрепление отсутствует
77	483242.87	1332546.59	Картометрический метод	5.0	Закрепление отсутствует
78	483281.54	1332560.16	Картометрический метод	5.0	Закрепление отсутствует
79	483333.67	1332578.45	Картометрический метод	5.0	Закрепление отсутствует
80	483339.61	1332580.54	Картометрический метод	5.0	Закрепление отсутствует
81	483362.64	1332597.51	Картометрический метод	5.0	Закрепление отсутствует
82	483381.72	1332609.93	Картометрический метод	5.0	Закрепление отсутствует
83	483404.70	1332623.06	Картометрический метод	5.0	Закрепление отсутствует
84	483438.05	1332643.34	Картометрический метод	5.0	Закрепление отсутствует
85	483435.92	1332660.41	Картометрический метод	5.0	Закрепление отсутствует
86	483422.72	1332685.28	Картометрический метод	5.0	Закрепление отсутствует
87	483419.36	1332718.92	Картометрический метод	5.0	Закрепление отсутствует
88	483416.55	1332747.03	Картометрический метод	5.0	Закрепление отсутствует
89	483414.94	1332763.19	Картометрический метод	5.0	Закрепление отсутствует
90	483448.94	1332776.74	Картометрический метод	5.0	Закрепление отсутствует
91	483453.84	1332777.26	Картометрический метод	5.0	Закрепление отсутствует
92	483462.11	1332757.84	Картометрический метод	5.0	Закрепление отсутствует
93	483468.47	1332742.89	Картометрический метод	5.0	Закрепление отсутствует
94	483474.59	1332728.52	Картометрический метод	5.0	Закрепление отсутствует

2. Сведения о характерных точках границ объекта					
Обозначение характерных точек границ	Координаты, м		Метод определения координат характерной точки	Средняя квадратическая погрешность положения характерной точки (M _t), м	Описание обозначения точки на местности (при наличии)
	X	Y			
1	2	3	4	5	6
95	483487.75	1332732.26	Картометрический метод	5.0	Закрепление отсутствует
96	483487.68	1332750.63	Картометрический метод	5.0	Закрепление отсутствует
97	483495.31	1332754.53	Картометрический метод	5.0	Закрепление отсутствует
98	483493.00	1332761.94	Картометрический метод	5.0	Закрепление отсутствует
99	483495.03	1332762.83	Картометрический метод	5.0	Закрепление отсутствует
100	483491.04	1332771.95	Картометрический метод	5.0	Закрепление отсутствует
101	483482.93	1332790.51	Картометрический метод	5.0	Закрепление отсутствует
102	483485.34	1332791.79	Картометрический метод	5.0	Закрепление отсутствует
103	483514.91	1332815.14	Картометрический метод	5.0	Закрепление отсутствует
104	483617.59	1332930.27	Картометрический метод	5.0	Закрепление отсутствует
105	483637.83	1332945.06	Картометрический метод	5.0	Закрепление отсутствует
106	483658.05	1332982.39	Картометрический метод	5.0	Закрепление отсутствует
59	483682.38	1333008.55	Картометрический метод	5.0	Закрепление отсутствует
107	483686.33	1331450.07	Картометрический метод	5.0	Закрепление отсутствует
108	483687.37	1331456.89	Картометрический метод	5.0	Закрепление отсутствует
109	483724.17	1331485.76	Картометрический метод	5.0	Закрепление отсутствует
110	483634.55	1331607.45	Картометрический метод	5.0	Закрепление отсутствует
111	483607.74	1331636.29	Картометрический метод	5.0	Закрепление отсутствует
112	483563.60	1331607.16	Картометрический метод	5.0	Закрепление отсутствует
113	483580.65	1331585.85	Картометрический метод	5.0	Закрепление отсутствует
114	483654.75	1331492.16	Картометрический метод	5.0	Закрепление отсутствует
107	483686.33	1331450.07	Картометрический метод	5.0	Закрепление отсутствует
115	483687.37	1331456.89	Картометрический метод	5.0	Закрепление отсутствует
116	483686.33	1331450.07	Картометрический метод	5.0	Закрепление отсутствует
117	483690.20	1331444.90	Картометрический метод	5.0	Закрепление отсутствует

2. Сведения о характерных точках границ объекта					
Обозначение характерных точек границ	Координаты, м		Метод определения координат характерной точки	Средняя квадратическая погрешность положения характерной точки (M _t), м	Описание обозначения точки на местности (при наличии)
	X	Y			
1	2	3	4	5	6
118	483691.21	1331446.77	Картометрический метод	5.0	Закрепление отсутствует
119	483692.89	1331449.90	Картометрический метод	5.0	Закрепление отсутствует
115	483687.37	1331456.89	Картометрический метод	5.0	Закрепление отсутствует
120	483484.97	1331521.32	Картометрический метод	5.0	Закрепление отсутствует
121	483491.16	1331537.20	Картометрический метод	5.0	Закрепление отсутствует
122	483492.05	1331544.36	Картометрический метод	5.0	Закрепление отсутствует
123	483494.80	1331552.99	Картометрический метод	5.0	Закрепление отсутствует
124	483499.69	1331563.92	Картометрический метод	5.0	Закрепление отсутствует
125	483509.21	1331559.02	Картометрический метод	5.0	Закрепление отсутствует
126	483515.90	1331570.79	Картометрический метод	5.0	Закрепление отсутствует
127	483541.39	1331604.50	Картометрический метод	5.0	Закрепление отсутствует
128	483520.53	1331630.58	Картометрический метод	5.0	Закрепление отсутствует
129	483489.30	1331669.61	Картометрический метод	5.0	Закрепление отсутствует
130	483420.70	1331759.88	Картометрический метод	5.0	Закрепление отсутствует
131	483411.88	1331772.39	Картометрический метод	5.0	Закрепление отсутствует
132	483390.76	1331760.94	Картометрический метод	5.0	Закрепление отсутствует
133	483364.51	1331777.86	Картометрический метод	5.0	Закрепление отсутствует
134	483342.33	1331795.95	Картометрический метод	5.0	Закрепление отсутствует
135	483333.58	1331813.45	Картометрический метод	5.0	Закрепление отсутствует
136	483319.58	1331844.96	Картометрический метод	5.0	Закрепление отсутствует
137	483314.92	1331867.13	Картометрический метод	5.0	Закрепление отсутствует
138	483340.10	1331883.61	Картометрический метод	5.0	Закрепление отсутствует
139	483302.34	1331954.02	Картометрический метод	5.0	Закрепление отсутствует
140	483291.34	1331975.08	Картометрический метод	5.0	Закрепление отсутствует
141	483241.47	1332070.55	Картометрический метод	5.0	Закрепление отсутствует

2. Сведения о характерных точках границ объекта					
Обозначение характерных точек границ	Координаты, м		Метод определения координат характерной точки	Средняя квадратическая погрешность положения характерной точки (M _t), м	Описание обозначения точки на местности (при наличии)
	X	Y			
1	2	3	4	5	6
142	483237.43	1332069.50	Картометрический метод	5.0	Закрепление отсутствует
143	483196.86	1332031.19	Картометрический метод	5.0	Закрепление отсутствует
144	483187.71	1332019.58	Картометрический метод	5.0	Закрепление отсутствует
145	483189.82	1332014.13	Картометрический метод	5.0	Закрепление отсутствует
146	483190.45	1331998.26	Картометрический метод	5.0	Закрепление отсутствует
147	483187.29	1331977.09	Картометрический метод	5.0	Закрепление отсутствует
148	483176.93	1331936.56	Картометрический метод	5.0	Закрепление отсутствует
149	483164.12	1331914.15	Картометрический метод	5.0	Закрепление отсутствует
150	483158.10	1331897.10	Картометрический метод	5.0	Закрепление отсутствует
151	483151.73	1331875.96	Картометрический метод	5.0	Закрепление отсутствует
152	483136.15	1331853.12	Картометрический метод	5.0	Закрепление отсутствует
153	483170.94	1331805.58	Картометрический метод	5.0	Закрепление отсутствует
154	483182.53	1331789.16	Картометрический метод	5.0	Закрепление отсутствует
155	483186.13	1331775.96	Картометрический метод	5.0	Закрепление отсутствует
156	483182.23	1331758.08	Картометрический метод	5.0	Закрепление отсутствует
157	483161.92	1331709.16	Картометрический метод	5.0	Закрепление отсутствует
158	483142.94	1331679.39	Картометрический метод	5.0	Закрепление отсутствует
159	483132.14	1331662.45	Картометрический метод	5.0	Закрепление отсутствует
160	483131.94	1331660.97	Картометрический метод	5.0	Закрепление отсутствует
161	483143.96	1331659.87	Картометрический метод	5.0	Закрепление отсутствует
162	483168.85	1331634.97	Картометрический метод	5.0	Закрепление отсутствует
163	483236.65	1331540.91	Картометрический метод	5.0	Закрепление отсутствует
164	483260.17	1331511.84	Картометрический метод	5.0	Закрепление отсутствует
165	483269.85	1331513.22	Картометрический метод	5.0	Закрепление отсутствует
166	483311.35	1331545.04	Картометрический метод	5.0	Закрепление отсутствует

2. Сведения о характерных точках границ объекта					
Обозначение характерных точек границ	Координаты, м		Метод определения координат характерной точки	Средняя квадратическая погрешность положения характерной точки (M _t), м	Описание обозначения точки на местности (при наличии)
	X	Y			
1	2	3	4	5	6
167	483325.19	1331545.04	Картометрический метод	5.0	Закрепление отсутствует
168	483331.57	1331535.01	Картометрический метод	5.0	Закрепление отсутствует
169	483334.87	1331529.82	Картометрический метод	5.0	Закрепление отсутствует
170	483340.04	1331520.35	Картометрический метод	5.0	Закрепление отсутствует
171	483357.82	1331529.41	Картометрический метод	5.0	Закрепление отсутствует
172	483349.18	1331556.96	Картометрический метод	5.0	Закрепление отсутствует
173	483346.74	1331580.16	Картометрический метод	5.0	Закрепление отсутствует
174	483332.78	1331629.73	Картометрический метод	5.0	Закрепление отсутствует
175	483327.92	1331627.39	Картометрический метод	5.0	Закрепление отсутствует
176	483288.36	1331604.53	Картометрический метод	5.0	Закрепление отсутствует
177	483283.38	1331621.46	Картометрический метод	5.0	Закрепление отсутствует
178	483278.38	1331638.44	Картометрический метод	5.0	Закрепление отсутствует
179	483273.50	1331655.01	Картометрический метод	5.0	Закрепление отсутствует
180	483275.28	1331656.05	Картометрический метод	5.0	Закрепление отсутствует
181	483314.18	1331678.75	Картометрический метод	5.0	Закрепление отсутствует
182	483319.25	1331681.16	Картометрический метод	5.0	Закрепление отсутствует
183	483314.73	1331698.36	Картометрический метод	5.0	Закрепление отсутствует
184	483304.72	1331705.96	Картометрический метод	5.0	Закрепление отсутствует
185	483334.75	1331703.76	Картометрический метод	5.0	Закрепление отсутствует
186	483359.26	1331692.68	Картометрический метод	5.0	Закрепление отсутствует
187	483370.34	1331679.84	Картометрический метод	5.0	Закрепление отсутствует
188	483384.93	1331657.67	Картометрический метод	5.0	Закрепление отсутствует
189	483401.27	1331644.83	Картометрический метод	5.0	Закрепление отсутствует
190	483401.31	1331632.67	Картометрический метод	5.0	Закрепление отсутствует
191	483411.06	1331609.89	Картометрический метод	5.0	Закрепление отсутствует

2. Сведения о характерных точках границ объекта					
Обозначение характерных точек границ	Координаты, м		Метод определения координат характерной точки	Средняя квадратическая погрешность положения характерной точки (M _t), м	Описание обозначения точки на местности (при наличии)
	X	Y			
1	2	3	4	5	6
192	483424.48	1331563.66	Картометрический метод	5.0	Закрепление отсутствует
193	483499.90	1331580.26	Картометрический метод	5.0	Закрепление отсутствует
194	483490.58	1331561.64	Картометрический метод	5.0	Закрепление отсутствует
120	483484.97	1331521.32	Картометрический метод	5.0	Закрепление отсутствует
195	483488.33	1331521.34	Картометрический метод	5.0	Закрепление отсутствует
196	483491.16	1331537.20	Картометрический метод	5.0	Закрепление отсутствует
197	483484.97	1331521.32	Картометрический метод	5.0	Закрепление отсутствует
198	483483.85	1331513.27	Картометрический метод	5.0	Закрепление отсутствует
195	483488.33	1331521.34	Картометрический метод	5.0	Закрепление отсутствует
199	494780.89	1333083.96	Картометрический метод	5.0	Закрепление отсутствует
200	494762.39	1333096.46	Картометрический метод	5.0	Закрепление отсутствует
201	494764.06	1333099.55	Картометрический метод	5.0	Закрепление отсутствует
202	494760.88	1333102.50	Картометрический метод	5.0	Закрепление отсутствует
203	494761.95	1333116.81	Картометрический метод	5.0	Закрепление отсутствует
204	494737.89	1333127.46	Картометрический метод	5.0	Закрепление отсутствует
205	494737.56	1333130.43	Картометрический метод	5.0	Закрепление отсутствует
206	494710.70	1333142.06	Картометрический метод	5.0	Закрепление отсутствует
207	494711.46	1333147.16	Картометрический метод	5.0	Закрепление отсутствует
208	494696.73	1333151.04	Картометрический метод	5.0	Закрепление отсутствует
209	494655.22	1333162.07	Картометрический метод	5.0	Закрепление отсутствует
210	494613.21	1333162.32	Картометрический метод	5.0	Закрепление отсутствует
211	494613.22	1333162.33	Картометрический метод	5.0	Закрепление отсутствует
212	494613.05	1333162.32	Картометрический метод	5.0	Закрепление отсутствует
213	494594.47	1333164.73	Картометрический метод	5.0	Закрепление отсутствует
214	494556.11	1333175.44	Картометрический метод	5.0	Закрепление отсутствует

2. Сведения о характерных точках границ объекта					
Обозначение характерных точек границ	Координаты, м		Метод определения координат характерной точки	Средняя квадратическая погрешность положения характерной точки (Mt), м	Описание обозначения точки на местности (при наличии)
	X	Y			
1	2	3	4	5	6
215	494473.84	1333230.77	Картометрический метод	5.0	Закрепление отсутствует
216	494398.45	1333309.38	Картометрический метод	5.0	Закрепление отсутствует
217	494394.44	1333312.92	Картометрический метод	5.0	Закрепление отсутствует
218	494372.36	1333332.47	Картометрический метод	5.0	Закрепление отсутствует
219	494326.60	1333376.28	Картометрический метод	5.0	Закрепление отсутствует
220	494282.28	1333418.95	Картометрический метод	5.0	Закрепление отсутствует
221	494277.40	1333388.79	Картометрический метод	5.0	Закрепление отсутствует
222	494233.70	1333350.68	Картометрический метод	5.0	Закрепление отсутствует
223	494088.12	1333205.82	Картометрический метод	5.0	Закрепление отсутствует
224	494176.93	1333126.17	Картометрический метод	5.0	Закрепление отсутствует
225	494245.19	1333095.12	Картометрический метод	5.0	Закрепление отсутствует
226	494298.42	1333068.69	Картометрический метод	5.0	Закрепление отсутствует
227	494568.55	1332966.74	Картометрический метод	5.0	Закрепление отсутствует
228	494651.64	1332932.72	Картометрический метод	5.0	Закрепление отсутствует
229	494761.35	1332901.68	Картометрический метод	5.0	Закрепление отсутствует
230	494833.31	1333066.20	Картометрический метод	5.0	Закрепление отсутствует
231	494779.39	1333065.96	Картометрический метод	5.0	Закрепление отсутствует
199	494780.89	1333083.96	Картометрический метод	5.0	Закрепление отсутствует
3. Сведения о характерных точках части (частей) границы объекта					
Обозначение характерных точек части границы	Координаты, м		Метод определения координат характерной точки	Средняя квадратическая погрешность положения характерной точки (Mt), м	Описание обозначения точки на местности (при наличии)
	X	Y			
1	2	3	4	5	6
-	-	-	-	-	-

Раздел 3

Сведения о местоположении измененных (уточненных) границ объекта

1. Система координат -

2. Сведения о характерных точках границ объекта

Обозначение характерных точек границ	Существующие координаты, м		Измененные (уточненные) координаты, м		Метод определения координат характерной точки	Средняя квадратическая погрешность положения характерной точки (Mt), м	Описание обозначения точки на местности (при наличии)
	X	Y	X	Y			
1	2	3	4	5	6	7	8
-	-	-	-	-	-	-	

3. Сведения о характерных точках части (частей) границы объекта

Обозначение характерных точек части границы	Существующие координаты, м		Измененные (уточненные) координаты, м		Метод определения координат характерной точки	Средняя квадратическая погрешность положения характерной точки (Mt), м	Описание обозначения точки на местности (при наличии)
	X	Y	X	Y			
1	2	3	4	5	6	7	8
-	-	-	-	-	-	-	

ТЕКСТОВОЕ ОПИСАНИЕ
местоположения границ населенных пунктов, территориальных зон

Прохождение границы		Описание прохождения границы
от точки	до точки	
1	2	3
1	2	-
2	3	-
3	4	-
4	1	-
5	6	-
6	7	-
7	8	-
8	9	-
9	10	-
10	11	-
11	12	-
12	13	-
13	14	-
14	15	-
15	16	-
16	17	-
17	18	-
18	19	-
19	20	-
20	21	-
21	5	-
22	23	-
23	24	-
24	25	-
25	26	-
26	27	-
27	28	-
28	29	-
29	30	-
30	31	-
31	32	-
32	33	-
33	34	-
34	35	-
35	36	-
36	37	-
37	38	-

ТЕКСТОВОЕ ОПИСАНИЕ
местоположения границ населенных пунктов, территориальных зон

Прохождение границы		Описание прохождения границы
от точки	до точки	
1	2	3
38	39	-
39	40	-
40	41	-
41	42	-
42	43	-
43	44	-
44	45	-
45	46	-
46	47	-
47	48	-
48	49	-
49	50	-
50	51	-
51	52	-
52	53	-
53	54	-
54	55	-
55	56	-
56	57	-
57	58	-
58	22	-
59	60	-
60	61	-
61	62	-
62	63	-
63	64	-
64	65	-
65	66	-
66	67	-
67	68	-
68	69	-
69	70	-
70	71	-
71	72	-
72	73	-
73	74	-
74	75	-

ТЕКСТОВОЕ ОПИСАНИЕ
местоположения границ населенных пунктов, территориальных зон

Прохождение границы		Описание прохождения границы
от точки	до точки	
1	2	3
75	76	-
76	77	-
77	78	-
78	79	-
79	80	-
80	81	-
81	82	-
82	83	-
83	84	-
84	85	-
85	86	-
86	87	-
87	88	-
88	89	-
89	90	-
90	91	-
91	92	-
92	93	-
93	94	-
94	95	-
95	96	-
96	97	-
97	98	-
98	99	-
99	100	-
100	101	-
101	102	-
102	103	-
103	104	-
104	105	-
105	106	-
106	59	-
107	108	-
108	109	-
109	110	-
110	111	-
111	112	-

ТЕКСТОВОЕ ОПИСАНИЕ
местоположения границ населенных пунктов, территориальных зон

Прохождение границы		Описание прохождения границы
от точки	до точки	
1	2	3
112	113	-
113	114	-
114	107	-
115	116	-
116	117	-
117	118	-
118	119	-
119	115	-
120	121	-
121	122	-
122	123	-
123	124	-
124	125	-
125	126	-
126	127	-
127	128	-
128	129	-
129	130	-
130	131	-
131	132	-
132	133	-
133	134	-
134	135	-
135	136	-
136	137	-
137	138	-
138	139	-
139	140	-
140	141	-
141	142	-
142	143	-
143	144	-
144	145	-
145	146	-
146	147	-
147	148	-
148	149	-

ТЕКСТОВОЕ ОПИСАНИЕ
местоположения границ населенных пунктов, территориальных зон

Прохождение границы		Описание прохождения границы
от точки	до точки	
1	2	3
149	150	-
150	151	-
151	152	-
152	153	-
153	154	-
154	155	-
155	156	-
156	157	-
157	158	-
158	159	-
159	160	-
160	161	-
161	162	-
162	163	-
163	164	-
164	165	-
165	166	-
166	167	-
167	168	-
168	169	-
169	170	-
170	171	-
171	172	-
172	173	-
173	174	-
174	175	-
175	176	-
176	177	-
177	178	-
178	179	-
179	180	-
180	181	-
181	182	-
182	183	-
183	184	-
184	185	-
185	186	-

ТЕКСТОВОЕ ОПИСАНИЕ
местоположения границ населенных пунктов, территориальных зон

Прохождение границы		Описание прохождения границы
от точки	до точки	
1	2	3
186	187	-
187	188	-
188	189	-
189	190	-
190	191	-
191	192	-
192	193	-
193	194	-
194	120	-
195	196	-
196	197	-
197	198	-
198	195	-
199	200	-
200	201	-
201	202	-
202	203	-
203	204	-
204	205	-
205	206	-
206	207	-
207	208	-
208	209	-
209	210	-
210	211	-
211	212	-
212	213	-
213	214	-
214	215	-
215	216	-
216	217	-
217	218	-
218	219	-
219	220	-
220	221	-
221	222	-
222	223	-

ТЕКСТОВОЕ ОПИСАНИЕ
местоположения границ населенных пунктов, территориальных зон

Прохождение границы		Описание прохождения границы
от точки	до точки	
1	2	
223	224	-
224	225	-
225	226	-
226	227	-
227	228	-
228	229	-
229	230	-
230	231	-
231	199	-

--

ГРАФИЧЕСКОЕ ОПИСАНИЕ

местоположения границ населенных пунктов, территориальных зон, особо охраняемых природных территорий, зон с особыми условиями использования территории

Зона огородничества

(наименование объекта, местоположение границ которого описано (далее - объект))

Раздел 1

Сведения об объекте

№ п/п	Характеристики объекта	Описание характеристик
1	2	3
1.	Местоположение объекта	Ленинградская область, м.р-н Выборгский, г.п Роцинское
2.	Площадь объекта +/- величина погрешности определения площади (Р +/- Дельта Р)	33923 +/- 3223 м ²
3.	Иные характеристики объекта	-

Раздел 2

Сведения о местоположении границ объекта

1. Система координат МСК 47 зона 1

2. Сведения о характерных точках границ объекта

Обозначение характерных точек границ	Координаты, м		Метод определения координат характерной точки	Средняя квадратическая погрешность положения характерной точки (Mt), м	Описание обозначения точки на местности (при наличии)
	X	Y			
1	2	3	4	5	6
1	487960.20	1339215.58	Картометрический метод	5.0	Закрепление отсутствует
2	487959.54	1339214.51	Картометрический метод	5.0	Закрепление отсутствует
3	487874.00	1339098.57	Картометрический метод	5.0	Закрепление отсутствует
4	487864.04	1339070.10	Картометрический метод	5.0	Закрепление отсутствует
5	487866.40	1339054.04	Картометрический метод	5.0	Закрепление отсутствует
6	487868.97	1339049.45	Картометрический метод	5.0	Закрепление отсутствует
7	487874.71	1339039.20	Картометрический метод	5.0	Закрепление отсутствует
8	487881.05	1339033.02	Картометрический метод	5.0	Закрепление отсутствует
9	487887.94	1339030.26	Картометрический метод	5.0	Закрепление отсутствует
10	487911.47	1339020.81	Картометрический метод	5.0	Закрепление отсутствует
11	487913.88	1339019.66	Картометрический метод	5.0	Закрепление отсутствует
12	487941.16	1339006.67	Картометрический метод	5.0	Закрепление отсутствует
13	487942.63	1339006.14	Картометрический метод	5.0	Закрепление отсутствует
14	487975.27	1338994.44	Картометрический метод	5.0	Закрепление отсутствует
15	487978.63	1338993.23	Картометрический метод	5.0	Закрепление отсутствует
16	487994.94	1338983.39	Картометрический метод	5.0	Закрепление отсутствует
17	488025.63	1339010.27	Картометрический метод	5.0	Закрепление отсутствует
18	488040.52	1339023.32	Картометрический метод	5.0	Закрепление отсутствует
19	488099.23	1339118.87	Картометрический метод	5.0	Закрепление отсутствует
20	488114.43	1339134.51	Картометрический метод	5.0	Закрепление отсутствует
21	487962.60	1339222.14	Картометрический метод	5.0	Закрепление отсутствует
1	487960.20	1339215.58	Картометрический метод	5.0	Закрепление отсутствует

3. Сведения о характерных точках части (частей) границы объекта

Обозначение характерных точек части границы	Координаты, м		Метод определения координат характерной точки	Средняя квадратическая погрешность положения характерной точки (M _t), м	Описание обозначения точки на местности (при наличии)
	X	Y			
1	2	3	4	5	6
-	-	-	-	-	-

Раздел 3

Сведения о местоположении измененных (уточненных) границ объекта

1. Система координат -

2. Сведения о характерных точках границ объекта

Обозначение характерных точек границ	Существующие координаты, м		Измененные (уточненные) координаты, м		Метод определения координат характерной точки	Средняя квадратическая погрешность положения характерной точки (Mt), м	Описание обозначения точки на местности (при наличии)
	X	Y	X	Y			
1	2	3	4	5	6	7	8
-	-	-	-	-	-	-	

3. Сведения о характерных точках части (частей) границы объекта

Обозначение характерных точек части границы	Существующие координаты, м		Измененные (уточненные) координаты, м		Метод определения координат характерной точки	Средняя квадратическая погрешность положения характерной точки (Mt), м	Описание обозначения точки на местности (при наличии)
	X	Y	X	Y			
1	2	3	4	5	6	7	8
-	-	-	-	-	-	-	

ТЕКСТОВОЕ ОПИСАНИЕ
местоположения границ населенных пунктов, территориальных зон

Прохождение границы		Описание прохождения границы
от точки	до точки	
1	2	3
1	2	-
2	3	-
3	4	-
4	5	-
5	6	-
6	7	-
7	8	-
8	9	-
9	10	-
10	11	-
11	12	-
12	13	-
13	14	-
14	15	-
15	16	-
16	17	-
17	18	-
18	19	-
19	20	-
20	21	-
21	1	-

--

ГРАФИЧЕСКОЕ ОПИСАНИЕ

местоположения границ населенных пунктов, территориальных зон, особо охраняемых природных территорий, зон с особыми условиями использования территории

Зона объектов отдыха и туризма

(наименование объекта, местоположение границ которого описано (далее - объект))

Раздел 1

Сведения об объекте

№ п/п	Характеристики объекта	Описание характеристик
1	2	3
1.	Местоположение объекта	Ленинградская область, м.р-н Выборгский, г.п Роцинское
2.	Площадь объекта +/- величина погрешности определения площади (Р +/- Дельта Р)	2493021 +/- 27631 м ²
3.	Иные характеристики объекта	-

Раздел 2

Сведения о местоположении границ объекта

1. Система координат МСК 47 зона 1

2. Сведения о характерных точках границ объекта

Обозначение характерных точек границ	Координаты, м		Метод определения координат характерной точки	Средняя квадратическая погрешность положения характерной точки (Mt), м	Описание обозначения точки на местности (при наличии)
	X	Y			
1	2	3	4	5	6
1	490398.14	1337847.89	Картометрический метод	5.0	Закрепление отсутствует
2	490408.78	1337852.82	Картометрический метод	5.0	Закрепление отсутствует
3	490397.33	1337878.55	Картометрический метод	5.0	Закрепление отсутствует
4	490393.11	1337878.47	Картометрический метод	5.0	Закрепление отсутствует
1	490398.14	1337847.89	Картометрический метод	5.0	Закрепление отсутствует
5	475996.20	1344129.58	Картометрический метод	5.0	Закрепление отсутствует
6	475996.80	1344141.48	Картометрический метод	5.0	Закрепление отсутствует
7	475863.69	1344146.85	Картометрический метод	5.0	Закрепление отсутствует
8	475862.70	1344130.65	Картометрический метод	5.0	Закрепление отсутствует
5	475996.20	1344129.58	Картометрический метод	5.0	Закрепление отсутствует
9	476501.91	1344545.41	Картометрический метод	5.0	Закрепление отсутствует
10	476499.10	1344545.08	Картометрический метод	5.0	Закрепление отсутствует
11	476539.83	1344161.44	Картометрический метод	5.0	Закрепление отсутствует
12	476301.17	1344136.09	Картометрический метод	5.0	Закрепление отсутствует
13	476303.49	1344114.11	Картометрический метод	5.0	Закрепление отсутствует
14	476557.33	1344139.91	Картометрический метод	5.0	Закрепление отсутствует
9	476501.91	1344545.41	Картометрический метод	5.0	Закрепление отсутствует
15	492621.45	1334986.51	Картометрический метод	5.0	Закрепление отсутствует
16	492730.19	1335020.71	Картометрический метод	5.0	Закрепление отсутствует
17	492792.99	1335014.89	Картометрический метод	5.0	Закрепление отсутствует
18	492824.63	1335071.60	Картометрический метод	5.0	Закрепление отсутствует
19	492843.90	1335106.14	Картометрический метод	5.0	Закрепление отсутствует

2. Сведения о характерных точках границ объекта					
Обозначение характерных точек границ	Координаты, м		Метод определения координат характерной точки	Средняя квадратическая погрешность положения характерной точки (M _t), м	Описание обозначения точки на местности (при наличии)
	X	Y			
1	2	3	4	5	6
20	492712.08	1335232.63	Картометрический метод	5.0	Закрепление отсутствует
21	492662.05	1335219.62	Картометрический метод	5.0	Закрепление отсутствует
22	492646.05	1335221.53	Картометрический метод	5.0	Закрепление отсутствует
23	492634.43	1335165.59	Картометрический метод	5.0	Закрепление отсутствует
24	492615.31	1335169.26	Картометрический метод	5.0	Закрепление отсутствует
25	492597.49	1335122.52	Картометрический метод	5.0	Закрепление отсутствует
26	492595.37	1335063.45	Картометрический метод	5.0	Закрепление отсутствует
27	492609.99	1335026.23	Картометрический метод	5.0	Закрепление отсутствует
28	492618.37	1334997.18	Картометрический метод	5.0	Закрепление отсутствует
15	492621.45	1334986.51	Картометрический метод	5.0	Закрепление отсутствует
29	474139.61	1340089.71	Картометрический метод	5.0	Закрепление отсутствует
30	474127.26	1340132.01	Картометрический метод	5.0	Закрепление отсутствует
31	474127.26	1340151.06	Картометрический метод	5.0	Закрепление отсутствует
32	474131.55	1340185.73	Картометрический метод	5.0	Закрепление отсутствует
33	474128.90	1340197.41	Картометрический метод	5.0	Закрепление отсутствует
34	474123.54	1340178.64	Картометрический метод	5.0	Закрепление отсутствует
35	474125.01	1340122.61	Картометрический метод	5.0	Закрепление отсутствует
36	474141.18	1340068.73	Картометрический метод	5.0	Закрепление отсутствует
29	474139.61	1340089.71	Картометрический метод	5.0	Закрепление отсутствует
37	474114.69	1340557.32	Картометрический метод	5.0	Закрепление отсутствует
38	474116.01	1340562.55	Картометрический метод	5.0	Закрепление отсутствует
39	474118.88	1340573.93	Картометрический метод	5.0	Закрепление отсутствует
40	474115.17	1340601.39	Картометрический метод	5.0	Закрепление отсутствует
41	474109.07	1340613.60	Картометрический метод	5.0	Закрепление отсутствует
42	474098.80	1340643.74	Картометрический метод	5.0	Закрепление отсутствует

2. Сведения о характерных точках границ объекта					
Обозначение характерных точек границ	Координаты, м		Метод определения координат характерной точки	Средняя квадратическая погрешность положения характерной точки (M _t), м	Описание обозначения точки на местности (при наличии)
	X	Y			
1	2	3	4	5	6
43	474087.04	1340670.54	Картометрический метод	5.0	Закрепление отсутствует
44	474070.06	1340684.47	Картометрический метод	5.0	Закрепление отсутствует
45	474066.69	1340686.16	Картометрический метод	5.0	Закрепление отсутствует
46	474079.30	1340672.57	Картометрический метод	5.0	Закрепление отсутствует
47	474085.20	1340641.60	Картометрический метод	5.0	Закрепление отсутствует
48	474085.20	1340625.39	Картометрический метод	5.0	Закрепление отсутствует
49	474102.90	1340610.64	Картометрический метод	5.0	Закрепление отсутствует
50	474114.69	1340573.78	Картометрический метод	5.0	Закрепление отсутствует
37	474114.69	1340557.32	Картометрический метод	5.0	Закрепление отсутствует
51	474041.58	1340698.79	Картометрический метод	5.0	Закрепление отсутствует
52	474042.35	1340735.86	Картометрический метод	5.0	Закрепление отсутствует
53	474047.08	1340752.41	Картометрический метод	5.0	Закрепление отсутствует
54	474047.47	1340766.99	Картометрический метод	5.0	Закрепление отсутствует
55	474041.17	1340783.54	Картометрический метод	5.0	Закрепление отсутствует
56	474024.75	1340794.95	Картометрический метод	5.0	Закрепление отсутствует
57	474027.70	1340789.05	Картометрический метод	5.0	Закрепление отсутствует
58	474029.17	1340778.72	Картометрический метод	5.0	Закрепление отсутствует
59	474020.33	1340746.29	Картометрический метод	5.0	Закрепление отсутствует
60	474018.85	1340719.75	Картометрический метод	5.0	Закрепление отсутствует
61	474020.33	1340707.95	Картометрический метод	5.0	Закрепление отсутствует
62	474039.49	1340699.11	Картометрический метод	5.0	Закрепление отсутствует
63	474042.84	1340698.15	Картометрический метод	5.0	Закрепление отсутствует
51	474041.58	1340698.79	Картометрический метод	5.0	Закрепление отсутствует
64	474180.20	1340234.60	Картометрический метод	5.0	Закрепление отсутствует
65	474195.86	1340242.94	Картометрический метод	5.0	Закрепление отсутствует

2. Сведения о характерных точках границ объекта					
Обозначение характерных точек границ	Координаты, м		Метод определения координат характерной точки	Средняя квадратическая погрешность положения характерной точки (M _t), м	Описание обозначения точки на местности (при наличии)
	X	Y			
1	2	3	4	5	6
66	474198.58	1340255.54	Картометрический метод	5.0	Закрепление отсутствует
67	474192.29	1340271.21	Картометрический метод	5.0	Закрепление отсутствует
68	474181.56	1340283.13	Картометрический метод	5.0	Закрепление отсутствует
69	474168.11	1340289.77	Картометрический метод	5.0	Закрепление отсутствует
70	474107.79	1340333.39	Картометрический метод	5.0	Закрепление отсутствует
71	474103.63	1340351.94	Картометрический метод	5.0	Закрепление отсутствует
72	474105.67	1340398.73	Картометрический метод	5.0	Закрепление отсутствует
73	474108.36	1340412.67	Картометрический метод	5.0	Закрепление отсутствует
74	474127.43	1340421.47	Картометрический метод	5.0	Закрепление отсутствует
75	474142.09	1340424.16	Картометрический метод	5.0	Закрепление отсутствует
76	474154.45	1340440.66	Картометрический метод	5.0	Закрепление отсутствует
77	474150.53	1340457.44	Картометрический метод	5.0	Закрепление отсутствует
78	474145.29	1340461.36	Картометрический метод	5.0	Закрепление отсутствует
79	474104.37	1340420.44	Картометрический метод	5.0	Закрепление отсутствует
80	474091.11	1340392.43	Картометрический метод	5.0	Закрепление отсутствует
81	474086.67	1340358.51	Картометрический метод	5.0	Закрепление отсутствует
82	474104.37	1340330.50	Картометрический метод	5.0	Закрепление отсутствует
83	474150.08	1340293.64	Картометрический метод	5.0	Закрепление отсутствует
84	474166.30	1340283.32	Картометрический метод	5.0	Закрепление отсутствует
85	474168.59	1340263.83	Картометрический метод	5.0	Закрепление отсутствует
86	474160.91	1340246.15	Картометрический метод	5.0	Закрепление отсутствует
64	474180.20	1340234.60	Картометрический метод	5.0	Закрепление отсутствует
87	474222.86	1340668.06	Картометрический метод	5.0	Закрепление отсутствует
88	474282.82	1340497.35	Картометрический метод	5.0	Закрепление отсутствует
89	474666.50	1340454.80	Картометрический метод	5.0	Закрепление отсутствует

2. Сведения о характерных точках границ объекта					
Обозначение характерных точек границ	Координаты, м		Метод определения координат характерной точки	Средняя квадратическая погрешность положения характерной точки (M _t), м	Описание обозначения точки на местности (при наличии)
	X	Y			
1	2	3	4	5	6
87	474222.86	1340668.06	Картометрический метод	5.0	Закрепление отсутствует
90	473442.85	1343970.23	Картометрический метод	5.0	Закрепление отсутствует
91	473448.58	1344031.28	Картометрический метод	5.0	Закрепление отсутствует
92	473480.83	1344082.86	Картометрический метод	5.0	Закрепление отсутствует
93	473491.52	1344080.17	Картометрический метод	5.0	Закрепление отсутствует
94	473495.69	1344105.87	Картометрический метод	5.0	Закрепление отсутствует
95	473490.44	1344108.80	Картометрический метод	5.0	Закрепление отсутствует
96	473490.43	1344108.53	Картометрический метод	5.0	Закрепление отсутствует
97	473490.10	1344105.36	Картометрический метод	5.0	Закрепление отсутствует
98	473479.19	1344090.01	Картометрический метод	5.0	Закрепление отсутствует
99	473473.60	1344082.57	Картометрический метод	5.0	Закрепление отсутствует
100	473467.02	1344073.77	Картометрический метод	5.0	Закрепление отсутствует
101	473462.07	1344063.92	Картометрический метод	5.0	Закрепление отсутствует
102	473455.89	1344056.04	Картометрический метод	5.0	Закрепление отсутствует
103	473451.24	1344047.11	Картометрический метод	5.0	Закрепление отсутствует
104	473445.92	1344038.59	Картометрический метод	5.0	Закрепление отсутствует
105	473441.70	1344029.44	Картометрический метод	5.0	Закрепление отсутствует
106	473439.50	1344019.64	Картометрический метод	5.0	Закрепление отсутствует
107	473438.82	1344009.49	Картометрический метод	5.0	Закрепление отсутствует
108	473437.25	1343999.49	Картометрический метод	5.0	Закрепление отсутствует
109	473436.02	1343989.44	Картометрический метод	5.0	Закрепление отсутствует
110	473435.99	1343984.70	Картометрический метод	5.0	Закрепление отсутствует
111	473435.88	1343970.06	Картометрический метод	5.0	Закрепление отсутствует
90	473442.85	1343970.23	Картометрический метод	5.0	Закрепление отсутствует
112	485079.37	1331379.53	Картометрический метод	5.0	Закрепление отсутствует

2. Сведения о характерных точках границ объекта					
Обозначение характерных точек границ	Координаты, м		Метод определения координат характерной точки	Средняя квадратическая погрешность положения характерной точки (M _t), м	Описание обозначения точки на местности (при наличии)
	X	Y			
1	2	3	4	5	6
113	485059.13	1331352.90	Картометрический метод	5.0	Закрепление отсутствует
114	485073.16	1331342.07	Картометрический метод	5.0	Закрепление отсутствует
115	485093.75	1331368.43	Картометрический метод	5.0	Закрепление отсутствует
112	485079.37	1331379.53	Картометрический метод	5.0	Закрепление отсутствует
116	485193.90	1331160.01	Картометрический метод	5.0	Закрепление отсутствует
117	485264.02	1331193.11	Картометрический метод	5.0	Закрепление отсутствует
118	485309.02	1331205.70	Картометрический метод	5.0	Закрепление отсутствует
119	485400.75	1331218.95	Картометрический метод	5.0	Закрепление отсутствует
120	485409.12	1331220.16	Картометрический метод	5.0	Закрепление отсутствует
121	485406.16	1331226.77	Картометрический метод	5.0	Закрепление отсутствует
122	485416.44	1331229.46	Картометрический метод	5.0	Закрепление отсутствует
123	485402.97	1331235.21	Картометрический метод	5.0	Закрепление отсутствует
124	485392.23	1331230.24	Картометрический метод	5.0	Закрепление отсутствует
125	485326.43	1331223.28	Картометрический метод	5.0	Закрепление отсутствует
126	485273.25	1331208.74	Картометрический метод	5.0	Закрепление отсутствует
127	485178.61	1331166.45	Картометрический метод	5.0	Закрепление отсутствует
128	485185.06	1331158.59	Картометрический метод	5.0	Закрепление отсутствует
129	485187.67	1331157.52	Картометрический метод	5.0	Закрепление отсутствует
116	485193.90	1331160.01	Картометрический метод	5.0	Закрепление отсутствует
130	490532.25	1337666.60	Картометрический метод	5.0	Закрепление отсутствует
131	490617.01	1337774.37	Картометрический метод	5.0	Закрепление отсутствует
132	490657.22	1337777.05	Картометрический метод	5.0	Закрепление отсутствует
133	490652.39	1337828.83	Картометрический метод	5.0	Закрепление отсутствует
134	490642.50	1337823.88	Картометрический метод	5.0	Закрепление отсутствует
135	490641.44	1337797.82	Картометрический метод	5.0	Закрепление отсутствует

2. Сведения о характерных точках границ объекта					
Обозначение характерных точек границ	Координаты, м		Метод определения координат характерной точки	Средняя квадратическая погрешность положения характерной точки (M _t), м	Описание обозначения точки на местности (при наличии)
	X	Y			
1	2	3	4	5	6
136	490620.16	1337797.82	Картометрический метод	5.0	Закрепление отсутствует
137	490516.45	1337682.41	Картометрический метод	5.0	Закрепление отсутствует
130	490532.25	1337666.60	Картометрический метод	5.0	Закрепление отсутствует
138	476037.60	1344462.62	Картометрический метод	5.0	Закрепление отсутствует
139	476033.47	1344434.41	Картометрический метод	5.0	Закрепление отсутствует
140	476035.43	1344434.43	Картометрический метод	5.0	Закрепление отсутствует
141	476036.30	1344434.43	Картометрический метод	5.0	Закрепление отсутствует
142	476014.19	1344161.93	Картометрический метод	5.0	Закрепление отсутствует
143	476015.01	1344161.92	Картометрический метод	5.0	Закрепление отсутствует
144	476014.29	1344142.88	Картометрический метод	5.0	Закрепление отсутствует
145	476228.08	1344121.08	Картометрический метод	5.0	Закрепление отсутствует
146	476227.22	1344142.67	Картометрический метод	5.0	Закрепление отсутствует
147	476175.96	1344490.71	Картометрический метод	5.0	Закрепление отсутствует
148	476053.75	1344472.17	Картометрический метод	5.0	Закрепление отсутствует
149	476038.11	1344469.36	Картометрический метод	5.0	Закрепление отсутствует
138	476037.60	1344462.62	Картометрический метод	5.0	Закрепление отсутствует
150	496372.28	1340898.70	Картометрический метод	5.0	Закрепление отсутствует
151	496340.05	1340889.24	Картометрический метод	5.0	Закрепление отсутствует
152	496401.22	1340899.60	Картометрический метод	5.0	Закрепление отсутствует
153	496420.26	1340916.99	Картометрический метод	5.0	Закрепление отсутствует
154	496423.09	1340916.16	Картометрический метод	5.0	Закрепление отсутствует
155	496444.31	1340933.28	Картометрический метод	5.0	Закрепление отсутствует
150	496372.28	1340898.70	Картометрический метод	5.0	Закрепление отсутствует
156	473383.03	1341572.58	Картометрический метод	5.0	Закрепление отсутствует
157	473378.43	1341610.43	Картометрический метод	5.0	Закрепление отсутствует

2. Сведения о характерных точках границ объекта					
Обозначение характерных точек границ	Координаты, м		Метод определения координат характерной точки	Средняя квадратическая погрешность положения характерной точки (M _t), м	Описание обозначения точки на местности (при наличии)
	X	Y			
1	2	3	4	5	6
158	473389.40	1341631.87	Картометрический метод	5.0	Закрепление отсутствует
159	473393.82	1341629.42	Картометрический метод	5.0	Закрепление отсутствует
160	473407.84	1341660.69	Картометрический метод	5.0	Закрепление отсутствует
161	473429.86	1341698.84	Картометрический метод	5.0	Закрепление отсутствует
162	473444.90	1341729.93	Картометрический метод	5.0	Закрепление отсутствует
163	473497.27	1341701.71	Картометрический метод	5.0	Закрепление отсутствует
164	473515.64	1341691.49	Картометрический метод	5.0	Закрепление отсутствует
165	473552.62	1341668.65	Картометрический метод	5.0	Закрепление отсутствует
166	473598.48	1341640.44	Картометрический метод	5.0	Закрепление отсутствует
167	473640.97	1341625.61	Картометрический метод	5.0	Закрепление отсутствует
168	473671.86	1341613.91	Картометрический метод	5.0	Закрепление отсутствует
169	473617.80	1341643.14	Картометрический метод	5.0	Закрепление отсутствует
170	473441.90	1341735.92	Картометрический метод	5.0	Закрепление отсутствует
171	473371.33	1341608.76	Картометрический метод	5.0	Закрепление отсутствует
172	473377.33	1341576.76	Картометрический метод	5.0	Закрепление отсутствует
156	473383.03	1341572.58	Картометрический метод	5.0	Закрепление отсутствует
173	473814.92	1341313.92	Картометрический метод	5.0	Закрепление отсутствует
174	473899.74	1341479.69	Картометрический метод	5.0	Закрепление отсутствует
175	473902.33	1341484.75	Картометрический метод	5.0	Закрепление отсутствует
176	473902.99	1341485.90	Картометрический метод	5.0	Закрепление отсутствует
177	473900.54	1341487.23	Картометрический метод	5.0	Закрепление отсутствует
178	473890.75	1341494.15	Картометрический метод	5.0	Закрепление отсутствует
179	473875.28	1341464.37	Картометрический метод	5.0	Закрепление отсутствует
180	473849.53	1341418.04	Картометрический метод	5.0	Закрепление отсутствует
181	473845.35	1341410.03	Картометрический метод	5.0	Закрепление отсутствует

2. Сведения о характерных точках границ объекта					
Обозначение характерных точек границ	Координаты, м		Метод определения координат характерной точки	Средняя квадратическая погрешность положения характерной точки (M _t), м	Описание обозначения точки на местности (при наличии)
	X	Y			
1	2	3	4	5	6
182	473811.44	1341346.72	Картометрический метод	5.0	Закрепление отсутствует
183	473808.63	1341342.09	Картометрический метод	5.0	Закрепление отсутствует
184	473808.30	1341341.54	Картометрический метод	5.0	Закрепление отсутствует
185	473772.18	1341271.71	Картометрический метод	5.0	Закрепление отсутствует
186	473766.88	1341260.88	Картометрический метод	5.0	Закрепление отсутствует
187	473727.60	1341187.31	Картометрический метод	5.0	Закрепление отсутствует
188	473740.12	1341167.13	Картометрический метод	5.0	Закрепление отсутствует
173	473814.92	1341313.92	Картометрический метод	5.0	Закрепление отсутствует
189	475443.25	1345187.45	Картометрический метод	5.0	Закрепление отсутствует
190	475443.24	1345187.48	Картометрический метод	5.0	Закрепление отсутствует
191	475392.83	1345430.20	Картометрический метод	5.0	Закрепление отсутствует
192	475390.86	1345438.75	Картометрический метод	5.0	Закрепление отсутствует
193	475379.82	1345436.10	Картометрический метод	5.0	Закрепление отсутствует
194	475299.80	1345414.59	Картометрический метод	5.0	Закрепление отсутствует
195	475220.40	1345385.23	Картометрический метод	5.0	Закрепление отсутствует
196	475105.49	1345320.04	Картометрический метод	5.0	Закрепление отсутствует
197	475105.57	1345319.52	Картометрический метод	5.0	Закрепление отсутствует
198	475105.24	1345317.31	Картометрический метод	5.0	Закрепление отсутствует
199	475104.67	1345313.49	Картометрический метод	5.0	Закрепление отсутствует
200	475104.30	1345313.25	Картометрический метод	5.0	Закрепление отсутствует
201	475103.63	1345306.55	Картометрический метод	5.0	Закрепление отсутствует
202	475096.57	1345259.52	Картометрический метод	5.0	Закрепление отсутствует
203	475203.68	1345198.61	Картометрический метод	5.0	Закрепление отсутствует
204	475251.59	1345171.37	Картометрический метод	5.0	Закрепление отсутствует
205	475252.25	1345171.43	Картометрический метод	5.0	Закрепление отсутствует

2. Сведения о характерных точках границ объекта					
Обозначение характерных точек границ	Координаты, м		Метод определения координат характерной точки	Средняя квадратическая погрешность положения характерной точки (M _t), м	Описание обозначения точки на местности (при наличии)
	X	Y			
1	2	3	4	5	6
206	475274.89	1345158.77	Картометрический метод	5.0	Закрепление отсутствует
207	475317.83	1345133.02	Картометрический метод	5.0	Закрепление отсутствует
208	475338.57	1345120.58	Картометрический метод	5.0	Закрепление отсутствует
209	475339.69	1345119.91	Картометрический метод	5.0	Закрепление отсутствует
210	475359.30	1345108.16	Картометрический метод	5.0	Закрепление отсутствует
211	475451.19	1345139.54	Картометрический метод	5.0	Закрепление отсутствует
212	475452.82	1345140.09	Картометрический метод	5.0	Закрепление отсутствует
189	475443.25	1345187.45	Картометрический метод	5.0	Закрепление отсутствует
213	473276.69	1342021.43	Картометрический метод	5.0	Закрепление отсутствует
214	473272.53	1342022.97	Картометрический метод	5.0	Закрепление отсутствует
215	473266.01	1342023.09	Картометрический метод	5.0	Закрепление отсутствует
216	473265.55	1342029.80	Картометрический метод	5.0	Закрепление отсутствует
217	473252.56	1342036.02	Картометрический метод	5.0	Закрепление отсутствует
218	473253.76	1342023.41	Картометрический метод	5.0	Закрепление отсутствует
219	473253.76	1341983.21	Картометрический метод	5.0	Закрепление отсутствует
220	473246.36	1341944.61	Картометрический метод	5.0	Закрепление отсутствует
221	473239.96	1341928.21	Картометрический метод	5.0	Закрепление отсутствует
222	473236.03	1341921.31	Картометрический метод	5.0	Закрепление отсутствует
223	473225.16	1341902.21	Картометрический метод	5.0	Закрепление отсутствует
224	473222.63	1341899.85	Картометрический метод	5.0	Закрепление отсутствует
225	473240.86	1341891.07	Картометрический метод	5.0	Закрепление отсутствует
226	473262.66	1341880.57	Картометрический метод	5.0	Закрепление отсутствует
227	473276.90	1341911.48	Картометрический метод	5.0	Закрепление отсутствует
228	473319.55	1342004.03	Картометрический метод	5.0	Закрепление отсутствует
229	473310.83	1342008.76	Картометрический метод	5.0	Закрепление отсутствует

2. Сведения о характерных точках границ объекта					
Обозначение характерных точек границ	Координаты, м		Метод определения координат характерной точки	Средняя квадратическая погрешность положения характерной точки (M _t), м	Описание обозначения точки на местности (при наличии)
	X	Y			
1	2	3	4	5	6
230	473306.30	1342010.44	Картометрический метод	5.0	Закрепление отсутствует
213	473276.69	1342021.43	Картометрический метод	5.0	Закрепление отсутствует
231	492450.29	1334028.21	Картометрический метод	5.0	Закрепление отсутствует
232	492447.55	1334032.69	Картометрический метод	5.0	Закрепление отсутствует
233	492442.70	1334040.61	Картометрический метод	5.0	Закрепление отсутствует
234	492365.48	1334166.80	Картометрический метод	5.0	Закрепление отсутствует
235	492330.69	1334215.26	Картометрический метод	5.0	Закрепление отсутствует
236	492310.71	1334263.52	Картометрический метод	5.0	Закрепление отсутствует
237	492306.19	1334274.44	Картометрический метод	5.0	Закрепление отсутствует
238	492298.74	1334287.46	Картометрический метод	5.0	Закрепление отсутствует
239	492283.72	1334278.35	Картометрический метод	5.0	Закрепление отсутствует
240	492283.72	1334278.34	Картометрический метод	5.0	Закрепление отсутствует
241	492221.94	1334240.83	Картометрический метод	5.0	Закрепление отсутствует
242	492253.07	1334184.78	Картометрический метод	5.0	Закрепление отсутствует
243	492279.97	1334145.36	Картометрический метод	5.0	Закрепление отсутствует
244	492287.56	1334134.24	Картометрический метод	5.0	Закрепление отсутствует
245	492295.95	1334121.34	Картометрический метод	5.0	Закрепление отсутствует
246	492305.69	1334106.34	Картометрический метод	5.0	Закрепление отсутствует
247	492310.90	1334094.54	Картометрический метод	5.0	Закрепление отсутствует
248	492321.83	1334069.81	Картометрический метод	5.0	Закрепление отсутствует
249	492324.28	1334064.27	Картометрический метод	5.0	Закрепление отсутствует
250	492348.99	1334025.24	Картометрический метод	5.0	Закрепление отсутствует
251	492354.86	1334013.24	Картометрический метод	5.0	Закрепление отсутствует
252	492368.27	1333978.28	Картометрический метод	5.0	Закрепление отсутствует
253	492368.28	1333978.26	Картометрический метод	5.0	Закрепление отсутствует

2. Сведения о характерных точках границ объекта					
Обозначение характерных точек границ	Координаты, м		Метод определения координат характерной точки	Средняя квадратическая погрешность положения характерной точки (M _t), м	Описание обозначения точки на местности (при наличии)
	X	Y			
1	2	3	4	5	6
254	492439.05	1334021.36	Картометрический метод	5.0	Закрепление отсутствует
231	492450.29	1334028.21	Картометрический метод	5.0	Закрепление отсутствует
255	490115.23	1336033.43	Картометрический метод	5.0	Закрепление отсутствует
256	490123.46	1336025.48	Картометрический метод	5.0	Закрепление отсутствует
257	490173.89	1335980.48	Картометрический метод	5.0	Закрепление отсутствует
258	490169.33	1335976.73	Картометрический метод	5.0	Закрепление отсутствует
259	490172.80	1335973.48	Картометрический метод	5.0	Закрепление отсутствует
260	490229.87	1335926.95	Картометрический метод	5.0	Закрепление отсутствует
261	490238.42	1335921.38	Картометрический метод	5.0	Закрепление отсутствует
262	490259.48	1335915.03	Картометрический метод	5.0	Закрепление отсутствует
263	490304.93	1335957.60	Картометрический метод	5.0	Закрепление отсутствует
264	490261.63	1335995.38	Картометрический метод	5.0	Закрепление отсутствует
265	490256.76	1335998.72	Картометрический метод	5.0	Закрепление отсутствует
266	490252.58	1336002.70	Картометрический метод	5.0	Закрепление отсутствует
267	490225.20	1336025.78	Картометрический метод	5.0	Закрепление отсутствует
268	490192.00	1336052.04	Картометрический метод	5.0	Закрепление отсутствует
269	490190.85	1336054.20	Картометрический метод	5.0	Закрепление отсутствует
270	490187.97	1336056.32	Картометрический метод	5.0	Закрепление отсутствует
271	490185.03	1336058.14	Картометрический метод	5.0	Закрепление отсутствует
272	490167.08	1336070.50	Картометрический метод	5.0	Закрепление отсутствует
273	490136.74	1336046.94	Картометрический метод	5.0	Закрепление отсутствует
274	490131.09	1336046.37	Картометрический метод	5.0	Закрепление отсутствует
255	490115.23	1336033.43	Картометрический метод	5.0	Закрепление отсутствует
275	487903.98	1338330.72	Картометрический метод	5.0	Закрепление отсутствует
276	487905.50	1338325.83	Картометрический метод	5.0	Закрепление отсутствует

2. Сведения о характерных точках границ объекта					
Обозначение характерных точек границ	Координаты, м		Метод определения координат характерной точки	Средняя квадратическая погрешность положения характерной точки (M _t), м	Описание обозначения точки на местности (при наличии)
	X	Y			
1	2	3	4	5	6
277	487913.91	1338330.80	Картометрический метод	5.0	Закрепление отсутствует
278	487925.27	1338351.94	Картометрический метод	5.0	Закрепление отсутствует
279	487874.14	1338386.89	Картометрический метод	5.0	Закрепление отсутствует
280	487838.75	1338442.55	Картометрический метод	5.0	Закрепление отсутствует
281	487837.96	1338442.23	Картометрический метод	5.0	Закрепление отсутствует
282	487825.55	1338437.17	Картометрический метод	5.0	Закрепление отсутствует
283	487816.09	1338433.01	Картометрический метод	5.0	Закрепление отсутствует
284	487808.49	1338432.21	Картометрический метод	5.0	Закрепление отсутствует
285	487797.53	1338392.98	Картометрический метод	5.0	Закрепление отсутствует
286	487816.85	1338359.65	Картометрический метод	5.0	Закрепление отсутствует
287	487841.26	1338326.47	Картометрический метод	5.0	Закрепление отсутствует
288	487868.40	1338318.98	Картометрический метод	5.0	Закрепление отсутствует
289	487907.17	1338339.29	Картометрический метод	5.0	Закрепление отсутствует
275	487903.98	1338330.72	Картометрический метод	5.0	Закрепление отсутствует
290	488861.51	1339488.24	Картометрический метод	5.0	Закрепление отсутствует
291	488864.36	1339599.12	Картометрический метод	5.0	Закрепление отсутствует
292	488820.26	1339578.80	Картометрический метод	5.0	Закрепление отсутствует
293	488801.09	1339403.15	Картометрический метод	5.0	Закрепление отсутствует
294	488784.18	1339376.63	Картометрический метод	5.0	Закрепление отсутствует
295	488714.85	1339267.90	Картометрический метод	5.0	Закрепление отсутствует
296	488781.19	1339217.18	Картометрический метод	5.0	Закрепление отсутствует
297	488814.93	1339204.94	Картометрический метод	5.0	Закрепление отсутствует
298	488820.44	1339213.40	Картометрический метод	5.0	Закрепление отсутствует
299	488884.22	1339311.36	Картометрический метод	5.0	Закрепление отсутствует
300	488861.41	1339484.46	Картометрический метод	5.0	Закрепление отсутствует

2. Сведения о характерных точках границ объекта					
Обозначение характерных точек границ	Координаты, м		Метод определения координат характерной точки	Средняя квадратическая погрешность положения характерной точки (M _t), м	Описание обозначения точки на местности (при наличии)
	X	Y			
1	2	3	4	5	6
290	488861.51	1339488.24	Картометрический метод	5.0	Закрепление отсутствует
301	478679.91	1337923.17	Картометрический метод	5.0	Закрепление отсутствует
302	478692.96	1337939.82	Картометрический метод	5.0	Закрепление отсутствует
303	478707.88	1337959.66	Картометрический метод	5.0	Закрепление отсутствует
304	478712.79	1337966.55	Картометрический метод	5.0	Закрепление отсутствует
305	478714.80	1337971.29	Картометрический метод	5.0	Закрепление отсутствует
306	478717.76	1337981.12	Картометрический метод	5.0	Закрепление отсутствует
307	478717.76	1337983.79	Картометрический метод	5.0	Закрепление отсутствует
308	478712.86	1337999.26	Картометрический метод	5.0	Закрепление отсутствует
309	478706.75	1338020.06	Картометрический метод	5.0	Закрепление отсутствует
310	478703.38	1338027.42	Картометрический метод	5.0	Закрепление отсутствует
311	478691.83	1338045.23	Картометрический метод	5.0	Закрепление отсутствует
312	478679.62	1338066.30	Картометрический метод	5.0	Закрепление отсутствует
313	478667.39	1338061.11	Картометрический метод	5.0	Закрепление отсутствует
314	478669.13	1338057.54	Картометрический метод	5.0	Закрепление отсутствует
315	478671.03	1338051.65	Картометрический метод	5.0	Закрепление отсутствует
316	478674.83	1338049.05	Картометрический метод	5.0	Закрепление отсутствует
317	478680.91	1338048.36	Картометрический метод	5.0	Закрепление отсутствует
318	478683.83	1338045.65	Картометрический метод	5.0	Закрепление отсутствует
319	478685.83	1338039.98	Картометрический метод	5.0	Закрепление отсутствует
320	478689.43	1338035.05	Картометрический метод	5.0	Закрепление отсутствует
321	478693.33	1338031.97	Картометрический метод	5.0	Закрепление отсутствует
322	478696.84	1338028.05	Картометрический метод	5.0	Закрепление отсутствует
323	478697.44	1338022.85	Картометрический метод	5.0	Закрепление отсутствует
324	478697.66	1338017.11	Картометрический метод	5.0	Закрепление отсутствует

2. Сведения о характерных точках границ объекта					
Обозначение характерных точек границ	Координаты, м		Метод определения координат характерной точки	Средняя квадратическая погрешность положения характерной точки (M _t), м	Описание обозначения точки на местности (при наличии)
	X	Y			
1	2	3	4	5	6
325	478697.30	1338011.25	Картометрический метод	5.0	Закрепление отсутствует
326	478695.60	1338005.28	Картометрический метод	5.0	Закрепление отсутствует
327	478692.63	1337999.05	Картометрический метод	5.0	Закрепление отсутствует
328	478692.64	1337990.70	Картометрический метод	5.0	Закрепление отсутствует
329	478688.23	1337973.45	Картометрический метод	5.0	Закрепление отсутствует
330	478687.63	1337967.65	Картометрический метод	5.0	Закрепление отсутствует
331	478689.83	1337962.45	Картометрический метод	5.0	Закрепление отсутствует
332	478693.23	1337958.25	Картометрический метод	5.0	Закрепление отсутствует
333	478694.84	1337954.45	Картометрический метод	5.0	Закрепление отсутствует
334	478692.23	1337950.25	Картометрический метод	5.0	Закрепление отсутствует
335	478687.51	1337942.01	Картометрический метод	5.0	Закрепление отсутствует
336	478682.57	1337936.49	Картометрический метод	5.0	Закрепление отсутствует
337	478676.23	1337932.25	Картометрический метод	5.0	Закрепление отсутствует
338	478670.31	1337929.93	Картометрический метод	5.0	Закрепление отсутствует
301	478679.91	1337923.17	Картометрический метод	5.0	Закрепление отсутствует
339	473559.92	1343100.95	Картометрический метод	5.0	Закрепление отсутствует
340	473559.98	1343100.96	Картометрический метод	5.0	Закрепление отсутствует
341	473574.34	1343104.28	Картометрический метод	5.0	Закрепление отсутствует
342	473592.74	1343103.08	Картометрический метод	5.0	Закрепление отсутствует
343	473597.69	1343104.40	Картометрический метод	5.0	Закрепление отсутствует
344	473606.12	1343106.75	Картометрический метод	5.0	Закрепление отсутствует
345	473608.47	1343109.00	Картометрический метод	5.0	Закрепление отсутствует
346	473615.32	1343115.55	Картометрический метод	5.0	Закрепление отсутствует
347	473618.12	1343117.40	Картометрический метод	5.0	Закрепление отсутствует
348	473629.39	1343124.84	Картометрический метод	5.0	Закрепление отсутствует

2. Сведения о характерных точках границ объекта					
Обозначение характерных точек границ	Координаты, м		Метод определения координат характерной точки	Средняя квадратическая погрешность положения характерной точки (M _t), м	Описание обозначения точки на местности (при наличии)
	X	Y			
1	2	3	4	5	6
349	473633.24	1343127.38	Картометрический метод	5.0	Закрепление отсутствует
350	473636.52	1343129.54	Картометрический метод	5.0	Закрепление отсутствует
351	473652.50	1343136.93	Картометрический метод	5.0	Закрепление отсутствует
352	473704.91	1343161.14	Картометрический метод	5.0	Закрепление отсутствует
353	473718.62	1343165.12	Картометрический метод	5.0	Закрепление отсутствует
354	473739.31	1343171.14	Картометрический метод	5.0	Закрепление отсутствует
355	473768.30	1343183.08	Картометрический метод	5.0	Закрепление отсутствует
356	473770.46	1343183.96	Картометрический метод	5.0	Закрепление отсутствует
357	473773.31	1343185.14	Картометрический метод	5.0	Закрепление отсутствует
358	473774.45	1343185.95	Картометрический метод	5.0	Закрепление отсутствует
359	473774.60	1343186.02	Картометрический метод	5.0	Закрепление отсутствует
360	473797.81	1343202.59	Картометрический метод	5.0	Закрепление отсутствует
361	473799.71	1343203.94	Картометрический метод	5.0	Закрепление отсутствует
362	473816.91	1343221.14	Картометрический метод	5.0	Закрепление отсутствует
363	473837.54	1343227.78	Картометрический метод	5.0	Закрепление отсутствует
364	473873.57	1343239.38	Картометрический метод	5.0	Закрепление отсутствует
365	473875.53	1343240.07	Картометрический метод	5.0	Закрепление отсутствует
366	473895.92	1343239.07	Картометрический метод	5.0	Закрепление отсутствует
367	473904.90	1343241.74	Картометрический метод	5.0	Закрепление отсутствует
368	473910.50	1343245.54	Картометрический метод	5.0	Закрепление отсутствует
369	473943.52	1343254.47	Картометрический метод	5.0	Закрепление отсутствует
370	473967.92	1343250.87	Картометрический метод	5.0	Закрепление отсутствует
371	473984.32	1343252.07	Картометрический метод	5.0	Закрепление отсутствует
372	474005.12	1343258.47	Картометрический метод	5.0	Закрепление отсутствует
373	474023.12	1343262.07	Картометрический метод	5.0	Закрепление отсутствует

2. Сведения о характерных точках границ объекта					
Обозначение характерных точек границ	Координаты, м		Метод определения координат характерной точки	Средняя квадратическая погрешность положения характерной точки (M _t), м	Описание обозначения точки на местности (при наличии)
	X	Y			
1	2	3	4	5	6
374	474028.66	1343261.03	Картометрический метод	5.0	Закрепление отсутствует
375	474026.07	1343282.75	Картометрический метод	5.0	Закрепление отсутствует
376	474047.67	1343286.47	Картометрический метод	5.0	Закрепление отсутствует
377	474080.30	1343293.14	Картометрический метод	5.0	Закрепление отсутствует
378	474074.10	1343326.14	Картометрический метод	5.0	Закрепление отсутствует
379	474063.19	1343323.46	Картометрический метод	5.0	Закрепление отсутствует
380	474039.41	1343319.86	Картометрический метод	5.0	Закрепление отсутствует
381	474021.94	1343317.48	Картометрический метод	5.0	Закрепление отсутствует
382	474021.76	1343318.13	Картометрический метод	5.0	Закрепление отсутствует
383	473985.59	1343312.52	Картометрический метод	5.0	Закрепление отсутствует
384	473948.69	1343311.33	Картометрический метод	5.0	Закрепление отсутствует
385	473947.78	1343314.43	Картометрический метод	5.0	Закрепление отсутствует
386	473856.91	1343336.14	Картометрический метод	5.0	Закрепление отсутствует
387	473831.24	1343338.35	Картометрический метод	5.0	Закрепление отсутствует
388	473820.91	1343347.54	Картометрический метод	5.0	Закрепление отсутствует
389	473816.11	1343367.94	Картометрический метод	5.0	Закрепление отсутствует
390	473810.11	1343374.34	Картометрический метод	5.0	Закрепление отсутствует
391	473831.77	1343373.95	Картометрический метод	5.0	Закрепление отсутствует
392	473833.38	1343388.15	Картометрический метод	5.0	Закрепление отсутствует
393	473818.18	1343395.10	Картометрический метод	5.0	Закрепление отсутствует
394	473821.97	1343436.70	Картометрический метод	5.0	Закрепление отсутствует
395	473751.37	1343444.27	Картометрический метод	5.0	Закрепление отсутствует
396	473758.93	1343537.56	Картометрический метод	5.0	Закрепление отсутствует
397	473761.84	1343557.41	Картометрический метод	5.0	Закрепление отсутствует
398	473661.86	1343611.94	Картометрический метод	5.0	Закрепление отсутствует

2. Сведения о характерных точках границ объекта					
Обозначение характерных точек границ	Координаты, м		Метод определения координат характерной точки	Средняя квадратическая погрешность положения характерной точки (M _t), м	Описание обозначения точки на местности (при наличии)
	X	Y			
1	2	3	4	5	6
399	473649.25	1343450.57	Картометрический метод	5.0	Закрепление отсутствует
400	473620.41	1343461.00	Картометрический метод	5.0	Закрепление отсутствует
401	473610.76	1343363.36	Картометрический метод	5.0	Закрепление отсутствует
402	473593.54	1343292.42	Картометрический метод	5.0	Закрепление отсутствует
403	473574.90	1343233.74	Картометрический метод	5.0	Закрепление отсутствует
404	473539.62	1343159.07	Картометрический метод	5.0	Закрепление отсутствует
405	473540.22	1343158.72	Картометрический метод	5.0	Закрепление отсутствует
406	473538.10	1343155.84	Картометрический метод	5.0	Закрепление отсутствует
407	473536.05	1343151.52	Картометрический метод	5.0	Закрепление отсутствует
408	473529.96	1343144.82	Картометрический метод	5.0	Закрепление отсутствует
409	473529.59	1343144.31	Картометрический метод	5.0	Закрепление отсутствует
410	473529.25	1343144.04	Картометрический метод	5.0	Закрепление отсутствует
411	473516.88	1343130.44	Картометрический метод	5.0	Закрепление отсутствует
412	473505.14	1343120.32	Картометрический метод	5.0	Закрепление отсутствует
413	473496.36	1343115.59	Картометрический метод	5.0	Закрепление отсутствует
414	473500.72	1343114.07	Картометрический метод	5.0	Закрепление отсутствует
415	473515.72	1343112.94	Картометрический метод	5.0	Закрепление отсутствует
416	473541.52	1343106.55	Картометрический метод	5.0	Закрепление отсутствует
417	473544.25	1343105.21	Картометрический метод	5.0	Закрепление отсутствует
418	473550.92	1343101.95	Картометрический метод	5.0	Закрепление отсутствует
339	473559.92	1343100.95	Картометрический метод	5.0	Закрепление отсутствует
419	488396.20	1336209.33	Картометрический метод	5.0	Закрепление отсутствует
420	488397.24	1336210.96	Картометрический метод	5.0	Закрепление отсутствует
421	488397.24	1336210.94	Картометрический метод	5.0	Закрепление отсутствует
422	488399.10	1336210.79	Картометрический метод	5.0	Закрепление отсутствует

2. Сведения о характерных точках границ объекта					
Обозначение характерных точек границ	Координаты, м		Метод определения координат характерной точки	Средняя квадратическая погрешность положения характерной точки (M _t), м	Описание обозначения точки на местности (при наличии)
	X	Y			
1	2	3	4	5	6
423	488399.23	1336210.78	Картометрический метод	5.0	Закрепление отсутствует
424	488439.02	1336210.17	Картометрический метод	5.0	Закрепление отсутствует
425	488471.10	1336251.72	Картометрический метод	5.0	Закрепление отсутствует
426	488462.40	1336277.74	Картометрический метод	5.0	Закрепление отсутствует
427	488533.56	1336474.66	Картометрический метод	5.0	Закрепление отсутствует
428	488495.29	1336492.62	Картометрический метод	5.0	Закрепление отсутствует
429	488447.30	1336500.64	Картометрический метод	5.0	Закрепление отсутствует
430	488403.66	1336531.43	Картометрический метод	5.0	Закрепление отсутствует
431	488385.57	1336542.05	Картометрический метод	5.0	Закрепление отсутствует
432	488367.48	1336552.67	Картометрический метод	5.0	Закрепление отсутствует
433	488348.08	1336573.07	Картометрический метод	5.0	Закрепление отсутствует
434	488322.67	1336588.36	Картометрический метод	5.0	Закрепление отсутствует
435	488301.63	1336592.94	Картометрический метод	5.0	Закрепление отсутствует
436	488300.70	1336592.99	Картометрический метод	5.0	Закрепление отсутствует
437	488296.52	1336594.05	Картометрический метод	5.0	Закрепление отсутствует
438	488279.42	1336597.77	Картометрический метод	5.0	Закрепление отсутствует
439	488275.57	1336599.37	Картометрический метод	5.0	Закрепление отсутствует
440	488275.51	1336599.39	Картометрический метод	5.0	Закрепление отсутствует
441	488275.44	1336599.42	Картометрический метод	5.0	Закрепление отсутствует
442	488238.99	1336614.57	Картометрический метод	5.0	Закрепление отсутствует
443	488181.44	1336643.22	Картометрический метод	5.0	Закрепление отсутствует
444	488163.03	1336654.52	Картометрический метод	5.0	Закрепление отсутствует
445	488116.67	1336673.05	Картометрический метод	5.0	Закрепление отсутствует
446	488073.23	1336688.32	Картометрический метод	5.0	Закрепление отсутствует
447	488052.58	1336699.88	Картометрический метод	5.0	Закрепление отсутствует

2. Сведения о характерных точках границ объекта					
Обозначение характерных точек границ	Координаты, м		Метод определения координат характерной точки	Средняя квадратическая погрешность положения характерной точки (M _t), м	Описание обозначения точки на местности (при наличии)
	X	Y			
1	2	3	4	5	6
448	487999.15	1336578.18	Картометрический метод	5.0	Закрепление отсутствует
449	488056.64	1336547.87	Картометрический метод	5.0	Закрепление отсутствует
450	488049.72	1336534.56	Картометрический метод	5.0	Закрепление отсутствует
451	488040.71	1336513.33	Картометрический метод	5.0	Закрепление отсутствует
452	488038.64	1336498.13	Картометрический метод	5.0	Закрепление отсутствует
453	487982.72	1336391.96	Картометрический метод	5.0	Закрепление отсутствует
454	488006.17	1336373.25	Картометрический метод	5.0	Закрепление отсутствует
455	487973.42	1336311.38	Картометрический метод	5.0	Закрепление отсутствует
456	488026.55	1336283.50	Картометрический метод	5.0	Закрепление отсутствует
457	488019.82	1336264.67	Картометрический метод	5.0	Закрепление отсутствует
458	488272.66	1336239.61	Картометрический метод	5.0	Закрепление отсутствует
459	488387.82	1336238.67	Картометрический метод	5.0	Закрепление отсутствует
460	488391.39	1336210.07	Картометрический метод	5.0	Закрепление отсутствует
419	488396.20	1336209.33	Картометрический метод	5.0	Закрепление отсутствует
461	492736.80	1335453.59	Картометрический метод	5.0	Закрепление отсутствует
462	492726.65	1335439.74	Картометрический метод	5.0	Закрепление отсутствует
463	492747.46	1335406.99	Картометрический метод	5.0	Закрепление отсутствует
464	492789.05	1335437.07	Картометрический метод	5.0	Закрепление отсутствует
461	492736.80	1335453.59	Картометрический метод	5.0	Закрепление отсутствует
465	493344.84	1333792.59	Картометрический метод	5.0	Закрепление отсутствует
466	493360.96	1333807.38	Картометрический метод	5.0	Закрепление отсутствует
467	493369.48	1333815.20	Картометрический метод	5.0	Закрепление отсутствует
468	493379.14	1333824.06	Картометрический метод	5.0	Закрепление отсутствует
469	493400.94	1333844.07	Картометрический метод	5.0	Закрепление отсутствует
470	493418.78	1333860.44	Картометрический метод	5.0	Закрепление отсутствует

2. Сведения о характерных точках границ объекта					
Обозначение характерных точек границ	Координаты, м		Метод определения координат характерной точки	Средняя квадратическая погрешность положения характерной точки (M _t), м	Описание обозначения точки на местности (при наличии)
	X	Y			
1	2	3	4	5	6
471	493420.60	1333862.11	Картометрический метод	5.0	Закрепление отсутствует
472	493426.75	1333873.86	Картометрический метод	5.0	Закрепление отсутствует
473	493430.26	1333880.57	Картометрический метод	5.0	Закрепление отсутствует
474	493439.17	1333897.57	Картометрический метод	5.0	Закрепление отсутствует
475	493441.98	1333902.95	Картометрический метод	5.0	Закрепление отсутствует
476	493477.84	1333948.65	Картометрический метод	5.0	Закрепление отсутствует
477	493516.19	1333968.99	Картометрический метод	5.0	Закрепление отсутствует
478	493530.04	1333977.96	Картометрический метод	5.0	Закрепление отсутствует
479	493541.74	1333985.53	Картометрический метод	5.0	Закрепление отсутствует
480	493575.37	1334007.30	Картометрический метод	5.0	Закрепление отсутствует
481	493607.37	1334028.02	Картометрический метод	5.0	Закрепление отсутствует
482	493618.50	1334035.22	Картометрический метод	5.0	Закрепление отсутствует
483	493646.21	1334053.15	Картометрический метод	5.0	Закрепление отсутствует
484	493631.51	1334079.95	Картометрический метод	5.0	Закрепление отсутствует
485	493616.21	1334107.80	Картометрический метод	5.0	Закрепление отсутствует
486	493611.41	1334116.94	Картометрический метод	5.0	Закрепление отсутствует
487	493610.21	1334119.03	Картометрический метод	5.0	Закрепление отсутствует
488	493604.80	1334128.33	Картометрический метод	5.0	Закрепление отсутствует
489	493588.42	1334156.54	Картометрический метод	5.0	Закрепление отсутствует
490	493621.79	1334175.63	Картометрический метод	5.0	Закрепление отсутствует
491	493624.29	1334177.06	Картометрический метод	5.0	Закрепление отсутствует
492	493602.57	1334200.48	Картометрический метод	5.0	Закрепление отсутствует
493	493599.53	1334203.76	Картометрический метод	5.0	Закрепление отсутствует
494	493591.81	1334212.93	Картометрический метод	5.0	Закрепление отсутствует
495	493580.68	1334226.14	Картометрический метод	5.0	Закрепление отсутствует

2. Сведения о характерных точках границ объекта					
Обозначение характерных точек границ	Координаты, м		Метод определения координат характерной точки	Средняя квадратическая погрешность положения характерной точки (M _t), м	Описание обозначения точки на местности (при наличии)
	X	Y			
1	2	3	4	5	6
496	493569.38	1334239.57	Картометрический метод	5.0	Закрепление отсутствует
497	493557.09	1334254.16	Картометрический метод	5.0	Закрепление отсутствует
498	493544.61	1334268.98	Картометрический метод	5.0	Закрепление отсутствует
499	493531.51	1334284.54	Картометрический метод	5.0	Закрепление отсутствует
500	493517.67	1334300.97	Картометрический метод	5.0	Закрепление отсутствует
501	493503.01	1334318.36	Картометрический метод	5.0	Закрепление отсутствует
502	493503.02	1334318.37	Картометрический метод	5.0	Закрепление отсутствует
503	493487.96	1334336.26	Картометрический метод	5.0	Закрепление отсутствует
504	493481.12	1334348.47	Картометрический метод	5.0	Закрепление отсутствует
505	493464.07	1334378.91	Картометрический метод	5.0	Закрепление отсутствует
506	493461.84	1334382.89	Картометрический метод	5.0	Закрепление отсутствует
507	493460.87	1334387.04	Картометрический метод	5.0	Закрепление отсутствует
508	493451.43	1334427.31	Картометрический метод	5.0	Закрепление отсутствует
509	493442.33	1334466.09	Картометрический метод	5.0	Закрепление отсутствует
510	493437.33	1334487.43	Картометрический метод	5.0	Закрепление отсутствует
511	493431.38	1334502.99	Картометрический метод	5.0	Закрепление отсутствует
512	493417.57	1334539.11	Картометрический метод	5.0	Закрепление отсутствует
513	493374.07	1334512.13	Картометрический метод	5.0	Закрепление отсутствует
514	493324.16	1334481.18	Картометрический метод	5.0	Закрепление отсутствует
515	493331.83	1334455.02	Картометрический метод	5.0	Закрепление отсутствует
516	493333.03	1334450.94	Картометрический метод	5.0	Закрепление отсутствует
517	493334.92	1334444.50	Картометрический метод	5.0	Закрепление отсутствует
518	493353.51	1334381.13	Картометрический метод	5.0	Закрепление отсутствует
519	493354.30	1334378.44	Картометрический метод	5.0	Закрепление отсутствует
520	493356.41	1334371.25	Картометрический метод	5.0	Закрепление отсутствует

2. Сведения о характерных точках границ объекта					
Обозначение характерных точек границ	Координаты, м		Метод определения координат характерной точки	Средняя квадратическая погрешность положения характерной точки (M _t), м	Описание обозначения точки на местности (при наличии)
	X	Y			
1	2	3	4	5	6
521	493356.40	1334369.46	Картометрический метод	5.0	Закрепление отсутствует
522	493356.36	1334358.08	Картометрический метод	5.0	Закрепление отсутствует
523	493356.11	1334285.34	Картометрический метод	5.0	Закрепление отсутствует
524	493307.32	1334121.41	Картометрический метод	5.0	Закрепление отсутствует
525	493306.82	1334119.74	Картометрический метод	5.0	Закрепление отсутствует
526	493299.19	1334094.10	Картометрический метод	5.0	Закрепление отсутствует
527	493296.48	1334085.00	Картометрический метод	5.0	Закрепление отсутствует
528	493285.88	1334049.37	Картометрический метод	5.0	Закрепление отсутствует
529	493278.69	1334025.21	Картометрический метод	5.0	Закрепление отсутствует
530	493278.24	1334011.25	Картометрический метод	5.0	Закрепление отсутствует
531	493278.13	1334007.88	Картометрический метод	5.0	Закрепление отсутствует
532	493275.16	1333915.07	Картометрический метод	5.0	Закрепление отсутствует
533	493274.99	1333909.68	Картометрический метод	5.0	Закрепление отсутствует
534	493277.37	1333895.09	Картометрический метод	5.0	Закрепление отсутствует
535	493283.02	1333860.51	Картометрический метод	5.0	Закрепление отсутствует
536	493287.54	1333832.81	Картометрический метод	5.0	Закрепление отсутствует
537	493295.82	1333827.00	Картометрический метод	5.0	Закрепление отсутствует
538	493307.26	1333818.98	Картометрический метод	5.0	Закрепление отсутствует
539	493332.38	1333801.34	Картометрический метод	5.0	Закрепление отсутствует
465	493344.84	1333792.59	Картометрический метод	5.0	Закрепление отсутствует
540	473881.88	1340869.63	Картометрический метод	5.0	Закрепление отсутствует
541	473881.88	1340962.55	Картометрический метод	5.0	Закрепление отсутствует
542	473893.94	1340985.42	Картометрический метод	5.0	Закрепление отсутствует
543	473813.42	1340910.47	Картометрический метод	5.0	Закрепление отсутствует
544	473866.99	1340886.01	Картометрический метод	5.0	Закрепление отсутствует

2. Сведения о характерных точках границ объекта					
Обозначение характерных точек границ	Координаты, м		Метод определения координат характерной точки	Средняя квадратическая погрешность положения характерной точки (M _t), м	Описание обозначения точки на местности (при наличии)
	X	Y			
1	2	3	4	5	6
545	473872.89	1340873.09	Картометрический метод	5.0	Закрепление отсутствует
540	473881.88	1340869.63	Картометрический метод	5.0	Закрепление отсутствует
546	474157.94	1342308.18	Картометрический метод	5.0	Закрепление отсутствует
547	474162.98	1342317.76	Картометрический метод	5.0	Закрепление отсутствует
548	474170.91	1342313.82	Картометрический метод	5.0	Закрепление отсутствует
549	474208.15	1342293.83	Картометрический метод	5.0	Закрепление отсутствует
550	474227.43	1342329.59	Картометрический метод	5.0	Закрепление отсутствует
551	474251.63	1342374.83	Картометрический метод	5.0	Закрепление отсутствует
552	474275.10	1342418.70	Картометрический метод	5.0	Закрепление отсутствует
553	474299.97	1342465.20	Картометрический метод	5.0	Закрепление отсутствует
554	474269.48	1342481.56	Картометрический метод	5.0	Закрепление отсутствует
555	473978.80	1342637.63	Картометрический метод	5.0	Закрепление отсутствует
556	473985.01	1342649.21	Картометрический метод	5.0	Закрепление отсутствует
557	474076.50	1342818.62	Картометрический метод	5.0	Закрепление отсутствует
558	474054.17	1342830.41	Картометрический метод	5.0	Закрепление отсутствует
559	473961.60	1342879.86	Картометрический метод	5.0	Закрепление отсутствует
560	473957.10	1342882.27	Картометрический метод	5.0	Закрепление отсутствует
561	473950.89	1342885.58	Картометрический метод	5.0	Закрепление отсутствует
562	473943.57	1342889.69	Картометрический метод	5.0	Закрепление отсутствует
563	473961.62	1342923.80	Картометрический метод	5.0	Закрепление отсутствует
564	473984.06	1342967.30	Картометрический метод	5.0	Закрепление отсутствует
565	474003.34	1343003.22	Картометрический метод	5.0	Закрепление отсутствует
566	474002.43	1343005.45	Картометрический метод	5.0	Закрепление отсутствует
567	473999.73	1343005.98	Картометрический метод	5.0	Закрепление отсутствует
568	473997.16	1343006.03	Картометрический метод	5.0	Закрепление отсутствует

2. Сведения о характерных точках границ объекта					
Обозначение характерных точек границ	Координаты, м		Метод определения координат характерной точки	Средняя квадратическая погрешность положения характерной точки (M _t), м	Описание обозначения точки на местности (при наличии)
	X	Y			
1	2	3	4	5	6
569	473954.31	1343000.66	Картометрический метод	5.0	Закрепление отсутствует
570	473910.57	1342993.70	Картометрический метод	5.0	Закрепление отсутствует
571	473886.44	1342990.38	Картометрический метод	5.0	Закрепление отсутствует
572	473844.28	1342986.28	Картометрический метод	5.0	Закрепление отсутствует
573	473834.22	1342984.07	Картометрический метод	5.0	Закрепление отсутствует
574	473827.44	1342980.95	Картометрический метод	5.0	Закрепление отсутствует
575	473810.56	1342975.29	Картометрический метод	5.0	Закрепление отсутствует
576	473788.47	1342972.41	Картометрический метод	5.0	Закрепление отсутствует
577	473773.72	1342968.94	Картометрический метод	5.0	Закрепление отсутствует
578	473771.35	1342967.60	Картометрический метод	5.0	Закрепление отсутствует
579	473770.15	1342965.22	Картометрический метод	5.0	Закрепление отсутствует
580	473768.73	1342960.89	Картометрический метод	5.0	Закрепление отсутствует
581	473758.11	1342955.96	Картометрический метод	5.0	Закрепление отсутствует
582	473738.76	1342925.07	Картометрический метод	5.0	Закрепление отсутствует
583	473739.33	1342922.54	Картометрический метод	5.0	Закрепление отсутствует
584	473765.15	1342910.25	Картометрический метод	5.0	Закрепление отсутствует
585	473769.70	1342911.84	Картометрический метод	5.0	Закрепление отсутствует
586	473780.61	1342906.55	Картометрический метод	5.0	Закрепление отсутствует
587	473781.19	1342904.44	Картометрический метод	5.0	Закрепление отсутствует
588	473790.35	1342899.26	Картометрический метод	5.0	Закрепление отсутствует
589	473787.97	1342894.85	Картометрический метод	5.0	Закрепление отсутствует
590	473774.08	1342869.16	Картометрический метод	5.0	Закрепление отсутствует
591	473772.90	1342866.99	Картометрический метод	5.0	Закрепление отсутствует
592	473767.95	1342857.87	Картометрический метод	5.0	Закрепление отсутствует
593	473756.37	1342836.55	Картометрический метод	5.0	Закрепление отсутствует

2. Сведения о характерных точках границ объекта					
Обозначение характерных точек границ	Координаты, м		Метод определения координат характерной точки	Средняя квадратическая погрешность положения характерной точки (M _t), м	Описание обозначения точки на местности (при наличии)
	X	Y			
1	2	3	4	5	6
594	473731.40	1342847.12	Картометрический метод	5.0	Закрепление отсутствует
595	473705.55	1342858.56	Картометрический метод	5.0	Закрепление отсутствует
596	473703.01	1342858.51	Картометрический метод	5.0	Закрепление отсутствует
597	473675.80	1342811.26	Картометрический метод	5.0	Закрепление отсутствует
598	473676.86	1342808.94	Картометрический метод	5.0	Закрепление отсутствует
599	473674.03	1342799.39	Картометрический метод	5.0	Закрепление отсутствует
600	473672.92	1342769.15	Картометрический метод	5.0	Закрепление отсутствует
601	473662.57	1342742.06	Картометрический метод	5.0	Закрепление отсутствует
602	473651.91	1342714.17	Картометрический метод	5.0	Закрепление отсутствует
603	473645.45	1342692.97	Картометрический метод	5.0	Закрепление отсутствует
604	473629.91	1342638.28	Картометрический метод	5.0	Закрепление отсутствует
605	473625.58	1342603.82	Картометрический метод	5.0	Закрепление отсутствует
606	473616.24	1342559.46	Картометрический метод	5.0	Закрепление отсутствует
607	473608.35	1342534.57	Картометрический метод	5.0	Закрепление отсутствует
608	473597.72	1342509.95	Картометрический метод	5.0	Закрепление отсутствует
609	473578.98	1342470.25	Картометрический метод	5.0	Закрепление отсутствует
610	473569.32	1342443.15	Картометрический метод	5.0	Закрепление отсутствует
611	473558.72	1342401.60	Картометрический метод	5.0	Закрепление отсутствует
612	473549.45	1342350.84	Картометрический метод	5.0	Закрепление отсутствует
613	473556.90	1342358.51	Картометрический метод	5.0	Закрепление отсутствует
614	473566.04	1342361.19	Картометрический метод	5.0	Закрепление отсутствует
615	473605.90	1342353.28	Картометрический метод	5.0	Закрепление отсутствует
616	473644.57	1342345.44	Картометрический метод	5.0	Закрепление отсутствует
617	473654.96	1342340.24	Картометрический метод	5.0	Закрепление отсутствует
618	473662.11	1342336.65	Картометрический метод	5.0	Закрепление отсутствует

2. Сведения о характерных точках границ объекта					
Обозначение характерных точек границ	Координаты, м		Метод определения координат характерной точки	Средняя квадратическая погрешность положения характерной точки (M _t), м	Описание обозначения точки на местности (при наличии)
	X	Y			
1	2	3	4	5	6
619	473706.48	1342314.43	Картометрический метод	5.0	Закрепление отсутствует
620	473744.42	1342295.43	Картометрический метод	5.0	Закрепление отсутствует
621	473764.28	1342285.48	Картометрический метод	5.0	Закрепление отсутствует
622	473783.53	1342274.27	Картометрический метод	5.0	Закрепление отсутствует
623	473765.44	1342241.93	Картометрический метод	5.0	Закрепление отсутствует
624	473745.89	1342206.98	Картометрический метод	5.0	Закрепление отсутствует
625	473723.31	1342166.61	Картометрический метод	5.0	Закрепление отсутствует
626	473702.73	1342129.82	Картометрический метод	5.0	Закрепление отсутствует
627	473688.82	1342105.21	Картометрический метод	5.0	Закрепление отсутствует
628	473679.33	1342100.95	Картометрический метод	5.0	Закрепление отсутствует
629	473668.12	1342102.09	Картометрический метод	5.0	Закрепление отсутствует
630	473564.67	1342157.12	Картометрический метод	5.0	Закрепление отсутствует
631	473561.98	1342152.25	Картометрический метод	5.0	Закрепление отсутствует
632	473687.42	1342086.24	Картометрический метод	5.0	Закрепление отсутствует
633	473890.42	1341975.71	Картометрический метод	5.0	Закрепление отсутствует
634	473893.82	1341983.10	Картометрический метод	5.0	Закрепление отсутствует
635	473952.60	1342087.83	Картометрический метод	5.0	Закрепление отсутствует
636	474002.92	1342152.71	Картометрический метод	5.0	Закрепление отсутствует
637	474010.40	1342161.40	Картометрический метод	5.0	Закрепление отсутствует
638	474059.75	1342133.69	Картометрический метод	5.0	Закрепление отсутствует
546	474157.94	1342308.18	Картометрический метод	5.0	Закрепление отсутствует
639	473763.74	1342301.97	Картометрический метод	5.0	Закрепление отсутствует
640	473722.56	1342324.50	Картометрический метод	5.0	Закрепление отсутствует
641	473691.24	1342341.63	Картометрический метод	5.0	Закрепление отсутствует
642	473680.40	1342347.56	Картометрический метод	5.0	Закрепление отсутствует

2. Сведения о характерных точках границ объекта					
Обозначение характерных точек границ	Координаты, м		Метод определения координат характерной точки	Средняя квадратическая погрешность положения характерной точки (M _t), м	Описание обозначения точки на местности (при наличии)
	X	Y			
1	2	3	4	5	6
643	473680.29	1342347.62	Картометрический метод	5.0	Закрепление отсутствует
644	473685.81	1342358.87	Картометрический метод	5.0	Закрепление отсутствует
645	473703.39	1342394.64	Картометрический метод	5.0	Закрепление отсутствует
646	473714.04	1342416.32	Картометрический метод	5.0	Закрепление отсутствует
647	473726.06	1342440.81	Картометрический метод	5.0	Закрепление отсутствует
648	473735.36	1342459.74	Картометрический метод	5.0	Закрепление отсутствует
649	473747.67	1342484.78	Картометрический метод	5.0	Закрепление отсутствует
650	473748.98	1342487.46	Картометрический метод	5.0	Закрепление отсутствует
651	473764.34	1342516.91	Картометрический метод	5.0	Закрепление отсутствует
652	473794.73	1342501.58	Картометрический метод	5.0	Закрепление отсутствует
653	473815.31	1342490.50	Картометрический метод	5.0	Закрепление отсутствует
654	473825.02	1342485.28	Картометрический метод	5.0	Закрепление отсутствует
655	473838.06	1342478.26	Картометрический метод	5.0	Закрепление отсутствует
656	473841.41	1342476.44	Картометрический метод	5.0	Закрепление отсутствует
657	473853.56	1342469.92	Картометрический метод	5.0	Закрепление отсутствует
658	473867.05	1342462.64	Картометрический метод	5.0	Закрепление отсутствует
659	473868.74	1342461.74	Картометрический метод	5.0	Закрепление отсутствует
660	473884.89	1342453.05	Картометрический метод	5.0	Закрепление отсутствует
661	473880.93	1342446.15	Картометрический метод	5.0	Закрепление отсутствует
662	473865.09	1342418.51	Картометрический метод	5.0	Закрепление отсутствует
663	473842.48	1342379.09	Картометрический метод	5.0	Закрепление отсутствует
664	473825.54	1342349.53	Картометрический метод	5.0	Закрепление отсутствует
665	473809.97	1342322.39	Картометрический метод	5.0	Закрепление отсутствует
666	473804.79	1342313.35	Картометрический метод	5.0	Закрепление отсутствует
667	473804.70	1342313.21	Картометрический метод	5.0	Закрепление отсутствует

2. Сведения о характерных точках границ объекта					
Обозначение характерных точек границ	Координаты, м		Метод определения координат характерной точки	Средняя квадратическая погрешность положения характерной точки (M _t), м	Описание обозначения точки на местности (при наличии)
	X	Y			
1	2	3	4	5	6
668	473790.28	1342286.46	Картометрический метод	5.0	Закрепление отсутствует
639	473763.74	1342301.97	Картометрический метод	5.0	Закрепление отсутствует
669	473763.74	1342301.97	Картометрический метод	5.0	Закрепление отсутствует
670	473778.71	1342327.82	Картометрический метод	5.0	Закрепление отсутствует
671	473804.79	1342313.35	Картометрический метод	5.0	Закрепление отсутствует
672	473809.97	1342322.39	Картометрический метод	5.0	Закрепление отсутствует
673	473825.54	1342349.53	Картометрический метод	5.0	Закрепление отсутствует
674	473842.48	1342379.09	Картометрический метод	5.0	Закрепление отсутствует
675	473865.09	1342418.51	Картометрический метод	5.0	Закрепление отсутствует
676	473880.93	1342446.15	Картометрический метод	5.0	Закрепление отсутствует
677	473884.89	1342453.05	Картометрический метод	5.0	Закрепление отсутствует
678	473868.74	1342461.74	Картометрический метод	5.0	Закрепление отсутствует
679	473867.05	1342462.64	Картометрический метод	5.0	Закрепление отсутствует
680	473853.56	1342469.92	Картометрический метод	5.0	Закрепление отсутствует
681	473841.41	1342476.44	Картометрический метод	5.0	Закрепление отсутствует
682	473838.06	1342478.26	Картометрический метод	5.0	Закрепление отсутствует
683	473825.02	1342485.28	Картометрический метод	5.0	Закрепление отсутствует
684	473815.31	1342490.50	Картометрический метод	5.0	Закрепление отсутствует
685	473794.73	1342501.58	Картометрический метод	5.0	Закрепление отсутствует
686	473764.34	1342516.91	Картометрический метод	5.0	Закрепление отсутствует
687	473748.98	1342487.46	Картометрический метод	5.0	Закрепление отсутствует
688	473747.67	1342484.78	Картометрический метод	5.0	Закрепление отсутствует
689	473735.36	1342459.74	Картометрический метод	5.0	Закрепление отсутствует
690	473726.06	1342440.81	Картометрический метод	5.0	Закрепление отсутствует
691	473714.05	1342416.32	Картометрический метод	5.0	Закрепление отсутствует

2. Сведения о характерных точках границ объекта					
Обозначение характерных точек границ	Координаты, м		Метод определения координат характерной точки	Средняя квадратическая погрешность положения характерной точки (M _t), м	Описание обозначения точки на местности (при наличии)
	X	Y			
1	2	3	4	5	6
692	473703.39	1342394.64	Картометрический метод	5.0	Закрепление отсутствует
693	473685.81	1342358.87	Картометрический метод	5.0	Закрепление отсутствует
694	473680.29	1342347.62	Картометрический метод	5.0	Закрепление отсутствует
695	473680.40	1342347.56	Картометрический метод	5.0	Закрепление отсутствует
696	473691.24	1342341.63	Картометрический метод	5.0	Закрепление отсутствует
697	473722.56	1342324.50	Картометрический метод	5.0	Закрепление отсутствует
669	473763.74	1342301.97	Картометрический метод	5.0	Закрепление отсутствует
698	473372.71	1341798.04	Картометрический метод	5.0	Закрепление отсутствует
699	473452.91	1341755.76	Картометрический метод	5.0	Закрепление отсутствует
700	473707.02	1341621.79	Картометрический метод	5.0	Закрепление отсутствует
701	473706.89	1341621.58	Картометрический метод	5.0	Закрепление отсутствует
702	473744.06	1341601.23	Картометрический метод	5.0	Закрепление отсутствует
703	473760.54	1341592.32	Картометрический метод	5.0	Закрепление отсутствует
704	473911.16	1341506.50	Картометрический метод	5.0	Закрепление отсутствует
705	473913.92	1341505.02	Картометрический метод	5.0	Закрепление отсутствует
706	473917.45	1341510.93	Картометрический метод	5.0	Закрепление отсутствует
707	474106.00	1341859.01	Картометрический метод	5.0	Закрепление отсутствует
708	474091.98	1341867.12	Картометрический метод	5.0	Закрепление отсутствует
709	474025.11	1341903.09	Картометрический метод	5.0	Закрепление отсутствует
710	474024.53	1341902.97	Картометрический метод	5.0	Закрепление отсутствует
711	474013.16	1341909.15	Картометрический метод	5.0	Закрепление отсутствует
712	474013.11	1341909.44	Картометрический метод	5.0	Закрепление отсутствует
713	473974.27	1341930.23	Картометрический метод	5.0	Закрепление отсутствует
714	473954.98	1341940.16	Картометрический метод	5.0	Закрепление отсутствует
715	473935.31	1341906.46	Картометрический метод	5.0	Закрепление отсутствует

2. Сведения о характерных точках границ объекта					
Обозначение характерных точек границ	Координаты, м		Метод определения координат характерной точки	Средняя квадратическая погрешность положения характерной точки (M _t), м	Описание обозначения точки на местности (при наличии)
	X	Y			
1	2	3	4	5	6
716	473907.64	1341858.92	Картометрический метод	5.0	Закрепление отсутствует
717	473899.09	1341839.19	Картометрический метод	5.0	Закрепление отсутствует
718	473880.87	1341793.67	Картометрический метод	5.0	Закрепление отсутствует
719	473867.32	1341778.80	Картометрический метод	5.0	Закрепление отсутствует
720	473846.33	1341773.50	Картометрический метод	5.0	Закрепление отсутствует
721	473798.07	1341799.10	Картометрический метод	5.0	Закрепление отсутствует
722	473466.50	1341975.71	Картометрический метод	5.0	Закрепление отсутствует
698	473372.71	1341798.04	Картометрический метод	5.0	Закрепление отсутствует
723	473021.51	1343928.81	Картометрический метод	5.0	Закрепление отсутствует
724	472978.65	1343926.53	Картометрический метод	5.0	Закрепление отсутствует
725	472938.13	1343924.38	Картометрический метод	5.0	Закрепление отсутствует
726	472928.71	1343923.88	Картометрический метод	5.0	Закрепление отсутствует
727	472896.12	1343921.99	Картометрический метод	5.0	Закрепление отсутствует
728	472841.32	1343918.82	Картометрический метод	5.0	Закрепление отсутствует
729	472841.58	1343915.89	Картометрический метод	5.0	Закрепление отсутствует
730	472840.38	1343872.73	Картометрический метод	5.0	Закрепление отсутствует
731	472838.92	1343819.82	Картометрический метод	5.0	Закрепление отсутствует
732	472838.30	1343797.33	Картометрический метод	5.0	Закрепление отсутствует
733	472837.68	1343774.83	Картометрический метод	5.0	Закрепление отсутствует
734	472836.53	1343733.35	Картометрический метод	5.0	Закрепление отсутствует
735	472836.34	1343726.18	Картометрический метод	5.0	Закрепление отсутствует
736	472841.81	1343697.88	Картометрический метод	5.0	Закрепление отсутствует
737	472849.40	1343658.61	Картометрический метод	5.0	Закрепление отсутствует
738	472855.12	1343659.46	Картометрический метод	5.0	Закрепление отсутствует
739	472855.28	1343658.95	Картометрический метод	5.0	Закрепление отсутствует

2. Сведения о характерных точках границ объекта					
Обозначение характерных точек границ	Координаты, м		Метод определения координат характерной точки	Средняя квадратическая погрешность положения характерной точки (M _t), м	Описание обозначения точки на местности (при наличии)
	X	Y			
1	2	3	4	5	6
740	472868.98	1343641.74	Картометрический метод	5.0	Закрепление отсутствует
741	472871.07	1343639.11	Картометрический метод	5.0	Закрепление отсутствует
742	472883.45	1343623.55	Картометрический метод	5.0	Закрепление отсутствует
743	472884.23	1343618.73	Картометрический метод	5.0	Закрепление отсутствует
744	472857.60	1343616.19	Картометрический метод	5.0	Закрепление отсутствует
745	472860.40	1343601.72	Картометрический метод	5.0	Закрепление отсутствует
746	472886.81	1343602.69	Картометрический метод	5.0	Закрепление отсутствует
747	472889.77	1343601.62	Картометрический метод	5.0	Закрепление отсутствует
748	472899.41	1343602.04	Картометрический метод	5.0	Закрепление отсутствует
749	472906.05	1343610.19	Картометрический метод	5.0	Закрепление отсутствует
750	472912.36	1343607.90	Картометрический метод	5.0	Закрепление отсутствует
751	472923.28	1343608.67	Картометрический метод	5.0	Закрепление отсутствует
752	472953.26	1343610.77	Картометрический метод	5.0	Закрепление отсутствует
753	472958.26	1343611.36	Картометрический метод	5.0	Закрепление отсутствует
754	472985.21	1343614.54	Картометрический метод	5.0	Закрепление отсутствует
755	472985.76	1343609.55	Картометрический метод	5.0	Закрепление отсутствует
756	472989.47	1343609.98	Картометрический метод	5.0	Закрепление отсутствует
757	472988.94	1343614.95	Картометрический метод	5.0	Закрепление отсутствует
758	473020.30	1343617.81	Картометрический метод	5.0	Закрепление отсутствует
759	473056.66	1343621.13	Картометрический метод	5.0	Закрепление отсутствует
760	473092.81	1343624.43	Картометрический метод	5.0	Закрепление отсутствует
761	473092.80	1343624.43	Картометрический метод	5.0	Закрепление отсутствует
762	473091.81	1343643.22	Картометрический метод	5.0	Закрепление отсутствует
763	473091.18	1343655.21	Картометрический метод	5.0	Закрепление отсутствует
764	473089.71	1343683.06	Картометрический метод	5.0	Закрепление отсутствует

2. Сведения о характерных точках границ объекта					
Обозначение характерных точек границ	Координаты, м		Метод определения координат характерной точки	Средняя квадратическая погрешность положения характерной точки (M _t), м	Описание обозначения точки на местности (при наличии)
	X	Y			
1	2	3	4	5	6
765	473087.99	1343715.63	Картометрический метод	5.0	Закрепление отсутствует
766	473087.79	1343720.89	Картометрический метод	5.0	Закрепление отсутствует
767	473086.23	1343760.85	Картометрический метод	5.0	Закрепление отсутствует
768	473083.22	1343838.39	Картометрический метод	5.0	Закрепление отсутствует
769	473081.71	1343877.06	Картометрический метод	5.0	Закрепление отсутствует
770	473079.58	1343931.89	Картометрический метод	5.0	Закрепление отсутствует
723	473021.51	1343928.81	Картометрический метод	5.0	Закрепление отсутствует
771	473224.44	1344806.77	Картометрический метод	5.0	Закрепление отсутствует
772	473304.46	1344807.08	Картометрический метод	5.0	Закрепление отсутствует
773	473306.00	1344832.59	Картометрический метод	5.0	Закрепление отсутствует
774	473239.97	1344838.80	Картометрический метод	5.0	Закрепление отсутствует
775	473227.92	1344839.95	Картометрический метод	5.0	Закрепление отсутствует
771	473224.44	1344806.77	Картометрический метод	5.0	Закрепление отсутствует
776	473213.27	1344393.31	Картометрический метод	5.0	Закрепление отсутствует
777	473210.63	1344560.70	Картометрический метод	5.0	Закрепление отсутствует
778	473202.15	1344561.29	Картометрический метод	5.0	Закрепление отсутствует
779	473198.75	1344394.73	Картометрический метод	5.0	Закрепление отсутствует
776	473213.27	1344393.31	Картометрический метод	5.0	Закрепление отсутствует
780	473203.14	1344609.99	Картометрический метод	5.0	Закрепление отсутствует
781	473209.86	1344610.37	Картометрический метод	5.0	Закрепление отсутствует
782	473209.65	1344623.17	Картометрический метод	5.0	Закрепление отсутствует
783	473209.30	1344635.11	Картометрический метод	5.0	Закрепление отсутствует
784	473202.37	1344648.76	Картометрический метод	5.0	Закрепление отсутствует
785	473206.69	1344664.00	Картометрический метод	5.0	Закрепление отсутствует
786	473176.22	1344656.04	Картометрический метод	5.0	Закрепление отсутствует

2. Сведения о характерных точках границ объекта					
Обозначение характерных точек границ	Координаты, м		Метод определения координат характерной точки	Средняя квадратическая погрешность положения характерной точки (M _t), м	Описание обозначения точки на местности (при наличии)
	X	Y			
1	2	3	4	5	6
787	473176.04	1344655.99	Картометрический метод	5.0	Закрепление отсутствует
788	473173.95	1344621.40	Картометрический метод	5.0	Закрепление отсутствует
789	473203.37	1344621.40	Картометрический метод	5.0	Закрепление отсутствует
780	473203.14	1344609.99	Картометрический метод	5.0	Закрепление отсутствует
790	473386.33	1344749.87	Картометрический метод	5.0	Закрепление отсутствует
791	473307.43	1344765.42	Картометрический метод	5.0	Закрепление отсутствует
792	473307.55	1344758.71	Картометрический метод	5.0	Закрепление отсутствует
793	473307.31	1344748.51	Картометрический метод	5.0	Закрепление отсутствует
794	473336.91	1344749.16	Картометрический метод	5.0	Закрепление отсутствует
790	473386.33	1344749.87	Картометрический метод	5.0	Закрепление отсутствует
795	473515.77	1344312.48	Картометрический метод	5.0	Закрепление отсутствует
796	473533.45	1344329.46	Картометрический метод	5.0	Закрепление отсутствует
797	473553.42	1344350.92	Картометрический метод	5.0	Закрепление отсутствует
798	473588.89	1344351.56	Картометрический метод	5.0	Закрепление отсутствует
799	473616.22	1344389.02	Картометрический метод	5.0	Закрепление отсутствует
800	473606.12	1344392.01	Картометрический метод	5.0	Закрепление отсутствует
801	473630.84	1344422.29	Картометрический метод	5.0	Закрепление отсутствует
802	473591.59	1344433.86	Картометрический метод	5.0	Закрепление отсутствует
803	473584.10	1344432.65	Картометрический метод	5.0	Закрепление отсутствует
804	473584.59	1344435.20	Картометрический метод	5.0	Закрепление отсутствует
805	473587.09	1344444.99	Картометрический метод	5.0	Закрепление отсутствует
806	473600.14	1344463.06	Картометрический метод	5.0	Закрепление отсутствует
807	473608.05	1344485.61	Картометрический метод	5.0	Закрепление отсутствует
808	473574.64	1344484.46	Картометрический метод	5.0	Закрепление отсутствует
809	473532.91	1344482.86	Картометрический метод	5.0	Закрепление отсутствует

2. Сведения о характерных точках границ объекта					
Обозначение характерных точек границ	Координаты, м		Метод определения координат характерной точки	Средняя квадратическая погрешность положения характерной точки (M _t), м	Описание обозначения точки на местности (при наличии)
	X	Y			
1	2	3	4	5	6
810	473502.38	1344481.93	Картометрический метод	5.0	Закрепление отсутствует
811	473472.56	1344481.04	Картометрический метод	5.0	Закрепление отсутствует
812	473460.33	1344480.75	Картометрический метод	5.0	Закрепление отсутствует
813	473447.46	1344480.49	Картометрический метод	5.0	Закрепление отсутствует
814	473439.26	1344480.33	Картометрический метод	5.0	Закрепление отсутствует
815	473439.35	1344483.92	Картометрический метод	5.0	Закрепление отсутствует
816	473419.76	1344479.96	Картометрический метод	5.0	Закрепление отсутствует
817	473411.53	1344479.80	Картометрический метод	5.0	Закрепление отсутствует
818	473382.86	1344479.34	Картометрический метод	5.0	Закрепление отсутствует
819	473382.79	1344478.81	Картометрический метод	5.0	Закрепление отсутствует
820	473361.55	1344478.99	Картометрический метод	5.0	Закрепление отсутствует
821	473361.82	1344460.75	Картометрический метод	5.0	Закрепление отсутствует
822	473361.82	1344460.30	Картометрический метод	5.0	Закрепление отсутствует
823	473337.13	1344462.08	Картометрический метод	5.0	Закрепление отсутствует
824	473314.87	1344379.55	Картометрический метод	5.0	Закрепление отсутствует
825	473313.82	1344379.22	Картометрический метод	5.0	Закрепление отсутствует
826	473314.35	1344348.41	Картометрический метод	5.0	Закрепление отсутствует
827	473293.87	1344347.93	Картометрический метод	5.0	Закрепление отсутствует
828	473281.24	1344347.76	Картометрический метод	5.0	Закрепление отсутствует
829	473281.09	1344343.44	Картометрический метод	5.0	Закрепление отсутствует
830	473271.49	1344317.37	Картометрический метод	5.0	Закрепление отсутствует
831	473257.14	1344321.50	Картометрический метод	5.0	Закрепление отсутствует
832	473245.65	1344284.69	Картометрический метод	5.0	Закрепление отсутствует
833	473250.13	1344275.58	Картометрический метод	5.0	Закрепление отсутствует
834	473286.58	1344262.08	Картометрический метод	5.0	Закрепление отсутствует

2. Сведения о характерных точках границ объекта					
Обозначение характерных точек границ	Координаты, м		Метод определения координат характерной точки	Средняя квадратическая погрешность положения характерной точки (M _t), м	Описание обозначения точки на местности (при наличии)
	X	Y			
1	2	3	4	5	6
835	473327.11	1344247.08	Картометрический метод	5.0	Закрепление отсутствует
836	473367.69	1344232.06	Картометрический метод	5.0	Закрепление отсутствует
837	473375.68	1344238.49	Картометрический метод	5.0	Закрепление отсутствует
838	473368.52	1344289.77	Картометрический метод	5.0	Закрепление отсутствует
839	473376.60	1344287.81	Картометрический метод	5.0	Закрепление отсутствует
840	473396.54	1344282.45	Картометрический метод	5.0	Закрепление отсутствует
841	473401.06	1344281.07	Картометрический метод	5.0	Закрепление отсутствует
842	473429.08	1344273.32	Картометрический метод	5.0	Закрепление отсутствует
843	473430.66	1344273.09	Картометрический метод	5.0	Закрепление отсутствует
844	473436.58	1344283.46	Картометрический метод	5.0	Закрепление отсутствует
845	473452.57	1344278.61	Картометрический метод	5.0	Закрепление отсутствует
846	473455.85	1344281.10	Картометрический метод	5.0	Закрепление отсутствует
795	473515.77	1344312.48	Картометрический метод	5.0	Закрепление отсутствует
847	473382.87	1344075.43	Картометрический метод	5.0	Закрепление отсутствует
848	473392.88	1344076.55	Картометрический метод	5.0	Закрепление отсутствует
849	473401.70	1344081.52	Картометрический метод	5.0	Закрепление отсутствует
850	473411.05	1344085.55	Картометрический метод	5.0	Закрепление отсутствует
851	473419.82	1344091.50	Картометрический метод	5.0	Закрепление отсутствует
852	473425.17	1344101.25	Картометрический метод	5.0	Закрепление отсутствует
853	473430.24	1344110.75	Картометрический метод	5.0	Закрепление отсутствует
854	473434.75	1344120.77	Картометрический метод	5.0	Закрепление отсутствует
855	473435.17	1344129.22	Картометрический метод	5.0	Закрепление отсутствует
856	473421.11	1344152.53	Картометрический метод	5.0	Закрепление отсутствует
857	473422.69	1344156.36	Картометрический метод	5.0	Закрепление отсутствует
858	473366.76	1344151.49	Картометрический метод	5.0	Закрепление отсутствует

2. Сведения о характерных точках границ объекта					
Обозначение характерных точек границ	Координаты, м		Метод определения координат характерной точки	Средняя квадратическая погрешность положения характерной точки (M _t), м	Описание обозначения точки на местности (при наличии)
	X	Y			
1	2	3	4	5	6
859	473364.44	1344154.19	Картометрический метод	5.0	Закрепление отсутствует
860	473362.63	1344155.40	Картометрический метод	5.0	Закрепление отсутствует
861	473356.28	1344158.61	Картометрический метод	5.0	Закрепление отсутствует
862	473382.98	1344160.93	Картометрический метод	5.0	Закрепление отсутствует
863	473385.99	1344164.70	Картометрический метод	5.0	Закрепление отсутствует
864	473378.63	1344217.34	Картометрический метод	5.0	Закрепление отсутствует
865	473353.25	1344226.74	Картометрический метод	5.0	Закрепление отсутствует
866	473313.80	1344241.34	Картометрический метод	5.0	Закрепление отсутствует
867	473278.56	1344254.39	Картометрический метод	5.0	Закрепление отсутствует
868	473231.19	1344271.92	Картометрический метод	5.0	Закрепление отсутствует
869	473221.41	1344240.58	Картометрический метод	5.0	Закрепление отсутствует
870	473236.87	1344228.26	Картометрический метод	5.0	Закрепление отсутствует
871	473240.77	1344225.17	Картометрический метод	5.0	Закрепление отсутствует
872	473227.74	1344187.31	Картометрический метод	5.0	Закрепление отсутствует
873	473233.53	1344186.77	Картометрический метод	5.0	Закрепление отсутствует
874	473243.52	1344187.02	Картометрический метод	5.0	Закрепление отсутствует
875	473253.81	1344186.22	Картометрический метод	5.0	Закрепление отсутствует
876	473262.46	1344181.12	Картометрический метод	5.0	Закрепление отсутствует
877	473271.08	1344174.70	Картометрический метод	5.0	Закрепление отсутствует
878	473280.58	1344171.40	Картометрический метод	5.0	Закрепление отсутствует
879	473290.77	1344170.84	Картометрический метод	5.0	Закрепление отсутствует
880	473300.58	1344168.42	Картометрический метод	5.0	Закрепление отсутствует
881	473308.35	1344161.98	Картометрический метод	5.0	Закрепление отсутствует
882	473318.30	1344160.82	Картометрический метод	5.0	Закрепление отсутствует
883	473328.60	1344160.38	Картометрический метод	5.0	Закрепление отсутствует

2. Сведения о характерных точках границ объекта					
Обозначение характерных точек границ	Координаты, м		Метод определения координат характерной точки	Средняя квадратическая погрешность положения характерной точки (M _t), м	Описание обозначения точки на местности (при наличии)
	X	Y			
1	2	3	4	5	6
884	473338.40	1344155.20	Картометрический метод	5.0	Закрепление отсутствует
885	473343.03	1344146.32	Картометрический метод	5.0	Закрепление отсутствует
886	473351.44	1344138.00	Картометрический метод	5.0	Закрепление отсутствует
887	473353.86	1344136.00	Картометрический метод	5.0	Закрепление отсутствует
888	473356.04	1344134.20	Картометрический метод	5.0	Закрепление отсутствует
889	473359.35	1344130.27	Картометрический метод	5.0	Закрепление отсутствует
890	473361.58	1344120.50	Картометрический метод	5.0	Закрепление отсутствует
891	473362.10	1344110.07	Картометрический метод	5.0	Закрепление отсутствует
892	473360.77	1344101.27	Картометрический метод	5.0	Закрепление отсутствует
893	473361.42	1344096.44	Картометрический метод	5.0	Закрепление отсутствует
894	473363.20	1344084.29	Картометрический метод	5.0	Закрепление отсутствует
895	473363.91	1344080.65	Картометрический метод	5.0	Закрепление отсутствует
896	473373.00	1344077.12	Картометрический метод	5.0	Закрепление отсутствует
897	473376.84	1344076.46	Картометрический метод	5.0	Закрепление отсутствует
898	473380.45	1344075.85	Картометрический метод	5.0	Закрепление отсутствует
847	473382.87	1344075.43	Картометрический метод	5.0	Закрепление отсутствует
899	474197.80	1344517.19	Картометрический метод	5.0	Закрепление отсутствует
900	474205.08	1344519.32	Картометрический метод	5.0	Закрепление отсутствует
901	474245.82	1344543.14	Картометрический метод	5.0	Закрепление отсутствует
902	474248.46	1344544.83	Картометрический метод	5.0	Закрепление отсутствует
903	474254.59	1344548.77	Картометрический метод	5.0	Закрепление отсутствует
904	474255.97	1344549.65	Картометрический метод	5.0	Закрепление отсутствует
905	474260.37	1344552.47	Картометрический метод	5.0	Закрепление отсутствует
906	474261.50	1344553.20	Картометрический метод	5.0	Закрепление отсутствует
907	474278.78	1344564.24	Картометрический метод	5.0	Закрепление отсутствует

2. Сведения о характерных точках границ объекта					
Обозначение характерных точек границ	Координаты, м		Метод определения координат характерной точки	Средняя квадратическая погрешность положения характерной точки (M _t), м	Описание обозначения точки на местности (при наличии)
	X	Y			
1	2	3	4	5	6
908	474285.96	1344568.83	Картометрический метод	5.0	Закрепление отсутствует
909	474286.99	1344569.48	Картометрический метод	5.0	Закрепление отсутствует
910	474307.27	1344582.81	Картометрический метод	5.0	Закрепление отсутствует
911	474306.84	1344585.19	Картометрический метод	5.0	Закрепление отсутствует
912	474306.90	1344588.16	Картометрический метод	5.0	Закрепление отсутствует
913	474326.06	1344604.36	Картометрический метод	5.0	Закрепление отсутствует
914	474324.34	1344675.10	Картометрический метод	5.0	Закрепление отсутствует
915	474322.54	1344684.17	Картометрический метод	5.0	Закрепление отсутствует
916	474308.48	1344754.84	Картометрический метод	5.0	Закрепление отсутствует
917	474279.73	1344878.89	Картометрический метод	5.0	Закрепление отсутствует
918	474277.89	1344884.73	Картометрический метод	5.0	Закрепление отсутствует
919	474261.28	1344884.03	Картометрический метод	5.0	Закрепление отсутствует
920	474234.71	1344861.62	Картометрический метод	5.0	Закрепление отсутствует
921	474228.95	1344859.45	Картометрический метод	5.0	Закрепление отсутствует
922	474205.52	1344850.64	Картометрический метод	5.0	Закрепление отсутствует
923	474198.94	1344847.50	Картометрический метод	5.0	Закрепление отсутствует
924	474183.31	1344840.04	Картометрический метод	5.0	Закрепление отсутствует
925	474165.58	1344831.43	Картометрический метод	5.0	Закрепление отсутствует
926	474173.41	1344766.88	Картометрический метод	5.0	Закрепление отсутствует
927	474176.68	1344739.87	Картометрический метод	5.0	Закрепление отсутствует
928	474178.06	1344734.52	Картометрический метод	5.0	Закрепление отсутствует
929	474178.20	1344731.67	Картометрический метод	5.0	Закрепление отсутствует
930	474181.33	1344666.44	Картометрический метод	5.0	Закрепление отсутствует
931	474182.86	1344634.65	Картометрический метод	5.0	Закрепление отсутствует
932	474185.93	1344603.54	Картометрический метод	5.0	Закрепление отсутствует

2. Сведения о характерных точках границ объекта					
Обозначение характерных точек границ	Координаты, м		Метод определения координат характерной точки	Средняя квадратическая погрешность положения характерной точки (M _t), м	Описание обозначения точки на местности (при наличии)
	X	Y			
1	2	3	4	5	6
933	474188.02	1344601.76	Картометрический метод	5.0	Закрепление отсутствует
934	474192.52	1344555.84	Картометрический метод	5.0	Закрепление отсутствует
899	474197.80	1344517.19	Картометрический метод	5.0	Закрепление отсутствует
935	473769.07	1344437.22	Картометрический метод	5.0	Закрепление отсутствует
936	473774.10	1344457.40	Картометрический метод	5.0	Закрепление отсутствует
937	473771.80	1344474.00	Картометрический метод	5.0	Закрепление отсутствует
938	473774.00	1344485.90	Картометрический метод	5.0	Закрепление отсутствует
939	473786.20	1344520.80	Картометрический метод	5.0	Закрепление отсутствует
940	473792.80	1344532.50	Картометрический метод	5.0	Закрепление отсутствует
941	473798.40	1344544.80	Картометрический метод	5.0	Закрепление отсутствует
942	473802.80	1344557.60	Картометрический метод	5.0	Закрепление отсутствует
943	473806.00	1344570.70	Картометрический метод	5.0	Закрепление отсутствует
944	473807.68	1344581.40	Картометрический метод	5.0	Закрепление отсутствует
945	473801.87	1344582.67	Картометрический метод	5.0	Закрепление отсутствует
946	473796.60	1344561.42	Картометрический метод	5.0	Закрепление отсутствует
947	473786.04	1344541.71	Картометрический метод	5.0	Закрепление отсутствует
948	473771.72	1344519.59	Картометрический метод	5.0	Закрепление отсутствует
949	473765.91	1344500.25	Картометрический метод	5.0	Закрепление отсутствует
950	473765.44	1344494.30	Картометрический метод	5.0	Закрепление отсутствует
951	473764.54	1344484.20	Картометрический метод	5.0	Закрепление отсутствует
952	473763.80	1344474.39	Картометрический метод	5.0	Закрепление отсутствует
953	473763.85	1344473.96	Картометрический метод	5.0	Закрепление отсутствует
954	473766.47	1344457.22	Картометрический метод	5.0	Закрепление отсутствует
955	473767.48	1344442.17	Картометрический метод	5.0	Закрепление отсутствует
935	473769.07	1344437.22	Картометрический метод	5.0	Закрепление отсутствует

2. Сведения о характерных точках границ объекта					
Обозначение характерных точек границ	Координаты, м		Метод определения координат характерной точки	Средняя квадратическая погрешность положения характерной точки (M _t), м	Описание обозначения точки на местности (при наличии)
	X	Y			
1	2	3	4	5	6
956	473587.61	1344203.14	Картометрический метод	5.0	Закрепление отсутствует
957	473587.64	1344203.11	Картометрический метод	5.0	Закрепление отсутствует
958	473603.21	1344199.55	Картометрический метод	5.0	Закрепление отсутствует
959	473614.22	1344206.20	Картометрический метод	5.0	Закрепление отсутствует
960	473664.84	1344233.27	Картометрический метод	5.0	Закрепление отсутствует
961	473687.79	1344252.59	Картометрический метод	5.0	Закрепление отсутствует
962	473687.79	1344252.44	Картометрический метод	5.0	Закрепление отсутствует
963	473691.30	1344256.19	Картометрический метод	5.0	Закрепление отсутствует
964	473707.73	1344281.59	Картометрический метод	5.0	Закрепление отсутствует
965	473688.37	1344261.87	Картометрический метод	5.0	Закрепление отсутствует
966	473649.96	1344231.67	Картометрический метод	5.0	Закрепление отсутствует
967	473607.81	1344209.39	Картометрический метод	5.0	Закрепление отсутствует
956	473587.61	1344203.14	Картометрический метод	5.0	Закрепление отсутствует
968	473525.03	1344132.69	Картометрический метод	5.0	Закрепление отсутствует
969	473527.66	1344138.48	Картометрический метод	5.0	Закрепление отсутствует
970	473534.55	1344149.02	Картометрический метод	5.0	Закрепление отсутствует
971	473540.95	1344155.16	Картометрический метод	5.0	Закрепление отсутствует
972	473541.01	1344157.92	Картометрический метод	5.0	Закрепление отсутствует
973	473543.87	1344167.01	Картометрический метод	5.0	Закрепление отсутствует
974	473563.81	1344187.56	Картометрический метод	5.0	Закрепление отсутствует
975	473587.57	1344203.11	Картометрический метод	5.0	Закрепление отсутствует
976	473587.56	1344203.12	Картометрический метод	5.0	Закрепление отсутствует
977	473557.44	1344193.81	Картометрический метод	5.0	Закрепление отсутствует
978	473546.64	1344182.30	Картометрический метод	5.0	Закрепление отсутствует
979	473514.87	1344136.31	Картометрический метод	5.0	Закрепление отсутствует

2. Сведения о характерных точках границ объекта					
Обозначение характерных точек границ	Координаты, м		Метод определения координат характерной точки	Средняя квадратическая погрешность положения характерной точки (M _t), м	Описание обозначения точки на местности (при наличии)
	X	Y			
1	2	3	4	5	6
968	473525.03	1344132.69	Картометрический метод	5.0	Закрепление отсутствует
980	473747.72	1344378.16	Картометрический метод	5.0	Закрепление отсутствует
981	473744.48	1344373.04	Картометрический метод	5.0	Закрепление отсутствует
982	473735.43	1344328.21	Картометрический метод	5.0	Закрепление отсутствует
983	473722.90	1344304.30	Картометрический метод	5.0	Закрепление отсутствует
984	473731.22	1344316.52	Картометрический метод	5.0	Закрепление отсутствует
985	473742.46	1344345.33	Картометрический метод	5.0	Закрепление отсутствует
986	473752.82	1344374.81	Картометрический метод	5.0	Закрепление отсутствует
980	473747.72	1344378.16	Картометрический метод	5.0	Закрепление отсутствует
987	473871.20	1343959.81	Картометрический метод	5.0	Закрепление отсутствует
988	473875.41	1343964.74	Картометрический метод	5.0	Закрепление отсутствует
989	473897.00	1343961.82	Картометрический метод	5.0	Закрепление отсутствует
990	473917.26	1343999.20	Картометрический метод	5.0	Закрепление отсутствует
991	474041.42	1344228.17	Картометрический метод	5.0	Закрепление отсутствует
992	474037.75	1344231.13	Картометрический метод	5.0	Закрепление отсутствует
993	473888.24	1344351.85	Картометрический метод	5.0	Закрепление отсутствует
994	473837.88	1344292.58	Картометрический метод	5.0	Закрепление отсутствует
995	473707.89	1344153.49	Картометрический метод	5.0	Закрепление отсутствует
996	473703.80	1344149.11	Картометрический метод	5.0	Закрепление отсутствует
997	473702.44	1344147.66	Картометрический метод	5.0	Закрепление отсутствует
998	473664.02	1344099.30	Картометрический метод	5.0	Закрепление отсутствует
999	473641.30	1344057.11	Картометрический метод	5.0	Закрепление отсутствует
1000	473619.06	1343979.60	Картометрический метод	5.0	Закрепление отсутствует
1001	473619.35	1343979.46	Картометрический метод	5.0	Закрепление отсутствует
1002	473618.26	1343974.68	Картометрический метод	5.0	Закрепление отсутствует

2. Сведения о характерных точках границ объекта					
Обозначение характерных точек границ	Координаты, м		Метод определения координат характерной точки	Средняя квадратическая погрешность положения характерной точки (M _t), м	Описание обозначения точки на местности (при наличии)
	X	Y			
1	2	3	4	5	6
987	473871.20	1343959.81	Картометрический метод	5.0	Закрепление отсутствует
1003	473532.95	1343777.89	Картометрический метод	5.0	Закрепление отсутствует
1004	473487.65	1343764.91	Картометрический метод	5.0	Закрепление отсутствует
1005	473489.00	1343762.83	Картометрический метод	5.0	Закрепление отсутствует
1006	473490.00	1343759.80	Картометрический метод	5.0	Закрепление отсутствует
1007	473488.97	1343756.76	Картометрический метод	5.0	Закрепление отсутствует
1008	473488.42	1343752.26	Картометрический метод	5.0	Закрепление отсутствует
1009	473489.42	1343744.94	Картометрический метод	5.0	Закрепление отсутствует
1010	473487.85	1343744.71	Картометрический метод	5.0	Закрепление отсутствует
1011	473486.06	1343749.42	Картометрический метод	5.0	Закрепление отсутствует
1012	473485.83	1343749.98	Картометрический метод	5.0	Закрепление отсутствует
1013	473485.83	1343749.97	Картометрический метод	5.0	Закрепление отсутствует
1014	473486.17	1343740.82	Картометрический метод	5.0	Закрепление отсутствует
1015	473488.12	1343730.77	Картометрический метод	5.0	Закрепление отсутствует
1016	473490.64	1343725.81	Картометрический метод	5.0	Закрепление отсутствует
1017	473493.65	1343723.45	Картометрический метод	5.0	Закрепление отсутствует
1018	473493.75	1343723.10	Картометрический метод	5.0	Закрепление отсутствует
1019	473494.32	1343722.65	Картометрический метод	5.0	Закрепление отсутствует
1020	473500.43	1343719.14	Картометрический метод	5.0	Закрепление отсутствует
1021	473501.34	1343715.05	Картометрический метод	5.0	Закрепление отсутствует
1022	473501.52	1343708.47	Картометрический метод	5.0	Закрепление отсутствует
1023	473500.29	1343698.50	Картометрический метод	5.0	Закрепление отсутствует
1024	473501.34	1343688.60	Картометрический метод	5.0	Закрепление отсутствует
1025	473502.83	1343681.81	Картометрический метод	5.0	Закрепление отсутствует
1026	473502.82	1343681.60	Картометрический метод	5.0	Закрепление отсутствует

2. Сведения о характерных точках границ объекта					
Обозначение характерных точек границ	Координаты, м		Метод определения координат характерной точки	Средняя квадратическая погрешность положения характерной точки (M _t), м	Описание обозначения точки на местности (при наличии)
	X	Y			
1	2	3	4	5	6
1027	473502.83	1343681.54	Картометрический метод	5.0	Закрепление отсутствует
1028	473502.39	1343675.35	Картометрический метод	5.0	Закрепление отсутствует
1029	473500.63	1343669.94	Картометрический метод	5.0	Закрепление отсутствует
1030	473501.64	1343664.73	Картометрический метод	5.0	Закрепление отсутствует
1031	473500.54	1343654.75	Картометрический метод	5.0	Закрепление отсутствует
1032	473498.03	1343642.94	Картометрический метод	5.0	Закрепление отсутствует
1033	473496.85	1343632.29	Картометрический метод	5.0	Закрепление отсутствует
1034	473497.39	1343628.36	Картометрический метод	5.0	Закрепление отсутствует
1035	473497.43	1343627.79	Картометрический метод	5.0	Закрепление отсутствует
1036	473497.87	1343624.65	Картометрический метод	5.0	Закрепление отсутствует
1037	473497.61	1343624.11	Картометрический метод	5.0	Закрепление отсутствует
1038	473493.62	1343615.55	Картометрический метод	5.0	Закрепление отсутствует
1039	473490.65	1343602.44	Картометрический метод	5.0	Закрепление отсутствует
1040	473491.59	1343591.75	Картометрический метод	5.0	Закрепление отсутствует
1041	473492.15	1343585.45	Картометрический метод	5.0	Закрепление отсутствует
1042	473492.13	1343585.31	Картометрический метод	5.0	Закрепление отсутствует
1043	473492.14	1343585.18	Картометрический метод	5.0	Закрепление отсутствует
1044	473490.59	1343575.25	Картометрический метод	5.0	Закрепление отсутствует
1045	473489.46	1343564.98	Картометрический метод	5.0	Закрепление отсутствует
1046	473492.13	1343560.13	Картометрический метод	5.0	Закрепление отсутствует
1047	473494.32	1343556.17	Картометрический метод	5.0	Закрепление отсутствует
1048	473494.97	1343546.15	Картометрический метод	5.0	Закрепление отсутствует
1049	473494.96	1343546.07	Картометрический метод	5.0	Закрепление отсутствует
1050	473494.97	1343545.88	Картометрический метод	5.0	Закрепление отсутствует
1051	473494.23	1343541.14	Картометрический метод	5.0	Закрепление отсутствует

2. Сведения о характерных точках границ объекта					
Обозначение характерных точек границ	Координаты, м		Метод определения координат характерной точки	Средняя квадратическая погрешность положения характерной точки (M _t), м	Описание обозначения точки на местности (при наличии)
	X	Y			
1	2	3	4	5	6
1052	473489.63	1343540.54	Картометрический метод	5.0	Закрепление отсутствует
1053	473488.82	1343537.94	Картометрический метод	5.0	Закрепление отсутствует
1054	473491.44	1343530.42	Картометрический метод	5.0	Закрепление отсутствует
1055	473491.41	1343530.21	Картометрический метод	5.0	Закрепление отсутствует
1056	473491.43	1343530.14	Картометрический метод	5.0	Закрепление отсутствует
1057	473490.23	1343522.94	Картометрический метод	5.0	Закрепление отсутствует
1058	473485.64	1343516.34	Картометрический метод	5.0	Закрепление отсутствует
1059	473485.64	1343508.82	Картометрический метод	5.0	Закрепление отсутствует
1060	473489.24	1343501.61	Картометрический метод	5.0	Закрепление отсутствует
1061	473494.44	1343492.04	Картометрический метод	5.0	Закрепление отсутствует
1062	473494.42	1343491.81	Картометрический метод	5.0	Закрепление отсутствует
1063	473494.44	1343491.77	Картометрический метод	5.0	Закрепление отсутствует
1064	473493.63	1343483.34	Картометрический метод	5.0	Закрепление отсутствует
1065	473490.81	1343473.58	Картометрический метод	5.0	Закрепление отсутствует
1066	473488.43	1343465.34	Картометрический метод	5.0	Закрепление отсутствует
1067	473483.44	1343463.95	Картометрический метод	5.0	Закрепление отсутствует
1068	473479.52	1343456.50	Картометрический метод	5.0	Закрепление отсутствует
1069	473477.23	1343451.34	Картометрический метод	5.0	Закрепление отсутствует
1070	473472.18	1343451.90	Картометрический метод	5.0	Закрепление отсутствует
1071	473471.40	1343448.97	Картометрический метод	5.0	Закрепление отсутствует
1072	473470.71	1343447.15	Картометрический метод	5.0	Закрепление отсутствует
1073	473474.43	1343444.02	Картометрический метод	5.0	Закрепление отсутствует
1074	473475.23	1343435.62	Картометрический метод	5.0	Закрепление отсутствует
1075	473475.21	1343435.55	Картометрический метод	5.0	Закрепление отсутствует
1076	473475.23	1343435.35	Картометрический метод	5.0	Закрепление отсутствует

2. Сведения о характерных точках границ объекта					
Обозначение характерных точек границ	Координаты, м		Метод определения координат характерной точки	Средняя квадратическая погрешность положения характерной точки (M _t), м	Описание обозначения точки на местности (при наличии)
	X	Y			
1	2	3	4	5	6
1077	473470.71	1343417.92	Картометрический метод	5.0	Закрепление отсутствует
1078	473469.32	1343412.61	Картометрический метод	5.0	Закрепление отсутствует
1079	473464.52	1343397.27	Картометрический метод	5.0	Закрепление отсутствует
1080	473462.86	1343378.86	Картометрический метод	5.0	Закрепление отсутствует
1081	473461.33	1343374.10	Картометрический метод	5.0	Закрепление отсутствует
1082	473457.34	1343367.08	Картометрический метод	5.0	Закрепление отсутствует
1083	473457.53	1343361.74	Картометрический метод	5.0	Закрепление отсутствует
1084	473457.52	1343361.73	Картометрический метод	5.0	Закрепление отсутствует
1085	473457.53	1343361.47	Картометрический метод	5.0	Закрепление отсутствует
1086	473452.53	1343356.47	Картометрический метод	5.0	Закрепление отсутствует
1087	473447.76	1343325.43	Картометрический метод	5.0	Закрепление отсутствует
1088	473452.53	1343305.14	Картометрический метод	5.0	Закрепление отсутствует
1089	473452.53	1343304.87	Картометрический метод	5.0	Закрепление отсутствует
1090	473452.53	1343284.15	Картометрический метод	5.0	Закрепление отсутствует
1091	473469.52	1343256.14	Картометрический метод	5.0	Закрепление отсутствует
1092	473477.72	1343237.14	Картометрический метод	5.0	Закрепление отсутствует
1093	473486.13	1343225.94	Картометрический метод	5.0	Закрепление отсутствует
1094	473490.93	1343222.54	Картометрический метод	5.0	Закрепление отсутствует
1095	473496.53	1343211.54	Картометрический метод	5.0	Закрепление отсутствует
1096	473496.53	1343203.34	Картометрический метод	5.0	Закрепление отсутствует
1097	473500.53	1343194.74	Картометрический метод	5.0	Закрепление отсутствует
1098	473500.48	1343194.57	Картометрический метод	5.0	Закрепление отсутствует
1099	473500.52	1343194.47	Картометрический метод	5.0	Закрепление отсутствует
1100	473497.18	1343183.65	Картометрический метод	5.0	Закрепление отсутствует
1101	473504.32	1343169.14	Картометрический метод	5.0	Закрепление отсутствует

2. Сведения о характерных точках границ объекта					
Обозначение характерных точек границ	Координаты, м		Метод определения координат характерной точки	Средняя квадратическая погрешность положения характерной точки (M _t), м	Описание обозначения точки на местности (при наличии)
	X	Y			
1	2	3	4	5	6
1102	473504.27	1343168.97	Картометрический метод	5.0	Закрепление отсутствует
1103	473504.32	1343168.87	Картометрический метод	5.0	Закрепление отсутствует
1104	473502.77	1343163.64	Картометрический метод	5.0	Закрепление отсутствует
1105	473507.22	1343154.23	Картометрический метод	5.0	Закрепление отсутствует
1106	473514.93	1343161.36	Картометрический метод	5.0	Закрепление отсутствует
1107	473522.58	1343174.79	Картометрический метод	5.0	Закрепление отсутствует
1108	473532.35	1343188.15	Картометрический метод	5.0	Закрепление отсутствует
1109	473539.02	1343200.91	Картометрический метод	5.0	Закрепление отсутствует
1110	473547.86	1343220.29	Картометрический метод	5.0	Закрепление отсутствует
1111	473560.12	1343256.00	Картометрический метод	5.0	Закрепление отсутствует
1112	473569.34	1343284.46	Картометрический метод	5.0	Закрепление отсутствует
1113	473575.18	1343309.47	Картометрический метод	5.0	Закрепление отсутствует
1114	473583.81	1343355.10	Картометрический метод	5.0	Закрепление отсутствует
1115	473589.91	1343396.82	Картометрический метод	5.0	Закрепление отсутствует
1116	473595.11	1343441.00	Картометрический метод	5.0	Закрепление отсутствует
1117	473598.65	1343514.54	Картометрический метод	5.0	Закрепление отсутствует
1118	473587.80	1343567.93	Картометрический метод	5.0	Закрепление отсутствует
1119	473585.82	1343577.14	Картометрический метод	5.0	Закрепление отсутствует
1120	473584.68	1343590.77	Картометрический метод	5.0	Закрепление отсутствует
1121	473584.66	1343591.04	Картометрический метод	5.0	Закрепление отсутствует
1122	473584.63	1343592.02	Картометрический метод	5.0	Закрепление отсутствует
1123	473584.66	1343592.99	Картометрический метод	5.0	Закрепление отсутствует
1124	473584.70	1343593.45	Картометрический метод	5.0	Закрепление отсутствует
1125	473587.37	1343621.08	Картометрический метод	5.0	Закрепление отсутствует
1126	473584.53	1343621.80	Картометрический метод	5.0	Закрепление отсутствует

2. Сведения о характерных точках границ объекта					
Обозначение характерных точек границ	Координаты, м		Метод определения координат характерной точки	Средняя квадратическая погрешность положения характерной точки (M _t), м	Описание обозначения точки на местности (при наличии)
	X	Y			
1	2	3	4	5	6
1127	473575.84	1343623.72	Картометрический метод	5.0	Закрепление отсутствует
1128	473575.37	1343623.78	Картометрический метод	5.0	Закрепление отсутствует
1129	473569.60	1343645.96	Картометрический метод	5.0	Закрепление отсутствует
1130	473565.27	1343661.55	Картометрический метод	5.0	Закрепление отсутствует
1131	473555.72	1343695.92	Картометрический метод	5.0	Закрепление отсутствует
1132	473543.78	1343738.93	Картометрический метод	5.0	Закрепление отсутствует
1003	473532.95	1343777.89	Картометрический метод	5.0	Закрепление отсутствует
1133	475394.72	1344246.58	Картометрический метод	5.0	Закрепление отсутствует
1134	475382.62	1344283.70	Картометрический метод	5.0	Закрепление отсутствует
1135	475382.96	1344283.76	Картометрический метод	5.0	Закрепление отсутствует
1136	475389.28	1344286.72	Картометрический метод	5.0	Закрепление отсутствует
1137	475400.12	1344294.50	Картометрический метод	5.0	Закрепление отсутствует
1138	475404.18	1344299.01	Картометрический метод	5.0	Закрепление отсутствует
1139	475406.53	1344304.19	Картометрический метод	5.0	Закрепление отсутствует
1140	475450.82	1344282.13	Картометрический метод	5.0	Закрепление отсутствует
1141	475415.29	1344256.48	Картометрический метод	5.0	Закрепление отсутствует
1142	475434.98	1344252.95	Картометрический метод	5.0	Закрепление отсутствует
1143	475438.31	1344252.21	Картометрический метод	5.0	Закрепление отсутствует
1144	475436.61	1344224.14	Картометрический метод	5.0	Закрепление отсутствует
1145	475817.61	1344174.83	Картометрический метод	5.0	Закрепление отсутствует
1146	475817.65	1344393.81	Картометрический метод	5.0	Закрепление отсутствует
1147	475748.18	1344384.85	Картометрический метод	5.0	Закрепление отсутствует
1148	475503.89	1344470.01	Картометрический метод	5.0	Закрепление отсутствует
1149	475493.97	1344478.39	Картометрический метод	5.0	Закрепление отсутствует
1150	475480.29	1344481.56	Картометрический метод	5.0	Закрепление отсутствует

2. Сведения о характерных точках границ объекта					
Обозначение характерных точек границ	Координаты, м		Метод определения координат характерной точки	Средняя квадратическая погрешность положения характерной точки (M _t), м	Описание обозначения точки на местности (при наличии)
	X	Y			
1	2	3	4	5	6
1151	475479.99	1344478.92	Картометрический метод	5.0	Закрепление отсутствует
1152	475417.97	1344492.86	Картометрический метод	5.0	Закрепление отсутствует
1153	475351.67	1344507.75	Картометрический метод	5.0	Закрепление отсутствует
1154	475344.33	1344509.36	Картометрический метод	5.0	Закрепление отсутствует
1155	475344.71	1344517.03	Картометрический метод	5.0	Закрепление отсутствует
1156	475083.34	1344531.21	Картометрический метод	5.0	Закрепление отсутствует
1157	475055.52	1344542.12	Картометрический метод	5.0	Закрепление отсутствует
1158	474995.98	1344567.52	Картометрический метод	5.0	Закрепление отсутствует
1159	474986.49	1344570.49	Картометрический метод	5.0	Закрепление отсутствует
1160	474986.37	1344571.41	Картометрический метод	5.0	Закрепление отсутствует
1161	474982.51	1344591.18	Картометрический метод	5.0	Закрепление отсутствует
1162	474978.49	1344609.72	Картометрический метод	5.0	Закрепление отсутствует
1163	474931.76	1344628.94	Картометрический метод	5.0	Закрепление отсутствует
1164	474860.89	1344660.56	Картометрический метод	5.0	Закрепление отсутствует
1165	474847.06	1344671.96	Картометрический метод	5.0	Закрепление отсутствует
1166	474840.69	1344679.23	Картометрический метод	5.0	Закрепление отсутствует
1167	474747.06	1344711.38	Картометрический метод	5.0	Закрепление отсутствует
1168	474747.01	1344711.34	Картометрический метод	5.0	Закрепление отсутствует
1169	474733.27	1344709.24	Картометрический метод	5.0	Закрепление отсутствует
1170	474729.82	1344705.10	Картометрический метод	5.0	Закрепление отсутствует
1171	474680.32	1344665.97	Картометрический метод	5.0	Закрепление отсутствует
1172	474651.09	1344642.87	Картометрический метод	5.0	Закрепление отсутствует
1173	474648.92	1344643.68	Картометрический метод	5.0	Закрепление отсутствует
1174	474646.97	1344644.39	Картометрический метод	5.0	Закрепление отсутствует
1175	474614.59	1344656.39	Картометрический метод	5.0	Закрепление отсутствует

2. Сведения о характерных точках границ объекта					
Обозначение характерных точек границ	Координаты, м		Метод определения координат характерной точки	Средняя квадратическая погрешность положения характерной точки (M _t), м	Описание обозначения точки на местности (при наличии)
	X	Y			
1	2	3	4	5	6
1176	474552.41	1344614.49	Картометрический метод	5.0	Закрепление отсутствует
1177	474569.00	1344576.30	Картометрический метод	5.0	Закрепление отсутствует
1178	474569.00	1344576.28	Картометрический метод	5.0	Закрепление отсутствует
1179	474580.14	1344550.63	Картометрический метод	5.0	Закрепление отсутствует
1180	474585.72	1344537.76	Картометрический метод	5.0	Закрепление отсутствует
1181	474584.31	1344537.20	Картометрический метод	5.0	Закрепление отсутствует
1182	474444.54	1344478.37	Картометрический метод	5.0	Закрепление отсутствует
1183	474493.82	1344326.87	Картометрический метод	5.0	Закрепление отсутствует
1184	474494.86	1344326.95	Картометрический метод	5.0	Закрепление отсутствует
1185	474494.87	1344326.91	Картометрический метод	5.0	Закрепление отсутствует
1186	474506.39	1344292.36	Картометрический метод	5.0	Закрепление отсутствует
1187	474514.13	1344285.39	Картометрический метод	5.0	Закрепление отсутствует
1188	474540.61	1344285.89	Картометрический метод	5.0	Закрепление отсутствует
1189	474824.46	1344277.96	Картометрический метод	5.0	Закрепление отсутствует
1190	474828.52	1344277.85	Картометрический метод	5.0	Закрепление отсутствует
1191	474948.43	1344279.96	Картометрический метод	5.0	Закрепление отсутствует
1192	474972.17	1344280.37	Картометрический метод	5.0	Закрепление отсутствует
1193	475003.58	1344280.07	Картометрический метод	5.0	Закрепление отсутствует
1194	475038.46	1344279.49	Картометрический метод	5.0	Закрепление отсутствует
1195	475227.15	1344265.58	Картометрический метод	5.0	Закрепление отсутствует
1196	475262.68	1344263.05	Картометрический метод	5.0	Закрепление отсутствует
1197	475264.04	1344259.99	Картометрический метод	5.0	Закрепление отсутствует
1198	475380.58	1344230.86	Картометрический метод	5.0	Закрепление отсутствует
1133	475394.72	1344246.58	Картометрический метод	5.0	Закрепление отсутствует
1199	473556.90	1342358.51	Картометрический метод	5.0	Закрепление отсутствует

2. Сведения о характерных точках границ объекта					
Обозначение характерных точек границ	Координаты, м		Метод определения координат характерной точки	Средняя квадратическая погрешность положения характерной точки (M _t), м	Описание обозначения точки на местности (при наличии)
	X	Y			
1	2	3	4	5	6
1200	473549.45	1342350.84	Картометрический метод	5.0	Закрепление отсутствует
1201	473545.37	1342332.56	Картометрический метод	5.0	Закрепление отсутствует
1202	473540.22	1342309.49	Картометрический метод	5.0	Закрепление отсутствует
1203	473531.99	1342286.79	Картометрический метод	5.0	Закрепление отсутствует
1204	473530.27	1342282.04	Картометрический метод	5.0	Закрепление отсутствует
1205	473517.97	1342253.27	Картометрический метод	5.0	Закрепление отсутствует
1206	473514.93	1342244.66	Картометрический метод	5.0	Закрепление отсутствует
1207	473510.73	1342236.48	Картометрический метод	5.0	Закрепление отсутствует
1208	473490.90	1342197.90	Картометрический метод	5.0	Закрепление отсутствует
1209	473495.66	1342194.22	Картометрический метод	5.0	Закрепление отсутствует
1210	473502.75	1342190.43	Картометрический метод	5.0	Закрепление отсутствует
1211	473559.34	1342160.20	Картометрический метод	5.0	Закрепление отсутствует
1212	473556.59	1342154.72	Картометрический метод	5.0	Закрепление отсутствует
1213	473466.50	1341975.71	Картометрический метод	5.0	Закрепление отсутствует
1214	473798.07	1341799.10	Картометрический метод	5.0	Закрепление отсутствует
1215	473846.33	1341773.50	Картометрический метод	5.0	Закрепление отсутствует
1216	473867.32	1341778.80	Картометрический метод	5.0	Закрепление отсутствует
1217	473880.87	1341793.67	Картометрический метод	5.0	Закрепление отсутствует
1218	473899.09	1341839.19	Картометрический метод	5.0	Закрепление отсутствует
1219	473907.64	1341858.92	Картометрический метод	5.0	Закрепление отсутствует
1220	473935.31	1341906.46	Картометрический метод	5.0	Закрепление отсутствует
1221	473954.98	1341940.16	Картометрический метод	5.0	Закрепление отсутствует
1222	473974.27	1341930.23	Картометрический метод	5.0	Закрепление отсутствует
1223	474013.22	1341909.64	Картометрический метод	5.0	Закрепление отсутствует
1224	474116.34	1342102.20	Картометрический метод	5.0	Закрепление отсутствует

2. Сведения о характерных точках границ объекта					
Обозначение характерных точек границ	Координаты, м		Метод определения координат характерной точки	Средняя квадратическая погрешность положения характерной точки (M _t), м	Описание обозначения точки на местности (при наличии)
	X	Y			
1	2	3	4	5	6
1225	474059.75	1342133.41	Картометрический метод	5.0	Закрепление отсутствует
1226	474059.75	1342133.69	Картометрический метод	5.0	Закрепление отсутствует
1227	474010.40	1342161.40	Картометрический метод	5.0	Закрепление отсутствует
1228	474002.92	1342152.71	Картометрический метод	5.0	Закрепление отсутствует
1229	473952.60	1342087.83	Картометрический метод	5.0	Закрепление отсутствует
1230	473893.82	1341983.10	Картометрический метод	5.0	Закрепление отсутствует
1231	473890.42	1341975.71	Картометрический метод	5.0	Закрепление отсутствует
1232	473687.42	1342086.24	Картометрический метод	5.0	Закрепление отсутствует
1233	473561.98	1342152.25	Картометрический метод	5.0	Закрепление отсутствует
1234	473564.67	1342157.12	Картометрический метод	5.0	Закрепление отсутствует
1235	473668.12	1342102.09	Картометрический метод	5.0	Закрепление отсутствует
1236	473679.33	1342100.95	Картометрический метод	5.0	Закрепление отсутствует
1237	473688.82	1342105.21	Картометрический метод	5.0	Закрепление отсутствует
1238	473702.73	1342129.82	Картометрический метод	5.0	Закрепление отсутствует
1239	473723.31	1342166.61	Картометрический метод	5.0	Закрепление отсутствует
1240	473745.89	1342206.98	Картометрический метод	5.0	Закрепление отсутствует
1241	473765.44	1342241.93	Картометрический метод	5.0	Закрепление отсутствует
1242	473783.53	1342274.27	Картометрический метод	5.0	Закрепление отсутствует
1243	473764.28	1342285.48	Картометрический метод	5.0	Закрепление отсутствует
1244	473744.42	1342295.43	Картометрический метод	5.0	Закрепление отсутствует
1245	473706.48	1342314.43	Картометрический метод	5.0	Закрепление отсутствует
1246	473662.11	1342336.65	Картометрический метод	5.0	Закрепление отсутствует
1247	473654.96	1342340.24	Картометрический метод	5.0	Закрепление отсутствует
1248	473644.57	1342345.44	Картометрический метод	5.0	Закрепление отсутствует
1249	473605.90	1342353.28	Картометрический метод	5.0	Закрепление отсутствует

2. Сведения о характерных точках границ объекта					
Обозначение характерных точек границ	Координаты, м		Метод определения координат характерной точки	Средняя квадратическая погрешность положения характерной точки (M _t), м	Описание обозначения точки на местности (при наличии)
	X	Y			
1	2	3	4	5	6
1250	473566.04	1342361.19	Картометрический метод	5.0	Закрепление отсутствует
1199	473556.90	1342358.51	Картометрический метод	5.0	Закрепление отсутствует
1251	486779.81	1338355.44	Картометрический метод	5.0	Закрепление отсутствует
1252	486831.47	1338387.29	Картометрический метод	5.0	Закрепление отсутствует
1253	486903.29	1338441.35	Картометрический метод	5.0	Закрепление отсутствует
1254	486911.58	1338427.84	Картометрический метод	5.0	Закрепление отсутствует
1255	486934.95	1338406.64	Картометрический метод	5.0	Закрепление отсутствует
1256	487060.20	1338440.73	Картометрический метод	5.0	Закрепление отсутствует
1257	487070.30	1338442.91	Картометрический метод	5.0	Закрепление отсутствует
1258	487071.29	1338447.35	Картометрический метод	5.0	Закрепление отсутствует
1259	487087.21	1338527.01	Картометрический метод	5.0	Закрепление отсутствует
1260	487098.29	1338582.48	Картометрический метод	5.0	Закрепление отсутствует
1261	487092.16	1338600.76	Картометрический метод	5.0	Закрепление отсутствует
1262	487017.25	1338784.89	Картометрический метод	5.0	Закрепление отсутствует
1263	487006.91	1338795.23	Картометрический метод	5.0	Закрепление отсутствует
1264	487006.35	1338795.24	Картометрический метод	5.0	Закрепление отсутствует
1265	486988.86	1338782.07	Картометрический метод	5.0	Закрепление отсутствует
1266	486969.10	1338750.49	Картометрический метод	5.0	Закрепление отсутствует
1267	486968.16	1338750.07	Картометрический метод	5.0	Закрепление отсутствует
1268	486961.97	1338763.74	Картометрический метод	5.0	Закрепление отсутствует
1269	486793.51	1338687.38	Картометрический метод	5.0	Закрепление отсутствует
1270	486734.47	1338647.10	Картометрический метод	5.0	Закрепление отсутствует
1271	486738.35	1338631.33	Картометрический метод	5.0	Закрепление отсутствует
1272	486702.27	1338603.33	Картометрический метод	5.0	Закрепление отсутствует
1273	486694.60	1338616.16	Картометрический метод	5.0	Закрепление отсутствует

2. Сведения о характерных точках границ объекта					
Обозначение характерных точек границ	Координаты, м		Метод определения координат характерной точки	Средняя квадратическая погрешность положения характерной точки (M _t), м	Описание обозначения точки на местности (при наличии)
	X	Y			
1	2	3	4	5	6
1274	486643.11	1338585.36	Картометрический метод	5.0	Закрепление отсутствует
1275	486650.83	1338572.46	Картометрический метод	5.0	Закрепление отсутствует
1276	486650.24	1338572.11	Картометрический метод	5.0	Закрепление отсутствует
1277	486667.35	1338543.51	Картометрический метод	5.0	Закрепление отсутствует
1278	486684.45	1338514.90	Картометрический метод	5.0	Закрепление отсутствует
1279	486701.56	1338486.29	Картометрический метод	5.0	Закрепление отсутствует
1280	486718.67	1338457.68	Картометрический метод	5.0	Закрепление отсутствует
1281	486752.89	1338400.47	Картометрический метод	5.0	Закрепление отсутствует
1282	486769.99	1338371.86	Картометрический метод	5.0	Закрепление отсутствует
1251	486779.81	1338355.44	Картометрический метод	5.0	Закрепление отсутствует
1283	486128.20	1337875.51	Картометрический метод	5.0	Закрепление отсутствует
1284	486186.87	1337911.48	Картометрический метод	5.0	Закрепление отсутствует
1285	486297.72	1337979.45	Картометрический метод	5.0	Закрепление отсутствует
1286	486523.86	1338126.16	Картометрический метод	5.0	Закрепление отсутствует
1287	486539.72	1338113.20	Картометрический метод	5.0	Закрепление отсутствует
1288	486551.71	1338121.72	Картометрический метод	5.0	Закрепление отсутствует
1289	486587.38	1338094.15	Картометрический метод	5.0	Закрепление отсутствует
1290	486693.96	1338195.74	Картометрический метод	5.0	Закрепление отсутствует
1291	486730.76	1338230.81	Картометрический метод	5.0	Закрепление отсутствует
1292	486707.51	1338257.75	Картометрический метод	5.0	Закрепление отсутствует
1293	486601.80	1338380.25	Картометрический метод	5.0	Закрепление отсутствует
1294	486550.98	1338454.56	Картометрический метод	5.0	Закрепление отсутствует
1295	486549.63	1338454.59	Картометрический метод	5.0	Закрепление отсутствует
1296	486606.68	1338325.12	Картометрический метод	5.0	Закрепление отсутствует
1297	486666.42	1338243.99	Картометрический метод	5.0	Закрепление отсутствует

2. Сведения о характерных точках границ объекта					
Обозначение характерных точек границ	Координаты, м		Метод определения координат характерной точки	Средняя квадратическая погрешность положения характерной точки (M _t), м	Описание обозначения точки на местности (при наличии)
	X	Y			
1	2	3	4	5	6
1298	486503.42	1338160.35	Картометрический метод	5.0	Закрепление отсутствует
1299	486490.26	1338175.77	Картометрический метод	5.0	Закрепление отсутствует
1300	486126.76	1337884.28	Картометрический метод	5.0	Закрепление отсутствует
1301	486113.22	1337903.51	Картометрический метод	5.0	Закрепление отсутствует
1283	486128.20	1337875.51	Картометрический метод	5.0	Закрепление отсутствует
1302	486413.61	1338474.01	Картометрический метод	5.0	Закрепление отсутствует
1303	486406.62	1338489.31	Картометрический метод	5.0	Закрепление отсутствует
1304	486387.19	1338468.01	Картометрический метод	5.0	Закрепление отсутствует
1302	486413.61	1338474.01	Картометрический метод	5.0	Закрепление отсутствует
1305	485342.83	1338453.06	Картометрический метод	5.0	Закрепление отсутствует
1306	485426.78	1338495.18	Картометрический метод	5.0	Закрепление отсутствует
1307	485451.36	1338507.64	Картометрический метод	5.0	Закрепление отсутствует
1308	485548.15	1338556.72	Картометрический метод	5.0	Закрепление отсутствует
1309	485676.02	1338621.56	Картометрический метод	5.0	Закрепление отсутствует
1310	485645.08	1338686.94	Картометрический метод	5.0	Закрепление отсутствует
1311	485637.15	1338703.70	Картометрический метод	5.0	Закрепление отсутствует
1312	485631.41	1338715.82	Картометрический метод	5.0	Закрепление отсутствует
1313	485620.06	1338739.80	Картометрический метод	5.0	Закрепление отсутствует
1314	485610.99	1338758.98	Картометрический метод	5.0	Закрепление отсутствует
1315	485548.75	1338890.49	Картометрический метод	5.0	Закрепление отсутствует
1316	485536.55	1338883.22	Картометрический метод	5.0	Закрепление отсутствует
1317	485649.26	1338669.47	Картометрический метод	5.0	Закрепление отсутствует
1318	485309.50	1338499.53	Картометрический метод	5.0	Закрепление отсутствует
1319	485295.48	1338509.46	Картометрический метод	5.0	Закрепление отсутствует
1320	485300.32	1338503.89	Картометрический метод	5.0	Закрепление отсутствует

2. Сведения о характерных точках границ объекта					
Обозначение характерных точек границ	Координаты, м		Метод определения координат характерной точки	Средняя квадратическая погрешность положения характерной точки (M _t), м	Описание обозначения точки на местности (при наличии)
	X	Y			
1	2	3	4	5	6
1321	485300.35	1338503.22	Картометрический метод	5.0	Закрепление отсутствует
1305	485342.83	1338453.06	Картометрический метод	5.0	Закрепление отсутствует
1322	488076.91	1338592.26	Картометрический метод	5.0	Закрепление отсутствует
1323	488076.10	1338591.18	Картометрический метод	5.0	Закрепление отсутствует
1324	488063.82	1338590.72	Картометрический метод	5.0	Закрепление отсутствует
1325	488042.16	1338601.69	Картометрический метод	5.0	Закрепление отсутствует
1326	488027.30	1338608.19	Картометрический метод	5.0	Закрепление отсутствует
1327	488002.74	1338617.70	Картометрический метод	5.0	Закрепление отсутствует
1328	488006.56	1338624.79	Картометрический метод	5.0	Закрепление отсутствует
1329	487995.98	1338630.45	Картометрический метод	5.0	Закрепление отсутствует
1330	487984.06	1338615.23	Картометрический метод	5.0	Закрепление отсутствует
1331	487961.65	1338584.27	Картометрический метод	5.0	Закрепление отсутствует
1332	487924.55	1338533.05	Картометрический метод	5.0	Закрепление отсутствует
1333	487892.47	1338492.63	Картометрический метод	5.0	Закрепление отсутствует
1334	487886.98	1338485.73	Картометрический метод	5.0	Закрепление отсутствует
1335	487886.74	1338485.36	Картометрический метод	5.0	Закрепление отсутствует
1336	487886.70	1338485.38	Картометрический метод	5.0	Закрепление отсутствует
1337	487868.71	1338463.52	Картометрический метод	5.0	Закрепление отсутствует
1338	487908.56	1338433.55	Картометрический метод	5.0	Закрепление отсутствует
1339	487926.76	1338459.14	Картометрический метод	5.0	Закрепление отсутствует
1340	487936.02	1338452.40	Картометрический метод	5.0	Закрепление отсутствует
1341	487952.62	1338467.59	Картометрический метод	5.0	Закрепление отсутствует
1342	487962.90	1338455.52	Картометрический метод	5.0	Закрепление отсутствует
1343	487949.32	1338442.73	Картометрический метод	5.0	Закрепление отсутствует
1344	487968.73	1338428.59	Картометрический метод	5.0	Закрепление отсутствует

2. Сведения о характерных точках границ объекта					
Обозначение характерных точек границ	Координаты, м		Метод определения координат характерной точки	Средняя квадратическая погрешность положения характерной точки (M _t), м	Описание обозначения точки на местности (при наличии)
	X	Y			
1	2	3	4	5	6
1345	487997.80	1338465.79	Картометрический метод	5.0	Закрепление отсутствует
1346	488004.94	1338473.15	Картометрический метод	5.0	Закрепление отсутствует
1347	488069.17	1338539.38	Картометрический метод	5.0	Закрепление отсутствует
1348	488099.11	1338588.09	Картометрический метод	5.0	Закрепление отсутствует
1349	488088.25	1338590.43	Картометрический метод	5.0	Закрепление отсутствует
1322	488076.91	1338592.26	Картометрический метод	5.0	Закрепление отсутствует
1350	490648.35	1337961.80	Картометрический метод	5.0	Закрепление отсутствует
1351	490622.55	1337976.26	Картометрический метод	5.0	Закрепление отсутствует
1352	490538.98	1338032.30	Картометрический метод	5.0	Закрепление отсутствует
1353	490521.74	1338048.37	Картометрический метод	5.0	Закрепление отсутствует
1354	490519.60	1338049.75	Картометрический метод	5.0	Закрепление отсутствует
1355	490512.75	1338054.05	Картометрический метод	5.0	Закрепление отсутствует
1356	490497.82	1338065.59	Картометрический метод	5.0	Закрепление отсутствует
1357	490482.33	1338076.55	Картометрический метод	5.0	Закрепление отсутствует
1358	490466.38	1338086.84	Картометрический метод	5.0	Закрепление отсутствует
1359	490456.80	1338092.40	Картометрический метод	5.0	Закрепление отсутствует
1360	490425.26	1338070.67	Картометрический метод	5.0	Закрепление отсутствует
1361	490371.89	1338040.36	Картометрический метод	5.0	Закрепление отсутствует
1362	490375.73	1338007.58	Картометрический метод	5.0	Закрепление отсутствует
1363	490409.91	1338042.34	Картометрический метод	5.0	Закрепление отсутствует
1364	490448.69	1338076.29	Картометрический метод	5.0	Закрепление отсутствует
1365	490622.41	1337916.81	Картометрический метод	5.0	Закрепление отсутствует
1366	490638.16	1337930.01	Картометрический метод	5.0	Закрепление отсутствует
1367	490661.16	1337952.35	Картометрический метод	5.0	Закрепление отсутствует
1368	490656.24	1337956.04	Картометрический метод	5.0	Закрепление отсутствует

2. Сведения о характерных точках границ объекта					
Обозначение характерных точек границ	Координаты, м		Метод определения координат характерной точки	Средняя квадратическая погрешность положения характерной точки (M _t), м	Описание обозначения точки на местности (при наличии)
	X	Y			
1	2	3	4	5	6
1350	490648.35	1337961.80	Картометрический метод	5.0	Закрепление отсутствует
1369	490733.55	1337770.41	Картометрический метод	5.0	Закрепление отсутствует
1370	490733.76	1337782.72	Картометрический метод	5.0	Закрепление отсутствует
1371	490730.38	1337821.70	Картометрический метод	5.0	Закрепление отсутствует
1372	490728.20	1337842.82	Картометрический метод	5.0	Закрепление отсутствует
1373	490741.70	1337842.10	Картометрический метод	5.0	Закрепление отсутствует
1374	490742.98	1337839.64	Картометрический метод	5.0	Закрепление отсутствует
1375	490756.61	1337823.03	Картометрический метод	5.0	Закрепление отсутствует
1376	490757.47	1337847.19	Картометрический метод	5.0	Закрепление отсутствует
1377	490756.41	1337848.49	Картометрический метод	5.0	Закрепление отсутствует
1378	490738.05	1337883.72	Картометрический метод	5.0	Закрепление отсутствует
1379	490734.46	1337888.99	Картометрический метод	5.0	Закрепление отсутствует
1380	490681.01	1337885.07	Картометрический метод	5.0	Закрепление отсутствует
1381	490678.15	1337846.50	Картометрический метод	5.0	Закрепление отсутствует
1382	490701.57	1337848.68	Картометрический метод	5.0	Закрепление отсутствует
1383	490707.60	1337768.91	Картометрический метод	5.0	Закрепление отсутствует
1369	490733.55	1337770.41	Картометрический метод	5.0	Закрепление отсутствует
1384	493446.47	1341899.28	Картометрический метод	5.0	Закрепление отсутствует
1385	493509.78	1341962.59	Картометрический метод	5.0	Закрепление отсутствует
1386	493515.97	1341971.07	Картометрический метод	5.0	Закрепление отсутствует
1387	493485.91	1341999.07	Картометрический метод	5.0	Закрепление отсутствует
1388	493469.52	1342010.68	Картометрический метод	5.0	Закрепление отсутствует
1389	493453.65	1342016.78	Картометрический метод	5.0	Закрепление отсутствует
1390	493451.86	1342011.47	Картометрический метод	5.0	Закрепление отсутствует
1391	493437.71	1342011.42	Картометрический метод	5.0	Закрепление отсутствует

2. Сведения о характерных точках границ объекта					
Обозначение характерных точек границ	Координаты, м		Метод определения координат характерной точки	Средняя квадратическая погрешность положения характерной точки (M _t), м	Описание обозначения точки на местности (при наличии)
	X	Y			
1	2	3	4	5	6
1392	493413.42	1341969.15	Картометрический метод	5.0	Закрепление отсутствует
1393	493395.60	1341937.10	Картометрический метод	5.0	Закрепление отсутствует
1384	493446.47	1341899.28	Картометрический метод	5.0	Закрепление отсутствует
1394	496483.41	1340964.82	Картометрический метод	5.0	Закрепление отсутствует
1395	496434.94	1341047.69	Картометрический метод	5.0	Закрепление отсутствует
1396	496407.56	1341104.15	Картометрический метод	5.0	Закрепление отсутствует
1397	496375.91	1341186.28	Картометрический метод	5.0	Закрепление отсутствует
1398	496352.81	1341244.45	Картометрический метод	5.0	Закрепление отсутствует
1399	496341.69	1341241.03	Картометрический метод	5.0	Закрепление отсутствует
1400	496276.45	1341211.25	Картометрический метод	5.0	Закрепление отсутствует
1401	496238.61	1341194.14	Картометрический метод	5.0	Закрепление отсутствует
1402	496331.88	1341226.80	Картометрический метод	5.0	Закрепление отсутствует
1403	496338.05	1341229.32	Картометрический метод	5.0	Закрепление отсутствует
1404	496345.82	1341232.14	Картометрический метод	5.0	Закрепление отсутствует
1405	496355.28	1341198.60	Картометрический метод	5.0	Закрепление отсутствует
1406	496356.54	1341193.68	Картометрический метод	5.0	Закрепление отсутствует
1407	496368.14	1341152.31	Картометрический метод	5.0	Закрепление отсутствует
1408	496369.26	1341148.36	Картометрический метод	5.0	Закрепление отсутствует
1409	496390.67	1341104.25	Картометрический метод	5.0	Закрепление отсутствует
1410	496393.47	1341098.94	Картометрический метод	5.0	Закрепление отсутствует
1411	496434.10	1341018.40	Картометрический метод	5.0	Закрепление отсутствует
1412	496467.70	1340952.15	Картометрический метод	5.0	Закрепление отсутствует
1394	496483.41	1340964.82	Картометрический метод	5.0	Закрепление отсутствует
1413	492620.89	1335486.03	Картометрический метод	5.0	Закрепление отсутствует
1414	492649.27	1335498.95	Картометрический метод	5.0	Закрепление отсутствует

2. Сведения о характерных точках границ объекта					
Обозначение характерных точек границ	Координаты, м		Метод определения координат характерной точки	Средняя квадратическая погрешность положения характерной точки (M _t), м	Описание обозначения точки на местности (при наличии)
	X	Y			
1	2	3	4	5	6
1415	492655.82	1335483.67	Картометрический метод	5.0	Закрепление отсутствует
1416	492680.32	1335494.48	Картометрический метод	5.0	Закрепление отсутствует
1417	492686.62	1335497.26	Картометрический метод	5.0	Закрепление отсутствует
1418	492701.04	1335503.62	Картометрический метод	5.0	Закрепление отсутствует
1419	492680.69	1335535.77	Картометрический метод	5.0	Закрепление отсутствует
1420	492712.92	1335553.36	Картометрический метод	5.0	Закрепление отсутствует
1421	492696.85	1335568.98	Картометрический метод	5.0	Закрепление отсутствует
1422	492676.46	1335588.80	Картометрический метод	5.0	Закрепление отсутствует
1423	492659.07	1335605.71	Картометрический метод	5.0	Закрепление отсутствует
1424	492620.81	1335576.64	Картометрический метод	5.0	Закрепление отсутствует
1425	492601.06	1335601.31	Картометрический метод	5.0	Закрепление отсутствует
1426	492603.28	1335603.40	Картометрический метод	5.0	Закрепление отсутствует
1427	492572.90	1335636.37	Картометрический метод	5.0	Закрепление отсутствует
1428	492565.49	1335642.82	Картометрический метод	5.0	Закрепление отсутствует
1429	492538.22	1335666.62	Картометрический метод	5.0	Закрепление отсутствует
1430	492524.90	1335656.00	Картометрический метод	5.0	Закрепление отсутствует
1431	492502.26	1335637.95	Картометрический метод	5.0	Закрепление отсутствует
1432	492474.54	1335615.85	Картометрический метод	5.0	Закрепление отсутствует
1433	492506.74	1335579.95	Картометрический метод	5.0	Закрепление отсутствует
1434	492512.74	1335573.24	Картометрический метод	5.0	Закрепление отсутствует
1435	492539.51	1335543.38	Картометрический метод	5.0	Закрепление отсутствует
1436	492548.89	1335481.10	Картометрический метод	5.0	Закрепление отсутствует
1437	492559.67	1335476.49	Картометрический метод	5.0	Закрепление отсутствует
1438	492595.58	1335502.82	Картометрический метод	5.0	Закрепление отсутствует
1439	492589.82	1335511.11	Картометрический метод	5.0	Закрепление отсутствует

2. Сведения о характерных точках границ объекта					
Обозначение характерных точек границ	Координаты, м		Метод определения координат характерной точки	Средняя квадратическая погрешность положения характерной точки (M _t), м	Описание обозначения точки на местности (при наличии)
	X	Y			
1	2	3	4	5	6
1440	492599.92	1335518.52	Картометрический метод	5.0	Закрепление отсутствует
1441	492605.51	1335510.10	Картометрический метод	5.0	Закрепление отсутствует
1442	492610.39	1335502.76	Картометрический метод	5.0	Закрепление отсутствует
1413	492620.89	1335486.03	Картометрический метод	5.0	Закрепление отсутствует
1443	492825.58	1335285.91	Картометрический метод	5.0	Закрепление отсутствует
1444	492864.76	1335311.37	Картометрический метод	5.0	Закрепление отсутствует
1445	492845.98	1335334.37	Картометрический метод	5.0	Закрепление отсутствует
1446	492835.86	1335346.52	Картометрический метод	5.0	Закрепление отсутствует
1447	492800.82	1335323.49	Картометрический метод	5.0	Закрепление отсутствует
1443	492825.58	1335285.91	Картометрический метод	5.0	Закрепление отсутствует
1448	492393.07	1335731.43	Картометрический метод	5.0	Закрепление отсутствует
1449	492433.56	1335757.08	Картометрический метод	5.0	Закрепление отсутствует
1450	492416.92	1335785.46	Картометрический метод	5.0	Закрепление отсутствует
1451	492398.37	1335808.56	Картометрический метод	5.0	Закрепление отсутствует
1452	492381.98	1335828.97	Картометрический метод	5.0	Закрепление отсутствует
1453	492376.48	1335834.17	Картометрический метод	5.0	Закрепление отсутствует
1454	492355.10	1335854.38	Картометрический метод	5.0	Закрепление отсутствует
1455	492333.72	1335874.60	Картометрический метод	5.0	Закрепление отсутствует
1456	492312.35	1335894.81	Картометрический метод	5.0	Закрепление отсутствует
1457	492277.06	1335858.02	Картометрический метод	5.0	Закрепление отсутствует
1458	492298.45	1335837.79	Картометрический метод	5.0	Закрепление отсутствует
1459	492319.83	1335817.58	Картометрический метод	5.0	Закрепление отсутствует
1460	492341.21	1335797.37	Картометрический метод	5.0	Закрепление отсутствует
1461	492346.30	1335792.55	Картометрический метод	5.0	Закрепление отсутствует
1462	492357.82	1335778.20	Картометрический метод	5.0	Закрепление отсутствует

2. Сведения о характерных точках границ объекта					
Обозначение характерных точек границ	Координаты, м		Метод определения координат характерной точки	Средняя квадратическая погрешность положения характерной точки (M _t), м	Описание обозначения точки на местности (при наличии)
	X	Y			
1	2	3	4	5	6
1463	492376.37	1335755.10	Картометрический метод	5.0	Закрепление отсутствует
1464	492391.06	1335736.80	Картометрический метод	5.0	Закрепление отсутствует
1448	492393.07	1335731.43	Картометрический метод	5.0	Закрепление отсутствует
1465	492428.23	1335630.77	Картометрический метод	5.0	Закрепление отсутствует
1466	492493.50	1335689.39	Картометрический метод	5.0	Закрепление отсутствует
1467	492505.46	1335700.13	Картометрический метод	5.0	Закрепление отсутствует
1468	492474.57	1335731.20	Картометрический метод	5.0	Закрепление отсутствует
1469	492450.28	1335756.83	Картометрический метод	5.0	Закрепление отсутствует
1470	492452.55	1335745.60	Картометрический метод	5.0	Закрепление отсутствует
1471	492472.60	1335722.47	Картометрический метод	5.0	Закрепление отсутствует
1472	492464.61	1335718.23	Картометрический метод	5.0	Закрепление отсутствует
1473	492441.30	1335744.23	Картометрический метод	5.0	Закрепление отсутствует
1474	492398.45	1335717.08	Картометрический метод	5.0	Закрепление отсутствует
1475	492409.05	1335688.79	Картометрический метод	5.0	Закрепление отсутствует
1476	492421.77	1335632.85	Картометрический метод	5.0	Закрепление отсутствует
1465	492428.23	1335630.77	Картометрический метод	5.0	Закрепление отсутствует
1477	492265.95	1335868.00	Картометрический метод	5.0	Закрепление отсутствует
1478	492287.91	1335890.94	Картометрический метод	5.0	Закрепление отсутствует
1479	492311.85	1335915.91	Картометрический метод	5.0	Закрепление отсутствует
1480	492318.17	1335919.36	Картометрический метод	5.0	Закрепление отсутствует
1481	492352.54	1335937.93	Картометрический метод	5.0	Закрепление отсутствует
1482	492321.26	1335969.12	Картометрический метод	5.0	Закрепление отсутствует
1483	492290.13	1335945.88	Картометрический метод	5.0	Закрепление отсутствует
1484	492224.78	1335897.09	Картометрический метод	5.0	Закрепление отсутствует
1477	492265.95	1335868.00	Картометрический метод	5.0	Закрепление отсутствует

2. Сведения о характерных точках границ объекта					
Обозначение характерных точек границ	Координаты, м		Метод определения координат характерной точки	Средняя квадратическая погрешность положения характерной точки (M _t), м	Описание обозначения точки на местности (при наличии)
	X	Y			
1	2	3	4	5	6
1485	492426.78	1335870.45	Картометрический метод	5.0	Закрепление отсутствует
1486	492406.96	1335894.90	Картометрический метод	5.0	Закрепление отсутствует
1487	492394.10	1335910.76	Картометрический метод	5.0	Закрепление отсутствует
1488	492344.96	1335884.62	Картометрический метод	5.0	Закрепление отсутствует
1489	492372.30	1335858.77	Картометрический метод	5.0	Закрепление отсутствует
1490	492393.03	1335839.16	Картометрический метод	5.0	Закрепление отсутствует
1491	492394.75	1335837.02	Картометрический метод	5.0	Закрепление отсутствует
1485	492426.78	1335870.45	Картометрический метод	5.0	Закрепление отсутствует
1492	485451.01	1331797.85	Картометрический метод	5.0	Закрепление отсутствует
1493	485461.08	1331826.39	Картометрический метод	5.0	Закрепление отсутствует
1494	485465.89	1331839.50	Картометрический метод	5.0	Закрепление отсутствует
1495	485455.39	1331839.74	Картометрический метод	5.0	Закрепление отсутствует
1496	485433.36	1331840.23	Картометрический метод	5.0	Закрепление отсутствует
1497	485409.71	1331838.40	Картометрический метод	5.0	Закрепление отсутствует
1498	485395.43	1331833.99	Картометрический метод	5.0	Закрепление отсутствует
1499	485387.94	1331832.66	Картометрический метод	5.0	Закрепление отсутствует
1500	485386.95	1331832.13	Картометрический метод	5.0	Закрепление отсутствует
1501	485385.88	1331832.30	Картометрический метод	5.0	Закрепление отсутствует
1502	485383.58	1331831.89	Картометрический метод	5.0	Закрепление отсутствует
1503	485374.15	1331832.11	Картометрический метод	5.0	Закрепление отсутствует
1504	485358.41	1331832.45	Картометрический метод	5.0	Закрепление отсутствует
1505	485347.30	1331828.76	Картометрический метод	5.0	Закрепление отсутствует
1506	485337.74	1331823.46	Картометрический метод	5.0	Закрепление отсутствует
1507	485324.89	1331811.92	Картометрический метод	5.0	Закрепление отсутствует
1508	485313.81	1331809.02	Картометрический метод	5.0	Закрепление отсутствует

2. Сведения о характерных точках границ объекта					
Обозначение характерных точек границ	Координаты, м		Метод определения координат характерной точки	Средняя квадратическая погрешность положения характерной точки (M _t), м	Описание обозначения точки на местности (при наличии)
	X	Y			
1	2	3	4	5	6
1509	485294.05	1331805.52	Картометрический метод	5.0	Закрепление отсутствует
1510	485286.13	1331803.33	Картометрический метод	5.0	Закрепление отсутствует
1511	485280.64	1331804.25	Картометрический метод	5.0	Закрепление отсутствует
1512	485272.95	1331812.30	Картометрический метод	5.0	Закрепление отсутствует
1513	485268.39	1331819.50	Картометрический метод	5.0	Закрепление отсутствует
1514	485267.49	1331822.42	Картометрический метод	5.0	Закрепление отсутствует
1515	485266.38	1331823.53	Картометрический метод	5.0	Закрепление отсутствует
1516	485264.78	1331825.53	Картометрический метод	5.0	Закрепление отсутствует
1517	485263.18	1331827.13	Картометрический метод	5.0	Закрепление отсутствует
1518	485261.98	1331829.53	Картометрический метод	5.0	Закрепление отсутствует
1519	485261.34	1331831.14	Картометрический метод	5.0	Закрепление отсутствует
1520	485235.41	1331831.93	Картометрический метод	5.0	Закрепление отсутствует
1521	485228.45	1331828.28	Картометрический метод	5.0	Закрепление отсутствует
1522	485219.79	1331828.48	Картометрический метод	5.0	Закрепление отсутствует
1523	485205.73	1331833.52	Картометрический метод	5.0	Закрепление отсутствует
1524	485189.50	1331846.50	Картометрический метод	5.0	Закрепление отсутствует
1525	485177.95	1331857.80	Картометрический метод	5.0	Закрепление отсутствует
1526	485176.21	1331859.75	Картометрический метод	5.0	Закрепление отсутствует
1527	485171.11	1331862.39	Картометрический метод	5.0	Закрепление отсутствует
1528	485164.79	1331871.09	Картометрический метод	5.0	Закрепление отсутствует
1529	485149.30	1331878.95	Картометрический метод	5.0	Закрепление отсутствует
1530	485124.55	1331898.42	Картометрический метод	5.0	Закрепление отсутствует
1531	485114.71	1331905.96	Картометрический метод	5.0	Закрепление отсутствует
1532	485090.43	1331918.86	Картометрический метод	5.0	Закрепление отсутствует
1533	485083.93	1331926.07	Картометрический метод	5.0	Закрепление отсутствует

2. Сведения о характерных точках границ объекта					
Обозначение характерных точек границ	Координаты, м		Метод определения координат характерной точки	Средняя квадратическая погрешность положения характерной точки (M _t), м	Описание обозначения точки на местности (при наличии)
	X	Y			
1	2	3	4	5	6
1534	485070.84	1331925.64	Картометрический метод	5.0	Закрепление отсутствует
1535	485048.71	1331921.41	Картометрический метод	5.0	Закрепление отсутствует
1536	485036.91	1331921.68	Картометрический метод	5.0	Закрепление отсутствует
1537	485021.24	1331925.19	Картометрический метод	5.0	Закрепление отсутствует
1538	485001.59	1331926.42	Картометрический метод	5.0	Закрепление отсутствует
1539	484972.64	1331934.17	Картометрический метод	5.0	Закрепление отсутствует
1540	484941.44	1331946.70	Картометрический метод	5.0	Закрепление отсутствует
1541	484924.30	1331954.96	Картометрический метод	5.0	Закрепление отсутствует
1542	484919.96	1331958.69	Картометрический метод	5.0	Закрепление отсутствует
1543	484919.60	1331958.73	Картометрический метод	5.0	Закрепление отсутствует
1544	484917.60	1331959.53	Картометрический метод	5.0	Закрепление отсутствует
1545	484917.75	1331960.58	Картометрический метод	5.0	Закрепление отсутствует
1546	484915.81	1331962.25	Картометрический метод	5.0	Закрепление отсутствует
1547	484915.61	1331962.34	Картометрический метод	5.0	Закрепление отсутствует
1548	484913.20	1331962.34	Картометрический метод	5.0	Закрепление отсутствует
1549	484911.20	1331963.94	Картометрический метод	5.0	Закрепление отсутствует
1550	484909.20	1331964.74	Картометрический метод	5.0	Закрепление отсутствует
1551	484909.13	1331964.77	Картометрический метод	5.0	Закрепление отсутствует
1552	484903.28	1331964.90	Картометрический метод	5.0	Закрепление отсутствует
1553	484891.48	1331965.17	Картометрический метод	5.0	Закрепление отсутствует
1554	484881.29	1331967.76	Картометрический метод	5.0	Закрепление отсутствует
1555	484866.42	1331971.25	Картометрический метод	5.0	Закрепление отсутствует
1556	484849.95	1331973.99	Картометрический метод	5.0	Закрепление отсутствует
1557	484834.21	1331974.34	Картометрический метод	5.0	Закрепление отсутствует
1558	484811.54	1331981.16	Картометрический метод	5.0	Закрепление отсутствует

2. Сведения о характерных точках границ объекта					
Обозначение характерных точек границ	Координаты, м		Метод определения координат характерной точки	Средняя квадратическая погрешность положения характерной точки (M _t), м	Описание обозначения точки на местности (при наличии)
	X	Y			
1	2	3	4	5	6
1559	484778.54	1331984.26	Картометрический метод	5.0	Закрепление отсутствует
1560	484751.73	1331981.71	Картометрический метод	5.0	Закрепление отсутствует
1561	484719.25	1331972.99	Картометрический метод	5.0	Закрепление отсутствует
1562	484704.15	1331966.23	Картометрический метод	5.0	Закрепление отсутствует
1563	484696.07	1331957.73	Картометрический метод	5.0	Закрепление отсутствует
1564	484695.07	1331954.65	Картометрический метод	5.0	Закрепление отсутствует
1565	484695.61	1331953.94	Картометрический метод	5.0	Закрепление отсутствует
1566	484715.21	1331932.33	Картометрический метод	5.0	Закрепление отсутствует
1567	484718.30	1331926.95	Картометрический метод	5.0	Закрепление отсутствует
1568	484731.34	1331915.76	Картометрический метод	5.0	Закрепление отсутствует
1569	484748.16	1331885.18	Картометрический метод	5.0	Закрепление отсутствует
1570	484748.17	1331885.17	Картометрический метод	5.0	Закрепление отсутствует
1571	484754.00	1331877.72	Картометрический метод	5.0	Закрепление отсутствует
1572	484826.38	1331822.94	Картометрический метод	5.0	Закрепление отсутствует
1573	484770.89	1331881.01	Картометрический метод	5.0	Закрепление отсутствует
1574	484717.61	1331965.93	Картометрический метод	5.0	Закрепление отсутствует
1575	484789.31	1331971.59	Картометрический метод	5.0	Закрепление отсутствует
1576	484841.12	1331963.69	Картометрический метод	5.0	Закрепление отсутствует
1577	484979.21	1331920.59	Картометрический метод	5.0	Закрепление отсутствует
1578	485076.35	1331901.75	Картометрический метод	5.0	Закрепление отсутствует
1579	485269.07	1331790.28	Картометрический метод	5.0	Закрепление отсутствует
1580	485352.52	1331806.85	Картометрический метод	5.0	Закрепление отсутствует
1492	485451.01	1331797.85	Картометрический метод	5.0	Закрепление отсутствует
1581	491270.66	1334990.50	Картометрический метод	5.0	Закрепление отсутствует
1582	491273.56	1334987.51	Картометрический метод	5.0	Закрепление отсутствует

2. Сведения о характерных точках границ объекта					
Обозначение характерных точек границ	Координаты, м		Метод определения координат характерной точки	Средняя квадратическая погрешность положения характерной точки (M _t), м	Описание обозначения точки на местности (при наличии)
	X	Y			
1	2	3	4	5	6
1583	491278.93	1335019.40	Картометрический метод	5.0	Закрепление отсутствует
1584	491287.35	1335022.21	Картометрический метод	5.0	Закрепление отсутствует
1585	491286.68	1335022.90	Картометрический метод	5.0	Закрепление отсутствует
1586	491285.92	1335023.72	Картометрический метод	5.0	Закрепление отсутствует
1587	491285.21	1335024.57	Картометрический метод	5.0	Закрепление отсутствует
1588	491283.98	1335024.80	Картометрический метод	5.0	Закрепление отсутствует
1589	491248.44	1335016.15	Картометрический метод	5.0	Закрепление отсутствует
1581	491270.66	1334990.50	Картометрический метод	5.0	Закрепление отсутствует
1590	491321.26	1334993.29	Картометрический метод	5.0	Закрепление отсутствует
1591	491266.94	1334948.15	Картометрический метод	5.0	Закрепление отсутствует
1592	491271.64	1334976.09	Картометрический метод	5.0	Закрепление отсутствует
1593	491265.14	1334969.23	Картометрический метод	5.0	Закрепление отсутствует
1594	491254.75	1334958.15	Картометрический метод	5.0	Закрепление отсутствует
1595	491272.25	1334941.26	Картометрический метод	5.0	Закрепление отсутствует
1596	491287.63	1334962.23	Картометрический метод	5.0	Закрепление отсутствует
1597	491303.28	1334976.63	Картометрический метод	5.0	Закрепление отсутствует
1598	491321.33	1334993.24	Картометрический метод	5.0	Закрепление отсутствует
1590	491321.26	1334993.29	Картометрический метод	5.0	Закрепление отсутствует
1599	473722.46	1341461.06	Картометрический метод	5.0	Закрепление отсутствует
1600	473749.72	1341453.38	Картометрический метод	5.0	Закрепление отсутствует
1601	473775.10	1341509.03	Картометрический метод	5.0	Закрепление отсутствует
1602	473764.41	1341513.78	Картометрический метод	5.0	Закрепление отсутствует
1603	473763.13	1341514.57	Картометрический метод	5.0	Закрепление отсутствует
1604	473759.07	1341516.28	Картометрический метод	5.0	Закрепление отсутствует
1605	473750.27	1341520.11	Картометрический метод	5.0	Закрепление отсутствует

2. Сведения о характерных точках границ объекта					
Обозначение характерных точек границ	Координаты, м		Метод определения координат характерной точки	Средняя квадратическая погрешность положения характерной точки (Mt), м	Описание обозначения точки на местности (при наличии)
	X	Y			
1	2	3	4	5	6
1606	473747.53	1341521.24	Картометрический метод	5.0	Закрепление отсутствует
1607	473740.65	1341523.68	Картометрический метод	5.0	Закрепление отсутствует
1608	473734.74	1341525.90	Картометрический метод	5.0	Закрепление отсутствует
1609	473731.29	1341519.69	Картометрический метод	5.0	Закрепление отсутствует
1610	473725.92	1341509.61	Картометрический метод	5.0	Закрепление отсутствует
1611	473711.00	1341483.23	Картометрический метод	5.0	Закрепление отсутствует
1612	473708.88	1341476.98	Картометрический метод	5.0	Закрепление отсутствует
1613	473709.96	1341471.48	Картометрический метод	5.0	Закрепление отсутствует
1599	473722.46	1341461.06	Картометрический метод	5.0	Закрепление отсутствует
1614	473645.08	1341397.75	Картометрический метод	5.0	Закрепление отсутствует
1615	473627.88	1341408.42	Картометрический метод	5.0	Закрепление отсутствует
1616	473602.78	1341369.12	Картометрический метод	5.0	Закрепление отсутствует
1617	473619.78	1341357.53	Картометрический метод	5.0	Закрепление отсутствует
1614	473645.08	1341397.75	Картометрический метод	5.0	Закрепление отсутствует
3. Сведения о характерных точках части (частей) границы объекта					
Обозначение характерных точек части границы	Координаты, м		Метод определения координат характерной точки	Средняя квадратическая погрешность положения характерной точки (Mt), м	Описание обозначения точки на местности (при наличии)
	X	Y			
1	2	3	4	5	6
-	-	-	-	-	-

Раздел 3

Сведения о местоположении измененных (уточненных) границ объекта

1. Система координат -

2. Сведения о характерных точках границ объекта

Обозначение характерных точек границ	Существующие координаты, м		Измененные (уточненные) координаты, м		Метод определения координат характерной точки	Средняя квадратическая погрешность положения характерной точки (Mt), м	Описание обозначения точки на местности (при наличии)
	X	Y	X	Y			
1	2	3	4	5	6	7	8
-	-	-	-	-	-	-	

3. Сведения о характерных точках части (частей) границы объекта

Обозначение характерных точек части границы	Существующие координаты, м		Измененные (уточненные) координаты, м		Метод определения координат характерной точки	Средняя квадратическая погрешность положения характерной точки (Mt), м	Описание обозначения точки на местности (при наличии)
	X	Y	X	Y			
1	2	3	4	5	6	7	8
-	-	-	-	-	-	-	

ТЕКСТОВОЕ ОПИСАНИЕ
местоположения границ населенных пунктов, территориальных зон

Прохождение границы		Описание прохождения границы
от точки	до точки	
1	2	3
1	2	-
2	3	-
3	4	-
4	1	-
5	6	-
6	7	-
7	8	-
8	5	-
9	10	-
10	11	-
11	12	-
12	13	-
13	14	-
14	9	-
15	16	-
16	17	-
17	18	-
18	19	-
19	20	-
20	21	-
21	22	-
22	23	-
23	24	-
24	25	-
25	26	-
26	27	-
27	28	-
28	15	-
29	30	-
30	31	-
31	32	-
32	33	-
33	34	-
34	35	-
35	36	-
36	29	-
37	38	-

ТЕКСТОВОЕ ОПИСАНИЕ
местоположения границ населенных пунктов, территориальных зон

Прохождение границы		Описание прохождения границы
от точки	до точки	
1	2	3
38	39	-
39	40	-
40	41	-
41	42	-
42	43	-
43	44	-
44	45	-
45	46	-
46	47	-
47	48	-
48	49	-
49	50	-
50	37	-
51	52	-
52	53	-
53	54	-
54	55	-
55	56	-
56	57	-
57	58	-
58	59	-
59	60	-
60	61	-
61	62	-
62	63	-
63	51	-
64	65	-
65	66	-
66	67	-
67	68	-
68	69	-
69	70	-
70	71	-
71	72	-
72	73	-
73	74	-
74	75	-

ТЕКСТОВОЕ ОПИСАНИЕ
местоположения границ населенных пунктов, территориальных зон

Прохождение границы		Описание прохождения границы
от точки	до точки	
1	2	3
75	76	-
76	77	-
77	78	-
78	79	-
79	80	-
80	81	-
81	82	-
82	83	-
83	84	-
84	85	-
85	86	-
86	64	-
87	88	-
88	89	-
89	87	-
90	91	-
91	92	-
92	93	-
93	94	-
94	95	-
95	96	-
96	97	-
97	98	-
98	99	-
99	100	-
100	101	-
101	102	-
102	103	-
103	104	-
104	105	-
105	106	-
106	107	-
107	108	-
108	109	-
109	110	-
110	111	-
111	90	-

ТЕКСТОВОЕ ОПИСАНИЕ
местоположения границ населенных пунктов, территориальных зон

Прохождение границы		Описание прохождения границы
от точки	до точки	
1	2	3
112	113	-
113	114	-
114	115	-
115	112	-
116	117	-
117	118	-
118	119	-
119	120	-
120	121	-
121	122	-
122	123	-
123	124	-
124	125	-
125	126	-
126	127	-
127	128	-
128	129	-
129	116	-
130	131	-
131	132	-
132	133	-
133	134	-
134	135	-
135	136	-
136	137	-
137	130	-
138	139	-
139	140	-
140	141	-
141	142	-
142	143	-
143	144	-
144	145	-
145	146	-
146	147	-
147	148	-
148	149	-

ТЕКСТОВОЕ ОПИСАНИЕ
местоположения границ населенных пунктов, территориальных зон

Прохождение границы		Описание прохождения границы
от точки	до точки	
1	2	
149	138	-
150	151	-
151	152	-
152	153	-
153	154	-
154	155	-
155	150	-
156	157	-
157	158	-
158	159	-
159	160	-
160	161	-
161	162	-
162	163	-
163	164	-
164	165	-
165	166	-
166	167	-
167	168	-
168	169	-
169	170	-
170	171	-
171	172	-
172	156	-
173	174	-
174	175	-
175	176	-
176	177	-
177	178	-
178	179	-
179	180	-
180	181	-
181	182	-
182	183	-
183	184	-
184	185	-
185	186	-

ТЕКСТОВОЕ ОПИСАНИЕ
местоположения границ населенных пунктов, территориальных зон

Прохождение границы		Описание прохождения границы
от точки	до точки	
1	2	3
186	187	-
187	188	-
188	173	-
189	190	-
190	191	-
191	192	-
192	193	-
193	194	-
194	195	-
195	196	-
196	197	-
197	198	-
198	199	-
199	200	-
200	201	-
201	202	-
202	203	-
203	204	-
204	205	-
205	206	-
206	207	-
207	208	-
208	209	-
209	210	-
210	211	-
211	212	-
212	189	-
213	214	-
214	215	-
215	216	-
216	217	-
217	218	-
218	219	-
219	220	-
220	221	-
221	222	-
222	223	-

ТЕКСТОВОЕ ОПИСАНИЕ
местоположения границ населенных пунктов, территориальных зон

Прохождение границы		Описание прохождения границы
от точки	до точки	
1	2	3
223	224	-
224	225	-
225	226	-
226	227	-
227	228	-
228	229	-
229	230	-
230	213	-
231	232	-
232	233	-
233	234	-
234	235	-
235	236	-
236	237	-
237	238	-
238	239	-
239	240	-
240	241	-
241	242	-
242	243	-
243	244	-
244	245	-
245	246	-
246	247	-
247	248	-
248	249	-
249	250	-
250	251	-
251	252	-
252	253	-
253	254	-
254	231	-
255	256	-
256	257	-
257	258	-
258	259	-
259	260	-

ТЕКСТОВОЕ ОПИСАНИЕ
местоположения границ населенных пунктов, территориальных зон

Прохождение границы		Описание прохождения границы
от точки	до точки	
1	2	3
260	261	-
261	262	-
262	263	-
263	264	-
264	265	-
265	266	-
266	267	-
267	268	-
268	269	-
269	270	-
270	271	-
271	272	-
272	273	-
273	274	-
274	255	-
275	276	-
276	277	-
277	278	-
278	279	-
279	280	-
280	281	-
281	282	-
282	283	-
283	284	-
284	285	-
285	286	-
286	287	-
287	288	-
288	289	-
289	275	-
290	291	-
291	292	-
292	293	-
293	294	-
294	295	-
295	296	-
296	297	-

ТЕКСТОВОЕ ОПИСАНИЕ
местоположения границ населенных пунктов, территориальных зон

Прохождение границы		Описание прохождения границы
от точки	до точки	
1	2	3
297	298	-
298	299	-
299	300	-
300	290	-
301	302	-
302	303	-
303	304	-
304	305	-
305	306	-
306	307	-
307	308	-
308	309	-
309	310	-
310	311	-
311	312	-
312	313	-
313	314	-
314	315	-
315	316	-
316	317	-
317	318	-
318	319	-
319	320	-
320	321	-
321	322	-
322	323	-
323	324	-
324	325	-
325	326	-
326	327	-
327	328	-
328	329	-
329	330	-
330	331	-
331	332	-
332	333	-
333	334	-

ТЕКСТОВОЕ ОПИСАНИЕ
местоположения границ населенных пунктов, территориальных зон

Прохождение границы		Описание прохождения границы
от точки	до точки	
1	2	3
334	335	-
335	336	-
336	337	-
337	338	-
338	301	-
339	340	-
340	341	-
341	342	-
342	343	-
343	344	-
344	345	-
345	346	-
346	347	-
347	348	-
348	349	-
349	350	-
350	351	-
351	352	-
352	353	-
353	354	-
354	355	-
355	356	-
356	357	-
357	358	-
358	359	-
359	360	-
360	361	-
361	362	-
362	363	-
363	364	-
364	365	-
365	366	-
366	367	-
367	368	-
368	369	-
369	370	-
370	371	-

ТЕКСТОВОЕ ОПИСАНИЕ
местоположения границ населенных пунктов, территориальных зон

Прохождение границы		Описание прохождения границы
от точки	до точки	
1	2	3
371	372	-
372	373	-
373	374	-
374	375	-
375	376	-
376	377	-
377	378	-
378	379	-
379	380	-
380	381	-
381	382	-
382	383	-
383	384	-
384	385	-
385	386	-
386	387	-
387	388	-
388	389	-
389	390	-
390	391	-
391	392	-
392	393	-
393	394	-
394	395	-
395	396	-
396	397	-
397	398	-
398	399	-
399	400	-
400	401	-
401	402	-
402	403	-
403	404	-
404	405	-
405	406	-
406	407	-
407	408	-

ТЕКСТОВОЕ ОПИСАНИЕ
местоположения границ населенных пунктов, территориальных зон

Прохождение границы		Описание прохождения границы
от точки	до точки	
1	2	3
408	409	-
409	410	-
410	411	-
411	412	-
412	413	-
413	414	-
414	415	-
415	416	-
416	417	-
417	418	-
418	339	-
419	420	-
420	421	-
421	422	-
422	423	-
423	424	-
424	425	-
425	426	-
426	427	-
427	428	-
428	429	-
429	430	-
430	431	-
431	432	-
432	433	-
433	434	-
434	435	-
435	436	-
436	437	-
437	438	-
438	439	-
439	440	-
440	441	-
441	442	-
442	443	-
443	444	-
444	445	-

ТЕКСТОВОЕ ОПИСАНИЕ
местоположения границ населенных пунктов, территориальных зон

Прохождение границы		Описание прохождения границы
от точки	до точки	
1	2	3
445	446	-
446	447	-
447	448	-
448	449	-
449	450	-
450	451	-
451	452	-
452	453	-
453	454	-
454	455	-
455	456	-
456	457	-
457	458	-
458	459	-
459	460	-
460	419	-
461	462	-
462	463	-
463	464	-
464	461	-
465	466	-
466	467	-
467	468	-
468	469	-
469	470	-
470	471	-
471	472	-
472	473	-
473	474	-
474	475	-
475	476	-
476	477	-
477	478	-
478	479	-
479	480	-
480	481	-
481	482	-

ТЕКСТОВОЕ ОПИСАНИЕ
местоположения границ населенных пунктов, территориальных зон

Прохождение границы		Описание прохождения границы
от точки	до точки	
1	2	3
482	483	-
483	484	-
484	485	-
485	486	-
486	487	-
487	488	-
488	489	-
489	490	-
490	491	-
491	492	-
492	493	-
493	494	-
494	495	-
495	496	-
496	497	-
497	498	-
498	499	-
499	500	-
500	501	-
501	502	-
502	503	-
503	504	-
504	505	-
505	506	-
506	507	-
507	508	-
508	509	-
509	510	-
510	511	-
511	512	-
512	513	-
513	514	-
514	515	-
515	516	-
516	517	-
517	518	-
518	519	-

ТЕКСТОВОЕ ОПИСАНИЕ
местоположения границ населенных пунктов, территориальных зон

Прохождение границы		Описание прохождения границы
от точки	до точки	
1	2	3
519	520	-
520	521	-
521	522	-
522	523	-
523	524	-
524	525	-
525	526	-
526	527	-
527	528	-
528	529	-
529	530	-
530	531	-
531	532	-
532	533	-
533	534	-
534	535	-
535	536	-
536	537	-
537	538	-
538	539	-
539	465	-
540	541	-
541	542	-
542	543	-
543	544	-
544	545	-
545	540	-
546	547	-
547	548	-
548	549	-
549	550	-
550	551	-
551	552	-
552	553	-
553	554	-
554	555	-
555	556	-

ТЕКСТОВОЕ ОПИСАНИЕ
местоположения границ населенных пунктов, территориальных зон

Прохождение границы		Описание прохождения границы
от точки	до точки	
1	2	3
556	557	-
557	558	-
558	559	-
559	560	-
560	561	-
561	562	-
562	563	-
563	564	-
564	565	-
565	566	-
566	567	-
567	568	-
568	569	-
569	570	-
570	571	-
571	572	-
572	573	-
573	574	-
574	575	-
575	576	-
576	577	-
577	578	-
578	579	-
579	580	-
580	581	-
581	582	-
582	583	-
583	584	-
584	585	-
585	586	-
586	587	-
587	588	-
588	589	-
589	590	-
590	591	-
591	592	-
592	593	-

ТЕКСТОВОЕ ОПИСАНИЕ
местоположения границ населенных пунктов, территориальных зон

Прохождение границы		Описание прохождения границы
от точки	до точки	
1	2	3
593	594	-
594	595	-
595	596	-
596	597	-
597	598	-
598	599	-
599	600	-
600	601	-
601	602	-
602	603	-
603	604	-
604	605	-
605	606	-
606	607	-
607	608	-
608	609	-
609	610	-
610	611	-
611	612	-
612	613	-
613	614	-
614	615	-
615	616	-
616	617	-
617	618	-
618	619	-
619	620	-
620	621	-
621	622	-
622	623	-
623	624	-
624	625	-
625	626	-
626	627	-
627	628	-
628	629	-
629	630	-

ТЕКСТОВОЕ ОПИСАНИЕ
местоположения границ населенных пунктов, территориальных зон

Прохождение границы		Описание прохождения границы
от точки	до точки	
1	2	3
630	631	-
631	632	-
632	633	-
633	634	-
634	635	-
635	636	-
636	637	-
637	638	-
638	546	-
639	640	-
640	641	-
641	642	-
642	643	-
643	644	-
644	645	-
645	646	-
646	647	-
647	648	-
648	649	-
649	650	-
650	651	-
651	652	-
652	653	-
653	654	-
654	655	-
655	656	-
656	657	-
657	658	-
658	659	-
659	660	-
660	661	-
661	662	-
662	663	-
663	664	-
664	665	-
665	666	-
666	667	-

ТЕКСТОВОЕ ОПИСАНИЕ
местоположения границ населенных пунктов, территориальных зон

Прохождение границы		Описание прохождения границы
от точки	до точки	
1	2	3
667	668	-
668	639	-
669	670	-
670	671	-
671	672	-
672	673	-
673	674	-
674	675	-
675	676	-
676	677	-
677	678	-
678	679	-
679	680	-
680	681	-
681	682	-
682	683	-
683	684	-
684	685	-
685	686	-
686	687	-
687	688	-
688	689	-
689	690	-
690	691	-
691	692	-
692	693	-
693	694	-
694	695	-
695	696	-
696	697	-
697	669	-
698	699	-
699	700	-
700	701	-
701	702	-
702	703	-
703	704	-

ТЕКСТОВОЕ ОПИСАНИЕ
местоположения границ населенных пунктов, территориальных зон

Прохождение границы		Описание прохождения границы
от точки	до точки	
1	2	3
704	705	-
705	706	-
706	707	-
707	708	-
708	709	-
709	710	-
710	711	-
711	712	-
712	713	-
713	714	-
714	715	-
715	716	-
716	717	-
717	718	-
718	719	-
719	720	-
720	721	-
721	722	-
722	698	-
723	724	-
724	725	-
725	726	-
726	727	-
727	728	-
728	729	-
729	730	-
730	731	-
731	732	-
732	733	-
733	734	-
734	735	-
735	736	-
736	737	-
737	738	-
738	739	-
739	740	-
740	741	-

ТЕКСТОВОЕ ОПИСАНИЕ
местоположения границ населенных пунктов, территориальных зон

Прохождение границы		Описание прохождения границы
от точки	до точки	
1	2	3
741	742	-
742	743	-
743	744	-
744	745	-
745	746	-
746	747	-
747	748	-
748	749	-
749	750	-
750	751	-
751	752	-
752	753	-
753	754	-
754	755	-
755	756	-
756	757	-
757	758	-
758	759	-
759	760	-
760	761	-
761	762	-
762	763	-
763	764	-
764	765	-
765	766	-
766	767	-
767	768	-
768	769	-
769	770	-
770	723	-
771	772	-
772	773	-
773	774	-
774	775	-
775	771	-
776	777	-
777	778	-

ТЕКСТОВОЕ ОПИСАНИЕ
местоположения границ населенных пунктов, территориальных зон

Прохождение границы		Описание прохождения границы
от точки	до точки	
1	2	3
778	779	-
779	776	-
780	781	-
781	782	-
782	783	-
783	784	-
784	785	-
785	786	-
786	787	-
787	788	-
788	789	-
789	780	-
790	791	-
791	792	-
792	793	-
793	794	-
794	790	-
795	796	-
796	797	-
797	798	-
798	799	-
799	800	-
800	801	-
801	802	-
802	803	-
803	804	-
804	805	-
805	806	-
806	807	-
807	808	-
808	809	-
809	810	-
810	811	-
811	812	-
812	813	-
813	814	-
814	815	-

ТЕКСТОВОЕ ОПИСАНИЕ
местоположения границ населенных пунктов, территориальных зон

Прохождение границы		Описание прохождения границы
от точки	до точки	
1	2	3
815	816	-
816	817	-
817	818	-
818	819	-
819	820	-
820	821	-
821	822	-
822	823	-
823	824	-
824	825	-
825	826	-
826	827	-
827	828	-
828	829	-
829	830	-
830	831	-
831	832	-
832	833	-
833	834	-
834	835	-
835	836	-
836	837	-
837	838	-
838	839	-
839	840	-
840	841	-
841	842	-
842	843	-
843	844	-
844	845	-
845	846	-
846	795	-
847	848	-
848	849	-
849	850	-
850	851	-
851	852	-

ТЕКСТОВОЕ ОПИСАНИЕ
местоположения границ населенных пунктов, территориальных зон

Прохождение границы		Описание прохождения границы
от точки	до точки	
1	2	3
852	853	-
853	854	-
854	855	-
855	856	-
856	857	-
857	858	-
858	859	-
859	860	-
860	861	-
861	862	-
862	863	-
863	864	-
864	865	-
865	866	-
866	867	-
867	868	-
868	869	-
869	870	-
870	871	-
871	872	-
872	873	-
873	874	-
874	875	-
875	876	-
876	877	-
877	878	-
878	879	-
879	880	-
880	881	-
881	882	-
882	883	-
883	884	-
884	885	-
885	886	-
886	887	-
887	888	-
888	889	-

ТЕКСТОВОЕ ОПИСАНИЕ
местоположения границ населенных пунктов, территориальных зон

Прохождение границы		Описание прохождения границы
от точки	до точки	
1	2	3
889	890	-
890	891	-
891	892	-
892	893	-
893	894	-
894	895	-
895	896	-
896	897	-
897	898	-
898	847	-
899	900	-
900	901	-
901	902	-
902	903	-
903	904	-
904	905	-
905	906	-
906	907	-
907	908	-
908	909	-
909	910	-
910	911	-
911	912	-
912	913	-
913	914	-
914	915	-
915	916	-
916	917	-
917	918	-
918	919	-
919	920	-
920	921	-
921	922	-
922	923	-
923	924	-
924	925	-
925	926	-

ТЕКСТОВОЕ ОПИСАНИЕ
местоположения границ населенных пунктов, территориальных зон

Прохождение границы		Описание прохождения границы
от точки	до точки	
1	2	3
926	927	-
927	928	-
928	929	-
929	930	-
930	931	-
931	932	-
932	933	-
933	934	-
934	899	-
935	936	-
936	937	-
937	938	-
938	939	-
939	940	-
940	941	-
941	942	-
942	943	-
943	944	-
944	945	-
945	946	-
946	947	-
947	948	-
948	949	-
949	950	-
950	951	-
951	952	-
952	953	-
953	954	-
954	955	-
955	935	-
956	957	-
957	958	-
958	959	-
959	960	-
960	961	-
961	962	-
962	963	-

ТЕКСТОВОЕ ОПИСАНИЕ
местоположения границ населенных пунктов, территориальных зон

Прохождение границы		Описание прохождения границы
от точки	до точки	
1	2	3
963	964	-
964	965	-
965	966	-
966	967	-
967	956	-
968	969	-
969	970	-
970	971	-
971	972	-
972	973	-
973	974	-
974	975	-
975	976	-
976	977	-
977	978	-
978	979	-
979	968	-
980	981	-
981	982	-
982	983	-
983	984	-
984	985	-
985	986	-
986	980	-
987	988	-
988	989	-
989	990	-
990	991	-
991	992	-
992	993	-
993	994	-
994	995	-
995	996	-
996	997	-
997	998	-
998	999	-
999	1000	-

ТЕКСТОВОЕ ОПИСАНИЕ
местоположения границ населенных пунктов, территориальных зон

Прохождение границы		Описание прохождения границы
от точки	до точки	
1	2	3
1000	1001	-
1001	1002	-
1002	987	-
1003	1004	-
1004	1005	-
1005	1006	-
1006	1007	-
1007	1008	-
1008	1009	-
1009	1010	-
1010	1011	-
1011	1012	-
1012	1013	-
1013	1014	-
1014	1015	-
1015	1016	-
1016	1017	-
1017	1018	-
1018	1019	-
1019	1020	-
1020	1021	-
1021	1022	-
1022	1023	-
1023	1024	-
1024	1025	-
1025	1026	-
1026	1027	-
1027	1028	-
1028	1029	-
1029	1030	-
1030	1031	-
1031	1032	-
1032	1033	-
1033	1034	-
1034	1035	-
1035	1036	-
1036	1037	-

ТЕКСТОВОЕ ОПИСАНИЕ
местоположения границ населенных пунктов, территориальных зон

Прохождение границы		Описание прохождения границы
от точки	до точки	
1	2	3
1037	1038	-
1038	1039	-
1039	1040	-
1040	1041	-
1041	1042	-
1042	1043	-
1043	1044	-
1044	1045	-
1045	1046	-
1046	1047	-
1047	1048	-
1048	1049	-
1049	1050	-
1050	1051	-
1051	1052	-
1052	1053	-
1053	1054	-
1054	1055	-
1055	1056	-
1056	1057	-
1057	1058	-
1058	1059	-
1059	1060	-
1060	1061	-
1061	1062	-
1062	1063	-
1063	1064	-
1064	1065	-
1065	1066	-
1066	1067	-
1067	1068	-
1068	1069	-
1069	1070	-
1070	1071	-
1071	1072	-
1072	1073	-
1073	1074	-

ТЕКСТОВОЕ ОПИСАНИЕ
местоположения границ населенных пунктов, территориальных зон

Прохождение границы		Описание прохождения границы
от точки	до точки	
1	2	3
1074	1075	-
1075	1076	-
1076	1077	-
1077	1078	-
1078	1079	-
1079	1080	-
1080	1081	-
1081	1082	-
1082	1083	-
1083	1084	-
1084	1085	-
1085	1086	-
1086	1087	-
1087	1088	-
1088	1089	-
1089	1090	-
1090	1091	-
1091	1092	-
1092	1093	-
1093	1094	-
1094	1095	-
1095	1096	-
1096	1097	-
1097	1098	-
1098	1099	-
1099	1100	-
1100	1101	-
1101	1102	-
1102	1103	-
1103	1104	-
1104	1105	-
1105	1106	-
1106	1107	-
1107	1108	-
1108	1109	-
1109	1110	-
1110	1111	-

ТЕКСТОВОЕ ОПИСАНИЕ
местоположения границ населенных пунктов, территориальных зон

Прохождение границы		Описание прохождения границы
от точки	до точки	
1	2	
1111	1112	-
1112	1113	-
1113	1114	-
1114	1115	-
1115	1116	-
1116	1117	-
1117	1118	-
1118	1119	-
1119	1120	-
1120	1121	-
1121	1122	-
1122	1123	-
1123	1124	-
1124	1125	-
1125	1126	-
1126	1127	-
1127	1128	-
1128	1129	-
1129	1130	-
1130	1131	-
1131	1132	-
1132	1003	-
1133	1134	-
1134	1135	-
1135	1136	-
1136	1137	-
1137	1138	-
1138	1139	-
1139	1140	-
1140	1141	-
1141	1142	-
1142	1143	-
1143	1144	-
1144	1145	-
1145	1146	-
1146	1147	-
1147	1148	-

ТЕКСТОВОЕ ОПИСАНИЕ
местоположения границ населенных пунктов, территориальных зон

Прохождение границы		Описание прохождения границы
от точки	до точки	
1	2	3
1148	1149	-
1149	1150	-
1150	1151	-
1151	1152	-
1152	1153	-
1153	1154	-
1154	1155	-
1155	1156	-
1156	1157	-
1157	1158	-
1158	1159	-
1159	1160	-
1160	1161	-
1161	1162	-
1162	1163	-
1163	1164	-
1164	1165	-
1165	1166	-
1166	1167	-
1167	1168	-
1168	1169	-
1169	1170	-
1170	1171	-
1171	1172	-
1172	1173	-
1173	1174	-
1174	1175	-
1175	1176	-
1176	1177	-
1177	1178	-
1178	1179	-
1179	1180	-
1180	1181	-
1181	1182	-
1182	1183	-
1183	1184	-
1184	1185	-

ТЕКСТОВОЕ ОПИСАНИЕ
местоположения границ населенных пунктов, территориальных зон

Прохождение границы		Описание прохождения границы
от точки	до точки	
1	2	
1185	1186	-
1186	1187	-
1187	1188	-
1188	1189	-
1189	1190	-
1190	1191	-
1191	1192	-
1192	1193	-
1193	1194	-
1194	1195	-
1195	1196	-
1196	1197	-
1197	1198	-
1198	1133	-
1199	1200	-
1200	1201	-
1201	1202	-
1202	1203	-
1203	1204	-
1204	1205	-
1205	1206	-
1206	1207	-
1207	1208	-
1208	1209	-
1209	1210	-
1210	1211	-
1211	1212	-
1212	1213	-
1213	1214	-
1214	1215	-
1215	1216	-
1216	1217	-
1217	1218	-
1218	1219	-
1219	1220	-
1220	1221	-
1221	1222	-

ТЕКСТОВОЕ ОПИСАНИЕ
местоположения границ населенных пунктов, территориальных зон

Прохождение границы		Описание прохождения границы
от точки	до точки	
1	2	3
1222	1223	-
1223	1224	-
1224	1225	-
1225	1226	-
1226	1227	-
1227	1228	-
1228	1229	-
1229	1230	-
1230	1231	-
1231	1232	-
1232	1233	-
1233	1234	-
1234	1235	-
1235	1236	-
1236	1237	-
1237	1238	-
1238	1239	-
1239	1240	-
1240	1241	-
1241	1242	-
1242	1243	-
1243	1244	-
1244	1245	-
1245	1246	-
1246	1247	-
1247	1248	-
1248	1249	-
1249	1250	-
1250	1199	-
1251	1252	-
1252	1253	-
1253	1254	-
1254	1255	-
1255	1256	-
1256	1257	-
1257	1258	-
1258	1259	-

ТЕКСТОВОЕ ОПИСАНИЕ
местоположения границ населенных пунктов, территориальных зон

Прохождение границы		Описание прохождения границы
от точки	до точки	
1	2	
1259	1260	-
1260	1261	-
1261	1262	-
1262	1263	-
1263	1264	-
1264	1265	-
1265	1266	-
1266	1267	-
1267	1268	-
1268	1269	-
1269	1270	-
1270	1271	-
1271	1272	-
1272	1273	-
1273	1274	-
1274	1275	-
1275	1276	-
1276	1277	-
1277	1278	-
1278	1279	-
1279	1280	-
1280	1281	-
1281	1282	-
1282	1251	-
1283	1284	-
1284	1285	-
1285	1286	-
1286	1287	-
1287	1288	-
1288	1289	-
1289	1290	-
1290	1291	-
1291	1292	-
1292	1293	-
1293	1294	-
1294	1295	-
1295	1296	-

ТЕКСТОВОЕ ОПИСАНИЕ
местоположения границ населенных пунктов, территориальных зон

Прохождение границы		Описание прохождения границы
от точки	до точки	
1	2	
1296	1297	-
1297	1298	-
1298	1299	-
1299	1300	-
1300	1301	-
1301	1283	-
1302	1303	-
1303	1304	-
1304	1302	-
1305	1306	-
1306	1307	-
1307	1308	-
1308	1309	-
1309	1310	-
1310	1311	-
1311	1312	-
1312	1313	-
1313	1314	-
1314	1315	-
1315	1316	-
1316	1317	-
1317	1318	-
1318	1319	-
1319	1320	-
1320	1321	-
1321	1305	-
1322	1323	-
1323	1324	-
1324	1325	-
1325	1326	-
1326	1327	-
1327	1328	-
1328	1329	-
1329	1330	-
1330	1331	-
1331	1332	-
1332	1333	-

ТЕКСТОВОЕ ОПИСАНИЕ
местоположения границ населенных пунктов, территориальных зон

Прохождение границы		Описание прохождения границы
от точки	до точки	
1	2	
1333	1334	-
1334	1335	-
1335	1336	-
1336	1337	-
1337	1338	-
1338	1339	-
1339	1340	-
1340	1341	-
1341	1342	-
1342	1343	-
1343	1344	-
1344	1345	-
1345	1346	-
1346	1347	-
1347	1348	-
1348	1349	-
1349	1322	-
1350	1351	-
1351	1352	-
1352	1353	-
1353	1354	-
1354	1355	-
1355	1356	-
1356	1357	-
1357	1358	-
1358	1359	-
1359	1360	-
1360	1361	-
1361	1362	-
1362	1363	-
1363	1364	-
1364	1365	-
1365	1366	-
1366	1367	-
1367	1368	-
1368	1350	-
1369	1370	-

ТЕКСТОВОЕ ОПИСАНИЕ
местоположения границ населенных пунктов, территориальных зон

Прохождение границы		Описание прохождения границы
от точки	до точки	
1	2	
1370	1371	-
1371	1372	-
1372	1373	-
1373	1374	-
1374	1375	-
1375	1376	-
1376	1377	-
1377	1378	-
1378	1379	-
1379	1380	-
1380	1381	-
1381	1382	-
1382	1383	-
1383	1369	-
1384	1385	-
1385	1386	-
1386	1387	-
1387	1388	-
1388	1389	-
1389	1390	-
1390	1391	-
1391	1392	-
1392	1393	-
1393	1384	-
1394	1395	-
1395	1396	-
1396	1397	-
1397	1398	-
1398	1399	-
1399	1400	-
1400	1401	-
1401	1402	-
1402	1403	-
1403	1404	-
1404	1405	-
1405	1406	-
1406	1407	-

ТЕКСТОВОЕ ОПИСАНИЕ
местоположения границ населенных пунктов, территориальных зон

Прохождение границы		Описание прохождения границы
от точки	до точки	
1	2	
1407	1408	-
1408	1409	-
1409	1410	-
1410	1411	-
1411	1412	-
1412	1394	-
1413	1414	-
1414	1415	-
1415	1416	-
1416	1417	-
1417	1418	-
1418	1419	-
1419	1420	-
1420	1421	-
1421	1422	-
1422	1423	-
1423	1424	-
1424	1425	-
1425	1426	-
1426	1427	-
1427	1428	-
1428	1429	-
1429	1430	-
1430	1431	-
1431	1432	-
1432	1433	-
1433	1434	-
1434	1435	-
1435	1436	-
1436	1437	-
1437	1438	-
1438	1439	-
1439	1440	-
1440	1441	-
1441	1442	-
1442	1413	-
1443	1444	-

ТЕКСТОВОЕ ОПИСАНИЕ
местоположения границ населенных пунктов, территориальных зон

Прохождение границы		Описание прохождения границы
от точки	до точки	
1	2	3
1444	1445	-
1445	1446	-
1446	1447	-
1447	1443	-
1448	1449	-
1449	1450	-
1450	1451	-
1451	1452	-
1452	1453	-
1453	1454	-
1454	1455	-
1455	1456	-
1456	1457	-
1457	1458	-
1458	1459	-
1459	1460	-
1460	1461	-
1461	1462	-
1462	1463	-
1463	1464	-
1464	1448	-
1465	1466	-
1466	1467	-
1467	1468	-
1468	1469	-
1469	1470	-
1470	1471	-
1471	1472	-
1472	1473	-
1473	1474	-
1474	1475	-
1475	1476	-
1476	1465	-
1477	1478	-
1478	1479	-
1479	1480	-
1480	1481	-

ТЕКСТОВОЕ ОПИСАНИЕ
местоположения границ населенных пунктов, территориальных зон

Прохождение границы		Описание прохождения границы
от точки	до точки	
1	2	
1481	1482	-
1482	1483	-
1483	1484	-
1484	1477	-
1485	1486	-
1486	1487	-
1487	1488	-
1488	1489	-
1489	1490	-
1490	1491	-
1491	1485	-
1492	1493	-
1493	1494	-
1494	1495	-
1495	1496	-
1496	1497	-
1497	1498	-
1498	1499	-
1499	1500	-
1500	1501	-
1501	1502	-
1502	1503	-
1503	1504	-
1504	1505	-
1505	1506	-
1506	1507	-
1507	1508	-
1508	1509	-
1509	1510	-
1510	1511	-
1511	1512	-
1512	1513	-
1513	1514	-
1514	1515	-
1515	1516	-
1516	1517	-
1517	1518	-

ТЕКСТОВОЕ ОПИСАНИЕ
местоположения границ населенных пунктов, территориальных зон

Прохождение границы		Описание прохождения границы
от точки	до точки	
1	2	3
1518	1519	-
1519	1520	-
1520	1521	-
1521	1522	-
1522	1523	-
1523	1524	-
1524	1525	-
1525	1526	-
1526	1527	-
1527	1528	-
1528	1529	-
1529	1530	-
1530	1531	-
1531	1532	-
1532	1533	-
1533	1534	-
1534	1535	-
1535	1536	-
1536	1537	-
1537	1538	-
1538	1539	-
1539	1540	-
1540	1541	-
1541	1542	-
1542	1543	-
1543	1544	-
1544	1545	-
1545	1546	-
1546	1547	-
1547	1548	-
1548	1549	-
1549	1550	-
1550	1551	-
1551	1552	-
1552	1553	-
1553	1554	-
1554	1555	-

ТЕКСТОВОЕ ОПИСАНИЕ
местоположения границ населенных пунктов, территориальных зон

Прохождение границы		Описание прохождения границы
от точки	до точки	
1	2	3
1555	1556	-
1556	1557	-
1557	1558	-
1558	1559	-
1559	1560	-
1560	1561	-
1561	1562	-
1562	1563	-
1563	1564	-
1564	1565	-
1565	1566	-
1566	1567	-
1567	1568	-
1568	1569	-
1569	1570	-
1570	1571	-
1571	1572	-
1572	1573	-
1573	1574	-
1574	1575	-
1575	1576	-
1576	1577	-
1577	1578	-
1578	1579	-
1579	1580	-
1580	1492	-
1581	1582	-
1582	1583	-
1583	1584	-
1584	1585	-
1585	1586	-
1586	1587	-
1587	1588	-
1588	1589	-
1589	1581	-
1590	1591	-
1591	1592	-

ТЕКСТОВОЕ ОПИСАНИЕ
местоположения границ населенных пунктов, территориальных зон

Прохождение границы		Описание прохождения границы
от точки	до точки	
1	2	3
1592	1593	-
1593	1594	-
1594	1595	-
1595	1596	-
1596	1597	-
1597	1598	-
1598	1590	-
1599	1600	-
1600	1601	-
1601	1602	-
1602	1603	-
1603	1604	-
1604	1605	-
1605	1606	-
1606	1607	-
1607	1608	-
1608	1609	-
1609	1610	-
1610	1611	-
1611	1612	-
1612	1613	-
1613	1599	-
1614	1615	-
1615	1616	-
1616	1617	-
1617	1614	-