



КОМИТЕТ ГРАДОСТРОИТЕЛЬНОЙ ПОЛИТИКИ
ЛЕНИНГРАДСКОЙ ОБЛАСТИ

ПРИКАЗ

от 28 января 2025 года № 5

**О внесении изменений в правила землепользования и застройки
Тихвинского городского поселения Тихвинского района
Ленинградской области (применительно к территориям населённых
пунктов и части территории земель промышленности)**

В соответствии со статьями 32 и 33 Градостроительного кодекса Российской Федерации, пунктом 1 части 2 статьи 1 областного закона от 7 июля 2014 года № 45-оз «О перераспределении полномочий в области градостроительной деятельности между органами государственной власти Ленинградской области и органами местного самоуправления Ленинградской области», пунктом 2.13 Положения о Комитете градостроительной политики Ленинградской области, утвержденного постановлением Правительства Ленинградской области от 9 сентября 2019 года № 421, приказываю:

внести в правила землепользования и застройки Тихвинского городского поселения Тихвинского района Ленинградской области (применительно к территориям населённых пунктов и части территории земель промышленности), утверждённые приказом комитета по архитектуре и градостроительству Ленинградской области от 15 апреля 2016 года № 19 (с изменениями), изменения согласно приложению к настоящему приказу.

Председатель комитета

И.Я. Кулаков

**Изменения в правила землепользования и застройки
Тихвинского городского поселения Тихвинского района
Ленинградской области (применительно к территориям населённых
пунктов и части территории земель промышленности)**

1. Часть III содержания дополнить позицией следующего содержания:
«Статья 56.2. Территориальная зона СХ-1 - зона сельскохозяйственного использования».

2. В таблице пункта 2 «Виды разрешенного использования» статьи 51.5
«Территориальная зона Ж-5 – зона населенных пунктов, входящих в состав
Тихвинского городского поселения» главы 11 строку:

«

1.3	Овощеводство	▪ Огороды, парники без фундамента площадью до 10 кв.м.
-----	--------------	--

»

заменить строкой следующего содержания:

«

13.1	Ведение огородничества	▪ Осуществление отдыха и (или) выращивания гражданами для собственных нужд сельскохозяйственных культур; размещение хозяйственных построек, не являющихся объектами недвижимости, предназначенных для хранения инвентаря и урожая сельскохозяйственных культур
------	------------------------	---

».

3. Таблицу пункта 3 «Параметры разрешенного строительства и ведения хозяйственной деятельности» статьи 51.5 главы 11 дополнить строкой 1.2 следующего содержания:

«

1.2	Предельные (минимальные и (или) максимальные) размеры земельных участков, в том числе их площадь, кв. м для вида разрешенного использования с кодом 13.1	Минимальное	Максимальное
		Не подлежит установлению	299

».

4. Главу 11 дополнить статьей 56.2 следующего содержания:
«Статья 56.2 Территориальная зона СХ-1 - зона сельскохозяйственного использования

1. Зона используется в целях ведения огородничества.
2. Виды разрешенного использования земельных участков:

Основные виды разрешенного использования земельных участков для зоны СХ-1		Описание вида разрешенного использования земельного участка для зоны СХ-1
Код (числовое обозначение) вида разрешенного использования земельного участка	Наименование	
3.1.1	Предоставление коммунальных услуг	Размещение зданий и сооружений, обеспечивающих поставку воды, тепла, электричества, газа, отвод канализационных стоков, очистку и уборку объектов недвижимости (котельных, водозаборов, очистных сооружений, насосных станций, водопроводов, линий электропередач, трансформаторных подстанций, газопроводов, линий связи, телефонных станций, канализаций, стоянок, гаражей и мастерских для обслуживания уборочной и аварийной техники, сооружений, необходимых для сбора и плавки снега)
12.0	Земельные участки (территории) общего пользования	Земельные участки общего пользования. Содержание данного вида разрешенного использования включает в себя содержание видов разрешенного использования с кодами 12.0.1 - 12.0.2
12.0.1	Улично-дорожная сеть	Размещение объектов улично-дорожной сети: автомобильных дорог, трамвайных путей и пешеходных тротуаров в границах населенных пунктов, пешеходных переходов, бульваров, площадей, проездов, велодорожек и объектов велотранспортной и инженерной инфраструктуры; размещение придорожных стоянок (парковок) транспортных средств в границах городских улиц и дорог, за исключением предусмотренных видами разрешенного использования с кодами 2.7.1, 4.9, 7.2.3, а также некапитальных сооружений, предназначенных для охраны транспортных средств
12.0.2	Благоустройство территории	Размещение декоративных, технических, планировочных, конструктивных устройств, элементов озеленения, различных видов оборудования и оформления, малых архитектурных форм, некапитальных нестационарных строений и сооружений, информационных щитов и указателей, применяемых как составные части благоустройства территории, общественных туалетов
13.1	Ведение огородничества	Осуществление отдыха и (или) выращивания гражданами для собственных нужд сельскохозяйственных культур; размещение хозяйственных построек, не являющихся объектами недвижимости, предназначенных для хранения инвентаря и урожая сельскохозяйственных культур

Условно разрешенные виды использования		
	Не установлены	—

Вспомогательные виды разрешенного использования		
		Не установлены

3. Предельные размеры земельных участков, предельные параметры разрешенного строительства, реконструкции объектов капитального строительства:

№ п/п	Вид разрешенного использования земельного участка (код)	Предельные значения	
		Минимальные	Максимальные
1	Предельные (минимальные и (или) максимальные) размеры земельных участков, в том числе их площадь, кв. м		
1.1	3.1.1, 12.0, 12.0.1, 12.0.2	Не подлежат установлению	
1.2	13.1	200	999
2	Минимальные отступы от границ земельных участков в целях определения мест допустимого размещения зданий, строений, сооружений, за пределами которых запрещено строительство зданий, строений, сооружений, м		
2.1	3.1.1, 12.0, 12.0.1, 12.0.2, 13.1	Не подлежат установлению	
	Предельное количество этажей или предельная высота зданий, строений, сооружений		
3	Предельное количество этажей зданий, строений, сооружений		
3.1	3.1.1, 12.0, 12.0.1	Не подлежат установлению	
3.2	12.0.2, 13.1	0	
4	Максимальный процент застройки в границах земельного участка, определяемый как отношение суммарной площади земельного участка, которая может быть застроена, ко всей площади земельного участка, %		
4.1	3.1.1, 12.0, 12.0.1	Не подлежат установлению	
4.2	12.0.2, 13.1	0	

4. Ограничения использования земельных участков и объектов капитального строительства, устанавливаемые в соответствии с законодательством Российской Федерации.

Оборот земельных участков осуществляется в соответствии с гражданским законодательством и Земельным кодексом Российской Федерации. Содержание ограничений оборота земельных участков устанавливается Земельным кодексом Российской Федерации, федеральными законами.

Ограничения использования земельных участков и объектов капитального строительства в границах зон с особыми условиями использования территории, установленные федеральными законами или иными нормативными правовыми актами, указаны в главе 12 настоящих Правил.».

5. На карте градостроительного зонирования населенных пунктов на территории Тихвинского городского поселения (Приложение 2) статьи 30:

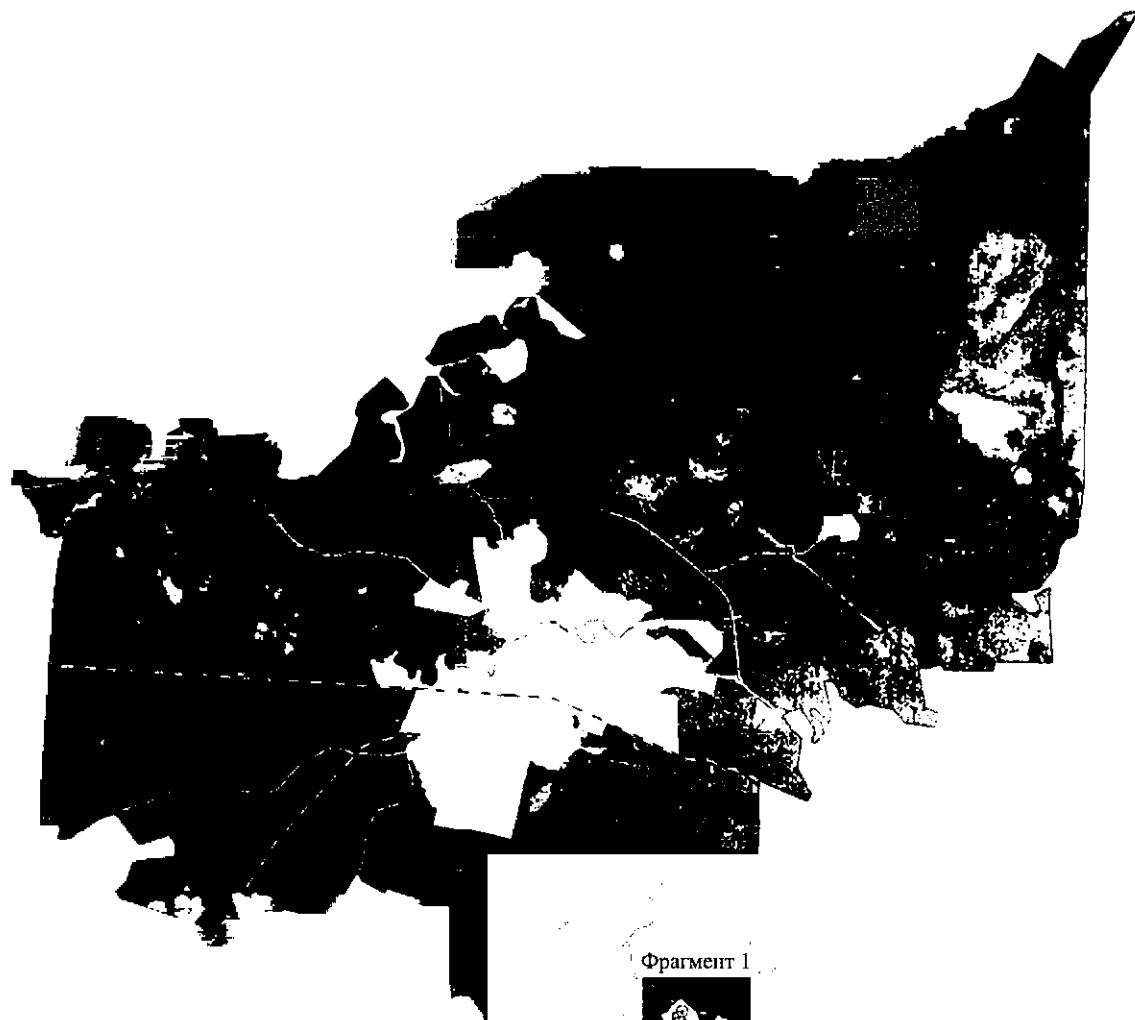
5.1. Изменить границы территориальной зоны Ж-5 «Зона населенных пунктов, входящих в состав Тихвинского городского поселения»;

5.2. Установить границы территориальной зоны СХ-1 «Зона сельскохозяйственного использования».

6. Дополнить приложение «Сведения о границах территориальных зон» правил землепользования и застройки Тихвинского городского поселения Тихвинского района Ленинградской области (применительно к территориям населенных пунктов и части территории земель промышленности) описанием границ территориальных зон Ж-5 «Зона населенных пунктов, входящих в состав Тихвинского городского поселения», СХ-1 «Зона сельскохозяйственного использования».




**ИЗМЕНЕНИЯ В ПРАВИЛА ЗЕМЛЕПОЛЬЗОВАНИЯ И ЗАСТРОЙКИ ТИХВИНСКОГО ГОРОДСКОГО ПОСЕЛЕНИЯ
ТИХВИНСКОГО РАЙОНА ЛЕНИНГРАДСКОЙ ОБЛАСТИ
(ПРИМИНИТЕЛЬНО К ТЕРРИТОРИЯМ НАСЕЛЁННЫХ ПУНКТОВ И ЧАСТИ ТЕРРИТОРИИ ЗЕМЕЛЬ ПРОМЫШЛЕННОСТИ)**


КАРТА ГРАДОСТРОИТЕЛЬНОГО ЗОНИРОВАНИЯ НАСЕЛЕННЫХ ПУНКТОВ НА ТЕРРИТОРИИ ТИХВИНСКОГО ГОРОДСКОГО ПОСЕЛЕНИЯ






УСЛОВНЫЕ ОБОЗНАЧЕНИЯ:

Территориальные зоны.

-  Ж-5, зона населенных пунктов, входящих в состав Тихвинского городского поселения (границы зоны совмещены с границами населенных пунктов Тихвинского городского поселения);
-  Ж-1, зона застройки многоэтажными жилыми домами;
-  СХ-1, зона сельскохозяйственного использования;




 территория Тихвинского городского поселения, в отношении которой выполнено градостроительное зонирование (см. статья 30, приложение 1 Карта градостроительного зонирования территории Тихвинского городского поселения применительно к городу Тихвину).

Прочие обозначения


-  граница муниципального образования Тихвинское городское поселение Тихвинского муниципального района Ленинградской области;
-  автомобильные дороги общего пользования;
-  железные дороги;

Зоны с особыми условиями использования территории

Н-4, зона санитарной охраны источников питьевого и хозяйственно-бытового водоснабжения

-  первый пояс зоны санитарной охраны источника водоснабжения;
-  второй пояс зоны санитарной охраны источника водоснабжения;
-  третий пояс зоны санитарной охраны источника водоснабжения;

Фрагмент 1



Масштаб 1:25000

Масштаб 1:50000

Приложение
к правилам землепользования и застройки
Тихвинского городского поселения
Тихвинского района Ленинградской области
(применительно к территориям
населённых пунктов и части
территории земель промышленности)

Сведения о границах территориальных зон
Ж-5, СХ-1

ГРАФИЧЕСКОЕ ОПИСАНИЕ

местоположения границ населенных пунктов, территориальных зон, особо охраняемых природных территорий, зон с особыми условиями использования территории

Зона населенных пунктов, входящих в состав Тихвинского городского поселения

(наименование объекта, местоположение границ которого описано (далее - объект))

Раздел 1

Сведения об объекте

№ п/п	Характеристики объекта	Описание характеристик
1	2	3
1.	Местоположение объекта	Ленинградская область, м. р-н Тихвинский, г.п Тихвинское
2.	Площадь объекта +/- величина погрешности определения площади (Р +/- Дельта Р)	4140366 +/- 35609 м ²
3.	Иные характеристики объекта	-

Раздел 2

Сведения о местоположении границ объекта

1. Система координат -

2. Сведения о характерных точках границ объекта

Обозначение характерных точек границ	Координаты, м		Метод определения координат характерной точки	Средняя квадратическая погрешность положения характерной точки (Mt), м	Описание обозначения точки на местности (при наличии)
	X	Y			
1	2	3	4	5	6
-	-	-	-	-	-

3. Сведения о характерных точках части (частей) границы объекта

Обозначение характерных точек части границы	Координаты, м		Метод определения координат характерной точки	Средняя квадратическая погрешность положения характерной точки (Mt), м	Описание обозначения точки на местности (при наличии)
	X	Y			
1	2	3	4	5	6
-	-	-	-	-	-

Раздел 3

Сведения о местоположении измененных (уточненных) границ объекта

1. Система координат МСК-47, зона 3

2. Сведения о характерных точках границ объекта

Обозначение характерных точек границ	Существующие координаты, м		Измененные (уточненные) координаты, м		Метод определения координат характерной точки	Средняя квадратическая погрешность положения характерной точки (Mt), м	Описание обозначения точки на местности (при наличии)
	X	Y	X	Y			
1	2	3	4	5	6	7	8
1	-	-	403175.24	3217982.53	Картометрический метод	5.0	Закрепление отсутствует
2	-	-	403174.55	3218008.46	Картометрический метод	5.0	Закрепление отсутствует
3	-	-	403173.34	3218026.42	Картометрический метод	5.0	Закрепление отсутствует
4	-	-	403165.69	3218024.13	Картометрический метод	5.0	Закрепление отсутствует
5	-	-	403161.92	3218035.92	Картометрический метод	5.0	Закрепление отсутствует
6	-	-	403158.06	3218038.35	Картометрический метод	5.0	Закрепление отсутствует
7	-	-	403154.16	3218036.21	Картометрический метод	5.0	Закрепление отсутствует
8	-	-	403148.00	3218027.67	Картометрический метод	5.0	Закрепление отсутствует
9	-	-	403144.07	3218015.46	Картометрический метод	5.0	Закрепление отсутствует
10	-	-	403121.86	3218014.46	Картометрический метод	5.0	Закрепление отсутствует
11	-	-	403121.86	3217973.25	Картометрический метод	5.0	Закрепление отсутствует
12	-	-	403127.88	3217966.71	Картометрический метод	5.0	Закрепление отсутствует
13	-	-	403150.51	3217967.71	Картометрический метод	5.0	Закрепление отсутствует
14	-	-	403151.52	3217981.54	Картометрический метод	5.0	Закрепление отсутствует
15	-	-	403165.95	3217982.24	Картометрический метод	5.0	Закрепление отсутствует
1	-	-	403175.24	3217982.53	Картометрический метод	5.0	Закрепление отсутствует
16	-	-	403182.93	3217585.99	Картометрический метод	5.0	Закрепление отсутствует
17	-	-	403179.16	3217628.60	Картометрический метод	5.0	Закрепление отсутствует
18	-	-	403189.46	3217630.48	Картометрический метод	5.0	Закрепление отсутствует
19	-	-	403187.45	3217653.36	Картометрический метод	5.0	Закрепление отсутствует
20	-	-	403181.55	3217653.48	Картометрический метод	5.0	Закрепление отсутствует
21	-	-	403175.51	3217692.82	Картометрический метод	5.0	Закрепление отсутствует

2. Сведения о характерных точках границ объекта							
Обозначение характерных точек границ	Существующие координаты, м		Измененные (уточненные) координаты, м		Метод определения координат характерной точки	Средняя квадратическая погрешность положения характерной точки (Mt), м	Описание обозначения точки на местности (при наличии)
	X	Y	X	Y			
1	2	3	4	5	6	7	8
22	-	-	403161.56	3217693.20	Картометрический метод	5.0	Закрепление отсутствует
23	-	-	403169.23	3217584.73	Картометрический метод	5.0	Закрепление отсутствует
16	-	-	403182.93	3217585.99	Картометрический метод	5.0	Закрепление отсутствует
24	-	-	403205.65	3217846.75	Картометрический метод	5.0	Закрепление отсутствует
25	-	-	403201.03	3217880.53	Картометрический метод	5.0	Закрепление отсутствует
26	-	-	403180.46	3217878.74	Картометрический метод	5.0	Закрепление отсутствует
27	-	-	403179.76	3217884.82	Картометрический метод	5.0	Закрепление отсутствует
28	-	-	403173.35	3217883.56	Картометрический метод	5.0	Закрепление отсутствует
29	-	-	403166.51	3217882.13	Картометрический метод	5.0	Закрепление отсутствует
30	-	-	403169.56	3217842.22	Картометрический метод	5.0	Закрепление отсутствует
31	-	-	403176.43	3217843.03	Картометрический метод	5.0	Закрепление отсутствует
24	-	-	403205.65	3217846.75	Картометрический метод	5.0	Закрепление отсутствует
32	-	-	403353.66	3217478.97	Картометрический метод	5.0	Закрепление отсутствует
33	-	-	403373.08	3217536.10	Картометрический метод	5.0	Закрепление отсутствует
34	-	-	403378.81	3217634.68	Картометрический метод	5.0	Закрепление отсутствует
35	-	-	403375.37	3217704.60	Картометрический метод	5.0	Закрепление отсутствует
36	-	-	403353.42	3217759.80	Картометрический метод	5.0	Закрепление отсутствует
37	-	-	403316.06	3217830.62	Картометрический метод	5.0	Закрепление отсутствует
38	-	-	403302.18	3217988.95	Картометрический метод	5.0	Закрепление отсутствует
39	-	-	403256.54	3217983.22	Картометрический метод	5.0	Закрепление отсутствует
40	-	-	403262.32	3217941.61	Картометрический метод	5.0	Закрепление отсутствует
41	-	-	403264.90	3217896.90	Картометрический метод	5.0	Закрепление отсутствует
42	-	-	403271.65	3217859.31	Картометрический метод	5.0	Закрепление отсутствует
43	-	-	403283.54	3217813.36	Картометрический метод	5.0	Закрепление отсутствует
44	-	-	403301.87	3217709.73	Картометрический метод	5.0	Закрепление отсутствует

2. Сведения о характерных точках границ объекта							
Обозначение характерных точек границ	Существующие координаты, м		Измененные (уточненные) координаты, м		Метод определения координат характерной точки	Средняя квадратическая погрешность положения характерной точки (Mt), м	Описание обозначения точки на местности (при наличии)
	X	Y	X	Y			
1	2	3	4	5	6	7	8
45	-	-	403296.89	3217635.30	Картометрический метод	5.0	Закрепление отсутствует
46	-	-	403303.32	3217606.55	Картометрический метод	5.0	Закрепление отсутствует
47	-	-	403320.36	3217553.90	Картометрический метод	5.0	Закрепление отсутствует
48	-	-	403347.52	3217558.25	Картометрический метод	5.0	Закрепление отсутствует
32	-	-	403353.66	3217478.97	Картометрический метод	5.0	Закрепление отсутствует
49	-	-	403692.85	3224449.86	Картометрический метод	5.0	Закрепление отсутствует
50	-	-	403703.61	3224457.75	Картометрический метод	5.0	Закрепление отсутствует
51	-	-	403717.68	3224469.79	Картометрический метод	5.0	Закрепление отсутствует
52	-	-	403728.85	3224482.22	Картометрический метод	5.0	Закрепление отсутствует
53	-	-	403738.71	3224495.85	Картометрический метод	5.0	Закрепление отсутствует
54	-	-	403763.34	3224540.17	Картометрический метод	5.0	Закрепление отсутствует
55	-	-	403780.70	3224564.20	Картометрический метод	5.0	Закрепление отсутствует
56	-	-	403806.75	3224599.41	Картометрический метод	5.0	Закрепление отсутствует
57	-	-	403819.41	3224612.69	Картометрический метод	5.0	Закрепление отсутствует
58	-	-	403836.06	3224624.99	Картометрический метод	5.0	Закрепление отсутствует
59	-	-	403784.60	3224593.63	Картометрический метод	5.0	Закрепление отсутствует
60	-	-	403713.04	3224604.50	Картометрический метод	5.0	Закрепление отсутствует
61	-	-	403689.11	3224557.30	Картометрический метод	5.0	Закрепление отсутствует
62	-	-	403654.16	3224519.16	Картометрический метод	5.0	Закрепление отсутствует
63	-	-	403571.54	3224496.90	Картометрический метод	5.0	Закрепление отсутствует
64	-	-	403471.44	3224481.00	Картометрический метод	5.0	Закрепление отсутствует
65	-	-	403350.69	3224466.68	Картометрический метод	5.0	Закрепление отсутствует
66	-	-	403292.35	3224442.98	Картометрический метод	5.0	Закрепление отсутствует
67	-	-	403258.54	3224419.00	Картометрический метод	5.0	Закрепление отсутствует
68	-	-	403250.60	3224399.93	Картометрический метод	5.0	Закрепление отсутствует

2. Сведения о характерных точках границ объекта							
Обозначение характерных точек границ	Существующие координаты, м		Измененные (уточненные) координаты, м		Метод определения координат характерной точки	Средняя квадратическая погрешность положения характерной точки (Mt), м	Описание обозначения точки на местности (при наличии)
	X	Y	X	Y			
1	2	3	4	5	6	7	8
69	-	-	403261.72	3224390.40	Картометрический метод	5.0	Закрепление отсутствует
70	-	-	403298.26	3224380.87	Картометрический метод	5.0	Закрепление отсутствует
71	-	-	403358.64	3224374.53	Картометрический метод	5.0	Закрепление отсутствует
72	-	-	403396.77	3224355.46	Картометрический метод	5.0	Закрепление отсутствует
73	-	-	403430.13	3224326.87	Картометрический метод	5.0	Закрепление отсутствует
74	-	-	403452.38	3224288.73	Картометрический метод	5.0	Закрепление отсутствует
75	-	-	403452.66	3224257.05	Картометрический метод	5.0	Закрепление отсутствует
76	-	-	403497.62	3224260.40	Картометрический метод	5.0	Закрепление отсутствует
77	-	-	403505.08	3224264.02	Картометрический метод	5.0	Закрепление отсутствует
78	-	-	403500.19	3224284.41	Картометрический метод	5.0	Закрепление отсутствует
79	-	-	403495.14	3224314.11	Картометрический метод	5.0	Закрепление отсутствует
80	-	-	403467.67	3224354.86	Картометрический метод	5.0	Закрепление отсутствует
81	-	-	403439.34	3224379.78	Картометрический метод	5.0	Закрепление отсутствует
82	-	-	403395.11	3224405.18	Картометрический метод	5.0	Закрепление отсутствует
83	-	-	403575.31	3224420.76	Картометрический метод	5.0	Закрепление отсутствует
84	-	-	403670.68	3224439.71	Картометрический метод	5.0	Закрепление отсутствует
85	-	-	403676.28	3224441.53	Картометрический метод	5.0	Закрепление отсутствует
86	-	-	403683.32	3224444.04	Картометрический метод	5.0	Закрепление отсутствует
49	-	-	403692.85	3224449.86	Картометрический метод	5.0	Закрепление отсутствует
87	-	-	404411.42	3231793.11	Картометрический метод	5.0	Закрепление отсутствует
88	-	-	404424.54	3231813.88	Картометрический метод	5.0	Закрепление отсутствует
89	-	-	404422.42	3231827.09	Картометрический метод	5.0	Закрепление отсутствует
90	-	-	404415.91	3231845.02	Картометрический метод	5.0	Закрепление отсутствует
91	-	-	404409.02	3231860.78	Картометрический метод	5.0	Закрепление отсутствует
92	-	-	404397.98	3231875.36	Картометрический метод	5.0	Закрепление отсутствует

2. Сведения о характерных точках границ объекта							
Обозначение характерных точек границ	Существующие координаты, м		Измененные (уточненные) координаты, м		Метод определения координат характерной точки	Средняя квадратическая погрешность положения характерной точки (Mt), м	Описание обозначения точки на местности (при наличии)
	X	Y	X	Y			
1	2	3	4	5	6	7	8
93	-	-	404390.30	3231881.86	Картометрический метод	5.0	Закрепление отсутствует
94	-	-	404428.81	3231922.69	Картометрический метод	5.0	Закрепление отсутствует
95	-	-	404405.67	3231949.04	Картометрический метод	5.0	Закрепление отсутствует
96	-	-	404393.74	3231956.26	Картометрический метод	5.0	Закрепление отсутствует
97	-	-	404375.36	3231951.75	Картометрический метод	5.0	Закрепление отсутствует
98	-	-	404336.32	3231936.40	Картометрический метод	5.0	Закрепление отсутствует
99	-	-	404294.41	3231957.87	Картометрический метод	5.0	Закрепление отсутствует
100	-	-	404215.77	3231993.69	Картометрический метод	5.0	Закрепление отсутствует
101	-	-	404201.91	3231996.16	Картометрический метод	5.0	Закрепление отсутствует
102	-	-	404190.13	3231991.06	Картометрический метод	5.0	Закрепление отсутствует
103	-	-	404172.09	3231945.73	Картометрический метод	5.0	Закрепление отсутствует
104	-	-	404157.12	3231928.97	Картометрический метод	5.0	Закрепление отсутствует
105	-	-	404137.52	3231921.33	Картометрический метод	5.0	Закрепление отсутствует
106	-	-	404129.88	3231904.81	Картометрический метод	5.0	Закрепление отсутствует
107	-	-	404123.53	3231883.50	Картометрический метод	5.0	Закрепление отсутствует
108	-	-	404121.84	3231866.81	Картометрический метод	5.0	Закрепление отсутствует
109	-	-	404136.63	3231849.20	Картометрический метод	5.0	Закрепление отсутствует
110	-	-	404153.35	3231847.23	Картометрический метод	5.0	Закрепление отсутствует
111	-	-	404156.58	3231828.86	Картометрический метод	5.0	Закрепление отсутствует
112	-	-	404247.72	3231837.12	Картометрический метод	5.0	Закрепление отсутствует
113	-	-	404278.43	3231840.86	Картометрический метод	5.0	Закрепление отсутствует
114	-	-	404330.11	3231820.62	Картометрический метод	5.0	Закрепление отсутствует
115	-	-	404345.84	3231833.36	Картометрический метод	5.0	Закрепление отсутствует
116	-	-	404359.32	3231831.11	Картометрический метод	5.0	Закрепление отсутствует
117	-	-	404373.01	3231812.07	Картометрический метод	5.0	Закрепление отсутствует

2. Сведения о характерных точках границ объекта							
Обозначение характерных точек границ	Существующие координаты, м		Измененные (уточненные) координаты, м		Метод определения координат характерной точки	Средняя квадратическая погрешность положения характерной точки (Mt), м	Описание обозначения точки на местности (при наличии)
	X	Y	X	Y			
1	2	3	4	5	6	7	8
118	-	-	404399.36	3231775.66	Картометрический метод	5.0	Закрепление отсутствует
119	-	-	404400.55	3231779.60	Картометрический метод	5.0	Закрепление отсутствует
87	-	-	404411.42	3231793.11	Картометрический метод	5.0	Закрепление отсутствует
120	-	-	404415.08	3224617.26	Картометрический метод	5.0	Закрепление отсутствует
121	-	-	404407.08	3224627.66	Картометрический метод	5.0	Закрепление отсутствует
122	-	-	404386.53	3224649.52	Картометрический метод	5.0	Закрепление отсутствует
123	-	-	404367.21	3224670.00	Картометрический метод	5.0	Закрепление отсутствует
124	-	-	404345.96	3224692.63	Картометрический метод	5.0	Закрепление отсутствует
125	-	-	404324.87	3224715.08	Картометрический метод	5.0	Закрепление отсутствует
126	-	-	404303.16	3224738.18	Картометрический метод	5.0	Закрепление отсутствует
127	-	-	404288.00	3224726.45	Картометрический метод	5.0	Закрепление отсутствует
128	-	-	404307.81	3224528.38	Картометрический метод	5.0	Закрепление отсутствует
120	-	-	404415.08	3224617.26	Картометрический метод	5.0	Закрепление отсутствует
129	-	-	404478.00	3224513.53	Картометрический метод	5.0	Закрепление отсутствует
130	-	-	404483.22	3224517.56	Картометрический метод	5.0	Закрепление отсутствует
131	-	-	404476.31	3224527.73	Картометрический метод	5.0	Закрепление отсутствует
132	-	-	404451.40	3224564.47	Картометрический метод	5.0	Закрепление отсутствует
133	-	-	404328.30	3224454.65	Картометрический метод	5.0	Закрепление отсутствует
134	-	-	404402.63	3224455.16	Картометрический метод	5.0	Закрепление отсутствует
129	-	-	404478.00	3224513.53	Картометрический метод	5.0	Закрепление отсутствует
135	-	-	404642.61	3218807.55	Картометрический метод	5.0	Закрепление отсутствует
136	-	-	404662.43	3218838.00	Картометрический метод	5.0	Закрепление отсутствует
137	-	-	404662.64	3218849.06	Картометрический метод	5.0	Закрепление отсутствует
138	-	-	404648.26	3218861.94	Картометрический метод	5.0	Закрепление отсутствует
139	-	-	404654.75	3218870.18	Картометрический метод	5.0	Закрепление отсутствует

2. Сведения о характерных точках границ объекта							
Обозначение характерных точек границ	Существующие координаты, м		Измененные (уточненные) координаты, м		Метод определения координат характерной точки	Средняя квадратическая погрешность положения характерной точки (Mt), м	Описание обозначения точки на местности (при наличии)
	X	Y	X	Y			
1	2	3	4	5	6	7	8
140	-	-	404637.54	3218887.29	Картометрический метод	5.0	Закрепление отсутствует
141	-	-	404632.37	3218891.80	Картометрический метод	5.0	Закрепление отсутствует
142	-	-	404624.64	3218881.99	Картометрический метод	5.0	Закрепление отсутствует
143	-	-	404619.82	3218876.83	Картометрический метод	5.0	Закрепление отсутствует
144	-	-	404577.81	3218911.24	Картометрический метод	5.0	Закрепление отсутствует
145	-	-	404575.96	3218908.98	Картометрический метод	5.0	Закрепление отсутствует
146	-	-	404575.69	3218909.18	Картометрический метод	5.0	Закрепление отсутствует
147	-	-	404558.44	3218921.54	Картометрический метод	5.0	Закрепление отсутствует
148	-	-	404559.20	3218922.44	Картометрический метод	5.0	Закрепление отсутствует
149	-	-	404537.52	3218941.70	Картометрический метод	5.0	Закрепление отсутствует
150	-	-	404535.55	3218939.48	Картометрический метод	5.0	Закрепление отсутствует
151	-	-	404526.87	3218947.94	Картометрический метод	5.0	Закрепление отсутствует
152	-	-	404515.09	3218959.37	Картометрический метод	5.0	Закрепление отсутствует
153	-	-	404510.15	3218963.24	Картометрический метод	5.0	Закрепление отсутствует
154	-	-	404494.91	3218975.19	Картометрический метод	5.0	Закрепление отсутствует
155	-	-	404476.52	3218989.60	Картометрический метод	5.0	Закрепление отсутствует
156	-	-	404461.24	3219001.57	Картометрический метод	5.0	Закрепление отсутствует
157	-	-	404459.21	3219003.16	Картометрический метод	5.0	Закрепление отсутствует
158	-	-	404461.86	3219006.55	Картометрический метод	5.0	Закрепление отсутствует
159	-	-	404460.83	3219011.12	Картометрический метод	5.0	Закрепление отсутствует
160	-	-	404460.37	3219015.10	Картометрический метод	5.0	Закрепление отсутствует
161	-	-	404459.75	3219020.39	Картометрический метод	5.0	Закрепление отсутствует
162	-	-	404459.48	3219022.72	Картометрический метод	5.0	Закрепление отсутствует
163	-	-	404450.76	3219033.93	Картометрический метод	5.0	Закрепление отсутствует
164	-	-	404444.51	3219038.53	Картометрический метод	5.0	Закрепление отсутствует

2. Сведения о характерных точках границ объекта							
Обозначение характерных точек границ	Существующие координаты, м		Измененные (уточненные) координаты, м		Метод определения координат характерной точки	Средняя квадратическая погрешность положения характерной точки (Mt), м	Описание обозначения точки на местности (при наличии)
	X	Y	X	Y			
1	2	3	4	5	6	7	8
165	-	-	404430.32	3219049.75	Картометрический метод	5.0	Закрепление отсутствует
166	-	-	404410.96	3219066.20	Картометрический метод	5.0	Закрепление отсутствует
167	-	-	404413.07	3219081.17	Картометрический метод	5.0	Закрепление отсутствует
168	-	-	404399.39	3219074.27	Картометрический метод	5.0	Закрепление отсутствует
169	-	-	404393.20	3219087.38	Картометрический метод	5.0	Закрепление отсутствует
170	-	-	404384.17	3219082.83	Картометрический метод	5.0	Закрепление отсутствует
171	-	-	404379.75	3219089.80	Картометрический метод	5.0	Закрепление отсутствует
172	-	-	404381.23	3219090.74	Картометрический метод	5.0	Закрепление отсутствует
173	-	-	404433.52	3219118.53	Картометрический метод	5.0	Закрепление отсутствует
174	-	-	404442.65	3219104.50	Картометрический метод	5.0	Закрепление отсутствует
175	-	-	404457.18	3219120.29	Картометрический метод	5.0	Закрепление отсутствует
176	-	-	404460.44	3219117.74	Картометрический метод	5.0	Закрепление отсутствует
177	-	-	404481.04	3219102.20	Картометрический метод	5.0	Закрепление отсутствует
178	-	-	404487.21	3219110.07	Картометрический метод	5.0	Закрепление отсутствует
179	-	-	404477.68	3219120.35	Картометрический метод	5.0	Закрепление отсутствует
180	-	-	404400.07	3219175.76	Картометрический метод	5.0	Закрепление отсутствует
181	-	-	404321.22	3219142.48	Картометрический метод	5.0	Закрепление отсутствует
182	-	-	404317.87	3219149.92	Картометрический метод	5.0	Закрепление отсутствует
183	-	-	404285.24	3219135.94	Картометрический метод	5.0	Закрепление отсутствует
184	-	-	404380.77	3218992.07	Картометрический метод	5.0	Закрепление отсутствует
185	-	-	404356.07	3218963.49	Картометрический метод	5.0	Закрепление отсутствует
186	-	-	404388.74	3218934.65	Картометрический метод	5.0	Закрепление отсутствует
187	-	-	404408.20	3218956.83	Картометрический метод	5.0	Закрепление отсутствует
188	-	-	404432.38	3218928.48	Картометрический метод	5.0	Закрепление отсутствует
189	-	-	404452.06	3218912.42	Картометрический метод	5.0	Закрепление отсутствует

2. Сведения о характерных точках границ объекта							
Обозначение характерных точек границ	Существующие координаты, м		Измененные (уточненные) координаты, м		Метод определения координат характерной точки	Средняя квадратическая погрешность положения характерной точки (Mt), м	Описание обозначения точки на местности (при наличии)
	X	Y	X	Y			
1	2	3	4	5	6	7	8
190	-	-	404535.74	3218851.48	Картометрический метод	5.0	Закрепление отсутствует
191	-	-	404541.81	3218844.98	Картометрический метод	5.0	Закрепление отсутствует
192	-	-	404576.35	3218812.88	Картометрический метод	5.0	Закрепление отсутствует
193	-	-	404600.62	3218794.76	Картометрический метод	5.0	Закрепление отсутствует
194	-	-	404611.53	3218789.36	Картометрический метод	5.0	Закрепление отсутствует
195	-	-	404635.21	3218798.06	Картометрический метод	5.0	Закрепление отсутствует
135	-	-	404642.61	3218807.55	Картометрический метод	5.0	Закрепление отсутствует
196	-	-	404761.51	3218145.75	Картометрический метод	5.0	Закрепление отсутствует
197	-	-	404741.51	3218288.26	Картометрический метод	5.0	Закрепление отсутствует
198	-	-	404750.15	3218315.61	Картометрический метод	5.0	Закрепление отсутствует
199	-	-	404638.15	3218365.98	Картометрический метод	5.0	Закрепление отсутствует
200	-	-	404567.80	3218409.16	Картометрический метод	5.0	Закрепление отсутствует
201	-	-	404544.83	3218432.19	Картометрический метод	5.0	Закрепление отсутствует
202	-	-	404521.88	3218472.50	Картометрический метод	5.0	Закрепление отсутствует
203	-	-	404510.43	3218528.63	Картометрический метод	5.0	Закрепление отсутствует
204	-	-	404514.77	3218577.58	Картометрический метод	5.0	Закрепление отсутствует
205	-	-	404531.87	3218637.80	Картометрический метод	5.0	Закрепление отсутствует
206	-	-	404414.80	3218626.27	Картометрический метод	5.0	Закрепление отсутствует
207	-	-	404312.11	3218634.17	Картометрический метод	5.0	Закрепление отсутствует
208	-	-	404259.69	3218635.60	Картометрический метод	5.0	Закрепление отсутствует
209	-	-	404274.04	3218619.77	Картометрический метод	5.0	Закрепление отсутствует
210	-	-	404345.10	3218562.19	Картометрический метод	5.0	Закрепление отсутствует
211	-	-	404487.94	3218462.17	Картометрический метод	5.0	Закрепление отсутствует
212	-	-	404485.88	3218413.09	Картометрический метод	5.0	Закрепление отсутствует
213	-	-	404473.66	3218391.56	Картометрический метод	5.0	Закрепление отсутствует

2. Сведения о характерных точках границ объекта							
Обозначение характерных точек границ	Существующие координаты, м		Измененные (уточненные) координаты, м		Метод определения координат характерной точки	Средняя квадратическая погрешность положения характерной точки (Mt), м	Описание обозначения точки на местности (при наличии)
	X	Y	X	Y			
1	2	3	4	5	6	7	8
214	-	-	404493.22	3218376.65	Картометрический метод	5.0	Закрепление отсутствует
215	-	-	404500.09	3218375.28	Картометрический метод	5.0	Закрепление отсутствует
216	-	-	404508.34	3218372.76	Картометрический метод	5.0	Закрепление отсутствует
217	-	-	404511.93	3218367.00	Картометрический метод	5.0	Закрепление отсутствует
218	-	-	404511.92	3218355.85	Картометрический метод	5.0	Закрепление отсутствует
219	-	-	404514.07	3218351.53	Картометрический метод	5.0	Закрепление отсутствует
220	-	-	404520.89	3218350.09	Картометрический метод	5.0	Закрепление отсутствует
221	-	-	404529.51	3218345.41	Картометрический метод	5.0	Закрепление отсутствует
222	-	-	404533.10	3218338.57	Картометрический метод	5.0	Закрепление отсутствует
223	-	-	404530.94	3218332.82	Картометрический метод	5.0	Закрепление отсутствует
224	-	-	404519.08	3218324.54	Картометрический метод	5.0	Закрепление отсутствует
225	-	-	404491.06	3218306.17	Картометрический метод	5.0	Закрепление отсутствует
226	-	-	404445.42	3218259.57	Картометрический метод	5.0	Закрепление отсутствует
227	-	-	404435.36	3218252.37	Картометрический метод	5.0	Закрепление отсутствует
228	-	-	404411.30	3218245.88	Картометрический метод	5.0	Закрепление отсутствует
229	-	-	404393.34	3218243.72	Картометрический метод	5.0	Закрепление отсутствует
230	-	-	404373.59	3218245.88	Картометрический метод	5.0	Закрепление отсутствует
231	-	-	404352.77	3218253.80	Картометрический метод	5.0	Закрепление отсутствует
232	-	-	404327.29	3218273.94	Картометрический метод	5.0	Закрепление отсутствует
233	-	-	404312.57	3218276.46	Картометрический метод	5.0	Закрепление отсутствует
234	-	-	404290.67	3218276.82	Картометрический метод	5.0	Закрепление отсутствует
235	-	-	404282.66	3218274.74	Картометрический метод	5.0	Закрепление отсутствует
236	-	-	404253.08	3218271.65	Картометрический метод	5.0	Закрепление отсутствует
237	-	-	404246.84	3218246.94	Картометрический метод	5.0	Закрепление отсутствует
238	-	-	404243.96	3218232.19	Картометрический метод	5.0	Закрепление отсутствует

2. Сведения о характерных точках границ объекта							
Обозначение характерных точек границ	Существующие координаты, м		Измененные (уточненные) координаты, м		Метод определения координат характерной точки	Средняя квадратическая погрешность положения характерной точки (Mt), м	Описание обозначения точки на местности (при наличии)
	X	Y	X	Y			
1	2	3	4	5	6	7	8
239	-	-	404247.18	3218218.15	Картометрический метод	5.0	Закрепление отсутствует
240	-	-	404251.84	3218204.84	Картометрический метод	5.0	Закрепление отсутствует
241	-	-	404260.44	3218190.08	Картометрический метод	5.0	Закрепление отсутствует
242	-	-	404275.87	3218178.21	Картометрический метод	5.0	Закрепление отсутствует
243	-	-	404297.06	3218174.25	Картометрический метод	5.0	Закрепление отсутствует
244	-	-	404318.74	3218165.28	Картометрический метод	5.0	Закрепление отсутствует
245	-	-	404360.87	3218166.69	Картометрический метод	5.0	Закрепление отсутствует
246	-	-	404375.41	3218176.45	Картометрический метод	5.0	Закрепление отсутствует
247	-	-	404366.17	3218160.63	Картометрический метод	5.0	Закрепление отсутствует
248	-	-	404352.88	3218153.43	Картометрический метод	5.0	Закрепление отсутствует
249	-	-	404312.30	3218142.63	Картометрический метод	5.0	Закрепление отсутствует
250	-	-	404290.74	3218130.39	Картометрический метод	5.0	Закрепление отсутствует
251	-	-	404284.99	3218121.39	Картометрический метод	5.0	Закрепление отсутствует
252	-	-	404287.32	3218113.43	Картометрический метод	5.0	Закрепление отсутствует
253	-	-	404374.29	3217993.23	Картометрический метод	5.0	Закрепление отсутствует
254	-	-	404465.53	3218009.85	Картометрический метод	5.0	Закрепление отсутствует
255	-	-	404467.18	3218103.77	Картометрический метод	5.0	Закрепление отсутствует
256	-	-	404440.53	3218201.48	Картометрический метод	5.0	Закрепление отсутствует
257	-	-	404527.09	3218241.15	Картометрический метод	5.0	Закрепление отсутствует
258	-	-	404569.61	3218143.60	Картометрический метод	5.0	Закрепление отсутствует
259	-	-	404579.94	3218129.34	Картометрический метод	5.0	Закрепление отсутствует
260	-	-	404582.82	3218122.96	Картометрический метод	5.0	Закрепление отсутствует
261	-	-	404588.01	3218111.45	Картометрический метод	5.0	Закрепление отсутствует
262	-	-	404604.90	3218089.45	Картометрический метод	5.0	Закрепление отсутствует
263	-	-	404620.41	3218078.47	Картометрический метод	5.0	Закрепление отсутствует

2. Сведения о характерных точках границ объекта							
Обозначение характерных точек границ	Существующие координаты, м		Измененные (уточненные) координаты, м		Метод определения координат характерной точки	Средняя квадратическая погрешность положения характерной точки (Mt), м	Описание обозначения точки на местности (при наличии)
	X	Y	X	Y			
1	2	3	4	5	6	7	8
264	-	-	404639.50	3218086.64	Картометрический метод	5.0	Закрепление отсутствует
196	-	-	404761.51	3218145.75	Картометрический метод	5.0	Закрепление отсутствует
265	-	-	404182.70	3231630.77	Картометрический метод	5.0	Закрепление отсутствует
266	-	-	404195.83	3231671.82	Картометрический метод	5.0	Закрепление отсутствует
267	-	-	404176.62	3231679.34	Картометрический метод	5.0	Закрепление отсутствует
268	-	-	404180.38	3231696.65	Картометрический метод	5.0	Закрепление отсутствует
269	-	-	404149.13	3231698.32	Картометрический метод	5.0	Закрепление отсутствует
270	-	-	404148.07	3231627.62	Картометрический метод	5.0	Закрепление отсутствует
265	-	-	404182.70	3231630.77	Картометрический метод	5.0	Закрепление отсутствует
271	-	-	404227.42	3218830.77	Картометрический метод	5.0	Закрепление отсутствует
272	-	-	404172.04	3218924.41	Картометрический метод	5.0	Закрепление отсутствует
273	-	-	404202.13	3218943.09	Картометрический метод	5.0	Закрепление отсутствует
274	-	-	404188.94	3218961.63	Картометрический метод	5.0	Закрепление отсутствует
275	-	-	404204.95	3218973.32	Картометрический метод	5.0	Закрепление отсутствует
276	-	-	404202.08	3218976.92	Картометрический метод	5.0	Закрепление отсутствует
277	-	-	404152.36	3219008.62	Картометрический метод	5.0	Закрепление отсутствует
278	-	-	404139.90	3219017.40	Картометрический метод	5.0	Закрепление отсутствует
279	-	-	404057.39	3219071.57	Картометрический метод	5.0	Закрепление отсутствует
280	-	-	404027.03	3219085.51	Картометрический метод	5.0	Закрепление отсутствует
281	-	-	403908.33	3219133.47	Картометрический метод	5.0	Закрепление отсутствует
282	-	-	403861.53	3219149.24	Картометрический метод	5.0	Закрепление отсутствует
283	-	-	403800.10	3219165.30	Картометрический метод	5.0	Закрепление отсутствует
284	-	-	403791.57	3219118.53	Картометрический метод	5.0	Закрепление отсутствует
285	-	-	403846.10	3219104.78	Картометрический метод	5.0	Закрепление отсутствует
286	-	-	403918.58	3219080.94	Картометрический метод	5.0	Закрепление отсутствует

2. Сведения о характерных точках границ объекта							
Обозначение характерных точек границ	Существующие координаты, м		Измененные (уточненные) координаты, м		Метод определения координат характерной точки	Средняя квадратическая погрешность положения характерной точки (Mt), м	Описание обозначения точки на местности (при наличии)
	X	Y	X	Y			
1	2	3	4	5	6	7	8
287	-	-	403965.25	3219057.84	Картометрический метод	5.0	Закрепление отсутствует
288	-	-	403882.95	3218942.07	Картометрический метод	5.0	Закрепление отсутствует
289	-	-	403854.26	3218939.94	Картометрический метод	5.0	Закрепление отсутствует
290	-	-	403797.03	3218850.05	Картометрический метод	5.0	Закрепление отсутствует
291	-	-	403856.54	3218862.92	Картометрический метод	5.0	Закрепление отсутствует
292	-	-	403893.36	3218847.30	Картометрический метод	5.0	Закрепление отсутствует
293	-	-	403909.50	3218840.29	Картометрический метод	5.0	Закрепление отсутствует
294	-	-	403942.32	3218826.02	Картометрический метод	5.0	Закрепление отсутствует
295	-	-	403997.23	3218803.00	Картометрический метод	5.0	Закрепление отсутствует
296	-	-	404025.24	3218880.55	Картометрический метод	5.0	Закрепление отсутствует
297	-	-	404061.66	3218874.89	Картометрический метод	5.0	Закрепление отсутствует
298	-	-	404081.10	3218833.12	Картометрический метод	5.0	Закрепление отсутствует
299	-	-	404115.50	3218850.35	Картометрический метод	5.0	Закрепление отсутствует
300	-	-	404135.59	3218842.40	Картометрический метод	5.0	Закрепление отсутствует
301	-	-	404154.33	3218792.00	Картометрический метод	5.0	Закрепление отсутствует
271	-	-	404227.42	3218830.77	Картометрический метод	5.0	Закрепление отсутствует
302	-	-	404260.28	3231486.72	Картометрический метод	5.0	Закрепление отсутствует
303	-	-	404258.22	3231583.32	Картометрический метод	5.0	Закрепление отсутствует
304	-	-	404237.95	3231599.57	Картометрический метод	5.0	Закрепление отсутствует
305	-	-	404229.59	3231599.46	Картометрический метод	5.0	Закрепление отсутствует
306	-	-	404229.76	3231591.40	Картометрический метод	5.0	Закрепление отсутствует
307	-	-	404202.11	3231573.19	Картометрический метод	5.0	Закрепление отсутствует
308	-	-	404197.22	3231558.32	Картометрический метод	5.0	Закрепление отсутствует
309	-	-	404201.08	3231545.75	Картометрический метод	5.0	Закрепление отсутствует
310	-	-	404204.59	3231480.57	Картометрический метод	5.0	Закрепление отсутствует

2. Сведения о характерных точках границ объекта							
Обозначение характерных точек границ	Существующие координаты, м		Измененные (уточненные) координаты, м		Метод определения координат характерной точки	Средняя квадратическая погрешность положения характерной точки (Mt), м	Описание обозначения точки на местности (при наличии)
	X	Y	X	Y			
1	2	3	4	5	6	7	8
302	-	-	404260.28	3231486.72	Картометрический метод	5.0	Закрепление отсутствует
311	-	-	405156.35	3216257.00	Картометрический метод	5.0	Закрепление отсутствует
312	-	-	405151.69	3216267.35	Картометрический метод	5.0	Закрепление отсутствует
313	-	-	405144.10	3216269.25	Картометрический метод	5.0	Закрепление отсутствует
314	-	-	405131.71	3216280.11	Картометрический метод	5.0	Закрепление отсутствует
315	-	-	405117.47	3216303.03	Картометрический метод	5.0	Закрепление отсутствует
316	-	-	405106.68	3216313.36	Картометрический метод	5.0	Закрепление отсутствует
317	-	-	405102.52	3216315.97	Картометрический метод	5.0	Закрепление отсутствует
318	-	-	405092.72	3216311.97	Картометрический метод	5.0	Закрепление отсутствует
319	-	-	405099.76	3216289.56	Картометрический метод	5.0	Закрепление отсутствует
320	-	-	405104.18	3216273.58	Картометрический метод	5.0	Закрепление отсутствует
321	-	-	405111.44	3216236.61	Картометрический метод	5.0	Закрепление отсутствует
322	-	-	405120.76	3216224.88	Картометрический метод	5.0	Закрепление отсутствует
311	-	-	405156.35	3216257.00	Картометрический метод	5.0	Закрепление отсутствует
323	-	-	406268.05	3215446.72	Картометрический метод	5.0	Закрепление отсутствует
324	-	-	406289.48	3215459.13	Картометрический метод	5.0	Закрепление отсутствует
325	-	-	406301.87	3215489.44	Картометрический метод	5.0	Закрепление отсутствует
326	-	-	406299.01	3215509.60	Картометрический метод	5.0	Закрепление отсутствует
327	-	-	406271.74	3215528.31	Картометрический метод	5.0	Закрепление отсутствует
328	-	-	406250.19	3215528.30	Картометрический метод	5.0	Закрепление отсутствует
329	-	-	406238.70	3215529.74	Картометрический метод	5.0	Закрепление отсутствует
330	-	-	406218.57	3215502.38	Картометрический метод	5.0	Закрепление отсутствует
331	-	-	406181.23	3215505.26	Картометрический метод	5.0	Закрепление отсутствует
332	-	-	406118.04	3215516.77	Картометрический метод	5.0	Закрепление отсутствует
333	-	-	406076.39	3215525.40	Картометрический метод	5.0	Закрепление отсутствует

2. Сведения о характерных точках границ объекта							
Обозначение характерных точек границ	Существующие координаты, м		Измененные (уточненные) координаты, м		Метод определения координат характерной точки	Средняя квадратическая погрешность положения характерной точки (Mt), м	Описание обозначения точки на местности (при наличии)
	X	Y	X	Y			
1	2	3	4	5	6	7	8
334	-	-	406004.54	3215546.87	Картометрический метод	5.0	Закрепление отсутствует
335	-	-	406007.94	3215568.46	Картометрический метод	5.0	Закрепление отсутствует
336	-	-	405950.71	3215582.33	Картометрический метод	5.0	Закрепление отсутствует
337	-	-	405987.40	3215610.32	Картометрический метод	5.0	Закрепление отсутствует
338	-	-	406047.72	3215606.01	Картометрический метод	5.0	Закрепление отсутствует
339	-	-	406068.74	3215667.81	Картометрический метод	5.0	Закрепление отсутствует
340	-	-	406048.73	3215670.55	Картометрический метод	5.0	Закрепление отсутствует
341	-	-	406039.15	3215675.11	Картометрический метод	5.0	Закрепление отсутствует
342	-	-	406033.43	3215696.70	Картометрический метод	5.0	Закрепление отсутствует
343	-	-	406039.19	3215726.93	Картометрический метод	5.0	Закрепление отсутствует
344	-	-	406000.42	3215739.88	Картометрический метод	5.0	Закрепление отсутствует
345	-	-	405895.61	3215793.13	Картометрический метод	5.0	Закрепление отсутствует
346	-	-	405805.16	3215856.46	Картометрический метод	5.0	Закрепление отсутствует
347	-	-	405762.10	3215893.88	Картометрический метод	5.0	Закрепление отсутствует
348	-	-	405717.60	3215938.50	Картометрический метод	5.0	Закрепление отсутствует
349	-	-	405680.30	3215988.88	Картометрический метод	5.0	Закрепление отсутствует
350	-	-	405644.44	3216057.98	Картометрический метод	5.0	Закрепление отсутствует
351	-	-	405634.39	3216063.73	Картометрический метод	5.0	Закрепление отсутствует
352	-	-	405592.72	3216046.45	Картометрический метод	5.0	Закрепление отсутствует
353	-	-	405579.79	3216047.89	Картометрический метод	5.0	Закрепление отсутствует
354	-	-	405536.74	3216096.83	Картометрический метод	5.0	Закрепление отсутствует
355	-	-	405515.19	3216095.38	Картометрический метод	5.0	Закрепление отсутствует
356	-	-	405391.63	3216037.79	Картометрический метод	5.0	Закрепление отсутствует
357	-	-	405387.33	3216047.87	Картометрический метод	5.0	Закрепление отсутствует
358	-	-	405374.62	3216039.35	Картометрический метод	5.0	Закрепление отсутствует

2. Сведения о характерных точках границ объекта							
Обозначение характерных точек границ	Существующие координаты, м		Измененные (уточненные) координаты, м		Метод определения координат характерной точки	Средняя квадратическая погрешность положения характерной точки (Mt), м	Описание обозначения точки на местности (при наличии)
	X	Y	X	Y			
1	2	3	4	5	6	7	8
359	-	-	405249.37	3215961.48	Картометрический метод	5.0	Закрепление отсутствует
360	-	-	405272.34	3215938.44	Картометрический метод	5.0	Закрепление отсутствует
361	-	-	405265.41	3215927.23	Картометрический метод	5.0	Закрепление отсутствует
362	-	-	405258.44	3215843.17	Картометрический метод	5.0	Закрепление отсутствует
363	-	-	405258.65	3215801.64	Картометрический метод	5.0	Закрепление отсутствует
364	-	-	405744.27	3215571.24	Картометрический метод	5.0	Закрепление отсутствует
365	-	-	405771.21	3215545.56	Картометрический метод	5.0	Закрепление отсутствует
366	-	-	405799.88	3215513.07	Картометрический метод	5.0	Закрепление отсутствует
367	-	-	405800.02	3215507.51	Картометрический метод	5.0	Закрепление отсутствует
368	-	-	405825.57	3215522.64	Картометрический метод	5.0	Закрепление отсутствует
369	-	-	405835.85	3215526.30	Картометрический метод	5.0	Закрепление отсутствует
370	-	-	405847.39	3215527.48	Картометрический метод	5.0	Закрепление отсутствует
371	-	-	405859.02	3215526.30	Картометрический метод	5.0	Закрепление отсутствует
372	-	-	405869.42	3215523.80	Картометрический метод	5.0	Закрепление отсутствует
373	-	-	405885.26	3215514.31	Картометрический метод	5.0	Закрепление отсутствует
374	-	-	405915.79	3215494.55	Картометрический метод	5.0	Закрепление отсутствует
375	-	-	405974.93	3215456.57	Картометрический метод	5.0	Закрепление отсутствует
376	-	-	406010.10	3215432.54	Картометрический метод	5.0	Закрепление отсутствует
377	-	-	406028.64	3215427.70	Картометрический метод	5.0	Закрепление отсутствует
378	-	-	406091.99	3215405.68	Картометрический метод	5.0	Закрепление отсутствует
379	-	-	406111.60	3215394.76	Картометрический метод	5.0	Закрепление отсутствует
380	-	-	406132.66	3215389.34	Картометрический метод	5.0	Закрепление отсутствует
381	-	-	406153.91	3215385.47	Картометрический метод	5.0	Закрепление отсутствует
382	-	-	406164.34	3215388.96	Картометрический метод	5.0	Закрепление отсутствует
383	-	-	406190.03	3215402.53	Картометрический метод	5.0	Закрепление отсутствует

2. Сведения о характерных точках границ объекта							
Обозначение характерных точек границ	Существующие координаты, м		Измененные (уточненные) координаты, м		Метод определения координат характерной точки	Средняя квадратическая погрешность положения характерной точки (Mt), м	Описание обозначения точки на местности (при наличии)
	X	Y	X	Y			
1	2	3	4	5	6	7	8
384	-	-	406225.37	3215421.14	Картометрический метод	5.0	Закрепление отсутствует
323	-	-	406268.05	3215446.72	Картометрический метод	5.0	Закрепление отсутствует
385	-	-	407512.71	3233408.79	Картометрический метод	5.0	Закрепление отсутствует
386	-	-	407569.38	3233466.34	Картометрический метод	5.0	Закрепление отсутствует
387	-	-	407561.07	3233908.55	Картометрический метод	5.0	Закрепление отсутствует
388	-	-	407617.42	3233920.22	Картометрический метод	5.0	Закрепление отсутствует
389	-	-	407608.86	3234173.74	Картометрический метод	5.0	Закрепление отсутствует
390	-	-	407251.15	3234387.04	Картометрический метод	5.0	Закрепление отсутствует
391	-	-	407226.53	3234360.58	Картометрический метод	5.0	Закрепление отсутствует
392	-	-	406907.28	3234334.85	Картометрический метод	5.0	Закрепление отсутствует
393	-	-	406910.66	3234276.30	Картометрический метод	5.0	Закрепление отсутствует
394	-	-	406918.63	3234146.40	Картометрический метод	5.0	Закрепление отсутствует
395	-	-	406912.16	3234123.11	Картометрический метод	5.0	Закрепление отсутствует
396	-	-	406895.88	3234117.09	Картометрический метод	5.0	Закрепление отсутствует
397	-	-	406884.45	3234104.12	Картометрический метод	5.0	Закрепление отсутствует
398	-	-	406871.24	3234085.49	Картометрический метод	5.0	Закрепление отсутствует
399	-	-	406858.33	3234023.24	Картометрический метод	5.0	Закрепление отсутствует
400	-	-	406854.78	3233999.93	Картометрический метод	5.0	Закрепление отсутствует
401	-	-	406839.06	3233893.81	Картометрический метод	5.0	Закрепление отсутствует
402	-	-	406840.36	3233865.25	Картометрический метод	5.0	Закрепление отсутствует
403	-	-	406853.24	3233854.86	Картометрический метод	5.0	Закрепление отсутствует
404	-	-	406869.61	3233850.25	Картометрический метод	5.0	Закрепление отсутствует
405	-	-	406983.26	3233856.32	Картометрический метод	5.0	Закрепление отсутствует
406	-	-	407004.74	3233848.23	Картометрический метод	5.0	Закрепление отсутствует
407	-	-	407036.41	3233830.44	Картометрический метод	5.0	Закрепление отсутствует

2. Сведения о характерных точках границ объекта							
Обозначение характерных точек границ	Существующие координаты, м		Измененные (уточненные) координаты, м		Метод определения координат характерной точки	Средняя квадратическая погрешность положения характерной точки (Mt), м	Описание обозначения точки на местности (при наличии)
	X	Y	X	Y			
1	2	3	4	5	6	7	8
408	-	-	407045.37	3233807.13	Картометрический метод	5.0	Закрепление отсутствует
409	-	-	407047.40	3233785.64	Картометрический метод	5.0	Закрепление отсутствует
410	-	-	407042.42	3233754.51	Картометрический метод	5.0	Закрепление отсутствует
411	-	-	407020.50	3233717.64	Картометрический метод	5.0	Закрепление отсутствует
412	-	-	407018.51	3233673.18	Картометрический метод	5.0	Закрепление отсутствует
413	-	-	407022.96	3233621.62	Картометрический метод	5.0	Закрепление отсутствует
414	-	-	407013.22	3233554.05	Картометрический метод	5.0	Закрепление отсутствует
415	-	-	406990.25	3233502.85	Картометрический метод	5.0	Закрепление отсутствует
416	-	-	406972.54	3233478.99	Картометрический метод	5.0	Закрепление отсутствует
417	-	-	406960.67	3233464.20	Картометрический метод	5.0	Закрепление отсутствует
418	-	-	406927.53	3233460.64	Картометрический метод	5.0	Закрепление отсутствует
419	-	-	406894.77	3233459.76	Картометрический метод	5.0	Закрепление отсутствует
420	-	-	406905.90	3233392.59	Картометрический метод	5.0	Закрепление отсутствует
421	-	-	406922.68	3233387.81	Картометрический метод	5.0	Закрепление отсутствует
422	-	-	406927.07	3233386.56	Картометрический метод	5.0	Закрепление отсутствует
423	-	-	406923.11	3233378.33	Картометрический метод	5.0	Закрепление отсутствует
424	-	-	406952.42	3233363.68	Картометрический метод	5.0	Закрепление отсутствует
425	-	-	406939.47	3233338.96	Картометрический метод	5.0	Закрепление отсутствует
426	-	-	406933.99	3233328.62	Картометрический метод	5.0	Закрепление отсутствует
427	-	-	406920.54	3233333.52	Картометрический метод	5.0	Закрепление отсутствует
428	-	-	406924.48	3233318.86	Картометрический метод	5.0	Закрепление отсутствует
429	-	-	406928.50	3233318.32	Картометрический метод	5.0	Закрепление отсутствует
430	-	-	406925.92	3233313.50	Картометрический метод	5.0	Закрепление отсутствует
431	-	-	406933.81	3233284.09	Картометрический метод	5.0	Закрепление отсутствует
432	-	-	406920.05	3233267.92	Картометрический метод	5.0	Закрепление отсутствует

2. Сведения о характерных точках границ объекта							
Обозначение характерных точек границ	Существующие координаты, м		Измененные (уточненные) координаты, м		Метод определения координат характерной точки	Средняя квадратическая погрешность положения характерной точки (Mt), м	Описание обозначения точки на местности (при наличии)
	X	Y	X	Y			
1	2	3	4	5	6	7	8
433	-	-	406939.65	3233261.68	Картометрический метод	5.0	Закрепление отсутствует
434	-	-	406950.76	3233219.19	Картометрический метод	5.0	Закрепление отсутствует
435	-	-	407179.14	3233368.53	Картометрический метод	5.0	Закрепление отсутствует
436	-	-	407211.73	3233344.55	Картометрический метод	5.0	Закрепление отсутствует
437	-	-	407251.26	3233382.76	Картометрический метод	5.0	Закрепление отсутствует
438	-	-	407417.32	3233400.47	Картометрический метод	5.0	Закрепление отсутствует
439	-	-	407442.15	3233364.73	Картометрический метод	5.0	Закрепление отсутствует
440	-	-	407450.36	3233370.43	Картометрический метод	5.0	Закрепление отсутствует
441	-	-	407428.87	3233401.47	Картометрический метод	5.0	Закрепление отсутствует
385	-	-	407512.71	3233408.79	Картометрический метод	5.0	Закрепление отсутствует
442	-	-	405821.05	3216479.25	Картометрический метод	5.0	Закрепление отсутствует
443	-	-	405808.13	3216486.44	Картометрический метод	5.0	Закрепление отсутствует
444	-	-	405744.22	3216495.79	Картометрический метод	5.0	Закрепление отсутствует
445	-	-	405737.50	3216509.64	Картометрический метод	5.0	Закрепление отсутствует
446	-	-	405726.12	3216551.32	Картометрический метод	5.0	Закрепление отсутствует
447	-	-	405717.66	3216580.81	Картометрический метод	5.0	Закрепление отсутствует
448	-	-	405715.56	3216593.68	Картометрический метод	5.0	Закрепление отсутствует
449	-	-	405733.66	3216788.74	Картометрический метод	5.0	Закрепление отсутствует
450	-	-	405763.85	3216829.05	Картометрический метод	5.0	Закрепление отсутствует
451	-	-	405777.52	3216870.80	Картометрический метод	5.0	Закрепление отсутствует
452	-	-	405791.95	3216952.86	Картометрический метод	5.0	Закрепление отсутствует
453	-	-	405800.60	3217003.24	Картометрический метод	5.0	Закрепление отсутствует
454	-	-	405794.16	3217040.67	Картометрический метод	5.0	Закрепление отсутствует
455	-	-	405766.15	3217035.63	Картометрический метод	5.0	Закрепление отсутствует
456	-	-	405767.54	3216967.97	Картометрический метод	5.0	Закрепление отсутствует

2. Сведения о характерных точках границ объекта							
Обозначение характерных точек границ	Существующие координаты, м		Измененные (уточненные) координаты, м		Метод определения координат характерной точки	Средняя квадратическая погрешность положения характерной точки (Mt), м	Описание обозначения точки на местности (при наличии)
	X	Y	X	Y			
1	2	3	4	5	6	7	8
457	-	-	405758.90	3216932.70	Картометрический метод	5.0	Закрепление отсутствует
458	-	-	405733.71	3216861.44	Картометрический метод	5.0	Закрепление отсутствует
459	-	-	405709.25	3216807.45	Картометрический метод	5.0	Закрепление отсутствует
460	-	-	405675.46	3216758.50	Картометрический метод	5.0	Закрепление отсутствует
461	-	-	405599.99	3216665.64	Картометрический метод	5.0	Закрепление отсутствует
462	-	-	405599.97	3216645.78	Картометрический метод	5.0	Закрепление отсутствует
463	-	-	405608.61	3216616.81	Картометрический метод	5.0	Закрепление отсутствует
464	-	-	405620.50	3216602.32	Картометрический метод	5.0	Закрепление отсутствует
465	-	-	405632.03	3216588.91	Картометрический метод	5.0	Закрепление отсутствует
466	-	-	405642.12	3216574.79	Картометрический метод	5.0	Закрепление отсутствует
467	-	-	405665.49	3216469.39	Картометрический метод	5.0	Закрепление отсутствует
468	-	-	405712.61	3216476.36	Картометрический метод	5.0	Закрепление отсутствует
469	-	-	405766.47	3216476.36	Картометрический метод	5.0	Закрепление отсутствует
442	-	-	405821.05	3216479.25	Картометрический метод	5.0	Закрепление отсутствует
470	-	-	405352.59	3218609.77	Картометрический метод	5.0	Закрепление отсутствует
471	-	-	405342.47	3218656.56	Картометрический метод	5.0	Закрепление отсутствует
472	-	-	405330.58	3218688.97	Картометрический метод	5.0	Закрепление отсутствует
473	-	-	405292.51	3218654.69	Картометрический метод	5.0	Закрепление отсутствует
470	-	-	405352.59	3218609.77	Картометрический метод	5.0	Закрепление отсутствует
474	-	-	405327.42	3218630.45	Картометрический метод	5.0	Закрепление отсутствует
475	-	-	405326.94	3218630.65	Картометрический метод	5.0	Закрепление отсутствует
476	-	-	405327.12	3218631.07	Картометрический метод	5.0	Закрепление отсутствует
477	-	-	405327.60	3218630.87	Картометрический метод	5.0	Закрепление отсутствует
474	-	-	405327.42	3218630.45	Картометрический метод	5.0	Закрепление отсутствует
478	-	-	405563.57	3218522.72	Картометрический метод	5.0	Закрепление отсутствует

2. Сведения о характерных точках границ объекта							
Обозначение характерных точек границ	Существующие координаты, м		Измененные (уточненные) координаты, м		Метод определения координат характерной точки	Средняя квадратическая погрешность положения характерной точки (Mt), м	Описание обозначения точки на местности (при наличии)
	X	Y	X	Y			
1	2	3	4	5	6	7	8
479	-	-	405561.08	3218545.69	Картометрический метод	5.0	Закрепление отсутствует
480	-	-	405556.17	3218560.06	Картометрический метод	5.0	Закрепление отсутствует
481	-	-	405571.96	3218573.61	Картометрический метод	5.0	Закрепление отсутствует
482	-	-	405582.84	3218611.71	Картометрический метод	5.0	Закрепление отсутствует
483	-	-	405661.49	3218674.59	Картометрический метод	5.0	Закрепление отсутствует
484	-	-	405682.43	3218707.27	Картометрический метод	5.0	Закрепление отсутствует
485	-	-	405691.17	3218721.84	Картометрический метод	5.0	Закрепление отсутствует
486	-	-	405661.49	3218752.55	Картометрический метод	5.0	Закрепление отсутствует
487	-	-	405617.68	3218767.52	Картометрический метод	5.0	Закрепление отсутствует
488	-	-	405607.91	3218760.55	Картометрический метод	5.0	Закрепление отсутствует
489	-	-	405564.99	3218728.95	Картометрический метод	5.0	Закрепление отсутствует
490	-	-	405546.49	3218695.42	Картометрический метод	5.0	Закрепление отсутствует
491	-	-	405530.86	3218666.16	Картометрический метод	5.0	Закрепление отсутствует
492	-	-	405509.15	3218645.72	Картометрический метод	5.0	Закрепление отсутствует
493	-	-	405500.61	3218649.64	Картометрический метод	5.0	Закрепление отсутствует
494	-	-	405457.43	3218684.19	Картометрический метод	5.0	Закрепление отсутствует
495	-	-	405437.80	3218690.08	Картометрический метод	5.0	Закрепление отсутствует
496	-	-	405414.64	3218688.90	Картометрический метод	5.0	Закрепление отсутствует
497	-	-	405395.68	3218675.47	Картометрический метод	5.0	Закрепление отсутствует
498	-	-	405390.53	3218652.01	Картометрический метод	5.0	Закрепление отсутствует
499	-	-	405378.98	3218644.31	Картометрический метод	5.0	Закрепление отсутствует
500	-	-	405370.28	3218650.82	Картометрический метод	5.0	Закрепление отсутствует
501	-	-	405340.26	3218694.36	Картометрический метод	5.0	Закрепление отсутствует
502	-	-	405353.60	3218647.55	Картометрический метод	5.0	Закрепление отсутствует
503	-	-	405360.81	3218606.13	Картометрический метод	5.0	Закрепление отсутствует

2. Сведения о характерных точках границ объекта							
Обозначение характерных точек границ	Существующие координаты, м		Измененные (уточненные) координаты, м		Метод определения координат характерной точки	Средняя квадратическая погрешность положения характерной точки (Mt), м	Описание обозначения точки на местности (при наличии)
	X	Y	X	Y			
1	2	3	4	5	6	7	8
504	-	-	405366.54	3218577.34	Картометрический метод	5.0	Закрепление отсутствует
505	-	-	405370.13	3218572.30	Картометрический метод	5.0	Закрепление отсутствует
506	-	-	405406.08	3218584.77	Картометрический метод	5.0	Закрепление отсутствует
507	-	-	405434.41	3218587.61	Картометрический метод	5.0	Закрепление отсутствует
508	-	-	405460.95	3218584.33	Картометрический метод	5.0	Закрепление отсутствует
509	-	-	405485.71	3218576.74	Картометрический метод	5.0	Закрепление отсутствует
510	-	-	405507.61	3218564.84	Картометрический метод	5.0	Закрепление отсутствует
511	-	-	405534.18	3218545.01	Картометрический метод	5.0	Закрепление отсутствует
512	-	-	405557.17	3218516.92	Картометрический метод	5.0	Закрепление отсутствует
478	-	-	405563.57	3218522.72	Картометрический метод	5.0	Закрепление отсутствует
513	-	-	405368.77	3218604.12	Картометрический метод	5.0	Закрепление отсутствует
514	-	-	405368.33	3218604.26	Картометрический метод	5.0	Закрепление отсутствует
515	-	-	405368.49	3218604.76	Картометрический метод	5.0	Закрепление отсутствует
516	-	-	405368.93	3218604.62	Картометрический метод	5.0	Закрепление отсутствует
513	-	-	405368.77	3218604.12	Картометрический метод	5.0	Закрепление отсутствует
517	-	-	405370.17	3218608.50	Картометрический метод	5.0	Закрепление отсутствует
518	-	-	405369.66	3218608.60	Картометрический метод	5.0	Закрепление отсутствует
519	-	-	405369.75	3218609.05	Картометрический метод	5.0	Закрепление отсутствует
520	-	-	405370.26	3218608.95	Картометрический метод	5.0	Закрепление отсутствует
517	-	-	405370.17	3218608.50	Картометрический метод	5.0	Закрепление отсутствует
521	-	-	405865.41	3217241.13	Картометрический метод	5.0	Закрепление отсутствует
522	-	-	405876.19	3217253.38	Картометрический метод	5.0	Закрепление отсутствует
523	-	-	405876.21	3217275.69	Картометрический метод	5.0	Закрепление отсутствует
524	-	-	405866.17	3217289.96	Картометрический метод	5.0	Закрепление отсутствует
525	-	-	405832.42	3217308.07	Картометрический метод	5.0	Закрепление отсутствует

2. Сведения о характерных точках границ объекта							
Обозначение характерных точек границ	Существующие координаты, м		Измененные (уточненные) координаты, м		Метод определения координат характерной точки	Средняя квадратическая погрешность положения характерной точки (Mt), м	Описание обозначения точки на местности (при наличии)
	X	Y	X	Y			
1	2	3	4	5	6	7	8
526	-	-	405821.66	3217325.35	Картометрический метод	5.0	Закрепление отсутствует
527	-	-	405819.52	3217342.62	Картометрический метод	5.0	Закрепление отсутствует
528	-	-	405812.96	3217401.91	Картометрический метод	5.0	Закрепление отсутствует
529	-	-	405826.98	3217403.33	Картометрический метод	5.0	Закрепление отсутствует
530	-	-	405835.47	3217406.58	Картометрический метод	5.0	Закрепление отсутствует
531	-	-	405837.82	3217413.08	Картометрический метод	5.0	Закрепление отсутствует
532	-	-	405837.79	3217421.38	Картометрический метод	5.0	Закрепление отсутствует
533	-	-	405830.81	3217444.37	Картометрический метод	5.0	Закрепление отсутствует
534	-	-	405828.46	3217449.74	Картометрический метод	5.0	Закрепление отсутствует
535	-	-	405813.62	3217481.74	Картометрический метод	5.0	Закрепление отсутствует
536	-	-	405796.66	3217510.33	Картометрический метод	5.0	Закрепление отсутствует
537	-	-	405780.88	3217536.96	Картометрический метод	5.0	Закрепление отсутствует
538	-	-	405767.24	3217550.63	Картометрический метод	5.0	Закрепление отсутствует
539	-	-	405729.87	3217520.39	Картометрический метод	5.0	Закрепление отсутствует
540	-	-	405776.52	3217471.45	Картометрический метод	5.0	Закрепление отсутствует
541	-	-	405797.99	3217370.69	Картометрический метод	5.0	Закрепление отсутствует
542	-	-	405788.65	3217356.29	Картометрический метод	5.0	Закрепление отсутствует
543	-	-	405756.31	3217329.65	Картометрический метод	5.0	Закрепление отсутствует
544	-	-	405761.33	3217323.17	Картометрический метод	5.0	Закрепление отсутствует
545	-	-	405777.85	3217319.58	Картометрический метод	5.0	Закрепление отсутствует
521	-	-	405865.41	3217241.13	Картометрический метод	5.0	Закрепление отсутствует
546	-	-	405942.87	3216645.90	Картометрический метод	5.0	Закрепление отсутствует
547	-	-	405914.32	3216686.99	Картометрический метод	5.0	Закрепление отсутствует
548	-	-	405898.95	3216715.42	Картометрический метод	5.0	Закрепление отсутствует
549	-	-	405899.64	3216715.75	Картометрический метод	5.0	Закрепление отсутствует

2. Сведения о характерных точках границ объекта							
Обозначение характерных точек границ	Существующие координаты, м		Измененные (уточненные) координаты, м		Метод определения координат характерной точки	Средняя квадратическая погрешность положения характерной точки (Mt), м	Описание обозначения точки на местности (при наличии)
	X	Y	X	Y			
1	2	3	4	5	6	7	8
550	-	-	405886.77	3216778.57	Картометрический метод	5.0	Закрепление отсутствует
551	-	-	405883.58	3216802.38	Картометрический метод	5.0	Закрепление отсутствует
552	-	-	405884.06	3216842.40	Картометрический метод	5.0	Закрепление отсутствует
553	-	-	405871.73	3216842.21	Картометрический метод	5.0	Закрепление отсутствует
554	-	-	405870.16	3216862.90	Картометрический метод	5.0	Закрепление отсутствует
555	-	-	405810.56	3216865.77	Картометрический метод	5.0	Закрепление отсутствует
556	-	-	405811.25	3216846.50	Картометрический метод	5.0	Закрепление отсутствует
557	-	-	405809.24	3216823.64	Картометрический метод	5.0	Закрепление отсутствует
558	-	-	405825.02	3216735.66	Картометрический метод	5.0	Закрепление отсутствует
559	-	-	405842.41	3216715.54	Картометрический метод	5.0	Закрепление отсутствует
560	-	-	405869.96	3216671.79	Картометрический метод	5.0	Закрепление отсутствует
561	-	-	405901.76	3216622.82	Картометрический метод	5.0	Закрепление отсутствует
546	-	-	405942.87	3216645.90	Картометрический метод	5.0	Закрепление отсутствует
562	-	-	407544.88	3212938.11	Картометрический метод	5.0	Закрепление отсутствует
563	-	-	407557.17	3212944.41	Картометрический метод	5.0	Закрепление отсутствует
564	-	-	407567.39	3212950.25	Картометрический метод	5.0	Закрепление отсутствует
565	-	-	407606.46	3212963.53	Картометрический метод	5.0	Закрепление отсутствует
566	-	-	407611.96	3212966.48	Картометрический метод	5.0	Закрепление отсутствует
567	-	-	407627.72	3212979.49	Картометрический метод	5.0	Закрепление отсутствует
568	-	-	407659.43	3213017.62	Картометрический метод	5.0	Закрепление отсутствует
569	-	-	407667.09	3213026.53	Картометрический метод	5.0	Закрепление отсутствует
570	-	-	407691.39	3213057.29	Картометрический метод	5.0	Закрепление отсутствует
571	-	-	407723.64	3213091.57	Картометрический метод	5.0	Закрепление отсутствует
572	-	-	407708.36	3213119.07	Картометрический метод	5.0	Закрепление отсутствует
573	-	-	407668.42	3213100.49	Картометрический метод	5.0	Закрепление отсутствует

2. Сведения о характерных точках границ объекта							
Обозначение характерных точек границ	Существующие координаты, м		Измененные (уточненные) координаты, м		Метод определения координат характерной точки	Средняя квадратическая погрешность положения характерной точки (Mt), м	Описание обозначения точки на местности (при наличии)
	X	Y	X	Y			
1	2	3	4	5	6	7	8
574	-	-	407617.78	3213052.79	Картометрический метод	5.0	Закрепление отсутствует
575	-	-	407560.02	3213001.90	Картометрический метод	5.0	Закрепление отсутствует
576	-	-	407529.16	3212987.57	Картометрический метод	5.0	Закрепление отсутствует
577	-	-	407490.79	3212963.66	Картометрический метод	5.0	Закрепление отсутствует
578	-	-	407474.31	3212956.50	Картометрический метод	5.0	Закрепление отсутствует
579	-	-	407431.89	3212939.72	Картометрический метод	5.0	Закрепление отсутствует
580	-	-	407392.96	3212924.58	Картометрический метод	5.0	Закрепление отсутствует
581	-	-	407375.34	3212919.51	Картометрический метод	5.0	Закрепление отсутствует
582	-	-	407362.73	3212905.50	Картометрический метод	5.0	Закрепление отсутствует
583	-	-	407351.08	3212895.95	Картометрический метод	5.0	Закрепление отсутствует
584	-	-	407346.14	3212880.17	Картометрический метод	5.0	Закрепление отсутствует
585	-	-	407345.68	3212879.16	Картометрический метод	5.0	Закрепление отсутствует
586	-	-	407336.45	3212858.90	Картометрический метод	5.0	Закрепление отсутствует
587	-	-	407319.15	3212831.90	Картометрический метод	5.0	Закрепление отсутствует
588	-	-	407283.26	3212775.90	Картометрический метод	5.0	Закрепление отсутствует
589	-	-	407264.94	3212740.23	Картометрический метод	5.0	Закрепление отсутствует
590	-	-	407242.75	3212675.74	Картометрический метод	5.0	Закрепление отсутствует
591	-	-	407212.34	3212621.55	Картометрический метод	5.0	Закрепление отсутствует
592	-	-	407205.04	3212592.74	Картометрический метод	5.0	Закрепление отсутствует
593	-	-	407203.59	3212561.86	Картометрический метод	5.0	Закрепление отсутствует
594	-	-	407245.13	3212581.39	Картометрический метод	5.0	Закрепление отсутствует
595	-	-	407266.49	3212600.47	Картометрический метод	5.0	Закрепление отсутствует
596	-	-	407287.06	3212640.21	Картометрический метод	5.0	Закрепление отсутствует
597	-	-	407291.01	3212665.63	Картометрический метод	5.0	Закрепление отсутствует
598	-	-	407277.55	3212699.79	Картометрический метод	5.0	Закрепление отсутствует

2. Сведения о характерных точках границ объекта							
Обозначение характерных точек границ	Существующие координаты, м		Измененные (уточненные) координаты, м		Метод определения координат характерной точки	Средняя квадратическая погрешность положения характерной точки (Mt), м	Описание обозначения точки на местности (при наличии)
	X	Y	X	Y			
1	2	3	4	5	6	7	8
599	-	-	407316.31	3212769.73	Картометрический метод	5.0	Закрепление отсутствует
600	-	-	407345.58	3212833.31	Картометрический метод	5.0	Закрепление отсутствует
601	-	-	407365.36	3212864.31	Картометрический метод	5.0	Закрепление отсутствует
602	-	-	407400.18	3212887.37	Картометрический метод	5.0	Закрепление отсутствует
603	-	-	407490.83	3212926.54	Картометрический метод	5.0	Закрепление отсутствует
604	-	-	407504.52	3212931.60	Картометрический метод	5.0	Закрепление отсутствует
605	-	-	407514.28	3212932.32	Картометрический метод	5.0	Закрепление отсутствует
606	-	-	407522.82	3212932.91	Картометрический метод	5.0	Закрепление отсутствует
607	-	-	407531.46	3212935.67	Картометрический метод	5.0	Закрепление отсутствует
608	-	-	407538.19	3212936.38	Картометрический метод	5.0	Закрепление отсутствует
562	-	-	407544.88	3212938.11	Картометрический метод	5.0	Закрепление отсутствует
609	-	-	407906.32	3214898.95	Картометрический метод	5.0	Закрепление отсутствует
610	-	-	407913.23	3214908.48	Картометрический метод	5.0	Закрепление отсутствует
611	-	-	407914.97	3214913.67	Картометрический метод	5.0	Закрепление отсутствует
612	-	-	407914.30	3214919.45	Картометрический метод	5.0	Закрепление отсутствует
613	-	-	407892.67	3214985.05	Картометрический метод	5.0	Закрепление отсутствует
614	-	-	407881.90	3215053.17	Картометрический метод	5.0	Закрепление отсутствует
615	-	-	407878.30	3215094.55	Картометрический метод	5.0	Закрепление отсутствует
616	-	-	407881.56	3215146.88	Картометрический метод	5.0	Закрепление отсутствует
617	-	-	407883.11	3215168.47	Картометрический метод	5.0	Закрепление отсутствует
618	-	-	407900.87	3215188.88	Картометрический метод	5.0	Закрепление отсутствует
619	-	-	407875.79	3215237.50	Картометрический метод	5.0	Закрепление отсутствует
620	-	-	407856.35	3215220.54	Картометрический метод	5.0	Закрепление отсутствует
621	-	-	407835.35	3215168.15	Картометрический метод	5.0	Закрепление отсутствует
622	-	-	407837.65	3215103.66	Картометрический метод	5.0	Закрепление отсутствует

2. Сведения о характерных точках границ объекта							
Обозначение характерных точек границ	Существующие координаты, м		Измененные (уточненные) координаты, м		Метод определения координат характерной точки	Средняя квадратическая погрешность положения характерной точки (Mt), м	Описание обозначения точки на местности (при наличии)
	X	Y	X	Y			
1	2	3	4	5	6	7	8
623	-	-	407838.54	3215080.90	Картометрический метод	5.0	Закрепление отсутствует
624	-	-	407839.14	3215073.79	Картометрический метод	5.0	Закрепление отсутствует
625	-	-	407847.61	3215029.79	Картометрический метод	5.0	Закрепление отсутствует
626	-	-	407859.88	3214991.42	Картометрический метод	5.0	Закрепление отсутствует
627	-	-	407877.59	3214914.69	Картометрический метод	5.0	Закрепление отсутствует
628	-	-	407886.20	3214896.49	Картометрический метод	5.0	Закрепление отсутствует
629	-	-	407886.74	3214893.39	Картометрический метод	5.0	Закрепление отсутствует
630	-	-	407893.47	3214894.38	Картометрический метод	5.0	Закрепление отсутствует
609	-	-	407906.32	3214898.95	Картометрический метод	5.0	Закрепление отсутствует
631	-	-	407871.79	3214628.81	Картометрический метод	5.0	Закрепление отсутствует
632	-	-	407922.42	3214719.41	Картометрический метод	5.0	Закрепление отсутствует
633	-	-	407923.31	3214762.49	Картометрический метод	5.0	Закрепление отсутствует
634	-	-	407910.41	3214774.21	Картометрический метод	5.0	Закрепление отсутствует
635	-	-	407878.10	3214725.73	Картометрический метод	5.0	Закрепление отсутствует
636	-	-	407841.58	3214662.26	Картометрический метод	5.0	Закрепление отсутствует
637	-	-	407828.22	3214641.70	Картометрический метод	5.0	Закрепление отсутствует
638	-	-	407841.72	3214619.25	Картометрический метод	5.0	Закрепление отсутствует
639	-	-	407857.08	3214616.75	Картометрический метод	5.0	Закрепление отсутствует
631	-	-	407871.79	3214628.81	Картометрический метод	5.0	Закрепление отсутствует
640	-	-	407920.75	3214813.30	Картометрический метод	5.0	Закрепление отсутствует
641	-	-	407932.17	3214827.69	Картометрический метод	5.0	Закрепление отсутствует
642	-	-	407935.76	3214832.73	Картометрический метод	5.0	Закрепление отсутствует
643	-	-	407934.60	3214851.09	Картометрический метод	5.0	Закрепление отсутствует
644	-	-	407939.26	3214878.16	Картометрический метод	5.0	Закрепление отсутствует
645	-	-	407897.11	3214880.64	Картометрический метод	5.0	Закрепление отсутствует

2. Сведения о характерных точках границ объекта							
Обозначение характерных точек границ	Существующие координаты, м		Измененные (уточненные) координаты, м		Метод определения координат характерной точки	Средняя квадратическая погрешность положения характерной точки (Mt), м	Описание обозначения точки на местности (при наличии)
	X	Y	X	Y			
1	2	3	4	5	6	7	8
646	-	-	407894.11	3214869.44	Картометрический метод	5.0	Закрепление отсутствует
647	-	-	407892.67	3214843.53	Картометрический метод	5.0	Закрепление отсутствует
648	-	-	407899.62	3214819.11	Картометрический метод	5.0	Закрепление отсутствует
649	-	-	407903.44	3214808.26	Картометрический метод	5.0	Закрепление отсутствует
650	-	-	407914.22	3214807.54	Картометрический метод	5.0	Закрепление отсутствует
640	-	-	407920.75	3214813.30	Картометрический метод	5.0	Закрепление отсутствует
651	-	-	408036.60	3213208.82	Картометрический метод	5.0	Закрепление отсутствует
652	-	-	408051.63	3213250.14	Картометрический метод	5.0	Закрепление отсутствует
653	-	-	408000.60	3213285.36	Картометрический метод	5.0	Закрепление отсутствует
654	-	-	407972.08	3213302.51	Картометрический метод	5.0	Закрепление отсутствует
655	-	-	407974.00	3213317.92	Картометрический метод	5.0	Закрепление отсутствует
656	-	-	407977.14	3213328.37	Картометрический метод	5.0	Закрепление отсутствует
657	-	-	407981.30	3213343.38	Картометрический метод	5.0	Закрепление отсутствует
658	-	-	407984.39	3213354.57	Картометрический метод	5.0	Закрепление отсутствует
659	-	-	407997.45	3213385.24	Картометрический метод	5.0	Закрепление отсутствует
660	-	-	408004.40	3213421.71	Картометрический метод	5.0	Закрепление отсутствует
661	-	-	408007.25	3213436.65	Картометрический метод	5.0	Закрепление отсутствует
662	-	-	408009.58	3213444.80	Картометрический метод	5.0	Закрепление отсутствует
663	-	-	408012.40	3213454.72	Картометрический метод	5.0	Закрепление отсутствует
664	-	-	408017.86	3213473.92	Картометрический метод	5.0	Закрепление отсутствует
665	-	-	408024.40	3213491.35	Картометрический метод	5.0	Закрепление отсутствует
666	-	-	408034.20	3213510.42	Картометрический метод	5.0	Закрепление отсутствует
667	-	-	408041.91	3213522.58	Картометрический метод	5.0	Закрепление отсутствует
668	-	-	408050.51	3213536.13	Картометрический метод	5.0	Закрепление отсутствует
669	-	-	408067.65	3213527.91	Картометрический метод	5.0	Закрепление отсутствует

2. Сведения о характерных точках границ объекта							
Обозначение характерных точек границ	Существующие координаты, м		Измененные (уточненные) координаты, м		Метод определения координат характерной точки	Средняя квадратическая погрешность положения характерной точки (Mt), м	Описание обозначения точки на местности (при наличии)
	X	Y	X	Y			
1	2	3	4	5	6	7	8
670	-	-	408073.62	3213529.94	Картометрический метод	5.0	Закрепление отсутствует
671	-	-	408084.81	3213533.77	Картометрический метод	5.0	Закрепление отсутствует
672	-	-	408093.57	3213547.91	Картометрический метод	5.0	Закрепление отсутствует
673	-	-	408104.41	3213565.30	Картометрический метод	5.0	Закрепление отсутствует
674	-	-	408115.01	3213567.81	Картометрический метод	5.0	Закрепление отсутствует
675	-	-	408138.69	3213587.92	Картометрический метод	5.0	Закрепление отсутствует
676	-	-	408145.57	3213593.71	Картометрический метод	5.0	Закрепление отсутствует
677	-	-	408162.03	3213607.12	Картометрический метод	5.0	Закрепление отсутствует
678	-	-	408165.66	3213610.10	Картометрический метод	5.0	Закрепление отсутствует
679	-	-	408173.00	3213616.05	Картометрический метод	5.0	Закрепление отсутствует
680	-	-	408178.11	3213620.79	Картометрический метод	5.0	Закрепление отсутствует
681	-	-	408191.81	3213633.48	Картометрический метод	5.0	Закрепление отсутствует
682	-	-	408205.57	3213646.20	Картометрический метод	5.0	Закрепление отсутствует
683	-	-	408226.88	3213665.92	Картометрический метод	5.0	Закрепление отсутствует
684	-	-	408238.40	3213677.65	Картометрический метод	5.0	Закрепление отсутствует
685	-	-	408256.63	3213696.31	Картометрический метод	5.0	Закрепление отсутствует
686	-	-	408274.14	3213714.51	Картометрический метод	5.0	Закрепление отсутствует
687	-	-	408288.89	3213729.86	Картометрический метод	5.0	Закрепление отсутствует
688	-	-	408315.83	3213763.90	Картометрический метод	5.0	Закрепление отсутствует
689	-	-	408305.21	3213785.39	Картометрический метод	5.0	Закрепление отсутствует
690	-	-	408306.85	3213806.10	Картометрический метод	5.0	Закрепление отсутствует
691	-	-	408298.03	3213828.93	Картометрический метод	5.0	Закрепление отсутствует
692	-	-	408294.45	3213850.73	Картометрический метод	5.0	Закрепление отсутствует
693	-	-	408270.94	3213864.08	Картометрический метод	5.0	Закрепление отсутствует
694	-	-	408246.16	3213893.36	Картометрический метод	5.0	Закрепление отсутствует

2. Сведения о характерных точках границ объекта							
Обозначение характерных точек границ	Существующие координаты, м		Измененные (уточненные) координаты, м		Метод определения координат характерной точки	Средняя квадратическая погрешность положения характерной точки (Mt), м	Описание обозначения точки на местности (при наличии)
	X	Y	X	Y			
1	2	3	4	5	6	7	8
695	-	-	408231.98	3213909.99	Картометрический метод	5.0	Закрепление отсутствует
696	-	-	408204.64	3213858.81	Картометрический метод	5.0	Закрепление отсутствует
697	-	-	408203.65	3213854.84	Картометрический метод	5.0	Закрепление отсутствует
698	-	-	408206.22	3213844.90	Картометрический метод	5.0	Закрепление отсутствует
699	-	-	408206.62	3213820.28	Картометрический метод	5.0	Закрепление отсутствует
700	-	-	408201.88	3213799.62	Картометрический метод	5.0	Закрепление отсутствует
701	-	-	408190.01	3213776.96	Картометрический метод	5.0	Закрепление отсутствует
702	-	-	408165.48	3213751.13	Картометрический метод	5.0	Закрепление отсутствует
703	-	-	408131.46	3213726.48	Картометрический метод	5.0	Закрепление отсутствует
704	-	-	408099.01	3213709.77	Картометрический метод	5.0	Закрепление отсутствует
705	-	-	408074.48	3213702.60	Картометрический метод	5.0	Закрепление отсутствует
706	-	-	408046.39	3213702.58	Картометрический метод	5.0	Закрепление отсутствует
707	-	-	408014.33	3213711.29	Картометрический метод	5.0	Закрепление отсутствует
708	-	-	407994.55	3213719.62	Картометрический метод	5.0	Закрепление отсутствует
709	-	-	407958.53	3213741.04	Картометрический метод	5.0	Закрепление отсутствует
710	-	-	407932.41	3213757.31	Картометрический метод	5.0	Закрепление отсутствует
711	-	-	407921.73	3213760.88	Картометрический метод	5.0	Закрепление отсутствует
712	-	-	407905.90	3213761.26	Картометрический метод	5.0	Закрепление отсутствует
713	-	-	407898.77	3213758.87	Картометрический метод	5.0	Закрепление отсутствует
714	-	-	407894.03	3213750.13	Картометрический метод	5.0	Закрепление отсутствует
715	-	-	407894.03	3213739.40	Картометрический метод	5.0	Закрепление отсутствует
716	-	-	407899.57	3213721.13	Картометрический метод	5.0	Закрепление отсутствует
717	-	-	407917.58	3213698.90	Картометрический метод	5.0	Закрепление отсутствует
718	-	-	407935.00	3213680.65	Картометрический метод	5.0	Закрепление отсутствует
719	-	-	407947.67	3213662.38	Картометрический метод	5.0	Закрепление отсутствует

2. Сведения о характерных точках границ объекта							
Обозначение характерных точек границ	Существующие координаты, м		Измененные (уточненные) координаты, м		Метод определения координат характерной точки	Средняя квадратическая погрешность положения характерной точки (Mt), м	Описание обозначения точки на местности (при наличии)
	X	Y	X	Y			
1	2	3	4	5	6	7	8
720	-	-	407965.08	3213631.41	Картометрический метод	5.0	Закрепление отсутствует
721	-	-	407973.00	3213615.53	Картометрический метод	5.0	Закрепление отсутствует
722	-	-	407972.21	3213597.26	Картометрический метод	5.0	Закрепление отсутствует
723	-	-	407964.30	3213578.18	Картометрический метод	5.0	Закрепление отсутствует
724	-	-	407946.11	3213563.08	Картометрический метод	5.0	Закрепление отсутствует
725	-	-	407941.90	3213561.78	Картометрический метод	5.0	Закрепление отсутствует
726	-	-	407935.00	3213554.11	Картометрический метод	5.0	Закрепление отсутствует
727	-	-	407933.45	3213552.73	Картометрический метод	5.0	Закрепление отсутствует
728	-	-	407923.16	3213538.42	Картометрический метод	5.0	Закрепление отсутствует
729	-	-	407905.75	3213528.88	Картометрический метод	5.0	Закрепление отсутствует
730	-	-	407887.55	3213528.87	Картометрический метод	5.0	Закрепление отсутствует
731	-	-	407874.09	3213526.48	Картометрический метод	5.0	Закрепление отсутствует
732	-	-	407862.23	3213518.52	Картометрический метод	5.0	Закрепление отсутствует
733	-	-	407856.69	3213509.78	Картометрический метод	5.0	Закрепление отсутствует
734	-	-	407859.07	3213489.12	Картометрический метод	5.0	Закрепление отсутствует
735	-	-	407875.70	3213445.44	Картометрический метод	5.0	Закрепление отсутствует
736	-	-	407896.28	3213410.50	Картометрический метод	5.0	Закрепление отсутствует
737	-	-	407917.66	3213375.56	Картометрический метод	5.0	Закрепление отсутствует
738	-	-	407925.58	3213342.20	Картометрический метод	5.0	Закрепление отсутствует
739	-	-	407920.84	3213308.04	Картометрический метод	5.0	Закрепление отсутствует
740	-	-	407906.60	3213266.71	Картометрический метод	5.0	Закрепление отсутствует
741	-	-	407883.66	3213236.51	Картометрический метод	5.0	Закрепление отсутствует
742	-	-	407827.48	3213192.77	Картометрический метод	5.0	Закрепление отсутствует
743	-	-	407792.90	3213172.69	Картометрический метод	5.0	Закрепление отсутствует
744	-	-	407803.22	3213154.14	Картометрический метод	5.0	Закрепление отсутствует

2. Сведения о характерных точках границ объекта							
Обозначение характерных точек границ	Существующие координаты, м		Измененные (уточненные) координаты, м		Метод определения координат характерной точки	Средняя квадратическая погрешность положения характерной точки (Mt), м	Описание обозначения точки на местности (при наличии)
	X	Y	X	Y			
1	2	3	4	5	6	7	8
745	-	-	407813.54	3213135.58	Картометрический метод	5.0	Закрепление отсутствует
746	-	-	407820.16	3213123.68	Картометрический метод	5.0	Закрепление отсутствует
747	-	-	407851.04	3213127.02	Картометрический метод	5.0	Закрепление отсутствует
748	-	-	407869.63	3213133.21	Картометрический метод	5.0	Закрепление отсутствует
749	-	-	407898.91	3213158.66	Картометрический метод	5.0	Закрепление отсутствует
750	-	-	407957.47	3213176.98	Картометрический метод	5.0	Закрепление отсутствует
751	-	-	408005.46	3213201.21	Картометрический метод	5.0	Закрепление отсутствует
752	-	-	408016.49	3213192.79	Картометрический метод	5.0	Закрепление отсутствует
651	-	-	408036.60	3213208.82	Картометрический метод	5.0	Закрепление отсутствует
753	-	-	407694.79	3215590.77	Картометрический метод	5.0	Закрепление отсутствует
754	-	-	407697.67	3215606.61	Картометрический метод	5.0	Закрепление отсутствует
755	-	-	407684.75	3215609.27	Картометрический метод	5.0	Закрепление отсутствует
756	-	-	407692.76	3215640.08	Картометрический метод	5.0	Закрепление отсутствует
757	-	-	407658.94	3215650.19	Картометрический метод	5.0	Закрепление отсутствует
758	-	-	407622.11	3215654.17	Картометрический метод	5.0	Закрепление отсутствует
759	-	-	407620.16	3215622.58	Картометрический метод	5.0	Закрепление отсутствует
760	-	-	407557.36	3215648.94	Картометрический метод	5.0	Закрепление отсутствует
761	-	-	407513.52	3215665.28	Картометрический метод	5.0	Закрепление отсутствует
762	-	-	407483.37	3215670.18	Картометрический метод	5.0	Закрепление отсутствует
763	-	-	407418.37	3215677.34	Картометрический метод	5.0	Закрепление отсутствует
764	-	-	407364.50	3215702.08	Картометрический метод	5.0	Закрепление отсутствует
765	-	-	407342.10	3215710.46	Картометрический метод	5.0	Закрепление отсутствует
766	-	-	407314.16	3215720.81	Картометрический метод	5.0	Закрепление отсутствует
767	-	-	407287.39	3215735.10	Картометрический метод	5.0	Закрепление отсутствует
768	-	-	407224.20	3215770.69	Картометрический метод	5.0	Закрепление отсутствует

2. Сведения о характерных точках границ объекта							
Обозначение характерных точек границ	Существующие координаты, м		Измененные (уточненные) координаты, м		Метод определения координат характерной точки	Средняя квадратическая погрешность положения характерной точки (Mt), м	Описание обозначения точки на местности (при наличии)
	X	Y	X	Y			
1	2	3	4	5	6	7	8
769	-	-	407197.72	3215806.94	Картометрический метод	5.0	Закрепление отсутствует
770	-	-	407192.63	3215821.46	Картометрический метод	5.0	Закрепление отсутствует
771	-	-	407186.90	3215859.44	Картометрический метод	5.0	Закрепление отсутствует
772	-	-	407170.48	3215865.80	Картометрический метод	5.0	Закрепление отсутствует
773	-	-	407151.81	3215842.77	Картометрический метод	5.0	Закрепление отсутствует
774	-	-	407144.62	3215809.65	Картометрический метод	5.0	Закрепление отсутствует
775	-	-	407158.99	3215763.59	Картометрический метод	5.0	Закрепление отсутствует
776	-	-	407189.16	3215713.20	Картометрический метод	5.0	Закрепление отсутствует
777	-	-	407225.07	3215684.40	Картометрический метод	5.0	Закрепление отсутствует
778	-	-	407283.96	3215655.61	Картометрический метод	5.0	Закрепление отсутствует
779	-	-	407370.15	3215622.48	Картометрический метод	5.0	Закрепление отсутствует
780	-	-	407430.48	3215606.64	Картометрический метод	5.0	Закрепление отсутствует
781	-	-	407493.69	3215596.56	Картометрический метод	5.0	Закрепление отсутствует
782	-	-	407566.95	3215592.23	Картометрический метод	5.0	Закрепление отсутствует
783	-	-	407625.84	3215590.78	Картометрический метод	5.0	Закрепление отсутствует
753	-	-	407694.79	3215590.77	Картометрический метод	5.0	Закрепление отсутствует
784	-	-	408465.47	3223791.72	Картометрический метод	5.0	Закрепление отсутствует
785	-	-	408397.24	3223862.05	Картометрический метод	5.0	Закрепление отсутствует
786	-	-	408326.57	3223802.81	Картометрический метод	5.0	Закрепление отсутствует
787	-	-	408383.89	3223750.93	Картометрический метод	5.0	Закрепление отсутствует
784	-	-	408465.47	3223791.72	Картометрический метод	5.0	Закрепление отсутствует
788	-	-	408977.15	3214013.40	Картометрический метод	5.0	Закрепление отсутствует
789	-	-	409028.04	3214100.53	Картометрический метод	5.0	Закрепление отсутствует
790	-	-	408978.49	3214131.81	Картометрический метод	5.0	Закрепление отсутствует
791	-	-	408979.16	3214142.18	Картометрический метод	5.0	Закрепление отсутствует

2. Сведения о характерных точках границ объекта							
Обозначение характерных точек границ	Существующие координаты, м		Измененные (уточненные) координаты, м		Метод определения координат характерной точки	Средняя квадратическая погрешность положения характерной точки (Mt), м	Описание обозначения точки на местности (при наличии)
	X	Y	X	Y			
1	2	3	4	5	6	7	8
792	-	-	408940.14	3214137.62	Картометрический метод	5.0	Закрепление отсутствует
793	-	-	408933.12	3214115.92	Картометрический метод	5.0	Закрепление отсутствует
794	-	-	408936.72	3214091.99	Картометрический метод	5.0	Закрепление отсутствует
795	-	-	408939.04	3214087.25	Картометрический метод	5.0	Закрепление отсутствует
796	-	-	408930.77	3214073.15	Картометрический метод	5.0	Закрепление отсутствует
797	-	-	408912.61	3214062.29	Картометрический метод	5.0	Закрепление отсутствует
798	-	-	408923.16	3214056.29	Картометрический метод	5.0	Закрепление отсутствует
799	-	-	408922.10	3214054.84	Картометрический метод	5.0	Закрепление отсутствует
800	-	-	408933.65	3214050.24	Картометрический метод	5.0	Закрепление отсутствует
801	-	-	408920.06	3214029.44	Картометрический метод	5.0	Закрепление отсутствует
802	-	-	408926.88	3214025.28	Картометрический метод	5.0	Закрепление отсутствует
803	-	-	408917.24	3214008.04	Картометрический метод	5.0	Закрепление отсутствует
804	-	-	408913.03	3214010.81	Картометрический метод	5.0	Закрепление отсутствует
805	-	-	408898.39	3213989.03	Картометрический метод	5.0	Закрепление отсутствует
806	-	-	408904.27	3213984.84	Картометрический метод	5.0	Закрепление отсутствует
807	-	-	408892.07	3213963.04	Картометрический метод	5.0	Закрепление отсутствует
808	-	-	408892.08	3213953.51	Картометрический метод	5.0	Закрепление отсутствует
809	-	-	408916.62	3213934.46	Картометрический метод	5.0	Закрепление отсутствует
810	-	-	408968.55	3214016.98	Картометрический метод	5.0	Закрепление отсутствует
788	-	-	408977.15	3214013.40	Картометрический метод	5.0	Закрепление отсутствует
811	-	-	408773.57	3214392.19	Картометрический метод	5.0	Закрепление отсутствует
812	-	-	408781.05	3214440.88	Картометрический метод	5.0	Закрепление отсутствует
813	-	-	408753.54	3214443.92	Картометрический метод	5.0	Закрепление отсутствует
814	-	-	408746.81	3214395.28	Картометрический метод	5.0	Закрепление отсутствует
811	-	-	408773.57	3214392.19	Картометрический метод	5.0	Закрепление отсутствует

2. Сведения о характерных точках границ объекта							
Обозначение характерных точек границ	Существующие координаты, м		Измененные (уточненные) координаты, м		Метод определения координат характерной точки	Средняя квадратическая погрешность положения характерной точки (Mt), м	Описание обозначения точки на местности (при наличии)
	X	Y	X	Y			
1	2	3	4	5	6	7	8
815	-	-	408833.56	3215576.18	Картометрический метод	5.0	Закрепление отсутствует
816	-	-	408836.99	3215587.23	Картометрический метод	5.0	Закрепление отсутствует
817	-	-	408829.84	3215596.91	Картометрический метод	5.0	Закрепление отсутствует
818	-	-	408816.73	3215605.40	Картометрический метод	5.0	Закрепление отсутствует
819	-	-	408797.76	3215605.84	Картометрический метод	5.0	Закрепление отсутствует
820	-	-	408792.34	3215603.05	Картометрический метод	5.0	Закрепление отсутствует
821	-	-	408786.58	3215615.11	Картометрический метод	5.0	Закрепление отсутствует
822	-	-	408779.00	3215620.07	Картометрический метод	5.0	Закрепление отсутствует
823	-	-	408766.66	3215613.72	Картометрический метод	5.0	Закрепление отсутствует
824	-	-	408764.72	3215607.45	Картометрический метод	5.0	Закрепление отсутствует
825	-	-	408772.77	3215590.86	Картометрический метод	5.0	Закрепление отсутствует
826	-	-	408754.31	3215579.79	Картометрический метод	5.0	Закрепление отсутствует
827	-	-	408750.90	3215563.48	Картометрический метод	5.0	Закрепление отсутствует
828	-	-	408758.72	3215549.04	Картометрический метод	5.0	Закрепление отсутствует
829	-	-	408761.74	3215545.23	Картометрический метод	5.0	Закрепление отсутствует
815	-	-	408833.56	3215576.18	Картометрический метод	5.0	Закрепление отсутствует
830	-	-	408592.00	3214766.50	Картометрический метод	5.0	Закрепление отсутствует
831	-	-	408576.00	3214803.20	Картометрический метод	5.0	Закрепление отсутствует
832	-	-	408573.55	3214809.17	Картометрический метод	5.0	Закрепление отсутствует
833	-	-	408553.30	3214843.66	Картометрический метод	5.0	Закрепление отсутствует
834	-	-	408559.41	3214893.62	Картометрический метод	5.0	Закрепление отсутствует
835	-	-	408559.41	3214923.26	Картометрический метод	5.0	Закрепление отсутствует
836	-	-	408540.17	3214937.03	Картометрический метод	5.0	Закрепление отсутствует
837	-	-	408500.34	3214972.84	Картометрический метод	5.0	Закрепление отсутствует
838	-	-	408489.13	3214997.50	Картометрический метод	5.0	Закрепление отсутствует

2. Сведения о характерных точках границ объекта							
Обозначение характерных точек границ	Существующие координаты, м		Измененные (уточненные) координаты, м		Метод определения координат характерной точки	Средняя квадратическая погрешность положения характерной точки (Mt), м	Описание обозначения точки на местности (при наличии)
	X	Y	X	Y			
1	2	3	4	5	6	7	8
839	-	-	408490.42	3215005.66	Картометрический метод	5.0	Закрепление отсутствует
840	-	-	408490.08	3215019.96	Картометрический метод	5.0	Закрепление отсутствует
841	-	-	408473.42	3215018.93	Картометрический метод	5.0	Закрепление отсутствует
842	-	-	408456.89	3215017.29	Картометрический метод	5.0	Закрепление отсутствует
843	-	-	408463.18	3214979.43	Картометрический метод	5.0	Закрепление отсутствует
844	-	-	408457.08	3214971.43	Картометрический метод	5.0	Закрепление отсутствует
845	-	-	408439.41	3214962.87	Картометрический метод	5.0	Закрепление отсутствует
846	-	-	408428.16	3214960.30	Картометрический метод	5.0	Закрепление отсутствует
847	-	-	408415.40	3214961.66	Картометрический метод	5.0	Закрепление отсутствует
848	-	-	408418.63	3214943.14	Картометрический метод	5.0	Закрепление отсутствует
849	-	-	408432.37	3214920.40	Картометрический метод	5.0	Закрепление отсутствует
850	-	-	408482.51	3214872.19	Картометрический метод	5.0	Закрепление отсутствует
851	-	-	408527.73	3214828.47	Картометрический метод	5.0	Закрепление отсутствует
852	-	-	408547.68	3214793.98	Картометрический метод	5.0	Закрепление отсутствует
853	-	-	408550.00	3214789.40	Картометрический метод	5.0	Закрепление отсутствует
854	-	-	408566.12	3214751.43	Картометрический метод	5.0	Закрепление отсутствует
830	-	-	408592.00	3214766.50	Картометрический метод	5.0	Закрепление отсутствует
855	-	-	408540.14	3215086.61	Картометрический метод	5.0	Закрепление отсутствует
856	-	-	408544.25	3215123.84	Картометрический метод	5.0	Закрепление отсутствует
857	-	-	408544.93	3215159.69	Картометрический метод	5.0	Закрепление отсутствует
858	-	-	408567.59	3215190.04	Картометрический метод	5.0	Закрепление отсутствует
859	-	-	408603.98	3215205.23	Картометрический метод	5.0	Закрепление отсутствует
860	-	-	408608.10	3215208.67	Картометрический метод	5.0	Закрепление отсутствует
861	-	-	408609.47	3215216.26	Картометрический метод	5.0	Закрепление отсутствует
862	-	-	408608.78	3215238.32	Картометрический метод	5.0	Закрепление отсутствует

2. Сведения о характерных точках границ объекта							
Обозначение характерных точек границ	Существующие координаты, м		Измененные (уточненные) координаты, м		Метод определения координат характерной точки	Средняя квадратическая погрешность положения характерной точки (Mt), м	Описание обозначения точки на местности (при наличии)
	X	Y	X	Y			
1	2	3	4	5	6	7	8
863	-	-	408609.46	3215265.89	Картометрический метод	5.0	Закрепление отсутствует
864	-	-	408627.30	3215301.75	Картометрический метод	5.0	Закрепление отсутствует
865	-	-	408645.42	3215345.00	Картометрический метод	5.0	Закрепление отсутствует
866	-	-	408670.73	3215368.46	Картометрический метод	5.0	Закрепление отсутствует
867	-	-	408672.25	3215367.46	Картометрический метод	5.0	Закрепление отсутствует
868	-	-	408676.72	3215374.31	Картометрический метод	5.0	Закрепление отсутствует
869	-	-	408688.32	3215367.86	Картометрический метод	5.0	Закрепление отсутствует
870	-	-	408691.12	3215375.63	Картометрический метод	5.0	Закрепление отсутствует
871	-	-	408675.91	3215383.67	Картометрический метод	5.0	Закрепление отсутствует
872	-	-	408717.56	3215429.25	Картометрический метод	5.0	Закрепление отсутствует
873	-	-	408736.55	3215464.97	Картометрический метод	5.0	Закрепление отсутствует
874	-	-	408742.80	3215471.84	Картометрический метод	5.0	Закрепление отсутствует
875	-	-	408738.43	3215481.48	Картометрический метод	5.0	Закрепление отсутствует
876	-	-	408736.78	3215485.11	Картометрический метод	5.0	Закрепление отсутствует
877	-	-	408716.34	3215486.31	Картометрический метод	5.0	Закрепление отсутствует
878	-	-	408693.86	3215442.90	Картометрический метод	5.0	Закрепление отсутствует
879	-	-	408639.97	3215349.31	Картометрический метод	5.0	Закрепление отсутствует
880	-	-	408627.94	3215333.55	Картометрический метод	5.0	Закрепление отсутствует
881	-	-	408609.99	3215342.19	Картометрический метод	5.0	Закрепление отсутствует
882	-	-	408602.09	3215325.63	Картометрический метод	5.0	Закрепление отсутствует
883	-	-	408545.76	3215293.52	Картометрический метод	5.0	Закрепление отсутствует
884	-	-	408540.27	3215288.91	Картометрический метод	5.0	Закрепление отсутствует
885	-	-	408500.58	3215253.76	Картометрический метод	5.0	Закрепление отсутствует
886	-	-	408488.61	3215238.23	Картометрический метод	5.0	Закрепление отсутствует
887	-	-	408478.31	3215235.46	Картометрический метод	5.0	Закрепление отсутствует

2. Сведения о характерных точках границ объекта							
Обозначение характерных точек границ	Существующие координаты, м		Измененные (уточненные) координаты, м		Метод определения координат характерной точки	Средняя квадратическая погрешность положения характерной точки (Mt), м	Описание обозначения точки на местности (при наличии)
	X	Y	X	Y			
1	2	3	4	5	6	7	8
888	-	-	408476.25	3215223.05	Картометрический метод	5.0	Закрепление отсутствует
889	-	-	408466.64	3215202.37	Картометрический метод	5.0	Закрепление отсутствует
890	-	-	408448.99	3215175.34	Картометрический метод	5.0	Закрепление отсутствует
891	-	-	408444.28	3215165.42	Картометрический метод	5.0	Закрепление отсутствует
892	-	-	408427.76	3215171.90	Картометрический метод	5.0	Закрепление отсутствует
893	-	-	408402.62	3215118.64	Картометрический метод	5.0	Закрепление отсутствует
894	-	-	408433.70	3215118.24	Картометрический метод	5.0	Закрепление отсутствует
895	-	-	408454.99	3215105.16	Картометрический метод	5.0	Закрепление отсутствует
896	-	-	408460.67	3215103.51	Картометрический метод	5.0	Закрепление отсутствует
897	-	-	408462.94	3215114.37	Картометрический метод	5.0	Закрепление отсутствует
898	-	-	408500.49	3215107.32	Картометрический метод	5.0	Закрепление отсутствует
899	-	-	408497.77	3215090.20	Картометрический метод	5.0	Закрепление отсутствует
900	-	-	408493.45	3215052.11	Картометрический метод	5.0	Закрепление отсутствует
901	-	-	408498.95	3215052.81	Картометрический метод	5.0	Закрепление отсутствует
902	-	-	408519.55	3215054.88	Картометрический метод	5.0	Закрепление отсутствует
903	-	-	408533.97	3215063.17	Картометрический метод	5.0	Закрепление отсутствует
855	-	-	408540.14	3215086.61	Картометрический метод	5.0	Закрепление отсутствует
904	-	-	408740.74	3222813.61	Картометрический метод	5.0	Закрепление отсутствует
905	-	-	408754.00	3222974.21	Картометрический метод	5.0	Закрепление отсутствует
906	-	-	408746.96	3222949.37	Картометрический метод	5.0	Закрепление отсутствует
907	-	-	408699.68	3222953.69	Картометрический метод	5.0	Закрепление отсутствует
908	-	-	408703.61	3222987.57	Картометрический метод	5.0	Закрепление отсутствует
909	-	-	408754.34	3222978.33	Картометрический метод	5.0	Закрепление отсутствует
910	-	-	408757.06	3223011.32	Картометрический метод	5.0	Закрепление отсутствует
911	-	-	408933.99	3223145.48	Картометрический метод	5.0	Закрепление отсутствует

2. Сведения о характерных точках границ объекта							
Обозначение характерных точек границ	Существующие координаты, м		Измененные (уточненные) координаты, м		Метод определения координат характерной точки	Средняя квадратическая погрешность положения характерной точки (Mt), м	Описание обозначения точки на местности (при наличии)
	X	Y	X	Y			
1	2	3	4	5	6	7	8
912	-	-	408953.17	3223271.24	Картометрический метод	5.0	Закрепление отсутствует
913	-	-	408979.33	3223364.66	Картометрический метод	5.0	Закрепление отсутствует
914	-	-	409007.16	3223433.44	Картометрический метод	5.0	Закрепление отсутствует
915	-	-	409016.68	3223455.80	Картометрический метод	5.0	Закрепление отсутствует
916	-	-	409027.23	3223474.70	Картометрический метод	5.0	Закрепление отсутствует
917	-	-	409031.07	3223474.44	Картометрический метод	5.0	Закрепление отсутствует
918	-	-	409033.17	3223483.69	Картометрический метод	5.0	Закрепление отсутствует
919	-	-	409011.72	3223487.33	Картометрический метод	5.0	Закрепление отсутствует
920	-	-	409007.49	3223487.93	Картометрический метод	5.0	Закрепление отсутствует
921	-	-	408948.58	3223495.97	Картометрический метод	5.0	Закрепление отсутствует
922	-	-	408940.85	3223497.02	Картометрический метод	5.0	Закрепление отсутствует
923	-	-	408897.16	3223501.99	Картометрический метод	5.0	Закрепление отсутствует
924	-	-	408866.40	3223505.50	Картометрический метод	5.0	Закрепление отсутствует
925	-	-	408861.65	3223505.93	Картометрический метод	5.0	Закрепление отсутствует
926	-	-	408843.58	3223507.62	Картометрический метод	5.0	Закрепление отсутствует
927	-	-	408815.46	3223510.21	Картометрический метод	5.0	Закрепление отсутствует
928	-	-	408808.74	3223510.72	Картометрический метод	5.0	Закрепление отсутствует
929	-	-	408799.88	3223511.73	Картометрический метод	5.0	Закрепление отсутствует
930	-	-	408787.39	3223513.45	Картометрический метод	5.0	Закрепление отсутствует
931	-	-	408786.30	3223511.05	Картометрический метод	5.0	Закрепление отсутствует
932	-	-	408768.38	3223513.21	Картометрический метод	5.0	Закрепление отсутствует
933	-	-	408767.56	3223516.89	Картометрический метод	5.0	Закрепление отсутствует
934	-	-	408746.56	3223520.58	Картометрический метод	5.0	Закрепление отсутствует
935	-	-	408723.49	3223524.56	Картометрический метод	5.0	Закрепление отсутствует
936	-	-	408698.36	3223534.62	Картометрический метод	5.0	Закрепление отсутствует

2. Сведения о характерных точках границ объекта							
Обозначение характерных точек границ	Существующие координаты, м		Измененные (уточненные) координаты, м		Метод определения координат характерной точки	Средняя квадратическая погрешность положения характерной точки (Mt), м	Описание обозначения точки на местности (при наличии)
	X	Y	X	Y			
1	2	3	4	5	6	7	8
937	-	-	408678.57	3223549.50	Картометрический метод	5.0	Закрепление отсутствует
938	-	-	408672.34	3223554.90	Картометрический метод	5.0	Закрепление отсутствует
939	-	-	408654.22	3223583.31	Картометрический метод	5.0	Закрепление отсутствует
940	-	-	408621.52	3223642.99	Картометрический метод	5.0	Закрепление отсутствует
941	-	-	408607.33	3223661.26	Картометрический метод	5.0	Закрепление отсутствует
942	-	-	408568.11	3223697.91	Картометрический метод	5.0	Закрепление отсутствует
943	-	-	408485.74	3223777.34	Картометрический метод	5.0	Закрепление отсутствует
944	-	-	408485.28	3223770.30	Картометрический метод	5.0	Закрепление отсутствует
945	-	-	408486.79	3223768.67	Картометрический метод	5.0	Закрепление отсутствует
946	-	-	408464.85	3223429.69	Картометрический метод	5.0	Закрепление отсутствует
947	-	-	408459.86	3223201.70	Картометрический метод	5.0	Закрепление отсутствует
948	-	-	408461.26	3223149.21	Картометрический метод	5.0	Закрепление отсутствует
949	-	-	408463.06	3223094.78	Картометрический метод	5.0	Закрепление отсутствует
950	-	-	408451.33	3223096.37	Картометрический метод	5.0	Закрепление отсутствует
951	-	-	408448.31	3223068.05	Картометрический метод	5.0	Закрепление отсутствует
952	-	-	408464.02	3223065.57	Картометрический метод	5.0	Закрепление отсутствует
953	-	-	408464.15	3223061.66	Картометрический метод	5.0	Закрепление отсутствует
954	-	-	408440.38	3223062.93	Картометрический метод	5.0	Закрепление отсутствует
955	-	-	408412.14	3223061.38	Картометрический метод	5.0	Закрепление отсутствует
956	-	-	408385.09	3223060.15	Картометрический метод	5.0	Закрепление отсутствует
957	-	-	408386.35	3223007.23	Картометрический метод	5.0	Закрепление отсутствует
958	-	-	408385.83	3222988.99	Картометрический метод	5.0	Закрепление отсутствует
959	-	-	408643.82	3222973.28	Картометрический метод	5.0	Закрепление отсутствует
960	-	-	408642.46	3222960.77	Картометрический метод	5.0	Закрепление отсутствует
961	-	-	408639.48	3222928.91	Картометрический метод	5.0	Закрепление отсутствует

2. Сведения о характерных точках границ объекта							
Обозначение характерных точек границ	Существующие координаты, м		Измененные (уточненные) координаты, м		Метод определения координат характерной точки	Средняя квадратическая погрешность положения характерной точки (Mt), м	Описание обозначения точки на местности (при наличии)
	X	Y	X	Y			
1	2	3	4	5	6	7	8
962	-	-	408636.69	3222899.04	Картометрический метод	5.0	Закрепление отсутствует
963	-	-	408629.55	3222821.78	Картометрический метод	5.0	Закрепление отсутствует
964	-	-	408670.33	3222818.54	Картометрический метод	5.0	Закрепление отсутствует
965	-	-	408672.07	3222832.75	Картометрический метод	5.0	Закрепление отсутствует
966	-	-	408677.20	3222838.09	Картометрический метод	5.0	Закрепление отсутствует
967	-	-	408682.10	3222878.90	Картометрический метод	5.0	Закрепление отсутствует
968	-	-	408682.17	3222893.06	Картометрический метод	5.0	Закрепление отсутствует
969	-	-	408685.49	3222922.87	Картометрический метод	5.0	Закрепление отсутствует
970	-	-	408689.02	3222954.68	Картометрический метод	5.0	Закрепление отсутствует
971	-	-	408692.38	3222984.69	Картометрический метод	5.0	Закрепление отсутствует
972	-	-	408694.40	3223010.17	Картометрический метод	5.0	Закрепление отсутствует
973	-	-	408702.12	3223071.65	Картометрический метод	5.0	Закрепление отсутствует
974	-	-	408706.25	3223058.66	Картометрический метод	5.0	Закрепление отсутствует
975	-	-	408688.41	3222893.49	Картометрический метод	5.0	Закрепление отсутствует
976	-	-	408687.58	3222878.42	Картометрический метод	5.0	Закрепление отсутствует
977	-	-	408681.75	3222829.26	Картометрический метод	5.0	Закрепление отсутствует
978	-	-	408680.32	3222817.78	Картометрический метод	5.0	Закрепление отсутствует
904	-	-	408740.74	3222813.61	Картометрический метод	5.0	Закрепление отсутствует
979	-	-	408796.53	3223042.90	Картометрический метод	5.0	Закрепление отсутствует
980	-	-	408773.19	3223045.71	Картометрический метод	5.0	Закрепление отсутствует
981	-	-	408775.65	3223066.08	Картометрический метод	5.0	Закрепление отсутствует
982	-	-	408764.08	3223066.59	Картометрический метод	5.0	Закрепление отсутствует
983	-	-	408747.30	3223068.21	Картометрический метод	5.0	Закрепление отсутствует
984	-	-	408748.27	3223077.30	Картометрический метод	5.0	Закрепление отсутствует
985	-	-	408783.82	3223075.73	Картометрический метод	5.0	Закрепление отсутствует

2. Сведения о характерных точках границ объекта							
Обозначение характерных точек границ	Существующие координаты, м		Измененные (уточненные) координаты, м		Метод определения координат характерной точки	Средняя квадратическая погрешность положения характерной точки (Mt), м	Описание обозначения точки на местности (при наличии)
	X	Y	X	Y			
1	2	3	4	5	6	7	8
986	-	-	408787.81	3223088.36	Картометрический метод	5.0	Закрепление отсутствует
987	-	-	408789.53	3223102.12	Картометрический метод	5.0	Закрепление отсутствует
988	-	-	408797.47	3223101.14	Картометрический метод	5.0	Закрепление отсутствует
989	-	-	408795.66	3223086.66	Картометрический метод	5.0	Закрепление отсутствует
990	-	-	408792.58	3223076.88	Картометрический метод	5.0	Закрепление отсутствует
991	-	-	408792.21	3223068.60	Картометрический метод	5.0	Закрепление отсутствует
992	-	-	408799.52	3223067.72	Картометрический метод	5.0	Закрепление отсутствует
979	-	-	408796.53	3223042.90	Картометрический метод	5.0	Закрепление отсутствует
993	-	-	409038.11	3223504.09	Картометрический метод	5.0	Закрепление отсутствует
994	-	-	409048.72	3223558.16	Картометрический метод	5.0	Закрепление отсутствует
995	-	-	409052.96	3223584.86	Картометрический метод	5.0	Закрепление отсутствует
996	-	-	409058.08	3223615.10	Картометрический метод	5.0	Закрепление отсутствует
997	-	-	409065.45	3223651.50	Картометрический метод	5.0	Закрепление отсутствует
998	-	-	409089.90	3223812.65	Картометрический метод	5.0	Закрепление отсутствует
999	-	-	409098.12	3223837.05	Картометрический метод	5.0	Закрепление отсутствует
1000	-	-	409143.94	3224122.25	Картометрический метод	5.0	Закрепление отсутствует
1001	-	-	409139.54	3224149.72	Картометрический метод	5.0	Закрепление отсутствует
1002	-	-	409090.32	3224177.86	Картометрический метод	5.0	Закрепление отсутствует
1003	-	-	409106.90	3224210.08	Картометрический метод	5.0	Закрепление отсутствует
1004	-	-	409123.15	3224251.27	Картометрический метод	5.0	Закрепление отсутствует
1005	-	-	409121.42	3224262.64	Картометрический метод	5.0	Закрепление отсутствует
1006	-	-	409094.00	3224286.45	Картометрический метод	5.0	Закрепление отсутствует
1007	-	-	409043.34	3224333.96	Картометрический метод	5.0	Закрепление отсутствует
1008	-	-	409037.46	3224325.48	Картометрический метод	5.0	Закрепление отсутствует
1009	-	-	409022.55	3224342.66	Картометрический метод	5.0	Закрепление отсутствует

2. Сведения о характерных точках границ объекта							
Обозначение характерных точек границ	Существующие координаты, м		Измененные (уточненные) координаты, м		Метод определения координат характерной точки	Средняя квадратическая погрешность положения характерной точки (Mt), м	Описание обозначения точки на местности (при наличии)
	X	Y	X	Y			
1	2	3	4	5	6	7	8
1010	-	-	409008.16	3224358.54	Картометрический метод	5.0	Закрепление отсутствует
1011	-	-	408999.26	3224366.56	Картометрический метод	5.0	Закрепление отсутствует
1012	-	-	408975.12	3224370.04	Картометрический метод	5.0	Закрепление отсутствует
1013	-	-	408951.08	3224370.21	Картометрический метод	5.0	Закрепление отсутствует
1014	-	-	408915.95	3224367.20	Картометрический метод	5.0	Закрепление отсутствует
1015	-	-	408910.68	3224370.24	Картометрический метод	5.0	Закрепление отсутствует
1016	-	-	408905.07	3224371.78	Картометрический метод	5.0	Закрепление отсутствует
1017	-	-	408899.03	3224371.67	Картометрический метод	5.0	Закрепление отсутствует
1018	-	-	408893.40	3224370.21	Картометрический метод	5.0	Закрепление отсутствует
1019	-	-	408868.95	3224350.62	Картометрический метод	5.0	Закрепление отсутствует
1020	-	-	408844.50	3224331.03	Картометрический метод	5.0	Закрепление отсутствует
1021	-	-	408795.96	3224292.14	Картометрический метод	5.0	Закрепление отсутствует
1022	-	-	408784.43	3224282.90	Картометрический метод	5.0	Закрепление отсутствует
1023	-	-	408776.03	3224273.15	Картометрический метод	5.0	Закрепление отсутствует
1024	-	-	408773.81	3224270.49	Картометрический метод	5.0	Закрепление отсутствует
1025	-	-	408808.41	3224246.59	Картометрический метод	5.0	Закрепление отсутствует
1026	-	-	408791.37	3224221.91	Картометрический метод	5.0	Закрепление отсутствует
1027	-	-	408774.37	3224197.20	Картометрический метод	5.0	Закрепление отсутствует
1028	-	-	408735.54	3224223.93	Картометрический метод	5.0	Закрепление отсутствует
1029	-	-	408716.70	3224200.48	Картометрический метод	5.0	Закрепление отсутствует
1030	-	-	408695.93	3224174.63	Картометрический метод	5.0	Закрепление отсутствует
1031	-	-	408680.38	3224158.34	Картометрический метод	5.0	Закрепление отсутствует
1032	-	-	408668.90	3224144.96	Картометрический метод	5.0	Закрепление отсутствует
1033	-	-	408621.99	3224088.83	Картометрический метод	5.0	Закрепление отсутствует
1034	-	-	408635.50	3224085.34	Картометрический метод	5.0	Закрепление отсутствует

2. Сведения о характерных точках границ объекта							
Обозначение характерных точек границ	Существующие координаты, м		Измененные (уточненные) координаты, м		Метод определения координат характерной точки	Средняя квадратическая погрешность положения характерной точки (Mt), м	Описание обозначения точки на местности (при наличии)
	X	Y	X	Y			
1	2	3	4	5	6	7	8
1035	-	-	408635.03	3224051.54	Картометрический метод	5.0	Закрепление отсутствует
1036	-	-	408634.63	3224022.09	Картометрический метод	5.0	Закрепление отсутствует
1037	-	-	408634.21	3223992.09	Картометрический метод	5.0	Закрепление отсутствует
1038	-	-	408591.84	3223992.78	Картометрический метод	5.0	Закрепление отсутствует
1039	-	-	408591.38	3223962.79	Картометрический метод	5.0	Закрепление отсутствует
1040	-	-	408590.92	3223932.79	Картометрический метод	5.0	Закрепление отсутствует
1041	-	-	408590.46	3223902.79	Картометрический метод	5.0	Закрепление отсутствует
1042	-	-	408590.04	3223875.42	Картометрический метод	5.0	Закрепление отсутствует
1043	-	-	408589.57	3223842.56	Картометрический метод	5.0	Закрепление отсутствует
1044	-	-	408589.38	3223834.57	Картометрический метод	5.0	Закрепление отсутствует
1045	-	-	408580.64	3223803.31	Картометрический метод	5.0	Закрепление отсутствует
1046	-	-	408563.60	3223784.38	Картометрический метод	5.0	Закрепление отсутствует
1047	-	-	408556.57	3223791.69	Картометрический метод	5.0	Закрепление отсутствует
1048	-	-	408571.31	3223807.90	Картометрический метод	5.0	Закрепление отсутствует
1049	-	-	408579.60	3223835.11	Картометрический метод	5.0	Закрепление отсутствует
1050	-	-	408581.38	3223962.95	Картометрический метод	5.0	Закрепление отсутствует
1051	-	-	408577.52	3223963.01	Картометрический метод	5.0	Закрепление отсутствует
1052	-	-	408563.34	3223917.17	Картометрический метод	5.0	Закрепление отсутствует
1053	-	-	408517.85	3223836.26	Картометрический метод	5.0	Закрепление отсутствует
1054	-	-	408508.25	3223819.19	Картометрический метод	5.0	Закрепление отсутствует
1055	-	-	408495.88	3223797.19	Картометрический метод	5.0	Закрепление отсутствует
1056	-	-	408494.84	3223795.29	Картометрический метод	5.0	Закрепление отсутствует
1057	-	-	408498.91	3223791.03	Картометрический метод	5.0	Закрепление отсутствует
1058	-	-	408581.78	3223711.21	Картометрический метод	5.0	Закрепление отсутствует
1059	-	-	408605.02	3223687.91	Картометрический метод	5.0	Закрепление отсутствует

2. Сведения о характерных точках границ объекта							
Обозначение характерных точек границ	Существующие координаты, м		Измененные (уточненные) координаты, м		Метод определения координат характерной точки	Средняя квадратическая погрешность положения характерной точки (Mt), м	Описание обозначения точки на местности (при наличии)
	X	Y	X	Y			
1	2	3	4	5	6	7	8
1060	-	-	408620.69	3223674.14	Картометрический метод	5.0	Закрепление отсутствует
1061	-	-	408637.77	3223653.70	Картометрический метод	5.0	Закрепление отсутствует
1062	-	-	408672.87	3223588.35	Картометрический метод	5.0	Закрепление отсутствует
1063	-	-	408681.00	3223576.19	Картометрический метод	5.0	Закрепление отсутствует
1064	-	-	408686.08	3223568.37	Картометрический метод	5.0	Закрепление отсутствует
1065	-	-	408707.93	3223551.26	Картометрический метод	5.0	Закрепление отсутствует
1066	-	-	408728.58	3223543.00	Картометрический метод	5.0	Закрепление отсутствует
1067	-	-	408738.86	3223541.23	Картометрический метод	5.0	Закрепление отсутствует
1068	-	-	408744.42	3223540.45	Картометрический метод	5.0	Закрепление отсутствует
1069	-	-	408749.82	3223543.05	Картометрический метод	5.0	Закрепление отсутствует
1070	-	-	408761.15	3223541.82	Картометрический метод	5.0	Закрепление отсутствует
1071	-	-	408765.17	3223535.99	Картометрический метод	5.0	Закрепление отсутствует
1072	-	-	408801.74	3223530.39	Картометрический метод	5.0	Закрепление отсутствует
1073	-	-	408810.53	3223529.62	Картометрический метод	5.0	Закрепление отсутствует
1074	-	-	408821.47	3223528.66	Картометрический метод	5.0	Закрепление отсутствует
1075	-	-	408830.77	3223527.84	Картометрический метод	5.0	Закрепление отсутствует
1076	-	-	408897.50	3223521.18	Картометрический метод	5.0	Закрепление отсутствует
1077	-	-	408962.50	3223513.34	Картометрический метод	5.0	Закрепление отсутствует
1078	-	-	409015.79	3223506.96	Картометрический метод	5.0	Закрепление отсутствует
1079	-	-	409028.11	3223505.05	Картометрический метод	5.0	Закрепление отсутствует
993	-	-	409038.11	3223504.09	Картометрический метод	5.0	Закрепление отсутствует
1080	-	-	409073.22	3223988.61	Картометрический метод	5.0	Закрепление отсутствует
1081	-	-	409070.58	3223988.85	Картометрический метод	5.0	Закрепление отсутствует
1082	-	-	409072.27	3224007.75	Картометрический метод	5.0	Закрепление отсутствует
1083	-	-	409074.91	3224007.51	Картометрический метод	5.0	Закрепление отсутствует

2. Сведения о характерных точках границ объекта							
Обозначение характерных точек границ	Существующие координаты, м		Измененные (уточненные) координаты, м		Метод определения координат характерной точки	Средняя квадратическая погрешность положения характерной точки (Mt), м	Описание обозначения точки на местности (при наличии)
	X	Y	X	Y			
1	2	3	4	5	6	7	8
1080	-	-	409073.22	3223988.61	Картометрический метод	5.0	Закрепление отсутствует
1084	-	-	408675.95	3224094.46	Картометрический метод	5.0	Закрепление отсутствует
1085	-	-	408673.39	3224095.16	Картометрический метод	5.0	Закрепление отсутствует
1086	-	-	408674.09	3224097.72	Картометрический метод	5.0	Закрепление отсутствует
1087	-	-	408676.65	3224097.02	Картометрический метод	5.0	Закрепление отсутствует
1084	-	-	408675.95	3224094.46	Картометрический метод	5.0	Закрепление отсутствует
1088	-	-	408907.46	3224032.77	Картометрический метод	5.0	Закрепление отсутствует
1089	-	-	408904.90	3224033.45	Картометрический метод	5.0	Закрепление отсутствует
1090	-	-	408905.58	3224036.01	Картометрический метод	5.0	Закрепление отсутствует
1091	-	-	408908.14	3224035.33	Картометрический метод	5.0	Закрепление отсутствует
1088	-	-	408907.46	3224032.77	Картометрический метод	5.0	Закрепление отсутствует
1092	-	-	408979.36	3215572.92	Картометрический метод	5.0	Закрепление отсутствует
1093	-	-	408973.08	3215603.13	Картометрический метод	5.0	Закрепление отсутствует
1094	-	-	408966.11	3215608.82	Картометрический метод	5.0	Закрепление отсутствует
1095	-	-	408957.53	3215610.25	Картометрический метод	5.0	Закрепление отсутствует
1096	-	-	408931.43	3215606.00	Картометрический метод	5.0	Закрепление отсутствует
1097	-	-	408913.28	3215602.44	Картометрический метод	5.0	Закрепление отсутствует
1098	-	-	408906.10	3215563.57	Картометрический метод	5.0	Закрепление отсутствует
1099	-	-	408935.55	3215559.97	Картометрический метод	5.0	Закрепление отсутствует
1100	-	-	408962.84	3215562.85	Картометрический метод	5.0	Закрепление отсутствует
1092	-	-	408979.36	3215572.92	Картометрический метод	5.0	Закрепление отсутствует
1101	-	-	408833.07	3215151.15	Картометрический метод	5.0	Закрепление отсутствует
1102	-	-	408829.46	3215143.33	Картометрический метод	5.0	Закрепление отсутствует
1103	-	-	408811.84	3215102.75	Картометрический метод	5.0	Закрепление отсутствует
1104	-	-	408804.75	3215094.24	Картометрический метод	5.0	Закрепление отсутствует

2. Сведения о характерных точках границ объекта							
Обозначение характерных точек границ	Существующие координаты, м		Измененные (уточненные) координаты, м		Метод определения координат характерной точки	Средняя квадратическая погрешность положения характерной точки (Mt), м	Описание обозначения точки на местности (при наличии)
	X	Y	X	Y			
1	2	3	4	5	6	7	8
1105	-	-	408799.11	3215082.51	Картометрический метод	5.0	Закрепление отсутствует
1106	-	-	408764.25	3215021.29	Картометрический метод	5.0	Закрепление отсутствует
1107	-	-	408759.22	3215002.57	Картометрический метод	5.0	Закрепление отсутствует
1108	-	-	408759.22	3214962.27	Картометрический метод	5.0	Закрепление отсутствует
1109	-	-	408770.00	3214928.44	Картометрический метод	5.0	Закрепление отсутствует
1110	-	-	408788.67	3214915.48	Картометрический метод	5.0	Закрепление отсутствует
1111	-	-	408794.42	3214897.48	Картометрический метод	5.0	Закрепление отсутствует
1112	-	-	408798.73	3214870.13	Картометрический метод	5.0	Закрепление отсутствует
1113	-	-	408803.03	3214849.26	Картометрический метод	5.0	Закрепление отсутствует
1114	-	-	408801.60	3214818.31	Картометрический метод	5.0	Закрепление отсутствует
1115	-	-	408813.81	3214813.98	Картометрический метод	5.0	Закрепление отсутствует
1116	-	-	408823.15	3214821.18	Картометрический метод	5.0	Закрепление отсутствует
1117	-	-	408834.86	3214819.08	Картометрический метод	5.0	Закрепление отсутствует
1118	-	-	408841.40	3214818.55	Картометрический метод	5.0	Закрепление отсутствует
1119	-	-	408848.49	3214817.97	Картометрический метод	5.0	Закрепление отсутствует
1120	-	-	408852.60	3214808.68	Картометрический метод	5.0	Закрепление отсутствует
1121	-	-	408849.79	3214765.84	Картометрический метод	5.0	Закрепление отсутствует
1122	-	-	408848.44	3214745.58	Картометрический метод	5.0	Закрепление отсутствует
1123	-	-	408847.77	3214735.67	Картометрический метод	5.0	Закрепление отсутствует
1124	-	-	408843.63	3214693.40	Картометрический метод	5.0	Закрепление отсутствует
1125	-	-	408841.38	3214677.50	Картометрический метод	5.0	Закрепление отсутствует
1126	-	-	408844.04	3214670.27	Картометрический метод	5.0	Закрепление отсутствует
1127	-	-	408847.64	3214653.41	Картометрический метод	5.0	Закрепление отсутствует
1128	-	-	408838.74	3214608.90	Картометрический метод	5.0	Закрепление отсутствует
1129	-	-	408837.86	3214600.75	Картометрический метод	5.0	Закрепление отсутствует

2. Сведения о характерных точках границ объекта							
Обозначение характерных точек границ	Существующие координаты, м		Измененные (уточненные) координаты, м		Метод определения координат характерной точки	Средняя квадратическая погрешность положения характерной точки (Mt), м	Описание обозначения точки на местности (при наличии)
	X	Y	X	Y			
1	2	3	4	5	6	7	8
1130	-	-	408836.47	3214598.58	Картометрический метод	5.0	Закрепление отсутствует
1131	-	-	408832.24	3214598.74	Картометрический метод	5.0	Закрепление отсутствует
1132	-	-	408830.64	3214569.28	Картометрический метод	5.0	Закрепление отсутствует
1133	-	-	408820.74	3214446.90	Картометрический метод	5.0	Закрепление отсутствует
1134	-	-	408811.31	3214381.50	Картометрический метод	5.0	Закрепление отсутствует
1135	-	-	408825.03	3214378.67	Картометрический метод	5.0	Закрепление отсутствует
1136	-	-	408831.03	3214398.13	Картометрический метод	5.0	Закрепление отсутствует
1137	-	-	408835.78	3214398.40	Картометрический метод	5.0	Закрепление отсутствует
1138	-	-	408838.90	3214415.96	Картометрический метод	5.0	Закрепление отсутствует
1139	-	-	408864.38	3214497.52	Картометрический метод	5.0	Закрепление отсутствует
1140	-	-	408873.02	3214544.04	Картометрический метод	5.0	Закрепление отсутствует
1141	-	-	408874.02	3214549.23	Картометрический метод	5.0	Закрепление отсутствует
1142	-	-	408875.34	3214555.12	Картометрический метод	5.0	Закрепление отсутствует
1143	-	-	408878.98	3214565.48	Картометрический метод	5.0	Закрепление отсутствует
1144	-	-	408881.98	3214576.52	Картометрический метод	5.0	Закрепление отсутствует
1145	-	-	408883.84	3214585.62	Картометрический метод	5.0	Закрепление отсутствует
1146	-	-	408886.86	3214596.71	Картометрический метод	5.0	Закрепление отсутствует
1147	-	-	408886.54	3214602.43	Картометрический метод	5.0	Закрепление отсутствует
1148	-	-	408887.05	3214605.83	Картометрический метод	5.0	Закрепление отсутствует
1149	-	-	408890.16	3214618.60	Картометрический метод	5.0	Закрепление отсутствует
1150	-	-	408895.11	3214638.74	Картометрический метод	5.0	Закрепление отсутствует
1151	-	-	408901.32	3214721.38	Картометрический метод	5.0	Закрепление отсутствует
1152	-	-	408921.24	3214716.57	Картометрический метод	5.0	Закрепление отсутствует
1153	-	-	408933.60	3214726.23	Картометрический метод	5.0	Закрепление отсутствует
1154	-	-	408942.52	3214744.15	Картометрический метод	5.0	Закрепление отсутствует

2. Сведения о характерных точках границ объекта							
Обозначение характерных точек границ	Существующие координаты, м		Измененные (уточненные) координаты, м		Метод определения координат характерной точки	Средняя квадратическая погрешность положения характерной точки (Mt), м	Описание обозначения точки на местности (при наличии)
	X	Y	X	Y			
1	2	3	4	5	6	7	8
1155	-	-	408948.01	3214748.30	Картометрический метод	5.0	Закрепление отсутствует
1156	-	-	408956.94	3214748.30	Картометрический метод	5.0	Закрепление отсутствует
1157	-	-	408967.93	3214741.42	Картометрический метод	5.0	Закрепление отсутствует
1158	-	-	408987.16	3214724.89	Картометрический метод	5.0	Закрепление отсутствует
1159	-	-	409000.89	3214717.32	Картометрический метод	5.0	Закрепление отсутствует
1160	-	-	409020.12	3214714.58	Картометрический метод	5.0	Закрепление отсутствует
1161	-	-	409045.53	3214716.66	Картометрический метод	5.0	Закрепление отсутствует
1162	-	-	409054.63	3214719.42	Картометрический метод	5.0	Закрепление отсутствует
1163	-	-	409056.69	3214724.25	Картометрический метод	5.0	Закрепление отсутствует
1164	-	-	409053.60	3214728.73	Картометрический метод	5.0	Закрепление отсутствует
1165	-	-	409045.01	3214731.13	Картометрический метод	5.0	Закрепление отсутствует
1166	-	-	409029.22	3214735.61	Картометрический метод	5.0	Закрепление отсутствует
1167	-	-	409017.89	3214742.15	Картометрический метод	5.0	Закрепление отсутствует
1168	-	-	409013.42	3214749.73	Картометрический метод	5.0	Закрепление отсутствует
1169	-	-	409011.70	3214758.34	Картометрический метод	5.0	Закрепление отсутствует
1170	-	-	409013.42	3214766.61	Картометрический метод	5.0	Закрепление отсутствует
1171	-	-	409017.19	3214771.10	Картометрический метод	5.0	Закрепление отсутствует
1172	-	-	409025.60	3214774.90	Картометрический метод	5.0	Закрепление отсутствует
1173	-	-	409034.19	3214774.56	Картометрический метод	5.0	Закрепление отсутствует
1174	-	-	409051.36	3214767.33	Картометрический метод	5.0	Закрепление отсутствует
1175	-	-	409077.80	3214755.63	Картометрический метод	5.0	Закрепление отсутствует
1176	-	-	409093.93	3214753.23	Картометрический метод	5.0	Закрепление отсутствует
1177	-	-	409098.40	3214757.71	Картометрический метод	5.0	Закрепление отсутствует
1178	-	-	409097.71	3214765.98	Картометрический метод	5.0	Закрепление отсутствует
1179	-	-	409091.53	3214769.78	Картометрический метод	5.0	Закрепление отсутствует

2. Сведения о характерных точках границ объекта							
Обозначение характерных точек границ	Существующие координаты, м		Измененные (уточненные) координаты, м		Метод определения координат характерной точки	Средняя квадратическая погрешность положения характерной точки (Mt), м	Описание обозначения точки на местности (при наличии)
	X	Y	X	Y			
1	2	3	4	5	6	7	8
1180	-	-	409075.73	3214774.93	Картометрический метод	5.0	Закрепление отсутствует
1181	-	-	409063.71	3214778.71	Картометрический метод	5.0	Закрепление отсутствует
1182	-	-	409060.97	3214784.57	Картометрический метод	5.0	Закрепление отсутствует
1183	-	-	409063.37	3214792.15	Картометрический метод	5.0	Закрепление отсутствует
1184	-	-	409071.26	3214801.81	Картометрический метод	5.0	Закрепление отсутствует
1185	-	-	409070.95	3214817.48	Картометрический метод	5.0	Закрепление отсутствует
1186	-	-	409069.23	3214825.23	Картометрический метод	5.0	Закрепление отсутствует
1187	-	-	409066.13	3214826.79	Картометрический метод	5.0	Закрепление отсутствует
1188	-	-	409060.63	3214824.38	Картометрический метод	5.0	Закрепление отсутствует
1189	-	-	409052.89	3214819.04	Картометрический метод	5.0	Закрепление отсутствует
1190	-	-	409046.87	3214819.90	Картометрический метод	5.0	Закрепление отсутствует
1191	-	-	409040.17	3214822.48	Картометрический метод	5.0	Закрепление отсутствует
1192	-	-	409039.31	3214825.93	Картометрический метод	5.0	Закрепление отсутствует
1193	-	-	409042.06	3214831.79	Картометрический метод	5.0	Закрепление отсутствует
1194	-	-	409060.11	3214843.33	Картометрический метод	5.0	Закрепление отсутствует
1195	-	-	409078.51	3214852.63	Картометрический метод	5.0	Закрепление отсутствует
1196	-	-	409091.07	3214862.80	Картометрический метод	5.0	Закрепление отсутствует
1197	-	-	409101.56	3214883.83	Картометрический метод	5.0	Закрепление отсутствует
1198	-	-	409101.90	3214898.65	Картометрический метод	5.0	Закрепление отсутствует
1199	-	-	409096.82	3214919.27	Картометрический метод	5.0	Закрепление отсутствует
1200	-	-	409093.30	3214931.05	Картометрический метод	5.0	Закрепление отсутствует
1201	-	-	409094.68	3214942.42	Картометрический метод	5.0	Закрепление отсутствует
1202	-	-	409100.18	3214948.96	Картометрический метод	5.0	Закрепление отсутствует
1203	-	-	409108.78	3214951.72	Картометрический метод	5.0	Закрепление отсутствует
1204	-	-	409122.19	3214951.72	Картометрический метод	5.0	Закрепление отсутствует

2. Сведения о характерных точках границ объекта							
Обозначение характерных точек границ	Существующие координаты, м		Измененные (уточненные) координаты, м		Метод определения координат характерной точки	Средняя квадратическая погрешность положения характерной точки (Mt), м	Описание обозначения точки на местности (при наличии)
	X	Y	X	Y			
1	2	3	4	5	6	7	8
1205	-	-	409136.98	3214946.21	Картометрический метод	5.0	Закрепление отсутствует
1206	-	-	409168.28	3214926.21	Картометрический метод	5.0	Закрепление отсутствует
1207	-	-	409188.57	3214915.52	Картометрический метод	5.0	Закрепление отсутствует
1208	-	-	409207.14	3214908.97	Картометрический метод	5.0	Закрепление отсутствует
1209	-	-	409220.56	3214907.94	Картометрический метод	5.0	Закрепление отсутствует
1210	-	-	409234.31	3214911.73	Картометрический метод	5.0	Закрепление отсутствует
1211	-	-	409241.54	3214920.00	Картометрический метод	5.0	Закрепление отсутствует
1212	-	-	409242.22	3214934.82	Картометрический метод	5.0	Закрепление отсутствует
1213	-	-	409236.38	3214947.57	Картометрический метод	5.0	Закрепление отсутствует
1214	-	-	409233.28	3214962.39	Картометрический метод	5.0	Закрепление отсутствует
1215	-	-	409244.29	3214980.31	Картометрический метод	5.0	Закрепление отсутствует
1216	-	-	409261.48	3214992.71	Картометрический метод	5.0	Закрепление отсутствует
1217	-	-	409275.93	3214993.40	Картометрический метод	5.0	Закрепление отсутствует
1218	-	-	409293.12	3214985.82	Картометрический метод	5.0	Закрепление отсутствует
1219	-	-	409318.58	3214970.65	Картометрический метод	5.0	Закрепление отсутствует
1220	-	-	409329.58	3214972.03	Картометрический метод	5.0	Закрепление отсутствует
1221	-	-	409336.46	3214978.92	Картометрический метод	5.0	Закрепление отсутствует
1222	-	-	409337.15	3214992.71	Картометрический метод	5.0	Закрепление отсутствует
1223	-	-	409330.27	3215003.05	Картометрический метод	5.0	Закрепление отсутствует
1224	-	-	409314.45	3215019.60	Картометрический метод	5.0	Закрепление отсутствует
1225	-	-	409317.89	3215029.94	Картометрический метод	5.0	Закрепление отсутствует
1226	-	-	409336.46	3215035.44	Картометрический метод	5.0	Закрепление отсутствует
1227	-	-	409342.48	3215078.65	Картометрический метод	5.0	Закрепление отсутствует
1228	-	-	409363.61	3215088.19	Картометрический метод	5.0	Закрепление отсутствует
1229	-	-	409333.80	3215094.13	Картометрический метод	5.0	Закрепление отсутствует

2. Сведения о характерных точках границ объекта							
Обозначение характерных точек границ	Существующие координаты, м		Измененные (уточненные) координаты, м		Метод определения координат характерной точки	Средняя квадратическая погрешность положения характерной точки (Mt), м	Описание обозначения точки на местности (при наличии)
	X	Y	X	Y			
1	2	3	4	5	6	7	8
1230	-	-	409328.39	3215108.17	Картометрический метод	5.0	Закрепление отсутствует
1231	-	-	409323.35	3215150.46	Картометрический метод	5.0	Закрепление отсутствует
1232	-	-	409301.38	3215176.76	Картометрический метод	5.0	Закрепление отсутствует
1233	-	-	409259.42	3215174.70	Картометрический метод	5.0	Закрепление отсутствует
1234	-	-	409256.67	3215156.78	Картометрический метод	5.0	Закрепление отсутствует
1235	-	-	409255.29	3215120.94	Картометрический метод	5.0	Закрепление отсутствует
1236	-	-	409269.05	3215096.12	Картометрический метод	5.0	Закрепление отсутствует
1237	-	-	409263.55	3215092.67	Картометрический метод	5.0	Закрепление отсутствует
1238	-	-	409230.65	3215083.28	Картометрический метод	5.0	Закрепление отсутствует
1239	-	-	409158.67	3215062.91	Картометрический метод	5.0	Закрепление отсутствует
1240	-	-	409149.36	3215054.77	Картометрический метод	5.0	Закрепление отсутствует
1241	-	-	409101.90	3215029.96	Картометрический метод	5.0	Закрепление отсутствует
1242	-	-	409072.35	3215023.31	Картометрический метод	5.0	Закрепление отсутствует
1243	-	-	409052.35	3215020.50	Картометрический метод	5.0	Закрепление отсутствует
1244	-	-	409052.13	3215026.84	Картометрический метод	5.0	Закрепление отсутствует
1245	-	-	409057.08	3215028.23	Картометрический метод	5.0	Закрепление отсутствует
1246	-	-	409057.25	3215035.29	Картометрический метод	5.0	Закрепление отсутствует
1247	-	-	409037.06	3215035.15	Картометрический метод	5.0	Закрепление отсутствует
1248	-	-	409037.09	3215030.29	Картометрический метод	5.0	Закрепление отсутствует
1249	-	-	409037.17	3215019.05	Картометрический метод	5.0	Закрепление отсутствует
1250	-	-	409026.07	3215006.31	Картометрический метод	5.0	Закрепление отсутствует
1251	-	-	408998.55	3215006.32	Картометрический метод	5.0	Закрепление отсутствует
1252	-	-	408978.60	3215011.83	Картометрический метод	5.0	Закрепление отсутствует
1253	-	-	408970.35	3215023.55	Картометрический метод	5.0	Закрепление отсутствует
1254	-	-	408968.29	3215043.54	Картометрический метод	5.0	Закрепление отсутствует

2. Сведения о характерных точках границ объекта							
Обозначение характерных точек границ	Существующие координаты, м		Измененные (уточненные) координаты, м		Метод определения координат характерной точки	Средняя квадратическая погрешность положения характерной точки (Mt), м	Описание обозначения точки на местности (при наличии)
	X	Y	X	Y			
1	2	3	4	5	6	7	8
1255	-	-	408953.15	3215073.19	Картометрический метод	5.0	Закрепление отсутствует
1256	-	-	408973.79	3215100.76	Картометрический метод	5.0	Закрепление отсутствует
1257	-	-	408977.43	3215110.82	Картометрический метод	5.0	Закрепление отсутствует
1258	-	-	409007.66	3215196.10	Картометрический метод	5.0	Закрепление отсутствует
1259	-	-	409031.29	3215242.75	Картометрический метод	5.0	Закрепление отсутствует
1260	-	-	409039.86	3215267.84	Картометрический метод	5.0	Закрепление отсутствует
1261	-	-	409044.71	3215281.80	Картометрический метод	5.0	Закрепление отсутствует
1262	-	-	409063.20	3215331.27	Картометрический метод	5.0	Закрепление отсутствует
1263	-	-	409123.22	3215478.71	Картометрический метод	5.0	Закрепление отсутствует
1264	-	-	409101.90	3215492.50	Картометрический метод	5.0	Закрепление отсутствует
1265	-	-	409075.76	3215502.85	Картометрический метод	5.0	Закрепление отсутствует
1266	-	-	409053.75	3215504.92	Картометрический метод	5.0	Закрепление отсутствует
1267	-	-	409023.78	3215474.94	Картометрический метод	5.0	Закрепление отсутствует
1268	-	-	409022.63	3215469.98	Картометрический метод	5.0	Закрепление отсутствует
1269	-	-	409015.14	3215437.62	Картометрический метод	5.0	Закрепление отсутствует
1270	-	-	409005.49	3215409.90	Картометрический метод	5.0	Закрепление отсутствует
1271	-	-	409004.25	3215406.35	Картометрический метод	5.0	Закрепление отсутствует
1272	-	-	408989.15	3215374.80	Картометрический метод	5.0	Закрепление отсутствует
1273	-	-	408978.37	3215352.26	Картометрический метод	5.0	Закрепление отсутствует
1274	-	-	408951.48	3215294.51	Картометрический метод	5.0	Закрепление отсутствует
1275	-	-	408924.18	3215230.13	Картометрический метод	5.0	Закрепление отсутствует
1276	-	-	408920.98	3215231.84	Картометрический метод	5.0	Закрепление отсутствует
1277	-	-	408895.68	3215169.57	Картометрический метод	5.0	Закрепление отсутствует
1278	-	-	408886.70	3215143.95	Картометрический метод	5.0	Закрепление отсутствует
1279	-	-	408883.88	3215135.09	Картометрический метод	5.0	Закрепление отсутствует

2. Сведения о характерных точках границ объекта							
Обозначение характерных точек границ	Существующие координаты, м		Измененные (уточненные) координаты, м		Метод определения координат характерной точки	Средняя квадратическая погрешность положения характерной точки (Mt), м	Описание обозначения точки на местности (при наличии)
	X	Y	X	Y			
1	2	3	4	5	6	7	8
1280	-	-	408880.13	3215117.42	Картометрический метод	5.0	Закрепление отсутствует
1281	-	-	408871.09	3215078.84	Картометрический метод	5.0	Закрепление отсутствует
1282	-	-	408868.03	3215051.02	Картометрический метод	5.0	Закрепление отсутствует
1283	-	-	408866.68	3215028.76	Картометрический метод	5.0	Закрепление отсутствует
1284	-	-	408866.44	3215024.74	Картометрический метод	5.0	Закрепление отсутствует
1285	-	-	408864.13	3214986.58	Картометрический метод	5.0	Закрепление отсутствует
1286	-	-	408863.86	3214982.14	Картометрический метод	5.0	Закрепление отсутствует
1287	-	-	408863.43	3214974.96	Картометрический метод	5.0	Закрепление отсутствует
1288	-	-	408853.51	3214847.78	Картометрический метод	5.0	Закрепление отсутствует
1289	-	-	408848.49	3214840.35	Картометрический метод	5.0	Закрепление отсутствует
1290	-	-	408843.21	3214839.99	Картометрический метод	5.0	Закрепление отсутствует
1291	-	-	408836.53	3214839.52	Картометрический метод	5.0	Закрепление отсутствует
1292	-	-	408833.90	3214849.54	Картометрический метод	5.0	Закрепление отсутствует
1293	-	-	408835.64	3214875.02	Картометрический метод	5.0	Закрепление отсутствует
1294	-	-	408836.61	3214885.03	Картометрический метод	5.0	Закрепление отсутствует
1295	-	-	408842.88	3214949.75	Картометрический метод	5.0	Закрепление отсутствует
1296	-	-	408844.79	3214992.91	Картометрический метод	5.0	Закрепление отсутствует
1297	-	-	408844.99	3214997.39	Картометрический метод	5.0	Закрепление отсутствует
1298	-	-	408845.37	3215006.01	Картометрический метод	5.0	Закрепление отсутствует
1299	-	-	408844.92	3215006.07	Картометрический метод	5.0	Закрепление отсутствует
1300	-	-	408839.53	3215006.84	Картометрический метод	5.0	Закрепление отсутствует
1301	-	-	408839.94	3215017.83	Картометрический метод	5.0	Закрепление отсутствует
1302	-	-	408845.93	3215017.83	Картометрический метод	5.0	Закрепление отсутствует
1303	-	-	408846.50	3215028.33	Картометрический метод	5.0	Закрепление отсутствует
1304	-	-	408846.58	3215029.88	Картометрический метод	5.0	Закрепление отсутствует

2. Сведения о характерных точках границ объекта							
Обозначение характерных точек границ	Существующие координаты, м		Измененные (уточненные) координаты, м		Метод определения координат характерной точки	Средняя квадратическая погрешность положения характерной точки (Mt), м	Описание обозначения точки на местности (при наличии)
	X	Y	X	Y			
1	2	3	4	5	6	7	8
1305	-	-	408846.94	3215032.31	Картометрический метод	5.0	Закрепление отсутствует
1306	-	-	408847.04	3215033.01	Картометрический метод	5.0	Закрепление отсутствует
1307	-	-	408851.11	3215060.49	Картометрический метод	5.0	Закрепление отсутствует
1308	-	-	408851.81	3215065.23	Картометрический метод	5.0	Закрепление отсутствует
1309	-	-	408857.86	3215110.05	Картометрический метод	5.0	Закрепление отсутствует
1310	-	-	408860.44	3215110.16	Картометрический метод	5.0	Закрепление отсутствует
1311	-	-	408861.20	3215110.19	Картометрический метод	5.0	Закрепление отсутствует
1312	-	-	408872.75	3215154.42	Картометрический метод	5.0	Закрепление отсутствует
1313	-	-	408871.95	3215154.62	Картометрический метод	5.0	Закрепление отсутствует
1314	-	-	408868.99	3215155.39	Картометрический метод	5.0	Закрепление отсутствует
1315	-	-	408868.68	3215155.99	Картометрический метод	5.0	Закрепление отсутствует
1316	-	-	408876.20	3215175.57	Картометрический метод	5.0	Закрепление отсутствует
1317	-	-	408877.59	3215179.46	Картометрический метод	5.0	Закрепление отсутствует
1318	-	-	408881.69	3215190.93	Картометрический метод	5.0	Закрепление отсутствует
1319	-	-	408888.24	3215207.05	Картометрический метод	5.0	Закрепление отсутствует
1320	-	-	408889.31	3215209.69	Картометрический метод	5.0	Закрепление отсутствует
1321	-	-	408897.97	3215232.23	Картометрический метод	5.0	Закрепление отсутствует
1322	-	-	408910.73	3215260.61	Картометрический метод	5.0	Закрепление отсутствует
1323	-	-	408910.86	3215260.91	Картометрический метод	5.0	Закрепление отсутствует
1324	-	-	408912.76	3215265.14	Картометрический метод	5.0	Закрепление отсутствует
1325	-	-	408929.52	3215304.20	Картометрический метод	5.0	Закрепление отсутствует
1326	-	-	408951.49	3215349.22	Картометрический метод	5.0	Закрепление отсутствует
1327	-	-	408963.18	3215372.77	Картометрический метод	5.0	Закрепление отсутствует
1328	-	-	408964.62	3215376.02	Картометрический метод	5.0	Закрепление отсутствует
1329	-	-	408966.25	3215379.71	Картометрический метод	5.0	Закрепление отсутствует

2. Сведения о характерных точках границ объекта							
Обозначение характерных точек границ	Существующие координаты, м		Измененные (уточненные) координаты, м		Метод определения координат характерной точки	Средняя квадратическая погрешность положения характерной точки (Mt), м	Описание обозначения точки на местности (при наличии)
	X	Y	X	Y			
1	2	3	4	5	6	7	8
1330	-	-	408982.52	3215416.53	Картометрический метод	5.0	Закрепление отсутствует
1331	-	-	408992.21	3215444.74	Картометрический метод	5.0	Закрепление отсутствует
1332	-	-	408979.36	3215443.36	Картометрический метод	5.0	Закрепление отсутствует
1333	-	-	408968.59	3215449.12	Картометрический метод	5.0	Закрепление отсутствует
1334	-	-	408959.25	3215449.84	Картометрический метод	5.0	Закрепление отсутствует
1335	-	-	408952.79	3215444.09	Картометрический метод	5.0	Закрепление отсутствует
1336	-	-	408944.17	3215436.88	Картометрический метод	5.0	Закрепление отсутствует
1337	-	-	408934.11	3215435.45	Картометрический метод	5.0	Закрепление отсутствует
1338	-	-	408923.34	3215432.57	Картометрический метод	5.0	Закрепление отсутствует
1339	-	-	408916.16	3215424.65	Картометрический метод	5.0	Закрепление отсутствует
1340	-	-	408914.00	3215410.26	Картометрический метод	5.0	Закрепление отсутствует
1341	-	-	408897.48	3215372.12	Картометрический метод	5.0	Закрепление отсутствует
1342	-	-	408880.96	3215328.21	Картометрический метод	5.0	Закрепление отсутствует
1343	-	-	408877.37	3215278.55	Картометрический метод	5.0	Закрепление отсутствует
1344	-	-	408880.96	3215272.07	Картометрический метод	5.0	Закрепление отсутствует
1345	-	-	408873.06	3215261.99	Картометрический метод	5.0	Закрепление отсутствует
1346	-	-	408859.42	3215224.57	Картометрический метод	5.0	Закрепление отсутствует
1347	-	-	408847.78	3215193.29	Картометрический метод	5.0	Закрепление отсутствует
1348	-	-	408839.26	3215169.30	Картометрический метод	5.0	Закрепление отсутствует
1101	-	-	408833.07	3215151.15	Картометрический метод	5.0	Закрепление отсутствует
1349	-	-	410615.14	3224530.43	Картометрический метод	5.0	Закрепление отсутствует
1350	-	-	410673.00	3224631.21	Картометрический метод	5.0	Закрепление отсутствует
1351	-	-	410621.93	3224918.35	Картометрический метод	5.0	Закрепление отсутствует
1352	-	-	410561.06	3225109.59	Картометрический метод	5.0	Закрепление отсутствует
1353	-	-	410456.39	3225087.44	Картометрический метод	5.0	Закрепление отсутствует

2. Сведения о характерных точках границ объекта							
Обозначение характерных точек границ	Существующие координаты, м		Измененные (уточненные) координаты, м		Метод определения координат характерной точки	Средняя квадратическая погрешность положения характерной точки (Mt), м	Описание обозначения точки на местности (при наличии)
	X	Y	X	Y			
1	2	3	4	5	6	7	8
1354	-	-	410494.16	3225049.02	Картометрический метод	5.0	Закрепление отсутствует
1355	-	-	410431.09	3224984.15	Картометрический метод	5.0	Закрепление отсутствует
1356	-	-	410436.22	3224978.73	Картометрический метод	5.0	Закрепление отсутствует
1357	-	-	410389.80	3224936.19	Картометрический метод	5.0	Закрепление отсутствует
1358	-	-	410373.91	3224922.86	Картометрический метод	5.0	Закрепление отсутствует
1359	-	-	410335.79	3225008.33	Картометрический метод	5.0	Закрепление отсутствует
1360	-	-	410402.46	3225076.04	Картометрический метод	5.0	Закрепление отсутствует
1361	-	-	410313.94	3225057.31	Картометрический метод	5.0	Закрепление отсутствует
1362	-	-	410134.96	3225047.12	Картометрический метод	5.0	Закрепление отсутствует
1363	-	-	410074.14	3225043.19	Картометрический метод	5.0	Закрепление отсутствует
1364	-	-	410071.88	3224987.20	Картометрический метод	5.0	Закрепление отсутствует
1365	-	-	410070.98	3224965.02	Картометрический метод	5.0	Закрепление отсутствует
1366	-	-	410080.19	3224865.90	Картометрический метод	5.0	Закрепление отсутствует
1367	-	-	410071.76	3224775.46	Картометрический метод	5.0	Закрепление отсутствует
1368	-	-	410076.96	3224748.21	Картометрический метод	5.0	Закрепление отсутствует
1369	-	-	410078.19	3224747.07	Картометрический метод	5.0	Закрепление отсутствует
1370	-	-	410081.67	3224728.72	Картометрический метод	5.0	Закрепление отсутствует
1371	-	-	410103.66	3224730.41	Картометрический метод	5.0	Закрепление отсутствует
1372	-	-	410104.08	3224727.28	Картометрический метод	5.0	Закрепление отсутствует
1373	-	-	410123.30	3224729.80	Картометрический метод	5.0	Закрепление отсутствует
1374	-	-	410121.63	3224743.39	Картометрический метод	5.0	Закрепление отсутствует
1375	-	-	410192.13	3224777.33	Картометрический метод	5.0	Закрепление отсутствует
1376	-	-	410213.36	3224787.38	Картометрический метод	5.0	Закрепление отсутствует
1377	-	-	410239.43	3224786.78	Картометрический метод	5.0	Закрепление отсутствует
1378	-	-	410255.20	3224773.94	Картометрический метод	5.0	Закрепление отсутствует

2. Сведения о характерных точках границ объекта							
Обозначение характерных точек границ	Существующие координаты, м		Измененные (уточненные) координаты, м		Метод определения координат характерной точки	Средняя квадратическая погрешность положения характерной точки (Mt), м	Описание обозначения точки на местности (при наличии)
	X	Y	X	Y			
1	2	3	4	5	6	7	8
1379	-	-	410237.96	3224757.67	Картометрический метод	5.0	Закрепление отсутствует
1380	-	-	410241.99	3224754.48	Картометрический метод	5.0	Закрепление отсутствует
1381	-	-	410250.53	3224746.96	Картометрический метод	5.0	Закрепление отсутствует
1382	-	-	410250.81	3224746.81	Картометрический метод	5.0	Закрепление отсутствует
1383	-	-	410252.41	3224745.96	Картометрический метод	5.0	Закрепление отсутствует
1384	-	-	410256.61	3224745.16	Картометрический метод	5.0	Закрепление отсутствует
1385	-	-	410268.91	3224747.90	Картометрический метод	5.0	Закрепление отсутствует
1386	-	-	410267.86	3224749.87	Картометрический метод	5.0	Закрепление отсутствует
1387	-	-	410278.43	3224754.86	Картометрический метод	5.0	Закрепление отсутствует
1388	-	-	410281.33	3224756.24	Картометрический метод	5.0	Закрепление отсутствует
1389	-	-	410296.74	3224724.48	Картометрический метод	5.0	Закрепление отсутствует
1390	-	-	410301.42	3224714.66	Картометрический метод	5.0	Закрепление отсутствует
1391	-	-	410305.54	3224705.80	Картометрический метод	5.0	Закрепление отсутствует
1392	-	-	410298.61	3224702.32	Картометрический метод	5.0	Закрепление отсутствует
1393	-	-	410298.28	3224702.15	Картометрический метод	5.0	Закрепление отсутствует
1394	-	-	410292.74	3224699.52	Картометрический метод	5.0	Закрепление отсутствует
1395	-	-	410294.19	3224696.20	Картометрический метод	5.0	Закрепление отсутствует
1396	-	-	410292.65	3224695.53	Картометрический метод	5.0	Закрепление отсутствует
1397	-	-	410293.61	3224693.34	Картометрический метод	5.0	Закрепление отсутствует
1398	-	-	410291.05	3224692.21	Картометрический метод	5.0	Закрепление отсутствует
1399	-	-	410290.13	3224691.81	Картометрический метод	5.0	Закрепление отсутствует
1400	-	-	410291.74	3224687.91	Картометрический метод	5.0	Закрепление отсутствует
1401	-	-	410277.45	3224681.16	Картометрический метод	5.0	Закрепление отсутствует
1402	-	-	410283.61	3224668.12	Картометрический метод	5.0	Закрепление отсутствует
1403	-	-	410287.60	3224664.73	Картометрический метод	5.0	Закрепление отсутствует

2. Сведения о характерных точках границ объекта							
Обозначение характерных точек границ	Существующие координаты, м		Измененные (уточненные) координаты, м		Метод определения координат характерной точки	Средняя квадратическая погрешность положения характерной точки (Mt), м	Описание обозначения точки на местности (при наличии)
	X	Y	X	Y			
1	2	3	4	5	6	7	8
1404	-	-	410292.26	3224657.55	Картометрический метод	5.0	Закрепление отсутствует
1405	-	-	410297.94	3224637.32	Картометрический метод	5.0	Закрепление отсутствует
1406	-	-	410298.04	3224636.96	Картометрический метод	5.0	Закрепление отсутствует
1407	-	-	410306.63	3224601.85	Картометрический метод	5.0	Закрепление отсутствует
1408	-	-	410288.23	3224580.34	Картометрический метод	5.0	Закрепление отсутствует
1409	-	-	410305.35	3224548.86	Картометрический метод	5.0	Закрепление отсутствует
1410	-	-	410311.70	3224552.09	Картометрический метод	5.0	Закрепление отсутствует
1411	-	-	410313.11	3224549.33	Картометрический метод	5.0	Закрепление отсутствует
1412	-	-	410330.01	3224557.94	Картометрический метод	5.0	Закрепление отсутствует
1413	-	-	410348.71	3224520.96	Картометрический метод	5.0	Закрепление отсутствует
1414	-	-	410318.92	3224503.67	Картометрический метод	5.0	Закрепление отсутствует
1415	-	-	410250.55	3224490.98	Картометрический метод	5.0	Закрепление отсутствует
1416	-	-	410170.37	3224488.50	Картометрический метод	5.0	Закрепление отсутствует
1417	-	-	410129.14	3224502.69	Картометрический метод	5.0	Закрепление отсутствует
1418	-	-	410116.30	3224539.14	Картометрический метод	5.0	Закрепление отсутствует
1419	-	-	410098.18	3224532.38	Картометрический метод	5.0	Закрепление отсутствует
1420	-	-	410147.15	3224398.04	Картометрический метод	5.0	Закрепление отсутствует
1421	-	-	410163.82	3224404.22	Картометрический метод	5.0	Закрепление отсутствует
1422	-	-	410274.80	3224480.97	Картометрический метод	5.0	Закрепление отсутствует
1423	-	-	410322.15	3224419.78	Картометрический метод	5.0	Закрепление отсутствует
1424	-	-	410398.71	3224448.70	Картометрический метод	5.0	Закрепление отсутствует
1425	-	-	410407.40	3224451.98	Картометрический метод	5.0	Закрепление отсутствует
1349	-	-	410615.14	3224530.43	Картометрический метод	5.0	Закрепление отсутствует
1426	-	-	410345.46	3224672.29	Картометрический метод	5.0	Закрепление отсутствует
1427	-	-	410336.88	3224668.09	Картометрический метод	5.0	Закрепление отсутствует

2. Сведения о характерных точках границ объекта							
Обозначение характерных точек границ	Существующие координаты, м		Измененные (уточненные) координаты, м		Метод определения координат характерной точки	Средняя квадратическая погрешность положения характерной точки (Mt), м	Описание обозначения точки на местности (при наличии)
	X	Y	X	Y			
1	2	3	4	5	6	7	8
1428	-	-	410317.95	3224707.24	Картометрический метод	5.0	Закрепление отсутствует
1429	-	-	410357.56	3224729.32	Картометрический метод	5.0	Закрепление отсутствует
1430	-	-	410366.81	3224712.61	Картометрический метод	5.0	Закрепление отсутствует
1431	-	-	410345.99	3224701.08	Картометрический метод	5.0	Закрепление отсутствует
1432	-	-	410340.10	3224699.88	Картометрический метод	5.0	Закрепление отсутствует
1433	-	-	410333.22	3224696.52	Картометрический метод	5.0	Закрепление отсутствует
1426	-	-	410345.46	3224672.29	Картометрический метод	5.0	Закрепление отсутствует
1434	-	-	411582.02	3224223.93	Картометрический метод	5.0	Закрепление отсутствует
1435	-	-	411655.46	3224334.25	Картометрический метод	5.0	Закрепление отсутствует
1436	-	-	411579.30	3224402.58	Картометрический метод	5.0	Закрепление отсутствует
1437	-	-	411442.64	3224284.05	Картометрический метод	5.0	Закрепление отсутствует
1438	-	-	411419.94	3224278.13	Картометрический метод	5.0	Закрепление отсутствует
1439	-	-	411392.68	3224256.34	Картометрический метод	5.0	Закрепление отсутствует
1440	-	-	411403.90	3224240.82	Картометрический метод	5.0	Закрепление отсутствует
1441	-	-	411385.04	3224225.64	Картометрический метод	5.0	Закрепление отсутствует
1442	-	-	411373.59	3224241.07	Картометрический метод	5.0	Закрепление отсутствует
1443	-	-	411358.40	3224228.93	Картометрический метод	5.0	Закрепление отсутствует
1444	-	-	411447.31	3224170.79	Картометрический метод	5.0	Закрепление отсутствует
1434	-	-	411582.02	3224223.93	Картометрический метод	5.0	Закрепление отсутствует
1445	-	-	418262.59	3238411.21	Картометрический метод	5.0	Закрепление отсутствует
1446	-	-	418297.44	3238446.60	Картометрический метод	5.0	Закрепление отсутствует
1447	-	-	418314.13	3238449.78	Картометрический метод	5.0	Закрепление отсутствует
1448	-	-	418338.76	3238461.69	Картометрический метод	5.0	Закрепление отсутствует
1449	-	-	418362.60	3238503.00	Картометрический метод	5.0	Закрепление отсутствует
1450	-	-	418373.72	3238551.46	Картометрический метод	5.0	Закрепление отсутствует

2. Сведения о характерных точках границ объекта							
Обозначение характерных точек границ	Существующие координаты, м		Измененные (уточненные) координаты, м		Метод определения координат характерной точки	Средняя квадратическая погрешность положения характерной точки (Mt), м	Описание обозначения точки на местности (при наличии)
	X	Y	X	Y			
1	2	3	4	5	6	7	8
1451	-	-	418334.78	3238564.17	Картометрический метод	5.0	Закрепление отсутствует
1452	-	-	418324.45	3238541.93	Картометрический метод	5.0	Закрепление отсутствует
1453	-	-	418310.94	3238563.38	Картометрический метод	5.0	Закрепление отсутствует
1454	-	-	418288.69	3238582.45	Картометрический метод	5.0	Закрепление отсутствует
1455	-	-	418272.79	3238589.61	Картометрический метод	5.0	Закрепление отсутствует
1456	-	-	418261.67	3238585.63	Картометрический метод	5.0	Закрепление отсутствует
1457	-	-	418251.34	3238561.01	Картометрический метод	5.0	Закрепление отсутствует
1458	-	-	418250.02	3238554.45	Картометрический метод	5.0	Закрепление отсутствует
1459	-	-	418249.75	3238529.23	Картометрический метод	5.0	Закрепление отсутствует
1460	-	-	418264.06	3238495.07	Картометрический метод	5.0	Закрепление отсутствует
1461	-	-	418199.16	3238474.32	Картометрический метод	5.0	Закрепление отсутствует
1462	-	-	418073.87	3238499.82	Картометрический метод	5.0	Закрепление отсутствует
1463	-	-	418049.37	3238504.97	Картометрический метод	5.0	Закрепление отсутствует
1464	-	-	418046.32	3238506.73	Картометрический метод	5.0	Закрепление отсутствует
1465	-	-	418041.71	3238507.65	Картометрический метод	5.0	Закрепление отсутствует
1466	-	-	418017.19	3238508.07	Картометрический метод	5.0	Закрепление отсутствует
1467	-	-	417909.58	3238508.08	Картометрический метод	5.0	Закрепление отсутствует
1468	-	-	417978.60	3238325.78	Картометрический метод	5.0	Закрепление отсутствует
1469	-	-	418202.91	3238315.27	Картометрический метод	5.0	Закрепление отсутствует
1445	-	-	418262.59	3238411.21	Картометрический метод	5.0	Закрепление отсутствует
1470	-	-	418231.46	3238622.19	Картометрический метод	5.0	Закрепление отсутствует
1471	-	-	418235.43	3238658.73	Картометрический метод	5.0	Закрепление отсутствует
1472	-	-	418231.74	3238675.63	Картометрический метод	5.0	Закрепление отсутствует
1473	-	-	418231.16	3238675.72	Картометрический метод	5.0	Закрепление отсутствует
1474	-	-	418223.45	3238685.36	Картометрический метод	5.0	Закрепление отсутствует

2. Сведения о характерных точках границ объекта							
Обозначение характерных точек границ	Существующие координаты, м		Измененные (уточненные) координаты, м		Метод определения координат характерной точки	Средняя квадратическая погрешность положения характерной точки (Mt), м	Описание обозначения точки на местности (при наличии)
	X	Y	X	Y			
1	2	3	4	5	6	7	8
1475	-	-	418222.76	3238685.79	Картометрический метод	5.0	Закрепление отсутствует
1476	-	-	418209.51	3238669.90	Картометрический метод	5.0	Закрепление отсутствует
1477	-	-	418178.43	3238703.39	Картометрический метод	5.0	Закрепление отсутствует
1478	-	-	418198.04	3238722.07	Картометрический метод	5.0	Закрепление отсутствует
1479	-	-	418188.59	3238746.25	Картометрический метод	5.0	Закрепление отсутствует
1480	-	-	418177.37	3238767.16	Картометрический метод	5.0	Закрепление отсутствует
1481	-	-	418175.49	3238771.11	Картометрический метод	5.0	Закрепление отсутствует
1482	-	-	418171.05	3238771.55	Картометрический метод	5.0	Закрепление отсутствует
1483	-	-	418141.65	3238758.85	Картометрический метод	5.0	Закрепление отсутствует
1484	-	-	418142.44	3238734.21	Картометрический метод	5.0	Закрепление отсутствует
1485	-	-	418182.19	3238678.60	Картометрический метод	5.0	Закрепление отсутствует
1486	-	-	418203.65	3238630.13	Картометрический метод	5.0	Закрепление отсутствует
1487	-	-	418213.98	3238617.42	Картометрический метод	5.0	Закрепление отсутствует
1470	-	-	418231.46	3238622.19	Картометрический метод	5.0	Закрепление отсутствует
1488	-	-	418376.24	3238635.35	Картометрический метод	5.0	Закрепление отсутствует
1489	-	-	418392.60	3238647.95	Картометрический метод	5.0	Закрепление отсутствует
1490	-	-	418387.34	3238673.39	Картометрический метод	5.0	Закрепление отсутствует
1491	-	-	418363.83	3238693.66	Картометрический метод	5.0	Закрепление отсутствует
1492	-	-	418347.65	3238712.70	Картометрический метод	5.0	Закрепление отсутствует
1493	-	-	418342.89	3238719.91	Картометрический метод	5.0	Закрепление отсутствует
1494	-	-	418346.78	3238734.06	Картометрический метод	5.0	Закрепление отсутствует
1495	-	-	418348.32	3238747.41	Картометрический метод	5.0	Закрепление отсутствует
1496	-	-	418345.96	3238752.14	Картометрический метод	5.0	Закрепление отсутствует
1497	-	-	418336.50	3238756.04	Картометрический метод	5.0	Закрепление отсутствует
1498	-	-	418328.35	3238757.22	Картометрический метод	5.0	Закрепление отсутствует

2. Сведения о характерных точках границ объекта							
Обозначение характерных точек границ	Существующие координаты, м		Измененные (уточненные) координаты, м		Метод определения координат характерной точки	Средняя квадратическая погрешность положения характерной точки (Mt), м	Описание обозначения точки на местности (при наличии)
	X	Y	X	Y			
1	2	3	4	5	6	7	8
1499	-	-	418326.81	3238750.08	Картометрический метод	5.0	Закрепление отсутствует
1500	-	-	418307.72	3238754.78	Картометрический метод	5.0	Закрепление отсутствует
1501	-	-	418316.21	3238726.00	Картометрический метод	5.0	Закрепление отсутствует
1502	-	-	418324.70	3238697.22	Картометрический метод	5.0	Закрепление отсутствует
1503	-	-	418286.53	3238685.21	Картометрический метод	5.0	Закрепление отсутствует
1504	-	-	418287.09	3238675.40	Картометрический метод	5.0	Закрепление отсутствует
1505	-	-	418302.19	3238646.80	Картометрический метод	5.0	Закрепление отсутствует
1506	-	-	418319.67	3238625.35	Картометрический метод	5.0	Закрепление отсутствует
1507	-	-	418345.90	3238617.40	Картометрический метод	5.0	Закрепление отсутствует
1508	-	-	418372.97	3238632.21	Картометрический метод	5.0	Закрепление отсутствует
1488	-	-	418376.24	3238635.35	Картометрический метод	5.0	Закрепление отсутствует
1509	-	-	409743.72	3216032.66	Картометрический метод	5.0	Закрепление отсутствует
1510	-	-	409751.62	3216042.73	Картометрический метод	5.0	Закрепление отсутствует
1511	-	-	409758.09	3216056.41	Картометрический метод	5.0	Закрепление отсутствует
1512	-	-	409765.27	3216064.33	Картометрический метод	5.0	Закрепление отсутствует
1513	-	-	409773.17	3216078.00	Картометрический метод	5.0	Закрепление отсутствует
1514	-	-	409776.76	3216101.04	Картометрический метод	5.0	Закрепление отсутствует
1515	-	-	409775.33	3216111.83	Картометрический метод	5.0	Закрепление отсутствует
1516	-	-	409769.58	3216113.27	Картометрический метод	5.0	Закрепление отсутствует
1517	-	-	409754.50	3216104.28	Картометрический метод	5.0	Закрепление отсутствует
1518	-	-	409717.15	3216072.61	Картометрический метод	5.0	Закрепление отсутствует
1519	-	-	409675.49	3216056.78	Картометрический метод	5.0	Закрепление отсутствует
1520	-	-	409662.56	3216061.10	Картометрический метод	5.0	Закрепление отсутствует
1521	-	-	409659.69	3216075.50	Картометрический метод	5.0	Закрепление отсутствует
1522	-	-	409666.87	3216108.61	Картометрический метод	5.0	Закрепление отсутствует

2. Сведения о характерных точках границ объекта							
Обозначение характерных точек границ	Существующие координаты, м		Измененные (уточненные) координаты, м		Метод определения координат характерной точки	Средняя квадратическая погрешность положения характерной точки (Mt), м	Описание обозначения точки на местности (при наличии)
	X	Y	X	Y			
1	2	3	4	5	6	7	8
1523	-	-	409699.91	3216184.90	Картометрический метод	5.0	Закрепление отсутствует
1524	-	-	409671.18	3216196.42	Картометрический метод	5.0	Закрепление отсутствует
1525	-	-	409645.32	3216197.86	Картометрический метод	5.0	Закрепление отсутствует
1526	-	-	409636.71	3216193.55	Картометрический метод	5.0	Закрепление отсутствует
1527	-	-	409635.27	3216177.71	Картометрический метод	5.0	Закрепление отсутствует
1528	-	-	409626.65	3216143.16	Картометрический метод	5.0	Закрепление отсутствует
1529	-	-	409610.85	3216135.96	Картометрический метод	5.0	Закрепление отсутствует
1530	-	-	409603.67	3216125.89	Картометрический метод	5.0	Закрепление отсутствует
1531	-	-	409609.41	3216098.54	Картометрический метод	5.0	Закрепление отсутствует
1532	-	-	409618.03	3216056.79	Картометрический метод	5.0	Закрепление отсутствует
1533	-	-	409607.98	3216058.23	Картометрический метод	5.0	Закрепление отсутствует
1534	-	-	409593.61	3216065.43	Картометрический метод	5.0	Закрепление отсутствует
1535	-	-	409572.06	3216045.28	Картометрический метод	5.0	Закрепление отсутствует
1536	-	-	409562.01	3216045.28	Картометрический метод	5.0	Закрепление отсутствует
1537	-	-	409547.64	3216045.28	Картометрический метод	5.0	Закрепление отсутствует
1538	-	-	409527.53	3216028.01	Картометрический метод	5.0	Закрепление отсутствует
1539	-	-	409516.04	3216025.13	Картометрический метод	5.0	Закрепление отсутствует
1540	-	-	409507.42	3216022.26	Картометрический метод	5.0	Закрепление отсутствует
1541	-	-	409495.93	3216000.67	Картометрический метод	5.0	Закрепление отсутствует
1542	-	-	409481.57	3215993.46	Картометрический метод	5.0	Закрепление отсутствует
1543	-	-	409480.13	3215987.71	Картометрический метод	5.0	Закрепление отсутствует
1544	-	-	409497.37	3215970.43	Картометрический метод	5.0	Закрепление отсутствует
1545	-	-	409523.94	3215986.63	Картометрический метод	5.0	Закрепление отсутствует
1546	-	-	409550.52	3215992.38	Картометрический метод	5.0	Закрепление отсутствует
1547	-	-	409582.12	3215989.50	Картометрический метод	5.0	Закрепление отсутствует

2. Сведения о характерных точках границ объекта							
Обозначение характерных точек границ	Существующие координаты, м		Измененные (уточненные) координаты, м		Метод определения координат характерной точки	Средняя квадратическая погрешность положения характерной точки (Mt), м	Описание обозначения точки на местности (при наличии)
	X	Y	X	Y			
1	2	3	4	5	6	7	8
1548	-	-	409607.26	3215982.30	Картометрический метод	5.0	Закрепление отсутствует
1549	-	-	409623.06	3215974.38	Картометрический метод	5.0	Закрепление отсутствует
1550	-	-	409633.83	3215977.97	Картометрический метод	5.0	Закрепление отсутствует
1551	-	-	409641.73	3215986.61	Картометрический метод	5.0	Закрепление отсутствует
1552	-	-	409646.76	3215997.40	Картометрический метод	5.0	Закрепление отсутствует
1553	-	-	409647.48	3216011.08	Картометрический метод	5.0	Закрепление отсутствует
1554	-	-	409652.51	3216021.88	Картометрический метод	5.0	Закрепление отсутствует
1555	-	-	409661.84	3216030.51	Картометрический метод	5.0	Закрепление отсутствует
1556	-	-	409680.52	3216034.83	Картометрический метод	5.0	Закрепление отсутствует
1557	-	-	409707.81	3216032.67	Картометрический метод	5.0	Закрепление отсутствует
1558	-	-	409731.51	3216029.06	Картометрический метод	5.0	Закрепление отсутствует
1509	-	-	409743.72	3216032.66	Картометрический метод	5.0	Закрепление отсутствует
1559	-	-	409724.33	3216214.05	Картометрический метод	5.0	Закрепление отсутствует
1560	-	-	409735.10	3216255.07	Картометрический метод	5.0	Закрепление отсутствует
1561	-	-	409743.01	3216268.75	Картометрический метод	5.0	Закрепление отсутствует
1562	-	-	409752.34	3216279.54	Картометрический метод	5.0	Закрепление отсутствует
1563	-	-	409756.65	3216288.18	Картометрический метод	5.0	Закрепление отсутствует
1564	-	-	409755.93	3216301.13	Картометрический метод	5.0	Закрепление отсутствует
1565	-	-	409748.03	3216318.41	Картометрический метод	5.0	Закрепление отсутствует
1566	-	-	409745.16	3216335.69	Картометрический метод	5.0	Закрепление отсутствует
1567	-	-	409738.70	3216346.48	Картометрический метод	5.0	Закрепление отсутствует
1568	-	-	409728.64	3216350.80	Картометрический метод	5.0	Закрепление отсутствует
1569	-	-	409707.81	3216347.92	Картометрический метод	5.0	Закрепление отсутствует
1570	-	-	409688.42	3216347.93	Картометрический метод	5.0	Закрепление отсутствует
1571	-	-	409676.93	3216350.81	Картометрический метод	5.0	Закрепление отсутствует

2. Сведения о характерных точках границ объекта							
Обозначение характерных точек границ	Существующие координаты, м		Измененные (уточненные) координаты, м		Метод определения координат характерной точки	Средняя квадратическая погрешность положения характерной точки (Mt), м	Описание обозначения точки на местности (при наличии)
	X	Y	X	Y			
1	2	3	4	5	6	7	8
1572	-	-	409669.03	3216357.11	Картометрический метод	5.0	Закрепление отсутствует
1573	-	-	409665.08	3216366.11	Картометрический метод	5.0	Закрепление отсутствует
1574	-	-	409666.15	3216375.11	Картометрический метод	5.0	Закрепление отсутствует
1575	-	-	409670.10	3216379.78	Картометрический метод	5.0	Закрепление отсутствует
1576	-	-	409675.85	3216381.94	Картометрический метод	5.0	Закрепление отсутствует
1577	-	-	409688.06	3216382.66	Картометрический метод	5.0	Закрепление отсутствует
1578	-	-	409698.47	3216385.54	Картометрический метод	5.0	Закрепление отсутствует
1579	-	-	409707.81	3216390.21	Картометрический метод	5.0	Закрепление отсутствует
1580	-	-	409711.04	3216395.97	Картометрический метод	5.0	Закрепление отсутствует
1581	-	-	409710.68	3216403.89	Картометрический метод	5.0	Закрепление отсутствует
1582	-	-	409703.14	3216410.73	Картометрический метод	5.0	Закрепление отсутствует
1583	-	-	409686.98	3216412.89	Картометрический метод	5.0	Закрепление отсутствует
1584	-	-	409668.67	3216415.05	Картометрический метод	5.0	Закрепление отсутствует
1585	-	-	409656.46	3216419.01	Картометрический метод	5.0	Закрепление отсутствует
1586	-	-	409650.71	3216425.85	Картометрический метод	5.0	Закрепление отсутствует
1587	-	-	409646.76	3216434.48	Картометрический метод	5.0	Закрепление отсутствует
1588	-	-	409648.92	3216446.01	Картометрический метод	5.0	Закрепление отсутствует
1589	-	-	409658.61	3216460.40	Картометрический метод	5.0	Закрепление отсутствует
1590	-	-	409664.72	3216476.95	Картометрический метод	5.0	Закрепление отсутствует
1591	-	-	409667.59	3216498.55	Картометрический метод	5.0	Закрепление отсутствует
1592	-	-	409666.15	3216508.62	Картометрический метод	5.0	Закрепление отсутствует
1593	-	-	409649.63	3216512.23	Картометрический метод	5.0	Закрепление отсутствует
1594	-	-	409633.11	3216509.35	Картометрический метод	5.0	Закрепление отсутствует
1595	-	-	409612.29	3216496.39	Картометрический метод	5.0	Закрепление отсутствует
1596	-	-	409599.36	3216487.76	Картометрический метод	5.0	Закрепление отсутствует

2. Сведения о характерных точках границ объекта							
Обозначение характерных точек границ	Существующие координаты, м		Измененные (уточненные) координаты, м		Метод определения координат характерной точки	Средняя квадратическая погрешность положения характерной точки (Mt), м	Описание обозначения точки на местности (при наличии)
	X	Y	X	Y			
1	2	3	4	5	6	7	8
1597	-	-	409592.18	3216489.19	Картометрический метод	5.0	Закрепление отсутствует
1598	-	-	409577.81	3216480.56	Картометрический метод	5.0	Закрепление отсутствует
1599	-	-	409560.57	3216463.29	Картометрический метод	5.0	Закрепление отсутствует
1600	-	-	409542.62	3216451.78	Картометрический метод	5.0	Закрепление отсутствует
1601	-	-	409526.10	3216440.98	Картометрический метод	5.0	Закрепление отсутствует
1602	-	-	409513.17	3216431.63	Картометрический метод	5.0	Закрепление отсутствует
1603	-	-	409508.14	3216421.55	Картометрический метод	5.0	Закрепление отсутствует
1604	-	-	409513.89	3216410.04	Картометрический метод	5.0	Закрепление отсутствует
1605	-	-	409521.79	3216408.59	Картометрический метод	5.0	Закрепление отсутствует
1606	-	-	409536.87	3216411.47	Картометрический метод	5.0	Закрепление отсутствует
1607	-	-	409549.80	3216419.38	Картометрический метод	5.0	Закрепление отсутствует
1608	-	-	409564.88	3216431.62	Картометрический метод	5.0	Закрепление отсутствует
1609	-	-	409572.78	3216440.26	Картометрический метод	5.0	Закрепление отсутствует
1610	-	-	409584.27	3216440.26	Картометрический метод	5.0	Закрепление отсутствует
1611	-	-	409604.39	3216440.97	Картометрический метод	5.0	Закрепление отсутствует
1612	-	-	409613.00	3216440.97	Картометрический метод	5.0	Закрепление отсутствует
1613	-	-	409620.90	3216439.53	Картометрический метод	5.0	Закрепление отсутствует
1614	-	-	409624.50	3216430.17	Картометрический метод	5.0	Закрепление отсутствует
1615	-	-	409621.62	3216421.54	Картометрический метод	5.0	Закрепление отсутствует
1616	-	-	409614.44	3216412.18	Картометрический метод	5.0	Закрепление отсутствует
1617	-	-	409602.95	3216400.67	Картометрический метод	5.0	Закрепление отсутствует
1618	-	-	409602.23	3216393.46	Картометрический метод	5.0	Закрепление отсутствует
1619	-	-	409606.54	3216386.98	Картометрический метод	5.0	Закрепление отсутствует
1620	-	-	409618.75	3216381.23	Картометрический метод	5.0	Закрепление отсутствует
1621	-	-	409632.40	3216376.19	Картометрический метод	5.0	Закрепление отсутствует

2. Сведения о характерных точках границ объекта							
Обозначение характерных точек границ	Существующие координаты, м		Измененные (уточненные) координаты, м		Метод определения координат характерной точки	Средняя квадратическая погрешность положения характерной точки (Mt), м	Описание обозначения точки на местности (при наличии)
	X	Y	X	Y			
1	2	3	4	5	6	7	8
1622	-	-	409642.45	3216367.55	Картометрический метод	5.0	Закрепление отсутствует
1623	-	-	409660.41	3216328.68	Картометрический метод	5.0	Закрепление отсутствует
1624	-	-	409669.03	3216306.37	Картометрический метод	5.0	Закрепление отсутствует
1625	-	-	409678.36	3216301.33	Картометрический метод	5.0	Закрепление отсутствует
1626	-	-	409700.63	3216291.25	Картометрический метод	5.0	Закрепление отсутствует
1627	-	-	409710.68	3216280.44	Картометрический метод	5.0	Закрепление отсутствует
1628	-	-	409712.12	3216268.21	Картометрический метод	5.0	Закрепление отсутствует
1629	-	-	409709.97	3216245.90	Картометрический метод	5.0	Закрепление отсутствует
1630	-	-	409704.94	3216225.75	Картометрический метод	5.0	Закрепление отсутствует
1631	-	-	409704.22	3216211.35	Картометрический метод	5.0	Закрепление отсутствует
1632	-	-	409708.53	3216200.55	Картометрический метод	5.0	Закрепление отсутствует
1633	-	-	409711.40	3216196.78	Картометрический метод	5.0	Закрепление отсутствует
1559	-	-	409724.33	3216214.05	Картометрический метод	5.0	Закрепление отсутствует
1634	-	-	409788.54	3215947.43	Картометрический метод	5.0	Закрепление отсутствует
1635	-	-	409806.78	3215984.04	Картометрический метод	5.0	Закрепление отсутствует
1636	-	-	409826.55	3216045.61	Картометрический метод	5.0	Закрепление отсутствует
1637	-	-	409848.22	3216125.66	Картометрический метод	5.0	Закрепление отсутствует
1638	-	-	409887.36	3216108.31	Картометрический метод	5.0	Закрепление отсутствует
1639	-	-	409908.56	3216105.69	Картометрический метод	5.0	Закрепление отсутствует
1640	-	-	409930.82	3216109.29	Картометрический метод	5.0	Закрепление отсутствует
1641	-	-	409950.93	3216115.05	Картометрический метод	5.0	Закрепление отсутствует
1642	-	-	409952.37	3216161.11	Картометрический метод	5.0	Закрепление отсутствует
1643	-	-	409922.92	3216169.04	Картометрический метод	5.0	Закрепление отсутствует
1644	-	-	409884.86	3216171.92	Картометрический метод	5.0	Закрепление отсутствует
1645	-	-	409876.24	3216179.84	Картометрический метод	5.0	Закрепление отсутствует

2. Сведения о характерных точках границ объекта							
Обозначение характерных точек границ	Существующие координаты, м		Измененные (уточненные) координаты, м		Метод определения координат характерной точки	Средняя квадратическая погрешность положения характерной точки (Mt), м	Описание обозначения точки на местности (при наличии)
	X	Y	X	Y			
1	2	3	4	5	6	7	8
1646	-	-	409877.67	3216192.79	Картометрический метод	5.0	Закрепление отсутствует
1647	-	-	409892.04	3216202.87	Картометрический метод	5.0	Закрепление отсутствует
1648	-	-	409902.81	3216213.66	Картометрический метод	5.0	Закрепление отсутствует
1649	-	-	409901.38	3216228.06	Картометрический метод	5.0	Закрепление отсутствует
1650	-	-	409875.52	3216300.04	Картометрический метод	5.0	Закрепление отсутствует
1651	-	-	409843.92	3216351.87	Картометрический метод	5.0	Закрепление отсутствует
1652	-	-	409812.32	3216390.02	Картометрический метод	5.0	Закрепление отсутствует
1653	-	-	409798.67	3216408.73	Картометрический метод	5.0	Закрепление отсутствует
1654	-	-	409769.22	3216386.42	Картометрический метод	5.0	Закрепление отсутствует
1655	-	-	409715.35	3216526.79	Картометрический метод	5.0	Закрепление отсутствует
1656	-	-	409701.71	3216531.11	Картометрический метод	5.0	Закрепление отсутствует
1657	-	-	409686.62	3216526.80	Картометрический метод	5.0	Закрепление отсутствует
1658	-	-	409678.00	3216522.48	Картометрический метод	5.0	Закрепление отсутствует
1659	-	-	409685.19	3216510.24	Картометрический метод	5.0	Закрепление отсутствует
1660	-	-	409685.91	3216486.48	Картометрический метод	5.0	Закрепление отсутствует
1661	-	-	409680.88	3216467.05	Картометрический метод	5.0	Закрепление отсутствует
1662	-	-	409669.39	3216446.90	Картометрический метод	5.0	Закрепление отсутствует
1663	-	-	409665.79	3216436.11	Картометрический метод	5.0	Закрепление отсутствует
1664	-	-	409670.10	3216426.75	Картометрический метод	5.0	Закрепление отсутствует
1665	-	-	409679.44	3216422.42	Картометрический метод	5.0	Закрепление отсутствует
1666	-	-	409697.40	3216418.83	Картометрический метод	5.0	Закрепление отсутствует
1667	-	-	409713.92	3216418.83	Картометрический метод	5.0	Закрепление отсутствует
1668	-	-	409726.84	3216417.38	Картометрический метод	5.0	Закрепление отсутствует
1669	-	-	409732.59	3216411.63	Картометрический метод	5.0	Закрепление отсутствует
1670	-	-	409733.31	3216401.55	Картометрический метод	5.0	Закрепление отсутствует

2. Сведения о характерных точках границ объекта							
Обозначение характерных точек границ	Существующие координаты, м		Измененные (уточненные) координаты, м		Метод определения координат характерной точки	Средняя квадратическая погрешность положения характерной точки (Mt), м	Описание обозначения точки на местности (при наличии)
	X	Y	X	Y			
1	2	3	4	5	6	7	8
1671	-	-	409729.00	3216391.47	Картометрический метод	5.0	Закрепление отсутствует
1672	-	-	409718.94	3216384.28	Картометрический метод	5.0	Закрепление отсутствует
1673	-	-	409698.12	3216375.64	Картометрический метод	5.0	Закрепление отсутствует
1674	-	-	409688.06	3216374.92	Картометрический метод	5.0	Закрепление отсутствует
1675	-	-	409686.62	3216367.01	Картометрический метод	5.0	Закрепление отсутствует
1676	-	-	409692.37	3216361.96	Картометрический метод	5.0	Закрепление отсутствует
1677	-	-	409708.89	3216363.40	Картометрический метод	5.0	Закрепление отсутствует
1678	-	-	409723.25	3216367.72	Картометрический метод	5.0	Закрепление отсутствует
1679	-	-	409734.75	3216366.28	Картометрический метод	5.0	Закрепление отсутствует
1680	-	-	409743.36	3216364.12	Картометрический метод	5.0	Закрепление отсутствует
1681	-	-	409757.73	3216366.28	Картометрический метод	5.0	Закрепление отсутствует
1682	-	-	409763.47	3216364.12	Картометрический метод	5.0	Закрепление отсутствует
1683	-	-	409765.63	3216357.63	Картометрический метод	5.0	Закрепление отсутствует
1684	-	-	409764.91	3216347.56	Картометрический метод	5.0	Закрепление отсутствует
1685	-	-	409759.17	3216328.13	Картометрический метод	5.0	Закрепление отсутствует
1686	-	-	409763.47	3216310.13	Картометрический метод	5.0	Закрепление отсутствует
1687	-	-	409770.66	3216297.90	Картометрический метод	5.0	Закрепление отсутствует
1688	-	-	409771.38	3216287.82	Картометрический метод	5.0	Закрепление отсутствует
1689	-	-	409767.78	3216276.30	Картометрический метод	5.0	Закрепление отсутствует
1690	-	-	409757.73	3216262.63	Картометрический метод	5.0	Закрепление отсутствует
1691	-	-	409749.83	3216251.83	Картометрический метод	5.0	Закрепление отсутствует
1692	-	-	409746.24	3216228.80	Картометрический метод	5.0	Закрепление отсутствует
1693	-	-	409740.49	3216200.01	Картометрический метод	5.0	Закрепление отсутствует
1694	-	-	409732.59	3216186.34	Картометрический метод	5.0	Закрепление отсутствует
1695	-	-	409726.13	3216181.30	Картометрический метод	5.0	Закрепление отсутствует

2. Сведения о характерных точках границ объекта							
Обозначение характерных точек границ	Существующие координаты, м		Измененные (уточненные) координаты, м		Метод определения координат характерной точки	Средняя квадратическая погрешность положения характерной точки (Mt), м	Описание обозначения точки на местности (при наличии)
	X	Y	X	Y			
1	2	3	4	5	6	7	8
1696	-	-	409713.20	3216173.38	Картометрический метод	5.0	Закрепление отсутствует
1697	-	-	409704.58	3216156.83	Картометрический метод	5.0	Закрепление отсутствует
1698	-	-	409692.37	3216119.40	Картометрический метод	5.0	Закрепление отсутствует
1699	-	-	409681.60	3216095.65	Картометрический метод	5.0	Закрепление отсутствует
1700	-	-	409683.75	3216085.57	Картометрический метод	5.0	Закрепление отсутствует
1701	-	-	409689.50	3216082.69	Картометрический метод	5.0	Закрепление отсутствует
1702	-	-	409698.83	3216083.41	Картометрический метод	5.0	Закрепление отсутствует
1703	-	-	409713.92	3216090.61	Картометрический метод	5.0	Закрепление отсутствует
1704	-	-	409730.44	3216102.84	Картометрический метод	5.0	Закрепление отсутствует
1705	-	-	409745.52	3216115.80	Картометрический метод	5.0	Закрепление отсутствует
1706	-	-	409757.01	3216128.03	Картометрический метод	5.0	Закрепление отсутствует
1707	-	-	409772.09	3216134.51	Картометрический метод	5.0	Закрепление отсутствует
1708	-	-	409785.02	3216134.50	Картометрический метод	5.0	Закрепление отсутствует
1709	-	-	409795.08	3216127.31	Картометрический метод	5.0	Закрепление отсутствует
1710	-	-	409797.23	3216120.11	Картометрический метод	5.0	Закрепление отсутствует
1711	-	-	409790.77	3216081.96	Картометрический метод	5.0	Закрепление отсутствует
1712	-	-	409787.18	3216058.21	Картометрический метод	5.0	Закрепление отсутствует
1713	-	-	409781.43	3216038.06	Картометрический метод	5.0	Закрепление отсутствует
1714	-	-	409771.38	3216024.38	Картометрический метод	5.0	Закрепление отсутствует
1715	-	-	409746.96	3216020.07	Картометрический метод	5.0	Закрепление отсутствует
1716	-	-	409732.59	3216016.46	Картометрический метод	5.0	Закрепление отсутствует
1717	-	-	409709.61	3216018.63	Картометрический метод	5.0	Закрепление отсутствует
1718	-	-	409692.37	3216022.95	Картометрический метод	5.0	Закрепление отсутствует
1719	-	-	409672.26	3216016.48	Картометрический метод	5.0	Закрепление отсутствует
1720	-	-	409664.36	3216005.68	Картометрический метод	5.0	Закрепление отсутствует

2. Сведения о характерных точках границ объекта							
Обозначение характерных точек границ	Существующие координаты, м		Измененные (уточненные) координаты, м		Метод определения координат характерной точки	Средняя квадратическая погрешность положения характерной точки (Mt), м	Описание обозначения точки на местности (при наличии)
	X	Y	X	Y			
1	2	3	4	5	6	7	8
1721	-	-	409656.46	3215984.09	Картометрический метод	5.0	Закрепление отсутствует
1722	-	-	409652.87	3215964.65	Картометрический метод	5.0	Закрепление отсутствует
1723	-	-	409646.40	3215956.02	Картометрический метод	5.0	Закрепление отсутствует
1724	-	-	409636.35	3215953.86	Картометрический метод	5.0	Закрепление отсутствует
1725	-	-	409624.14	3215962.50	Картометрический метод	5.0	Закрепление отсутствует
1726	-	-	409606.18	3215972.58	Картометрический метод	5.0	Закрепление отсутствует
1727	-	-	409585.35	3215978.34	Картометрический метод	5.0	Закрепление отсутствует
1728	-	-	409554.47	3215978.34	Картометрический метод	5.0	Закрепление отсутствует
1729	-	-	409522.15	3215970.43	Картометрический метод	5.0	Закрепление отсутствует
1730	-	-	409497.73	3215954.60	Картометрический метод	5.0	Закрепление отсутствует
1731	-	-	409490.54	3215942.36	Картометрический метод	5.0	Закрепление отсутствует
1732	-	-	409489.11	3215928.69	Картометрический метод	5.0	Закрепление отсутствует
1733	-	-	409488.39	3215907.10	Картометрический метод	5.0	Закрепление отсутствует
1734	-	-	409474.03	3215882.62	Картометрический метод	5.0	Закрепление отсутствует
1735	-	-	409463.25	3215869.67	Картометрический метод	5.0	Закрепление отсутствует
1736	-	-	409454.63	3215864.63	Картометрический метод	5.0	Закрепление отсутствует
1737	-	-	409445.30	3215856.71	Картометрический метод	5.0	Закрепление отсутствует
1738	-	-	409428.06	3215851.68	Картометрический метод	5.0	Закрепление отсутствует
1739	-	-	409438.11	3215837.28	Картометрический метод	5.0	Закрепление отсутствует
1740	-	-	409460.47	3215820.48	Картометрический метод	5.0	Закрепление отсутствует
1741	-	-	409530.76	3215818.82	Картометрический метод	5.0	Закрепление отсутствует
1742	-	-	409542.38	3215806.52	Картометрический метод	5.0	Закрепление отсутствует
1743	-	-	409576.24	3215810.99	Картометрический метод	5.0	Закрепление отсутствует
1744	-	-	409613.46	3215820.52	Картометрический метод	5.0	Закрепление отсутствует
1745	-	-	409639.35	3215824.07	Картометрический метод	5.0	Закрепление отсутствует

2. Сведения о характерных точках границ объекта							
Обозначение характерных точек границ	Существующие координаты, м		Измененные (уточненные) координаты, м		Метод определения координат характерной точки	Средняя квадратическая погрешность положения характерной точки (Mt), м	Описание обозначения точки на местности (при наличии)
	X	Y	X	Y			
1	2	3	4	5	6	7	8
1746	-	-	409677.61	3215845.64	Картометрический метод	5.0	Закрепление отсутствует
1747	-	-	409694.52	3215857.40	Картометрический метод	5.0	Закрепление отсутствует
1748	-	-	409680.88	3215858.84	Картометрический метод	5.0	Закрепление отсутствует
1749	-	-	409663.64	3215858.13	Картометрический метод	5.0	Закрепление отсутствует
1750	-	-	409647.84	3215857.40	Картометрический метод	5.0	Закрепление отсутствует
1751	-	-	409633.47	3215858.85	Картометрический метод	5.0	Закрепление отсутствует
1752	-	-	409623.42	3215863.17	Картометрический метод	5.0	Закрепление отсутствует
1753	-	-	409618.39	3215874.69	Картометрический метод	5.0	Закрепление отсутствует
1754	-	-	409618.39	3215885.48	Картометрический метод	5.0	Закрепление отсутствует
1755	-	-	409608.34	3215877.57	Картометрический метод	5.0	Закрепление отсутствует
1756	-	-	409597.56	3215874.69	Картометрический метод	5.0	Закрепление отсутствует
1757	-	-	409587.51	3215877.57	Картометрический метод	5.0	Закрепление отсутствует
1758	-	-	409581.76	3215887.65	Картометрический метод	5.0	Закрепление отсутствует
1759	-	-	409578.89	3215894.85	Картометрический метод	5.0	Закрепление отсутствует
1760	-	-	409587.51	3215906.36	Картометрический метод	5.0	Закрепление отсутствует
1761	-	-	409597.56	3215909.96	Картометрический метод	5.0	Закрепление отсутствует
1762	-	-	409616.24	3215909.23	Картометрический метод	5.0	Закрепление отсутствует
1763	-	-	409629.88	3215909.96	Картометрический метод	5.0	Закрепление отсутствует
1764	-	-	409645.68	3215920.75	Картометрический метод	5.0	Закрепление отсутствует
1765	-	-	409669.39	3215941.62	Картометрический метод	5.0	Закрепление отсутствует
1766	-	-	409681.60	3215956.01	Картометрический метод	5.0	Закрепление отсутствует
1767	-	-	409699.55	3215966.09	Картометрический метод	5.0	Закрепление отсутствует
1768	-	-	409730.44	3215974.72	Картометрический метод	5.0	Закрепление отсутствует
1769	-	-	409756.29	3215975.44	Картометрический метод	5.0	Закрепление отсутствует
1770	-	-	409780.71	3215967.52	Картометрический метод	5.0	Закрепление отсутствует

2. Сведения о характерных точках границ объекта							
Обозначение характерных точек границ	Существующие координаты, м		Измененные (уточненные) координаты, м		Метод определения координат характерной точки	Средняя квадратическая погрешность положения характерной точки (Mt), м	Описание обозначения точки на местности (при наличии)
	X	Y	X	Y			
1	2	3	4	5	6	7	8
1634	-	-	409788.54	3215947.43	Картометрический метод	5.0	Закрепление отсутствует
1771	-	-	409774.25	3216652.02	Картометрический метод	5.0	Закрепление отсутствует
1772	-	-	409794.36	3216680.09	Картометрический метод	5.0	Закрепление отсутствует
1773	-	-	409793.64	3216693.77	Картометрический метод	5.0	Закрепление отсутствует
1774	-	-	409787.18	3216706.73	Картометрический метод	5.0	Закрепление отсутствует
1775	-	-	409768.50	3216699.53	Картометрический метод	5.0	Закрепление отсутствует
1776	-	-	409749.11	3216696.65	Картометрический метод	5.0	Закрепление отсутствует
1777	-	-	409731.15	3216701.69	Картометрический метод	5.0	Закрепление отсутствует
1778	-	-	409690.93	3216713.94	Картометрический метод	5.0	Закрепление отсутствует
1779	-	-	409670.82	3216719.69	Картометрический метод	5.0	Закрепление отсутствует
1780	-	-	409652.15	3216716.82	Картометрический метод	5.0	Закрепление отсутствует
1781	-	-	409629.88	3216703.87	Картометрический метод	5.0	Закрепление отсутствует
1782	-	-	409629.88	3216681.55	Картометрический метод	5.0	Закрепление отсутствует
1783	-	-	409636.35	3216653.48	Картометрический метод	5.0	Закрепление отсутствует
1784	-	-	409647.12	3216631.17	Картометрический метод	5.0	Закрепление отсутствует
1785	-	-	409661.49	3216634.05	Картометрический метод	5.0	Закрепление отсутствует
1786	-	-	409678.00	3216644.12	Картометрический метод	5.0	Закрепление отсутствует
1787	-	-	409690.93	3216646.28	Картометрический метод	5.0	Закрепление отсутствует
1788	-	-	409706.02	3216641.96	Картометрический метод	5.0	Закрепление отсутствует
1789	-	-	409718.23	3216639.80	Картометрический метод	5.0	Закрепление отсутствует
1790	-	-	409726.84	3216649.15	Картометрический метод	5.0	Закрепление отсутствует
1791	-	-	409731.15	3216664.98	Картометрический метод	5.0	Закрепление отсутствует
1792	-	-	409739.77	3216672.18	Картометрический метод	5.0	Закрепление отсутствует
1793	-	-	409752.70	3216670.02	Картометрический метод	5.0	Закрепление отсутствует
1794	-	-	409767.07	3216654.90	Картометрический метод	5.0	Закрепление отсутствует

2. Сведения о характерных точках границ объекта							
Обозначение характерных точек границ	Существующие координаты, м		Измененные (уточненные) координаты, м		Метод определения координат характерной точки	Средняя квадратическая погрешность положения характерной точки (Mt), м	Описание обозначения точки на местности (при наличии)
	X	Y	X	Y			
1	2	3	4	5	6	7	8
1771	-	-	409774.25	3216652.02	Картометрический метод	5.0	Закрепление отсутствует
1795	-	-	409382.09	3216655.32	Картометрический метод	5.0	Закрепление отсутствует
1796	-	-	409369.88	3216675.83	Картометрический метод	5.0	Закрепление отсутствует
1797	-	-	409365.57	3216705.34	Картометрический метод	5.0	Закрепление отсутствует
1798	-	-	409363.06	3216734.49	Картометрический метод	5.0	Закрепление отсутствует
1799	-	-	409358.39	3216760.40	Картометрический метод	5.0	Закрепление отсутствует
1800	-	-	409351.92	3216770.48	Картометрический метод	5.0	Закрепление отсутствует
1801	-	-	409344.02	3216777.32	Картометрический метод	5.0	Закрепление отсутствует
1802	-	-	409335.76	3216779.12	Картометрический метод	5.0	Закрепление отсутствует
1803	-	-	409327.50	3216776.96	Картометрический метод	5.0	Закрепление отсутствует
1804	-	-	409320.68	3216770.85	Картометрический метод	5.0	Закрепление отсутствует
1805	-	-	409314.58	3216761.13	Картометрический метод	5.0	Закрепление отсутствует
1806	-	-	409313.50	3216749.62	Картометрический метод	5.0	Закрепление отсутствует
1807	-	-	409313.86	3216733.06	Картометрический метод	5.0	Закрепление отсутствует
1808	-	-	409319.25	3216710.38	Картометрический метод	5.0	Закрепление отсутствует
1809	-	-	409320.32	3216690.23	Картометрический метод	5.0	Закрепление отсутствует
1810	-	-	409317.09	3216676.92	Картометрический метод	5.0	Закрепление отсутствует
1811	-	-	409311.34	3216673.32	Картометрический метод	5.0	Закрепление отсутствует
1812	-	-	409299.49	3216671.88	Картометрический метод	5.0	Закрепление отсутствует
1813	-	-	409290.16	3216675.12	Картометрический метод	5.0	Закрепление отсутствует
1814	-	-	409284.41	3216681.96	Картометрический метод	5.0	Закрепление отсутствует
1815	-	-	409279.02	3216699.23	Картометрический метод	5.0	Закрепление отсутствует
1816	-	-	409271.84	3216714.35	Картометрический метод	5.0	Закрепление отсутствует
1817	-	-	409262.86	3216725.87	Картометрический метод	5.0	Закрепление отсутствует
1818	-	-	409248.50	3216735.94	Картометрический метод	5.0	Закрепление отсутствует

2. Сведения о характерных точках границ объекта							
Обозначение характерных точек границ	Существующие координаты, м		Измененные (уточненные) координаты, м		Метод определения координат характерной точки	Средняя квадратическая погрешность положения характерной точки (Mt), м	Описание обозначения точки на местности (при наличии)
	X	Y	X	Y			
1	2	3	4	5	6	7	8
1819	-	-	409221.92	3216746.38	Картометрический метод	5.0	Закрепление отсутствует
1820	-	-	409202.53	3216752.15	Картометрический метод	5.0	Закрепление отсутствует
1821	-	-	409194.27	3216759.71	Картометрический метод	5.0	Закрепление отсутствует
1822	-	-	409183.86	3216772.31	Картометрический метод	5.0	Закрепление отсутствует
1823	-	-	409172.37	3216780.23	Картометрический метод	5.0	Закрепление отсутствует
1824	-	-	409163.39	3216784.19	Картометрический метод	5.0	Закрепление отсутствует
1825	-	-	409125.32	3216789.23	Картометрический метод	5.0	Закрепление отсутствует
1826	-	-	409114.91	3216793.55	Картометрический метод	5.0	Закрепление отсутствует
1827	-	-	409110.24	3216801.46	Картометрический метод	5.0	Закрепление отсутствует
1828	-	-	409109.88	3216810.10	Картометрический метод	5.0	Закрепление отсутствует
1829	-	-	409113.11	3216818.38	Картометрический метод	5.0	Закрепление отсутствует
1830	-	-	409123.88	3216823.42	Картометрический метод	5.0	Закрепление отсутствует
1831	-	-	409137.53	3216827.38	Картометрический метод	5.0	Закрепление отсутствует
1832	-	-	409147.23	3216828.09	Картометрический метод	5.0	Закрепление отсутствует
1833	-	-	409158.72	3216827.37	Картометрический метод	5.0	Закрепление отсутствует
1834	-	-	409137.89	3216839.61	Картометрический метод	5.0	Закрепление отсутствует
1835	-	-	409128.91	3216836.37	Картометрический метод	5.0	Закрепление отсутствует
1836	-	-	409112.75	3216836.02	Картометрический метод	5.0	Закрепление отсутствует
1837	-	-	409094.44	3216835.30	Картометрический метод	5.0	Закрепление отсутствует
1838	-	-	409082.95	3216826.66	Картометрический метод	5.0	Закрепление отсутствует
1839	-	-	409079.71	3216810.83	Картометрический метод	5.0	Закрепление отсутствует
1840	-	-	409082.23	3216792.83	Картометрический метод	5.0	Закрепление отсутствует
1841	-	-	409096.23	3216772.67	Картометрический метод	5.0	Закрепление отсутствует
1842	-	-	409125.68	3216746.04	Картометрический метод	5.0	Закрепление отсутствует
1843	-	-	409147.23	3216729.48	Картометрический метод	5.0	Закрепление отсутствует

2. Сведения о характерных точках границ объекта							
Обозначение характерных точек границ	Существующие координаты, м		Измененные (уточненные) координаты, м		Метод определения координат характерной точки	Средняя квадратическая погрешность положения характерной точки (Mt), м	Описание обозначения точки на местности (при наличии)
	X	Y	X	Y			
1	2	3	4	5	6	7	8
1844	-	-	409155.85	3216715.44	Картометрический метод	5.0	Закрепление отсутствует
1845	-	-	409159.80	3216700.33	Картометрический метод	5.0	Закрепление отсутствует
1846	-	-	409162.67	3216688.10	Картометрический метод	5.0	Закрепление отсутствует
1847	-	-	409170.93	3216680.54	Картометрический метод	5.0	Закрепление отсутствует
1848	-	-	409180.98	3216678.38	Картометрический метод	5.0	Закрепление отсутствует
1849	-	-	409202.89	3216677.29	Картометрический метод	5.0	Закрепление отсутствует
1850	-	-	409217.61	3216676.21	Картометрический метод	5.0	Закрепление отсутствует
1851	-	-	409226.23	3216670.09	Картометрический метод	5.0	Закрепление отсутствует
1852	-	-	409234.85	3216659.29	Картометрический метод	5.0	Закрепление отсутствует
1853	-	-	409248.86	3216635.54	Картометрический метод	5.0	Закрепление отсутствует
1854	-	-	409264.66	3216623.30	Картометрический метод	5.0	Закрепление отсутствует
1855	-	-	409274.00	3216618.62	Картометрический метод	5.0	Закрепление отсутствует
1856	-	-	409284.05	3216618.98	Картометрический метод	5.0	Закрепление отсутствует
1857	-	-	409293.39	3216625.82	Картометрический метод	5.0	Закрепление отсутствует
1858	-	-	409318.53	3216640.92	Картометрический метод	5.0	Закрепление отсутствует
1859	-	-	409335.76	3216649.20	Картометрический метод	5.0	Закрепление отсутствует
1860	-	-	409351.57	3216652.44	Картометрический метод	5.0	Закрепление отсутствует
1861	-	-	409368.80	3216654.23	Картометрический метод	5.0	Закрепление отсутствует
1795	-	-	409382.09	3216655.32	Картометрический метод	5.0	Закрепление отсутствует
1862	-	-	409388.77	3215864.26	Картометрический метод	5.0	Закрепление отсутствует
1863	-	-	409401.84	3215878.32	Картометрический метод	5.0	Закрепление отсутствует
1864	-	-	409391.07	3215914.31	Картометрический метод	5.0	Закрепление отсутствует
1865	-	-	409379.58	3215943.82	Картометрический метод	5.0	Закрепление отсутствует
1866	-	-	409368.80	3215956.06	Картометрический метод	5.0	Закрепление отсутствует
1867	-	-	409359.47	3215958.21	Картометрический метод	5.0	Закрепление отсутствует

2. Сведения о характерных точках границ объекта							
Обозначение характерных точек границ	Существующие координаты, м		Измененные (уточненные) координаты, м		Метод определения координат характерной точки	Средняя квадратическая погрешность положения характерной точки (Mt), м	Описание обозначения точки на местности (при наличии)
	X	Y	X	Y			
1	2	3	4	5	6	7	8
1868	-	-	409345.82	3215952.46	Картометрический метод	5.0	Закрепление отсутствует
1869	-	-	409320.68	3215934.46	Картометрический метод	5.0	Закрепление отсутствует
1870	-	-	409304.16	3215930.15	Картометрический метод	5.0	Закрепление отсутствует
1871	-	-	409284.77	3215933.03	Картометрический метод	5.0	Закрепление отсутствует
1872	-	-	409271.12	3215938.07	Картометрический метод	5.0	Закрепление отсутствует
1873	-	-	409244.55	3215963.27	Картометрический метод	5.0	Закрепление отсутствует
1874	-	-	409220.85	3215978.38	Картометрический метод	5.0	Закрепление отсутствует
1875	-	-	409212.95	3215994.22	Картометрический метод	5.0	Закрепление отсутствует
1876	-	-	409215.82	3216011.50	Картометрический метод	5.0	Закрепление отсутствует
1877	-	-	409220.13	3216026.61	Картометрический метод	5.0	Закрепление отсутствует
1878	-	-	409217.26	3216031.65	Картометрический метод	5.0	Закрепление отсутствует
1879	-	-	409205.76	3216038.13	Картометрический метод	5.0	Закрепление отсутствует
1880	-	-	409196.43	3216034.53	Картометрический метод	5.0	Закрепление отсутствует
1881	-	-	409189.24	3216025.90	Картометрический метод	5.0	Закрепление отсутствует
1882	-	-	409185.65	3216007.90	Картометрический метод	5.0	Закрепление отсутствует
1883	-	-	409184.93	3215962.56	Картометрический метод	5.0	Закрепление отсутствует
1884	-	-	409181.34	3215929.44	Картометрический метод	5.0	Закрепление отсутствует
1885	-	-	409166.26	3215897.78	Картометрический метод	5.0	Закрепление отсутствует
1886	-	-	409146.87	3215864.67	Картометрический метод	5.0	Закрепление отсутствует
1887	-	-	409125.32	3215843.08	Картометрический метод	5.0	Закрепление отсутствует
1888	-	-	409105.93	3215833.73	Картометрический метод	5.0	Закрепление отсутствует
1889	-	-	409087.97	3215815.02	Картометрический метод	5.0	Закрепление отсутствует
1890	-	-	409075.04	3215791.98	Картометрический метод	5.0	Закрепление отсутствует
1891	-	-	409060.68	3215768.96	Картометрический метод	5.0	Закрепление отсутствует
1892	-	-	409070.02	3215734.89	Картометрический метод	5.0	Закрепление отсутствует

2. Сведения о характерных точках границ объекта							
Обозначение характерных точек границ	Существующие координаты, м		Измененные (уточненные) координаты, м		Метод определения координат характерной точки	Средняя квадратическая погрешность положения характерной точки (Mt), м	Описание обозначения точки на местности (при наличии)
	X	Y	X	Y			
1	2	3	4	5	6	7	8
1893	-	-	409092.35	3215756.05	Картометрический метод	5.0	Закрепление отсутствует
1894	-	-	409107.72	3215774.89	Картометрический метод	5.0	Закрепление отсутствует
1895	-	-	409125.16	3215793.31	Картометрический метод	5.0	Закрепление отсутствует
1896	-	-	409167.64	3215840.89	Картометрический метод	5.0	Закрепление отсутствует
1897	-	-	409207.37	3215866.24	Картометрический метод	5.0	Закрепление отсутствует
1898	-	-	409228.86	3215872.22	Картометрический метод	5.0	Закрепление отсутствует
1899	-	-	409263.02	3215865.29	Картометрический метод	5.0	Закрепление отсутствует
1900	-	-	409295.33	3215857.39	Картометрический метод	5.0	Закрепление отсутствует
1901	-	-	409315.31	3215859.29	Картометрический метод	5.0	Закрепление отсутствует
1902	-	-	409341.34	3215870.03	Картометрический метод	5.0	Закрепление отсутствует
1903	-	-	409349.47	3215870.56	Картометрический метод	5.0	Закрепление отсутствует
1904	-	-	409362.26	3215871.32	Картометрический метод	5.0	Закрепление отсутствует
1862	-	-	409388.77	3215864.26	Картометрический метод	5.0	Закрепление отсутствует
1905	-	-	409345.10	3215974.05	Картометрический метод	5.0	Закрепление отсутствует
1906	-	-	409350.13	3215979.81	Картометрический метод	5.0	Закрепление отсутствует
1907	-	-	409355.16	3215989.17	Картометрический метод	5.0	Закрепление отсутствует
1908	-	-	409354.44	3215997.80	Картометрический метод	5.0	Закрепление отсутствует
1909	-	-	409350.13	3216007.16	Картометрический метод	5.0	Закрепление отсутствует
1910	-	-	409341.51	3216012.92	Картометрический метод	5.0	Закрепление отсутствует
1911	-	-	409332.17	3216012.92	Картометрический метод	5.0	Закрепление отсутствует
1912	-	-	409323.55	3216008.61	Картометрический метод	5.0	Закрепление отсутствует
1913	-	-	409314.22	3216008.61	Картометрический метод	5.0	Закрепление отсутствует
1914	-	-	409307.04	3216011.48	Картометрический метод	5.0	Закрепление отсутствует
1915	-	-	409298.42	3216014.37	Картометрический метод	5.0	Закрепление отсутствует
1916	-	-	409286.21	3216016.53	Картометрический метод	5.0	Закрепление отсутствует

2. Сведения о характерных точках границ объекта							
Обозначение характерных точек границ	Существующие координаты, м		Измененные (уточненные) координаты, м		Метод определения координат характерной точки	Средняя квадратическая погрешность положения характерной точки (Mt), м	Описание обозначения точки на местности (при наличии)
	X	Y	X	Y			
1	2	3	4	5	6	7	8
1917	-	-	409275.43	3216014.37	Картометрический метод	5.0	Закрепление отсутствует
1918	-	-	409266.81	3216008.61	Картометрический метод	5.0	Закрепление отсутствует
1919	-	-	409256.76	3215999.26	Картометрический метод	5.0	Закрепление отсутствует
1920	-	-	409245.27	3215985.58	Картометрический метод	5.0	Закрепление отсутствует
1921	-	-	409251.01	3215972.63	Картометрический метод	5.0	Закрепление отсутствует
1922	-	-	409264.66	3215962.55	Картометрический метод	5.0	Закрепление отсутствует
1923	-	-	409286.92	3215948.15	Картометрический метод	5.0	Закрепление отсутствует
1924	-	-	409300.57	3215946.71	Картометрический метод	5.0	Закрепление отсутствует
1925	-	-	409321.40	3215955.34	Картометрический метод	5.0	Закрепление отсутствует
1905	-	-	409345.10	3215974.05	Картометрический метод	5.0	Закрепление отсутствует
1926	-	-	409549.80	3216487.23	Картометрический метод	5.0	Закрепление отсутствует
1927	-	-	409544.41	3216493.70	Картометрический метод	5.0	Закрепление отсутствует
1928	-	-	409550.88	3216505.94	Картометрический метод	5.0	Закрепление отсутствует
1929	-	-	409558.06	3216512.42	Картометрический метод	5.0	Закрепление отсутствует
1930	-	-	409566.32	3216511.69	Картометрический метод	5.0	Закрепление отсутствует
1931	-	-	409567.40	3216503.42	Картометрический метод	5.0	Закрепление отсутствует
1932	-	-	409577.09	3216506.48	Картометрический метод	5.0	Закрепление отсутствует
1933	-	-	409573.50	3216514.39	Картометрический метод	5.0	Закрепление отсутствует
1934	-	-	409574.94	3216528.79	Картометрический метод	5.0	Закрепление отсутствует
1935	-	-	409554.11	3216530.23	Картометрический метод	5.0	Закрепление отсутствует
1936	-	-	409527.53	3216527.36	Картометрический метод	5.0	Закрепление отсутствует
1937	-	-	409521.07	3216530.23	Картометрический метод	5.0	Закрепление отсутствует
1938	-	-	409521.07	3216537.43	Картометрический метод	5.0	Закрепление отсутствует
1939	-	-	409530.41	3216546.79	Картометрический метод	5.0	Закрепление отсутствует
1940	-	-	409545.49	3216548.94	Картометрический метод	5.0	Закрепление отсутствует

2. Сведения о характерных точках границ объекта							
Обозначение характерных точек границ	Существующие координаты, м		Измененные (уточненные) координаты, м		Метод определения координат характерной точки	Средняя квадратическая погрешность положения характерной точки (Mt), м	Описание обозначения точки на местности (при наличии)
	X	Y	X	Y			
1	2	3	4	5	6	7	8
1941	-	-	409569.91	3216554.70	Картометрический метод	5.0	Закрепление отсутствует
1942	-	-	409584.99	3216559.02	Картометрический метод	5.0	Закрепление отсутствует
1943	-	-	409584.99	3216569.10	Картометрический метод	5.0	Закрепление отсутствует
1944	-	-	409579.25	3216579.17	Картометрический метод	5.0	Закрепление отсутствует
1945	-	-	409566.32	3216582.05	Картометрический метод	5.0	Закрепление отсутствует
1946	-	-	409551.95	3216579.90	Картометрический метод	5.0	Закрепление отсутствует
1947	-	-	409529.69	3216572.70	Картометрический метод	5.0	Закрепление отсутствует
1948	-	-	409515.32	3216563.35	Картометрический метод	5.0	Закрепление отсутствует
1949	-	-	409506.71	3216558.31	Картометрический метод	5.0	Закрепление отсутствует
1950	-	-	409500.24	3216556.87	Картометрический метод	5.0	Закрепление отсутствует
1951	-	-	409492.34	3216562.63	Картометрический метод	5.0	Закрепление отсутствует
1952	-	-	409487.31	3216571.98	Картометрический метод	5.0	Закрепление отсутствует
1953	-	-	409487.31	3216583.50	Картометрический метод	5.0	Закрепление отсутствует
1954	-	-	409492.70	3216601.32	Картометрический метод	5.0	Закрепление отсутствует
1955	-	-	409496.65	3216613.91	Картометрический метод	5.0	Закрепление отсутствует
1956	-	-	409498.45	3216625.42	Картометрический метод	5.0	Закрепление отсутствует
1957	-	-	409494.50	3216630.83	Картометрический метод	5.0	Закрепление отсутствует
1958	-	-	409486.24	3216630.46	Картометрический метод	5.0	Закрепление отсутствует
1959	-	-	409475.10	3216624.71	Картометрический метод	5.0	Закрепление отсутствует
1960	-	-	409459.30	3216615.71	Картометрический метод	5.0	Закрепление отсутствует
1961	-	-	409447.81	3216616.80	Картометрический метод	5.0	Закрепление отсутствует
1962	-	-	409437.40	3216622.19	Картометрический метод	5.0	Закрепление отсутствует
1963	-	-	409412.62	3216637.32	Картометрический метод	5.0	Закрепление отсутствует
1964	-	-	409400.05	3216642.71	Картометрический метод	5.0	Закрепление отсутствует
1965	-	-	409386.76	3216623.65	Картометрический метод	5.0	Закрепление отсутствует

2. Сведения о характерных точках границ объекта							
Обозначение характерных точек границ	Существующие координаты, м		Измененные (уточненные) координаты, м		Метод определения координат характерной точки	Средняя квадратическая погрешность положения характерной точки (Mt), м	Описание обозначения точки на местности (при наличии)
	X	Y	X	Y			
1	2	3	4	5	6	7	8
1966	-	-	409381.37	3216602.77	Картометрический метод	5.0	Закрепление отсутствует
1967	-	-	409377.42	3216579.74	Картометрический метод	5.0	Закрепление отсутствует
1968	-	-	409379.94	3216556.35	Картометрический метод	5.0	Закрепление отсутствует
1969	-	-	409386.40	3216547.71	Картометрический метод	5.0	Закрепление отсутствует
1970	-	-	409396.46	3216543.38	Картометрический метод	5.0	Закрепление отсутствует
1971	-	-	409410.10	3216544.46	Картометрический метод	5.0	Закрепление отсутствует
1972	-	-	409429.14	3216549.50	Картометрический метод	5.0	Закрепление отсутствует
1973	-	-	409450.32	3216553.82	Картометрический метод	5.0	Закрепление отсутствует
1974	-	-	409466.84	3216554.90	Картометрический метод	5.0	Закрепление отсутствует
1975	-	-	409480.85	3216549.50	Картометрический метод	5.0	Закрепление отсутствует
1976	-	-	409496.29	3216538.34	Картометрический метод	5.0	Закрепление отсутствует
1977	-	-	409496.65	3216532.58	Картометрический метод	5.0	Закрепление отсутствует
1978	-	-	409491.26	3216523.58	Картометрический метод	5.0	Закрепление отсутствует
1979	-	-	409476.18	3216517.83	Картометрический метод	5.0	Закрепление отсутствует
1980	-	-	409465.05	3216513.87	Картометрический метод	5.0	Закрепление отсутствует
1981	-	-	409457.86	3216508.11	Картометрический метод	5.0	Закрепление отсутствует
1982	-	-	409455.35	3216500.55	Картометрический метод	5.0	Закрепление отсутствует
1983	-	-	409457.15	3216487.96	Картометрический метод	5.0	Закрепление отсутствует
1984	-	-	409469.00	3216465.64	Картометрический метод	5.0	Закрепление отсутствует
1985	-	-	409477.62	3216458.08	Картометрический метод	5.0	Закрепление отсутствует
1986	-	-	409491.62	3216457.72	Картометрический метод	5.0	Закрепление отсутствует
1987	-	-	409513.53	3216457.36	Картометрический метод	5.0	Закрепление отсутствует
1988	-	-	409521.07	3216459.15	Картометрический метод	5.0	Закрепление отсутствует
1989	-	-	409528.61	3216469.23	Картометрический метод	5.0	Закрепление отсутствует
1990	-	-	409532.56	3216477.87	Картометрический метод	5.0	Закрепление отсутствует

2. Сведения о характерных точках границ объекта							
Обозначение характерных точек границ	Существующие координаты, м		Измененные (уточненные) координаты, м		Метод определения координат характерной точки	Средняя квадратическая погрешность положения характерной точки (Mt), м	Описание обозначения точки на местности (при наличии)
	X	Y	X	Y			
1	2	3	4	5	6	7	8
1926	-	-	409549.80	3216487.23	Картометрический метод	5.0	Закрепление отсутствует
1991	-	-	409471.87	3216581.88	Картометрический метод	5.0	Закрепление отсутствует
1992	-	-	409466.12	3216577.57	Картометрический метод	5.0	Закрепление отсутствует
1993	-	-	409454.63	3216579.01	Картометрический метод	5.0	Закрепление отсутствует
1994	-	-	409443.14	3216589.09	Картометрический метод	5.0	Закрепление отсутствует
1995	-	-	409444.58	3216600.60	Картометрический метод	5.0	Закрепление отсутствует
1996	-	-	409450.32	3216606.36	Картометрический метод	5.0	Закрепление отсутствует
1997	-	-	409461.82	3216606.36	Картометрический метод	5.0	Закрепление отсутствует
1998	-	-	409471.15	3216599.88	Картометрический метод	5.0	Закрепление отсутствует
1999	-	-	409473.31	3216591.24	Картометрический метод	5.0	Закрепление отсутствует
1991	-	-	409471.87	3216581.88	Картометрический метод	5.0	Закрепление отсутствует
2000	-	-	409461.46	3215884.79	Картометрический метод	5.0	Закрепление отсутствует
2001	-	-	409472.95	3215904.21	Картометрический метод	5.0	Закрепление отсутствует
2002	-	-	409471.51	3215920.05	Картометрический метод	5.0	Закрепление отсутствует
2003	-	-	409465.77	3215937.33	Картометрический метод	5.0	Закрепление отсутствует
2004	-	-	409458.58	3215951.73	Картометрический метод	5.0	Закрепление отсутствует
2005	-	-	409444.22	3215977.63	Картометрический метод	5.0	Закрепление отсутствует
2006	-	-	409430.57	3215994.19	Картометрический метод	5.0	Закрепление отсутствует
2007	-	-	409416.93	3215998.52	Картометрический метод	5.0	Закрепление отсутствует
2008	-	-	409405.43	3215995.63	Картометрический метод	5.0	Закрепление отсутствует
2009	-	-	409396.81	3215988.44	Картометрический метод	5.0	Закрепление отсутствует
2010	-	-	409391.07	3215980.53	Картометрический метод	5.0	Закрепление отсутствует
2011	-	-	409388.91	3215963.25	Картометрический метод	5.0	Закрепление отсутствует
2012	-	-	409397.53	3215940.21	Картометрический метод	5.0	Закрепление отсутствует
2013	-	-	409403.28	3215916.46	Картометрический метод	5.0	Закрепление отсутствует

2. Сведения о характерных точках границ объекта							
Обозначение характерных точек границ	Существующие координаты, м		Измененные (уточненные) координаты, м		Метод определения координат характерной точки	Средняя квадратическая погрешность положения характерной точки (Mt), м	Описание обозначения точки на местности (при наличии)
	X	Y	X	Y			
1	2	3	4	5	6	7	8
2014	-	-	409413.33	3215884.07	Картометрический метод	5.0	Закрепление отсутствует
2015	-	-	409416.93	3215871.84	Картометрический метод	5.0	Закрепление отсутствует
2016	-	-	409424.11	3215866.08	Картометрический метод	5.0	Закрепление отсутствует
2017	-	-	409435.60	3215866.08	Картометрический метод	5.0	Закрепление отсутствует
2018	-	-	409446.37	3215869.67	Картометрический метод	5.0	Закрепление отсутствует
2000	-	-	409461.46	3215884.79	Картометрический метод	5.0	Закрепление отсутствует
2019	-	-	408219.75	3215155.88	Картометрический метод	5.0	Закрепление отсутствует
2020	-	-	408229.48	3215177.96	Картометрический метод	5.0	Закрепление отсутствует
2021	-	-	408219.11	3215196.81	Картометрический метод	5.0	Закрепление отсутствует
2022	-	-	408185.35	3215222.00	Картометрический метод	5.0	Закрепление отсутствует
2023	-	-	408158.78	3215234.96	Картометрический метод	5.0	Закрепление отсутствует
2024	-	-	408131.22	3215245.31	Картометрический метод	5.0	Закрепление отсутствует
2025	-	-	408129.30	3215239.69	Картометрический метод	5.0	Закрепление отсутствует
2026	-	-	408127.76	3215235.88	Картометрический метод	5.0	Закрепление отсутствует
2027	-	-	408079.04	3215255.84	Картометрический метод	5.0	Закрепление отсутствует
2028	-	-	408054.39	3215261.72	Картометрический метод	5.0	Закрепление отсутствует
2029	-	-	408028.85	3215250.65	Картометрический метод	5.0	Закрепление отсутствует
2030	-	-	408004.35	3215242.17	Картометрический метод	5.0	Закрепление отсутствует
2031	-	-	407999.33	3215240.02	Картометрический метод	5.0	Закрепление отсутствует
2032	-	-	407995.02	3215229.94	Картометрический метод	5.0	Закрепление отсутствует
2033	-	-	407998.61	3215224.90	Картометрический метод	5.0	Закрепление отсутствует
2034	-	-	408013.69	3215221.31	Картометрический метод	5.0	Закрепление отсутствует
2035	-	-	408046.01	3215221.30	Картометрический метод	5.0	Закрепление отсутствует
2036	-	-	408068.97	3215224.44	Картометрический метод	5.0	Закрепление отсутствует
2037	-	-	408114.41	3215202.93	Картометрический метод	5.0	Закрепление отсутствует

2. Сведения о характерных точках границ объекта							
Обозначение характерных точек границ	Существующие координаты, м		Измененные (уточненные) координаты, м		Метод определения координат характерной точки	Средняя квадратическая погрешность положения характерной точки (Mt), м	Описание обозначения точки на местности (при наличии)
	X	Y	X	Y			
1	2	3	4	5	6	7	8
2038	-	-	408140.22	3215189.74	Картометрический метод	5.0	Закрепление отсутствует
2039	-	-	408165.45	3215178.33	Картометрический метод	5.0	Закрепление отсутствует
2019	-	-	408219.75	3215155.88	Картометрический метод	5.0	Закрепление отсутствует
2040	-	-	408353.06	3214963.04	Картометрический метод	5.0	Закрепление отсутствует
2041	-	-	408339.41	3214997.59	Картометрический метод	5.0	Закрепление отсутствует
2042	-	-	408332.09	3215013.60	Картометрический метод	5.0	Закрепление отсутствует
2043	-	-	408314.70	3215019.63	Картометрический метод	5.0	Закрепление отсутствует
2044	-	-	408297.06	3215021.06	Картометрический метод	5.0	Закрепление отсутствует
2045	-	-	408269.19	3215019.22	Картометрический метод	5.0	Закрепление отсутствует
2046	-	-	408208.69	3215006.25	Картометрический метод	5.0	Закрепление отсутствует
2047	-	-	408186.43	3214993.29	Картометрический метод	5.0	Закрепление отсутствует
2048	-	-	408164.16	3214982.50	Картометрический метод	5.0	Закрепление отсутствует
2049	-	-	408134.71	3214978.90	Картометрический метод	5.0	Закрепление отсутствует
2050	-	-	408111.42	3214983.58	Картометрический метод	5.0	Закрепление отсутствует
2051	-	-	408092.03	3214981.53	Картометрический метод	5.0	Закрепление отсутствует
2052	-	-	408087.17	3214980.05	Картометрический метод	5.0	Закрепление отсутствует
2053	-	-	408075.84	3214974.82	Картометрический метод	5.0	Закрепление отсутствует
2054	-	-	408072.36	3214969.93	Картометрический метод	5.0	Закрепление отсутствует
2055	-	-	408069.07	3214951.96	Картометрический метод	5.0	Закрепление отсутствует
2056	-	-	408064.33	3214942.21	Картометрический метод	5.0	Закрепление отсутствует
2057	-	-	408113.39	3214932.04	Картометрический метод	5.0	Закрепление отсутствует
2058	-	-	408192.27	3214940.79	Картометрический метод	5.0	Закрепление отсутствует
2059	-	-	408220.79	3214945.21	Картометрический метод	5.0	Закрепление отсутствует
2060	-	-	408257.08	3214956.15	Картометрический метод	5.0	Закрепление отсутствует
2061	-	-	408267.61	3214956.95	Картометрический метод	5.0	Закрепление отсутствует

2. Сведения о характерных точках границ объекта							
Обозначение характерных точек границ	Существующие координаты, м		Измененные (уточненные) координаты, м		Метод определения координат характерной точки	Средняя квадратическая погрешность положения характерной точки (Mt), м	Описание обозначения точки на местности (при наличии)
	X	Y	X	Y			
1	2	3	4	5	6	7	8
2062	-	-	408306.31	3214959.71	Картометрический метод	5.0	Закрепление отсутствует
2063	-	-	408306.27	3214965.87	Картометрический метод	5.0	Закрепление отсутствует
2064	-	-	408344.79	3214963.76	Картометрический метод	5.0	Закрепление отсутствует
2065	-	-	408344.88	3214962.46	Картометрический метод	5.0	Закрепление отсутствует
2040	-	-	408353.06	3214963.04	Картометрический метод	5.0	Закрепление отсутствует
2066	-	-	393240.12	3230554.71	Картометрический метод	5.0	Закрепление отсутствует
2067	-	-	393242.73	3230555.04	Картометрический метод	5.0	Закрепление отсутствует
2068	-	-	393274.04	3230318.64	Картометрический метод	5.0	Закрепление отсутствует
2069	-	-	393305.33	3230072.24	Картометрический метод	5.0	Закрепление отсутствует
2070	-	-	393316.84	3229983.21	Картометрический метод	5.0	Закрепление отсутствует
2071	-	-	393362.86	3229624.75	Картометрический метод	5.0	Закрепление отсутствует
2072	-	-	393372.34	3229596.30	Картометрический метод	5.0	Закрепление отсутствует
2073	-	-	393383.52	3229573.77	Картометрический метод	5.0	Закрепление отсутствует
2074	-	-	393393.94	3229559.67	Картометрический метод	5.0	Закрепление отсутствует
2075	-	-	393412.72	3229540.56	Картометрический метод	5.0	Закрепление отсутствует
2076	-	-	393432.83	3229527.79	Картометрический метод	5.0	Закрепление отсутствует
2077	-	-	393496.58	3229499.58	Картометрический метод	5.0	Закрепление отсутствует
2078	-	-	393524.86	3229489.07	Картометрический метод	5.0	Закрепление отсутствует
2079	-	-	393611.39	3229455.20	Картометрический метод	5.0	Закрепление отсутствует
2080	-	-	393694.04	3229423.82	Картометрический метод	5.0	Закрепление отсутствует
2081	-	-	393839.78	3229367.65	Картометрический метод	5.0	Закрепление отсутствует
2082	-	-	394151.92	3229247.40	Картометрический метод	5.0	Закрепление отсутствует
2083	-	-	394243.29	3229212.32	Картометрический метод	5.0	Закрепление отсутствует
2084	-	-	394247.15	3229210.84	Картометрический метод	5.0	Закрепление отсутствует
2085	-	-	394332.61	3229313.98	Картометрический метод	5.0	Закрепление отсутствует

2. Сведения о характерных точках границ объекта							
Обозначение характерных точек границ	Существующие координаты, м		Измененные (уточненные) координаты, м		Метод определения координат характерной точки	Средняя квадратическая погрешность положения характерной точки (Mt), м	Описание обозначения точки на местности (при наличии)
	X	Y	X	Y			
1	2	3	4	5	6	7	8
2086	-	-	394326.31	3229321.44	Картометрический метод	5.0	Закрепление отсутствует
2087	-	-	394345.15	3229339.07	Картометрический метод	5.0	Закрепление отсутствует
2088	-	-	394349.07	3229333.84	Картометрический метод	5.0	Закрепление отсутствует
2089	-	-	394485.36	3229498.31	Картометрический метод	5.0	Закрепление отсутствует
2090	-	-	394069.98	3229941.38	Картометрический метод	5.0	Закрепление отсутствует
2091	-	-	394034.30	3229952.72	Картометрический метод	5.0	Закрепление отсутствует
2092	-	-	393991.43	3229965.08	Картометрический метод	5.0	Закрепление отсутствует
2093	-	-	393969.87	3229973.15	Картометрический метод	5.0	Закрепление отсутствует
2094	-	-	393954.33	3229978.02	Картометрический метод	5.0	Закрепление отсутствует
2095	-	-	393913.80	3229987.77	Картометрический метод	5.0	Закрепление отсутствует
2096	-	-	393879.08	3229995.73	Картометрический метод	5.0	Закрепление отсутствует
2097	-	-	393847.77	3230003.67	Картометрический метод	5.0	Закрепление отсутствует
2098	-	-	393550.46	3230077.93	Картометрический метод	5.0	Закрепление отсутствует
2099	-	-	393559.99	3230297.20	Картометрический метод	5.0	Закрепление отсутствует
2100	-	-	393572.70	3230354.40	Картометрический метод	5.0	Закрепление отсутствует
2101	-	-	393741.11	3230367.15	Картометрический метод	5.0	Закрепление отсутствует
2102	-	-	393923.82	3230451.38	Картометрический метод	5.0	Закрепление отсутствует
2103	-	-	393987.37	3230484.77	Картометрический метод	5.0	Закрепление отсутствует
2104	-	-	394012.79	3230510.19	Картометрический метод	5.0	Закрепление отсутствует
2105	-	-	393977.83	3230572.15	Картометрический метод	5.0	Закрепление отсутствует
2106	-	-	393901.57	3230621.40	Картометрический метод	5.0	Закрепление отсутствует
2107	-	-	393912.70	3230681.78	Картометрический метод	5.0	Закрепление отсутствует
2108	-	-	393877.74	3230761.21	Картометрический метод	5.0	Закрепление отсутствует
2109	-	-	393822.14	3230796.16	Картометрический метод	5.0	Закрепление отсутствует
2110	-	-	393633.08	3230759.59	Картометрический метод	5.0	Закрепление отсутствует

2. Сведения о характерных точках границ объекта							
Обозначение характерных точек границ	Существующие координаты, м		Измененные (уточненные) координаты, м		Метод определения координат характерной точки	Средняя квадратическая погрешность положения характерной точки (Mt), м	Описание обозначения точки на местности (при наличии)
	X	Y	X	Y			
1	2	3	4	5	6	7	8
2111	-	-	393534.08	3230704.95	Картометрический метод	5.0	Закрепление отсутствует
2112	-	-	393513.46	3230693.85	Картометрический метод	5.0	Закрепление отсутствует
2113	-	-	393474.44	3230667.04	Картометрический метод	5.0	Закрепление отсутствует
2114	-	-	393455.14	3230656.28	Картометрический метод	5.0	Закрепление отсутствует
2115	-	-	393433.57	3230686.76	Картометрический метод	5.0	Закрепление отсутствует
2116	-	-	393366.17	3230813.56	Картометрический метод	5.0	Закрепление отсутствует
2117	-	-	393313.74	3230845.33	Картометрический метод	5.0	Закрепление отсутствует
2118	-	-	393196.17	3230904.10	Картометрический метод	5.0	Закрепление отсутствует
2066	-	-	393240.12	3230554.71	Картометрический метод	5.0	Закрепление отсутствует
2119	-	-	392186.17	3228886.72	Картометрический метод	5.0	Закрепление отсутствует
2120	-	-	392180.30	3228920.18	Картометрический метод	5.0	Закрепление отсутствует
2121	-	-	392167.95	3228939.20	Картометрический метод	5.0	Закрепление отсутствует
2122	-	-	392108.25	3229396.58	Картометрический метод	5.0	Закрепление отсутствует
2123	-	-	392104.31	3229396.05	Картометрический метод	5.0	Закрепление отсутствует
2124	-	-	392166.27	3228884.43	Картометрический метод	5.0	Закрепление отсутствует
2119	-	-	392186.17	3228886.72	Картометрический метод	5.0	Закрепление отсутствует
2125	-	-	392273.65	3230029.10	Картометрический метод	5.0	Закрепление отсутствует
2126	-	-	392260.15	3230137.07	Картометрический метод	5.0	Закрепление отсутствует
2127	-	-	392121.31	3230117.05	Картометрический метод	5.0	Закрепление отсутствует
2128	-	-	391955.10	3230099.02	Картометрический метод	5.0	Закрепление отсутствует
2129	-	-	391827.60	3230090.35	Картометрический метод	5.0	Закрепление отсутствует
2130	-	-	391806.91	3230097.02	Картометрический метод	5.0	Закрепление отсутствует
2131	-	-	391802.20	3230128.69	Картометрический метод	5.0	Закрепление отсутствует
2132	-	-	391809.20	3230070.48	Картометрический метод	5.0	Закрепление отсутствует
2133	-	-	392260.01	3230133.33	Картометрический метод	5.0	Закрепление отсутствует

ТЕКСТОВОЕ ОПИСАНИЕ
местоположения границ населенных пунктов, территориальных зон

Прохождение границы		Описание прохождения границы
от точки	до точки	
1	2	3
-	-	-

--	--	--

ГРАФИЧЕСКОЕ ОПИСАНИЕ

местоположения границ населенных пунктов, территориальных зон, особо охраняемых природных территорий, зон с особыми условиями использования территории

Зона сельскохозяйственного использования

(наименование объекта, местоположение границ которого описано (далее - объект))

Раздел 1

Сведения об объекте

№ п/п	Характеристики объекта	Описание характеристик
1	2	3
1.	Местоположение объекта	Ленинградская область, м. р-н Тихвинский, г.п Тихвинское, поселок Красава
2.	Площадь объекта +/- величина погрешности определения площади (Р +/- Дельта Р)	2093677 +/- 25322 м ²
3.	Иные характеристики объекта	-

Раздел 2

Сведения о местоположении границ объекта

1. Система координат МСК-47, зона 3

2. Сведения о характерных точках границ объекта

Обозначение характерных точек границ	Координаты, м		Метод определения координат характерной точки	Средняя квадратическая погрешность положения характерной точки (Mt), м	Описание обозначения точки на местности (при наличии)
	X	Y			
1	2	3	4	5	6
1	392186.17	3228886.72	Картометрический метод	5.0	Закрепление отсутствует
2	393660.54	3229056.32	Картометрический метод	5.0	Закрепление отсутствует
3	393668.49	3228981.63	Картометрический метод	5.0	Закрепление отсутствует
4	393868.73	3229011.90	Картометрический метод	5.0	Закрепление отсутствует
5	394011.31	3228934.05	Картометрический метод	5.0	Закрепление отсутствует
6	394017.24	3228950.09	Картометрический метод	5.0	Закрепление отсутствует
7	394079.17	3229069.21	Картометрический метод	5.0	Закрепление отсутствует
8	394081.69	3229075.53	Картометрический метод	5.0	Закрепление отсутствует
9	394087.79	3229085.78	Картометрический метод	5.0	Закрепление отсутствует
10	394102.48	3229114.03	Картометрический метод	5.0	Закрепление отсутствует
11	394109.42	3229122.12	Картометрический метод	5.0	Закрепление отсутствует
12	394121.42	3229142.27	Картометрический метод	5.0	Закрепление отсутствует
13	394131.38	3229147.69	Картометрический метод	5.0	Закрепление отсутствует
14	394132.16	3229148.60	Картометрический метод	5.0	Закрепление отсутствует
15	394178.42	3229179.68	Картометрический метод	5.0	Закрепление отсутствует
16	394200.43	3229185.29	Картометрический метод	5.0	Закрепление отсутствует
17	394246.98	3229210.63	Картометрический метод	5.0	Закрепление отсутствует
18	394247.15	3229210.84	Картометрический метод	5.0	Закрепление отсутствует
19	394243.29	3229212.32	Картометрический метод	5.0	Закрепление отсутствует
20	394151.92	3229247.40	Картометрический метод	5.0	Закрепление отсутствует
21	393839.78	3229367.65	Картометрический метод	5.0	Закрепление отсутствует
22	393694.04	3229423.82	Картометрический метод	5.0	Закрепление отсутствует

2. Сведения о характерных точках границ объекта					
Обозначение характерных точек границ	Координаты, м		Метод определения координат характерной точки	Средняя квадратическая погрешность положения характерной точки (Mt), м	Описание обозначения точки на местности (при наличии)
	X	Y			
1	2	3	4	5	6
23	393611.39	3229455.20	Картометрический метод	5.0	Закрепление отсутствует
24	393524.86	3229489.07	Картометрический метод	5.0	Закрепление отсутствует
25	393496.58	3229499.58	Картометрический метод	5.0	Закрепление отсутствует
26	393432.83	3229527.79	Картометрический метод	5.0	Закрепление отсутствует
27	393412.72	3229540.56	Картометрический метод	5.0	Закрепление отсутствует
28	393393.94	3229559.67	Картометрический метод	5.0	Закрепление отсутствует
29	393383.52	3229573.77	Картометрический метод	5.0	Закрепление отсутствует
30	393372.34	3229596.30	Картометрический метод	5.0	Закрепление отсутствует
31	393362.86	3229624.75	Картометрический метод	5.0	Закрепление отсутствует
32	393316.84	3229983.21	Картометрический метод	5.0	Закрепление отсутствует
33	393305.33	3230072.24	Картометрический метод	5.0	Закрепление отсутствует
34	393274.04	3230318.64	Картометрический метод	5.0	Закрепление отсутствует
35	393242.73	3230555.04	Картометрический метод	5.0	Закрепление отсутствует
36	393240.12	3230554.71	Картометрический метод	5.0	Закрепление отсутствует
37	393242.49	3230535.90	Картометрический метод	5.0	Закрепление отсутствует
38	391774.25	3230361.25	Картометрический метод	5.0	Закрепление отсутствует
39	391802.20	3230128.69	Картометрический метод	5.0	Закрепление отсутствует
40	391806.91	3230097.02	Картометрический метод	5.0	Закрепление отсутствует
41	391827.60	3230090.35	Картометрический метод	5.0	Закрепление отсутствует
42	391955.10	3230099.02	Картометрический метод	5.0	Закрепление отсутствует
43	392121.31	3230117.05	Картометрический метод	5.0	Закрепление отсутствует
44	392260.15	3230137.07	Картометрический метод	5.0	Закрепление отсутствует
45	392273.66	3230029.08	Картометрический метод	5.0	Закрепление отсутствует
46	392352.15	3229429.46	Картометрический метод	5.0	Закрепление отсутствует
47	392108.25	3229396.58	Картометрический метод	5.0	Закрепление отсутствует

2. Сведения о характерных точках границ объекта

Обозначение характерных точек границ	Координаты, м		Метод определения координат характерной точки	Средняя квадратическая погрешность положения характерной точки (Mt), м	Описание обозначения точки на местности (при наличии)
	X	Y			
1	2	3	4	5	6
48	392167.95	3228939.20	Картометрический метод	5.0	Закрепление отсутствует
49	392180.30	3228920.18	Картометрический метод	5.0	Закрепление отсутствует
1	392186.17	3228886.72	Картометрический метод	5.0	Закрепление отсутствует

3. Сведения о характерных точках части (частей) границы объекта

Обозначение характерных точек части границы	Координаты, м		Метод определения координат характерной точки	Средняя квадратическая погрешность положения характерной точки (Mt), м	Описание обозначения точки на местности (при наличии)
	X	Y			
1	2	3	4	5	6
-	-	-	-	-	-

Раздел 3

Сведения о местоположении измененных (уточненных) границ объекта

1. Система координат -

2. Сведения о характерных точках границ объекта

Обозначение характерных точек границ	Существующие координаты, м		Измененные (уточненные) координаты, м		Метод определения координат характерной точки	Средняя квадратическая погрешность положения характерной точки (M _t), м	Описание обозначения точки на местности (при наличии)
	X	Y	X	Y			
1	2	3	4	5	6	7	8
-	-	-	-	-	-	-	

3. Сведения о характерных точках части (частей) границы объекта

Обозначение характерных точек части границы	Существующие координаты, м		Измененные (уточненные) координаты, м		Метод определения координат характерной точки	Средняя квадратическая погрешность положения характерной точки (M _t), м	Описание обозначения точки на местности (при наличии)
	X	Y	X	Y			
1	2	3	4	5	6	7	8
-	-	-	-	-	-	-	

ТЕКСТОВОЕ ОПИСАНИЕ
местоположения границ населенных пунктов, территориальных зон

Прохождение границы		Описание прохождения границы
от точки	до точки	
1	2	3
1	2	-
2	3	-
3	4	-
4	5	-
5	6	-
6	7	-
7	8	-
8	9	-
9	10	-
10	11	-
11	12	-
12	13	-
13	14	-
14	15	-
15	16	-
16	17	-
17	18	-
18	19	-
19	20	-
20	21	-
21	22	-
22	23	-
23	24	-
24	25	-
25	26	-
26	27	-
27	28	-
28	29	-
29	30	-
30	31	-
31	32	-
32	33	-
33	34	-
34	35	-
35	36	-
36	37	-
37	38	-

ТЕКСТОВОЕ ОПИСАНИЕ
местоположения границ населенных пунктов, территориальных зон

Прохождение границы		Описание прохождения границы
от точки	до точки	
1	2	3
38	39	-
39	40	-
40	41	-
41	42	-
42	43	-
43	44	-
44	45	-
45	46	-
46	47	-
47	48	-
48	49	-
49	1	-