



КОМИТЕТ ГРАДОСТРОИТЕЛЬНОЙ ПОЛИТИКИ
ЛЕНИНГРАДСКОЙ ОБЛАСТИ

ПРИКАЗ

от 26 декабря 2024 года № 217

**О внесении изменений в Правила землепользования и застройки
муниципального образования «Агалатовское сельское поселение»
Всеволожского муниципального района Ленинградской области**

В соответствии со статьями 32 и 33 Градостроительного кодекса Российской Федерации, пунктом 1 части 2 статьи 1 областного закона от 7 июля 2014 года № 45-оз «О перераспределении полномочий в области градостроительной деятельности между органами государственной власти Ленинградской области и органами местного самоуправления Ленинградской области», пунктом 2.13 Положения о Комитете градостроительной политики Ленинградской области, утвержденного постановлением Правительства Ленинградской области от 9 сентября 2019 года № 421, приказываю:

внести в Правила землепользования и застройки муниципального образования «Агалатовское сельское поселение» Всеволожского муниципального района Ленинградской области, утвержденные приказом комитета по архитектуре и градостроительству Ленинградской области от 21 декабря 2018 года № 75 (с изменениями), изменения согласно приложению к настоящему приказу.

Председатель комитета

И.Я. Кулаков

О внесении изменений в Правила землепользования и застройки
муниципального образования «Агалатовское сельское поселение»
Всеволожского муниципального района Ленинградской области

1. В оглавлении:

1.1. Часть II дополнить позициями следующего содержания:

«Статья 18.1.1. «ТЖ-1.1 Зона застройки индивидуальными жилыми домами»

Статья 18.1.2. «ТЖ-1.2 Зона застройки индивидуальными жилыми домами»

Статья 18.2.1. «ТЖ-2.1 Зона застройки малоэтажными жилыми домами»

Статья 20.2. «ТП-2 Коммунально-складская зона»

Статья 23.4. «ТР-4 – Зона озелененных территорий»

Статья 31.1. Ограничения использования земельных участков и объектов капитального строительства в границах придорожных полос автомобильных дорог

Статья 31.2. Ограничения использования земельных участков и объектов капитального строительства в охранной зоне трубопроводов (газопроводов)

Статья 31.3. Ограничения использования земельных участков и объектов капитального строительства в охранной зоне объектов электроэнергетики (объектов электросетевого хозяйства и объектов по производству электрической энергии)».

1.2. Позицию «Статья 28. Ограничения использования земельных участков и объектов капитального строительства на территории водоохранных зон» изложить в следующей редакции «Статья 28. Ограничения использования земельных участков и объектов капитального строительства в границах водоохранных зон и прибрежных защитных полос».

2. Пункт 1 статьи 15 главы 7 части I изложить в следующей редакции:

«1) В градостроительных регламентах территориальных зон, предусмотренных в статьях 18.1, 18.1.1, 18.1.2, 18.2, 18.3, 18.4, 19.1, 19.2, 20.1, 20.2 настоящих Правил, установлены требования к архитектурно-градостроительному облику объектов капитального строительства с учетом положений настоящей статьи.».

3. Часть II дополнить статьей 18.1.1 следующего содержания:

«Статья 18.1.1. Зона застройки индивидуальными жилыми домами.

1. Кодовое обозначение – ТЖ-1.1

2. Виды разрешенного использования земельных участков¹:

№ п/п	Наименование вида разрешенного использования земельного участка	Код
Основные виды разрешенного использования		
1	Для индивидуального жилищного строительства	2.1

№ п/п	Наименование вида разрешенного использования земельного участка	Код
2	Предоставление коммунальных услуг	3.1.1
3	Бытовое обслуживание <*>	3.3
4	Амбулаторно-поликлиническое обслуживание	3.4.1
5	Дошкольное, начальное и среднее общее образование	3.5.1
6	Парки культуры и отдыха	3.6.2
7	Стоянка транспортных средств	4.9.2
8	Площадки для занятий спортом	5.1.3
9	Земельные участки (территории) общего пользования	12.0
10	Улично-дорожная сеть	12.0.1
11	Благоустройство территории	12.0.2
Условно разрешенные виды использования		
12	Осуществление религиозных обрядов<*>	3.7.1
13	Магазины <*>	4.4
14	Обеспечение внутреннего правопорядка	8.3
Вспомогательные виды разрешенного использования		
<p><¹> Основные, условно разрешенные виды использования земельных участков считаются установленными или измененными со дня утверждения в установленном порядке документации по планировке территории.</p> <p><*> – Объекты видов разрешенного использования, отмеченных знаком <*>, могут размещаться только на земельных участках, примыкающих к улицам, дорогам, площадям, набережным, проездам (за исключением внутриквартальных), при отсутствии норм законодательства, запрещающих их размещение.</p>		

3. Предельные размеры земельных участков, предельные параметры разрешенного строительства, реконструкции объектов капитального строительства.

№ п/п	Вид разрешенного использования земельного участка (код)	Предельные значения	
		Минимальные	Максимальные
1	Предельные (минимальные и (или) максимальные) размеры земельных участков, в том числе их площадь, кв. м		
1.1	2.1	1000	2000
1.2	3.3, 3.7.1, 4.4	1000	3000
1.3	3.1.1, 3.4.1, 3.5.1, 3.6.2, 4.9.2, 5.1.3, 8.3, 12.0, 12.0.1, 12.0.2	Не подлежат установлению	
2	Минимальные отступы от границ земельных участков в целях определения мест допустимого размещения зданий, строений, сооружений, за пределами которых запрещено строительство зданий, строений, сооружений, м		
2.1	2.1 <*>, 3.3, 3.7.1, 4.4	3-5 <*>	
2.2	4.9.2, 5.1.3, 12.0.2	0	
2.3	3.1.1, 3.4.1, 3.5.1, 3.6.2, 8.3, 12.0, 12.0.1	Не подлежат установлению	
3	Предельное количество этажей зданий, строений, сооружений		
3.1	2.1	4	
3.2	3.3, 4.4	3	
3.3	4.9.2, 3.6.2, 5.1.3, 12.0.2	0	
3.4	3.1.1, 3.4.1, 3.5.1, 3.7.1, 8.3, 12.0, 12.0.1	Не подлежат установлению	
4	Максимальный процент застройки в границах земельного участка, определяемый		

№ п/п	Вид разрешенного использования земельного участка (код)	Предельные значения		
		Минимальные	Максимальные	
	как отношение суммарной площади земельного участка, которая может быть застроена, ко всей площади земельного участка, %			
4.1	3.6.2, 4.9.2, 5.1.3, 12.0.2	0		
4.2	2.1, 3.3, 4.4	20		
4.3	3.1.1, 3.4.1, 3.5.1, 3.7.1, 8.3, 12.0, 12.0.1	Не подлежат установлению		
5	Иные параметры			
5.1	Параметры объектов капитального строительства			
5.1.1	Максимальная этажность зданий, строений, сооружений, эт			
5.1.1.1	2.1	3		
5.1.1.2	3.3, 4.4	2		
5.1.1.3	3.1.1, 3.4.1, 3.5.1, 3.7.1, 8.3, 12.0, 12.0.1	Не подлежат установлению		
5.1.2	Общая площадь, м ²			
5.1.2.1	3.3	150	500	
5.1.3	Торговая площадь, м ²			
5.1.3.1	4.4	100	500	
6	Минимальное расстояние от границы земельного участка до границы земельного участка жилой застройки, м			
6.1	5.1.3	20		
7	Требования к ограждениям			
7.1	Высота ограждений, м			
7.1.1	5.1.3	отдельно стоящие спортивные площадки	2,5	3
		в местах примыкания спортивных площадок друг к другу	1,2	
7.2	Прозрачность ограждений, %			
7.2.1	5.1.3	Не менее 50		
<p><*> Минимальные отступы от границ земельных участков: для жилых домов со стороны улиц – 5 м, со стороны проездов – не менее 3 м. Минимальные отступы от границ соседних земельных участков до: – жилых домов – 3 м; – хозяйственных построек, гаража, иных вспомогательных сооружений – 1 м; – стволов высокорослых деревьев – 4 м, среднерослых – 2 м, кустарника – 1 м.</p>				

4. Требования к архитектурно-градостроительному облику объектов капитального строительства.

4.1. К цветовым решениям объектов капитального строительства

Цветовые решения зданий, строений, сооружений следует принимать в соответствии с рекомендуемыми колористическими палитрами.

Цветовое решение должно быть обосновано композиционными решениями здания и гармонично сочетаться с окружающей застройкой территории.

4.1.1. К отделке фасадов:

Красная цветовая палитра

Основные пастельные цвета фасадных покрытий (не менее 70% от плоскости фасада):



Дополнительные контрастные цвета декоративных и акцентных элементов фасадных покрытий (не более 30%):



Основные пастельные цвета также применимы для декоративных и акцентных элементов фасадных покрытий.

Зеленая цветовая палитра

Основные пастельные цвета фасадных покрытий (не менее 70% от плоскости фасада):



Дополнительные контрастные цвета декоративных и акцентных элементов фасадных покрытий (не более 30%):



Основные пастельные цвета также применимы для декоративных и акцентных элементов фасадных покрытий.

Синяя цветовая палитра

Основные пастельные цвета фасадных покрытий (не менее 70% от плоскости фасада):



Дополнительные контрастные цвета декоративных и акцентных элементов фасадных покрытий (не более 30%):



Основные пастельные цвета также применимы для декоративных и акцентных элементов фасадных покрытий.

Желтая цветовая палитра

Основные пастельные цвета фасадных покрытий (не менее 70% от плоскости фасада):



Дополнительные контрастные цвета декоративных и акцентных элементов фасадных покрытий (не более 30%):



Основные пастельные цвета также применимы для декоративных и акцентных элементов фасадных покрытий.

Серая цветовая палитра

Основные пастельные цвета фасадных покрытий (не менее 70% от плоскости фасада):



Дополнительные контрастные цвета декоративных и акцентных элементов фасадных покрытий (не более 30%):



Основные пастельные цвета также применимы для декоративных и акцентных элементов фасадных покрытий.

4.1.2. К металлическим элементам фасадов (кровля, водостоки, ограждения, двери):



4.2. К отделочным и (или) строительным материалам объектов капитального строительства

– цоколь должен выполняться из антивандальных негорючих материалов – природный камень (гранит или аналог), клинкерный кирпич, керамогранит (толщина не менее 10 мм) и другие подобные материалы;

– для объектов общественного назначения, общая площадь которых составляет не более чем 1500 квадратных метров, не менее 20% облицовки фасада должно выполняться из природных материалов или имитирующих природные материалы;

– покрытия, полученные на основе лакокрасочных материалов на водной основе (дисперсионные акриловые краски для фасадных работ, дисперсионные силикатные краски, силиконовые краски, золь-силикатные краски, золь-силикатные краски для бетона, известковые краски), при соблюдении требований нормативно-технической документации на проведение окрасочных работ должны обеспечивать срок службы не менее 5 лет в условиях умеренного макроклимата при эксплуатации на открытом воздухе с воздействием любых атмосферных факторов (дождь, ливень, снег, пыль при сильном ветре) при максимальной температуре 40° С, минимальной температуре -45° С и относительной влажности в пределах от 40% до 95%.

В течение данного срока должны быть сохранены защитные свойства покрытия: растрескивание выветривание, отслаивание, сморщивание, образование пузырей - не более 1 балла по ГОСТ 9.407-2015 п. 9.1.2, декоративные свойства (изменение цвета, грязеудержание, меление) - не более 3 баллов по ГОСТ 9.407-2015 п.п. 8.2, 8.3, 8.4;

– скатная кровля выполняется из металла, черепицы (керамической, минеральной, металлической, гибкой или аналога), светопрозрачных конструкций.

Не допускается:

– окраска поверхностей, облицованных натуральным (природным) камнем;

– бетонная необлицованная поверхность для первого и цокольного этажа;

– использование белых стеклопакетов ПВХ (за исключением объектов, возводимых за счет бюджетного финансирования);

– использование в качестве отделочных материалов фасадов объектов капитального строительства:

- сайдинга (винилового) и(или) профилированного металлического листа;
- асбестоцементных листов, самоклеящейся пленки, баннерной ткани, сотового поликарбоната;

- пластика, профилированных металлических листов, асбестоцементных листов (плоские и волнистые), МГЛ-листов для устройства глухой части лоджии или балкона;
- цветного остекления, не соответствующего цветовому решению объекта капитального строительства, искажающего восприятие архитектурно-градостроительного облика объектов капитального строительства и окружающего их пространства, включая объекты и элементы благоустройства;
- фасадных систем с открытым типом крепления (визуально заметные соединения облицовочных элементов, видимые крепежные детали).

4.3. К размещению технического и инженерного оборудования на фасадах и кровлях объектов капитального строительства

Техническое и инженерное оборудование фасадов объектов капитального строительства включает в себя системы газоснабжения, освещения, связи, телекоммуникации, видеонаблюдения, кондиционирования и вентиляции воздуха (далее – оборудование).

Оборудование должно располагаться с учетом системы композиционных осей фасадов объекта и иметь комплексный характер.

При строительстве объемно-пластическое решение фасада объекта капитального строительства должно предусматривать скрытое размещение (декоративные решетки, короба) наружных блоков систем кондиционирования, вентиляции и их комплексов, скрытую систему водоотведения, либо предусматривать их внутреннее размещение. Открытая система водоотведения допускается для объектов этажностью не выше 3 этажей.

При реконструкции объекта капитального строительства:

- размещение дополнительного оборудования должно обеспечивать сохранность отделки фасада либо ее восстановление;
- при размещении наружных блоков систем кондиционирования и вентиляции на просматриваемых с территорий общего пользования фасадах необходимо применять защитные декоративные решетки, выполненные с учетом архитектурного решения объекта капитального строительства.

Габариты, форма оборудования, декоративных коробов, в которых оно размещено, декоративных решеток не должны ухудшать визуальные характеристики объекта.

Устанавливаемое на фасадах зданий оборудование должно быть окрашено в цвет поверхностей, на которых оно установлено.

Не допускается:

- размещение оборудования на архитектурных элементах и деталях декора, порталах, козырьках, пилонах, консолях, на настенной росписи, фреске, мозаичном панно, сграффито и иных видах монументального искусства, являющихся частью архитектурного решения фасада;
- наружная открытая прокладка по фасаду подводящих сетей и иных коммуникаций, прокладка сетей с нарушением пластики фасада;
- размещение оборудования, выступающего от плоскости фасада более чем на 20 см, на высоте менее 2,5 м от уровня земли или крыльца (кроме водосточных труб).

4.4. К подсветке фасадов объектов капитального строительства

– предусматривать архитектурную подсветку фасадов для подчеркивания выразительности архитектурного облика в темное время суток с использованием источников белого цвета.

– архитектурная подсветка зданий должна включать:

- освещение входных групп;
- подсветку информационных знаков и конструкций;
- размещение архитектурно-художественного освещения на фасадах, визуально воспринимаемых со стороны улиц, дорог, территорий общего пользования (для архитектурных доминант, общественно значимых объектов).

4.5. К объемно-пространственным характеристикам объектов капитального строительства

– главный фасад вновь строящихся зданий должен быть ориентирован на основные элементы улично-дорожной сети с учетом существующей или планируемой планировочной структуры застройки;

– размеры входной площадки (ширина x глубина) для объектов общественного назначения, общая площадь которых составляет не более чем 1500 квадратных метров, должны быть не менее 2,2 x 2,2 м;

– здание или сооружение не должно создавать визуальный дискомфорт, должно органично вписываться в ландшафт и сохранять масштаб и характер существующей застройки;

– здания необходимо размещать с учетом сложившейся линии застройки улицы (квартала);

– ограждение участка (в случае необходимости его установки) должно выполняться в едином стиле общего архитектурного решения и не должно препятствовать визуальному восприятию фасадов здания со стороны территорий общего пользования;

– если проектируемое в целях строительства или реконструкции здание, строение, сооружение располагается на расстоянии 50 метров и менее от границ лесного массива, парка, водного объекта, земельного участка индивидуальной, блокированной жилой застройки, территории ведения садоводства (далее – объект), его высота должна быть не более половины расстояния до объекта; при этом застройка должна по высоте носить ступенчатый характер, повышаясь с удалением от объекта в пределах трех линий застройки, высота зданий, строений, сооружений второй и третьей линии застройки должна быть не более 50 % расстояния до объекта;

– высота отдельно стоящих гаражей, предназначенных для хранения автотранспорта, в том числе с разделением на машино-места, при их размещении на расстоянии 25 метров и менее от окон жилых помещений не должна превышать 13 метров;

– открытые стоянки (парковки) автомобилей по длинной стороне должны быть разделены пешеходными зонами (дорожками, проходами) с шагом не более 100 метров;

– для объектов общественного назначения, общая площадь которых составляет не более чем 1500 квадратных метров, приобъектные стоянки автомобилей следует размещать в пределах отведенного земельного участка.

4.6. К архитектурно-стилистическим характеристикам объектов капитального строительства

– архитектурный облик объекта должен быть подчинен единому стилистическому решению;

– входные группы:

• входы в здание должны быть оборудованы навесами или заглублены в нишу не менее чем на 60 сантиметров;

• входы в здание должны быть организованы в одной отметке с уровнем земли (кроме зданий и сооружений, предназначенных для совершения религиозных обрядов и церемоний);

• входы в общественные здания должны быть ориентированы на территории общего пользования или к основному подъезду к зданию или сооружению;

– цоколь – должен быть визуально выделен на фасаде и подчеркивать внешний вид всего здания (может быть расположенным в плоскости стены, западающим или выступающим за плоскость стены);

• первый и цокольный этаж должен быть выполнен из облицовочного, прочного и антивандального материала (без применения штукатурки);

– фасад: при использовании нескольких цветовых/фактурных покрытий на площади одного фасада, такие покрытия должны быть отделены выразительными архитектурными элементами;

– окна, лоджии, балконы должны быть остеклены. Остекление следует выполнять в едином стиле. Допускается отсутствие остекления балконов уникальных по характеру размещения на фасадах зданий, в т.ч. по высоте здания (изменяющие тип и конфигурацию плана на отдельных этажах, расположенные дискретно и т.д.), по геометрии элементов (созданные на основе треугольника, круга, трапеции, сложной формы и т.д.);

– информационные носители: при оформлении необходимо использовать ровные шрифты, без засечек и декоративных элементов.

Запрещается использовать крышу зданий для размещения рекламных конструкций.

5. Ограничения использования земельных участков и объектов капитального строительства, устанавливаемые в соответствии с законодательством Российской Федерации.

Оборот земельных участков осуществляется в соответствии с гражданским законодательством и Земельным кодексом Российской Федерации. Содержание ограничений оборота земельных участков устанавливается Земельным кодексом Российской Федерации, федеральными законами.

Ограничения использования земельных участков и объектов капитального строительства в границах зон с особыми условиями использования территории, установленные федеральными законами или иными нормативными правовыми актами, указаны в главе 8 настоящих Правил.»

4. Часть II дополнить статьей 18.1.2 следующего содержания:

«Статья 18.1.2. Зона застройки индивидуальными жилыми домами.

1. Кодовое обозначение – ТЖ-1.2

2. Виды разрешенного использования земельных участков¹:

№ п/п	Наименование вида разрешенного использования земельного участка	Код
-------	---	-----

№ п/п	Наименование вида разрешенного использования земельного участка	Код
Основные виды разрешенного использования		
1	Для индивидуального жилищного строительства	2.1
2	Предоставление коммунальных услуг	3.1.1
3	Бытовое обслуживание <*>	3.3
4	Амбулаторно-поликлиническое обслуживание	3.4.1
5	Стоянка транспортных средств	4.9.2
6	Площадки для занятий спортом	5.1.3
7	Земельные участки (территории) общего пользования	12.0
8	Улично-дорожная сеть	12.0.1
9	Благоустройство территории	12.0.2
Условно разрешенные виды использования		
10	Дошкольное, начальное и среднее общее образование	3.5.1
11	Осуществление религиозных обрядов	3.7.1
12	Магазины <*>	4.4
13	Обеспечение внутреннего правопорядка	8.3
Вспомогательные виды разрешенного использования		
<p><¹>Основные, условно разрешенные виды использования земельных участков считаются установленными или измененными со дня утверждения в установленном порядке документации по планировке территории.</p> <p><*>- Объекты видов разрешенного использования, отмеченных знаком <*>, могут размещаться только на земельных участках, примыкающих к улицам, дорогам, площадям, набережным, проездам (за исключением внутриквартальных), при отсутствии норм законодательства, запрещающих их размещение.</p>		

3. Предельные размеры земельных участков, предельные параметры разрешенного строительства, реконструкции объектов капитального строительства.

№ п/п	Вид разрешенного использования земельного участка (код)	Предельные значения	
		Минимальные	Максимальные
1	Предельные (минимальные и (или) максимальные) размеры земельных участков, в том числе их площадь, кв. м		
1.1	2.1	1000	2000
1.2	3.3, 3.7.1, 4.4	1000	3000
1.3	3.1.1, 3.4.1, 3.5.1, 4.9.2, 5.1.3, 8.3, 12.0, 12.0.1, 12.0.2	Не подлежат установлению	
2	Минимальные отступы от границ земельных участков в целях определения мест допустимого размещения зданий, строений, сооружений, за пределами которых запрещено строительство зданий, строений, сооружений, м		
2.1	2.1 <*>	3-5 <*>	
2.2	3.3, 3.7.1, 4.4	3	
2.3	4.9.2, 5.1.3, 12.0.2	0	
2.4	3.1.1, 3.4.1, 3.5.1, 8.3, 12.0, 12.0.1	Не подлежат установлению	
3	Предельное количество этажей зданий, строений, сооружений		
3.1	2.1	4	
3.2	3.3, 4.4	3	
3.3	4.9.2, 5.1.3, 12.0.2	0	

№ п/п	Вид разрешенного использования земельного участка (код)		Предельные значения	
			Минимальные	Максимальные
3.4	3.1.1, 3.4.1, 3.5.1, 3.7.1, 8.3, 12.0, 12.0.1		Не подлежат установлению	
4	Максимальный процент застройки в границах земельного участка, определяемый как отношение суммарной площади земельного участка, которая может быть застроена, ко всей площади земельного участка, %			
4.1	4.9.2, 5.1.3, 12.0.2		0	
4.2	2.1, 3.3, 4.4		20	
4.3	3.1.1, 3.4.1, 3.5.1, 3.7.1, 8.3, 12.0, 12.0.1		Не подлежат установлению	
5	Иные параметры			
5.1	Параметры объектов капитального строительства			
5.1.1	Максимальная этажность зданий, строений, сооружений, эт.			
5.1.1.1	2.1		3	
5.1.1.2	3.3, 4.4		2	
5.1.1.3	3.1.1, 3.4.1, 3.5.1, 3.7.1, 8.3, 12.0, 12.0.1		Не подлежат установлению	
5.1.2	Общая площадь, м ²			
5.1.2.1	3.3		150	500
5.1.3	Торговая площадь, м ²			
5.1.3.1	4.4		100	500
6	Минимальное расстояние от границы земельного участка до границы земельного участка жилой застройки, м			
6.1	5.1.3		20	
7	Требования к ограждениям			
7.1	Высота ограждений, м			
7.1	5.1.3	отдельно стоящие спортивные площадки	2,5	3
		в местах примыкания спортивных площадок друг к другу	1,2	
7.2	Прозрачность ограждений, %			
7.2.1	5.1.3		Не менее 50	
<p><*> Минимальные отступы от границ земельных участков: для жилых домов со стороны улиц – 5 м, со стороны проездов – не менее 3 м. Минимальные отступы от границ соседних земельных участков до: – жилых домов – 3 м; – хозяйственных построек, гаража, иных вспомогательных сооружений – 1 м; – стволов высокорослых деревьев – 4 м, среднерослых – 2 м, кустарника – 1 м.</p>				

4. Требования к архитектурно-градостроительному облику объектов капитального строительства.

4.1. К цветовым решениям объектов капитального строительства

Цветовые решения зданий, строений, сооружений следует принимать в соответствии с рекомендуемыми колористическими палитрами.

Цветовое решение должно быть обосновано композиционными решениями здания и гармонично сочетаться с окружающей застройкой территории.

4.1.1. К отделке фасадов:

Красная цветовая палитра

Основные пастельные цвета фасадных покрытий (не менее 70% от плоскости фасада):



Дополнительные контрастные цвета декоративных и акцентных элементов фасадных покрытий (не более 30%):



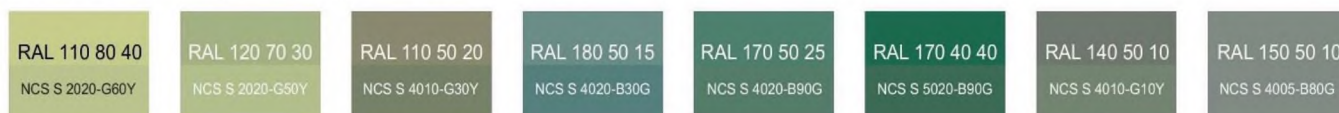
Основные пастельные цвета также применимы для декоративных и акцентных элементов фасадных покрытий.

Зеленая цветовая палитра

Основные пастельные цвета фасадных покрытий (не менее 70% от плоскости фасада):



Дополнительные контрастные цвета декоративных и акцентных элементов фасадных покрытий (не более 30%):



Основные пастельные цвета также применимы для декоративных и акцентных элементов фасадных покрытий.

Синяя цветовая палитра

Основные пастельные цвета фасадных покрытий (не менее 70% от плоскости фасада):



Дополнительные контрастные цвета декоративных и акцентных элементов фасадных покрытий (не более 30%):



Основные пастельные цвета также применимы для декоративных и акцентных элементов фасадных покрытий.

Желтая цветовая палитра

Основные пастельные цвета фасадных покрытий (не менее 70% от плоскости фасада):



Дополнительные контрастные цвета декоративных и акцентных элементов фасадных покрытий (не более 30%):



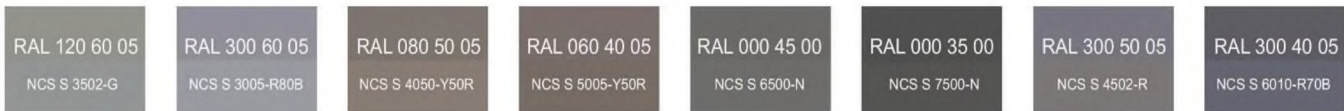
Основные пастельные цвета также применимы для декоративных и акцентных элементов фасадных покрытий.

Серая цветовая палитра.

Основные пастельные цвета фасадных покрытий (не менее 70% от плоскости фасада):



Дополнительные контрастные цвета декоративных и акцентных элементов фасадных покрытий (не более 30%):



Основные пастельные цвета также применимы для декоративных и акцентных элементов фасадных покрытий.

4.1.2. К металлическим элементам фасадов (кровля, водостоки, ограждения, двери):



4.2. К отделочным и (или) строительным материалам объектов капитального строительства

– цоколь должен выполняться из антивандальных негорючих материалов – природный камень (гранит или аналог), клинкерный кирпич, керамогранит (толщина не менее 10 мм) и другие подобные материалы;

– для объектов общественного назначения, общая площадь которых составляет не более чем 1500 квадратных метров, не менее 20% облицовки фасада должно выполняться из природных материалов или имитирующих природные материалы;

– покрытия, полученные на основе лакокрасочных материалов на водной основе (дисперсионные акриловые краски для фасадных работ, дисперсионные силикатные краски, силиконовые краски, золь-силикатные краски, золь-силикатные краски для бетона, известковые краски), при соблюдении требований нормативно-технической документации на проведение окрасочных работ должны обеспечивать срок службы не менее 5 лет в условиях умеренного макроклимата при эксплуатации на открытом воздухе с воздействием любых атмосферных факторов (дождь, ливень, снег, пыль при сильном ветре) при максимальной температуре 40° С, минимальной температуре -45° С и относительной влажности в пределах от 40% до 95%.

В течение данного срока должны быть сохранены защитные свойства покрытия: растрескивание выветривание, отслаивание, сморщивание, образование пузырей - не более 1 балла по ГОСТ 9.407-2015 п. 9.1.2, декоративные свойства (изменение цвета, грязеудержание, меление) - не более 3 баллов по ГОСТ 9.407-2015 п.п. 8.2, 8.3, 8.4;

– скатная кровля выполняется из металла, черепицы (керамической, минеральной, металлической, гибкой или аналога), светопрозрачных конструкций.

Не допускается:

– окраска поверхностей, облицованных натуральным (природным) камнем;

– бетонная необлицованная поверхность для первого и цокольного этажа;

– использование белых стеклопакетов ПВХ (за исключением объектов, возводимых за счет бюджетного финансирования);

– использование в качестве отделочных материалов фасадов объектов капитального строительства:

- сайдинга (винилового) и(или) профилированного металлического листа;
- асбестоцементных листов, самоклеящейся пленки, баннерной ткани, сотового поликарбоната;

- пластика, профилированных металлических листов, асбестоцементных листов (плоские и волнистые), МГЛ-листов для устройства глухой части лоджии или балкона;

- цветного остекления, не соответствующего цветовому решению объекта капитального строительства, искажающего восприятие архитектурно-градостроительного облика объектов капитального строительства и окружающего их пространства, включая объекты и элементы благоустройства;

- фасадных систем с открытым типом крепления (визуально заметные соединения облицовочных элементов, видимые крепежные детали).

4.3. К размещению технического и инженерного оборудования на фасадах и кровлях объектов капитального строительства.

Техническое и инженерное оборудование фасадов объектов капитального строительства включает в себя системы газоснабжения, освещения, связи, телекоммуникации, видеонаблюдения, кондиционирования и вентиляции воздуха (далее – оборудование).

Оборудование должно располагаться с учетом системы композиционных осей фасадов объекта и иметь комплексный характер.

При строительстве объемно-пластическое решение фасада объекта капитального строительства должно предусматривать скрытое размещение (декоративные решетки, короба) наружных блоков систем кондиционирования, вентиляции и их комплексов, скрытую систему водоотведения, либо предусматривать их внутреннее размещение. Открытая система водоотведения допускается для объектов этажностью не выше 3 этажей.

При реконструкции объекта капитального строительства:

- размещение дополнительного оборудования должно обеспечивать сохранность отделки фасада либо ее восстановление;

- при размещении наружных блоков систем кондиционирования и вентиляции на просматриваемых с территорий общего пользования фасадах необходимо применять защитные декоративные решетки, выполненные с учетом архитектурного решения объекта капитального строительства.

Габариты, форма оборудования, декоративных коробов, в которых оно размещено, декоративных решеток не должны ухудшать визуальные характеристики объекта.

Устанавливаемое на фасадах зданий оборудование должно быть окрашено в цвет поверхностей, на которых оно установлено.

Не допускается:

- размещение оборудования на архитектурных элементах и деталях декора, порталах, козырьках, пилонах, консолях, на настенной росписи, фреске, мозаичном панно, сграффито и иных видах монументального искусства, являющихся частью архитектурного решения фасада;

- наружная открытая прокладка по фасаду подводящих сетей и иных коммуникаций, прокладка сетей с нарушением пластики фасада;

- размещение оборудования, выступающего от плоскости фасада более чем на 20 см, на высоте менее 2,5 м от уровня земли или крыльца (кроме водосточных труб).

4.4. К подсветке фасадов объектов капитального строительства

– предусматривать архитектурную подсветку фасадов для подчеркивания выразительности архитектурного облика в темное время суток с использованием источников белого цвета.

– архитектурная подсветка зданий должна включать:

- освещение входных групп;
- подсветку информационных знаков и конструкций;
- размещение архитектурно-художественного освещения на фасадах, визуально воспринимаемых со стороны улиц, дорог, территорий общего пользования (для архитектурных доминант, общественно значимых объектов).

4.5. К объемно-пространственным характеристикам объектов капитального строительства

– главный фасад вновь строящихся зданий должен быть ориентирован на основные элементы улично-дорожной сети с учетом существующей или планируемой планировочной структуры застройки;

– размеры входной площадки (ширина x глубина) для объектов общественного назначения, общая площадь которых составляет не более чем 1500 квадратных метров, должны быть не менее 2,2 x 2,2 м;

– здание или сооружение не должно создавать визуальный дискомфорт, должно органично вписываться в ландшафт и сохранять масштаб и характер существующей застройки;

– здания необходимо размещать с учетом сложившейся линии застройки улицы (квартала);

– ограждение участка (в случае необходимости его установки) должно выполняться в едином стиле общего архитектурного решения и не должно препятствовать визуальному восприятию фасадов здания со стороны территорий общего пользования;

– если проектируемое в целях строительства или реконструкции здание, строение, сооружение располагается на расстоянии 50 метров и менее от границ лесного массива, парка, водного объекта, земельного участка индивидуальной, блокированной жилой застройки, территории ведения садоводства (далее – объект), его высота должна быть не более половины расстояния до объекта; при этом застройка должна по высоте носить ступенчатый характер, повышаясь с удалением от объекта в пределах трех линий застройки, высота зданий, строений, сооружений второй и третьей линии застройки должна быть не более 50 % расстояния до объекта;

– высота отдельно стоящих гаражей, предназначенных для хранения автотранспорта, в том числе с разделением на машино-места, при их размещении на расстоянии 25 метров и менее от окон жилых помещений не должна превышать 13 метров;

– открытые стоянки (парковки) автомобилей по длинной стороне должны быть разделены пешеходными зонами (дорожками, проходами) с шагом не более 100 метров;

– для объектов общественного назначения, общая площадь которых составляет не более чем 1500 квадратных метров, приобъектные стоянки автомобилей следует размещать в пределах отведенного земельного участка.

4.6. К архитектурно-стилистическим характеристикам объектов капитального строительства

- архитектурный облик объекта должен быть подчинен единому стилистическому решению;
 - входные группы:
 - входы в здание должны быть оборудованы навесами или заглублены в нишу не менее чем на 60 сантиметров;
 - входы в здание должны быть организованы в одной отметке с уровнем земли (кроме зданий и сооружений, предназначенных для совершения религиозных обрядов и церемоний);
 - входы в общественные здания должны быть ориентированы на территории общего пользования или к основному подъезду к зданию или сооружению;
 - цоколь – должен быть визуально выделен на фасаде и подчеркивать внешний вид всего здания (может быть расположенным в плоскости стены, западающим или выступающим за плоскость стены);
 - первый и цокольный этаж должен быть выполнен из облицовочного, прочного и антивандального материала (без применения штукатурки);
 - фасад: при использовании нескольких цветовых/фактурных покрытий на площади одного фасада, такие покрытия должны быть отделены выразительными архитектурными элементами;
 - окна, лоджии, балконы должны быть остеклены. Остекление следует выполнять в едином стиле. Допускается отсутствие остекления балконов уникальных по характеру размещения на фасадах зданий, в т.ч. по высоте здания (изменяющие тип и конфигурацию плана на отдельных этажах, расположенные дискретно и т.д.), по геометрии элементов (созданные на основе треугольника, круга, трапеции, сложной формы и т.д.);
 - информационные носители: при оформлении необходимо использовать ровные шрифты, без засечек и декоративных элементов.
- Запрещается использовать крышу зданий для размещения рекламных конструкций.
5. Ограничения использования земельных участков и объектов капитального строительства, устанавливаемые в соответствии с законодательством Российской Федерации.
- Оборот земельных участков осуществляется в соответствии с гражданским законодательством и Земельным кодексом Российской Федерации. Содержание ограничений оборота земельных участков устанавливается Земельным кодексом Российской Федерации, федеральными законами.
- Ограничения использования земельных участков и объектов капитального строительства в границах зон с особыми условиями использования территории, установленные федеральными законами или иными нормативными правовыми актами, указаны в главе 8 настоящих Правил.»
5. Часть II дополнить статьей 18.2.1 следующего содержания:
- «Статья 18.2.1. Зона застройки малоэтажными жилыми домами.**
1. Кодовое обозначение – ТЖ.2.1
 2. Виды разрешенного использования земельных участков:

№ п/п	Наименование вида разрешенного использования земельного участка	Код
-------	---	-----

№ п/п	Наименование вида разрешенного использования земельного участка	Код
Основные виды разрешенного использования		
1	Малозэтажная многоквартирная жилая застройка	2.1.1
2	Предоставление коммунальных услуг	3.1.1
3	Оказание социальной помощи населению	3.2.2
4	Бытовое обслуживание <*>	3.3
5	Амбулаторно-поликлиническое обслуживание	3.4.1
6	Дошкольное, начальное и среднее общее образование	3.5.1
7	Стоянка транспортных средств	4.9.2
8	Обеспечение занятий спортом в помещениях <*>	5.1.2
9	Площадки для занятий спортом	5.1.3
10	Земельные участки (территории) общего пользования	12.0
11	Улично-дорожная сеть	12.0.1
12	Благоустройство территории	12.0.2
Условно разрешенные виды использования		
13	Осуществление религиозных обрядов	3.7.1
14	Магазины <*>	4.4
15	Общественное питание <*>	4.6
16	Обеспечение внутреннего правопорядка	8.3
Вспомогательные виды разрешенного использования		
<*> Объекты видов разрешенного использования, отмеченных знаком <*>, могут размещаться только на земельных участках, примыкающих к улицам, дорогам, площадям, набережным, проездам (за исключением внутриквартальных), при отсутствии норм законодательства, запрещающих их размещение.		

3. Предельные размеры земельных участков, предельные параметры разрешенного строительства, реконструкции объектов капитального строительства

№ п/п	Вид разрешенного использования земельного участка (код)	Предельные значения	
		Минимальные	Максимальные
1	Предельные (минимальные и (или) максимальные) размеры земельных участков, в том числе их площадь, кв. м		
1.1	3.2.2, 3.3, 4.4, 4.6, 5.1.2	1000	5000
1.2	2.1.1, 3.1.1, 3.4.1, 3.5.1, 3.7.1, 4.9.2, 5.1.3, 8.3, 12.0, 12.0.1, 12.0.2	Не подлежат установлению	
2	Минимальные отступы от границ земельных участков в целях определения мест допустимого размещения зданий, строений, сооружений, за пределами которых запрещено строительство зданий, строений, сооружений, м		
2.1	2.1.1, 3.2.2, 3.3, 4.4, 4.6, 5.1.2	3	
2.2	4.9.2, 5.1.3, 12.0.2	0	
2.3	3.1.1, 3.4.1, 3.5.1, 3.7.1, 8.3, 12.0, 12.0.1	Не подлежат установлению	
3	Предельное количество этажей зданий, строений, сооружений		
3.1	2.1.1, 3.2.2, 3.3, 4.4, 4.6, 5.1.2	3	
3.2	4.9.2, 5.1.3, 12.0.2	0	
3.3	3.1.1, 3.4.1, 3.5.1, 3.7.1, 8.3, 12.0, 12.0.1	Не подлежат установлению	
4	Максимальный процент застройки в границах земельного участка, определяемый		

	как отношение суммарной площади земельного участка, которая может быть застроена, ко всей площади земельного участка, %		
4.1	2.1.1		40
4.2	3.2.2, 3.3, 4.4, 4.6, 5.1.2		60
4.3	4.9.2, 5.1.3, 12.0.2		0
4.4	3.1.1, 3.4.1, 3.5.1, 3.7.1, 8.3, 12.0, 12.0.1		Не подлежат установлению
5	Иные параметры		
5.1	Максимальная этажность зданий, строений, сооружений, эт.		
5.1.1	2.1.1		4
5.1.2	3.2.2, 3.3, 4.4, 4.6		2
5.1.3	3.1.1, 3.4.1, 3.5.1, 3.7.1, 5.1.2, 8.3, 12.0, 12.0.1		Не подлежат установлению
5.2	Предельное количество блоков блокированной жилой застройки		10
6	Требования к ограждениям		
6.1	Высота ограждений, м		
6.1.1	5.1.3	отдельно стоящие спортивные площадки	2,5
		в местах примыкания спортивных площадок друг к другу	1,2
6.2	Прозрачность ограждений, %		
6.2.1	5.1.3		Не менее 50

4. Ограничения использования земельных участков и объектов капитального строительства, устанавливаемые в соответствии с законодательством Российской Федерации.

Оборот земельных участков осуществляется в соответствии с гражданским законодательством и Земельным кодексом Российской Федерации. Содержание ограничений оборота земельных участков устанавливается Земельным кодексом Российской Федерации, федеральными законами.

Ограничения использования земельных участков и объектов капитального строительства в границах зон с особыми условиями использования территории, установленные федеральными законами или иными нормативными правовыми актами, указаны в главе 8 настоящих Правил.»

6. Часть II дополнить статьей 20.2 следующего содержания:

«Статья 20.2 Коммунально-складская зона.

1. Кодовое обозначение: ТП-2

2. Виды разрешенного использования земельных участков:

№ п/п	Наименование вида разрешенного использования земельного участка	Код
Основные виды разрешенного использования		
1	Предоставление коммунальных услуг	3.1.1
2	Автомобильные мойки	4.9.1.3
3	Ремонт автомобилей	4.9.1.4
4	Склад	6.9
5	Обеспечение обороны и безопасности	8.0
6	Обеспечение вооруженных сил	8.1
7	Земельные участки (территории) общего пользования	12.0

№ п/п	Наименование вида разрешенного использования земельного участка	Код
8	Улично-дорожная сеть	12.0.1
9	Благоустройство территории	12.0.2
Условно разрешенные виды использования		
10	Деловое управление	4.1
11	Магазины	4.4
Вспомогательные виды разрешенного использования		

3. Предельные размеры земельных участков, предельные параметры разрешенного строительства, реконструкции объектов капитального строительства.

№ п/п	Вид разрешенного использования земельного участка (код)	Предельные значения	
		Минимальные	Максимальные
1	Предельные (минимальные и (или) максимальные) размеры земельных участков, в том числе их площадь, кв. м		
1.1	4.1, 4.4, 4.9.1.3, 4.9.1.4	1000	10000
1.2	6.9	600	50000
1.3	3.1.1, 8.0, 8.1, 12.0, 12.0.1, 12.0.2	Не подлежат установлению	
2	Минимальные отступы от границ земельных участков в целях определения мест допустимого размещения зданий, строений, сооружений, за пределами которых запрещено строительство зданий, строений, сооружений, м		
2.1	4.1, 4.4, 4.9.1.3, 4.9.1.4, 6.9	3	
2.2	12.0.2	0	
2.3	3.1.1, 8.0, 8.1, 12.0, 12.0.1	Не подлежат установлению	
3	Предельная высота зданий, строений, сооружений, м		
3.1	4.1, 6.9	13	
3.2	4.4, 4.9.1.3, 4.9.1.4	6	
3.3	12.0.2	0	
3.4	3.1.1, 8.0, 8.1, 12.0, 12.0.1	Не подлежат установлению	
4	Максимальный процент застройки в границах земельного участка, определяемый как отношение суммарной площади земельного участка, которая может быть застроена, ко всей площади земельного участка, %		
4.1	4.1, 4.4, 4.9.1.3, 4.9.1.4, 6.9	60	
4.2	12.0.2	0	
4.3	3.1.1, 8.0, 8.1, 12.0, 12.0.1	Не подлежат установлению	
5	Максимальный класс опасности объектов по санитарной классификации		
		IV-V	

4. Требования к архитектурно-градостроительному облику объектов капитального строительства (далее - требования).

Требования к отделочным и (или) строительным материалам, размещению технического и инженерного оборудования на фасадах и кровлях, подсветке фасадов, объемно-пространственным характеристикам, архитектурно-стилистическим характеристикам объектов капитального строительства в отношении производственных объектов (за исключением фасадов объектов, выходящих на территории общего пользования) не устанавливаются.

4.1. К цветовым решениям объектов капитального строительства

Цветовые решения зданий, строений, сооружений следует принимать в соответствии с рекомендуемыми колористическими палитрами.

Цветовое решение должно быть обосновано композиционными решениями здания и гармонично сочетаться с окружающей застройкой территории.

4.1.1. К отделке фасадов:

Зеленая цветовая палитра

Основные пастельные цвета фасадных покрытий (не менее 70% от плоскости фасада):



Дополнительные контрастные цвета декоративных и акцентных элементов фасадных покрытий (не более 30%):



Основные пастельные цвета также применимы для декоративных и акцентных элементов фасадных покрытий.

Синяя цветовая палитра

Основные пастельные цвета фасадных покрытий (не менее 70% от плоскости фасада):



Дополнительные контрастные цвета декоративных и акцентных элементов фасадных покрытий (не более 30%):



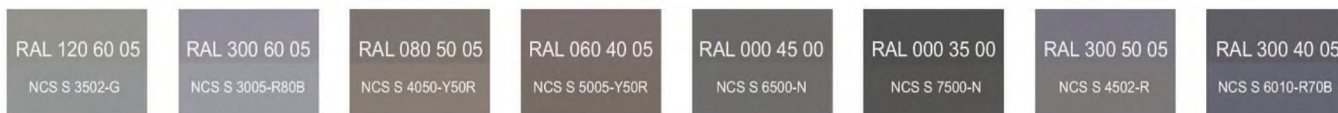
Основные пастельные цвета также применимы для декоративных и акцентных элементов фасадных покрытий.

Серая цветовая палитра.

Основные пастельные цвета фасадных покрытий (не менее 70% от плоскости фасада):



Дополнительные контрастные цвета декоративных и акцентных элементов фасадных покрытий (не более 30%):



Основные пастельные цвета также применимы для декоративных и акцентных элементов фасадных покрытий.

3.1.2. К металлическим элементам фасадов (кровля, водостоки, ограждения, двери):



4.2. К отделочным и (или) строительным материалам объектов капитального строительства

– цоколь должен выполняться из антивандальных негорючих материалов – природный камень (гранит или аналог), клинкерный кирпич, керамогранит (толщина не менее 10 мм) и другие подобные материалы;

– для объектов общественного назначения, общая площадь которых составляет не более чем 1500 квадратных метров, не менее 20% облицовки фасада должно выполняться из природных материалов или имитирующих природные материалы;

– покрытия, полученные на основе лакокрасочных материалов на водной основе (дисперсионные акриловые краски для фасадных работ, дисперсионные силикатные краски, силиконовые краски, золь-силикатные краски, золь-силикатные краски для бетона, известковые краски), при соблюдении требований нормативно-технической документации на проведение окрасочных работ должны обеспечивать срок службы не менее 5 лет в условиях умеренного макроклимата при эксплуатации на открытом воздухе с воздействием любых атмосферных факторов (дождь, ливень, снег, пыль при сильном ветре) при максимальной температуре 40° С, минимальной температуре -45° С и относительной влажности в пределах от 40% до 95%.

В течение данного срока должны быть сохранены защитные свойства покрытия: растрескивание выветривание, отслаивание, сморщивание, образование пузырей - не более 1 балла по ГОСТ 9.407-2015 п. 9.1.2, декоративные свойства

(изменение цвета, грязеудержание, меление) - не более 3 баллов по ГОСТ 9.407-2015 п.п. 8.2, 8.3, 8.4.

– скатная кровля выполняется из металла, черепицы (керамической, минеральной, металлической, гибкой или аналога), светопрозрачных конструкций.

Не допускается:

– окраска поверхностей, облицованных натуральным (природным) камнем;
– бетонная необлицованная поверхность для первого и цокольного этажа;
– использование белых стеклопакетов ПВХ (за исключением объектов, возводимых за счет бюджетного финансирования);
– использование в качестве отделочных материалов фасадов объектов капитального строительства:

- сайдинга (винилового) и(или) профилированного металлического листа;
- асбестоцементных листов, самоклеящейся пленки, баннерной ткани, сотового поликарбоната;

- пластика, профилированных металлических листов, асбестоцементных листов (плоские и волнистые), МГЛ-листов для устройства глухой части лоджии или балкона;

- цветного остекления, не соответствующего цветовому решению объекта капитального строительства, искажающего восприятие архитектурно-градостроительного облика объектов капитального строительства и окружающего их пространства, включая объекты и элементы благоустройства;

- фасадных систем с открытым типом крепления (визуально заметные соединения облицовочных элементов, видимые крепежные детали).

4.3. К размещению технического и инженерного оборудования на фасадах и кровлях объектов капитального строительства

Техническое и инженерное оборудование фасадов объектов капитального строительства включает в себя системы газоснабжения, освещения, связи, телекоммуникации, видеонаблюдения, кондиционирования и вентиляции воздуха (далее – оборудование).

Оборудование должно располагаться с учетом системы композиционных осей фасадов объекта и иметь комплексный характер.

При строительстве объемно-пластическое решение фасада объекта капитального строительства должно предусматривать скрытое размещение (декоративные решетки, короба) наружных блоков систем кондиционирования, вентиляции и их комплексов, скрытую систему водоотведения, либо предусматривать их внутреннее размещение. Открытая система водоотведения допускается для объектов этажностью не выше 3 этажей.

При реконструкции объекта капитального строительства:

– размещение дополнительного оборудования должно обеспечивать сохранность отделки фасада либо ее восстановление;

– при размещении наружных блоков систем кондиционирования и вентиляции на просматриваемых с территорий общего пользования фасадах необходимо применять защитные декоративные решетки, выполненные с учетом архитектурного решения объекта капитального строительства.

Габариты, форма оборудования, декоративных коробов, в которых оно размещено, декоративных решеток не должны ухудшать визуальные характеристики объекта.

Устанавливаемое на фасадах зданий оборудование должно быть окрашено в цвет поверхностей, на которых оно установлено.

Не допускается:

– размещение оборудования на архитектурных элементах и деталях декора, порталах, козырьках, пилонах, консолях, на настенной росписи, фреске, мозаичном панно, сграффито и иных видах монументального искусства, являющихся частью архитектурного решения фасада;

– наружная открытая прокладка по фасаду подводящих сетей и иных коммуникаций, прокладка сетей с нарушением пластики фасада;

– размещение оборудования, выступающего от плоскости фасада более чем на 20 см, на высоте менее 2,5 м от уровня земли или крыльца (кроме водосточных труб).

4.4. К подсветке фасадов объектов капитального строительства

– предусматривать архитектурную подсветку фасадов для подчеркивания выразительности архитектурного облика в темное время суток с использованием источников белого цвета.

– архитектурная подсветка зданий должна включать:

- освещение входных групп;
- подсветку информационных знаков и конструкций;
- размещение архитектурно-художественного освещения на фасадах, визуально воспринимаемых со стороны улиц, дорог, территорий общего пользования (для архитектурных доминант, общественно значимых объектов).

4.5. К объемно-пространственным характеристикам объектов капитального строительства

– главный фасад вновь строящихся зданий должен быть ориентирован на основные элементы улично-дорожной сети с учетом существующей или планируемой планировочной структуры застройки;

– размеры входной площадки (ширина x глубина) для объектов общественного назначения, общая площадь которых составляет не более чем 1500 квадратных метров, должны быть не менее 2,2 x 2,2 м;

– здание или сооружение не должно создавать визуальный дискомфорт, должно органично вписываться в ландшафт и сохранять масштаб и характер существующей застройки;

– здания необходимо размещать с учетом сложившейся линии застройки улицы (квартала);

– ограждение участка (в случае необходимости его установки) должно выполняться в едином стиле общего архитектурного решения и не должно препятствовать визуальному восприятию фасадов здания со стороны территорий общего пользования;

– если проектируемое в целях строительства или реконструкции здание, строение, сооружение располагается на расстоянии 50 метров и менее от границ лесного массива, парка, водного объекта, земельного участка индивидуальной, блокированной жилой застройки, территории ведения садоводства (далее – объект), его высота должна быть не более половины расстояния до объекта; при этом

застройка должна по высоте носить ступенчатый характер, повышаясь с удалением от объекта в пределах трех линий застройки, высота зданий, строений, сооружений второй и третьей линии застройки должна быть не более 50 % расстояния до объекта;

– высота отдельно стоящих гаражей, предназначенных для хранения автотранспорта, в том числе с разделением на машино-места, при их размещении на расстоянии 25 метров и менее от окон жилых помещений не должна превышать 13 метров;

– открытые стоянки (парковки) автомобилей по длинной стороне должны быть разделены пешеходными зонами (дорожками, проходами) с шагом не более 100 метров;

– для объектов общественного назначения, общая площадь которых составляет не более чем 1500 квадратных метров, приобъектные стоянки автомобилей следует размещать в пределах отведенного земельного участка.

4.6. К архитектурно-стилистическим характеристикам объектов капитального строительства

– архитектурный облик объекта должен быть подчинен единому стилистическому решению;

– входные группы:

• входы в здание должны быть оборудованы навесами или заглублены в нишу не менее чем на 60 сантиметров;

• входы в здание должны быть организованы в одной отметке с уровнем земли;

• входы в общественные здания должны быть ориентированы на территории общего пользования или к основному подъезду к зданию или сооружению;

– цоколь – должен быть визуально выделен на фасаде и подчеркивать внешний вид всего здания (может быть расположенным в плоскости стены, западающим или выступающим за плоскость стены);

– первый и цокольный этаж должен быть выполнен из облицовочного, прочного и антивандального материала (без применения штукатурки);

– фасад: при использовании нескольких цветовых/фактурных покрытий на площади одного фасада, такие покрытия должны быть отделены выразительными архитектурными элементами;

– окна, лоджии, балконы должны быть остеклены. Остекление следует выполнять в едином стиле. Допускается отсутствие остекления балконов уникальных по характеру размещения на фасадах зданий, в т.ч. по высоте здания (изменяющие тип и конфигурацию плана на отдельных этажах, расположенные дискретно и т.д.), по геометрии элементов (созданные на основе треугольника, круга, трапеции, сложной формы и т.д.);

– информационные носители: при оформлении необходимо использовать ровные шрифты, без засечек и декоративных элементов.

Запрещается использовать крышу зданий для размещения рекламных конструкций.

5. Ограничения использования земельных участков и объектов капитального строительства, устанавливаемые в соответствии с законодательством Российской Федерации.

Оборот земельных участков осуществляется в соответствии с гражданским законодательством и Земельным кодексом Российской Федерации. Содержание ограничений оборота земельных участков устанавливается Земельным кодексом Российской Федерации, федеральными законами.

Ограничения использования земельных участков и объектов капитального строительства в границах зон с особыми условиями использования территории, установленные федеральными законами или иными нормативными правовыми актами, указаны в главе 8 настоящих Правил.».

7. Часть II дополнить статьей 23.4 следующего содержания:

«Статья 23.4. Зона озелененных территорий.

1. Кодовое обозначение – ТР.4

2. Виды разрешенного использования земельных участков:

№ п/п	Наименование вида разрешенного использования земельного участка	Код
Основные виды разрешенного использования		
1	Благоустройство территории	12.0.2
Условно разрешенные виды использования		
2	Не установлены	-
Вспомогательные виды разрешенного использования		
3	Не установлены	-

3. Предельные размеры земельных участков, предельные параметры разрешенного строительства, реконструкции объектов капитального строительства.

№ п/п	Вид разрешенного использования земельного участка (код)	Предельные значения	
		Минимальные	Максимальные
1	Предельные (минимальные и (или) максимальные) размеры земельных участков, в том числе их площадь, кв. м	Не подлежат установлению	
1.1	12.0.2	Не подлежат установлению	
2	Минимальные отступы от границ земельных участков в целях определения мест допустимого размещения зданий, строений, сооружений, за пределами которых запрещено строительство зданий, строений, сооружений, м	0	
2.2	12.0.2	0	
3	Предельная высота зданий, строений, сооружений, м	0	
3.2	12.0.2	0	
4	Максимальный процент застройки в границах земельного участка, определяемый как отношение суммарной площади земельного участка, которая может быть застроена, ко всей площади земельного участка, %	0	
4.2	12.0.2	0	

4. Ограничения использования земельных участков и объектов капитального строительства, устанавливаемые в соответствии с законодательством Российской Федерации.

Оборот земельных участков осуществляется в соответствии с гражданским законодательством и Земельным кодексом Российской Федерации. Содержание ограничений оборота земельных участков устанавливается Земельным кодексом Российской Федерации, федеральными законами.

Ограничения использования земельных участков и объектов капитального строительства в границах зон с особыми условиями использования территории, установленные федеральными законами или иными нормативными правовыми актами, указаны в главе 8 настоящих Правил.

8. В главе 8:

8.1. Статью 28 изложить в следующей редакции:

«Статья 28. Ограничения использования земельных участков и объектов капитального строительства в границах водоохранных зон и прибрежных защитных полос

1. Водоохранными зонами являются территории, которые примыкают к береговой линии (границам водного объекта) морей, рек, ручьев, каналов, озер, водохранилищ и на которых устанавливается специальный режим осуществления хозяйственной и иной деятельности в целях предотвращения загрязнения, засорения, заиления указанных водных объектов и истощения их вод, а также сохранения среды обитания водных биологических ресурсов и других объектов животного и растительного мира.

2. Содержание специального режима в водоохранных зонах определено Водным кодексом Российской Федерации.

3. В границах водоохранных зон устанавливаются прибрежные защитные полосы, на территориях которых в соответствии с Водным кодексом Российской Федерации вводятся дополнительные ограничения хозяйственной и иной деятельности.

4. Ширина водоохранных зон и прибрежных защитных полос определяется в соответствии с Водным кодексом Российской Федерации.

В границах водоохранных зон запрещаются:

- использование сточных вод в целях регулирования плодородия почв;
- размещение кладбищ, скотомогильников, объектов размещения отходов производства и потребления, химических, взрывчатых, токсичных, отравляющих и ядовитых веществ, пунктов захоронения радиоактивных отходов;
- осуществление авиационных мер по борьбе с вредными организмами;
- движение и стоянка транспортных средств (кроме специальных транспортных средств), за исключением их движения по дорогам и стоянки на дорогах и в специально оборудованных местах, имеющих твердое покрытие;
- размещение автозаправочных станций, складов горюче-смазочных материалов, станций технического обслуживания, используемых для технического осмотра и ремонта транспортных средств, осуществление мойки транспортных средств;
- размещение специализированных хранилищ пестицидов и агрохимикатов, применение пестицидов и агрохимикатов;
- сброс сточных, в том числе дренажных, вод;
- разведка и добыча общераспространенных полезных ископаемых.

В границах прибрежных защитных полос наряду с вышеперечисленными ограничениями запрещаются:

- распашка земель;
- размещение отвалов размываемых грунтов;

– выпас сельскохозяйственных животных и организация для них летних лагерей, ванн.

В границах водоохраных зон допускаются проектирование, строительство, реконструкция, ввод в эксплуатацию, эксплуатация хозяйственных и иных объектов при условии оборудования таких объектов сооружениями, обеспечивающими охрану водных объектов от загрязнения, засорения и истощения вод в соответствии с водным законодательством и законодательством в области охраны окружающей среды.».

8.2. Дополнить статьями 31.1-31.3 следующего содержания:

«Статья 31.1. Ограничения использования земельных участков и объектов капитального строительства в границах придорожных полос автомобильных дорог

1. Придорожными полосами автомобильной дороги являются территории, которые прилегают с обеих сторон к полосе отвода автомобильной дороги и в границах которых устанавливается особый режим использования земельных участков (частей земельных участков) в целях обеспечения требований безопасности дорожного движения, а также нормальных условий реконструкции, капитального ремонта, ремонта, содержания автомобильной дороги, ее сохранности с учетом перспектив развития автомобильной дороги.

2. Использование придорожных полос автомобильных дорог осуществляется в соответствии с положениями статьи 26 Федерального закона от 08.11.2007 № 257-ФЗ «Об автомобильных дорогах и о дорожной деятельности в Российской Федерации и о внесении изменений в отдельные законодательные акты Российской Федерации».

3. Решение об установлении придорожных полос автомобильных дорог федерального, регионального или муниципального, местного значения или об изменении таких придорожных полос принимается соответственно федеральным органом исполнительной власти, осуществляющим функции по оказанию государственных услуг и управлению государственным имуществом в сфере дорожного хозяйства, уполномоченным органом исполнительной власти субъекта Российской Федерации, органом местного самоуправления.

4. Строительство, реконструкция в границах придорожных полос автомобильной дороги объектов капитального строительства, объектов, предназначенных для осуществления дорожной деятельности, объектов дорожного сервиса, установка рекламных конструкций, информационных щитов и указателей допускаются при наличии согласия в письменной форме владельца автомобильной дороги. Это согласие должно содержать технические требования и условия, подлежащие обязательному исполнению лицами, осуществляющими строительство, реконструкцию в границах придорожных полос автомобильной дороги таких объектов, установку рекламных конструкций, информационных щитов и указателей (технические требования и условия, подлежащие обязательному исполнению).

Статья 31.2. Ограничения использования земельных участков и объектов капитального строительства в охранной зоне трубопроводов (газопроводов)

1. Охранная зона устанавливается вдоль трасс газопроводов и вокруг других объектов газораспределительной сети в целях обеспечения нормальных условий ее эксплуатации и исключения возможности ее повреждения.

2. Ограничения использования земельных участков и объектов капитального строительства в границах охранных зон газораспределительной сети устанавливаются в соответствии с Правилами охраны газораспределительных сетей, утвержденных постановлением Правительства Российской Федерации от 20.11.2000 № 878 «Об утверждении Правил охраны газораспределительных сетей».

3. Порядок охраны магистральных газопроводов регулируется Правилами охраны магистральных газопроводов, утвержденным постановлением Правительства Российской Федерации от 08.09.2017 № 1083 «Об утверждении Правил охраны магистральных газопроводов и о внесении изменений в Положение о представлении в федеральный орган исполнительной власти (его территориальные органы), уполномоченный Правительством Российской Федерации на осуществление государственного кадастрового учета, государственной регистрации прав, ведение Единого государственного реестра недвижимости и предоставление сведений, содержащихся в Едином государственном реестре недвижимости, федеральными органами исполнительной власти, органами государственной власти субъектов Российской Федерации и органами местного самоуправления дополнительных сведений, воспроизводимых на публичных кадастровых картах».

Статья 31.3. Ограничения использования земельных участков и объектов капитального строительства в охранной зоне объектов электроэнергетики (объектов электросетевого хозяйства и объектов по производству электрической энергии)

1. Охранные зоны объектов электросетевого хозяйства устанавливаются в целях обеспечения безопасного и безаварийного функционирования, безопасной эксплуатации объектов электроэнергетики.

2. Использование земельных участков и объектов капитального строительства в границах охранных зон объектов электроэнергетики осуществляется в соответствии с Правилами установления охранных зон объектов электросетевого хозяйства и особых условий использования земельных участков, расположенных в границах таких зон, утвержденными постановлением Правительства Российской Федерации от 24.02.2009 № 160 «О порядке установления охранных зон объектов электросетевого хозяйства и особых условий использования земельных участков, расположенных в границах таких зон.».

9. На карте градостроительного зонирования Правил землепользования и застройки муниципального образования «Агалатовское сельское поселение» Всеволожского муниципального района Ленинградской области:

9.1. Изменить границы территориальных зон: ТЖ-2 «Зона застройки малоэтажными жилыми домами», ТП-1 «Зона производственно-коммунальных объектов», ТР-2 «Зона зеленых насаждений ограниченного пользования»;

9.2. Установить границы территориальных зон: ТЖ-1.1 «Зона застройки индивидуальными жилыми домами», ТЖ-1.2 «Зона застройки индивидуальными жилыми домами», ТЖ-2.1 «Зона застройки малоэтажными жилыми домами», ТП-2 «Коммунально-складская зона», ТР-4 «Зона озелененных территорий».

10. На карте зон с особыми условиями использования территории:

10.1. В условных обозначениях:

10.1.1. Слова «придорожная полоса» заменить словами «придорожные полосы автомобильных дорог»;

10.1.2. Слова «охранная зона газопровода» заменить словами «охранная зона трубопроводов (газопроводов)»;

10.1.3. Слова «охранная зона линии электропередач» заменить словами «охранная зона объектов электроэнергетики (объектов электросетевого хозяйства и объектов по производству электрической энергии)»;

10.1.4. Слова «прибрежно-защитная полоса» заменить словами «прибрежная защитная полоса».

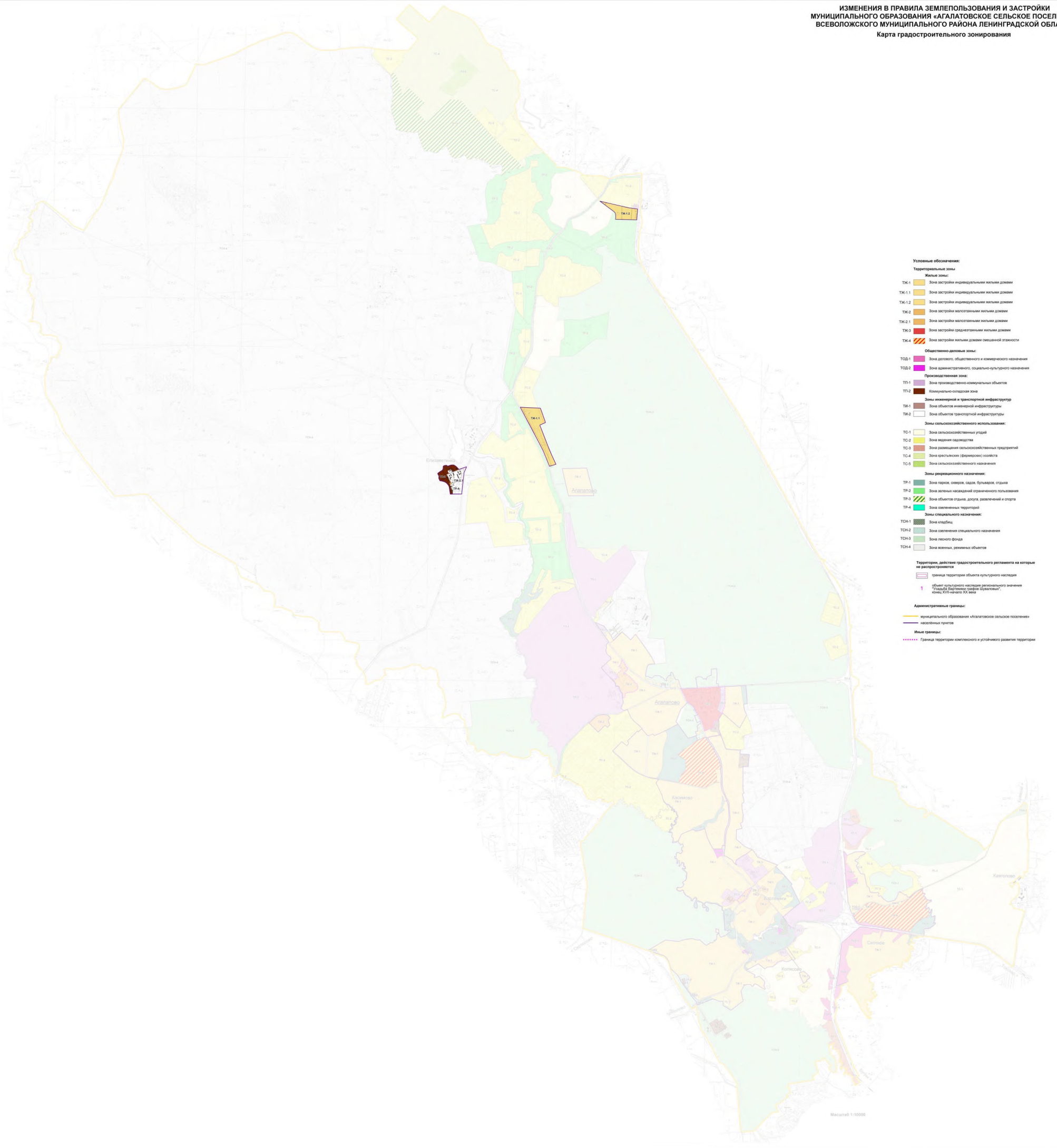
10.2. Изменить границы зон с особыми условиями использования территорий:

- придорожные полосы автомобильных дорог;
- охранная зона трубопроводов (газопроводов);
- охранная зона объектов электроэнергетики (объектов электросетевого хозяйства и объектов по производству электрической энергии);
- водоохранная зона;
- прибрежная защитная полоса.

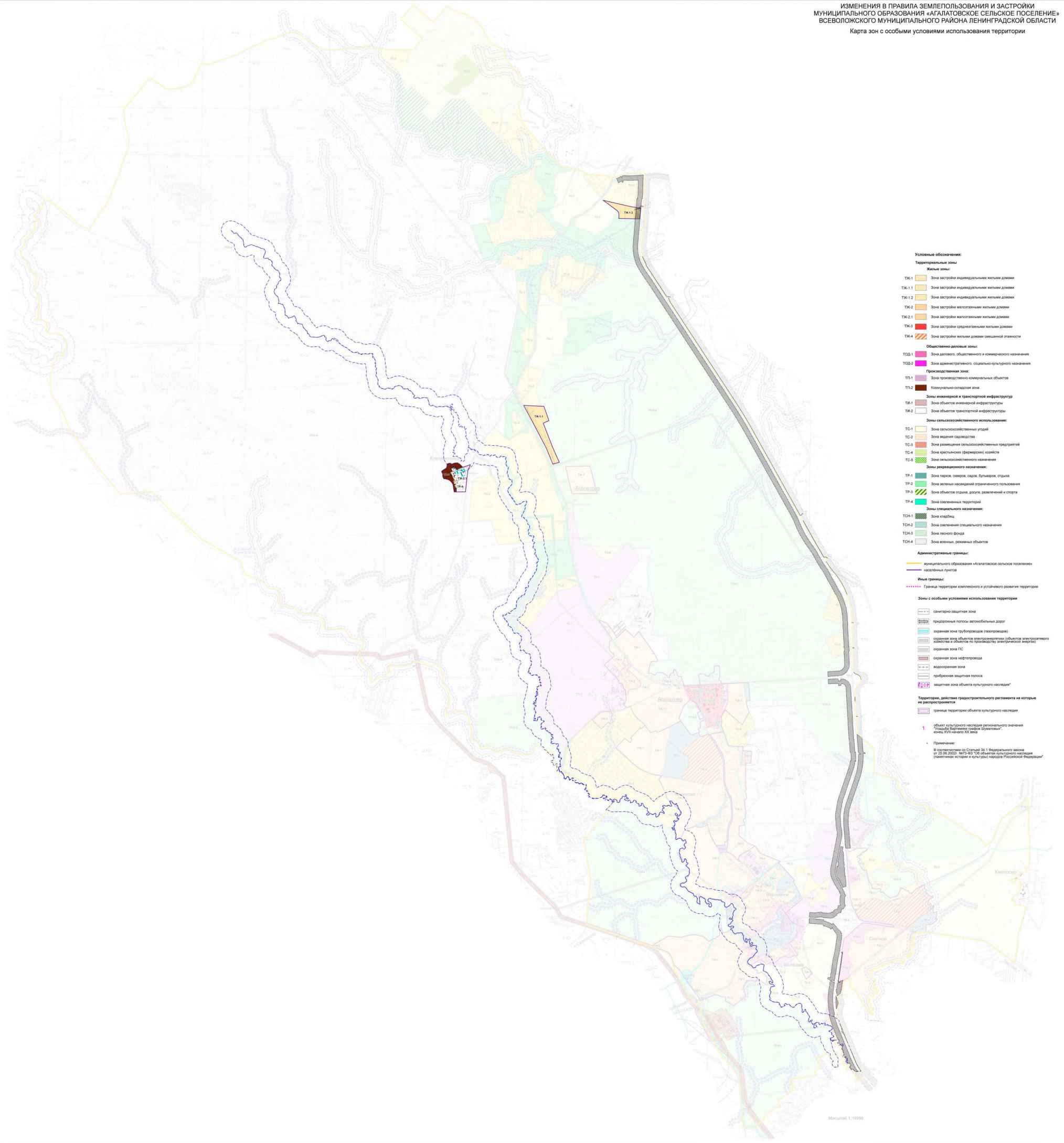
11. Карту территорий, в границах которых предусматриваются требования к архитектурно-градостроительному облику объектов капитального строительства изложить в новой редакции.

12. Приложение «Сведения о границах территориальных зон» к правилам землепользования и застройки муниципального образования «Агалатовское сельское поселение» Всеволожского муниципального района Ленинградской области дополнить описанием местоположения границ территориальных зон: ТЖ-1.1 «Зона застройки индивидуальными жилыми домами», ТЖ-1.2 «Зона застройки индивидуальными жилыми домами», ТЖ-2 «Зона застройки малоэтажными жилыми домами», ТЖ-2.1 «Зона застройки малоэтажными жилыми домами», ТП-1 «Зона производственно-коммунальных объектов», ТП-2 «Коммунально-складская зона», ТР-2 «Зона зеленых насаждений ограниченного пользования», ТР-4 «Зона озелененных территорий».

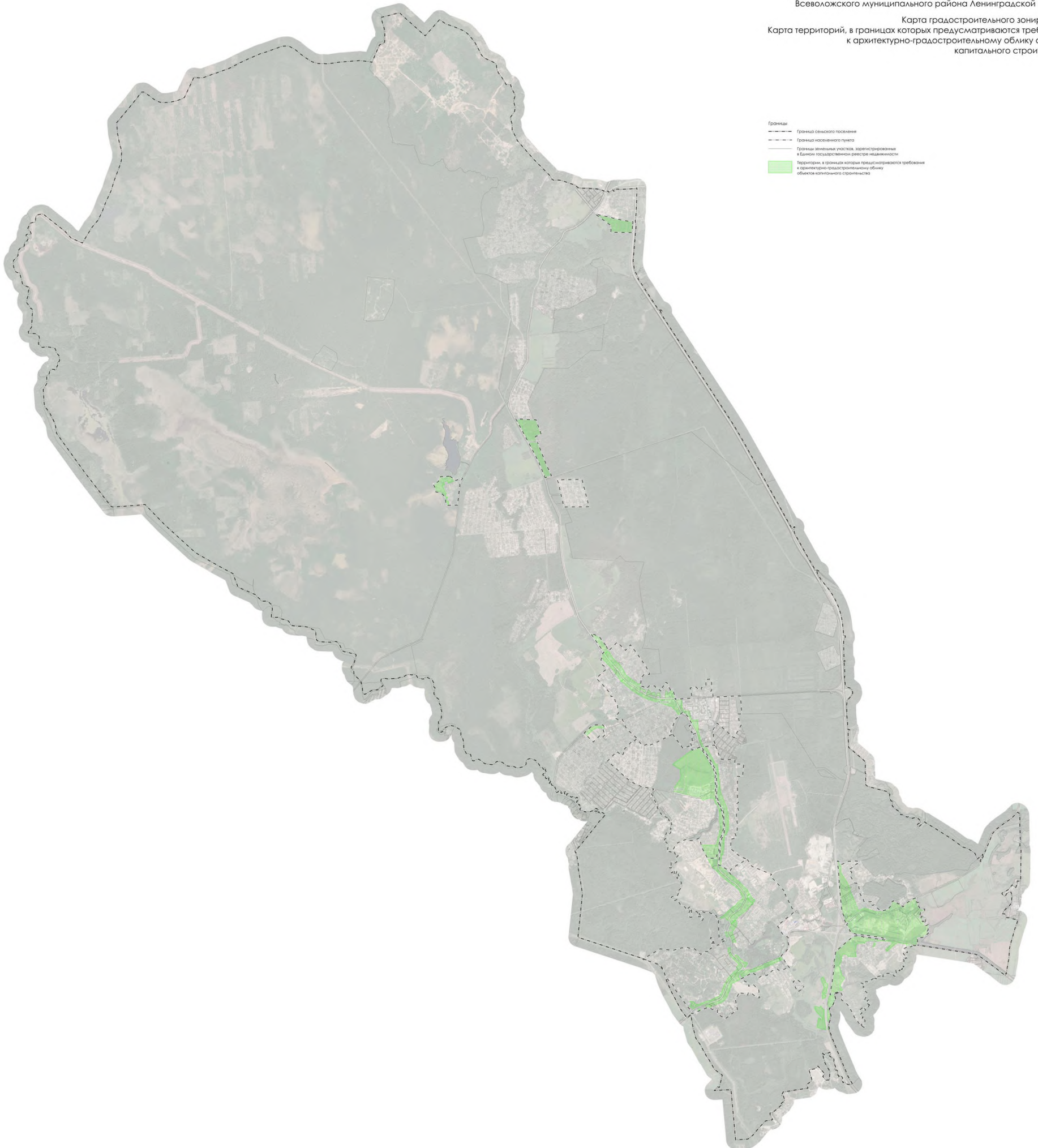
ИЗМЕНЕНИЯ В ПРАВИЛА ЗЕМЛЕПОЛЬЗОВАНИЯ И ЗАСТРОЙКИ
 МУНИЦИПАЛЬНОГО ОБРАЗОВАНИЯ «АГАЛАТОВСКОЕ СЕЛЬСКОЕ ПОСЕЛЕНИЕ»
 ВСЕВОЛОЖСКОГО МУНИЦИПАЛЬНОГО РАЙОНА ЛЕНИНГРАДСКОЙ ОБЛАСТИ
 Карта градостроительного зонирования



- Условные обозначения:**
- Территориальные зоны**
- Жилые зоны:**
- ТЖ-1 Зона застройки индивидуальными жилыми домами
 - ТЖ-1.1 Зона застройки индивидуальными жилыми домами
 - ТЖ-1.2 Зона застройки индивидуальными жилыми домами
 - ТЖ-2 Зона застройки малоэтажными жилыми домами
 - ТЖ-2.1 Зона застройки малоэтажными жилыми домами
 - ТЖ-3 Зона застройки среднетэтажными жилыми домами
 - ТЖ-4 Зона застройки жилыми домами смешанной этажности
- Общественно-деловые зоны:**
- ТОД-1 Зона делового, общественного и коммерческого назначения
 - ТОД-2 Зона административного, социально-культурного назначения
- Производственная зона:**
- ПТ-1 Зона производственно-коммунальных объектов
 - ПТ-2 Коммунально-складовая зона
- Зоны инженерной и транспортной инфраструктуры:**
- ТИ-1 Зона объектов инженерной инфраструктуры
 - ТИ-2 Зона объектов транспортной инфраструктуры
- Зоны сельскохозяйственного использования:**
- ТС-1 Зона сельскохозяйственных угодий
 - ТС-2 Зона ирригационных садоводств
 - ТС-3 Зона размещения сельскохозяйственных предприятий
 - ТС-4 Зона крестьянских (фермерских) хозяйств
 - ТС-5 Зона сельскохозяйственного назначения
- Зоны рекреационного назначения:**
- ТР-1 Зона парков, скверов, бульваров, отдыха
 - ТР-2 Зона зеленых насаждений ограниченного пользования
 - ТР-3 Зона объектов отдыха, досуга, развлечений и спорта
 - ТР-4 Зона озелененных территорий
- Зоны специального назначения:**
- ТСН-1 Зона кладбищ
 - ТСН-2 Зона сохранения специального назначения
 - ТСН-3 Зона лесного фонда
 - ТСН-4 Зона военных, резервных объектов
- Территории, действие градостроительного регламента на которые не распространяется**
- Граница территории объекта культурного наследия
 - Объект культурного наследия регионального значения "Усадьба Вышнеполье с парком Шуваловых" конца XVII-начала XX века
- Административные границы:**
- Муниципальное образование «Агалатовское сельское поселение»
 - населенный пункт
- Иные границы:**
- Граница территории комплексного и устойчивого развития территории



- Условные обозначения:**
- Территориальные зоны**
- Жилые зоны:**
- ТЖ-1 Зона застройки индивидуальными жилыми домами
 - ТЖ-1.1 Зона застройки индивидуальными жилыми домами
 - ТЖ-1.2 Зона застройки индивидуальными жилыми домами
 - ТЖ-2 Зона застройки малоэтажными жилыми домами
 - ТЖ-2.1 Зона застройки малоэтажными жилыми домами
 - ТЖ-3 Зона застройки среднетэтажными жилыми домами
 - ТЖ-4 Зона застройки жилыми домами смешанной этажности
- Общественно-деловые зоны:**
- ТОД-1 Зона делового, общественного и коммерческого назначения
 - ТОД-2 Зона административного, социально-культурного назначения
- Производственные зоны:**
- ПТ-1 Зона производственно-коммунальных объектов
 - ПТ-2 Коммунально-охранная зона
- Зоны инженерной и транспортной инфраструктуры:**
- ТИ-1 Зона объектов инженерной инфраструктуры
 - ТИ-2 Зона объектов транспортной инфраструктуры
- Зоны сельскохозяйственного использования:**
- ТС-1 Зона сельскохозяйственных угодий
 - ТС-2 Зона ведения садоводства
 - ТС-3 Зона размещения сельскохозяйственных предприятий
 - ТС-4 Зона крестьянских (фермерских) хозяйств
 - ТС-5 Зона сельскохозяйственного назначения
- Зоны рекреационного назначения:**
- ТР-1 Зона парков, скверов, бульваров, отдыха
 - ТР-2 Зона зеленых насаждений ограниченного пользования
 - ТР-3 Зона объектов отдыха, досуга, развлечений и спорта
 - ТР-4 Зона озелененных территорий
- Зоны специального назначения:**
- ТСН-1 Зона складов
 - ТСН-2 Зона специального назначения
 - ТСН-3 Зона лесного фонда
 - ТСН-4 Зона военных, резервных объектов
- Административные границы:**
- Муниципального образования «Агалатовское сельское поселение»
 - населенных пунктов
- Иные границы:**
- Граница территории комплексного и устойчивого развития территории
- Зоны с особыми условиями использования территории**
- санитарно-защитная зона
 - придорожные полосы автомобильных дорог
 - охранная зона трубопроводов (паропроводов)
 - охранная зона объектов электропередачи (объекты электрического хозяйства и объекты по производству электрической энергии)
 - охранная зона ГЭС
 - охранная зона нефтепровода
 - водоохранная зона
 - прибрежная защитная полоса
 - защитная зона объекта культурного наследия*
- Территории, действие градостроительного регламента на которые не распространяется**
- граница территории объекта культурного наследия
- Примечание:**
- * объект культурного наследия регионального значения "Сладкий Вышневолоцкий сахарный завод", конец XVIII-начала XX века



- Границы
- Граница сельского поселения
 - Граница населенного пункта
 - Границы земельных участков, зарегистрированных в Едином государственном реестре недвижимости
 - Территории, в границах которых предусматриваются требования к архитектурно-градостроительному облику объектов капитального строительства

Приложение
к Правилам землепользования и
застройки муниципального образования
«Агалатовское сельское поселение»
Всеволожского муниципального района
Ленинградской области

Сведения о границах территориальных зон
ТЖ-1.1, ТЖ-1.2, ТЖ-2, ТЖ-2.1, ТП-1, ТП-2, ТР-2, ТР-4

ГРАФИЧЕСКОЕ ОПИСАНИЕ

местоположения границ населенных пунктов, территориальных зон, особо охраняемых природных территорий, зон с особыми условиями использования территории

Зона застройки индивидуальными жилыми домами (ТЖ-1.1)

(наименование объекта, местоположение границ которого описано (далее - объект))

Раздел 1

Сведения об объекте

№ п/п	Характеристики объекта	Описание характеристик
1	2	3
1.	Местоположение объекта	Ленинградская область, м.р-н Всеволожский, с.п.п. Агалатовское, деревня Елизаветинка
2.	Площадь объекта +/- величина погрешности определения площади (Р +/- Дельта Р)	277771 +/- 9223 м ²
3.	Иные характеристики объекта	-

Раздел 2

Сведения о местоположении границ объекта

1. Система координат МСК 47 зона 2

2. Сведения о характерных точках границ объекта

Обозначение характерных точек границ	Координаты, м		Метод определения координат характерной точки	Средняя квадратическая погрешность положения характерной точки (Mt), м	Описание обозначения точки на местности (при наличии)
	X	Y			
1	2	3	4	5	6
1	472529.69	2211151.82	Картометрический метод	5.0	Закрепление отсутствует
2	472490.12	2211031.18	Картометрический метод	5.0	Закрепление отсутствует
3	472484.13	2211014.72	Картометрический метод	5.0	Закрепление отсутствует
4	472714.41	2210923.82	Картометрический метод	5.0	Закрепление отсутствует
5	472822.08	2210878.36	Картометрический метод	5.0	Закрепление отсутствует
6	473023.59	2210775.25	Картометрический метод	5.0	Закрепление отсутствует
7	473512.39	2210515.26	Картометрический метод	5.0	Закрепление отсутствует
8	473671.68	2210426.54	Картометрический метод	5.0	Закрепление отсутствует
9	473735.59	2210393.86	Картометрический метод	5.0	Закрепление отсутствует
10	473715.73	2210774.15	Картометрический метод	5.0	Закрепление отсутствует
11	473714.49	2210823.66	Картометрический метод	5.0	Закрепление отсутствует
12	473411.52	2210932.27	Картометрический метод	5.0	Закрепление отсутствует
13	473357.39	2210809.18	Картометрический метод	5.0	Закрепление отсутствует
14	472772.23	2211038.45	Картометрический метод	5.0	Закрепление отсутствует
1	472529.69	2211151.82	Картометрический метод	5.0	Закрепление отсутствует

3. Сведения о характерных точках части (частей) границы объекта

Обозначение характерных точек части границы	Координаты, м		Метод определения координат характерной точки	Средняя квадратическая погрешность положения характерной точки (Mt), м	Описание обозначения точки на местности (при наличии)
	X	Y			
1	2	3	4	5	6
-	-	-	-	-	-

Раздел 3

Сведения о местоположении измененных (уточненных) границ объекта

1. Система координат -

2. Сведения о характерных точках границ объекта

Обозначение характерных точек границ	Существующие координаты, м		Измененные (уточненные) координаты, м		Метод определения координат характерной точки	Средняя квадратическая погрешность положения характерной точки (Mt), м	Описание обозначения точки на местности (при наличии)
	X	Y	X	Y			
1	2	3	4	5	6	7	8
-	-	-	-	-	-	-	

3. Сведения о характерных точках части (частей) границы объекта

Обозначение характерных точек части границы	Существующие координаты, м		Измененные (уточненные) координаты, м		Метод определения координат характерной точки	Средняя квадратическая погрешность положения характерной точки (Mt), м	Описание обозначения точки на местности (при наличии)
	X	Y	X	Y			
1	2	3	4	5	6	7	8
-	-	-	-	-	-	-	

ТЕКСТОВОЕ ОПИСАНИЕ
местоположения границ населенных пунктов, территориальных зон

Прохождение границы		Описание прохождения границы
от точки	до точки	
1	2	3
-	-	-

ГРАФИЧЕСКОЕ ОПИСАНИЕ

местоположения границ населенных пунктов, территориальных зон, особо охраняемых природных территорий, зон с особыми условиями использования территории

Зона застройки индивидуальными жилыми домами (ТЖ-1.2)

(наименование объекта, местоположение границ которого описано (далее - объект))

Раздел 1

Сведения об объекте

№ п/п	Характеристики объекта	Описание характеристик
1	2	3
1.	Местоположение объекта	Ленинградская область, м.р-н Всеволожский, с.п.п. Агалатовское, деревня Елизаветинка
2.	Площадь объекта +/- величина погрешности определения площади (Р +/- Дельта Р)	150000 +/- 6778 м ²
3.	Иные характеристики объекта	-

Раздел 2

Сведения о местоположении границ объекта

1. Система координат МСК 47 зона 2

2. Сведения о характерных точках границ объекта

Обозначение характерных точек границ	Координаты, м		Метод определения координат характерной точки	Средняя квадратическая погрешность положения характерной точки (Mt), м	Описание обозначения точки на местности (при наличии)
	X	Y			
1	2	3	4	5	6
1	477835.51	2212874.26	Картометрический метод	5.0	Закрепление отсутствует
2	477689.73	2212861.61	Картометрический метод	5.0	Закрепление отсутствует
3	477699.57	2212411.76	Картометрический метод	5.0	Закрепление отсутствует
4	477719.58	2212414.50	Картометрический метод	5.0	Закрепление отсутствует
5	477759.87	2212417.25	Картометрический метод	5.0	Закрепление отсутствует
6	477804.77	2212413.88	Картометрический метод	5.0	Закрепление отсутствует
7	477837.05	2212405.08	Картометрический метод	5.0	Закрепление отсутствует
8	477865.57	2212381.74	Картометрический метод	5.0	Закрепление отсутствует
9	477878.28	2212364.41	Картометрический метод	5.0	Закрепление отсутствует
10	478087.40	2212078.89	Картометрический метод	5.0	Закрепление отсутствует
11	478085.20	2212084.33	Картометрический метод	5.0	Закрепление отсутствует
12	478060.58	2212191.80	Картометрический метод	5.0	Закрепление отсутствует
13	478055.95	2212211.96	Картометрический метод	5.0	Закрепление отсутствует
14	477948.41	2212681.32	Картометрический метод	5.0	Закрепление отсутствует
15	477920.39	2212881.42	Картометрический метод	5.0	Закрепление отсутствует
1	477835.51	2212874.26	Картометрический метод	5.0	Закрепление отсутствует

3. Сведения о характерных точках части (частей) границы объекта

Обозначение характерных точек части границы	Координаты, м		Метод определения координат характерной точки	Средняя квадратическая погрешность положения характерной точки (Mt), м	Описание обозначения точки на местности (при наличии)
	X	Y			
1	2	3	4	5	6
-	-	-	-	-	-

Раздел 3

Сведения о местоположении измененных (уточненных) границ объекта

1. Система координат -

2. Сведения о характерных точках границ объекта

Обозначение характерных точек границ	Существующие координаты, м		Измененные (уточненные) координаты, м		Метод определения координат характерной точки	Средняя квадратическая погрешность положения характерной точки (Mt), м	Описание обозначения точки на местности (при наличии)
	X	Y	X	Y			
1	2	3	4	5	6	7	8
-	-	-	-	-	-	-	

3. Сведения о характерных точках части (частей) границы объекта

Обозначение характерных точек части границы	Существующие координаты, м		Измененные (уточненные) координаты, м		Метод определения координат характерной точки	Средняя квадратическая погрешность положения характерной точки (Mt), м	Описание обозначения точки на местности (при наличии)
	X	Y	X	Y			
1	2	3	4	5	6	7	8
-	-	-	-	-	-	-	

ТЕКСТОВОЕ ОПИСАНИЕ
местоположения границ населенных пунктов, территориальных зон

Прохождение границы		Описание прохождения границы
от точки	до точки	
1	2	3
-	-	-

ГРАФИЧЕСКОЕ ОПИСАНИЕ

местоположения границ населенных пунктов, территориальных зон, особо охраняемых природных территорий, зон с особыми условиями использования территории

Зона застройки малоэтажными жилыми домами (ТЖ-2.1)

(наименование объекта, местоположение границ которого описано (далее - объект))

Раздел 1

Сведения об объекте

№ п/п	Характеристики объекта	Описание характеристик
1	2	3
1.	Местоположение объекта	Ленинградская область, м.р-н Всеволожский, с.п.п. Агалатовское, деревня Елизаветинка
2.	Площадь объекта +/- величина погрешности определения площади (Р +/- Дельта Р)	3217 +/- 993 м ²
3.	Иные характеристики объекта	-

Раздел 2

Сведения о местоположении границ объекта

1. Система координат МСК 47 зона 2

2. Сведения о характерных точках границ объекта

Обозначение характерных точек границ	Координаты, м		Метод определения координат характерной точки	Средняя квадратическая погрешность положения характерной точки (Mt), м	Описание обозначения точки на местности (при наличии)
	X	Y			
1	2	3	4	5	6
1	472054.76	2208923.44	Картометрический метод	5.0	Закрепление отсутствует
2	471986.83	2208941.39	Картометрический метод	5.0	Закрепление отсутствует
3	471988.95	2208971.41	Картометрический метод	5.0	Закрепление отсутствует
4	471986.82	2208971.44	Картометрический метод	5.0	Закрепление отсутствует
5	471984.22	2208965.91	Картометрический метод	5.0	Закрепление отсутствует
6	471986.54	2208934.36	Картометрический метод	5.0	Закрепление отсутствует
1	472054.76	2208923.44	Картометрический метод	5.0	Закрепление отсутствует
7	472089.50	2208912.88	Картометрический метод	5.0	Закрепление отсутствует
8	472067.18	2208919.88	Картометрический метод	5.0	Закрепление отсутствует
9	472131.26	2208896.22	Картометрический метод	5.0	Закрепление отсутствует
10	472142.35	2208920.51	Картометрический метод	5.0	Закрепление отсутствует
11	472316.39	2208834.44	Картометрический метод	5.0	Закрепление отсутствует
12	472317.21	2208838.11	Картометрический метод	5.0	Закрепление отсутствует
13	472145.88	2208928.63	Картометрический метод	5.0	Закрепление отсутствует
14	472116.13	2208943.88	Картометрический метод	5.0	Закрепление отсутствует
15	472112.46	2208936.53	Картометрический метод	5.0	Закрепление отсутствует
16	472107.29	2208926.23	Картометрический метод	5.0	Закрепление отсутствует
17	472097.52	2208926.09	Картометрический метод	5.0	Закрепление отсутствует
18	472091.94	2208917.45	Картометрический метод	5.0	Закрепление отсутствует
7	472089.50	2208912.88	Картометрический метод	5.0	Закрепление отсутствует
19	472371.75	2208977.38	Картометрический метод	5.0	Закрепление отсутствует
20	472370.17	2208965.16	Картометрический метод	5.0	Закрепление отсутствует

2. Сведения о характерных точках границ объекта

Обозначение характерных точек границ	Координаты, м		Метод определения координат характерной точки	Средняя квадратическая погрешность положения характерной точки (M _t), м	Описание обозначения точки на местности (при наличии)
	X	Y			
1	2	3	4	5	6
21	472422.32	2209104.04	Картометрический метод	5.0	Закрепление отсутствует
19	472371.75	2208977.38	Картометрический метод	5.0	Закрепление отсутствует

3. Сведения о характерных точках части (частей) границы объекта

Обозначение характерных точек части границы	Координаты, м		Метод определения координат характерной точки	Средняя квадратическая погрешность положения характерной точки (M _t), м	Описание обозначения точки на местности (при наличии)
	X	Y			
1	2	3	4	5	6
-	-	-	-	-	-

Раздел 3

Сведения о местоположении измененных (уточненных) границ объекта

1. Система координат -

2. Сведения о характерных точках границ объекта

Обозначение характерных точек границ	Существующие координаты, м		Измененные (уточненные) координаты, м		Метод определения координат характерной точки	Средняя квадратическая погрешность положения характерной точки (Mt), м	Описание обозначения точки на местности (при наличии)
	X	Y	X	Y			
1	2	3	4	5	6	7	8
-	-	-	-	-	-	-	

3. Сведения о характерных точках части (частей) границы объекта

Обозначение характерных точек части границы	Существующие координаты, м		Измененные (уточненные) координаты, м		Метод определения координат характерной точки	Средняя квадратическая погрешность положения характерной точки (Mt), м	Описание обозначения точки на местности (при наличии)
	X	Y	X	Y			
1	2	3	4	5	6	7	8
-	-	-	-	-	-	-	

ТЕКСТОВОЕ ОПИСАНИЕ
местоположения границ населенных пунктов, территориальных зон

Прохождение границы		Описание прохождения границы
от точки	до точки	
1	2	3
-	-	-

ГРАФИЧЕСКОЕ ОПИСАНИЕ

местоположения границ населенных пунктов, территориальных зон, особо охраняемых природных территорий, зон с особыми условиями использования территории

Зона застройки малоэтажными жилыми домами

(наименование объекта, местоположение границ которого описано (далее - объект))

Раздел 1

Сведения об объекте

№ п/п	Характеристики объекта	Описание характеристик
1	2	3
1.	Местоположение объекта	Ленинградская область, м.р-н Всеволожский, с.п.п. Агалатовское
2.	Площадь объекта +/- величина погрешности определения площади (Р +/- Дельта Р)	407503 +/- 11171 м ²
3.	Иные характеристики объекта	-

Раздел 2

Сведения о местоположении границ объекта

1. Система координат -

2. Сведения о характерных точках границ объекта

Обозначение характерных точек границ	Координаты, м		Метод определения координат характерной точки	Средняя квадратическая погрешность положения характерной точки (Mt), м	Описание обозначения точки на местности (при наличии)
	X	Y			
1	2	3	4	5	6
-	-	-	-	-	-

3. Сведения о характерных точках части (частей) границы объекта

Обозначение характерных точек части границы	Координаты, м		Метод определения координат характерной точки	Средняя квадратическая погрешность положения характерной точки (Mt), м	Описание обозначения точки на местности (при наличии)
	X	Y			
1	2	3	4	5	6
-	-	-	-	-	-

Раздел 3

Сведения о местоположении измененных (уточненных) границ объекта

1. Система координат МСК 47 зона 2

2. Сведения о характерных точках границ объекта

Обозначение характерных точек границ	Существующие координаты, м		Измененные (уточненные) координаты, м		Метод определения координат характерной точки	Средняя квадратическая погрешность положения характерной точки (Mt), м	Описание обозначения точки на местности (при наличии)
	X	Y	X	Y			
1	2	3	4	5	6	7	8
1	-	-	467825.02	2212880.31	Картометрический метод	5.0	Закрепление отсутствует
2	-	-	467785.08	2212871.83	Картометрический метод	5.0	Закрепление отсутствует
3	-	-	467768.75	2212854.73	Картометрический метод	5.0	Закрепление отсутствует
4	-	-	467765.38	2212851.21	Картометрический метод	5.0	Закрепление отсутствует
5	-	-	467759.24	2212844.79	Картометрический метод	5.0	Закрепление отсутствует
6	-	-	467748.34	2212831.83	Картометрический метод	5.0	Закрепление отсутствует
7	-	-	467733.00	2212813.25	Картометрический метод	5.0	Закрепление отсутствует
8	-	-	467730.65	2212809.61	Картометрический метод	5.0	Закрепление отсутствует
9	-	-	467723.91	2212801.14	Картометрический метод	5.0	Закрепление отсутствует
10	-	-	467708.37	2212684.92	Картометрический метод	5.0	Закрепление отсутствует
11	-	-	467687.93	2212607.78	Картометрический метод	5.0	Закрепление отсутствует
12	-	-	467642.50	2212610.68	Картометрический метод	5.0	Закрепление отсутствует
13	-	-	467603.01	2212609.44	Картометрический метод	5.0	Закрепление отсутствует
14	-	-	467589.96	2212557.43	Картометрический метод	5.0	Закрепление отсутствует
15	-	-	467693.13	2212552.71	Картометрический метод	5.0	Закрепление отсутствует
16	-	-	467725.53	2212511.26	Картометрический метод	5.0	Закрепление отсутствует
17	-	-	467733.77	2212508.49	Картометрический метод	5.0	Закрепление отсутствует
18	-	-	467745.02	2212504.70	Картометрический метод	5.0	Закрепление отсутствует
19	-	-	467814.99	2212489.21	Картометрический метод	5.0	Закрепление отсутствует
20	-	-	467831.46	2212481.80	Картометрический метод	5.0	Закрепление отсутствует
21	-	-	467842.41	2212470.47	Картометрический метод	5.0	Закрепление отсутствует
22	-	-	467836.69	2212415.50	Картометрический метод	5.0	Закрепление отсутствует

2. Сведения о характерных точках границ объекта							
Обозначение характерных точек границ	Существующие координаты, м		Измененные (уточненные) координаты, м		Метод определения координат характерной точки	Средняя квадратическая погрешность положения характерной точки (Mt), м	Описание обозначения точки на местности (при наличии)
	X	Y	X	Y			
1	2	3	4	5	6	7	8
23	-	-	467881.20	2212411.37	Картометрический метод	5.0	Закрепление отсутствует
24	-	-	467910.15	2212401.42	Картометрический метод	5.0	Закрепление отсутствует
25	-	-	467920.39	2212391.88	Картометрический метод	5.0	Закрепление отсутствует
26	-	-	467955.24	2212358.33	Картометрический метод	5.0	Закрепление отсутствует
27	-	-	468007.63	2212429.78	Картометрический метод	5.0	Закрепление отсутствует
28	-	-	468017.17	2212467.46	Картометрический метод	5.0	Закрепление отсутствует
29	-	-	468027.10	2212482.79	Картометрический метод	5.0	Закрепление отсутствует
30	-	-	468032.30	2212476.35	Картометрический метод	5.0	Закрепление отсутствует
31	-	-	468036.70	2212471.00	Картометрический метод	5.0	Закрепление отсутствует
32	-	-	468048.59	2212462.80	Картометрический метод	5.0	Закрепление отсутствует
33	-	-	468054.38	2212458.85	Картометрический метод	5.0	Закрепление отсутствует
34	-	-	468065.15	2212450.15	Картометрический метод	5.0	Закрепление отсутствует
35	-	-	468077.81	2212439.60	Картометрический метод	5.0	Закрепление отсутствует
36	-	-	468083.54	2212433.08	Картометрический метод	5.0	Закрепление отсутствует
37	-	-	468098.22	2212449.41	Картометрический метод	5.0	Закрепление отсутствует
38	-	-	468196.54	2212547.90	Картометрический метод	5.0	Закрепление отсутствует
39	-	-	468213.32	2212532.08	Картометрический метод	5.0	Закрепление отсутствует
40	-	-	468267.25	2212477.95	Картометрический метод	5.0	Закрепление отсутствует
41	-	-	468292.65	2212509.24	Картометрический метод	5.0	Закрепление отсутствует
42	-	-	468326.09	2212526.67	Картометрический метод	5.0	Закрепление отсутствует
43	-	-	468349.97	2212531.50	Картометрический метод	5.0	Закрепление отсутствует
44	-	-	468401.86	2212537.23	Картометрический метод	5.0	Закрепление отсутствует
45	-	-	468388.55	2212545.75	Картометрический метод	5.0	Закрепление отсутствует
46	-	-	468376.38	2212566.55	Картометрический метод	5.0	Закрепление отсутствует
47	-	-	468337.55	2212590.38	Картометрический метод	5.0	Закрепление отсутствует

2. Сведения о характерных точках границ объекта							
Обозначение характерных точек границ	Существующие координаты, м		Измененные (уточненные) координаты, м		Метод определения координат характерной точки	Средняя квадратическая погрешность положения характерной точки (Mt), м	Описание обозначения точки на местности (при наличии)
	X	Y	X	Y			
1	2	3	4	5	6	7	8
48	-	-	468323.43	2212599.04	Картометрический метод	5.0	Закрепление отсутствует
49	-	-	468319.66	2212600.80	Картометрический метод	5.0	Закрепление отсутствует
50	-	-	468302.51	2212608.85	Картометрический метод	5.0	Закрепление отсутствует
51	-	-	468282.86	2212620.01	Картометрический метод	5.0	Закрепление отсутствует
52	-	-	468274.72	2212624.78	Картометрический метод	5.0	Закрепление отсутствует
53	-	-	468232.37	2212655.37	Картометрический метод	5.0	Закрепление отсутствует
54	-	-	468210.05	2212677.03	Картометрический метод	5.0	Закрепление отсутствует
55	-	-	468207.99	2212676.01	Картометрический метод	5.0	Закрепление отсутствует
56	-	-	468206.98	2212675.28	Картометрический метод	5.0	Закрепление отсутствует
57	-	-	468204.04	2212672.86	Картометрический метод	5.0	Закрепление отсутствует
58	-	-	468203.22	2212672.09	Картометрический метод	5.0	Закрепление отсутствует
59	-	-	468203.04	2212672.31	Картометрический метод	5.0	Закрепление отсутствует
60	-	-	468169.53	2212640.13	Картометрический метод	5.0	Закрепление отсутствует
61	-	-	468141.15	2212612.54	Картометрический метод	5.0	Закрепление отсутствует
62	-	-	468137.01	2212608.63	Картометрический метод	5.0	Закрепление отсутствует
63	-	-	468130.89	2212602.70	Картометрический метод	5.0	Закрепление отсутствует
64	-	-	468128.69	2212600.69	Картометрический метод	5.0	Закрепление отсутствует
65	-	-	468110.36	2212583.02	Картометрический метод	5.0	Закрепление отсутствует
66	-	-	468106.27	2212579.45	Картометрический метод	5.0	Закрепление отсутствует
67	-	-	468098.46	2212580.42	Картометрический метод	5.0	Закрепление отсутствует
68	-	-	468107.06	2212588.74	Картометрический метод	5.0	Закрепление отсутствует
69	-	-	468113.94	2212595.24	Картометрический метод	5.0	Закрепление отсутствует
70	-	-	468125.47	2212605.91	Картометрический метод	5.0	Закрепление отсутствует
71	-	-	468035.95	2212708.30	Картометрический метод	5.0	Закрепление отсутствует
72	-	-	468003.88	2212740.99	Картометрический метод	5.0	Закрепление отсутствует

2. Сведения о характерных точках границ объекта							
Обозначение характерных точек границ	Существующие координаты, м		Измененные (уточненные) координаты, м		Метод определения координат характерной точки	Средняя квадратическая погрешность положения характерной точки (Mt), м	Описание обозначения точки на местности (при наличии)
	X	Y	X	Y			
1	2	3	4	5	6	7	8
73	-	-	467932.56	2212809.18	Картометрический метод	5.0	Закрепление отсутствует
74	-	-	467919.77	2212814.23	Картометрический метод	5.0	Закрепление отсутствует
75	-	-	467909.94	2212820.83	Картометрический метод	5.0	Закрепление отсутствует
76	-	-	467896.60	2212851.12	Картометрический метод	5.0	Закрепление отсутствует
77	-	-	467888.95	2212858.54	Картометрический метод	5.0	Закрепление отсутствует
78	-	-	467880.12	2212869.01	Картометрический метод	5.0	Закрепление отсутствует
79	-	-	467866.32	2212862.81	Картометрический метод	5.0	Закрепление отсутствует
80	-	-	467864.70	2212865.52	Картометрический метод	5.0	Закрепление отсутствует
81	-	-	467860.80	2212872.01	Картометрический метод	5.0	Закрепление отсутствует
82	-	-	467840.33	2212875.81	Картометрический метод	5.0	Закрепление отсутствует
83	-	-	467832.86	2212874.10	Картометрический метод	5.0	Закрепление отсутствует
1	-	-	467825.02	2212880.31	Картометрический метод	5.0	Закрепление отсутствует
84	-	-	467173.17	2212292.38	Картометрический метод	5.0	Закрепление отсутствует
85	-	-	467127.83	2212251.10	Картометрический метод	5.0	Закрепление отсутствует
86	-	-	467023.48	2212288.24	Картометрический метод	5.0	Закрепление отсутствует
87	-	-	466972.45	2212235.30	Картометрический метод	5.0	Закрепление отсутствует
88	-	-	467016.92	2212189.01	Картометрический метод	5.0	Закрепление отсутствует
89	-	-	466958.57	2212126.93	Картометрический метод	5.0	Закрепление отсутствует
90	-	-	466871.49	2212040.65	Картометрический метод	5.0	Закрепление отсутствует
91	-	-	467037.64	2211873.61	Картометрический метод	5.0	Закрепление отсутствует
92	-	-	467061.43	2211848.20	Картометрический метод	5.0	Закрепление отсутствует
93	-	-	467142.24	2211932.19	Картометрический метод	5.0	Закрепление отсутствует
94	-	-	467185.41	2211980.13	Картометрический метод	5.0	Закрепление отсутствует
95	-	-	467216.15	2212025.28	Картометрический метод	5.0	Закрепление отсутствует
96	-	-	467226.46	2212048.07	Картометрический метод	5.0	Закрепление отсутствует

2. Сведения о характерных точках границ объекта							
Обозначение характерных точек границ	Существующие координаты, м		Измененные (уточненные) координаты, м		Метод определения координат характерной точки	Средняя квадратическая погрешность положения характерной точки (Mt), м	Описание обозначения точки на местности (при наличии)
	X	Y	X	Y			
1	2	3	4	5	6	7	8
97	-	-	467234.58	2212077.08	Картометрический метод	5.0	Закрепление отсутствует
98	-	-	467237.81	2212116.64	Картометрический метод	5.0	Закрепление отсутствует
99	-	-	467238.23	2212170.90	Картометрический метод	5.0	Закрепление отсутствует
100	-	-	467236.52	2212199.84	Картометрический метод	5.0	Закрепление отсутствует
101	-	-	467233.18	2212247.04	Картометрический метод	5.0	Закрепление отсутствует
84	-	-	467173.17	2212292.38	Картометрический метод	5.0	Закрепление отсутствует
102	-	-	463338.54	2215606.25	Картометрический метод	5.0	Закрепление отсутствует
103	-	-	463237.64	2215691.55	Картометрический метод	5.0	Закрепление отсутствует
104	-	-	463077.60	2215552.45	Картометрический метод	5.0	Закрепление отсутствует
105	-	-	462994.88	2215469.71	Картометрический метод	5.0	Закрепление отсутствует
106	-	-	463034.79	2215432.01	Картометрический метод	5.0	Закрепление отсутствует
107	-	-	463070.02	2215414.50	Картометрический метод	5.0	Закрепление отсутствует
108	-	-	463236.21	2215362.09	Картометрический метод	5.0	Закрепление отсутствует
109	-	-	463247.55	2215366.53	Картометрический метод	5.0	Закрепление отсутствует
110	-	-	463283.45	2215391.35	Картометрический метод	5.0	Закрепление отсутствует
111	-	-	463394.18	2215467.89	Картометрический метод	5.0	Закрепление отсутствует
112	-	-	463426.96	2215484.45	Картометрический метод	5.0	Закрепление отсутствует
113	-	-	463429.37	2215485.63	Картометрический метод	5.0	Закрепление отсутствует
114	-	-	463425.82	2215487.97	Картометрический метод	5.0	Закрепление отсутствует
115	-	-	463418.95	2215509.20	Картометрический метод	5.0	Закрепление отсутствует
116	-	-	463406.74	2215535.80	Картометрический метод	5.0	Закрепление отсутствует
102	-	-	463338.54	2215606.25	Картометрический метод	5.0	Закрепление отсутствует
117	-	-	463546.00	2215270.44	Картометрический метод	5.0	Закрепление отсутствует
118	-	-	463545.26	2215271.30	Картометрический метод	5.0	Закрепление отсутствует
119	-	-	463522.45	2215256.78	Картометрический метод	5.0	Закрепление отсутствует

2. Сведения о характерных точках границ объекта							
Обозначение характерных точек границ	Существующие координаты, м		Измененные (уточненные) координаты, м		Метод определения координат характерной точки	Средняя квадратическая погрешность положения характерной точки (Mt), м	Описание обозначения точки на местности (при наличии)
	X	Y	X	Y			
1	2	3	4	5	6	7	8
120	-	-	463520.86	2215259.22	Картометрический метод	5.0	Закрепление отсутствует
121	-	-	463463.05	2215225.02	Картометрический метод	5.0	Закрепление отсутствует
122	-	-	463428.88	2215208.89	Картометрический метод	5.0	Закрепление отсутствует
123	-	-	463409.63	2215199.28	Картометрический метод	5.0	Закрепление отсутствует
124	-	-	463411.30	2215194.64	Картометрический метод	5.0	Закрепление отсутствует
125	-	-	463382.40	2215177.89	Картометрический метод	5.0	Закрепление отсутствует
126	-	-	463381.07	2215177.87	Картометрический метод	5.0	Закрепление отсутствует
127	-	-	463377.12	2215183.06	Картометрический метод	5.0	Закрепление отсутствует
128	-	-	463372.64	2215180.82	Картометрический метод	5.0	Закрепление отсутствует
129	-	-	463362.62	2215172.88	Картометрический метод	5.0	Закрепление отсутствует
130	-	-	463364.17	2215164.72	Картометрический метод	5.0	Закрепление отсутствует
131	-	-	463352.34	2215152.56	Картометрический метод	5.0	Закрепление отсутствует
132	-	-	463339.54	2215139.54	Картометрический метод	5.0	Закрепление отсутствует
133	-	-	463337.83	2215140.77	Картометрический метод	5.0	Закрепление отсутствует
134	-	-	463316.83	2215119.16	Картометрический метод	5.0	Закрепление отсутствует
135	-	-	463305.07	2215099.04	Картометрический метод	5.0	Закрепление отсутствует
136	-	-	463293.23	2215083.87	Картометрический метод	5.0	Закрепление отсутствует
137	-	-	463282.10	2215067.25	Картометрический метод	5.0	Закрепление отсутствует
138	-	-	463281.17	2215065.87	Картометрический метод	5.0	Закрепление отсутствует
139	-	-	463256.64	2215027.41	Картометрический метод	5.0	Закрепление отсутствует
140	-	-	463278.98	2215012.45	Картометрический метод	5.0	Закрепление отсутствует
141	-	-	463290.91	2215002.28	Картометрический метод	5.0	Закрепление отсутствует
142	-	-	463301.78	2214992.53	Картометрический метод	5.0	Закрепление отсутствует
143	-	-	463314.35	2214980.25	Картометрический метод	5.0	Закрепление отсутствует
144	-	-	463321.47	2214973.30	Картометрический метод	5.0	Закрепление отсутствует

2. Сведения о характерных точках границ объекта							
Обозначение характерных точек границ	Существующие координаты, м		Измененные (уточненные) координаты, м		Метод определения координат характерной точки	Средняя квадратическая погрешность положения характерной точки (Mt), м	Описание обозначения точки на местности (при наличии)
	X	Y	X	Y			
1	2	3	4	5	6	7	8
145	-	-	463371.09	2215022.75	Картометрический метод	5.0	Закрепление отсутствует
146	-	-	463418.67	2215071.81	Картометрический метод	5.0	Закрепление отсутствует
147	-	-	463460.39	2215108.95	Картометрический метод	5.0	Закрепление отсутствует
148	-	-	463462.54	2215106.72	Картометрический метод	5.0	Закрепление отсутствует
149	-	-	463474.18	2215114.78	Картометрический метод	5.0	Закрепление отсутствует
150	-	-	463485.02	2215125.87	Картометрический метод	5.0	Закрепление отсутствует
151	-	-	463487.91	2215128.73	Картометрический метод	5.0	Закрепление отсутствует
152	-	-	463496.85	2215137.74	Картометрический метод	5.0	Закрепление отсутствует
153	-	-	463520.86	2215162.65	Картометрический метод	5.0	Закрепление отсутствует
154	-	-	463531.12	2215177.77	Картометрический метод	5.0	Закрепление отсутствует
155	-	-	463544.61	2215202.67	Картометрический метод	5.0	Закрепление отсутствует
156	-	-	463556.95	2215228.28	Картометрический метод	5.0	Закрепление отсутствует
157	-	-	463571.22	2215251.68	Картометрический метод	5.0	Закрепление отсутствует
158	-	-	463589.72	2215275.91	Картометрический метод	5.0	Закрепление отсутствует
159	-	-	463586.17	2215277.01	Картометрический метод	5.0	Закрепление отсутствует
160	-	-	463572.71	2215275.77	Картометрический метод	5.0	Закрепление отсутствует
161	-	-	463551.54	2215267.95	Картометрический метод	5.0	Закрепление отсутствует
162	-	-	463548.50	2215271.97	Картометрический метод	5.0	Закрепление отсутствует
117	-	-	463546.00	2215270.44	Картометрический метод	5.0	Закрепление отсутствует
163	-	-	463552.70	2215646.90	Картометрический метод	5.0	Закрепление отсутствует
164	-	-	463512.24	2215626.85	Картометрический метод	5.0	Закрепление отсутствует
165	-	-	463501.57	2215616.22	Картометрический метод	5.0	Закрепление отсутствует
166	-	-	463491.79	2215608.38	Картометрический метод	5.0	Закрепление отсутствует
167	-	-	463485.57	2215602.31	Картометрический метод	5.0	Закрепление отсутствует
168	-	-	463473.74	2215590.52	Картометрический метод	5.0	Закрепление отсутствует

2. Сведения о характерных точках границ объекта							
Обозначение характерных точек границ	Существующие координаты, м		Измененные (уточненные) координаты, м		Метод определения координат характерной точки	Средняя квадратическая погрешность положения характерной точки (Mt), м	Описание обозначения точки на местности (при наличии)
	X	Y	X	Y			
1	2	3	4	5	6	7	8
169	-	-	463502.52	2215554.34	Картометрический метод	5.0	Закрепление отсутствует
170	-	-	463495.92	2215548.96	Картометрический метод	5.0	Закрепление отсутствует
171	-	-	463502.72	2215539.81	Картометрический метод	5.0	Закрепление отсутствует
172	-	-	463495.98	2215534.53	Картометрический метод	5.0	Закрепление отсутствует
173	-	-	463525.90	2215497.12	Картометрический метод	5.0	Закрепление отсутствует
174	-	-	463520.45	2215490.84	Картометрический метод	5.0	Закрепление отсутствует
175	-	-	463523.85	2215485.84	Картометрический метод	5.0	Закрепление отсутствует
176	-	-	463524.22	2215483.75	Картометрический метод	5.0	Закрепление отсутствует
177	-	-	463518.52	2215480.12	Картометрический метод	5.0	Закрепление отсутствует
178	-	-	463508.29	2215471.83	Картометрический метод	5.0	Закрепление отсутствует
179	-	-	463500.76	2215463.01	Картометрический метод	5.0	Закрепление отсутствует
180	-	-	463470.58	2215429.77	Картометрический метод	5.0	Закрепление отсутствует
181	-	-	463463.64	2215424.13	Картометрический метод	5.0	Закрепление отсутствует
182	-	-	463465.90	2215419.66	Картометрический метод	5.0	Закрепление отсутствует
183	-	-	463484.05	2215394.46	Картометрический метод	5.0	Закрепление отсутствует
184	-	-	463537.41	2215439.77	Картометрический метод	5.0	Закрепление отсутствует
185	-	-	463562.66	2215461.21	Картометрический метод	5.0	Закрепление отсутствует
186	-	-	463567.31	2215465.29	Картометрический метод	5.0	Закрепление отсутствует
187	-	-	463568.94	2215463.55	Картометрический метод	5.0	Закрепление отсутствует
188	-	-	463570.20	2215463.07	Картометрический метод	5.0	Закрепление отсутствует
189	-	-	463571.75	2215463.07	Картометрический метод	5.0	Закрепление отсутствует
190	-	-	463604.62	2215492.60	Картометрический метод	5.0	Закрепление отсутствует
191	-	-	463624.48	2215511.18	Картометрический метод	5.0	Закрепление отсутствует
192	-	-	463626.42	2215514.13	Картометрический метод	5.0	Закрепление отсутствует
193	-	-	463628.20	2215519.74	Картометрический метод	5.0	Закрепление отсутствует

2. Сведения о характерных точках границ объекта							
Обозначение характерных точек границ	Существующие координаты, м		Измененные (уточненные) координаты, м		Метод определения координат характерной точки	Средняя квадратическая погрешность положения характерной точки (Mt), м	Описание обозначения точки на местности (при наличии)
	X	Y	X	Y			
1	2	3	4	5	6	7	8
194	-	-	463627.61	2215524.21	Картометрический метод	5.0	Закрепление отсутствует
195	-	-	463580.40	2215583.98	Картометрический метод	5.0	Закрепление отсутствует
196	-	-	463564.99	2215607.06	Картометрический метод	5.0	Закрепление отсутствует
197	-	-	463563.28	2215611.76	Картометрический метод	5.0	Закрепление отсутствует
198	-	-	463559.67	2215620.45	Картометрический метод	5.0	Закрепление отсутствует
199	-	-	463555.37	2215636.10	Картометрический метод	5.0	Закрепление отсутствует
163	-	-	463552.70	2215646.90	Картометрический метод	5.0	Закрепление отсутствует
200	-	-	463453.83	2215417.94	Картометрический метод	5.0	Закрепление отсутствует
201	-	-	463426.54	2215397.90	Картометрический метод	5.0	Закрепление отсутствует
202	-	-	463456.42	2215362.25	Картометрический метод	5.0	Закрепление отсутствует
203	-	-	463444.33	2215351.76	Картометрический метод	5.0	Закрепление отсутствует
204	-	-	463453.93	2215340.99	Картометрический метод	5.0	Закрепление отсутствует
205	-	-	463486.37	2215372.77	Картометрический метод	5.0	Закрепление отсутствует
206	-	-	463479.90	2215379.30	Картометрический метод	5.0	Закрепление отсутствует
207	-	-	463473.48	2215387.74	Картометрический метод	5.0	Закрепление отсутствует
200	-	-	463453.83	2215417.94	Картометрический метод	5.0	Закрепление отсутствует
208	-	-	463511.94	2215347.22	Картометрический метод	5.0	Закрепление отсутствует
209	-	-	463509.58	2215335.09	Картометрический метод	5.0	Закрепление отсутствует
210	-	-	463496.33	2215321.81	Картометрический метод	5.0	Закрепление отсутствует
211	-	-	463503.38	2215315.68	Картометрический метод	5.0	Закрепление отсутствует
212	-	-	463513.23	2215306.77	Картометрический метод	5.0	Закрепление отсутствует
213	-	-	463520.10	2215300.59	Картометрический метод	5.0	Закрепление отсутствует
214	-	-	463523.86	2215304.00	Картометрический метод	5.0	Закрепление отсутствует
215	-	-	463526.43	2215300.44	Картометрический метод	5.0	Закрепление отсутствует
216	-	-	463526.84	2215300.58	Картометрический метод	5.0	Закрепление отсутствует

ТЕКСТОВОЕ ОПИСАНИЕ
местоположения границ населенных пунктов, территориальных зон

Прохождение границы		Описание прохождения границы
от точки	до точки	
1	2	3
-	-	-

ГРАФИЧЕСКОЕ ОПИСАНИЕ

местоположения границ населенных пунктов, территориальных зон, особо охраняемых природных территорий, зон с особыми условиями использования территории

Зона производственно-коммунальных объектов

(наименование объекта, местоположение границ которого описано (далее - объект))

Раздел 1

Сведения об объекте

№ п/п	Характеристики объекта	Описание характеристик
1	2	3
1.	Местоположение объекта	Ленинградская область, м.р-н Всеволожский, с.п.п. Агалатовское
2.	Площадь объекта +/- величина погрешности определения площади (Р +/- Дельта Р)	4456865 +/- 36945 м ²
3.	Иные характеристики объекта	-

Раздел 2

Сведения о местоположении границ объекта

1. Система координат -

2. Сведения о характерных точках границ объекта

Обозначение характерных точек границ	Координаты, м		Метод определения координат характерной точки	Средняя квадратическая погрешность положения характерной точки (Mt), м	Описание обозначения точки на местности (при наличии)
	X	Y			
1	2	3	4	5	6
-	-	-	-	-	-

3. Сведения о характерных точках части (частей) границы объекта

Обозначение характерных точек части границы	Координаты, м		Метод определения координат характерной точки	Средняя квадратическая погрешность положения характерной точки (Mt), м	Описание обозначения точки на местности (при наличии)
	X	Y			
1	2	3	4	5	6
-	-	-	-	-	-

Раздел 3

Сведения о местоположении измененных (уточненных) границ объекта

1. Система координат МСК 47 зона 2

2. Сведения о характерных точках границ объекта

Обозначение характерных точек границ	Существующие координаты, м		Измененные (уточненные) координаты, м		Метод определения координат характерной точки	Средняя квадратическая погрешность положения характерной точки (Mt), м	Описание обозначения точки на местности (при наличии)
	X	Y	X	Y			
1	2	3	4	5	6	7	8
1	-	-	468865.08	2210281.30	Картометрический метод	5.0	Закрепление отсутствует
2	-	-	468890.41	2210312.13	Картометрический метод	5.0	Закрепление отсутствует
3	-	-	468850.16	2210369.89	Картометрический метод	5.0	Закрепление отсутствует
4	-	-	468786.96	2210373.98	Картометрический метод	5.0	Закрепление отсутствует
5	-	-	468694.85	2210358.16	Картометрический метод	5.0	Закрепление отсутствует
6	-	-	468616.81	2210383.90	Картометрический метод	5.0	Закрепление отсутствует
7	-	-	468553.98	2210424.59	Картометрический метод	5.0	Закрепление отсутствует
8	-	-	468553.24	2210455.97	Картометрический метод	5.0	Закрепление отсутствует
9	-	-	468541.51	2210484.31	Картометрический метод	5.0	Закрепление отсутствует
10	-	-	468481.53	2210508.70	Картометрический метод	5.0	Закрепление отсутствует
11	-	-	468471.59	2210572.34	Картометрический метод	5.0	Закрепление отсутствует
12	-	-	468397.61	2210670.60	Картометрический метод	5.0	Закрепление отсутствует
13	-	-	467958.37	2211000.41	Картометрический метод	5.0	Закрепление отсутствует
14	-	-	467901.06	2210973.55	Картометрический метод	5.0	Закрепление отсутствует
15	-	-	467812.66	2211153.47	Картометрический метод	5.0	Закрепление отсутствует
16	-	-	467814.07	2211248.06	Картометрический метод	5.0	Закрепление отсутствует
17	-	-	467317.93	2211177.62	Картометрический метод	5.0	Закрепление отсутствует
18	-	-	467110.45	2211297.10	Картометрический метод	5.0	Закрепление отсутствует
19	-	-	467462.13	2211866.92	Картометрический метод	5.0	Закрепление отсутствует
20	-	-	467558.57	2211967.32	Картометрический метод	5.0	Закрепление отсутствует
21	-	-	467584.36	2212173.67	Картометрический метод	5.0	Закрепление отсутствует
22	-	-	467655.02	2212170.72	Картометрический метод	5.0	Закрепление отсутствует

2. Сведения о характерных точках границ объекта							
Обозначение характерных точек границ	Существующие координаты, м		Измененные (уточненные) координаты, м		Метод определения координат характерной точки	Средняя квадратическая погрешность положения характерной точки (Mt), м	Описание обозначения точки на местности (при наличии)
	X	Y	X	Y			
1	2	3	4	5	6	7	8
23	-	-	467671.13	2212262.58	Картометрический метод	5.0	Закрепление отсутствует
24	-	-	467750.67	2212253.72	Картометрический метод	5.0	Закрепление отсутствует
25	-	-	467754.03	2212254.63	Картометрический метод	5.0	Закрепление отсутствует
26	-	-	467755.84	2212256.36	Картометрический метод	5.0	Закрепление отсутствует
27	-	-	467814.96	2212281.68	Картометрический метод	5.0	Закрепление отсутствует
28	-	-	467927.65	2212278.18	Картометрический метод	5.0	Закрепление отсутствует
29	-	-	467927.00	2212337.89	Картометрический метод	5.0	Закрепление отсутствует
30	-	-	467961.61	2212337.65	Картометрический метод	5.0	Закрепление отсутствует
31	-	-	467914.00	2212385.04	Картометрический метод	5.0	Закрепление отсутствует
32	-	-	467898.96	2212397.19	Картометрический метод	5.0	Закрепление отсутствует
33	-	-	467890.10	2212401.68	Картометрический метод	5.0	Закрепление отсутствует
34	-	-	467885.47	2212403.76	Картометрический метод	5.0	Закрепление отсутствует
35	-	-	467835.67	2212409.18	Картометрический метод	5.0	Закрепление отсутствует
36	-	-	467647.71	2212427.38	Картометрический метод	5.0	Закрепление отсутствует
37	-	-	467635.22	2212429.68	Картометрический метод	5.0	Закрепление отсутствует
38	-	-	467628.63	2212432.81	Картометрический метод	5.0	Закрепление отсутствует
39	-	-	467618.57	2212438.09	Картометрический метод	5.0	Закрепление отсутствует
40	-	-	467608.28	2212444.96	Картометрический метод	5.0	Закрепление отсутствует
41	-	-	467497.93	2212526.36	Картометрический метод	5.0	Закрепление отсутствует
42	-	-	467493.95	2212525.48	Картометрический метод	5.0	Закрепление отсутствует
43	-	-	467468.33	2212511.60	Картометрический метод	5.0	Закрепление отсутствует
44	-	-	467430.99	2212492.72	Картометрический метод	5.0	Закрепление отсутствует
45	-	-	467403.73	2212478.86	Картометрический метод	5.0	Закрепление отсутствует
46	-	-	467399.97	2212478.74	Картометрический метод	5.0	Закрепление отсутствует
47	-	-	467396.41	2212479.26	Картометрический метод	5.0	Закрепление отсутствует

2. Сведения о характерных точках границ объекта							
Обозначение характерных точек границ	Существующие координаты, м		Измененные (уточненные) координаты, м		Метод определения координат характерной точки	Средняя квадратическая погрешность положения характерной точки (Mt), м	Описание обозначения точки на местности (при наличии)
	X	Y	X	Y			
1	2	3	4	5	6	7	8
48	-	-	467391.58	2212484.06	Картометрический метод	5.0	Закрепление отсутствует
49	-	-	467357.70	2212537.38	Картометрический метод	5.0	Закрепление отсутствует
50	-	-	467336.93	2212562.74	Картометрический метод	5.0	Закрепление отсутствует
51	-	-	467327.26	2212571.20	Картометрический метод	5.0	Закрепление отсутствует
52	-	-	467330.82	2212578.52	Картометрический метод	5.0	Закрепление отсутствует
53	-	-	467331.93	2212580.80	Картометрический метод	5.0	Закрепление отсутствует
54	-	-	467321.29	2212586.05	Картометрический метод	5.0	Закрепление отсутствует
55	-	-	467283.38	2212500.31	Картометрический метод	5.0	Закрепление отсутствует
56	-	-	467270.24	2212458.65	Картометрический метод	5.0	Закрепление отсутствует
57	-	-	467262.99	2212415.82	Картометрический метод	5.0	Закрепление отсутствует
58	-	-	467259.72	2212350.85	Картометрический метод	5.0	Закрепление отсутствует
59	-	-	467261.14	2212290.48	Картометрический метод	5.0	Закрепление отсутствует
60	-	-	467268.47	2212176.83	Картометрический метод	5.0	Закрепление отсутствует
61	-	-	467267.57	2212090.93	Картометрический метод	5.0	Закрепление отсутствует
62	-	-	467263.04	2212055.81	Картометрический метод	5.0	Закрепление отсутствует
63	-	-	467255.81	2212036.19	Картометрический метод	5.0	Закрепление отсутствует
64	-	-	467246.31	2212013.68	Картометрический метод	5.0	Закрепление отсутствует
65	-	-	467232.98	2211992.58	Картометрический метод	5.0	Закрепление отсутствует
66	-	-	467214.14	2211965.54	Картометрический метод	5.0	Закрепление отсутствует
67	-	-	467168.25	2211914.32	Картометрический метод	5.0	Закрепление отсутствует
68	-	-	466871.49	2211612.58	Картометрический метод	5.0	Закрепление отсутствует
69	-	-	466736.29	2211478.97	Картометрический метод	5.0	Закрепление отсутствует
70	-	-	466728.48	2211465.99	Картометрический метод	5.0	Закрепление отсутствует
71	-	-	466717.21	2211452.59	Картометрический метод	5.0	Закрепление отсутствует
72	-	-	466696.34	2211438.28	Картометрический метод	5.0	Закрепление отсутствует

2. Сведения о характерных точках границ объекта							
Обозначение характерных точек границ	Существующие координаты, м		Измененные (уточненные) координаты, м		Метод определения координат характерной точки	Средняя квадратическая погрешность положения характерной точки (Mt), м	Описание обозначения точки на местности (при наличии)
	X	Y	X	Y			
1	2	3	4	5	6	7	8
73	-	-	466585.77	2211327.87	Картометрический метод	5.0	Закрепление отсутствует
74	-	-	466562.61	2211307.62	Картометрический метод	5.0	Закрепление отсутствует
75	-	-	466545.89	2211296.48	Картометрический метод	5.0	Закрепление отсутствует
76	-	-	466529.53	2211288.68	Картометрический метод	5.0	Закрепление отсутствует
77	-	-	466509.20	2211281.86	Картометрический метод	5.0	Закрепление отсутствует
78	-	-	466424.22	2211263.95	Картометрический метод	5.0	Закрепление отсутствует
79	-	-	465984.86	2211181.37	Картометрический метод	5.0	Закрепление отсутствует
80	-	-	465985.52	2211178.95	Картометрический метод	5.0	Закрепление отсутствует
81	-	-	465993.93	2211171.08	Картометрический метод	5.0	Закрепление отсутствует
82	-	-	466017.80	2211160.39	Картометрический метод	5.0	Закрепление отсутствует
83	-	-	466041.54	2211157.99	Картометрический метод	5.0	Закрепление отсутствует
84	-	-	466078.78	2211161.03	Картометрический метод	5.0	Закрепление отсутствует
85	-	-	466078.41	2211173.62	Картометрический метод	5.0	Закрепление отсутствует
86	-	-	466090.73	2211190.49	Картометрический метод	5.0	Закрепление отсутствует
87	-	-	466104.30	2211192.13	Картометрический метод	5.0	Закрепление отсутствует
88	-	-	466112.92	2211181.44	Картометрический метод	5.0	Закрепление отсутствует
89	-	-	466119.11	2211188.31	Картометрический метод	5.0	Закрепление отсутствует
90	-	-	466134.18	2211188.63	Картометрический метод	5.0	Закрепление отсутствует
91	-	-	466145.06	2211182.61	Картометрический метод	5.0	Закрепление отсутствует
92	-	-	466167.21	2211185.99	Картометрический метод	5.0	Закрепление отсутствует
93	-	-	466179.28	2211198.05	Картометрический метод	5.0	Закрепление отсутствует
94	-	-	466218.73	2211197.64	Картометрический метод	5.0	Закрепление отсутствует
95	-	-	466218.96	2211203.61	Картометрический метод	5.0	Закрепление отсутствует
96	-	-	466232.36	2211215.35	Картометрический метод	5.0	Закрепление отсутствует
97	-	-	466254.56	2211216.24	Картометрический метод	5.0	Закрепление отсутствует

2. Сведения о характерных точках границ объекта							
Обозначение характерных точек границ	Существующие координаты, м		Измененные (уточненные) координаты, м		Метод определения координат характерной точки	Средняя квадратическая погрешность положения характерной точки (Mt), м	Описание обозначения точки на местности (при наличии)
	X	Y	X	Y			
1	2	3	4	5	6	7	8
98	-	-	466266.50	2211205.10	Картометрический метод	5.0	Закрепление отсутствует
99	-	-	466272.88	2211206.49	Картометрический метод	5.0	Закрепление отсутствует
100	-	-	466279.32	2211185.11	Картометрический метод	5.0	Закрепление отсутствует
101	-	-	466343.17	2211199.12	Картометрический метод	5.0	Закрепление отсутствует
102	-	-	466380.56	2211198.22	Картометрический метод	5.0	Закрепление отсутствует
103	-	-	466498.60	2211141.94	Картометрический метод	5.0	Закрепление отсутствует
104	-	-	466517.65	2211110.47	Картометрический метод	5.0	Закрепление отсутствует
105	-	-	466567.51	2211095.75	Картометрический метод	5.0	Закрепление отсутствует
106	-	-	466578.05	2211073.23	Картометрический метод	5.0	Закрепление отсутствует
107	-	-	466573.23	2211053.44	Картометрический метод	5.0	Закрепление отсутствует
108	-	-	466565.97	2211051.16	Картометрический метод	5.0	Закрепление отсутствует
109	-	-	466568.27	2210993.46	Картометрический метод	5.0	Закрепление отсутствует
110	-	-	466599.16	2210977.78	Картометрический метод	5.0	Закрепление отсутствует
111	-	-	466618.71	2210988.25	Картометрический метод	5.0	Закрепление отсутствует
112	-	-	466660.45	2210991.65	Картометрический метод	5.0	Закрепление отсутствует
113	-	-	466659.41	2210995.13	Картометрический метод	5.0	Закрепление отсутствует
114	-	-	466662.67	2210999.15	Картометрический метод	5.0	Закрепление отсутствует
115	-	-	466664.43	2211007.09	Картометрический метод	5.0	Закрепление отсутствует
116	-	-	466673.08	2211014.50	Картометрический метод	5.0	Закрепление отсутствует
117	-	-	466695.00	2211013.32	Картометрический метод	5.0	Закрепление отсутствует
118	-	-	466703.99	2210997.35	Картометрический метод	5.0	Закрепление отсутствует
119	-	-	466731.81	2210992.59	Картометрический метод	5.0	Закрепление отсутствует
120	-	-	466752.06	2211005.26	Картометрический метод	5.0	Закрепление отсутствует
121	-	-	466758.82	2210992.19	Картометрический метод	5.0	Закрепление отсутствует
122	-	-	466789.93	2210961.16	Картометрический метод	5.0	Закрепление отсутствует

2. Сведения о характерных точках границ объекта							
Обозначение характерных точек границ	Существующие координаты, м		Измененные (уточненные) координаты, м		Метод определения координат характерной точки	Средняя квадратическая погрешность положения характерной точки (Mt), м	Описание обозначения точки на местности (при наличии)
	X	Y	X	Y			
1	2	3	4	5	6	7	8
123	-	-	466804.81	2210942.35	Картометрический метод	5.0	Закрепление отсутствует
124	-	-	466803.62	2210924.07	Картометрический метод	5.0	Закрепление отсутствует
125	-	-	466858.85	2210891.15	Картометрический метод	5.0	Закрепление отсутствует
126	-	-	466889.01	2210875.46	Картометрический метод	5.0	Закрепление отсутствует
127	-	-	466907.64	2210849.39	Картометрический метод	5.0	Закрепление отсутствует
128	-	-	466895.72	2210815.63	Картометрический метод	5.0	Закрепление отсутствует
129	-	-	466894.04	2210780.53	Картометрический метод	5.0	Закрепление отсутствует
130	-	-	466909.60	2210765.39	Картометрический метод	5.0	Закрепление отсутствует
131	-	-	466944.36	2210784.82	Картометрический метод	5.0	Закрепление отсутствует
132	-	-	466964.23	2210773.37	Картометрический метод	5.0	Закрепление отсутствует
133	-	-	467004.30	2210778.99	Картометрический метод	5.0	Закрепление отсутствует
134	-	-	467024.94	2210815.05	Картометрический метод	5.0	Закрепление отсутствует
135	-	-	467060.20	2210827.07	Картометрический метод	5.0	Закрепление отсутствует
136	-	-	467064.02	2210822.83	Картометрический метод	5.0	Закрепление отсутствует
137	-	-	467064.44	2210822.31	Картометрический метод	5.0	Закрепление отсутствует
138	-	-	467073.81	2210796.68	Картометрический метод	5.0	Закрепление отсутствует
139	-	-	467079.86	2210794.21	Картометрический метод	5.0	Закрепление отсутствует
140	-	-	467080.78	2210790.91	Картометрический метод	5.0	Закрепление отсутствует
141	-	-	467085.34	2210778.54	Картометрический метод	5.0	Закрепление отсутствует
142	-	-	467105.82	2210775.88	Картометрический метод	5.0	Закрепление отсутствует
143	-	-	467131.77	2210748.44	Картометрический метод	5.0	Закрепление отсутствует
144	-	-	467130.16	2210708.96	Картометрический метод	5.0	Закрепление отсутствует
145	-	-	467115.82	2210690.52	Картометрический метод	5.0	Закрепление отсутствует
146	-	-	467115.89	2210686.13	Картометрический метод	5.0	Закрепление отсутствует
147	-	-	467110.23	2210685.49	Картометрический метод	5.0	Закрепление отсутствует

2. Сведения о характерных точках границ объекта							
Обозначение характерных точек границ	Существующие координаты, м		Измененные (уточненные) координаты, м		Метод определения координат характерной точки	Средняя квадратическая погрешность положения характерной точки (Mt), м	Описание обозначения точки на местности (при наличии)
	X	Y	X	Y			
1	2	3	4	5	6	7	8
148	-	-	467110.00	2210684.87	Картометрический метод	5.0	Закрепление отсутствует
149	-	-	467104.11	2210682.82	Картометрический метод	5.0	Закрепление отсутствует
150	-	-	467096.21	2210683.92	Картометрический метод	5.0	Закрепление отсутствует
151	-	-	467094.02	2210683.67	Картометрический метод	5.0	Закрепление отсутствует
152	-	-	467077.33	2210676.88	Картометрический метод	5.0	Закрепление отсутствует
153	-	-	467061.39	2210668.65	Картометрический метод	5.0	Закрепление отсутствует
154	-	-	467067.59	2210643.88	Картометрический метод	5.0	Закрепление отсутствует
155	-	-	467077.15	2210638.89	Картометрический метод	5.0	Закрепление отсутствует
156	-	-	467087.40	2210637.55	Картометрический метод	5.0	Закрепление отсутствует
157	-	-	467102.13	2210628.24	Картометрический метод	5.0	Закрепление отсутствует
158	-	-	467116.86	2210619.65	Картометрический метод	5.0	Закрепление отсутствует
159	-	-	467139.49	2210619.21	Картометрический метод	5.0	Закрепление отсутствует
160	-	-	467166.22	2210638.54	Картометрический метод	5.0	Закрепление отсутствует
161	-	-	467180.09	2210638.71	Картометрический метод	5.0	Закрепление отсутствует
162	-	-	467200.53	2210638.97	Картометрический метод	5.0	Закрепление отсутствует
163	-	-	467219.30	2210653.08	Картометрический метод	5.0	Закрепление отсутствует
164	-	-	467236.80	2210654.76	Картометрический метод	5.0	Закрепление отсутствует
165	-	-	467269.54	2210641.48	Картометрический метод	5.0	Закрепление отсутствует
166	-	-	467288.99	2210629.84	Картометрический метод	5.0	Закрепление отсутствует
167	-	-	467351.84	2210629.10	Картометрический метод	5.0	Закрепление отсутствует
168	-	-	467353.45	2210632.65	Картометрический метод	5.0	Закрепление отсутствует
169	-	-	467355.55	2210637.32	Картометрический метод	5.0	Закрепление отсутствует
170	-	-	467358.17	2210639.19	Картометрический метод	5.0	Закрепление отсутствует
171	-	-	467360.34	2210639.63	Картометрический метод	5.0	Закрепление отсутствует
172	-	-	467361.96	2210639.54	Картометрический метод	5.0	Закрепление отсутствует

2. Сведения о характерных точках границ объекта							
Обозначение характерных точек границ	Существующие координаты, м		Измененные (уточненные) координаты, м		Метод определения координат характерной точки	Средняя квадратическая погрешность положения характерной точки (Mt), м	Описание обозначения точки на местности (при наличии)
	X	Y	X	Y			
1	2	3	4	5	6	7	8
173	-	-	467364.37	2210638.94	Картометрический метод	5.0	Закрепление отсутствует
174	-	-	467366.03	2210637.08	Картометрический метод	5.0	Закрепление отсутствует
175	-	-	467367.89	2210628.91	Картометрический метод	5.0	Закрепление отсутствует
176	-	-	467379.53	2210628.78	Картометрический метод	5.0	Закрепление отсутствует
177	-	-	467438.25	2210606.87	Картометрический метод	5.0	Закрепление отсутствует
178	-	-	467447.05	2210610.82	Картометрический метод	5.0	Закрепление отсутствует
179	-	-	467445.05	2210614.15	Картометрический метод	5.0	Закрепление отсутствует
180	-	-	467440.66	2210615.31	Картометрический метод	5.0	Закрепление отсутствует
181	-	-	467437.31	2210614.42	Картометрический метод	5.0	Закрепление отсутствует
182	-	-	467435.92	2210614.99	Картометрический метод	5.0	Закрепление отсутствует
183	-	-	467435.33	2210617.41	Картометрический метод	5.0	Закрепление отсутствует
184	-	-	467433.92	2210621.16	Картометрический метод	5.0	Закрепление отсутствует
185	-	-	467430.29	2210626.76	Картометрический метод	5.0	Закрепление отсутствует
186	-	-	467426.83	2210631.33	Картометрический метод	5.0	Закрепление отсутствует
187	-	-	467425.60	2210633.99	Картометрический метод	5.0	Закрепление отсутствует
188	-	-	467425.93	2210636.60	Картометрический метод	5.0	Закрепление отсутствует
189	-	-	467427.48	2210639.52	Картометрический метод	5.0	Закрепление отсутствует
190	-	-	467426.32	2210643.12	Картометрический метод	5.0	Закрепление отсутствует
191	-	-	467424.51	2210648.89	Картометрический метод	5.0	Закрепление отсутствует
192	-	-	467425.11	2210651.74	Картометрический метод	5.0	Закрепление отсутствует
193	-	-	467426.97	2210653.64	Картометрический метод	5.0	Закрепление отсутствует
194	-	-	467429.93	2210654.61	Картометрический метод	5.0	Закрепление отсутствует
195	-	-	467434.05	2210653.42	Картометрический метод	5.0	Закрепление отсутствует
196	-	-	467440.39	2210650.12	Картометрический метод	5.0	Закрепление отсутствует
197	-	-	467448.57	2210647.99	Картометрический метод	5.0	Закрепление отсутствует

2. Сведения о характерных точках границ объекта							
Обозначение характерных точек границ	Существующие координаты, м		Измененные (уточненные) координаты, м		Метод определения координат характерной точки	Средняя квадратическая погрешность положения характерной точки (Mt), м	Описание обозначения точки на местности (при наличии)
	X	Y	X	Y			
1	2	3	4	5	6	7	8
198	-	-	467455.44	2210647.32	Картометрический метод	5.0	Закрепление отсутствует
199	-	-	467461.25	2210647.54	Картометрический метод	5.0	Закрепление отсутствует
200	-	-	467464.33	2210647.47	Картометрический метод	5.0	Закрепление отсутствует
201	-	-	467465.67	2210646.46	Картометрический метод	5.0	Закрепление отсутствует
202	-	-	467466.54	2210642.63	Картометрический метод	5.0	Закрепление отсутствует
203	-	-	467468.55	2210635.50	Картометрический метод	5.0	Закрепление отсутствует
204	-	-	467473.13	2210633.19	Картометрический метод	5.0	Закрепление отсутствует
205	-	-	467477.62	2210634.44	Картометрический метод	5.0	Закрепление отсутствует
206	-	-	467482.45	2210638.62	Картометрический метод	5.0	Закрепление отсутствует
207	-	-	467483.59	2210645.13	Картометрический метод	5.0	Закрепление отсутствует
208	-	-	467484.34	2210651.75	Картометрический метод	5.0	Закрепление отсутствует
209	-	-	467482.10	2210656.38	Картометрический метод	5.0	Закрепление отсутствует
210	-	-	467479.31	2210659.98	Картометрический метод	5.0	Закрепление отсутствует
211	-	-	467479.34	2210662.83	Картометрический метод	5.0	Закрепление отсутствует
212	-	-	467480.59	2210663.52	Картометрический метод	5.0	Закрепление отсутствует
213	-	-	467482.97	2210663.38	Картометрический метод	5.0	Закрепление отсутствует
214	-	-	467490.42	2210661.59	Картометрический метод	5.0	Закрепление отсутствует
215	-	-	467493.31	2210659.72	Картометрический метод	5.0	Закрепление отсутствует
216	-	-	467493.19	2210658.19	Картометрический метод	5.0	Закрепление отсутствует
217	-	-	467493.71	2210653.32	Картометрический метод	5.0	Закрепление отсутствует
218	-	-	467498.09	2210649.06	Картометрический метод	5.0	Закрепление отсутствует
219	-	-	467503.07	2210649.14	Картометрический метод	5.0	Закрепление отсутствует
220	-	-	467507.69	2210653.01	Картометрический метод	5.0	Закрепление отсутствует
221	-	-	467511.36	2210657.34	Картометрический метод	5.0	Закрепление отсутствует
222	-	-	467511.78	2210660.66	Картометрический метод	5.0	Закрепление отсутствует

2. Сведения о характерных точках границ объекта							
Обозначение характерных точек границ	Существующие координаты, м		Измененные (уточненные) координаты, м		Метод определения координат характерной точки	Средняя квадратическая погрешность положения характерной точки (Mt), м	Описание обозначения точки на местности (при наличии)
	X	Y	X	Y			
1	2	3	4	5	6	7	8
223	-	-	467512.86	2210661.56	Картометрический метод	5.0	Закрепление отсутствует
224	-	-	467516.62	2210663.44	Картометрический метод	5.0	Закрепление отсутствует
225	-	-	467522.42	2210663.42	Картометрический метод	5.0	Закрепление отсутствует
226	-	-	467525.26	2210661.95	Картометрический метод	5.0	Закрепление отсутствует
227	-	-	467527.81	2210659.32	Картометрический метод	5.0	Закрепление отсутствует
228	-	-	467564.46	2210662.52	Картометрический метод	5.0	Закрепление отсутствует
229	-	-	467588.47	2210669.71	Картометрический метод	5.0	Закрепление отсутствует
230	-	-	467589.00	2210671.01	Картометрический метод	5.0	Закрепление отсутствует
231	-	-	467589.19	2210674.52	Картометрический метод	5.0	Закрепление отсутствует
232	-	-	467590.37	2210676.76	Картометрический метод	5.0	Закрепление отсутствует
233	-	-	467594.11	2210679.50	Картометрический метод	5.0	Закрепление отсутствует
234	-	-	467597.17	2210684.06	Картометрический метод	5.0	Закрепление отсутствует
235	-	-	467599.91	2210688.71	Картометрический метод	5.0	Закрепление отсутствует
236	-	-	467602.02	2210692.39	Картометрический метод	5.0	Закрепление отсутствует
237	-	-	467605.67	2210694.28	Картометрический метод	5.0	Закрепление отсутствует
238	-	-	467609.55	2210696.12	Картометрический метод	5.0	Закрепление отсутствует
239	-	-	467613.65	2210695.79	Картометрический метод	5.0	Закрепление отсутствует
240	-	-	467615.46	2210694.57	Картометрический метод	5.0	Закрепление отсутствует
241	-	-	467638.23	2210710.20	Картометрический метод	5.0	Закрепление отсутствует
242	-	-	467660.23	2210703.17	Картометрический метод	5.0	Закрепление отсутствует
243	-	-	467684.32	2210703.47	Картометрический метод	5.0	Закрепление отсутствует
244	-	-	467716.60	2210692.91	Картометрический метод	5.0	Закрепление отсутствует
245	-	-	467795.65	2210728.24	Картометрический метод	5.0	Закрепление отсутствует
246	-	-	467795.91	2210760.39	Картометрический метод	5.0	Закрепление отсутствует
247	-	-	467799.40	2210771.40	Картометрический метод	5.0	Закрепление отсутствует

2. Сведения о характерных точках границ объекта							
Обозначение характерных точек границ	Существующие координаты, м		Измененные (уточненные) координаты, м		Метод определения координат характерной точки	Средняя квадратическая погрешность положения характерной точки (Mt), м	Описание обозначения точки на местности (при наличии)
	X	Y	X	Y			
1	2	3	4	5	6	7	8
248	-	-	467804.51	2210771.46	Картометрический метод	5.0	Закрепление отсутствует
249	-	-	467832.44	2210758.66	Картометрический метод	5.0	Закрепление отсутствует
250	-	-	467861.38	2210776.56	Картометрический метод	5.0	Закрепление отсутствует
251	-	-	467874.26	2210743.84	Картометрический метод	5.0	Закрепление отсутствует
252	-	-	467944.33	2210745.44	Картометрический метод	5.0	Закрепление отсутствует
253	-	-	467983.32	2210724.74	Картометрический метод	5.0	Закрепление отсутствует
254	-	-	468027.59	2210692.42	Картометрический метод	5.0	Закрепление отсутствует
255	-	-	468042.58	2210665.57	Картометрический метод	5.0	Закрепление отсутствует
256	-	-	468024.11	2210631.00	Картометрический метод	5.0	Закрепление отсутствует
257	-	-	468017.10	2210611.18	Картометрический метод	5.0	Закрепление отсутствует
258	-	-	468008.62	2210541.67	Картометрический метод	5.0	Закрепление отсутствует
259	-	-	468032.11	2210532.46	Картометрический метод	5.0	Закрепление отсутствует
260	-	-	468055.10	2210507.91	Картометрический метод	5.0	Закрепление отсутствует
261	-	-	468089.91	2210474.00	Картометрический метод	5.0	Закрепление отсутствует
262	-	-	468097.21	2210474.09	Картометрический метод	5.0	Закрепление отсутствует
263	-	-	468140.78	2210489.98	Картометрический метод	5.0	Закрепление отсутствует
264	-	-	468160.00	2210523.10	Картометрический метод	5.0	Закрепление отсутствует
265	-	-	468204.40	2210532.42	Картометрический метод	5.0	Закрепление отсутствует
266	-	-	468223.19	2210545.81	Картометрический метод	5.0	Закрепление отсутствует
267	-	-	468244.96	2210554.12	Картометрический метод	5.0	Закрепление отсутствует
268	-	-	468338.23	2210516.56	Картометрический метод	5.0	Закрепление отсутствует
269	-	-	468381.36	2210511.99	Картометрический метод	5.0	Закрепление отсутствует
270	-	-	468419.12	2210525.61	Картометрический метод	5.0	Закрепление отсутствует
271	-	-	468437.53	2210514.88	Картометрический метод	5.0	Закрепление отсутствует
272	-	-	468467.19	2210483.83	Картометрический метод	5.0	Закрепление отсутствует

2. Сведения о характерных точках границ объекта							
Обозначение характерных точек границ	Существующие координаты, м		Измененные (уточненные) координаты, м		Метод определения координат характерной точки	Средняя квадратическая погрешность положения характерной точки (Mt), м	Описание обозначения точки на местности (при наличии)
	X	Y	X	Y			
1	2	3	4	5	6	7	8
273	-	-	468531.80	2210458.34	Картометрический метод	5.0	Закрепление отсутствует
274	-	-	468522.07	2210424.61	Картометрический метод	5.0	Закрепление отсутствует
275	-	-	468538.55	2210396.32	Картометрический метод	5.0	Закрепление отсутствует
276	-	-	468573.30	2210366.06	Картометрический метод	5.0	Закрепление отсутствует
277	-	-	468623.11	2210354.27	Картометрический метод	5.0	Закрепление отсутствует
278	-	-	468666.41	2210338.73	Картометрический метод	5.0	Закрепление отсутствует
279	-	-	468694.46	2210317.16	Картометрический метод	5.0	Закрепление отсутствует
280	-	-	468708.05	2210336.33	Картометрический метод	5.0	Закрепление отсутствует
281	-	-	468729.22	2210336.60	Картометрический метод	5.0	Закрепление отсутствует
282	-	-	468745.38	2210329.49	Картометрический метод	5.0	Закрепление отсутствует
283	-	-	468740.44	2210318.47	Картометрический метод	5.0	Закрепление отсутствует
284	-	-	468726.66	2210311.72	Картометрический метод	5.0	Закрепление отсутствует
285	-	-	468728.28	2210300.78	Картометрический метод	5.0	Закрепление отсутствует
286	-	-	468753.20	2210293.79	Картометрический метод	5.0	Закрепление отсутствует
287	-	-	468770.46	2210312.27	Картометрический метод	5.0	Закрепление отсутствует
288	-	-	468790.02	2210322.74	Картометрический метод	5.0	Закрепление отсутствует
289	-	-	468801.50	2210336.04	Картометрический метод	5.0	Закрепление отсутствует
290	-	-	468831.35	2210341.53	Картометрический метод	5.0	Закрепление отсутствует
291	-	-	468840.38	2210323.37	Картометрический метод	5.0	Закрепление отсутствует
292	-	-	468839.08	2210312.40	Картометрический метод	5.0	Закрепление отсутствует
1	-	-	468865.08	2210281.30	Картометрический метод	5.0	Закрепление отсутствует
293	-	-	470828.55	2212612.57	Картометрический метод	5.0	Закрепление отсутствует
294	-	-	470706.00	2212721.54	Картометрический метод	5.0	Закрепление отсутствует
295	-	-	470458.70	2212839.65	Картометрический метод	5.0	Закрепление отсутствует
296	-	-	469892.04	2212449.97	Картометрический метод	5.0	Закрепление отсутствует

2. Сведения о характерных точках границ объекта							
Обозначение характерных точек границ	Существующие координаты, м		Измененные (уточненные) координаты, м		Метод определения координат характерной точки	Средняя квадратическая погрешность положения характерной точки (Mt), м	Описание обозначения точки на местности (при наличии)
	X	Y	X	Y			
1	2	3	4	5	6	7	8
297	-	-	469852.92	2212371.45	Картометрический метод	5.0	Закрепление отсутствует
298	-	-	469712.06	2212330.64	Картометрический метод	5.0	Закрепление отсутствует
299	-	-	469744.21	2212291.26	Картометрический метод	5.0	Закрепление отсутствует
300	-	-	469484.65	2212065.61	Картометрический метод	5.0	Закрепление отсутствует
301	-	-	469420.55	2211997.56	Картометрический метод	5.0	Закрепление отсутствует
302	-	-	469361.68	2211998.03	Картометрический метод	5.0	Закрепление отсутствует
303	-	-	469328.65	2212007.43	Картометрический метод	5.0	Закрепление отсутствует
304	-	-	469295.41	2211995.51	Картометрический метод	5.0	Закрепление отсутствует
305	-	-	469289.05	2211981.81	Картометрический метод	5.0	Закрепление отсутствует
306	-	-	469313.15	2211933.51	Картометрический метод	5.0	Закрепление отсутствует
307	-	-	469346.94	2211913.34	Картометрический метод	5.0	Закрепление отсутствует
308	-	-	469333.53	2211896.41	Картометрический метод	5.0	Закрепление отсутствует
309	-	-	469491.45	2211785.31	Картометрический метод	5.0	Закрепление отсутствует
310	-	-	469521.72	2211766.96	Картометрический метод	5.0	Закрепление отсутствует
311	-	-	469558.02	2211749.55	Картометрический метод	5.0	Закрепление отсутствует
312	-	-	469647.42	2211719.01	Картометрический метод	5.0	Закрепление отсутствует
313	-	-	470388.53	2211488.62	Картометрический метод	5.0	Закрепление отсутствует
314	-	-	470640.23	2211425.95	Картометрический метод	5.0	Закрепление отсутствует
315	-	-	470746.47	2211407.39	Картометрический метод	5.0	Закрепление отсутствует
316	-	-	471026.16	2211377.18	Картометрический метод	5.0	Закрепление отсутствует
317	-	-	471507.43	2211357.64	Картометрический метод	5.0	Закрепление отсутствует
318	-	-	471506.57	2211442.63	Картометрический метод	5.0	Закрепление отсутствует
319	-	-	470774.39	2211599.55	Картометрический метод	5.0	Закрепление отсутствует
320	-	-	470768.50	2211743.68	Картометрический метод	5.0	Закрепление отсутствует
321	-	-	470706.84	2211846.88	Картометрический метод	5.0	Закрепление отсутствует

2. Сведения о характерных точках границ объекта							
Обозначение характерных точек границ	Существующие координаты, м		Измененные (уточненные) координаты, м		Метод определения координат характерной точки	Средняя квадратическая погрешность положения характерной точки (Mt), м	Описание обозначения точки на местности (при наличии)
	X	Y	X	Y			
1	2	3	4	5	6	7	8
322	-	-	470599.49	2211941.77	Картометрический метод	5.0	Закрепление отсутствует
323	-	-	470539.63	2211986.76	Картометрический метод	5.0	Закрепление отсутствует
324	-	-	470485.46	2212101.51	Картометрический метод	5.0	Закрепление отсутствует
325	-	-	470434.99	2212158.08	Картометрический метод	5.0	Закрепление отсутствует
293	-	-	470828.55	2212612.57	Картометрический метод	5.0	Закрепление отсутствует
326	-	-	462938.52	2215972.23	Картометрический метод	5.0	Закрепление отсутствует
327	-	-	462959.82	2215955.91	Картометрический метод	5.0	Закрепление отсутствует
328	-	-	462980.65	2215982.35	Картометрический метод	5.0	Закрепление отсутствует
329	-	-	463000.22	2216007.21	Картометрический метод	5.0	Закрепление отсутствует
330	-	-	463007.98	2216017.04	Картометрический метод	5.0	Закрепление отсутствует
331	-	-	463042.76	2216061.20	Картометрический метод	5.0	Закрепление отсутствует
332	-	-	463186.25	2216234.49	Картометрический метод	5.0	Закрепление отсутствует
333	-	-	463203.54	2216253.75	Картометрический метод	5.0	Закрепление отсутствует
334	-	-	463209.09	2216259.92	Картометрический метод	5.0	Закрепление отсутствует
335	-	-	463266.02	2216323.28	Картометрический метод	5.0	Закрепление отсутствует
336	-	-	463308.96	2216365.00	Картометрический метод	5.0	Закрепление отсутствует
337	-	-	463265.31	2216390.02	Картометрический метод	5.0	Закрепление отсутствует
338	-	-	463224.80	2216413.57	Картометрический метод	5.0	Закрепление отсутствует
339	-	-	463215.69	2216418.39	Картометрический метод	5.0	Закрепление отсутствует
340	-	-	463180.99	2216436.74	Картометрический метод	5.0	Закрепление отсутствует
341	-	-	463175.08	2216439.86	Картометрический метод	5.0	Закрепление отсутствует
342	-	-	463146.92	2216454.75	Картометрический метод	5.0	Закрепление отсутствует
343	-	-	463102.29	2216481.22	Картометрический метод	5.0	Закрепление отсутствует
344	-	-	463113.78	2216500.13	Картометрический метод	5.0	Закрепление отсутствует
345	-	-	463126.35	2216520.81	Картометрический метод	5.0	Закрепление отсутствует

2. Сведения о характерных точках границ объекта							
Обозначение характерных точек границ	Существующие координаты, м		Измененные (уточненные) координаты, м		Метод определения координат характерной точки	Средняя квадратическая погрешность положения характерной точки (Mt), м	Описание обозначения точки на местности (при наличии)
	X	Y	X	Y			
1	2	3	4	5	6	7	8
346	-	-	463140.15	2216543.54	Картометрический метод	5.0	Закрепление отсутствует
347	-	-	463154.40	2216567.00	Картометрический метод	5.0	Закрепление отсутствует
348	-	-	463176.71	2216603.74	Картометрический метод	5.0	Закрепление отсутствует
349	-	-	463162.10	2216613.67	Картометрический метод	5.0	Закрепление отсутствует
350	-	-	463192.49	2216686.70	Картометрический метод	5.0	Закрепление отсутствует
351	-	-	463116.49	2216725.22	Картометрический метод	5.0	Закрепление отсутствует
352	-	-	463084.43	2216662.00	Картометрический метод	5.0	Закрепление отсутствует
353	-	-	463070.44	2216669.46	Картометрический метод	5.0	Закрепление отсутствует
354	-	-	463074.44	2216676.97	Картометрический метод	5.0	Закрепление отсутствует
355	-	-	463090.58	2216725.72	Картометрический метод	5.0	Закрепление отсутствует
356	-	-	463092.42	2216752.29	Картометрический метод	5.0	Закрепление отсутствует
357	-	-	463124.16	2216739.77	Картометрический метод	5.0	Закрепление отсутствует
358	-	-	463145.33	2216779.46	Картометрический метод	5.0	Закрепление отсутствует
359	-	-	463153.04	2216793.93	Картометрический метод	5.0	Закрепление отсутствует
360	-	-	463165.42	2216812.36	Картометрический метод	5.0	Закрепление отсутствует
361	-	-	463174.89	2216826.45	Картометрический метод	5.0	Закрепление отсутствует
362	-	-	463190.45	2216835.62	Картометрический метод	5.0	Закрепление отсутствует
363	-	-	463204.59	2216843.97	Картометрический метод	5.0	Закрепление отсутствует
364	-	-	463252.96	2216847.50	Картометрический метод	5.0	Закрепление отсутствует
365	-	-	463302.73	2216847.34	Картометрический метод	5.0	Закрепление отсутствует
366	-	-	463314.73	2216845.77	Картометрический метод	5.0	Закрепление отсутствует
367	-	-	463327.55	2216845.95	Картометрический метод	5.0	Закрепление отсутствует
368	-	-	463341.69	2216846.16	Картометрический метод	5.0	Закрепление отсутствует
369	-	-	463343.86	2216847.89	Картометрический метод	5.0	Закрепление отсутствует
370	-	-	463427.12	2216777.98	Картометрический метод	5.0	Закрепление отсутствует

2. Сведения о характерных точках границ объекта							
Обозначение характерных точек границ	Существующие координаты, м		Измененные (уточненные) координаты, м		Метод определения координат характерной точки	Средняя квадратическая погрешность положения характерной точки (Mt), м	Описание обозначения точки на местности (при наличии)
	X	Y	X	Y			
1	2	3	4	5	6	7	8
371	-	-	463458.61	2216821.90	Картометрический метод	5.0	Закрепление отсутствует
372	-	-	463464.48	2216830.07	Картометрический метод	5.0	Закрепление отсутствует
373	-	-	463478.94	2216844.21	Картометрический метод	5.0	Закрепление отсутствует
374	-	-	463486.56	2216851.61	Картометрический метод	5.0	Закрепление отсутствует
375	-	-	463497.71	2216858.51	Картометрический метод	5.0	Закрепление отсутствует
376	-	-	463525.83	2216856.68	Картометрический метод	5.0	Закрепление отсутствует
377	-	-	463573.87	2216875.34	Картометрический метод	5.0	Закрепление отсутствует
378	-	-	463608.39	2216897.18	Картометрический метод	5.0	Закрепление отсутствует
379	-	-	463649.94	2216898.90	Картометрический метод	5.0	Закрепление отсутствует
380	-	-	463679.74	2216895.28	Картометрический метод	5.0	Закрепление отсутствует
381	-	-	463710.47	2216889.19	Картометрический метод	5.0	Закрепление отсутствует
382	-	-	463718.29	2216887.81	Картометрический метод	5.0	Закрепление отсутствует
383	-	-	463606.59	2216744.22	Картометрический метод	5.0	Закрепление отсутствует
384	-	-	463580.87	2216711.33	Картометрический метод	5.0	Закрепление отсутствует
385	-	-	463554.46	2216677.46	Картометрический метод	5.0	Закрепление отсутствует
386	-	-	463558.00	2216673.61	Картометрический метод	5.0	Закрепление отсутствует
387	-	-	463551.14	2216664.75	Картометрический метод	5.0	Закрепление отсутствует
388	-	-	463548.56	2216661.42	Картометрический метод	5.0	Закрепление отсутствует
389	-	-	463573.04	2216633.93	Картометрический метод	5.0	Закрепление отсутствует
390	-	-	463583.49	2216622.17	Картометрический метод	5.0	Закрепление отсутствует
391	-	-	463609.15	2216593.35	Картометрический метод	5.0	Закрепление отсутствует
392	-	-	463635.75	2216563.48	Картометрический метод	5.0	Закрепление отсутствует
393	-	-	463644.38	2216553.80	Картометрический метод	5.0	Закрепление отсутствует
394	-	-	463671.08	2216533.62	Картометрический метод	5.0	Закрепление отсутствует
395	-	-	463685.37	2216522.84	Картометрический метод	5.0	Закрепление отсутствует

2. Сведения о характерных точках границ объекта							
Обозначение характерных точек границ	Существующие координаты, м		Измененные (уточненные) координаты, м		Метод определения координат характерной точки	Средняя квадратическая погрешность положения характерной точки (Mt), м	Описание обозначения точки на местности (при наличии)
	X	Y	X	Y			
1	2	3	4	5	6	7	8
396	-	-	463712.42	2216502.39	Картометрический метод	5.0	Закрепление отсутствует
397	-	-	463743.41	2216542.68	Картометрический метод	5.0	Закрепление отсутствует
398	-	-	463757.86	2216564.43	Картометрический метод	5.0	Закрепление отсутствует
399	-	-	463992.12	2216450.83	Картометрический метод	5.0	Закрепление отсутствует
400	-	-	464231.86	2216334.57	Картометрический метод	5.0	Закрепление отсутствует
401	-	-	464249.28	2216401.83	Картометрический метод	5.0	Закрепление отсутствует
402	-	-	464408.33	2216386.26	Картометрический метод	5.0	Закрепление отсутствует
403	-	-	464456.45	2216580.87	Картометрический метод	5.0	Закрепление отсутствует
404	-	-	464593.10	2216554.03	Картометрический метод	5.0	Закрепление отсутствует
405	-	-	464632.38	2216546.33	Картометрический метод	5.0	Закрепление отсутствует
406	-	-	464851.88	2216699.03	Картометрический метод	5.0	Закрепление отсутствует
407	-	-	464851.87	2216725.67	Картометрический метод	5.0	Закрепление отсутствует
408	-	-	464851.85	2216784.84	Картометрический метод	5.0	Закрепление отсутствует
409	-	-	464851.82	2216847.76	Картометрический метод	5.0	Закрепление отсутствует
410	-	-	464915.98	2216949.62	Картометрический метод	5.0	Закрепление отсутствует
411	-	-	464923.05	2216960.87	Картометрический метод	5.0	Закрепление отсутствует
412	-	-	465035.31	2217107.85	Картометрический метод	5.0	Закрепление отсутствует
413	-	-	464946.05	2217113.73	Картометрический метод	5.0	Закрепление отсутствует
414	-	-	464946.14	2217106.73	Картометрический метод	5.0	Закрепление отсутствует
415	-	-	464931.18	2217107.71	Картометрический метод	5.0	Закрепление отсутствует
416	-	-	464931.08	2217114.71	Картометрический метод	5.0	Закрепление отсутствует
417	-	-	464824.71	2217121.72	Картометрический метод	5.0	Закрепление отсутствует
418	-	-	464681.46	2217144.60	Картометрический метод	5.0	Закрепление отсутствует
419	-	-	464680.80	2217145.96	Картометрический метод	5.0	Закрепление отсутствует
420	-	-	464646.81	2217147.70	Картометрический метод	5.0	Закрепление отсутствует

2. Сведения о характерных точках границ объекта							
Обозначение характерных точек границ	Существующие координаты, м		Измененные (уточненные) координаты, м		Метод определения координат характерной точки	Средняя квадратическая погрешность положения характерной точки (Mt), м	Описание обозначения точки на местности (при наличии)
	X	Y	X	Y			
1	2	3	4	5	6	7	8
421	-	-	464618.82	2217146.70	Картометрический метод	5.0	Закрепление отсутствует
422	-	-	464611.27	2217145.52	Картометрический метод	5.0	Закрепление отсутствует
423	-	-	464566.58	2217137.98	Картометрический метод	5.0	Закрепление отсутствует
424	-	-	464562.51	2217137.12	Картометрический метод	5.0	Закрепление отсутствует
425	-	-	464482.98	2217121.42	Картометрический метод	5.0	Закрепление отсутствует
426	-	-	464414.28	2217107.86	Картометрический метод	5.0	Закрепление отсутствует
427	-	-	464345.59	2217094.30	Картометрический метод	5.0	Закрепление отсутствует
428	-	-	464276.88	2217080.75	Картометрический метод	5.0	Закрепление отсутствует
429	-	-	464208.18	2217067.18	Картометрический метод	5.0	Закрепление отсутствует
430	-	-	464139.19	2217053.56	Картометрический метод	5.0	Закрепление отсутствует
431	-	-	464121.57	2217050.08	Картометрический метод	5.0	Закрепление отсутствует
432	-	-	464072.01	2217040.30	Картометрический метод	5.0	Закрепление отсутствует
433	-	-	463950.71	2217016.36	Картометрический метод	5.0	Закрепление отсутствует
434	-	-	463911.15	2217010.52	Картометрический метод	5.0	Закрепление отсутствует
435	-	-	463907.60	2217010.28	Картометрический метод	5.0	Закрепление отсутствует
436	-	-	463864.63	2217007.38	Картометрический метод	5.0	Закрепление отсутствует
437	-	-	463860.32	2217007.31	Картометрический метод	5.0	Закрепление отсутствует
438	-	-	463814.90	2217006.62	Картометрический метод	5.0	Закрепление отсутствует
439	-	-	463802.32	2217008.25	Картометрический метод	5.0	Закрепление отсутствует
440	-	-	463778.07	2217011.38	Картометрический метод	5.0	Закрепление отсутствует
441	-	-	463757.83	2217014.95	Картометрический метод	5.0	Закрепление отсутствует
442	-	-	463702.99	2217041.09	Картометрический метод	5.0	Закрепление отсутствует
443	-	-	463653.96	2216931.11	Картометрический метод	5.0	Закрепление отсутствует
444	-	-	463632.30	2216929.85	Картометрический метод	5.0	Закрепление отсутствует
445	-	-	463684.81	2217050.42	Картометрический метод	5.0	Закрепление отсутствует

2. Сведения о характерных точках границ объекта							
Обозначение характерных точек границ	Существующие координаты, м		Измененные (уточненные) координаты, м		Метод определения координат характерной точки	Средняя квадратическая погрешность положения характерной точки (Mt), м	Описание обозначения точки на местности (при наличии)
	X	Y	X	Y			
1	2	3	4	5	6	7	8
446	-	-	463581.99	2217104.40	Картометрический метод	5.0	Закрепление отсутствует
447	-	-	463523.69	2217134.27	Картометрический метод	5.0	Закрепление отсутствует
448	-	-	463492.73	2217150.12	Картометрический метод	5.0	Закрепление отсутствует
449	-	-	463489.36	2217142.64	Картометрический метод	5.0	Закрепление отсутствует
450	-	-	463408.87	2217186.18	Картометрический метод	5.0	Закрепление отсутствует
451	-	-	463400.32	2217190.77	Картометрический метод	5.0	Закрепление отсутствует
452	-	-	463328.14	2217229.50	Картометрический метод	5.0	Закрепление отсутствует
453	-	-	463318.17	2217207.44	Картометрический метод	5.0	Закрепление отсутствует
454	-	-	463279.55	2217204.64	Картометрический метод	5.0	Закрепление отсутствует
455	-	-	463269.53	2217204.08	Картометрический метод	5.0	Закрепление отсутствует
456	-	-	463264.50	2217203.85	Картометрический метод	5.0	Закрепление отсутствует
457	-	-	463232.59	2217202.74	Картометрический метод	5.0	Закрепление отсутствует
458	-	-	463189.38	2217203.24	Картометрический метод	5.0	Закрепление отсутствует
459	-	-	463177.90	2217203.31	Картометрический метод	5.0	Закрепление отсутствует
460	-	-	463155.42	2217204.78	Картометрический метод	5.0	Закрепление отсутствует
461	-	-	463123.09	2217217.52	Картометрический метод	5.0	Закрепление отсутствует
462	-	-	463113.49	2217212.14	Картометрический метод	5.0	Закрепление отсутствует
463	-	-	463092.61	2217200.44	Картометрический метод	5.0	Закрепление отсутствует
464	-	-	463059.93	2217181.60	Картометрический метод	5.0	Закрепление отсутствует
465	-	-	463057.13	2217179.24	Картометрический метод	5.0	Закрепление отсутствует
466	-	-	463048.95	2217172.40	Картометрический метод	5.0	Закрепление отсутствует
467	-	-	463047.96	2217136.12	Картометрический метод	5.0	Закрепление отсутствует
468	-	-	463009.25	2217134.43	Картометрический метод	5.0	Закрепление отсутствует
469	-	-	462976.09	2217132.99	Картометрический метод	5.0	Закрепление отсутствует
470	-	-	462971.94	2217123.93	Картометрический метод	5.0	Закрепление отсутствует

2. Сведения о характерных точках границ объекта							
Обозначение характерных точек границ	Существующие координаты, м		Измененные (уточненные) координаты, м		Метод определения координат характерной точки	Средняя квадратическая погрешность положения характерной точки (Mt), м	Описание обозначения точки на местности (при наличии)
	X	Y	X	Y			
1	2	3	4	5	6	7	8
471	-	-	462971.81	2217103.11	Картометрический метод	5.0	Закрепление отсутствует
472	-	-	462973.65	2217069.75	Картометрический метод	5.0	Закрепление отсутствует
473	-	-	462974.48	2217063.51	Картометрический метод	5.0	Закрепление отсутствует
474	-	-	462977.90	2217024.73	Картометрический метод	5.0	Закрепление отсутствует
475	-	-	462990.41	2216939.88	Картометрический метод	5.0	Закрепление отсутствует
476	-	-	462991.92	2216904.71	Картометрический метод	5.0	Закрепление отсутствует
477	-	-	462986.09	2216888.72	Картометрический метод	5.0	Закрепление отсутствует
478	-	-	462966.36	2216834.83	Картометрический метод	5.0	Закрепление отсутствует
479	-	-	462898.85	2216675.94	Картометрический метод	5.0	Закрепление отсутствует
480	-	-	462896.17	2216669.62	Картометрический метод	5.0	Закрепление отсутствует
481	-	-	462885.98	2216635.01	Картометрический метод	5.0	Закрепление отсутствует
482	-	-	462869.02	2216577.38	Картометрический метод	5.0	Закрепление отсутствует
483	-	-	462869.48	2216570.52	Картометрический метод	5.0	Закрепление отсутствует
484	-	-	462877.22	2216456.28	Картометрический метод	5.0	Закрепление отсутствует
485	-	-	462877.40	2216453.75	Картометрический метод	5.0	Закрепление отсутствует
486	-	-	462878.57	2216436.55	Картометрический метод	5.0	Закрепление отсутствует
487	-	-	462880.30	2216411.11	Картометрический метод	5.0	Закрепление отсутствует
488	-	-	462882.73	2216393.38	Картометрический метод	5.0	Закрепление отсутствует
489	-	-	462885.27	2216342.87	Картометрический метод	5.0	Закрепление отсутствует
490	-	-	462882.33	2216307.50	Картометрический метод	5.0	Закрепление отсутствует
491	-	-	462881.62	2216298.97	Картометрический метод	5.0	Закрепление отсутствует
492	-	-	462883.14	2216298.79	Картометрический метод	5.0	Закрепление отсутствует
493	-	-	462883.72	2216289.35	Картометрический метод	5.0	Закрепление отсутствует
494	-	-	462887.47	2216227.26	Картометрический метод	5.0	Закрепление отсутствует
495	-	-	462881.31	2216215.18	Картометрический метод	5.0	Закрепление отсутствует

2. Сведения о характерных точках границ объекта							
Обозначение характерных точек границ	Существующие координаты, м		Измененные (уточненные) координаты, м		Метод определения координат характерной точки	Средняя квадратическая погрешность положения характерной точки (Mt), м	Описание обозначения точки на местности (при наличии)
	X	Y	X	Y			
1	2	3	4	5	6	7	8
496	-	-	462867.85	2216186.81	Картометрический метод	5.0	Закрепление отсутствует
497	-	-	462864.57	2216184.54	Картометрический метод	5.0	Закрепление отсутствует
498	-	-	462854.77	2216177.63	Картометрический метод	5.0	Закрепление отсутствует
499	-	-	462842.21	2216168.80	Картометрический метод	5.0	Закрепление отсутствует
500	-	-	462829.95	2216165.18	Картометрический метод	5.0	Закрепление отсутствует
501	-	-	462786.31	2216169.19	Картометрический метод	5.0	Закрепление отсутствует
502	-	-	462818.84	2216135.82	Картометрический метод	5.0	Закрепление отсутствует
503	-	-	462809.46	2216128.45	Картометрический метод	5.0	Закрепление отсутствует
504	-	-	462807.59	2216122.86	Картометрический метод	5.0	Закрепление отсутствует
505	-	-	462805.78	2216117.43	Картометрический метод	5.0	Закрепление отсутствует
506	-	-	462809.47	2216102.83	Картометрический метод	5.0	Закрепление отсутствует
507	-	-	462817.21	2216094.05	Картометрический метод	5.0	Закрепление отсутствует
508	-	-	462826.09	2216093.94	Картометрический метод	5.0	Закрепление отсутствует
509	-	-	462836.99	2216100.10	Картометрический метод	5.0	Закрепление отсутствует
510	-	-	462854.92	2216115.10	Картометрический метод	5.0	Закрепление отсутствует
511	-	-	462871.80	2216127.55	Картометрический метод	5.0	Закрепление отсутствует
512	-	-	462882.58	2216131.06	Картометрический метод	5.0	Закрепление отсутствует
513	-	-	462891.79	2216128.88	Картометрический метод	5.0	Закрепление отсутствует
514	-	-	462902.72	2216118.67	Картометрический метод	5.0	Закрепление отсутствует
515	-	-	462912.81	2216100.40	Картометрический метод	5.0	Закрепление отсутствует
516	-	-	462915.72	2216085.71	Картометрический метод	5.0	Закрепление отсутствует
517	-	-	462912.81	2216043.70	Картометрический метод	5.0	Закрепление отсутствует
518	-	-	462911.56	2216025.95	Картометрический метод	5.0	Закрепление отсутствует
519	-	-	462914.28	2216011.85	Картометрический метод	5.0	Закрепление отсутствует
520	-	-	462926.16	2215987.81	Картометрический метод	5.0	Закрепление отсутствует

2. Сведения о характерных точках границ объекта							
Обозначение характерных точек границ	Существующие координаты, м		Измененные (уточненные) координаты, м		Метод определения координат характерной точки	Средняя квадратическая погрешность положения характерной точки (Mt), м	Описание обозначения точки на местности (при наличии)
	X	Y	X	Y			
1	2	3	4	5	6	7	8
521	-	-	462931.05	2215977.94	Картометрический метод	5.0	Закрепление отсутствует
326	-	-	462938.52	2215972.23	Картометрический метод	5.0	Закрепление отсутствует
522	-	-	464880.20	2217180.64	Картометрический метод	5.0	Закрепление отсутствует
523	-	-	464916.30	2217181.26	Картометрический метод	5.0	Закрепление отсутствует
524	-	-	464898.71	2217377.20	Картометрический метод	5.0	Закрепление отсутствует
525	-	-	464938.04	2217510.12	Картометрический метод	5.0	Закрепление отсутствует
526	-	-	464843.07	2217728.38	Картометрический метод	5.0	Закрепление отсутствует
527	-	-	464735.89	2217687.33	Картометрический метод	5.0	Закрепление отсутствует
528	-	-	464465.10	2217475.86	Картометрический метод	5.0	Закрепление отсутствует
529	-	-	464463.63	2217380.79	Картометрический метод	5.0	Закрепление отсутствует
530	-	-	464485.43	2217386.07	Картометрический метод	5.0	Закрепление отсутствует
531	-	-	464541.15	2217323.42	Картометрический метод	5.0	Закрепление отсутствует
532	-	-	464715.87	2217193.91	Картометрический метод	5.0	Закрепление отсутствует
533	-	-	464716.66	2217193.34	Картометрический метод	5.0	Закрепление отсутствует
534	-	-	464730.67	2217192.13	Картометрический метод	5.0	Закрепление отсутствует
535	-	-	464814.48	2217183.76	Картометрический метод	5.0	Закрепление отсутствует
522	-	-	464880.20	2217180.64	Картометрический метод	5.0	Закрепление отсутствует
536	-	-	463366.13	2214660.91	Картометрический метод	5.0	Закрепление отсутствует
537	-	-	463387.24	2214630.02	Картометрический метод	5.0	Закрепление отсутствует
538	-	-	463497.01	2214705.07	Картометрический метод	5.0	Закрепление отсутствует
539	-	-	463502.94	2214709.12	Картометрический метод	5.0	Закрепление отсутствует
540	-	-	463513.00	2214717.15	Картометрический метод	5.0	Закрепление отсутствует
541	-	-	463566.55	2214759.87	Картометрический метод	5.0	Закрепление отсутствует
542	-	-	463566.41	2214760.09	Картометрический метод	5.0	Закрепление отсутствует
543	-	-	463564.39	2214763.35	Картометрический метод	5.0	Закрепление отсутствует

2. Сведения о характерных точках границ объекта							
Обозначение характерных точек границ	Существующие координаты, м		Измененные (уточненные) координаты, м		Метод определения координат характерной точки	Средняя квадратическая погрешность положения характерной точки (Mt), м	Описание обозначения точки на местности (при наличии)
	X	Y	X	Y			
1	2	3	4	5	6	7	8
544	-	-	463550.96	2214785.61	Картометрический метод	5.0	Закрепление отсутствует
545	-	-	463546.88	2214792.38	Картометрический метод	5.0	Закрепление отсутствует
546	-	-	463531.24	2214818.31	Картометрический метод	5.0	Закрепление отсутствует
547	-	-	463527.49	2214824.52	Картометрический метод	5.0	Закрепление отсутствует
548	-	-	463525.42	2214827.97	Картометрический метод	5.0	Закрепление отсутствует
549	-	-	463497.57	2214874.15	Картометрический метод	5.0	Закрепление отсутствует
550	-	-	463514.00	2214887.05	Картометрический метод	5.0	Закрепление отсутствует
551	-	-	463519.69	2214891.52	Картометрический метод	5.0	Закрепление отсутствует
552	-	-	463524.31	2214895.14	Картометрический метод	5.0	Закрепление отсутствует
553	-	-	463570.84	2214931.67	Картометрический метод	5.0	Закрепление отсутствует
554	-	-	463564.08	2214939.03	Картометрический метод	5.0	Закрепление отсутствует
555	-	-	463559.84	2214943.64	Картометрический метод	5.0	Закрепление отсутствует
556	-	-	463545.33	2214959.44	Картометрический метод	5.0	Закрепление отсутствует
557	-	-	463543.12	2214961.85	Картометрический метод	5.0	Закрепление отсутствует
558	-	-	463518.82	2214988.31	Картометрический метод	5.0	Закрепление отсутствует
559	-	-	463518.37	2214988.80	Картометрический метод	5.0	Закрепление отсутствует
560	-	-	463513.18	2214994.92	Картометрический метод	5.0	Закрепление отсутствует
561	-	-	463510.53	2214998.04	Картометрический метод	5.0	Закрепление отсутствует
562	-	-	463506.56	2215002.72	Картометрический метод	5.0	Закрепление отсутствует
563	-	-	463504.19	2215005.52	Картометрический метод	5.0	Закрепление отсутствует
564	-	-	463487.19	2215025.55	Картометрический метод	5.0	Закрепление отсутствует
565	-	-	463503.53	2215052.68	Картометрический метод	5.0	Закрепление отсутствует
566	-	-	463506.80	2215058.10	Картометрический метод	5.0	Закрепление отсутствует
567	-	-	463503.76	2215062.06	Картометрический метод	5.0	Закрепление отсутствует
568	-	-	463496.94	2215070.92	Картометрический метод	5.0	Закрепление отсутствует

2. Сведения о характерных точках границ объекта							
Обозначение характерных точек границ	Существующие координаты, м		Измененные (уточненные) координаты, м		Метод определения координат характерной точки	Средняя квадратическая погрешность положения характерной точки (Mt), м	Описание обозначения точки на местности (при наличии)
	X	Y	X	Y			
1	2	3	4	5	6	7	8
569	-	-	463460.39	2215108.95	Картометрический метод	5.0	Закрепление отсутствует
570	-	-	463418.67	2215071.81	Картометрический метод	5.0	Закрепление отсутствует
571	-	-	463371.09	2215022.75	Картометрический метод	5.0	Закрепление отсутствует
572	-	-	463312.72	2214964.57	Картометрический метод	5.0	Закрепление отсутствует
573	-	-	463325.76	2214950.12	Картометрический метод	5.0	Закрепление отсутствует
574	-	-	463310.47	2214930.79	Картометрический метод	5.0	Закрепление отсутствует
575	-	-	463290.61	2214910.40	Картометрический метод	5.0	Закрепление отсутствует
576	-	-	463252.23	2214882.12	Картометрический метод	5.0	Закрепление отсутствует
577	-	-	463228.59	2214845.61	Картометрический метод	5.0	Закрепление отсутствует
578	-	-	463201.45	2214790.23	Картометрический метод	5.0	Закрепление отсутствует
579	-	-	463204.36	2214768.17	Картометрический метод	5.0	Закрепление отсутствует
580	-	-	463190.31	2214730.17	Картометрический метод	5.0	Закрепление отсутствует
581	-	-	463191.81	2214700.33	Картометрический метод	5.0	Закрепление отсутствует
582	-	-	463206.01	2214679.08	Картометрический метод	5.0	Закрепление отсутствует
583	-	-	463211.53	2214670.83	Картометрический метод	5.0	Закрепление отсутствует
584	-	-	463260.62	2214646.33	Картометрический метод	5.0	Закрепление отсутствует
585	-	-	463327.15	2214717.94	Картометрический метод	5.0	Закрепление отсутствует
536	-	-	463366.13	2214660.91	Картометрический метод	5.0	Закрепление отсутствует
586	-	-	463268.91	2214871.01	Картометрический метод	5.0	Закрепление отсутствует
587	-	-	463327.92	2214938.19	Картометрический метод	5.0	Закрепление отсутствует
588	-	-	463391.65	2214861.16	Картометрический метод	5.0	Закрепление отсутствует
589	-	-	463389.90	2214858.80	Картометрический метод	5.0	Закрепление отсутствует
590	-	-	463439.11	2214797.57	Картометрический метод	5.0	Закрепление отсутствует
591	-	-	463374.79	2214732.84	Картометрический метод	5.0	Закрепление отсутствует
592	-	-	463339.48	2214729.82	Картометрический метод	5.0	Закрепление отсутствует

2. Сведения о характерных точках границ объекта							
Обозначение характерных точек границ	Существующие координаты, м		Измененные (уточненные) координаты, м		Метод определения координат характерной точки	Средняя квадратическая погрешность положения характерной точки (Mt), м	Описание обозначения точки на местности (при наличии)
	X	Y	X	Y			
1	2	3	4	5	6	7	8
593	-	-	463259.47	2214816.23	Картометрический метод	5.0	Закрепление отсутствует
594	-	-	463259.40	2214818.82	Картометрический метод	5.0	Закрепление отсутствует
586	-	-	463268.91	2214871.01	Картометрический метод	5.0	Закрепление отсутствует
595	-	-	467825.39	2214722.30	Картометрический метод	5.0	Закрепление отсутствует
596	-	-	467748.53	2214722.13	Картометрический метод	5.0	Закрепление отсутствует
597	-	-	467743.14	2214722.12	Картометрический метод	5.0	Закрепление отсутствует
598	-	-	467703.13	2214722.02	Картометрический метод	5.0	Закрепление отсутствует
599	-	-	467663.12	2214721.92	Картометрический метод	5.0	Закрепление отсутствует
600	-	-	467610.83	2214722.20	Картометрический метод	5.0	Закрепление отсутствует
601	-	-	467570.81	2214722.10	Картометрический метод	5.0	Закрепление отсутствует
602	-	-	467560.88	2214722.07	Картометрический метод	5.0	Закрепление отсутствует
603	-	-	467520.84	2214721.97	Картометрический метод	5.0	Закрепление отсутствует
604	-	-	467503.59	2214721.85	Картометрический метод	5.0	Закрепление отсутствует
605	-	-	467430.15	2214721.36	Картометрический метод	5.0	Закрепление отсутствует
606	-	-	467281.73	2214663.07	Картометрический метод	5.0	Закрепление отсутствует
607	-	-	467266.76	2214655.45	Картометрический метод	5.0	Закрепление отсутствует
608	-	-	467344.78	2214561.44	Картометрический метод	5.0	Закрепление отсутствует
609	-	-	467525.13	2214626.75	Картометрический метод	5.0	Закрепление отсутствует
610	-	-	467569.05	2214636.73	Картометрический метод	5.0	Закрепление отсутствует
611	-	-	467607.20	2214635.76	Картометрический метод	5.0	Закрепление отсутствует
612	-	-	467607.76	2214636.09	Картометрический метод	5.0	Закрепление отсутствует
613	-	-	467665.26	2214633.75	Картометрический метод	5.0	Закрепление отсутствует
614	-	-	467691.83	2214632.64	Картометрический метод	5.0	Закрепление отсутствует
615	-	-	467700.93	2214631.07	Картометрический метод	5.0	Закрепление отсутствует
616	-	-	467810.84	2214626.78	Картометрический метод	5.0	Закрепление отсутствует

2. Сведения о характерных точках границ объекта							
Обозначение характерных точек границ	Существующие координаты, м		Измененные (уточненные) координаты, м		Метод определения координат характерной точки	Средняя квадратическая погрешность положения характерной точки (M _t), м	Описание обозначения точки на местности (при наличии)
	X	Y	X	Y			
1	2	3	4	5	6	7	8
617	-	-	467820.41	2214625.80	Картометрический метод	5.0	Закрепление отсутствует
595	-	-	467825.39	2214722.30	Картометрический метод	5.0	Закрепление отсутствует
618	-	-	468208.95	2212122.76	Картометрический метод	5.0	Закрепление отсутствует
619	-	-	468228.44	2212106.81	Картометрический метод	5.0	Закрепление отсутствует
620	-	-	468325.74	2212211.91	Картометрический метод	5.0	Закрепление отсутствует
621	-	-	468214.26	2212313.42	Картометрический метод	5.0	Закрепление отсутствует
622	-	-	468205.08	2212321.78	Картометрический метод	5.0	Закрепление отсутствует
623	-	-	468171.77	2212352.11	Картометрический метод	5.0	Закрепление отсутствует
624	-	-	468125.03	2212394.67	Картометрический метод	5.0	Закрепление отсутствует
625	-	-	468112.49	2212402.10	Картометрический метод	5.0	Закрепление отсутствует
626	-	-	468102.59	2212410.62	Картометрический метод	5.0	Закрепление отсутствует
627	-	-	468098.60	2212414.06	Картометрический метод	5.0	Закрепление отсутствует
628	-	-	468094.45	2212419.05	Картометрический метод	5.0	Закрепление отсутствует
629	-	-	468088.58	2212424.60	Картометрический метод	5.0	Закрепление отсутствует
630	-	-	468079.73	2212429.63	Картометрический метод	5.0	Закрепление отсутствует
631	-	-	468072.82	2212433.56	Картометрический метод	5.0	Закрепление отсутствует
632	-	-	468049.41	2212454.28	Картометрический метод	5.0	Закрепление отсутствует
633	-	-	468039.59	2212463.90	Картометрический метод	5.0	Закрепление отсутствует
634	-	-	468039.31	2212464.08	Картометрический метод	5.0	Закрепление отсутствует
635	-	-	468035.79	2212465.48	Картометрический метод	5.0	Закрепление отсутствует
636	-	-	468030.84	2212464.75	Картометрический метод	5.0	Закрепление отсутствует
637	-	-	468024.50	2212465.78	Картометрический метод	5.0	Закрепление отсутствует
638	-	-	468017.17	2212467.46	Картометрический метод	5.0	Закрепление отсутствует
639	-	-	468007.63	2212429.78	Картометрический метод	5.0	Закрепление отсутствует
640	-	-	467955.24	2212358.33	Картометрический метод	5.0	Закрепление отсутствует

2. Сведения о характерных точках границ объекта							
Обозначение характерных точек границ	Существующие координаты, м		Измененные (уточненные) координаты, м		Метод определения координат характерной точки	Средняя квадратическая погрешность положения характерной точки (Mt), м	Описание обозначения точки на местности (при наличии)
	X	Y	X	Y			
1	2	3	4	5	6	7	8
641	-	-	467965.58	2212348.38	Картометрический метод	5.0	Закрепление отсутствует
642	-	-	468022.36	2212299.28	Картометрический метод	5.0	Закрепление отсутствует
643	-	-	468112.32	2212220.15	Картометрический метод	5.0	Закрепление отсутствует
644	-	-	468112.40	2212213.83	Картометрический метод	5.0	Закрепление отсутствует
645	-	-	468189.41	2212140.96	Картометрический метод	5.0	Закрепление отсутствует
618	-	-	468208.95	2212122.76	Картометрический метод	5.0	Закрепление отсутствует
646	-	-	463955.00	2215326.66	Картометрический метод	5.0	Закрепление отсутствует
647	-	-	463984.14	2215360.61	Картометрический метод	5.0	Закрепление отсутствует
648	-	-	463997.34	2215376.00	Картометрический метод	5.0	Закрепление отсутствует
649	-	-	464014.34	2215396.29	Картометрический метод	5.0	Закрепление отсутствует
650	-	-	464035.46	2215425.10	Картометрический метод	5.0	Закрепление отсутствует
651	-	-	464007.62	2215445.93	Картометрический метод	5.0	Закрепление отсутствует
652	-	-	464064.86	2215493.81	Картометрический метод	5.0	Закрепление отсутствует
653	-	-	464076.10	2215510.60	Картометрический метод	5.0	Закрепление отсутствует
654	-	-	464023.24	2215554.83	Картометрический метод	5.0	Закрепление отсутствует
655	-	-	463990.81	2215581.92	Картометрический метод	5.0	Закрепление отсутствует
656	-	-	463970.64	2215598.77	Картометрический метод	5.0	Закрепление отсутствует
657	-	-	463917.18	2215643.47	Картометрический метод	5.0	Закрепление отсутствует
658	-	-	463865.27	2215583.01	Картометрический метод	5.0	Закрепление отсутствует
659	-	-	463861.94	2215578.54	Картометрический метод	5.0	Закрепление отсутствует
660	-	-	463858.45	2215573.83	Картометрический метод	5.0	Закрепление отсутствует
661	-	-	463870.58	2215560.47	Картометрический метод	5.0	Закрепление отсутствует
662	-	-	463807.12	2215488.64	Картометрический метод	5.0	Закрепление отсутствует
663	-	-	463811.05	2215485.60	Картометрический метод	5.0	Закрепление отсутствует
664	-	-	463795.45	2215466.06	Картометрический метод	5.0	Закрепление отсутствует

2. Сведения о характерных точках границ объекта							
Обозначение характерных точек границ	Существующие координаты, м		Измененные (уточненные) координаты, м		Метод определения координат характерной точки	Средняя квадратическая погрешность положения характерной точки (Mt), м	Описание обозначения точки на местности (при наличии)
	X	Y	X	Y			
1	2	3	4	5	6	7	8
665	-	-	463805.20	2215457.82	Картометрический метод	5.0	Закрепление отсутствует
666	-	-	463846.88	2215422.63	Картометрический метод	5.0	Закрепление отсутствует
667	-	-	463843.20	2215418.37	Картометрический метод	5.0	Закрепление отсутствует
646	-	-	463955.00	2215326.66	Картометрический метод	5.0	Закрепление отсутствует
668	-	-	462435.88	2216177.75	Картометрический метод	5.0	Закрепление отсутствует
669	-	-	462443.10	2216164.62	Картометрический метод	5.0	Закрепление отсутствует
670	-	-	462512.75	2216205.01	Картометрический метод	5.0	Закрепление отсутствует
671	-	-	462518.75	2216206.30	Картометрический метод	5.0	Закрепление отсутствует
672	-	-	462553.68	2216213.80	Картометрический метод	5.0	Закрепление отсутствует
673	-	-	462639.42	2216199.70	Картометрический метод	5.0	Закрепление отсутствует
674	-	-	462651.47	2216197.73	Картометрический метод	5.0	Закрепление отсутствует
675	-	-	462698.37	2216197.72	Картометрический метод	5.0	Закрепление отсутствует
676	-	-	462698.94	2216197.72	Картометрический метод	5.0	Закрепление отсутствует
677	-	-	462710.04	2216198.55	Картометрический метод	5.0	Закрепление отсутствует
678	-	-	462759.09	2216202.23	Картометрический метод	5.0	Закрепление отсутствует
679	-	-	462811.61	2216217.31	Картометрический метод	5.0	Закрепление отсутствует
680	-	-	462800.88	2216232.72	Картометрический метод	5.0	Закрепление отсутствует
681	-	-	462797.73	2216339.74	Картометрический метод	5.0	Закрепление отсутствует
682	-	-	462724.81	2216379.69	Картометрический метод	5.0	Закрепление отсутствует
683	-	-	462729.36	2216444.10	Картометрический метод	5.0	Закрепление отсутствует
684	-	-	462721.88	2216457.57	Картометрический метод	5.0	Закрепление отсутствует
685	-	-	462703.74	2216403.13	Картометрический метод	5.0	Закрепление отсутствует
686	-	-	462637.13	2216360.61	Картометрический метод	5.0	Закрепление отсутствует
687	-	-	462607.12	2216341.46	Картометрический метод	5.0	Закрепление отсутствует
688	-	-	462539.40	2216234.62	Картометрический метод	5.0	Закрепление отсутствует

2. Сведения о характерных точках границ объекта							
Обозначение характерных точек границ	Существующие координаты, м		Измененные (уточненные) координаты, м		Метод определения координат характерной точки	Средняя квадратическая погрешность положения характерной точки (Mt), м	Описание обозначения точки на местности (при наличии)
	X	Y	X	Y			
1	2	3	4	5	6	7	8
689	-	-	462518.04	2216226.69	Картометрический метод	5.0	Закрепление отсутствует
690	-	-	462455.66	2216203.52	Картометрический метод	5.0	Закрепление отсутствует
668	-	-	462435.88	2216177.75	Картометрический метод	5.0	Закрепление отсутствует
691	-	-	463886.61	2217196.49	Картометрический метод	5.0	Закрепление отсутствует
692	-	-	463848.73	2217199.87	Картометрический метод	5.0	Закрепление отсутствует
693	-	-	463850.45	2217176.20	Картометрический метод	5.0	Закрепление отсутствует
694	-	-	463855.18	2217158.48	Картометрический метод	5.0	Закрепление отсутствует
695	-	-	463868.76	2217156.17	Картометрический метод	5.0	Закрепление отсутствует
696	-	-	463948.40	2217060.51	Картометрический метод	5.0	Закрепление отсутствует
697	-	-	464036.65	2217071.83	Картометрический метод	5.0	Закрепление отсутствует
698	-	-	464044.99	2217057.38	Картометрический метод	5.0	Закрепление отсутствует
699	-	-	464340.13	2217115.39	Картометрический метод	5.0	Закрепление отсутствует
700	-	-	464338.33	2217124.81	Картометрический метод	5.0	Закрепление отсутствует
701	-	-	464315.81	2217129.09	Картометрический метод	5.0	Закрепление отсутствует
702	-	-	464288.03	2217141.22	Картометрический метод	5.0	Закрепление отсутствует
703	-	-	464285.77	2217152.72	Картометрический метод	5.0	Закрепление отсутствует
704	-	-	464262.64	2217172.22	Картометрический метод	5.0	Закрепление отсутствует
705	-	-	464202.05	2217178.39	Картометрический метод	5.0	Закрепление отсутствует
706	-	-	464166.22	2217179.60	Картометрический метод	5.0	Закрепление отсутствует
707	-	-	464167.76	2217177.08	Картометрический метод	5.0	Закрепление отсутствует
708	-	-	464144.32	2217149.92	Картометрический метод	5.0	Закрепление отсутствует
709	-	-	464131.30	2217122.95	Картометрический метод	5.0	Закрепление отсутствует
710	-	-	464089.82	2217107.46	Картометрический метод	5.0	Закрепление отсутствует
711	-	-	464058.66	2217099.57	Картометрический метод	5.0	Закрепление отсутствует
712	-	-	463972.95	2217185.65	Картометрический метод	5.0	Закрепление отсутствует

2. Сведения о характерных точках границ объекта							
Обозначение характерных точек границ	Существующие координаты, м		Измененные (уточненные) координаты, м		Метод определения координат характерной точки	Средняя квадратическая погрешность положения характерной точки (Mt), м	Описание обозначения точки на местности (при наличии)
	X	Y	X	Y			
1	2	3	4	5	6	7	8
713	-	-	463892.67	2217210.20	Картометрический метод	5.0	Закрепление отсутствует
691	-	-	463886.61	2217196.49	Картометрический метод	5.0	Закрепление отсутствует
714	-	-	467406.04	2212488.25	Картометрический метод	5.0	Закрепление отсутствует
715	-	-	467399.85	2212485.05	Картометрический метод	5.0	Закрепление отсутствует
716	-	-	467401.54	2212484.02	Картометрический метод	5.0	Закрепление отсутствует
717	-	-	467494.19	2212532.26	Картометрический метод	5.0	Закрепление отсутствует
718	-	-	467499.89	2212531.91	Картометрический метод	5.0	Закрепление отсутствует
719	-	-	467611.74	2212449.75	Картометрический метод	5.0	Закрепление отсутствует
720	-	-	467621.61	2212443.06	Картометрический метод	5.0	Закрепление отсутствует
721	-	-	467630.93	2212438.24	Картометрический метод	5.0	Закрепление отсутствует
722	-	-	467639.48	2212434.97	Картометрический метод	5.0	Закрепление отсутствует
723	-	-	467648.67	2212433.24	Картометрический метод	5.0	Закрепление отсутствует
724	-	-	467761.82	2212421.75	Картометрический метод	5.0	Закрепление отсутствует
725	-	-	467782.20	2212421.00	Картометрический метод	5.0	Закрепление отсутствует
726	-	-	467836.69	2212415.50	Картометрический метод	5.0	Закрепление отсутствует
727	-	-	467842.41	2212470.47	Картометрический метод	5.0	Закрепление отсутствует
728	-	-	467831.46	2212481.80	Картометрический метод	5.0	Закрепление отсутствует
729	-	-	467814.99	2212489.21	Картометрический метод	5.0	Закрепление отсутствует
730	-	-	467745.02	2212504.70	Картометрический метод	5.0	Закрепление отсутствует
731	-	-	467733.77	2212508.49	Картометрический метод	5.0	Закрепление отсутствует
732	-	-	467725.53	2212511.26	Картометрический метод	5.0	Закрепление отсутствует
733	-	-	467693.13	2212552.71	Картометрический метод	5.0	Закрепление отсутствует
734	-	-	467589.96	2212557.43	Картометрический метод	5.0	Закрепление отсутствует
735	-	-	467565.28	2212559.18	Картометрический метод	5.0	Закрепление отсутствует
736	-	-	467491.28	2212578.43	Картометрический метод	5.0	Закрепление отсутствует

2. Сведения о характерных точках границ объекта							
Обозначение характерных точек границ	Существующие координаты, м		Измененные (уточненные) координаты, м		Метод определения координат характерной точки	Средняя квадратическая погрешность положения характерной точки (Mt), м	Описание обозначения точки на местности (при наличии)
	X	Y	X	Y			
1	2	3	4	5	6	7	8
737	-	-	467489.05	2212577.57	Картометрический метод	5.0	Закрепление отсутствует
738	-	-	467493.34	2212562.23	Картометрический метод	5.0	Закрепление отсутствует
739	-	-	467495.13	2212548.35	Картометрический метод	5.0	Закрепление отсутствует
740	-	-	467496.46	2212537.94	Картометрический метод	5.0	Закрепление отсутствует
714	-	-	467406.04	2212488.25	Картометрический метод	5.0	Закрепление отсутствует
741	-	-	464296.85	2215171.04	Картометрический метод	5.0	Закрепление отсутствует
742	-	-	464305.50	2215182.65	Картометрический метод	5.0	Закрепление отсутствует
743	-	-	464279.40	2215203.42	Картометрический метод	5.0	Закрепление отсутствует
744	-	-	464253.31	2215224.19	Картометрический метод	5.0	Закрепление отсутствует
745	-	-	464220.21	2215249.60	Картометрический метод	5.0	Закрепление отсутствует
746	-	-	464207.56	2215260.52	Картометрический метод	5.0	Закрепление отсутствует
747	-	-	464217.51	2215273.59	Картометрический метод	5.0	Закрепление отсутствует
748	-	-	464151.16	2215327.76	Картометрический метод	5.0	Закрепление отсутствует
749	-	-	464101.55	2215266.37	Картометрический метод	5.0	Закрепление отсутствует
750	-	-	464050.17	2215202.81	Картометрический метод	5.0	Закрепление отсутствует
751	-	-	464066.93	2215189.09	Картометрический метод	5.0	Закрепление отсутствует
752	-	-	464077.89	2215202.90	Картометрический метод	5.0	Закрепление отсутствует
753	-	-	464101.63	2215184.64	Картометрический метод	5.0	Закрепление отсутствует
754	-	-	464113.70	2215199.48	Картометрический метод	5.0	Закрепление отсутствует
755	-	-	464121.54	2215192.97	Картометрический метод	5.0	Закрепление отсутствует
756	-	-	464126.88	2215188.47	Картометрический метод	5.0	Закрепление отсутствует
757	-	-	464129.31	2215191.37	Картометрический метод	5.0	Закрепление отсутствует
758	-	-	464141.94	2215180.79	Картометрический метод	5.0	Закрепление отсутствует
759	-	-	464149.47	2215176.00	Картометрический метод	5.0	Закрепление отсутствует
760	-	-	464153.66	2215168.14	Картометрический метод	5.0	Закрепление отсутствует

2. Сведения о характерных точках границ объекта							
Обозначение характерных точек границ	Существующие координаты, м		Измененные (уточненные) координаты, м		Метод определения координат характерной точки	Средняя квадратическая погрешность положения характерной точки (Mt), м	Описание обозначения точки на местности (при наличии)
	X	Y	X	Y			
1	2	3	4	5	6	7	8
761	-	-	464167.32	2215155.28	Картометрический метод	5.0	Закрепление отсутствует
762	-	-	464192.72	2215133.15	Картометрический метод	5.0	Закрепление отсутствует
763	-	-	464211.50	2215121.21	Картометрический метод	5.0	Закрепление отсутствует
764	-	-	464206.02	2215112.54	Картометрический метод	5.0	Закрепление отсутствует
765	-	-	464250.10	2215080.17	Картометрический метод	5.0	Закрепление отсутствует
766	-	-	464254.65	2215086.76	Картометрический метод	5.0	Закрепление отсутствует
767	-	-	464288.21	2215159.42	Картометрический метод	5.0	Закрепление отсутствует
741	-	-	464296.85	2215171.04	Картометрический метод	5.0	Закрепление отсутствует
768	-	-	469113.94	2212164.13	Картометрический метод	5.0	Закрепление отсутствует
769	-	-	469011.07	2212240.68	Картометрический метод	5.0	Закрепление отсутствует
770	-	-	468981.83	2212201.63	Картометрический метод	5.0	Закрепление отсутствует
771	-	-	468968.96	2212185.04	Картометрический метод	5.0	Закрепление отсутствует
772	-	-	468966.43	2212181.46	Картометрический метод	5.0	Закрепление отсутствует
773	-	-	468959.76	2212187.22	Картометрический метод	5.0	Закрепление отсутствует
774	-	-	468956.68	2212189.88	Картометрический метод	5.0	Закрепление отсутствует
775	-	-	468955.15	2212191.21	Картометрический метод	5.0	Закрепление отсутствует
776	-	-	468954.96	2212191.37	Картометрический метод	5.0	Закрепление отсутствует
777	-	-	468937.48	2212206.46	Картометрический метод	5.0	Закрепление отсутствует
778	-	-	468934.32	2212209.19	Картометрический метод	5.0	Закрепление отсутствует
779	-	-	468932.19	2212211.03	Картометрический метод	5.0	Закрепление отсутствует
780	-	-	468924.77	2212217.45	Картометрический метод	5.0	Закрепление отсутствует
781	-	-	468917.34	2212223.87	Картометрический метод	5.0	Закрепление отсутствует
782	-	-	468906.15	2212209.22	Картометрический метод	5.0	Закрепление отсутствует
783	-	-	468890.46	2212188.68	Картометрический метод	5.0	Закрепление отсутствует
784	-	-	468889.23	2212187.07	Картометрический метод	5.0	Закрепление отсутствует

2. Сведения о характерных точках границ объекта							
Обозначение характерных точек границ	Существующие координаты, м		Измененные (уточненные) координаты, м		Метод определения координат характерной точки	Средняя квадратическая погрешность положения характерной точки (Mt), м	Описание обозначения точки на местности (при наличии)
	X	Y	X	Y			
1	2	3	4	5	6	7	8
785	-	-	469140.08	2212010.66	Картометрический метод	5.0	Закрепление отсутствует
786	-	-	469141.91	2212012.53	Картометрический метод	5.0	Закрепление отсутствует
787	-	-	469144.59	2212015.29	Картометрический метод	5.0	Закрепление отсутствует
788	-	-	469179.84	2211991.12	Картометрический метод	5.0	Закрепление отсутствует
789	-	-	469183.33	2211992.95	Картометрический метод	5.0	Закрепление отсутствует
768	-	-	469113.94	2212164.13	Картометрический метод	5.0	Закрепление отсутствует
790	-	-	463788.41	2217036.81	Картометрический метод	5.0	Закрепление отсутствует
791	-	-	463820.92	2217041.77	Картометрический метод	5.0	Закрепление отсутствует
792	-	-	463858.25	2217102.97	Картометрический метод	5.0	Закрепление отсутствует
793	-	-	463656.54	2217211.54	Картометрический метод	5.0	Закрепление отсутствует
794	-	-	463639.88	2217220.50	Картометрический метод	5.0	Закрепление отсутствует
795	-	-	463586.52	2217127.32	Картометрический метод	5.0	Закрепление отсутствует
796	-	-	463631.65	2217103.74	Картометрический метод	5.0	Закрепление отсутствует
797	-	-	463670.50	2217083.42	Картометрический метод	5.0	Закрепление отсутствует
798	-	-	463706.93	2217064.37	Картометрический метод	5.0	Закрепление отсутствует
799	-	-	463734.62	2217050.50	Картометрический метод	5.0	Закрепление отсутствует
800	-	-	463743.36	2217046.75	Картометрический метод	5.0	Закрепление отсутствует
801	-	-	463762.01	2217040.51	Картометрический метод	5.0	Закрепление отсутствует
790	-	-	463788.41	2217036.81	Картометрический метод	5.0	Закрепление отсутствует
802	-	-	462965.99	2216928.88	Картометрический метод	5.0	Закрепление отсутствует
803	-	-	462951.38	2217051.33	Картометрический метод	5.0	Закрепление отсутствует
804	-	-	462939.31	2217036.06	Картометрический метод	5.0	Закрепление отсутствует
805	-	-	462930.41	2217041.95	Картометрический метод	5.0	Закрепление отсутствует
806	-	-	462927.94	2217038.85	Картометрический метод	5.0	Закрепление отсутствует
807	-	-	462922.55	2217039.72	Картометрический метод	5.0	Закрепление отсутствует

2. Сведения о характерных точках границ объекта							
Обозначение характерных точек границ	Существующие координаты, м		Измененные (уточненные) координаты, м		Метод определения координат характерной точки	Средняя квадратическая погрешность положения характерной точки (Mt), м	Описание обозначения точки на местности (при наличии)
	X	Y	X	Y			
1	2	3	4	5	6	7	8
808	-	-	462883.96	2216986.62	Картометрический метод	5.0	Закрепление отсутствует
809	-	-	462871.88	2216967.62	Картометрический метод	5.0	Закрепление отсутствует
810	-	-	462866.62	2216957.18	Картометрический метод	5.0	Закрепление отсутствует
811	-	-	462858.29	2216930.31	Картометрический метод	5.0	Закрепление отсутствует
812	-	-	462855.28	2216913.46	Картометрический метод	5.0	Закрепление отсутствует
813	-	-	462856.60	2216859.51	Картометрический метод	5.0	Закрепление отсутствует
814	-	-	462859.03	2216851.45	Картометрический метод	5.0	Закрепление отсутствует
815	-	-	462861.69	2216832.82	Картометрический метод	5.0	Закрепление отсутствует
816	-	-	462863.65	2216798.43	Картометрический метод	5.0	Закрепление отсутствует
817	-	-	462865.30	2216773.62	Картометрический метод	5.0	Закрепление отсутствует
818	-	-	462870.34	2216738.59	Картометрический метод	5.0	Закрепление отсутствует
819	-	-	462874.79	2216714.66	Картометрический метод	5.0	Закрепление отсутствует
820	-	-	462885.20	2216715.13	Картометрический метод	5.0	Закрепление отсутствует
821	-	-	462956.96	2216879.05	Картометрический метод	5.0	Закрепление отсутствует
822	-	-	462964.14	2216903.07	Картометрический метод	5.0	Закрепление отсутствует
802	-	-	462965.99	2216928.88	Картометрический метод	5.0	Закрепление отсутствует
823	-	-	463392.82	2216468.97	Картометрический метод	5.0	Закрепление отсутствует
824	-	-	463474.34	2216574.59	Картометрический метод	5.0	Закрепление отсутствует
825	-	-	463452.48	2216591.86	Картометрический метод	5.0	Закрепление отсутствует
826	-	-	463432.23	2216607.86	Картометрический метод	5.0	Закрепление отсутствует
827	-	-	463411.92	2216623.91	Картометрический метод	5.0	Закрепление отсутствует
828	-	-	463391.49	2216640.05	Картометрический метод	5.0	Закрепление отсутствует
829	-	-	463371.02	2216656.23	Картометрический метод	5.0	Закрепление отсутствует
830	-	-	463351.09	2216671.98	Картометрический метод	5.0	Закрепление отсутствует
831	-	-	463273.57	2216563.94	Картометрический метод	5.0	Закрепление отсутствует

2. Сведения о характерных точках границ объекта							
Обозначение характерных точек границ	Существующие координаты, м		Измененные (уточненные) координаты, м		Метод определения координат характерной точки	Средняя квадратическая погрешность положения характерной точки (Mt), м	Описание обозначения точки на местности (при наличии)
	X	Y	X	Y			
1	2	3	4	5	6	7	8
823	-	-	463392.82	2216468.97	Картометрический метод	5.0	Закрепление отсутствует
832	-	-	462216.06	2215845.64	Картометрический метод	5.0	Закрепление отсутствует
833	-	-	462228.23	2215839.58	Картометрический метод	5.0	Закрепление отсутствует
834	-	-	462236.03	2215861.94	Картометрический метод	5.0	Закрепление отсутствует
835	-	-	462288.17	2215977.92	Картометрический метод	5.0	Закрепление отсутствует
836	-	-	462272.85	2215986.85	Картометрический метод	5.0	Закрепление отсутствует
837	-	-	462237.56	2216011.47	Картометрический метод	5.0	Закрепление отсутствует
838	-	-	462231.07	2216016.27	Картометрический метод	5.0	Закрепление отсутствует
839	-	-	462216.58	2216026.11	Картометрический метод	5.0	Закрепление отсутствует
840	-	-	462204.21	2216027.56	Картометрический метод	5.0	Закрепление отсутствует
841	-	-	462200.72	2216027.97	Картометрический метод	5.0	Закрепление отсутствует
842	-	-	462194.93	2216031.01	Картометрический метод	5.0	Закрепление отсутствует
843	-	-	462191.94	2216031.96	Картометрический метод	5.0	Закрепление отсутствует
844	-	-	462183.72	2216033.51	Картометрический метод	5.0	Закрепление отсутствует
845	-	-	462157.08	2216025.93	Картометрический метод	5.0	Закрепление отсутствует
846	-	-	462131.47	2215985.72	Картометрический метод	5.0	Закрепление отсутствует
847	-	-	462129.42	2215983.74	Картометрический метод	5.0	Закрепление отсутствует
848	-	-	462129.63	2215978.89	Картометрический метод	5.0	Закрепление отсутствует
849	-	-	462131.82	2215975.97	Картометрический метод	5.0	Закрепление отсутствует
850	-	-	462132.11	2215975.58	Картометрический метод	5.0	Закрепление отсутствует
851	-	-	462151.77	2215949.38	Картометрический метод	5.0	Закрепление отсутствует
852	-	-	462151.31	2215943.54	Картометрический метод	5.0	Закрепление отсутствует
853	-	-	462139.46	2215924.50	Картометрический метод	5.0	Закрепление отсутствует
854	-	-	462138.93	2215923.66	Картометрический метод	5.0	Закрепление отсутствует
855	-	-	462145.20	2215919.17	Картометрический метод	5.0	Закрепление отсутствует

2. Сведения о характерных точках границ объекта							
Обозначение характерных точек границ	Существующие координаты, м		Измененные (уточненные) координаты, м		Метод определения координат характерной точки	Средняя квадратическая погрешность положения характерной точки (Mt), м	Описание обозначения точки на местности (при наличии)
	X	Y	X	Y			
1	2	3	4	5	6	7	8
856	-	-	462164.76	2215905.27	Картометрический метод	5.0	Закрепление отсутствует
857	-	-	462161.56	2215900.89	Картометрический метод	5.0	Закрепление отсутствует
858	-	-	462168.90	2215895.53	Картометрический метод	5.0	Закрепление отсутствует
859	-	-	462169.00	2215895.67	Картометрический метод	5.0	Закрепление отсутствует
860	-	-	462172.10	2215899.92	Картометрический метод	5.0	Закрепление отсутствует
861	-	-	462184.88	2215890.45	Картометрический метод	5.0	Закрепление отсутствует
862	-	-	462179.58	2215881.97	Картометрический метод	5.0	Закрепление отсутствует
863	-	-	462185.58	2215878.21	Картометрический метод	5.0	Закрепление отсутствует
864	-	-	462179.27	2215868.06	Картометрический метод	5.0	Закрепление отсутствует
832	-	-	462216.06	2215845.64	Картометрический метод	5.0	Закрепление отсутствует
865	-	-	464978.55	2217181.30	Картометрический метод	5.0	Закрепление отсутствует
866	-	-	464986.94	2217181.83	Картометрический метод	5.0	Закрепление отсутствует
867	-	-	464979.26	2217371.09	Картометрический метод	5.0	Закрепление отсутствует
868	-	-	464908.00	2217366.33	Картометрический метод	5.0	Закрепление отсутствует
869	-	-	464930.91	2217279.37	Картометрический метод	5.0	Закрепление отсутствует
870	-	-	464949.60	2217240.20	Картометрический метод	5.0	Закрепление отсутствует
871	-	-	464946.26	2217231.43	Картометрический метод	5.0	Закрепление отсутствует
872	-	-	464927.07	2217181.16	Картометрический метод	5.0	Закрепление отсутствует
873	-	-	464934.86	2217180.80	Картометрический метод	5.0	Закрепление отсутствует
874	-	-	464963.69	2217180.41	Картометрический метод	5.0	Закрепление отсутствует
865	-	-	464978.55	2217181.30	Картометрический метод	5.0	Закрепление отсутствует
875	-	-	464994.43	2217280.85	Картометрический метод	5.0	Закрепление отсутствует
876	-	-	465001.71	2217182.66	Картометрический метод	5.0	Закрепление отсутствует
877	-	-	465006.86	2217182.95	Картометрический метод	5.0	Закрепление отсутствует
878	-	-	465033.37	2217184.45	Картометрический метод	5.0	Закрепление отсутствует

ТЕКСТОВОЕ ОПИСАНИЕ
местоположения границ населенных пунктов, территориальных зон

Прохождение границы		Описание прохождения границы
от точки	до точки	
1	2	3
-	-	-

ГРАФИЧЕСКОЕ ОПИСАНИЕ

местоположения границ населенных пунктов, территориальных зон, особо охраняемых природных территорий, зон с особыми условиями использования территории

Коммунально-складская зона

(наименование объекта, местоположение границ которого описано (далее - объект))

Раздел 1

Сведения об объекте

№ п/п	Характеристики объекта	Описание характеристик
1	2	3
1.	Местоположение объекта	Ленинградская область, м.р-н Всеволожский, с.п.п. Агалатовское, деревня Елизаветинка
2.	Площадь объекта +/- величина погрешности определения площади (Р +/- Дельта Р)	89780 +/- 5244 м ²
3.	Иные характеристики объекта	-

Раздел 2

Сведения о местоположении границ объекта

1. Система координат МСК 47 зона 2

2. Сведения о характерных точках границ объекта

Обозначение характерных точек границ	Координаты, м		Метод определения координат характерной точки	Средняя квадратическая погрешность положения характерной точки (Mt), м	Описание обозначения точки на местности (при наличии)
	X	Y			
1	2	3	4	5	6
1	472334.00	2208648.36	Картометрический метод	5.0	Закрепление отсутствует
2	472350.76	2208661.15	Картометрический метод	5.0	Закрепление отсутствует
3	472379.97	2208708.84	Картометрический метод	5.0	Закрепление отсутствует
4	472409.19	2208756.54	Картометрический метод	5.0	Закрепление отсутствует
5	472426.65	2208759.25	Картометрический метод	5.0	Закрепление отсутствует
6	472451.51	2208769.56	Картометрический метод	5.0	Закрепление отсутствует
7	472469.54	2208765.50	Картометрический метод	5.0	Закрепление отсутствует
8	472490.48	2208770.35	Картометрический метод	5.0	Закрепление отсутствует
9	472503.87	2208787.59	Картометрический метод	5.0	Закрепление отсутствует
10	472510.71	2208825.17	Картометрический метод	5.0	Закрепление отсутствует
11	472508.69	2208846.17	Картометрический метод	5.0	Закрепление отсутствует
12	472490.10	2208858.88	Картометрический метод	5.0	Закрепление отсутствует
13	472516.25	2208936.55	Картометрический метод	5.0	Закрепление отсутствует
14	472516.69	2208993.04	Картометрический метод	5.0	Закрепление отсутствует
15	472489.30	2209037.23	Картометрический метод	5.0	Закрепление отсутствует
16	472422.32	2209104.04	Картометрический метод	5.0	Закрепление отсутствует
17	472370.17	2208965.16	Картометрический метод	5.0	Закрепление отсутствует
18	472424.94	2208943.55	Картометрический метод	5.0	Закрепление отсутствует
19	472391.52	2208858.91	Картометрический метод	5.0	Закрепление отсутствует
20	472334.19	2208886.68	Картометрический метод	5.0	Закрепление отсутствует
21	472316.39	2208834.44	Картометрический метод	5.0	Закрепление отсутствует
22	472142.35	2208920.51	Картометрический метод	5.0	Закрепление отсутствует

2. Сведения о характерных точках границ объекта					
Обозначение характерных точек границ	Координаты, м		Метод определения координат характерной точки	Средняя квадратическая погрешность положения характерной точки (Mt), м	Описание обозначения точки на местности (при наличии)
	X	Y			
1	2	3	4	5	6
23	472131.26	2208896.22	Картометрический метод	5.0	Закрепление отсутствует
24	472067.18	2208919.88	Картометрический метод	5.0	Закрепление отсутствует
25	472074.19	2208948.46	Картометрический метод	5.0	Закрепление отсутствует
26	472058.11	2208948.26	Картометрический метод	5.0	Закрепление отсутствует
27	472054.76	2208923.44	Картометрический метод	5.0	Закрепление отсутствует
28	471986.54	2208934.36	Картометрический метод	5.0	Закрепление отсутствует
29	471984.22	2208965.91	Картометрический метод	5.0	Закрепление отсутствует
30	471901.50	2208967.16	Картометрический метод	5.0	Закрепление отсутствует
31	471900.83	2208917.65	Картометрический метод	5.0	Закрепление отсутствует
32	472058.70	2208894.19	Картометрический метод	5.0	Закрепление отсутствует
33	472087.17	2208878.90	Картометрический метод	5.0	Закрепление отсутствует
34	472134.18	2208839.42	Картометрический метод	5.0	Закрепление отсутствует
35	472159.85	2208800.25	Картометрический метод	5.0	Закрепление отсутствует
36	472179.66	2208732.11	Картометрический метод	5.0	Закрепление отсутствует
37	472181.38	2208699.50	Картометрический метод	5.0	Закрепление отсутствует
38	472225.02	2208676.29	Картометрический метод	5.0	Закрепление отсутствует
39	472247.67	2208672.85	Картометрический метод	5.0	Закрепление отсутствует
40	472282.14	2208676.49	Картометрический метод	5.0	Закрепление отсутствует
1	472334.00	2208648.36	Картометрический метод	5.0	Закрепление отсутствует
3. Сведения о характерных точках части (частей) границы объекта					
Обозначение характерных точек части границы	Координаты, м		Метод определения координат характерной точки	Средняя квадратическая погрешность положения характерной точки (Mt), м	Описание обозначения точки на местности (при наличии)
	X	Y			
1	2	3	4	5	6
-	-	-	-	-	-

Раздел 3

Сведения о местоположении измененных (уточненных) границ объекта

1. Система координат -

2. Сведения о характерных точках границ объекта

Обозначение характерных точек границ	Существующие координаты, м		Измененные (уточненные) координаты, м		Метод определения координат характерной точки	Средняя квадратическая погрешность положения характерной точки (Mt), м	Описание обозначения точки на местности (при наличии)
	X	Y	X	Y			
1	2	3	4	5	6	7	8
-	-	-	-	-	-	-	

3. Сведения о характерных точках части (частей) границы объекта

Обозначение характерных точек части границы	Существующие координаты, м		Измененные (уточненные) координаты, м		Метод определения координат характерной точки	Средняя квадратическая погрешность положения характерной точки (Mt), м	Описание обозначения точки на местности (при наличии)
	X	Y	X	Y			
1	2	3	4	5	6	7	8
-	-	-	-	-	-	-	

ТЕКСТОВОЕ ОПИСАНИЕ
местоположения границ населенных пунктов, территориальных зон

Прохождение границы		Описание прохождения границы
от точки	до точки	
1	2	3
-	-	-

ГРАФИЧЕСКОЕ ОПИСАНИЕ

местоположения границ населенных пунктов, территориальных зон, особо охраняемых природных территорий, зон с особыми условиями использования территории

Зона зеленых насаждений ограниченного пользования

(наименование объекта, местоположение границ которого описано (далее - объект))

Раздел 1

Сведения об объекте

№ п/п	Характеристики объекта	Описание характеристик
1	2	3
1.	Местоположение объекта	Ленинградская область, м.р-н Всеволожский, с.п.п. Агалатовское
2.	Площадь объекта +/- величина погрешности определения площади (Р +/- Дельта Р)	5309061 +/- 40322 м ²
3.	Иные характеристики объекта	-

Раздел 2

Сведения о местоположении границ объекта

1. Система координат -

2. Сведения о характерных точках границ объекта

Обозначение характерных точек границ	Координаты, м		Метод определения координат характерной точки	Средняя квадратическая погрешность положения характерной точки (Mt), м	Описание обозначения точки на местности (при наличии)
	X	Y			
1	2	3	4	5	6
-	-	-	-	-	-

3. Сведения о характерных точках части (частей) границы объекта

Обозначение характерных точек части границы	Координаты, м		Метод определения координат характерной точки	Средняя квадратическая погрешность положения характерной точки (Mt), м	Описание обозначения точки на местности (при наличии)
	X	Y			
1	2	3	4	5	6
-	-	-	-	-	-

Раздел 3

Сведения о местоположении измененных (уточненных) границ объекта

1. Система координат МСК 47 зона 2

2. Сведения о характерных точках границ объекта

Обозначение характерных точек границ	Существующие координаты, м		Измененные (уточненные) координаты, м		Метод определения координат характерной точки	Средняя квадратическая погрешность положения характерной точки (Mt), м	Описание обозначения точки на местности (при наличии)
	X	Y	X	Y			
1	2	3	4	5	6	7	8
1	-	-	476786.67	2212872.79	Картометрический метод	5.0	Закрепление отсутствует
2	-	-	476785.64	2212862.83	Картометрический метод	5.0	Закрепление отсутствует
3	-	-	476784.52	2212853.66	Картометрический метод	5.0	Закрепление отсутствует
4	-	-	476786.75	2212843.68	Картометрический метод	5.0	Закрепление отсутствует
5	-	-	476782.76	2212832.96	Картометрический метод	5.0	Закрепление отсутствует
6	-	-	476751.93	2212827.22	Картометрический метод	5.0	Закрепление отсутствует
7	-	-	476743.41	2212822.74	Картометрический метод	5.0	Закрепление отсутствует
8	-	-	476744.77	2212805.78	Картометрический метод	5.0	Закрепление отсутствует
9	-	-	476746.96	2212795.97	Картометрический метод	5.0	Закрепление отсутствует
10	-	-	476752.38	2212771.18	Картометрический метод	5.0	Закрепление отсутствует
11	-	-	476779.76	2212729.62	Картометрический метод	5.0	Закрепление отсутствует
12	-	-	476801.15	2212640.43	Картометрический метод	5.0	Закрепление отсутствует
13	-	-	476804.29	2212627.36	Картометрический метод	5.0	Закрепление отсутствует
14	-	-	476820.22	2212520.02	Картометрический метод	5.0	Закрепление отсутствует
15	-	-	476842.04	2212467.73	Картометрический метод	5.0	Закрепление отсутствует
16	-	-	476891.24	2212433.17	Картометрический метод	5.0	Закрепление отсутствует
17	-	-	476903.62	2212439.11	Картометрический метод	5.0	Закрепление отсутствует
18	-	-	476952.85	2212390.93	Картометрический метод	5.0	Закрепление отсутствует
19	-	-	476968.84	2212388.92	Картометрический метод	5.0	Закрепление отсутствует
20	-	-	477017.57	2212295.19	Картометрический метод	5.0	Закрепление отсутствует
21	-	-	477017.63	2212277.92	Картометрический метод	5.0	Закрепление отсутствует
22	-	-	477030.39	2212273.86	Картометрический метод	5.0	Закрепление отсутствует

2. Сведения о характерных точках границ объекта							
Обозначение характерных точек границ	Существующие координаты, м		Измененные (уточненные) координаты, м		Метод определения координат характерной точки	Средняя квадратическая погрешность положения характерной точки (Mt), м	Описание обозначения точки на местности (при наличии)
	X	Y	X	Y			
1	2	3	4	5	6	7	8
23	-	-	477051.10	2212273.77	Картометрический метод	5.0	Закрепление отсутствует
24	-	-	477064.39	2212269.84	Картометрический метод	5.0	Закрепление отсутствует
25	-	-	477090.18	2212232.90	Картометрический метод	5.0	Закрепление отсутствует
26	-	-	477103.02	2212232.28	Картометрический метод	5.0	Закрепление отсутствует
27	-	-	477137.35	2212244.42	Картометрический метод	5.0	Закрепление отсутствует
28	-	-	477166.53	2212223.98	Картометрический метод	5.0	Закрепление отсутствует
29	-	-	477169.96	2212187.65	Картометрический метод	5.0	Закрепление отсутствует
30	-	-	477127.44	2212145.43	Картометрический метод	5.0	Закрепление отсутствует
31	-	-	477132.38	2212107.44	Картометрический метод	5.0	Закрепление отсутствует
32	-	-	477130.28	2212072.81	Картометрический метод	5.0	Закрепление отсутствует
33	-	-	477116.03	2212046.70	Картометрический метод	5.0	Закрепление отсутствует
34	-	-	477100.21	2212013.86	Картометрический метод	5.0	Закрепление отсутствует
35	-	-	477054.01	2212010.58	Картометрический метод	5.0	Закрепление отсутствует
36	-	-	477031.92	2211974.51	Картометрический метод	5.0	Закрепление отсутствует
37	-	-	476994.89	2211999.57	Картометрический метод	5.0	Закрепление отсутствует
38	-	-	476924.62	2212134.15	Картометрический метод	5.0	Закрепление отсутствует
39	-	-	476801.44	2212132.69	Картометрический метод	5.0	Закрепление отсутствует
40	-	-	476756.00	2212128.49	Картометрический метод	5.0	Закрепление отсутствует
41	-	-	476516.39	2212106.35	Картометрический метод	5.0	Закрепление отсутствует
42	-	-	476533.65	2212097.00	Картометрический метод	5.0	Закрепление отсутствует
43	-	-	476700.63	2211985.99	Картометрический метод	5.0	Закрепление отсутствует
44	-	-	476730.73	2211700.80	Картометрический метод	5.0	Закрепление отсутствует
45	-	-	476761.61	2211683.41	Картометрический метод	5.0	Закрепление отсутствует
46	-	-	476788.93	2211481.39	Картометрический метод	5.0	Закрепление отсутствует
47	-	-	476832.86	2211488.90	Картометрический метод	5.0	Закрепление отсутствует

2. Сведения о характерных точках границ объекта							
Обозначение характерных точек границ	Существующие координаты, м		Измененные (уточненные) координаты, м		Метод определения координат характерной точки	Средняя квадратическая погрешность положения характерной точки (Mt), м	Описание обозначения точки на местности (при наличии)
	X	Y	X	Y			
1	2	3	4	5	6	7	8
48	-	-	476920.75	2211390.09	Картометрический метод	5.0	Закрепление отсутствует
49	-	-	476937.06	2211261.48	Картометрический метод	5.0	Закрепление отсутствует
50	-	-	476886.76	2211137.35	Картометрический метод	5.0	Закрепление отсутствует
51	-	-	476909.94	2211140.05	Картометрический метод	5.0	Закрепление отсутствует
52	-	-	476913.36	2211109.06	Картометрический метод	5.0	Закрепление отсутствует
53	-	-	476903.94	2211089.40	Картометрический метод	5.0	Закрепление отсутствует
54	-	-	476931.45	2211011.86	Картометрический метод	5.0	Закрепление отсутствует
55	-	-	476927.08	2211005.88	Картометрический метод	5.0	Закрепление отсутствует
56	-	-	476913.64	2210986.91	Картометрический метод	5.0	Закрепление отсутствует
57	-	-	476896.38	2210958.98	Картометрический метод	5.0	Закрепление отсутствует
58	-	-	476864.90	2210940.43	Картометрический метод	5.0	Закрепление отсутствует
59	-	-	476874.05	2210914.14	Картометрический метод	5.0	Закрепление отсутствует
60	-	-	476926.76	2210916.68	Картометрический метод	5.0	Закрепление отсутствует
61	-	-	476944.99	2210918.73	Картометрический метод	5.0	Закрепление отсутствует
62	-	-	476964.90	2210925.02	Картометрический метод	5.0	Закрепление отсутствует
63	-	-	476992.73	2210937.42	Картометрический метод	5.0	Закрепление отсутствует
64	-	-	477144.42	2211029.62	Картометрический метод	5.0	Закрепление отсутствует
65	-	-	477186.08	2211053.22	Картометрический метод	5.0	Закрепление отсутствует
66	-	-	477204.83	2211071.50	Картометрический метод	5.0	Закрепление отсутствует
67	-	-	477220.73	2211077.72	Картометрический метод	5.0	Закрепление отсутствует
68	-	-	477291.15	2211118.74	Картометрический метод	5.0	Закрепление отсутствует
69	-	-	477328.75	2211147.29	Картометрический метод	5.0	Закрепление отсутствует
70	-	-	477489.24	2211322.62	Картометрический метод	5.0	Закрепление отсутствует
71	-	-	477525.79	2211354.15	Картометрический метод	5.0	Закрепление отсутствует
72	-	-	477582.34	2211385.97	Картометрический метод	5.0	Закрепление отсутствует

2. Сведения о характерных точках границ объекта							
Обозначение характерных точек границ	Существующие координаты, м		Измененные (уточненные) координаты, м		Метод определения координат характерной точки	Средняя квадратическая погрешность положения характерной точки (Mt), м	Описание обозначения точки на местности (при наличии)
	X	Y	X	Y			
1	2	3	4	5	6	7	8
73	-	-	477675.78	2211425.32	Картометрический метод	5.0	Закрепление отсутствует
74	-	-	477697.53	2211442.64	Картометрический метод	5.0	Закрепление отсутствует
75	-	-	477714.20	2211465.88	Картометрический метод	5.0	Закрепление отсутствует
76	-	-	477726.80	2211494.07	Картометрический метод	5.0	Закрепление отсутствует
77	-	-	477763.30	2211598.61	Картометрический метод	5.0	Закрепление отсутствует
78	-	-	477800.24	2211672.15	Картометрический метод	5.0	Закрепление отсутствует
79	-	-	477891.40	2211800.47	Картометрический метод	5.0	Закрепление отсутствует
80	-	-	477928.74	2211847.02	Картометрический метод	5.0	Закрепление отсутствует
81	-	-	478032.36	2211943.52	Картометрический метод	5.0	Закрепление отсутствует
82	-	-	478066.91	2211975.02	Картометрический метод	5.0	Закрепление отсутствует
83	-	-	478085.60	2211996.29	Картометрический метод	5.0	Закрепление отсутствует
84	-	-	478280.10	2212172.11	Картометрический метод	5.0	Закрепление отсутствует
85	-	-	478303.85	2212189.46	Картометрический метод	5.0	Закрепление отсутствует
86	-	-	478369.40	2212221.41	Картометрический метод	5.0	Закрепление отсутствует
87	-	-	478503.55	2212281.35	Картометрический метод	5.0	Закрепление отсутствует
88	-	-	478528.36	2212294.70	Картометрический метод	5.0	Закрепление отсутствует
89	-	-	478544.56	2212318.87	Картометрический метод	5.0	Закрепление отсутствует
90	-	-	478492.12	2212296.08	Картометрический метод	5.0	Закрепление отсутствует
91	-	-	478438.12	2212270.78	Картометрический метод	5.0	Закрепление отсутствует
92	-	-	478364.76	2212237.96	Картометрический метод	5.0	Закрепление отсутствует
93	-	-	478339.13	2212226.48	Картометрический метод	5.0	Закрепление отсутствует
94	-	-	478294.08	2212202.60	Картометрический метод	5.0	Закрепление отсутствует
95	-	-	478283.80	2212197.16	Картометрический метод	5.0	Закрепление отсутствует
96	-	-	478263.10	2212181.29	Картометрический метод	5.0	Закрепление отсутствует
97	-	-	478233.88	2212154.79	Картометрический метод	5.0	Закрепление отсутствует

2. Сведения о характерных точках границ объекта							
Обозначение характерных точек границ	Существующие координаты, м		Измененные (уточненные) координаты, м		Метод определения координат характерной точки	Средняя квадратическая погрешность положения характерной точки (Mt), м	Описание обозначения точки на местности (при наличии)
	X	Y	X	Y			
1	2	3	4	5	6	7	8
98	-	-	478204.62	2212128.26	Картометрический метод	5.0	Закрепление отсутствует
99	-	-	478142.47	2212071.92	Картометрический метод	5.0	Закрепление отсутствует
100	-	-	478104.25	2212037.27	Картометрический метод	5.0	Закрепление отсутствует
101	-	-	478041.22	2211977.23	Картометрический метод	5.0	Закрепление отсутствует
102	-	-	477978.17	2211917.20	Картометрический метод	5.0	Закрепление отсутствует
103	-	-	477914.81	2211857.19	Картометрический метод	5.0	Закрепление отсутствует
104	-	-	477873.81	2211804.00	Картометрический метод	5.0	Закрепление отсутствует
105	-	-	477837.73	2211755.16	Картометрический метод	5.0	Закрепление отсутствует
106	-	-	477798.93	2211701.19	Картометрический метод	5.0	Закрепление отсутствует
107	-	-	477772.95	2211658.14	Картометрический метод	5.0	Закрепление отсутствует
108	-	-	477756.71	2211626.80	Картометрический метод	5.0	Закрепление отсутствует
109	-	-	477738.34	2211579.89	Картометрический метод	5.0	Закрепление отсутствует
110	-	-	477717.21	2211515.45	Картометрический метод	5.0	Закрепление отсутствует
111	-	-	477700.35	2211475.77	Картометрический метод	5.0	Закрепление отсутствует
112	-	-	477511.37	2211508.16	Картометрический метод	5.0	Закрепление отсутствует
113	-	-	477435.64	2211805.75	Картометрический метод	5.0	Закрепление отсутствует
114	-	-	477340.75	2211878.43	Картометрический метод	5.0	Закрепление отсутствует
115	-	-	477569.43	2212241.84	Картометрический метод	5.0	Закрепление отсутствует
116	-	-	477869.39	2212357.91	Картометрический метод	5.0	Закрепление отсутствует
117	-	-	477857.53	2212374.11	Картометрический метод	5.0	Закрепление отсутствует
118	-	-	477831.90	2212395.07	Картометрический метод	5.0	Закрепление отсутствует
119	-	-	477802.90	2212402.99	Картометрический метод	5.0	Закрепление отсутствует
120	-	-	477759.84	2212406.21	Картометрический метод	5.0	Закрепление отсутствует
121	-	-	477720.69	2212403.54	Картометрический метод	5.0	Закрепление отсутствует
122	-	-	477620.25	2212389.78	Картометрический метод	5.0	Закрепление отсутствует

2. Сведения о характерных точках границ объекта							
Обозначение характерных точек границ	Существующие координаты, м		Измененные (уточненные) координаты, м		Метод определения координат характерной точки	Средняя квадратическая погрешность положения характерной точки (Mt), м	Описание обозначения точки на местности (при наличии)
	X	Y	X	Y			
1	2	3	4	5	6	7	8
123	-	-	477586.46	2212380.77	Картометрический метод	5.0	Закрепление отсутствует
124	-	-	477550.02	2212365.27	Картометрический метод	5.0	Закрепление отсутствует
125	-	-	477507.47	2212342.17	Картометрический метод	5.0	Закрепление отсутствует
126	-	-	477464.60	2212312.04	Картометрический метод	5.0	Закрепление отсутствует
127	-	-	477404.51	2212249.53	Картометрический метод	5.0	Закрепление отсутствует
128	-	-	477357.23	2212182.76	Картометрический метод	5.0	Закрепление отсутствует
129	-	-	477254.16	2211989.81	Картометрический метод	5.0	Закрепление отсутствует
130	-	-	477209.83	2211890.40	Картометрический метод	5.0	Закрепление отсутствует
131	-	-	477194.43	2211816.81	Картометрический метод	5.0	Закрепление отсутствует
132	-	-	477195.44	2211770.12	Картометрический метод	5.0	Закрепление отсутствует
133	-	-	477216.34	2211676.77	Картометрический метод	5.0	Закрепление отсутствует
134	-	-	477260.61	2211577.19	Картометрический метод	5.0	Закрепление отсутствует
135	-	-	477310.43	2211492.82	Картометрический метод	5.0	Закрепление отсутствует
136	-	-	477450.46	2211306.37	Картометрический метод	5.0	Закрепление отсутствует
137	-	-	477442.36	2211298.82	Картометрический метод	5.0	Закрепление отсутствует
138	-	-	477301.27	2211486.71	Картометрический метод	5.0	Закрепление отсутствует
139	-	-	477250.82	2211572.15	Картометрический метод	5.0	Закрепление отсутствует
140	-	-	477205.85	2211673.31	Картометрический метод	5.0	Закрепление отсутствует
141	-	-	477184.48	2211768.79	Картометрический метод	5.0	Закрепление отсутствует
142	-	-	477183.40	2211817.84	Картометрический метод	5.0	Закрепление отсутствует
143	-	-	477199.31	2211893.81	Картометрический метод	5.0	Закрепление отсутствует
144	-	-	477244.27	2211994.65	Картометрический метод	5.0	Закрепление отсутствует
145	-	-	477347.85	2212188.56	Картометрический метод	5.0	Закрепление отсутствует
146	-	-	477396.00	2212256.54	Картометрический метод	5.0	Закрепление отсутствует
147	-	-	477457.40	2212320.44	Картометрический метод	5.0	Закрепление отсутствует

2. Сведения о характерных точках границ объекта							
Обозначение характерных точек границ	Существующие координаты, м		Измененные (уточненные) координаты, м		Метод определения координат характерной точки	Средняя квадратическая погрешность положения характерной точки (Mt), м	Описание обозначения точки на местности (при наличии)
	X	Y	X	Y			
1	2	3	4	5	6	7	8
148	-	-	477501.67	2212351.54	Картометрический метод	5.0	Закрепление отсутствует
149	-	-	477545.24	2212375.19	Картометрический метод	5.0	Закрепление отсутствует
150	-	-	477582.87	2212391.20	Картометрический метод	5.0	Закрепление отсутствует
151	-	-	477618.09	2212400.59	Картометрический метод	5.0	Закрепление отсутствует
152	-	-	477699.57	2212411.76	Картометрический метод	5.0	Закрепление отсутствует
153	-	-	477689.73	2212861.61	Картометрический метод	5.0	Закрепление отсутствует
154	-	-	477267.76	2212825.00	Картометрический метод	5.0	Закрепление отсутствует
155	-	-	477209.67	2212819.97	Картометрический метод	5.0	Закрепление отсутствует
156	-	-	477200.75	2212819.05	Картометрический метод	5.0	Закрепление отсутствует
157	-	-	477187.70	2212818.15	Картометрический метод	5.0	Закрепление отсутствует
158	-	-	477169.55	2212816.81	Картометрический метод	5.0	Закрепление отсутствует
159	-	-	477152.30	2212815.68	Картометрический метод	5.0	Закрепление отсутствует
160	-	-	477140.05	2212815.03	Картометрический метод	5.0	Закрепление отсутствует
161	-	-	477119.49	2212814.22	Картометрический метод	5.0	Закрепление отсутствует
162	-	-	477103.97	2212813.91	Картометрический метод	5.0	Закрепление отсутствует
163	-	-	477075.86	2212814.06	Картометрический метод	5.0	Закрепление отсутствует
164	-	-	477047.78	2212815.14	Картометрический метод	5.0	Закрепление отсутствует
165	-	-	477019.75	2212817.18	Картометрический метод	5.0	Закрепление отсутствует
166	-	-	476991.80	2212820.15	Картометрический метод	5.0	Закрепление отсутствует
167	-	-	476963.96	2212824.05	Картометрический метод	5.0	Закрепление отсутствует
168	-	-	476936.28	2212828.89	Картометрический метод	5.0	Закрепление отсутствует
169	-	-	476908.77	2212834.66	Картометрический метод	5.0	Закрепление отсутствует
170	-	-	476881.46	2212841.35	Картометрический метод	5.0	Закрепление отсутствует
171	-	-	476854.40	2212848.95	Картометрический метод	5.0	Закрепление отсутствует
172	-	-	476827.62	2212857.45	Картометрический метод	5.0	Закрепление отсутствует

2. Сведения о характерных точках границ объекта							
Обозначение характерных точек границ	Существующие координаты, м		Измененные (уточненные) координаты, м		Метод определения координат характерной точки	Средняя квадратическая погрешность положения характерной точки (Mt), м	Описание обозначения точки на местности (при наличии)
	X	Y	X	Y			
1	2	3	4	5	6	7	8
173	-	-	476801.13	2212866.84	Картометрический метод	5.0	Закрепление отсутствует
1	-	-	476786.67	2212872.79	Картометрический метод	5.0	Закрепление отсутствует
174	-	-	478731.07	2211529.66	Картометрический метод	5.0	Закрепление отсутствует
175	-	-	478720.55	2211504.89	Картометрический метод	5.0	Закрепление отсутствует
176	-	-	478722.59	2211446.07	Картометрический метод	5.0	Закрепление отсутствует
177	-	-	478709.71	2211370.17	Картометрический метод	5.0	Закрепление отсутствует
178	-	-	478674.92	2211255.51	Картометрический метод	5.0	Закрепление отсутствует
179	-	-	478686.90	2211190.29	Картометрический метод	5.0	Закрепление отсутствует
180	-	-	478678.99	2211144.03	Картометрический метод	5.0	Закрепление отсутствует
181	-	-	478557.99	2211055.94	Картометрический метод	5.0	Закрепление отсутствует
182	-	-	478496.81	2211046.06	Картометрический метод	5.0	Закрепление отсутствует
183	-	-	478437.47	2211061.08	Картометрический метод	5.0	Закрепление отсутствует
184	-	-	478403.58	2211062.18	Картометрический метод	5.0	Закрепление отсутствует
185	-	-	478302.71	2211030.09	Картометрический метод	5.0	Закрепление отсутствует
186	-	-	478244.64	2211027.67	Картометрический метод	5.0	Закрепление отсутствует
187	-	-	478223.73	2211038.39	Картометрический метод	5.0	Закрепление отсутствует
188	-	-	478187.29	2211071.67	Картометрический метод	5.0	Закрепление отсутствует
189	-	-	478160.82	2211092.03	Картометрический метод	5.0	Закрепление отсутствует
190	-	-	478143.56	2211097.44	Картометрический метод	5.0	Закрепление отсутствует
191	-	-	478127.24	2211096.16	Картометрический метод	5.0	Закрепление отсутствует
192	-	-	478051.29	2211071.45	Картометрический метод	5.0	Закрепление отсутствует
193	-	-	478008.22	2211050.45	Картометрический метод	5.0	Закрепление отсутствует
194	-	-	477917.03	2210979.30	Картометрический метод	5.0	Закрепление отсутствует
195	-	-	477904.86	2210957.37	Картометрический метод	5.0	Закрепление отсутствует
196	-	-	477781.61	2211005.76	Картометрический метод	5.0	Закрепление отсутствует

2. Сведения о характерных точках границ объекта							
Обозначение характерных точек границ	Существующие координаты, м		Измененные (уточненные) координаты, м		Метод определения координат характерной точки	Средняя квадратическая погрешность положения характерной точки (Mt), м	Описание обозначения точки на местности (при наличии)
	X	Y	X	Y			
1	2	3	4	5	6	7	8
197	-	-	477651.32	2211042.20	Картометрический метод	5.0	Закрепление отсутствует
198	-	-	477523.81	2211293.30	Картометрический метод	5.0	Закрепление отсутствует
199	-	-	477404.95	2211164.06	Картометрический метод	5.0	Закрепление отсутствует
200	-	-	477531.99	2210995.85	Картометрический метод	5.0	Закрепление отсутствует
201	-	-	477564.06	2210976.86	Картометрический метод	5.0	Закрепление отсутствует
202	-	-	477706.21	2210869.24	Картометрический метод	5.0	Закрепление отсутствует
203	-	-	477712.06	2210864.82	Картометрический метод	5.0	Закрепление отсутствует
204	-	-	477795.48	2210791.39	Картометрический метод	5.0	Закрепление отсутствует
205	-	-	477803.48	2210783.25	Картометрический метод	5.0	Закрепление отсутствует
206	-	-	477822.57	2210748.66	Картометрический метод	5.0	Закрепление отсутствует
207	-	-	477845.24	2210714.64	Картометрический метод	5.0	Закрепление отсутствует
208	-	-	477836.66	2210696.13	Картометрический метод	5.0	Закрепление отсутствует
209	-	-	477838.56	2210678.27	Картометрический метод	5.0	Закрепление отсутствует
210	-	-	477859.05	2210646.78	Картометрический метод	5.0	Закрепление отсутствует
211	-	-	478045.35	2210723.72	Картометрический метод	5.0	Закрепление отсутствует
212	-	-	478100.51	2210857.41	Картометрический метод	5.0	Закрепление отсутствует
213	-	-	478115.24	2210889.17	Картометрический метод	5.0	Закрепление отсутствует
214	-	-	478136.11	2210879.49	Картометрический метод	5.0	Закрепление отсутствует
215	-	-	478161.56	2210868.07	Картометрический метод	5.0	Закрепление отсутствует
216	-	-	478173.73	2210875.59	Картометрический метод	5.0	Закрепление отсутствует
217	-	-	478197.88	2210853.43	Картометрический метод	5.0	Закрепление отсутствует
218	-	-	478211.10	2210866.31	Картометрический метод	5.0	Закрепление отсутствует
219	-	-	478243.20	2210852.28	Картометрический метод	5.0	Закрепление отсутствует
220	-	-	478234.00	2210834.23	Картометрический метод	5.0	Закрепление отсутствует
221	-	-	478280.80	2210812.19	Картометрический метод	5.0	Закрепление отсутствует

2. Сведения о характерных точках границ объекта							
Обозначение характерных точек границ	Существующие координаты, м		Измененные (уточненные) координаты, м		Метод определения координат характерной точки	Средняя квадратическая погрешность положения характерной точки (Mt), м	Описание обозначения точки на местности (при наличии)
	X	Y	X	Y			
1	2	3	4	5	6	7	8
222	-	-	478323.59	2210768.51	Картометрический метод	5.0	Закрепление отсутствует
223	-	-	478330.97	2210760.97	Картометрический метод	5.0	Закрепление отсутствует
224	-	-	478336.38	2210759.57	Картометрический метод	5.0	Закрепление отсутствует
225	-	-	478385.25	2210744.82	Картометрический метод	5.0	Закрепление отсутствует
226	-	-	478421.76	2210733.79	Картометрический метод	5.0	Закрепление отсутствует
227	-	-	478441.76	2210733.96	Картометрический метод	5.0	Закрепление отсутствует
228	-	-	478487.80	2210724.69	Картометрический метод	5.0	Закрепление отсутствует
229	-	-	478488.23	2210704.22	Картометрический метод	5.0	Закрепление отсутствует
230	-	-	478489.55	2210679.99	Картометрический метод	5.0	Закрепление отсутствует
231	-	-	478491.79	2210638.83	Картометрический метод	5.0	Закрепление отсутствует
232	-	-	478495.85	2210638.72	Картометрический метод	5.0	Закрепление отсутствует
233	-	-	478520.96	2210632.81	Картометрический метод	5.0	Закрепление отсутствует
234	-	-	478545.91	2210634.33	Картометрический метод	5.0	Закрепление отсутствует
235	-	-	478570.87	2210635.89	Картометрический метод	5.0	Закрепление отсутствует
236	-	-	478595.82	2210637.42	Картометрический метод	5.0	Закрепление отсутствует
237	-	-	478621.02	2210640.21	Картометрический метод	5.0	Закрепление отсутствует
238	-	-	478646.64	2210642.07	Картометрический метод	5.0	Закрепление отсутствует
239	-	-	478651.40	2210638.74	Картометрический метод	5.0	Закрепление отсутствует
240	-	-	478676.41	2210638.56	Картометрический метод	5.0	Закрепление отсутствует
241	-	-	478701.41	2210638.37	Картометрический метод	5.0	Закрепление отсутствует
242	-	-	478726.40	2210638.17	Картометрический метод	5.0	Закрепление отсутствует
243	-	-	478726.40	2210638.19	Картометрический метод	5.0	Закрепление отсутствует
244	-	-	478761.41	2210637.92	Картометрический метод	5.0	Закрепление отсутствует
245	-	-	478807.61	2210668.45	Картометрический метод	5.0	Закрепление отсутствует
246	-	-	478822.82	2210783.70	Картометрический метод	5.0	Закрепление отсутствует

2. Сведения о характерных точках границ объекта							
Обозначение характерных точек границ	Существующие координаты, м		Измененные (уточненные) координаты, м		Метод определения координат характерной точки	Средняя квадратическая погрешность положения характерной точки (Mt), м	Описание обозначения точки на местности (при наличии)
	X	Y	X	Y			
1	2	3	4	5	6	7	8
247	-	-	478951.55	2210771.02	Картометрический метод	5.0	Закрепление отсутствует
248	-	-	478952.37	2210749.04	Картометрический метод	5.0	Закрепление отсутствует
249	-	-	478953.31	2210724.02	Картометрический метод	5.0	Закрепление отсутствует
250	-	-	478954.24	2210699.07	Картометрический метод	5.0	Закрепление отсутствует
251	-	-	478955.18	2210673.81	Картометрический метод	5.0	Закрепление отсутствует
252	-	-	478956.99	2210625.44	Картометрический метод	5.0	Закрепление отсутствует
253	-	-	478905.07	2210618.71	Картометрический метод	5.0	Закрепление отсутствует
254	-	-	478878.25	2210615.24	Картометрический метод	5.0	Закрепление отсутствует
255	-	-	478851.45	2210611.77	Картометрический метод	5.0	Закрепление отсутствует
256	-	-	478824.64	2210608.30	Картометрический метод	5.0	Закрепление отсутствует
257	-	-	478816.12	2210595.67	Картометрический метод	5.0	Закрепление отсутствует
258	-	-	478802.56	2210604.68	Картометрический метод	5.0	Закрепление отсутствует
259	-	-	478787.09	2210582.51	Картометрический метод	5.0	Закрепление отсутствует
260	-	-	478771.63	2210560.35	Картометрический метод	5.0	Закрепление отсутствует
261	-	-	478756.16	2210538.17	Картометрический метод	5.0	Закрепление отсутствует
262	-	-	478750.44	2210529.97	Картометрический метод	5.0	Закрепление отсутствует
263	-	-	478724.48	2210471.47	Картометрический метод	5.0	Закрепление отсутствует
264	-	-	478714.34	2210448.62	Картометрический метод	5.0	Закрепление отсутствует
265	-	-	478704.19	2210425.78	Картометрический метод	5.0	Закрепление отсутствует
266	-	-	478703.94	2210425.19	Картометрический метод	5.0	Закрепление отсутствует
267	-	-	478673.77	2210357.23	Картометрический метод	5.0	Закрепление отсутствует
268	-	-	478665.68	2210338.06	Картометрический метод	5.0	Закрепление отсутствует
269	-	-	478665.46	2210337.43	Картометрический метод	5.0	Закрепление отсутствует
270	-	-	478650.43	2210295.44	Картометрический метод	5.0	Закрепление отсутствует
271	-	-	478647.98	2210288.57	Картометрический метод	5.0	Закрепление отсутствует

2. Сведения о характерных точках границ объекта							
Обозначение характерных точек границ	Существующие координаты, м		Измененные (уточненные) координаты, м		Метод определения координат характерной точки	Средняя квадратическая погрешность положения характерной точки (Mt), м	Описание обозначения точки на местности (при наличии)
	X	Y	X	Y			
1	2	3	4	5	6	7	8
272	-	-	478632.79	2210246.12	Картометрический метод	5.0	Закрепление отсутствует
273	-	-	478624.47	2210209.84	Картометрический метод	5.0	Закрепление отсутствует
274	-	-	478613.02	2210178.32	Картометрический метод	5.0	Закрепление отсутствует
275	-	-	478606.50	2210169.84	Картометрический метод	5.0	Закрепление отсутствует
276	-	-	478580.31	2210135.63	Картометрический метод	5.0	Закрепление отсутствует
277	-	-	478570.41	2210127.08	Картометрический метод	5.0	Закрепление отсутствует
278	-	-	478532.82	2210081.13	Картометрический метод	5.0	Закрепление отсутствует
279	-	-	478491.05	2210030.10	Картометрический метод	5.0	Закрепление отсутствует
280	-	-	478501.99	2210111.00	Картометрический метод	5.0	Закрепление отсутствует
281	-	-	478455.06	2210102.95	Картометрический метод	5.0	Закрепление отсутствует
282	-	-	478432.39	2210099.06	Картометрический метод	5.0	Закрепление отсутствует
283	-	-	478409.72	2210095.17	Картометрический метод	5.0	Закрепление отсутствует
284	-	-	478387.05	2210091.28	Картометрический метод	5.0	Закрепление отсутствует
285	-	-	478364.39	2210087.40	Картометрический метод	5.0	Закрепление отсутствует
286	-	-	478302.56	2210044.13	Картометрический метод	5.0	Закрепление отсутствует
287	-	-	478293.00	2210039.46	Картометрический метод	5.0	Закрепление отсутствует
288	-	-	478229.60	2210021.44	Картометрический метод	5.0	Закрепление отсутствует
289	-	-	478226.23	2210020.67	Картометрический метод	5.0	Закрепление отсутствует
290	-	-	478134.86	2210000.18	Картометрический метод	5.0	Закрепление отсутствует
291	-	-	478099.49	2210012.04	Картометрический метод	5.0	Закрепление отсутствует
292	-	-	478057.69	2209999.96	Картометрический метод	5.0	Закрепление отсутствует
293	-	-	478036.18	2210021.01	Картометрический метод	5.0	Закрепление отсутствует
294	-	-	478032.59	2210055.77	Картометрический метод	5.0	Закрепление отсутствует
295	-	-	478013.77	2210054.63	Картометрический метод	5.0	Закрепление отсутствует
296	-	-	478014.02	2209987.31	Картометрический метод	5.0	Закрепление отсутствует

2. Сведения о характерных точках границ объекта							
Обозначение характерных точек границ	Существующие координаты, м		Измененные (уточненные) координаты, м		Метод определения координат характерной точки	Средняя квадратическая погрешность положения характерной точки (Mt), м	Описание обозначения точки на местности (при наличии)
	X	Y	X	Y			
1	2	3	4	5	6	7	8
297	-	-	478013.23	2209987.06	Картометрический метод	5.0	Закрепление отсутствует
298	-	-	478003.95	2209985.19	Картометрический метод	5.0	Закрепление отсутствует
299	-	-	477914.49	2209967.17	Картометрический метод	5.0	Закрепление отсутствует
300	-	-	477848.08	2209976.43	Картометрический метод	5.0	Закрепление отсутствует
301	-	-	477768.57	2209962.75	Картометрический метод	5.0	Закрепление отсутствует
302	-	-	477717.50	2209923.30	Картометрический метод	5.0	Закрепление отсутствует
303	-	-	477609.64	2209841.19	Картометрический метод	5.0	Закрепление отсутствует
304	-	-	477597.30	2209688.90	Картометрический метод	5.0	Закрепление отсутствует
305	-	-	477774.01	2209740.24	Картометрический метод	5.0	Закрепление отсутствует
306	-	-	478220.72	2209699.91	Картометрический метод	5.0	Закрепление отсутствует
307	-	-	478305.78	2209715.55	Картометрический метод	5.0	Закрепление отсутствует
308	-	-	478333.18	2209732.19	Картометрический метод	5.0	Закрепление отсутствует
309	-	-	478359.49	2209736.35	Картометрический метод	5.0	Закрепление отсутствует
310	-	-	478399.78	2209740.36	Картометрический метод	5.0	Закрепление отсутствует
311	-	-	478448.98	2209755.97	Картометрический метод	5.0	Закрепление отсутствует
312	-	-	478523.29	2209787.42	Картометрический метод	5.0	Закрепление отсутствует
313	-	-	478547.30	2209820.60	Картометрический метод	5.0	Закрепление отсутствует
314	-	-	478561.03	2209851.18	Картометрический метод	5.0	Закрепление отсутствует
315	-	-	478587.66	2209867.70	Картометрический метод	5.0	Закрепление отсутствует
316	-	-	478579.25	2209894.60	Картометрический метод	5.0	Закрепление отсутствует
317	-	-	478586.42	2209921.25	Картометрический метод	5.0	Закрепление отсутствует
318	-	-	478602.54	2209947.06	Картометрический метод	5.0	Закрепление отсутствует
319	-	-	478631.43	2209992.44	Картометрический метод	5.0	Закрепление отсутствует
320	-	-	478632.45	2210012.10	Картометрический метод	5.0	Закрепление отсутствует
321	-	-	478630.00	2210020.08	Картометрический метод	5.0	Закрепление отсутствует

2. Сведения о характерных точках границ объекта							
Обозначение характерных точек границ	Существующие координаты, м		Измененные (уточненные) координаты, м		Метод определения координат характерной точки	Средняя квадратическая погрешность положения характерной точки (Mt), м	Описание обозначения точки на местности (при наличии)
	X	Y	X	Y			
1	2	3	4	5	6	7	8
322	-	-	478630.22	2210031.36	Картометрический метод	5.0	Закрепление отсутствует
323	-	-	478636.35	2210045.68	Картометрический метод	5.0	Закрепление отсутствует
324	-	-	478639.10	2210047.37	Картометрический метод	5.0	Закрепление отсутствует
325	-	-	478651.06	2210050.21	Картометрический метод	5.0	Закрепление отсутствует
326	-	-	478661.52	2210069.49	Картометрический метод	5.0	Закрепление отсутствует
327	-	-	478694.03	2210080.48	Картометрический метод	5.0	Закрепление отсутствует
328	-	-	478711.94	2210089.50	Картометрический метод	5.0	Закрепление отсутствует
329	-	-	478734.92	2210094.74	Картометрический метод	5.0	Закрепление отсутствует
330	-	-	478737.11	2210136.91	Картометрический метод	5.0	Закрепление отсутствует
331	-	-	478703.33	2210147.35	Картометрический метод	5.0	Закрепление отсутствует
332	-	-	478697.17	2210152.91	Картометрический метод	5.0	Закрепление отсутствует
333	-	-	478696.52	2210167.95	Картометрический метод	5.0	Закрепление отсутствует
334	-	-	478694.86	2210173.16	Картометрический метод	5.0	Закрепление отсутствует
335	-	-	478707.54	2210165.21	Картометрический метод	5.0	Закрепление отсутствует
336	-	-	478723.33	2210159.27	Картометрический метод	5.0	Закрепление отсутствует
337	-	-	478738.17	2210159.48	Картометрический метод	5.0	Закрепление отсутствует
338	-	-	478755.59	2210171.31	Картометрический метод	5.0	Закрепление отсутствует
339	-	-	478765.05	2210190.61	Картометрический метод	5.0	Закрепление отсутствует
340	-	-	478764.31	2210212.19	Картометрический метод	5.0	Закрепление отсутствует
341	-	-	478742.28	2210220.86	Картометрический метод	5.0	Закрепление отсутствует
342	-	-	478740.75	2210222.86	Картометрический метод	5.0	Закрепление отсутствует
343	-	-	478740.52	2210238.79	Картометрический метод	5.0	Закрепление отсутствует
344	-	-	478746.86	2210259.12	Картометрический метод	5.0	Закрепление отсутствует
345	-	-	478751.84	2210270.64	Картометрический метод	5.0	Закрепление отсутствует
346	-	-	478789.38	2210296.90	Картометрический метод	5.0	Закрепление отсутствует

2. Сведения о характерных точках границ объекта							
Обозначение характерных точек границ	Существующие координаты, м		Измененные (уточненные) координаты, м		Метод определения координат характерной точки	Средняя квадратическая погрешность положения характерной точки (Mt), м	Описание обозначения точки на местности (при наличии)
	X	Y	X	Y			
1	2	3	4	5	6	7	8
347	-	-	478801.97	2210313.02	Картометрический метод	5.0	Закрепление отсутствует
348	-	-	478795.32	2210332.18	Картометрический метод	5.0	Закрепление отсутствует
349	-	-	478783.64	2210336.63	Картометрический метод	5.0	Закрепление отсутствует
350	-	-	478778.76	2210346.38	Картометрический метод	5.0	Закрепление отсутствует
351	-	-	478777.83	2210367.87	Картометрический метод	5.0	Закрепление отсутствует
352	-	-	478775.49	2210381.17	Картометрический метод	5.0	Закрепление отсутствует
353	-	-	478778.52	2210393.19	Картометрический метод	5.0	Закрепление отсутствует
354	-	-	478782.83	2210407.26	Картометрический метод	5.0	Закрепление отсутствует
355	-	-	478818.30	2210449.04	Картометрический метод	5.0	Закрепление отсутствует
356	-	-	478818.33	2210449.09	Картометрический метод	5.0	Закрепление отсутствует
357	-	-	478810.98	2210456.79	Картометрический метод	5.0	Закрепление отсутствует
358	-	-	478845.84	2210499.66	Картометрический метод	5.0	Закрепление отсутствует
359	-	-	478855.63	2210504.85	Картометрический метод	5.0	Закрепление отсутствует
360	-	-	478855.72	2210504.85	Картометрический метод	5.0	Закрепление отсутствует
361	-	-	478886.43	2210521.14	Картометрический метод	5.0	Закрепление отсутствует
362	-	-	478943.75	2210500.12	Картометрический метод	5.0	Закрепление отсутствует
363	-	-	479002.91	2210508.87	Картометрический метод	5.0	Закрепление отсутствует
364	-	-	479023.62	2210522.25	Картометрический метод	5.0	Закрепление отсутствует
365	-	-	479029.39	2210595.35	Картометрический метод	5.0	Закрепление отсутствует
366	-	-	479029.47	2210595.43	Картометрический метод	5.0	Закрепление отсутствует
367	-	-	479044.35	2210626.68	Картометрический метод	5.0	Закрепление отсутствует
368	-	-	479073.48	2210666.93	Картометрический метод	5.0	Закрепление отсутствует
369	-	-	479076.39	2210681.81	Картометрический метод	5.0	Закрепление отсутствует
370	-	-	479073.04	2210752.03	Картометрический метод	5.0	Закрепление отсутствует
371	-	-	479077.26	2210784.89	Картометрический метод	5.0	Закрепление отсутствует

2. Сведения о характерных точках границ объекта							
Обозначение характерных точек границ	Существующие координаты, м		Измененные (уточненные) координаты, м		Метод определения координат характерной точки	Средняя квадратическая погрешность положения характерной точки (Mt), м	Описание обозначения точки на местности (при наличии)
	X	Y	X	Y			
1	2	3	4	5	6	7	8
372	-	-	479082.42	2210806.83	Картометрический метод	5.0	Закрепление отсутствует
373	-	-	479091.46	2210819.69	Картометрический метод	5.0	Закрепление отсутствует
374	-	-	479104.55	2210844.66	Картометрический метод	5.0	Закрепление отсутствует
375	-	-	479124.48	2210883.02	Картометрический метод	5.0	Закрепление отсутствует
376	-	-	478977.95	2211028.66	Картометрический метод	5.0	Закрепление отсутствует
377	-	-	478938.01	2211068.37	Картометрический метод	5.0	Закрепление отсутствует
378	-	-	478909.29	2211096.91	Картометрический метод	5.0	Закрепление отсутствует
379	-	-	478881.05	2211124.98	Картометрический метод	5.0	Закрепление отсутствует
380	-	-	478842.87	2211140.74	Картометрический метод	5.0	Закрепление отсутствует
381	-	-	478822.40	2211152.75	Картометрический метод	5.0	Закрепление отсутствует
382	-	-	478797.23	2211183.71	Картометрический метод	5.0	Закрепление отсутствует
383	-	-	478793.98	2211221.93	Картометрический метод	5.0	Закрепление отсутствует
384	-	-	478796.76	2211285.20	Картометрический метод	5.0	Закрепление отсутствует
385	-	-	478795.93	2211306.02	Картометрический метод	5.0	Закрепление отсутствует
386	-	-	478787.09	2211370.30	Картометрический метод	5.0	Закрепление отсутствует
174	-	-	478731.07	2211529.66	Картометрический метод	5.0	Закрепление отсутствует
387	-	-	470121.85	2211517.52	Картометрический метод	5.0	Закрепление отсутствует
388	-	-	470120.77	2211502.55	Картометрический метод	5.0	Закрепление отсутствует
389	-	-	470120.41	2211498.77	Картометрический метод	5.0	Закрепление отсутствует
390	-	-	470107.53	2211367.36	Картометрический метод	5.0	Закрепление отсутствует
391	-	-	470086.03	2211148.09	Картометрический метод	5.0	Закрепление отсутствует
392	-	-	470084.92	2211136.74	Картометрический метод	5.0	Закрепление отсутствует
393	-	-	470082.36	2211110.65	Картометрический метод	5.0	Закрепление отсутствует
394	-	-	470080.72	2211093.93	Картометрический метод	5.0	Закрепление отсутствует
395	-	-	470080.61	2211092.95	Картометрический метод	5.0	Закрепление отсутствует

2. Сведения о характерных точках границ объекта							
Обозначение характерных точек границ	Существующие координаты, м		Измененные (уточненные) координаты, м		Метод определения координат характерной точки	Средняя квадратическая погрешность положения характерной точки (Mt), м	Описание обозначения точки на местности (при наличии)
	X	Y	X	Y			
1	2	3	4	5	6	7	8
396	-	-	470080.23	2211088.99	Картометрический метод	5.0	Закрепление отсутствует
397	-	-	470076.50	2211064.51	Картометрический метод	5.0	Закрепление отсутствует
398	-	-	470276.17	2211051.20	Картометрический метод	5.0	Закрепление отсутствует
399	-	-	470304.80	2211049.08	Картометрический метод	5.0	Закрепление отсутствует
400	-	-	470301.52	2211011.46	Картометрический метод	5.0	Закрепление отсутствует
401	-	-	470298.26	2210959.99	Картометрический метод	5.0	Закрепление отсутствует
402	-	-	470268.09	2210962.27	Картометрический метод	5.0	Закрепление отсутствует
403	-	-	470223.18	2210965.09	Картометрический метод	5.0	Закрепление отсутствует
404	-	-	470050.44	2210834.55	Картометрический метод	5.0	Закрепление отсутствует
405	-	-	470048.78	2210811.92	Картометрический метод	5.0	Закрепление отсутствует
406	-	-	470290.39	2210933.20	Картометрический метод	5.0	Закрепление отсутствует
407	-	-	470290.85	2210932.13	Картометрический метод	5.0	Закрепление отсутствует
408	-	-	470328.23	2210856.84	Картометрический метод	5.0	Закрепление отсутствует
409	-	-	470301.96	2210843.62	Картометрический метод	5.0	Закрепление отсутствует
410	-	-	470276.96	2210831.04	Картометрический метод	5.0	Закрепление отсутствует
411	-	-	470272.95	2210829.02	Картометрический метод	5.0	Закрепление отсутствует
412	-	-	470179.36	2210781.93	Картометрический метод	5.0	Закрепление отсутствует
413	-	-	470156.01	2210770.18	Картометрический метод	5.0	Закрепление отсутствует
414	-	-	470132.58	2210758.39	Картометрический метод	5.0	Закрепление отсутствует
415	-	-	470128.15	2210756.16	Картометрический метод	5.0	Закрепление отсутствует
416	-	-	470063.14	2210723.45	Картометрический метод	5.0	Закрепление отсутствует
417	-	-	470028.81	2210710.63	Картометрический метод	5.0	Закрепление отсутствует
418	-	-	470041.65	2210712.24	Картометрический метод	5.0	Закрепление отсутствует
419	-	-	470029.54	2210587.51	Картометрический метод	5.0	Закрепление отсутствует
420	-	-	470026.27	2210553.84	Картометрический метод	5.0	Закрепление отсутствует

2. Сведения о характерных точках границ объекта							
Обозначение характерных точек границ	Существующие координаты, м		Измененные (уточненные) координаты, м		Метод определения координат характерной точки	Средняя квадратическая погрешность положения характерной точки (Mt), м	Описание обозначения точки на местности (при наличии)
	X	Y	X	Y			
1	2	3	4	5	6	7	8
421	-	-	470167.31	2210666.82	Картометрический метод	5.0	Закрепление отсутствует
422	-	-	470232.23	2210693.37	Картометрический метод	5.0	Закрепление отсутствует
423	-	-	470446.70	2210728.84	Картометрический метод	5.0	Закрепление отсутствует
424	-	-	470549.25	2210706.34	Картометрический метод	5.0	Закрепление отсутствует
425	-	-	470588.43	2210663.62	Картометрический метод	5.0	Закрепление отсутствует
426	-	-	470706.46	2210655.99	Картометрический метод	5.0	Закрепление отсутствует
427	-	-	470729.76	2210625.10	Картометрический метод	5.0	Закрепление отсутствует
428	-	-	470839.42	2210645.30	Картометрический метод	5.0	Закрепление отсутствует
429	-	-	470843.18	2210685.26	Картометрический метод	5.0	Закрепление отсутствует
430	-	-	470844.14	2210695.36	Картометрический метод	5.0	Закрепление отсутствует
431	-	-	470847.36	2210729.64	Картометрический метод	5.0	Закрепление отсутствует
432	-	-	470849.72	2210754.56	Картометрический метод	5.0	Закрепление отсутствует
433	-	-	470852.05	2210779.44	Картометрический метод	5.0	Закрепление отсутствует
434	-	-	470854.40	2210804.38	Картометрический метод	5.0	Закрепление отсутствует
435	-	-	470856.75	2210829.25	Картометрический метод	5.0	Закрепление отсутствует
436	-	-	470857.21	2210834.22	Картометрический метод	5.0	Закрепление отсутствует
437	-	-	470859.56	2210859.13	Картометрический метод	5.0	Закрепление отсутствует
438	-	-	470863.02	2210895.90	Картометрический метод	5.0	Закрепление отсутствует
439	-	-	470864.25	2210908.96	Картометрический метод	5.0	Закрепление отсутствует
440	-	-	470866.60	2210933.91	Картометрический метод	5.0	Закрепление отсутствует
441	-	-	470868.95	2210958.79	Картометрический метод	5.0	Закрепление отсутствует
442	-	-	470871.31	2210983.84	Картометрический метод	5.0	Закрепление отсутствует
443	-	-	470873.68	2211008.95	Картометрический метод	5.0	Закрепление отсутствует
444	-	-	470873.70	2211009.09	Картометрический метод	5.0	Закрепление отсутствует
445	-	-	471372.18	2210977.13	Картометрический метод	5.0	Закрепление отсутствует

2. Сведения о характерных точках границ объекта							
Обозначение характерных точек границ	Существующие координаты, м		Измененные (уточненные) координаты, м		Метод определения координат характерной точки	Средняя квадратическая погрешность положения характерной точки (Mt), м	Описание обозначения точки на местности (при наличии)
	X	Y	X	Y			
1	2	3	4	5	6	7	8
446	-	-	471368.89	2210940.45	Картометрический метод	5.0	Закрепление отсутствует
447	-	-	471363.29	2210877.48	Картометрический метод	5.0	Закрепление отсутствует
448	-	-	471357.89	2210816.96	Картометрический метод	5.0	Закрепление отсутствует
449	-	-	471356.70	2210803.61	Картометрический метод	5.0	Закрепление отсутствует
450	-	-	471356.17	2210797.69	Картометрический метод	5.0	Закрепление отсутствует
451	-	-	471353.95	2210772.82	Картометрический метод	5.0	Закрепление отсутствует
452	-	-	471351.73	2210747.95	Картометрический метод	5.0	Закрепление отсутствует
453	-	-	471349.59	2210723.75	Картометрический метод	5.0	Закрепление отсутствует
454	-	-	471347.78	2210699.45	Картометрический метод	5.0	Закрепление отсутствует
455	-	-	471345.96	2210674.71	Картометрический метод	5.0	Закрепление отсутствует
456	-	-	471344.15	2210650.14	Картометрический метод	5.0	Закрепление отсутствует
457	-	-	471340.23	2210597.12	Картометрический метод	5.0	Закрепление отсутствует
458	-	-	471339.28	2210584.32	Картометрический метод	5.0	Закрепление отсутствует
459	-	-	471336.17	2210542.23	Картометрический метод	5.0	Закрепление отсутствует
460	-	-	471302.26	2210556.56	Картометрический метод	5.0	Закрепление отсутствует
461	-	-	471256.21	2210576.02	Картометрический метод	5.0	Закрепление отсутствует
462	-	-	471187.12	2210605.22	Картометрический метод	5.0	Закрепление отсутствует
463	-	-	471159.03	2210595.86	Картометрический метод	5.0	Закрепление отсутствует
464	-	-	471141.83	2210590.13	Картометрический метод	5.0	Закрепление отсутствует
465	-	-	471020.68	2210549.78	Картометрический метод	5.0	Закрепление отсутствует
466	-	-	470969.28	2210604.46	Картометрический метод	5.0	Закрепление отсутствует
467	-	-	470959.98	2210614.35	Картометрический метод	5.0	Закрепление отсутствует
468	-	-	470942.77	2210632.67	Картометрический метод	5.0	Закрепление отсутствует
469	-	-	470929.91	2210646.35	Картометрический метод	5.0	Закрепление отсутствует
470	-	-	470891.45	2210645.90	Картометрический метод	5.0	Закрепление отсутствует

2. Сведения о характерных точках границ объекта							
Обозначение характерных точек границ	Существующие координаты, м		Измененные (уточненные) координаты, м		Метод определения координат характерной точки	Средняя квадратическая погрешность положения характерной точки (Mt), м	Описание обозначения точки на местности (при наличии)
	X	Y	X	Y			
1	2	3	4	5	6	7	8
471	-	-	470844.03	2210645.35	Картометрический метод	5.0	Закрепление отсутствует
472	-	-	470839.92	2210599.06	Картометрический метод	5.0	Закрепление отсутствует
473	-	-	470862.51	2210573.81	Картометрический метод	5.0	Закрепление отсутствует
474	-	-	470884.32	2210564.83	Картометрический метод	5.0	Закрепление отсутствует
475	-	-	470913.60	2210574.55	Картометрический метод	5.0	Закрепление отсутствует
476	-	-	470941.29	2210587.34	Картометрический метод	5.0	Закрепление отсутствует
477	-	-	470947.61	2210587.96	Картометрический метод	5.0	Закрепление отсутствует
478	-	-	470951.18	2210588.00	Картометрический метод	5.0	Закрепление отсутствует
479	-	-	470960.64	2210585.76	Картометрический метод	5.0	Закрепление отсутствует
480	-	-	470962.34	2210584.93	Картометрический метод	5.0	Закрепление отсутствует
481	-	-	470966.21	2210578.41	Картометрический метод	5.0	Закрепление отсутствует
482	-	-	470961.71	2210567.50	Картометрический метод	5.0	Закрепление отсутствует
483	-	-	470956.28	2210560.61	Картометрический метод	5.0	Закрепление отсутствует
484	-	-	470954.90	2210557.63	Картометрический метод	5.0	Закрепление отсутствует
485	-	-	470947.33	2210549.27	Картометрический метод	5.0	Закрепление отсутствует
486	-	-	470941.94	2210542.44	Картометрический метод	5.0	Закрепление отсутствует
487	-	-	470940.70	2210520.74	Картометрический метод	5.0	Закрепление отсутствует
488	-	-	470944.00	2210506.85	Картометрический метод	5.0	Закрепление отсутствует
489	-	-	470961.25	2210491.61	Картометрический метод	5.0	Закрепление отсутствует
490	-	-	470979.90	2210487.23	Картометрический метод	5.0	Закрепление отсутствует
491	-	-	470995.43	2210484.37	Картометрический метод	5.0	Закрепление отсутствует
492	-	-	471007.90	2210478.35	Картометрический метод	5.0	Закрепление отсутствует
493	-	-	471026.55	2210473.97	Картометрический метод	5.0	Закрепление отсутствует
494	-	-	471051.49	2210463.49	Картометрический метод	5.0	Закрепление отсутствует
495	-	-	471064.45	2210456.36	Картометрический метод	5.0	Закрепление отсутствует

2. Сведения о характерных точках границ объекта							
Обозначение характерных точек границ	Существующие координаты, м		Измененные (уточненные) координаты, м		Метод определения координат характерной точки	Средняя квадратическая погрешность положения характерной точки (Mt), м	Описание обозначения точки на местности (при наличии)
	X	Y	X	Y			
1	2	3	4	5	6	7	8
496	-	-	471164.13	2210459.27	Картометрический метод	5.0	Закрепление отсутствует
497	-	-	471169.11	2210468.27	Картометрический метод	5.0	Закрепление отсутствует
498	-	-	471187.23	2210499.51	Картометрический метод	5.0	Закрепление отсутствует
499	-	-	471272.65	2210483.70	Картометрический метод	5.0	Закрепление отсутствует
500	-	-	471283.34	2210479.46	Картометрический метод	5.0	Закрепление отсутствует
501	-	-	471303.76	2210463.16	Картометрический метод	5.0	Закрепление отсутствует
502	-	-	471305.08	2210461.88	Картометрический метод	5.0	Закрепление отсутствует
503	-	-	471315.22	2210458.96	Картометрический метод	5.0	Закрепление отсутствует
504	-	-	471309.69	2210464.37	Картометрический метод	5.0	Закрепление отсутствует
505	-	-	471307.17	2210466.83	Картометрический метод	5.0	Закрепление отсутствует
506	-	-	471306.98	2210467.00	Картометрический метод	5.0	Закрепление отсутствует
507	-	-	471299.30	2210473.12	Картометрический метод	5.0	Закрепление отсутствует
508	-	-	471317.81	2210465.77	Картометрический метод	5.0	Закрепление отсутствует
509	-	-	471328.83	2210453.54	Картометрический метод	5.0	Закрепление отсутствует
510	-	-	471335.17	2210442.79	Картометрический метод	5.0	Закрепление отсутствует
511	-	-	471336.14	2210430.61	Картометрический метод	5.0	Закрепление отсутствует
512	-	-	471331.49	2210437.12	Картометрический метод	5.0	Закрепление отсутствует
513	-	-	471332.17	2210427.58	Картометрический метод	5.0	Закрепление отсутствует
514	-	-	471334.46	2210424.36	Картометрический метод	5.0	Закрепление отсутствует
515	-	-	471334.88	2210423.91	Картометрический метод	5.0	Закрепление отсутствует
516	-	-	471336.80	2210422.27	Картометрический метод	5.0	Закрепление отсутствует
517	-	-	471340.84	2210371.63	Картометрический метод	5.0	Закрепление отсутствует
518	-	-	471358.39	2210336.27	Картометрический метод	5.0	Закрепление отсутствует
519	-	-	471384.90	2210322.71	Картометрический метод	5.0	Закрепление отсутствует
520	-	-	471406.50	2210329.21	Картометрический метод	5.0	Закрепление отсутствует

2. Сведения о характерных точках границ объекта							
Обозначение характерных точек границ	Существующие координаты, м		Измененные (уточненные) координаты, м		Метод определения координат характерной точки	Средняя квадратическая погрешность положения характерной точки (Mt), м	Описание обозначения точки на местности (при наличии)
	X	Y	X	Y			
1	2	3	4	5	6	7	8
521	-	-	471449.56	2210349.97	Картометрический метод	5.0	Закрепление отсутствует
522	-	-	471491.14	2210366.05	Картометрический метод	5.0	Закрепление отсутствует
523	-	-	471511.27	2210366.34	Картометрический метод	5.0	Закрепление отсутствует
524	-	-	471537.70	2210358.98	Картометрический метод	5.0	Закрепление отсутствует
525	-	-	471557.67	2210370.11	Картометрический метод	5.0	Закрепление отсутствует
526	-	-	471595.87	2210406.27	Картометрический метод	5.0	Закрепление отсутствует
527	-	-	471638.82	2210434.76	Картометрический метод	5.0	Закрепление отсутствует
528	-	-	471678.92	2210446.18	Картометрический метод	5.0	Закрепление отсутствует
529	-	-	471684.65	2210446.56	Картометрический метод	5.0	Закрепление отсутствует
530	-	-	471692.97	2210447.12	Картометрический метод	5.0	Закрепление отсутствует
531	-	-	471708.31	2210448.16	Картометрический метод	5.0	Закрепление отсутствует
532	-	-	471725.43	2210442.21	Картометрический метод	5.0	Закрепление отсутствует
533	-	-	471733.42	2210425.28	Картометрический метод	5.0	Закрепление отсутствует
534	-	-	471728.11	2210392.10	Картометрический метод	5.0	Закрепление отсутствует
535	-	-	471725.20	2210366.25	Картометрический метод	5.0	Закрепление отсутствует
536	-	-	471726.31	2210369.03	Картометрический метод	5.0	Закрепление отсутствует
537	-	-	471737.18	2210395.94	Картометрический метод	5.0	Закрепление отсутствует
538	-	-	471755.93	2210442.38	Картометрический метод	5.0	Закрепление отсутствует
539	-	-	471665.66	2210475.14	Картометрический метод	5.0	Закрепление отсутствует
540	-	-	471653.57	2210479.53	Картометрический метод	5.0	Закрепление отсутствует
541	-	-	471627.88	2210488.86	Картометрический метод	5.0	Закрепление отсутствует
542	-	-	471583.15	2210475.49	Картометрический метод	5.0	Закрепление отсутствует
543	-	-	471559.20	2210468.33	Картометрический метод	5.0	Закрепление отсутствует
544	-	-	471535.24	2210461.17	Картометрический метод	5.0	Закрепление отсутствует
545	-	-	471511.29	2210454.01	Картометрический метод	5.0	Закрепление отсутствует

2. Сведения о характерных точках границ объекта							
Обозначение характерных точек границ	Существующие координаты, м		Измененные (уточненные) координаты, м		Метод определения координат характерной точки	Средняя квадратическая погрешность положения характерной точки (M _t), м	Описание обозначения точки на местности (при наличии)
	X	Y	X	Y			
1	2	3	4	5	6	7	8
546	-	-	471487.34	2210446.86	Картометрический метод	5.0	Закрепление отсутствует
547	-	-	471442.97	2210433.60	Картометрический метод	5.0	Закрепление отсутствует
548	-	-	471430.51	2210434.84	Картометрический метод	5.0	Закрепление отсутствует
549	-	-	471405.64	2210437.36	Картометрический метод	5.0	Закрепление отсутствует
550	-	-	471380.75	2210439.86	Картометрический метод	5.0	Закрепление отсутствует
551	-	-	471383.31	2210479.80	Картометрический метод	5.0	Закрепление отсутствует
552	-	-	471383.95	2210489.80	Картометрический метод	5.0	Закрепление отсутствует
553	-	-	471387.84	2210550.41	Картометрический метод	5.0	Закрепление отсутствует
554	-	-	471388.52	2210560.95	Картометрический метод	5.0	Закрепление отсутствует
555	-	-	471391.05	2210600.51	Картометрический метод	5.0	Закрепление отсутствует
556	-	-	471393.63	2210640.73	Картометрический метод	5.0	Закрепление отсутствует
557	-	-	471394.27	2210650.70	Картометрический метод	5.0	Закрепление отсутствует
558	-	-	471396.83	2210690.70	Картометрический метод	5.0	Закрепление отсутствует
559	-	-	471399.38	2210730.50	Картометрический метод	5.0	Закрепление отсутствует
560	-	-	471400.04	2210740.75	Картометрический метод	5.0	Закрепление отсутствует
561	-	-	471400.62	2210749.94	Картометрический метод	5.0	Закрепление отсутствует
562	-	-	471403.01	2210780.15	Картометрический метод	5.0	Закрепление отсутствует
563	-	-	471406.18	2210820.34	Картометрический метод	5.0	Закрепление отсутствует
564	-	-	471406.99	2210830.67	Картометрический метод	5.0	Закрепление отсутствует
565	-	-	471410.14	2210870.53	Картометрический метод	5.0	Закрепление отсутствует
566	-	-	471413.29	2210910.43	Картометрический метод	5.0	Закрепление отсутствует
567	-	-	471414.06	2210920.17	Картометрический метод	5.0	Закрепление отсутствует
568	-	-	471417.22	2210960.10	Картометрический метод	5.0	Закрепление отсутствует
569	-	-	471418.10	2210971.31	Картометрический метод	5.0	Закрепление отсутствует
570	-	-	471420.37	2211000.03	Картометрический метод	5.0	Закрепление отсутствует

2. Сведения о характерных точках границ объекта							
Обозначение характерных точек границ	Существующие координаты, м		Измененные (уточненные) координаты, м		Метод определения координат характерной точки	Средняя квадратическая погрешность положения характерной точки (M _t), м	Описание обозначения точки на местности (при наличии)
	X	Y	X	Y			
1	2	3	4	5	6	7	8
571	-	-	471421.18	2211010.33	Картометрический метод	5.0	Закрепление отсутствует
572	-	-	471422.26	2211024.01	Картометрический метод	5.0	Закрепление отсутствует
573	-	-	471373.42	2211027.09	Картометрический метод	5.0	Закрепление отсутствует
574	-	-	471346.44	2211028.78	Картометрический метод	5.0	Закрепление отсутствует
575	-	-	471319.46	2211030.49	Картометрический метод	5.0	Закрепление отсутствует
576	-	-	471292.49	2211032.19	Картометрический метод	5.0	Закрепление отсутствует
577	-	-	471265.54	2211033.88	Картометрический метод	5.0	Закрепление отсутствует
578	-	-	471260.61	2211034.19	Картометрический метод	5.0	Закрепление отсутствует
579	-	-	471044.71	2211047.79	Картометрический метод	5.0	Закрепление отсутствует
580	-	-	470990.76	2211051.20	Картометрический метод	5.0	Закрепление отсутствует
581	-	-	470963.79	2211052.90	Картометрический метод	5.0	Закрепление отсутствует
582	-	-	470936.82	2211054.61	Картометрический метод	5.0	Закрепление отсутствует
583	-	-	470909.84	2211056.30	Картометрический метод	5.0	Закрепление отсутствует
584	-	-	470877.73	2211058.33	Картометрический метод	5.0	Закрепление отсутствует
585	-	-	470881.34	2211095.18	Картометрический метод	5.0	Закрепление отсутствует
586	-	-	470884.94	2211132.03	Картометрический метод	5.0	Закрепление отсутствует
587	-	-	470886.03	2211143.11	Картометрический метод	5.0	Закрепление отсутствует
588	-	-	470889.64	2211180.02	Картометрический метод	5.0	Закрепление отсутствует
589	-	-	470893.14	2211215.98	Картометрический метод	5.0	Закрепление отсутствует
590	-	-	470894.10	2211225.74	Картометрический метод	5.0	Закрепление отсутствует
591	-	-	470897.40	2211259.50	Картометрический метод	5.0	Закрепление отсутствует
592	-	-	470956.67	2211254.92	Картометрический метод	5.0	Закрепление отсутствует
593	-	-	470987.57	2211252.52	Картометрический метод	5.0	Закрепление отсутствует
594	-	-	471018.41	2211250.15	Картометрический метод	5.0	Закрепление отсутствует
595	-	-	471044.43	2211248.13	Картометрический метод	5.0	Закрепление отсутствует

2. Сведения о характерных точках границ объекта							
Обозначение характерных точек границ	Существующие координаты, м		Измененные (уточненные) координаты, м		Метод определения координат характерной точки	Средняя квадратическая погрешность положения характерной точки (Mt), м	Описание обозначения точки на местности (при наличии)
	X	Y	X	Y			
1	2	3	4	5	6	7	8
596	-	-	471061.21	2211246.83	Картометрический метод	5.0	Закрепление отсутствует
597	-	-	471081.40	2211245.27	Картометрический метод	5.0	Закрепление отсутствует
598	-	-	471094.70	2211244.24	Картометрический метод	5.0	Закрепление отсутствует
599	-	-	471288.18	2211229.27	Картометрический метод	5.0	Закрепление отсутствует
600	-	-	471295.92	2211278.81	Картометрический метод	5.0	Закрепление отсутствует
601	-	-	471446.89	2211285.09	Картометрический метод	5.0	Закрепление отсутствует
602	-	-	471495.20	2211287.09	Картометрический метод	5.0	Закрепление отсутствует
603	-	-	471499.66	2211232.85	Картометрический метод	5.0	Закрепление отсутствует
604	-	-	471500.59	2211221.43	Картометрический метод	5.0	Закрепление отсутствует
605	-	-	471515.00	2211219.53	Картометрический метод	5.0	Закрепление отсутствует
606	-	-	471540.01	2211216.24	Картометрический метод	5.0	Закрепление отсутствует
607	-	-	471564.65	2211212.98	Картометрический метод	5.0	Закрепление отсутствует
608	-	-	471581.28	2211210.79	Картометрический метод	5.0	Закрепление отсутствует
609	-	-	471613.79	2211206.50	Картометрический метод	5.0	Закрепление отсутствует
610	-	-	471624.02	2211205.16	Картометрический метод	5.0	Закрепление отсутствует
611	-	-	471637.46	2211198.27	Картометрический метод	5.0	Закрепление отсутствует
612	-	-	471670.91	2211181.11	Картометрический метод	5.0	Закрепление отсутствует
613	-	-	471704.36	2211163.97	Картометрический метод	5.0	Закрепление отсутствует
614	-	-	471726.66	2211152.54	Картометрический метод	5.0	Закрепление отсутствует
615	-	-	471740.77	2211145.30	Картометрический метод	5.0	Закрепление отсутствует
616	-	-	471749.22	2211141.69	Картометрический метод	5.0	Закрепление отсутствует
617	-	-	471772.21	2211131.87	Картометрический метод	5.0	Закрепление отсутствует
618	-	-	471795.20	2211122.05	Картометрический метод	5.0	Закрепление отсутствует
619	-	-	471818.19	2211112.23	Картометрический метод	5.0	Закрепление отсутствует
620	-	-	471841.18	2211102.41	Картометрический метод	5.0	Закрепление отсутствует

2. Сведения о характерных точках границ объекта							
Обозначение характерных точек границ	Существующие координаты, м		Измененные (уточненные) координаты, м		Метод определения координат характерной точки	Средняя квадратическая погрешность положения характерной точки (Mt), м	Описание обозначения точки на местности (при наличии)
	X	Y	X	Y			
1	2	3	4	5	6	7	8
621	-	-	471865.10	2211092.20	Картометрический метод	5.0	Закрепление отсутствует
622	-	-	471892.68	2211080.42	Картометрический метод	5.0	Закрепление отсутствует
623	-	-	471915.67	2211070.59	Картометрический метод	5.0	Закрепление отсутствует
624	-	-	471938.67	2211060.78	Картометрический метод	5.0	Закрепление отсутствует
625	-	-	471961.91	2211050.84	Картометрический метод	5.0	Закрепление отсутствует
626	-	-	471984.90	2211041.02	Картометрический метод	5.0	Закрепление отсутствует
627	-	-	472007.90	2211031.20	Картометрический метод	5.0	Закрепление отсутствует
628	-	-	472030.88	2211021.38	Картометрический метод	5.0	Закрепление отсутствует
629	-	-	472053.87	2211011.56	Картометрический метод	5.0	Закрепление отсутствует
630	-	-	472099.85	2210991.92	Картометрический метод	5.0	Закрепление отсутствует
631	-	-	472102.56	2210990.77	Картометрический метод	5.0	Закрепление отсутствует
632	-	-	472172.20	2210974.31	Картометрический метод	5.0	Закрепление отсутствует
633	-	-	472193.83	2210969.20	Картометрический метод	5.0	Закрепление отсутствует
634	-	-	472218.15	2210963.45	Картометрический метод	5.0	Закрепление отсутствует
635	-	-	472242.49	2210957.70	Картометрический метод	5.0	Закрепление отсутствует
636	-	-	472266.81	2210951.95	Картометрический метод	5.0	Закрепление отсутствует
637	-	-	472291.13	2210946.20	Картометрический метод	5.0	Закрепление отсутствует
638	-	-	472296.17	2210945.01	Картометрический метод	5.0	Закрепление отсутствует
639	-	-	472339.80	2210934.69	Картометрический метод	5.0	Закрепление отсутствует
640	-	-	472364.13	2210928.95	Картометрический метод	5.0	Закрепление отсутствует
641	-	-	472388.46	2210923.20	Картометрический метод	5.0	Закрепление отсутствует
642	-	-	472414.54	2210917.03	Картометрический метод	5.0	Закрепление отсутствует
643	-	-	472422.03	2210940.08	Картометрический метод	5.0	Закрепление отсутствует
644	-	-	472436.24	2210982.65	Картометрический метод	5.0	Закрепление отсутствует
645	-	-	472442.45	2210999.21	Картометрический метод	5.0	Закрепление отсутствует

2. Сведения о характерных точках границ объекта							
Обозначение характерных точек границ	Существующие координаты, м		Измененные (уточненные) координаты, м		Метод определения координат характерной точки	Средняя квадратическая погрешность положения характерной точки (Mt), м	Описание обозначения точки на местности (при наличии)
	X	Y	X	Y			
1	2	3	4	5	6	7	8
646	-	-	472389.49	2211019.79	Картометрический метод	5.0	Закрепление отсутствует
647	-	-	472325.54	2211035.68	Картометрический метод	5.0	Закрепление отсутствует
648	-	-	472189.34	2211063.28	Картометрический метод	5.0	Закрепление отсутствует
649	-	-	472154.22	2211071.77	Картометрический метод	5.0	Закрепление отсутствует
650	-	-	472120.05	2211083.29	Картометрический метод	5.0	Закрепление отсутствует
651	-	-	471721.38	2211264.56	Картометрический метод	5.0	Закрепление отсутствует
652	-	-	471655.97	2211292.62	Картометрический метод	5.0	Закрепление отсутствует
653	-	-	471634.88	2211299.32	Картометрический метод	5.0	Закрепление отсутствует
654	-	-	471616.82	2211303.06	Картометрический метод	5.0	Закрепление отсутствует
655	-	-	471574.74	2211308.46	Картометрический метод	5.0	Закрепление отсутствует
656	-	-	471511.66	2211313.55	Картометрический метод	5.0	Закрепление отсутствует
657	-	-	471034.34	2211331.68	Картометрический метод	5.0	Закрепление отсутствует
658	-	-	470762.91	2211359.78	Картометрический метод	5.0	Закрепление отсутствует
659	-	-	470670.69	2211373.46	Картометрический метод	5.0	Закрепление отсутствует
660	-	-	470444.89	2211427.21	Картометрический метод	5.0	Закрепление отсутствует
661	-	-	470155.71	2211507.06	Картометрический метод	5.0	Закрепление отсутствует
387	-	-	470121.85	2211517.52	Картометрический метод	5.0	Закрепление отсутствует
662	-	-	477001.34	2210910.45	Картометрический метод	5.0	Закрепление отсутствует
663	-	-	476974.29	2210898.16	Картометрический метод	5.0	Закрепление отсутствует
664	-	-	476950.38	2210891.81	Картометрический метод	5.0	Закрепление отсутствует
665	-	-	476933.85	2210889.80	Картометрический метод	5.0	Закрепление отсутствует
666	-	-	476894.71	2210882.62	Картометрический метод	5.0	Закрепление отсутствует
667	-	-	476911.02	2210858.43	Картометрический метод	5.0	Закрепление отсутствует
668	-	-	476894.77	2210846.82	Картометрический метод	5.0	Закрепление отсутствует
669	-	-	476873.33	2210878.69	Картометрический метод	5.0	Закрепление отсутствует

2. Сведения о характерных точках границ объекта							
Обозначение характерных точек границ	Существующие координаты, м		Измененные (уточненные) координаты, м		Метод определения координат характерной точки	Средняя квадратическая погрешность положения характерной точки (Mt), м	Описание обозначения точки на местности (при наличии)
	X	Y	X	Y			
1	2	3	4	5	6	7	8
670	-	-	476862.85	2210876.77	Картометрический метод	5.0	Закрепление отсутствует
671	-	-	476776.45	2210880.64	Картометрический метод	5.0	Закрепление отсутствует
672	-	-	476709.69	2210875.16	Картометрический метод	5.0	Закрепление отсутствует
673	-	-	476692.86	2210857.78	Картометрический метод	5.0	Закрепление отсутствует
674	-	-	476700.23	2210843.55	Картометрический метод	5.0	Закрепление отсутствует
675	-	-	476700.47	2210826.54	Картометрический метод	5.0	Закрепление отсутствует
676	-	-	476694.42	2210817.16	Картометрический метод	5.0	Закрепление отсутствует
677	-	-	476688.41	2210803.14	Картометрический метод	5.0	Закрепление отсутствует
678	-	-	476688.62	2210789.17	Картометрический метод	5.0	Закрепление отсутствует
679	-	-	476549.81	2210763.34	Картометрический метод	5.0	Закрепление отсутствует
680	-	-	476553.67	2210757.35	Картометрический метод	5.0	Закрепление отсутствует
681	-	-	476536.15	2210748.05	Картометрический метод	5.0	Закрепление отсутствует
682	-	-	476528.50	2210759.38	Картометрический метод	5.0	Закрепление отсутствует
683	-	-	476448.93	2210744.57	Картометрический метод	5.0	Закрепление отсутствует
684	-	-	476377.78	2210696.43	Картометрический метод	5.0	Закрепление отсутствует
685	-	-	476355.84	2210689.35	Картометрический метод	5.0	Закрепление отсутствует
686	-	-	476334.71	2210683.03	Картометрический метод	5.0	Закрепление отсутствует
687	-	-	476314.27	2210680.03	Картометрический метод	5.0	Закрепление отсутствует
688	-	-	476250.73	2210664.30	Картометрический метод	5.0	Закрепление отсутствует
689	-	-	476251.55	2210705.89	Картометрический метод	5.0	Закрепление отсутствует
690	-	-	476230.70	2210703.96	Картометрический метод	5.0	Закрепление отсутствует
691	-	-	476233.30	2210670.26	Картометрический метод	5.0	Закрепление отсутствует
692	-	-	476213.24	2210668.30	Картометрический метод	5.0	Закрепление отсутствует
693	-	-	476209.56	2210717.73	Картометрический метод	5.0	Закрепление отсутствует
694	-	-	476092.30	2210703.07	Картометрический метод	5.0	Закрепление отсутствует

2. Сведения о характерных точках границ объекта							
Обозначение характерных точек границ	Существующие координаты, м		Измененные (уточненные) координаты, м		Метод определения координат характерной точки	Средняя квадратическая погрешность положения характерной точки (Mt), м	Описание обозначения точки на местности (при наличии)
	X	Y	X	Y			
1	2	3	4	5	6	7	8
695	-	-	476091.38	2210711.05	Картометрический метод	5.0	Закрепление отсутствует
696	-	-	476055.97	2210706.32	Картометрический метод	5.0	Закрепление отсутствует
697	-	-	476038.03	2210703.26	Картометрический метод	5.0	Закрепление отсутствует
698	-	-	475989.02	2210700.38	Картометрический метод	5.0	Закрепление отсутствует
699	-	-	475921.24	2210691.93	Картометрический метод	5.0	Закрепление отсутствует
700	-	-	475748.15	2210658.10	Картометрический метод	5.0	Закрепление отсутствует
701	-	-	475689.64	2210647.91	Картометрический метод	5.0	Закрепление отсутствует
702	-	-	475645.20	2210640.21	Картометрический метод	5.0	Закрепление отсутствует
703	-	-	475603.78	2210635.48	Картометрический метод	5.0	Закрепление отсутствует
704	-	-	475572.84	2210634.46	Картометрический метод	5.0	Закрепление отсутствует
705	-	-	475020.92	2210630.00	Картометрический метод	5.0	Закрепление отсутствует
706	-	-	474993.95	2210627.60	Картометрический метод	5.0	Закрепление отсутствует
707	-	-	474964.30	2210618.18	Картометрический метод	5.0	Закрепление отсутствует
708	-	-	474943.98	2210609.22	Картометрический метод	5.0	Закрепление отсутствует
709	-	-	474665.13	2210456.38	Картометрический метод	5.0	Закрепление отсутствует
710	-	-	474472.11	2210369.88	Картометрический метод	5.0	Закрепление отсутствует
711	-	-	474328.71	2210294.39	Картометрический метод	5.0	Закрепление отсутствует
712	-	-	474288.34	2210279.26	Картометрический метод	5.0	Закрепление отсутствует
713	-	-	474201.03	2210259.57	Картометрический метод	5.0	Закрепление отсутствует
714	-	-	474171.12	2210252.88	Картометрический метод	5.0	Закрепление отсутствует
715	-	-	474134.98	2210230.14	Картометрический метод	5.0	Закрепление отсутствует
716	-	-	474081.21	2210186.37	Картометрический метод	5.0	Закрепление отсутствует
717	-	-	474105.96	2210174.34	Картометрический метод	5.0	Закрепление отсутствует
718	-	-	474126.91	2210167.01	Картометрический метод	5.0	Закрепление отсутствует
719	-	-	474156.59	2210164.21	Картометрический метод	5.0	Закрепление отсутствует

2. Сведения о характерных точках границ объекта							
Обозначение характерных точек границ	Существующие координаты, м		Измененные (уточненные) координаты, м		Метод определения координат характерной точки	Средняя квадратическая погрешность положения характерной точки (Mt), м	Описание обозначения точки на местности (при наличии)
	X	Y	X	Y			
1	2	3	4	5	6	7	8
720	-	-	474194.98	2210166.97	Картометрический метод	5.0	Закрепление отсутствует
721	-	-	474225.63	2210172.34	Картометрический метод	5.0	Закрепление отсутствует
722	-	-	474265.02	2210179.45	Картометрический метод	5.0	Закрепление отсутствует
723	-	-	474294.22	2210186.83	Картометрический метод	5.0	Закрепление отсутствует
724	-	-	474317.07	2210194.81	Картометрический метод	5.0	Закрепление отсутствует
725	-	-	474330.99	2210201.73	Картометрический метод	5.0	Закрепление отсутствует
726	-	-	474344.50	2210211.01	Картометрический метод	5.0	Закрепление отсутствует
727	-	-	474356.47	2210220.27	Картометрический метод	5.0	Закрепление отсутствует
728	-	-	474369.43	2210229.92	Картометрический метод	5.0	Закрепление отсутствует
729	-	-	474384.96	2210238.78	Картометрический метод	5.0	Закрепление отсутствует
730	-	-	474398.96	2210244.13	Картометрический метод	5.0	Закрепление отсутствует
731	-	-	474457.61	2210259.07	Картометрический метод	5.0	Закрепление отсутствует
732	-	-	474514.57	2210271.12	Картометрический метод	5.0	Закрепление отсутствует
733	-	-	474556.61	2210277.18	Картометрический метод	5.0	Закрепление отсутствует
734	-	-	474574.66	2210278.25	Картометрический метод	5.0	Закрепление отсутствует
735	-	-	474590.81	2210280.38	Картометрический метод	5.0	Закрепление отсутствует
736	-	-	474610.98	2210284.48	Картометрический метод	5.0	Закрепление отсутствует
737	-	-	474629.56	2210289.55	Картометрический метод	5.0	Закрепление отсутствует
738	-	-	474647.52	2210294.10	Картометрический метод	5.0	Закрепление отсутствует
739	-	-	474721.68	2210306.24	Картометрический метод	5.0	Закрепление отсутствует
740	-	-	474790.90	2210321.10	Картометрический метод	5.0	Закрепление отсутствует
741	-	-	474799.20	2210323.92	Картометрический метод	5.0	Закрепление отсутствует
742	-	-	474805.55	2210327.69	Картометрический метод	5.0	Закрепление отсутствует
743	-	-	474809.06	2210330.48	Картометрический метод	5.0	Закрепление отсутствует
744	-	-	474811.19	2210333.60	Картометрический метод	5.0	Закрепление отсутствует

2. Сведения о характерных точках границ объекта							
Обозначение характерных точек границ	Существующие координаты, м		Измененные (уточненные) координаты, м		Метод определения координат характерной точки	Средняя квадратическая погрешность положения характерной точки (Mt), м	Описание обозначения точки на местности (при наличии)
	X	Y	X	Y			
1	2	3	4	5	6	7	8
745	-	-	474812.66	2210337.94	Картометрический метод	5.0	Закрепление отсутствует
746	-	-	474813.94	2210353.66	Картометрический метод	5.0	Закрепление отсутствует
747	-	-	474814.58	2210373.07	Картометрический метод	5.0	Закрепление отсутствует
748	-	-	474816.56	2210392.12	Картометрический метод	5.0	Закрепление отсутствует
749	-	-	474821.66	2210413.71	Картометрический метод	5.0	Закрепление отсутствует
750	-	-	474774.56	2210437.17	Картометрический метод	5.0	Закрепление отсутствует
751	-	-	474788.41	2210469.54	Картометрический метод	5.0	Закрепление отсутствует
752	-	-	474774.50	2210497.18	Картометрический метод	5.0	Закрепление отсутствует
753	-	-	474830.06	2210527.77	Картометрический метод	5.0	Закрепление отсутствует
754	-	-	474858.65	2210543.51	Картометрический метод	5.0	Закрепление отсутствует
755	-	-	474879.34	2210554.90	Картометрический метод	5.0	Закрепление отсутствует
756	-	-	474923.27	2210579.07	Картометрический метод	5.0	Закрепление отсутствует
757	-	-	474944.44	2210590.71	Картометрический метод	5.0	Закрепление отсутствует
758	-	-	474957.85	2210598.10	Картометрический метод	5.0	Закрепление отсутствует
759	-	-	474967.81	2210600.63	Картометрический метод	5.0	Закрепление отсутствует
760	-	-	474991.05	2210606.52	Картометрический метод	5.0	Закрепление отсутствует
761	-	-	475014.77	2210612.53	Картометрический метод	5.0	Закрепление отсутствует
762	-	-	475171.67	2210614.15	Картометрический метод	5.0	Закрепление отсутствует
763	-	-	475193.71	2210614.37	Картометрический метод	5.0	Закрепление отсутствует
764	-	-	475201.16	2210614.45	Картометрический метод	5.0	Закрепление отсутствует
765	-	-	475249.06	2210614.93	Картометрический метод	5.0	Закрепление отсутствует
766	-	-	475271.43	2210615.15	Картометрический метод	5.0	Закрепление отсутствует
767	-	-	475291.75	2210615.37	Картометрический метод	5.0	Закрепление отсутствует
768	-	-	475314.20	2210615.60	Картометрический метод	5.0	Закрепление отсутствует
769	-	-	475334.63	2210615.81	Картометрический метод	5.0	Закрепление отсутствует

2. Сведения о характерных точках границ объекта							
Обозначение характерных точек границ	Существующие координаты, м		Измененные (уточненные) координаты, м		Метод определения координат характерной точки	Средняя квадратическая погрешность положения характерной точки (Mt), м	Описание обозначения точки на местности (при наличии)
	X	Y	X	Y			
1	2	3	4	5	6	7	8
770	-	-	475355.09	2210616.02	Картометрический метод	5.0	Закрепление отсутствует
771	-	-	475380.33	2210616.28	Картометрический метод	5.0	Закрепление отсутствует
772	-	-	475403.12	2210616.51	Картометрический метод	5.0	Закрепление отсутствует
773	-	-	475392.25	2210563.62	Картометрический метод	5.0	Закрепление отсутствует
774	-	-	475390.04	2210552.80	Картометрический метод	5.0	Закрепление отсутствует
775	-	-	475381.65	2210512.01	Картометрический метод	5.0	Закрепление отсутствует
776	-	-	475412.62	2210507.91	Картометрический метод	5.0	Закрепление отсутствует
777	-	-	475381.33	2210411.21	Картометрический метод	5.0	Закрепление отсутствует
778	-	-	475358.10	2210422.51	Картометрический метод	5.0	Закрепление отсутствует
779	-	-	475334.31	2210422.88	Картометрический метод	5.0	Закрепление отсутствует
780	-	-	475310.19	2210421.47	Картометрический метод	5.0	Закрепление отсутствует
781	-	-	475307.88	2210420.64	Картометрический метод	5.0	Закрепление отсутствует
782	-	-	475303.83	2210417.09	Картометрический метод	5.0	Закрепление отсутствует
783	-	-	475299.60	2210411.67	Картометрический метод	5.0	Закрепление отсутствует
784	-	-	475299.50	2210407.88	Картометрический метод	5.0	Закрепление отсутствует
785	-	-	475297.87	2210390.48	Картометрический метод	5.0	Закрепление отсутствует
786	-	-	475295.15	2210377.78	Картометрический метод	5.0	Закрепление отсутствует
787	-	-	475289.50	2210359.06	Картометрический метод	5.0	Закрепление отсутствует
788	-	-	475281.66	2210362.15	Картометрический метод	5.0	Закрепление отсутствует
789	-	-	475276.00	2210363.76	Картометрический метод	5.0	Закрепление отсутствует
790	-	-	475268.23	2210363.27	Картометрический метод	5.0	Закрепление отсутствует
791	-	-	475265.90	2210362.89	Картометрический метод	5.0	Закрепление отсутствует
792	-	-	475260.44	2210360.61	Картометрический метод	5.0	Закрепление отсутствует
793	-	-	475254.05	2210354.67	Картометрический метод	5.0	Закрепление отсутствует
794	-	-	475249.81	2210346.49	Картометрический метод	5.0	Закрепление отсутствует

2. Сведения о характерных точках границ объекта							
Обозначение характерных точек границ	Существующие координаты, м		Измененные (уточненные) координаты, м		Метод определения координат характерной точки	Средняя квадратическая погрешность положения характерной точки (Mt), м	Описание обозначения точки на местности (при наличии)
	X	Y	X	Y			
1	2	3	4	5	6	7	8
795	-	-	475249.71	2210337.04	Картометрический метод	5.0	Закрепление отсутствует
796	-	-	475237.27	2210328.77	Картометрический метод	5.0	Закрепление отсутствует
797	-	-	475231.43	2210330.54	Картометрический метод	5.0	Закрепление отсутствует
798	-	-	475229.69	2210334.32	Картометрический метод	5.0	Закрепление отсутствует
799	-	-	475226.47	2210339.46	Картометрический метод	5.0	Закрепление отсутствует
800	-	-	475222.68	2210342.36	Картометрический метод	5.0	Закрепление отсутствует
801	-	-	475217.07	2210346.67	Картометрический метод	5.0	Закрепление отсутствует
802	-	-	475208.43	2210348.94	Картометрический метод	5.0	Закрепление отсутствует
803	-	-	475202.86	2210348.66	Картометрический метод	5.0	Закрепление отсутствует
804	-	-	475192.93	2210346.80	Картометрический метод	5.0	Закрепление отсутствует
805	-	-	475189.32	2210345.41	Картометрический метод	5.0	Закрепление отсутствует
806	-	-	475177.18	2210343.61	Картометрический метод	5.0	Закрепление отсутствует
807	-	-	475172.11	2210342.16	Картометрический метод	5.0	Закрепление отсутствует
808	-	-	475169.81	2210349.41	Картометрический метод	5.0	Закрепление отсутствует
809	-	-	475164.49	2210357.49	Картометрический метод	5.0	Закрепление отсутствует
810	-	-	475154.73	2210365.66	Картометрический метод	5.0	Закрепление отсутствует
811	-	-	475138.56	2210369.78	Картометрический метод	5.0	Закрепление отсутствует
812	-	-	475127.78	2210372.54	Картометрический метод	5.0	Закрепление отсутствует
813	-	-	475120.76	2210373.35	Картометрический метод	5.0	Закрепление отсутствует
814	-	-	475102.54	2210381.58	Картометрический метод	5.0	Закрепление отсутствует
815	-	-	475092.70	2210386.03	Картометрический метод	5.0	Закрепление отсутствует
816	-	-	475073.86	2210389.74	Картометрический метод	5.0	Закрепление отсутствует
817	-	-	475068.62	2210388.29	Картометрический метод	5.0	Закрепление отсутствует
818	-	-	475047.77	2210382.57	Картометрический метод	5.0	Закрепление отсутствует
819	-	-	475038.39	2210367.20	Картометрический метод	5.0	Закрепление отсутствует

2. Сведения о характерных точках границ объекта							
Обозначение характерных точек границ	Существующие координаты, м		Измененные (уточненные) координаты, м		Метод определения координат характерной точки	Средняя квадратическая погрешность положения характерной точки (Mt), м	Описание обозначения точки на местности (при наличии)
	X	Y	X	Y			
1	2	3	4	5	6	7	8
820	-	-	475034.19	2210360.32	Картометрический метод	5.0	Закрепление отсутствует
821	-	-	474869.01	2210390.04	Картометрический метод	5.0	Закрепление отсутствует
822	-	-	474833.57	2210407.73	Картометрический метод	5.0	Закрепление отсутствует
823	-	-	474831.73	2210408.65	Картометрический метод	5.0	Закрепление отсутствует
824	-	-	474827.43	2210390.29	Картометрический метод	5.0	Закрепление отсутствует
825	-	-	474825.56	2210372.32	Картометрический метод	5.0	Закрепление отсутствует
826	-	-	474824.93	2210353.03	Картометрический метод	5.0	Закрепление отсутствует
827	-	-	474823.51	2210335.72	Картометрический метод	5.0	Закрепление отсутствует
828	-	-	474821.14	2210328.64	Картометрический метод	5.0	Закрепление отсутствует
829	-	-	474817.19	2210322.86	Картометрический метод	5.0	Закрепление отсутствует
830	-	-	474811.79	2210318.64	Картометрический метод	5.0	Закрепление отсутствует
831	-	-	474803.85	2210313.87	Картометрический метод	5.0	Закрепление отсутствует
832	-	-	474793.85	2210310.48	Картометрический метод	5.0	Закрепление отсутствует
833	-	-	474723.73	2210295.42	Картометрический метод	5.0	Закрепление отсутствует
834	-	-	474649.76	2210283.32	Картометрический метод	5.0	Закрепление отсутствует
835	-	-	474633.03	2210279.08	Картометрический метод	5.0	Закрепление отсутствует
836	-	-	474613.52	2210273.77	Картометрический метод	5.0	Закрепление отсутствует
837	-	-	474592.63	2210269.52	Картометрический метод	5.0	Закрепление отсутствует
838	-	-	474575.71	2210267.30	Картометрический метод	5.0	Закрепление отсутствует
839	-	-	474557.64	2210266.22	Картометрический метод	5.0	Закрепление отсутствует
840	-	-	474516.50	2210260.29	Картометрический метод	5.0	Закрепление отсутствует
841	-	-	474460.10	2210248.36	Картометрический метод	5.0	Закрепление отсутствует
842	-	-	474402.30	2210233.62	Картометрический метод	5.0	Закрепление отсутствует
843	-	-	474389.67	2210228.79	Картометрический метод	5.0	Закрепление отсутствует
844	-	-	474375.47	2210220.71	Картометрический метод	5.0	Закрепление отсутствует

2. Сведения о характерных точках границ объекта							
Обозначение характерных точек границ	Существующие координаты, м		Измененные (уточненные) координаты, м		Метод определения координат характерной точки	Средняя квадратическая погрешность положения характерной точки (Mt), м	Описание обозначения точки на местности (при наличии)
	X	Y	X	Y			
1	2	3	4	5	6	7	8
845	-	-	474363.13	2210211.50	Картометрический метод	5.0	Закрепление отсутствует
846	-	-	474350.98	2210202.12	Картометрический метод	5.0	Закрепление отсутствует
847	-	-	474336.57	2210192.22	Картометрический метод	5.0	Закрепление отсутствует
848	-	-	474321.36	2210184.64	Картометрический метод	5.0	Закрепление отсутствует
849	-	-	474297.84	2210176.43	Картометрический метод	5.0	Закрепление отсутствует
850	-	-	474267.35	2210168.70	Картометрический метод	5.0	Закрепление отсутствует
851	-	-	474227.57	2210161.50	Картометрический метод	5.0	Закрепление отсутствует
852	-	-	474196.33	2210156.03	Картометрический метод	5.0	Закрепление отсутствует
853	-	-	474156.47	2210153.18	Картометрический метод	5.0	Закрепление отсутствует
854	-	-	474124.56	2210156.19	Картометрический метод	5.0	Закрепление отсутствует
855	-	-	474101.73	2210164.16	Картометрический метод	5.0	Закрепление отсутствует
856	-	-	474377.75	2210030.02	Картометрический метод	5.0	Закрепление отсутствует
857	-	-	475327.16	2210205.91	Картометрический метод	5.0	Закрепление отсутствует
858	-	-	475443.27	2210227.42	Картометрический метод	5.0	Закрепление отсутствует
859	-	-	475834.40	2210299.88	Картометрический метод	5.0	Закрепление отсутствует
860	-	-	475798.35	2210319.97	Картометрический метод	5.0	Закрепление отсутствует
861	-	-	475773.67	2210336.47	Картометрический метод	5.0	Закрепление отсутствует
862	-	-	475759.33	2210347.42	Картометрический метод	5.0	Закрепление отсутствует
863	-	-	475736.25	2210365.05	Картометрический метод	5.0	Закрепление отсутствует
864	-	-	475716.98	2210380.47	Картометрический метод	5.0	Закрепление отсутствует
865	-	-	475705.05	2210390.03	Картометрический метод	5.0	Закрепление отсутствует
866	-	-	475701.54	2210392.83	Картометрический метод	5.0	Закрепление отсутствует
867	-	-	475672.89	2210415.74	Картометрический метод	5.0	Закрепление отсутствует
868	-	-	475658.14	2210427.83	Картометрический метод	5.0	Закрепление отсутствует
869	-	-	475653.90	2210431.31	Картометрический метод	5.0	Закрепление отсутствует

2. Сведения о характерных точках границ объекта							
Обозначение характерных точек границ	Существующие координаты, м		Измененные (уточненные) координаты, м		Метод определения координат характерной точки	Средняя квадратическая погрешность положения характерной точки (Mt), м	Описание обозначения точки на местности (при наличии)
	X	Y	X	Y			
1	2	3	4	5	6	7	8
870	-	-	475618.68	2210460.46	Картометрический метод	5.0	Закрепление отсутствует
871	-	-	475610.08	2210467.45	Картометрический метод	5.0	Закрепление отсутствует
872	-	-	475673.70	2210465.56	Картометрический метод	5.0	Закрепление отсутствует
873	-	-	475703.70	2210464.66	Картометрический метод	5.0	Закрепление отсутствует
874	-	-	475733.67	2210463.76	Картометрический метод	5.0	Закрепление отсутствует
875	-	-	475756.16	2210463.10	Картометрический метод	5.0	Закрепление отсутствует
876	-	-	475781.15	2210462.36	Картометрический метод	5.0	Закрепление отсутствует
877	-	-	475803.64	2210461.69	Картометрический метод	5.0	Закрепление отсутствует
878	-	-	475838.63	2210460.65	Картометрический метод	5.0	Закрепление отсутствует
879	-	-	475863.62	2210459.91	Картометрический метод	5.0	Закрепление отсутствует
880	-	-	475869.27	2210459.74	Картометрический метод	5.0	Закрепление отсутствует
881	-	-	475903.56	2210458.72	Картометрический метод	5.0	Закрепление отсутствует
882	-	-	475911.10	2210458.50	Картометрический метод	5.0	Закрепление отсутствует
883	-	-	475948.58	2210457.38	Картометрический метод	5.0	Закрепление отсутствует
884	-	-	475954.72	2210457.20	Картометрический метод	5.0	Закрепление отсутствует
885	-	-	476001.10	2210455.82	Картометрический метод	5.0	Закрепление отсутствует
886	-	-	476021.06	2210455.23	Картометрический метод	5.0	Закрепление отсутствует
887	-	-	476034.60	2210454.82	Картометрический метод	5.0	Закрепление отсутствует
888	-	-	476081.03	2210453.44	Картометрический метод	5.0	Закрепление отсутствует
889	-	-	476090.08	2210453.17	Картометрический метод	5.0	Закрепление отсутствует
890	-	-	476131.00	2210451.95	Картометрический метод	5.0	Закрепление отсутствует
891	-	-	476156.00	2210451.21	Картометрический метод	5.0	Закрепление отсутствует
892	-	-	476188.48	2210450.24	Картометрический метод	5.0	Закрепление отсутствует
893	-	-	476243.46	2210448.61	Картометрический метод	5.0	Закрепление отсутствует
894	-	-	476298.44	2210446.97	Картометрический метод	5.0	Закрепление отсутствует

2. Сведения о характерных точках границ объекта							
Обозначение характерных точек границ	Существующие координаты, м		Измененные (уточненные) координаты, м		Метод определения координат характерной точки	Средняя квадратическая погрешность положения характерной точки (Mt), м	Описание обозначения точки на местности (при наличии)
	X	Y	X	Y			
1	2	3	4	5	6	7	8
895	-	-	476323.43	2210446.22	Картометрический метод	5.0	Закрепление отсутствует
896	-	-	476333.18	2210445.94	Картометрический метод	5.0	Закрепление отсутствует
897	-	-	476348.42	2210445.49	Картометрический метод	5.0	Закрепление отсутствует
898	-	-	476375.03	2210444.69	Картометрический метод	5.0	Закрепление отсутствует
899	-	-	476370.71	2210404.81	Картометрический метод	5.0	Закрепление отсутствует
900	-	-	476369.41	2210392.83	Картометрический метод	5.0	Закрепление отсутствует
901	-	-	476366.30	2210364.18	Картометрический метод	5.0	Закрепление отсутствует
902	-	-	476363.60	2210339.32	Картометрический метод	5.0	Закрепление отсутствует
903	-	-	476360.91	2210314.47	Картометрический метод	5.0	Закрепление отсутствует
904	-	-	476358.21	2210289.62	Картометрический метод	5.0	Закрепление отсутствует
905	-	-	476356.92	2210277.69	Картометрический метод	5.0	Закрепление отсутствует
906	-	-	476352.60	2210237.91	Картометрический метод	5.0	Закрепление отсутствует
907	-	-	476604.71	2210214.70	Картометрический метод	5.0	Закрепление отсутствует
908	-	-	476609.28	2210264.24	Картометрический метод	5.0	Закрепление отсутствует
909	-	-	476611.58	2210289.13	Картометрический метод	5.0	Закрепление отсутствует
910	-	-	476613.03	2210313.99	Картометрический метод	5.0	Закрепление отсутствует
911	-	-	476616.64	2210339.26	Картометрический метод	5.0	Закрепление отсутствует
912	-	-	476621.65	2210368.46	Картометрический метод	5.0	Закрепление отсутствует
913	-	-	476626.57	2210409.79	Картометрический метод	5.0	Закрепление отсутствует
914	-	-	476631.17	2210445.07	Картометрический метод	5.0	Закрепление отсутствует
915	-	-	476634.61	2210481.53	Картометрический метод	5.0	Закрепление отсутствует
916	-	-	476661.52	2210481.02	Картометрический метод	5.0	Закрепление отсутствует
917	-	-	476699.70	2210480.45	Картометрический метод	5.0	Закрепление отсутствует
918	-	-	476700.19	2210480.70	Картометрический метод	5.0	Закрепление отсутствует
919	-	-	476704.83	2210481.40	Картометрический метод	5.0	Закрепление отсутствует

2. Сведения о характерных точках границ объекта							
Обозначение характерных точек границ	Существующие координаты, м		Измененные (уточненные) координаты, м		Метод определения координат характерной точки	Средняя квадратическая погрешность положения характерной точки (Mt), м	Описание обозначения точки на местности (при наличии)
	X	Y	X	Y			
1	2	3	4	5	6	7	8
920	-	-	476716.74	2210792.14	Картометрический метод	5.0	Закрепление отсутствует
921	-	-	476720.25	2210788.03	Картометрический метод	5.0	Закрепление отсутствует
922	-	-	476744.21	2210789.32	Картометрический метод	5.0	Закрепление отсутствует
923	-	-	476770.73	2210790.82	Картометрический метод	5.0	Закрепление отсутствует
924	-	-	476797.94	2210793.46	Картометрический метод	5.0	Закрепление отсутствует
925	-	-	476824.32	2210794.06	Картометрический метод	5.0	Закрепление отсутствует
926	-	-	476850.82	2210795.31	Картометрический метод	5.0	Закрепление отсутствует
927	-	-	476877.37	2210795.91	Картометрический метод	5.0	Закрепление отсутствует
928	-	-	476877.51	2210790.94	Картометрический метод	5.0	Закрепление отсутствует
929	-	-	476879.49	2210791.05	Картометрический метод	5.0	Закрепление отсутствует
930	-	-	476879.23	2210796.20	Картометрический метод	5.0	Закрепление отсутствует
931	-	-	476908.12	2210797.64	Картометрический метод	5.0	Закрепление отсутствует
932	-	-	476934.72	2210798.95	Картометрический метод	5.0	Закрепление отсутствует
933	-	-	476961.32	2210800.16	Картометрический метод	5.0	Закрепление отсутствует
934	-	-	476977.34	2210801.07	Картометрический метод	5.0	Закрепление отсутствует
935	-	-	476978.92	2210801.89	Картометрический метод	5.0	Закрепление отсутствует
936	-	-	476999.23	2210812.41	Картометрический метод	5.0	Закрепление отсутствует
937	-	-	477005.24	2210816.05	Картометрический метод	5.0	Закрепление отсутствует
938	-	-	477013.45	2210820.39	Картометрический метод	5.0	Закрепление отсутствует
939	-	-	477014.56	2210820.98	Картометрический метод	5.0	Закрепление отсутствует
940	-	-	477010.22	2210882.63	Картометрический метод	5.0	Закрепление отсутствует
662	-	-	477001.34	2210910.45	Картометрический метод	5.0	Закрепление отсутствует
941	-	-	475748.89	2212273.23	Картометрический метод	5.0	Закрепление отсутствует
942	-	-	475182.89	2212217.04	Картометрический метод	5.0	Закрепление отсутствует
943	-	-	475184.02	2211987.85	Картометрический метод	5.0	Закрепление отсутствует

2. Сведения о характерных точках границ объекта							
Обозначение характерных точек границ	Существующие координаты, м		Измененные (уточненные) координаты, м		Метод определения координат характерной точки	Средняя квадратическая погрешность положения характерной точки (Mt), м	Описание обозначения точки на местности (при наличии)
	X	Y	X	Y			
1	2	3	4	5	6	7	8
944	-	-	474814.12	2211515.28	Картометрический метод	5.0	Закрепление отсутствует
945	-	-	474812.96	2211230.22	Картометрический метод	5.0	Закрепление отсутствует
946	-	-	475150.10	2211259.93	Картометрический метод	5.0	Закрепление отсутствует
947	-	-	475205.83	2211334.34	Картометрический метод	5.0	Закрепление отсутствует
948	-	-	475579.29	2211324.37	Картометрический метод	5.0	Закрепление отсутствует
949	-	-	475596.54	2211453.32	Картометрический метод	5.0	Закрепление отсутствует
950	-	-	475570.08	2211677.49	Картометрический метод	5.0	Закрепление отсутствует
951	-	-	475708.35	2212184.37	Картометрический метод	5.0	Закрепление отсутствует
941	-	-	475748.89	2212273.23	Картометрический метод	5.0	Закрепление отсутствует
952	-	-	477383.64	2211165.43	Картометрический метод	5.0	Закрепление отсутствует
953	-	-	477348.05	2211126.57	Картометрический метод	5.0	Закрепление отсутствует
954	-	-	477306.50	2211094.96	Картометрический метод	5.0	Закрепление отсутствует
955	-	-	477241.01	2211059.02	Картометрический метод	5.0	Закрепление отсутствует
956	-	-	477223.24	2211042.76	Картометрический метод	5.0	Закрепление отсутствует
957	-	-	477200.43	2211029.42	Картометрический метод	5.0	Закрепление отсутствует
958	-	-	477159.76	2211005.84	Картометрический метод	5.0	Закрепление отсутствует
959	-	-	477026.72	2210925.13	Картометрический метод	5.0	Закрепление отсутствует
960	-	-	477029.23	2210915.49	Картометрический метод	5.0	Закрепление отсутствует
961	-	-	477035.77	2210831.53	Картометрический метод	5.0	Закрепление отсутствует
962	-	-	477073.76	2210851.34	Картометрический метод	5.0	Закрепление отсутствует
963	-	-	477085.96	2210744.66	Картометрический метод	5.0	Закрепление отсутствует
964	-	-	477085.99	2210744.36	Картометрический метод	5.0	Закрепление отсутствует
965	-	-	477089.40	2210714.55	Картометрический метод	5.0	Закрепление отсутствует
966	-	-	477092.81	2210684.74	Картометрический метод	5.0	Закрепление отсутствует
967	-	-	477095.65	2210659.92	Картометрический метод	5.0	Закрепление отсутствует

2. Сведения о характерных точках границ объекта							
Обозначение характерных точек границ	Существующие координаты, м		Измененные (уточненные) координаты, м		Метод определения координат характерной точки	Средняя квадратическая погрешность положения характерной точки (Mt), м	Описание обозначения точки на местности (при наличии)
	X	Y	X	Y			
1	2	3	4	5	6	7	8
968	-	-	477097.39	2210644.64	Картометрический метод	5.0	Закрепление отсутствует
969	-	-	477060.43	2210585.92	Картометрический метод	5.0	Закрепление отсутствует
970	-	-	477064.40	2210568.15	Картометрический метод	5.0	Закрепление отсутствует
971	-	-	477017.85	2210516.30	Картометрический метод	5.0	Закрепление отсутствует
972	-	-	477024.60	2210471.44	Картометрический метод	5.0	Закрепление отсутствует
973	-	-	477029.44	2210438.01	Картометрический метод	5.0	Закрепление отсутствует
974	-	-	477034.92	2210402.72	Картометрический метод	5.0	Закрепление отсутствует
975	-	-	477040.19	2210371.20	Картометрический метод	5.0	Закрепление отсутствует
976	-	-	477045.36	2210339.29	Картометрический метод	5.0	Закрепление отсутствует
977	-	-	477050.00	2210308.82	Картометрический метод	5.0	Закрепление отсутствует
978	-	-	477052.29	2210280.54	Картометрический метод	5.0	Закрепление отсутствует
979	-	-	477022.15	2210270.71	Картометрический метод	5.0	Закрепление отсутствует
980	-	-	476986.26	2210261.72	Картометрический метод	5.0	Закрепление отсутствует
981	-	-	476953.39	2210253.16	Картометрический метод	5.0	Закрепление отсутствует
982	-	-	476933.61	2210249.21	Картометрический метод	5.0	Закрепление отсутствует
983	-	-	476920.31	2210213.69	Картометрический метод	5.0	Закрепление отсутствует
984	-	-	476919.36	2210211.75	Картометрический метод	5.0	Закрепление отсутствует
985	-	-	476911.81	2210192.66	Картометрический метод	5.0	Закрепление отсутствует
986	-	-	476908.40	2210171.95	Картометрический метод	5.0	Закрепление отсутствует
987	-	-	476908.26	2210171.14	Картометрический метод	5.0	Закрепление отсутствует
988	-	-	476906.92	2210167.62	Картометрический метод	5.0	Закрепление отсутствует
989	-	-	476906.34	2210159.88	Картометрический метод	5.0	Закрепление отсутствует
990	-	-	476905.24	2210156.76	Картометрический метод	5.0	Закрепление отсутствует
991	-	-	476900.22	2210147.85	Картометрический метод	5.0	Закрепление отсутствует
992	-	-	476899.68	2210146.34	Картометрический метод	5.0	Закрепление отсутствует

2. Сведения о характерных точках границ объекта							
Обозначение характерных точек границ	Существующие координаты, м		Измененные (уточненные) координаты, м		Метод определения координат характерной точки	Средняя квадратическая погрешность положения характерной точки (Mt), м	Описание обозначения точки на местности (при наличии)
	X	Y	X	Y			
1	2	3	4	5	6	7	8
993	-	-	476896.53	2210137.32	Картометрический метод	5.0	Закрепление отсутствует
994	-	-	476892.78	2210134.12	Картометрический метод	5.0	Закрепление отсутствует
995	-	-	476889.23	2210135.62	Картометрический метод	5.0	Закрепление отсутствует
996	-	-	476886.17	2210127.83	Картометрический метод	5.0	Закрепление отсутствует
997	-	-	476938.18	2210059.18	Картометрический метод	5.0	Закрепление отсутствует
998	-	-	476954.08	2210038.40	Картометрический метод	5.0	Закрепление отсутствует
999	-	-	476970.26	2210017.29	Картометрический метод	5.0	Закрепление отсутствует
1000	-	-	476986.24	2209997.14	Картометрический метод	5.0	Закрепление отсутствует
1001	-	-	477001.43	2209978.38	Картометрический метод	5.0	Закрепление отсутствует
1002	-	-	476969.74	2209954.85	Картометрический метод	5.0	Закрепление отсутствует
1003	-	-	476968.23	2209953.79	Картометрический метод	5.0	Закрепление отсутствует
1004	-	-	476947.01	2209934.10	Картометрический метод	5.0	Закрепление отсутствует
1005	-	-	476936.08	2209930.74	Картометрический метод	5.0	Закрепление отсутствует
1006	-	-	476910.72	2209925.70	Картометрический метод	5.0	Закрепление отсутствует
1007	-	-	476885.92	2209922.14	Картометрический метод	5.0	Закрепление отсутствует
1008	-	-	476861.57	2209916.34	Картометрический метод	5.0	Закрепление отсутствует
1009	-	-	476859.22	2209919.22	Картометрический метод	5.0	Закрепление отсутствует
1010	-	-	476832.23	2209914.39	Картометрический метод	5.0	Закрепление отсутствует
1011	-	-	476805.05	2209908.20	Картометрический метод	5.0	Закрепление отсутствует
1012	-	-	476778.11	2209903.89	Картометрический метод	5.0	Закрепление отсутствует
1013	-	-	476745.09	2209898.48	Картометрический метод	5.0	Закрепление отсутствует
1014	-	-	476740.32	2209897.53	Картометрический метод	5.0	Закрепление отсутствует
1015	-	-	476744.17	2209889.56	Картометрический метод	5.0	Закрепление отсутствует
1016	-	-	476795.02	2209783.84	Картометрический метод	5.0	Закрепление отсутствует
1017	-	-	476832.62	2209528.90	Картометрический метод	5.0	Закрепление отсутствует

2. Сведения о характерных точках границ объекта							
Обозначение характерных точек границ	Существующие координаты, м		Измененные (уточненные) координаты, м		Метод определения координат характерной точки	Средняя квадратическая погрешность положения характерной точки (Mt), м	Описание обозначения точки на местности (при наличии)
	X	Y	X	Y			
1	2	3	4	5	6	7	8
1018	-	-	477557.37	2209274.88	Картометрический метод	5.0	Закрепление отсутствует
1019	-	-	477602.22	2209561.79	Картометрический метод	5.0	Закрепление отсутствует
1020	-	-	477587.63	2209569.37	Картометрический метод	5.0	Закрепление отсутствует
1021	-	-	477554.43	2209585.39	Картометрический метод	5.0	Закрепление отсутствует
1022	-	-	477530.97	2209594.70	Картометрический метод	5.0	Закрепление отсутствует
1023	-	-	477508.63	2209603.51	Картометрический метод	5.0	Закрепление отсутствует
1024	-	-	477486.57	2209612.23	Картометрический метод	5.0	Закрепление отсутствует
1025	-	-	477461.25	2209622.22	Картометрический метод	5.0	Закрепление отсутствует
1026	-	-	477438.15	2209631.34	Картометрический метод	5.0	Закрепление отсутствует
1027	-	-	477387.49	2209651.36	Картометрический метод	5.0	Закрепление отсутствует
1028	-	-	477374.61	2209656.58	Картометрический метод	5.0	Закрепление отсутствует
1029	-	-	477350.39	2209665.76	Картометрический метод	5.0	Закрепление отсутствует
1030	-	-	477326.86	2209675.62	Картометрический метод	5.0	Закрепление отсутствует
1031	-	-	477284.39	2209691.50	Картометрический метод	5.0	Закрепление отсутствует
1032	-	-	477157.21	2209734.92	Картометрический метод	5.0	Закрепление отсутствует
1033	-	-	477109.69	2209749.36	Картометрический метод	5.0	Закрепление отсутствует
1034	-	-	477080.45	2209795.38	Картометрический метод	5.0	Закрепление отсутствует
1035	-	-	477118.37	2209840.49	Картометрический метод	5.0	Закрепление отсутствует
1036	-	-	477146.68	2209879.99	Картометрический метод	5.0	Закрепление отсутствует
1037	-	-	477160.79	2209890.49	Картометрический метод	5.0	Закрепление отсутствует
1038	-	-	477171.62	2209924.67	Картометрический метод	5.0	Закрепление отсутствует
1039	-	-	477193.29	2209993.01	Картометрический метод	5.0	Закрепление отсутствует
1040	-	-	477204.14	2210027.19	Картометрический метод	5.0	Закрепление отсутствует
1041	-	-	477214.96	2210061.37	Картометрический метод	5.0	Закрепление отсутствует
1042	-	-	477221.28	2210108.92	Картометрический метод	5.0	Закрепление отсутствует

2. Сведения о характерных точках границ объекта							
Обозначение характерных точек границ	Существующие координаты, м		Измененные (уточненные) координаты, м		Метод определения координат характерной точки	Средняя квадратическая погрешность положения характерной точки (Mt), м	Описание обозначения точки на местности (при наличии)
	X	Y	X	Y			
1	2	3	4	5	6	7	8
1043	-	-	477232.15	2210186.49	Картометрический метод	5.0	Закрепление отсутствует
1044	-	-	477237.04	2210221.49	Картометрический метод	5.0	Закрепление отсутствует
1045	-	-	477248.80	2210312.03	Картометрический метод	5.0	Закрепление отсутствует
1046	-	-	477235.92	2210325.79	Картометрический метод	5.0	Закрепление отсутствует
1047	-	-	477231.52	2210330.77	Картометрический метод	5.0	Закрепление отсутствует
1048	-	-	477234.06	2210352.85	Картометрический метод	5.0	Закрепление отсутствует
1049	-	-	477252.79	2210365.05	Картометрический метод	5.0	Закрепление отсутствует
1050	-	-	477257.28	2210405.79	Картометрический метод	5.0	Закрепление отсутствует
1051	-	-	477237.08	2210406.41	Картометрический метод	5.0	Закрепление отсутствует
1052	-	-	477234.18	2210410.82	Картометрический метод	5.0	Закрепление отсутствует
1053	-	-	477233.51	2210416.46	Картометрический метод	5.0	Закрепление отсутствует
1054	-	-	477228.50	2210416.94	Картометрический метод	5.0	Закрепление отсутствует
1055	-	-	477234.26	2210460.11	Картометрический метод	5.0	Закрепление отсутствует
1056	-	-	477240.14	2210498.69	Картометрический метод	5.0	Закрепление отсутствует
1057	-	-	477239.73	2210512.54	Картометрический метод	5.0	Закрепление отсутствует
1058	-	-	477246.63	2210588.67	Картометрический метод	5.0	Закрепление отсутствует
1059	-	-	477253.11	2210661.19	Картометрический метод	5.0	Закрепление отсутствует
1060	-	-	477263.16	2210687.45	Картометрический метод	5.0	Закрепление отсутствует
1061	-	-	477270.63	2210694.79	Картометрический метод	5.0	Закрепление отсутствует
1062	-	-	477275.54	2210710.49	Картометрический метод	5.0	Закрепление отсутствует
1063	-	-	477276.02	2210712.03	Картометрический метод	5.0	Закрепление отсутствует
1064	-	-	477265.09	2210723.80	Картометрический метод	5.0	Закрепление отсутствует
1065	-	-	477247.93	2210741.97	Картометрический метод	5.0	Закрепление отсутствует
1066	-	-	477275.19	2210822.44	Картометрический метод	5.0	Закрепление отсутствует
1067	-	-	477268.25	2210888.92	Картометрический метод	5.0	Закрепление отсутствует

2. Сведения о характерных точках границ объекта							
Обозначение характерных точек границ	Существующие координаты, м		Измененные (уточненные) координаты, м		Метод определения координат характерной точки	Средняя квадратическая погрешность положения характерной точки (Mt), м	Описание обозначения точки на местности (при наличии)
	X	Y	X	Y			
1	2	3	4	5	6	7	8
1068	-	-	477252.39	2210908.27	Картометрический метод	5.0	Закрепление отсутствует
1069	-	-	477235.87	2210926.25	Картометрический метод	5.0	Закрепление отсутствует
1070	-	-	477265.04	2210956.03	Картометрический метод	5.0	Закрепление отсутствует
1071	-	-	477249.60	2210974.12	Картометрический метод	5.0	Закрепление отсутствует
1072	-	-	477257.25	2210982.10	Картометрический метод	5.0	Закрепление отсутствует
1073	-	-	477284.87	2211010.48	Картометрический метод	5.0	Закрепление отсутствует
1074	-	-	477310.66	2211033.09	Картометрический метод	5.0	Закрепление отсутствует
1075	-	-	477313.60	2211035.95	Картометрический метод	5.0	Закрепление отсутствует
1076	-	-	477321.33	2211042.31	Картометрический метод	5.0	Закрепление отсутствует
1077	-	-	477381.06	2211107.96	Картометрический метод	5.0	Закрепление отсутствует
1078	-	-	477407.79	2211133.07	Картометрический метод	5.0	Закрепление отсутствует
952	-	-	477383.64	2211165.43	Картометрический метод	5.0	Закрепление отсутствует
1079	-	-	472458.76	2210992.87	Картометрический метод	5.0	Закрепление отсутствует
1080	-	-	472453.20	2210976.09	Картометрический метод	5.0	Закрепление отсутствует
1081	-	-	472663.77	2210894.52	Картометрический метод	5.0	Закрепление отсутствует
1082	-	-	472768.12	2210851.34	Картометрический метод	5.0	Закрепление отсутствует
1083	-	-	472894.85	2210789.11	Картометрический метод	5.0	Закрепление отсутствует
1084	-	-	473260.08	2210596.32	Картометрический метод	5.0	Закрепление отсутствует
1085	-	-	472984.76	2210096.48	Картометрический метод	5.0	Закрепление отсутствует
1086	-	-	473066.64	2209990.04	Картометрический метод	5.0	Закрепление отсутствует
1087	-	-	473163.79	2209995.76	Картометрический метод	5.0	Закрепление отсутствует
1088	-	-	473360.91	2210017.62	Картометрический метод	5.0	Закрепление отсутствует
1089	-	-	473521.53	2210024.46	Картометрический метод	5.0	Закрепление отсутствует
1090	-	-	473806.87	2209993.30	Картометрический метод	5.0	Закрепление отсутствует
1091	-	-	474085.70	2210217.30	Картометрический метод	5.0	Закрепление отсутствует

2. Сведения о характерных точках границ объекта							
Обозначение характерных точек границ	Существующие координаты, м		Измененные (уточненные) координаты, м		Метод определения координат характерной точки	Средняя квадратическая погрешность положения характерной точки (Mt), м	Описание обозначения точки на местности (при наличии)
	X	Y	X	Y			
1	2	3	4	5	6	7	8
1092	-	-	474106.16	2210233.31	Картометрический метод	5.0	Закрепление отсутствует
1093	-	-	474109.62	2210237.32	Картометрический метод	5.0	Закрепление отсутствует
1094	-	-	474107.89	2210241.86	Картометрический метод	5.0	Закрепление отсутствует
1095	-	-	474033.88	2210229.17	Картометрический метод	5.0	Закрепление отсутствует
1096	-	-	474002.42	2210227.67	Картометрический метод	5.0	Закрепление отсутствует
1097	-	-	473990.89	2210230.40	Картометрический метод	5.0	Закрепление отсутствует
1098	-	-	473967.74	2210237.70	Картометрический метод	5.0	Закрепление отсутствует
1099	-	-	473795.07	2210328.78	Картометрический метод	5.0	Закрепление отсутствует
1100	-	-	473787.56	2210330.57	Картометрический метод	5.0	Закрепление отсутствует
1101	-	-	473768.62	2210340.90	Картометрический метод	5.0	Закрепление отсутствует
1102	-	-	473764.85	2210345.88	Картометрический метод	5.0	Закрепление отсутствует
1103	-	-	473665.11	2210400.44	Картометрический метод	5.0	Закрепление отсутствует
1104	-	-	473655.50	2210384.45	Картометрический метод	5.0	Закрепление отсутствует
1105	-	-	473642.40	2210391.52	Картометрический метод	5.0	Закрепление отсутствует
1106	-	-	473649.87	2210408.67	Картометрический метод	5.0	Закрепление отсутствует
1107	-	-	473010.94	2210750.07	Картометрический метод	5.0	Закрепление отсутствует
1108	-	-	472810.44	2210853.19	Картометрический метод	5.0	Закрепление отсутствует
1109	-	-	472703.79	2210897.66	Картометрический метод	5.0	Закрепление отсутствует
1079	-	-	472458.76	2210992.87	Картометрический метод	5.0	Закрепление отсутствует
1110	-	-	473212.52	2210473.60	Картометрический метод	5.0	Закрепление отсутствует
1111	-	-	473266.68	2210439.11	Картометрический метод	5.0	Закрепление отсутствует
1112	-	-	473323.12	2210403.21	Картометрический метод	5.0	Закрепление отсутствует
1113	-	-	473447.30	2210324.18	Картометрический метод	5.0	Закрепление отсутствует
1114	-	-	473479.99	2210303.38	Картометрический метод	5.0	Закрепление отсутствует
1115	-	-	473508.83	2210285.02	Картометрический метод	5.0	Закрепление отсутствует

2. Сведения о характерных точках границ объекта							
Обозначение характерных точек границ	Существующие координаты, м		Измененные (уточненные) координаты, м		Метод определения координат характерной точки	Средняя квадратическая погрешность положения характерной точки (Mt), м	Описание обозначения точки на местности (при наличии)
	X	Y	X	Y			
1	2	3	4	5	6	7	8
1116	-	-	473537.08	2210267.05	Картометрический метод	5.0	Закрепление отсутствует
1117	-	-	473549.08	2210259.41	Картометрический метод	5.0	Закрепление отсутствует
1118	-	-	473561.78	2210251.32	Картометрический метод	5.0	Закрепление отсутствует
1119	-	-	473588.88	2210233.51	Картометрический метод	5.0	Закрепление отсутствует
1120	-	-	473618.30	2210214.17	Картометрический метод	5.0	Закрепление отсутствует
1121	-	-	473647.58	2210194.94	Картометрический метод	5.0	Закрепление отсутствует
1122	-	-	473631.28	2210171.65	Картометрический метод	5.0	Закрепление отсутствует
1123	-	-	473613.49	2210183.44	Картометрический метод	5.0	Закрепление отсутствует
1124	-	-	473605.85	2210174.60	Картометрический метод	5.0	Закрепление отсутствует
1125	-	-	473581.70	2210146.64	Картометрический метод	5.0	Закрепление отсутствует
1126	-	-	473562.21	2210146.03	Картометрический метод	5.0	Закрепление отсутствует
1127	-	-	473551.97	2210145.04	Картометрический метод	5.0	Закрепление отсутствует
1128	-	-	473512.05	2210139.94	Картометрический метод	5.0	Закрепление отсутствует
1129	-	-	473487.08	2210156.28	Картометрический метод	5.0	Закрепление отсутствует
1130	-	-	473468.34	2210152.52	Картометрический метод	5.0	Закрепление отсутствует
1131	-	-	473445.62	2210151.28	Картометрический метод	5.0	Закрепление отсутствует
1132	-	-	473429.28	2210163.53	Картометрический метод	5.0	Закрепление отсутствует
1133	-	-	473421.62	2210152.48	Картометрический метод	5.0	Закрепление отсутствует
1134	-	-	473378.70	2210150.23	Картометрический метод	5.0	Закрепление отсутствует
1135	-	-	473365.75	2210149.56	Картометрический метод	5.0	Закрепление отсутствует
1136	-	-	473316.69	2210146.93	Картометрический метод	5.0	Закрепление отсутствует
1137	-	-	473276.06	2210153.16	Картометрический метод	5.0	Закрепление отсутствует
1138	-	-	473267.26	2210154.59	Картометрический метод	5.0	Закрепление отсутствует
1139	-	-	473267.25	2210154.57	Картометрический метод	5.0	Закрепление отсутствует
1140	-	-	473224.32	2210161.42	Картометрический метод	5.0	Закрепление отсутствует

2. Сведения о характерных точках границ объекта							
Обозначение характерных точек границ	Существующие координаты, м		Измененные (уточненные) координаты, м		Метод определения координат характерной точки	Средняя квадратическая погрешность положения характерной точки (Mt), м	Описание обозначения точки на местности (при наличии)
	X	Y	X	Y			
1	2	3	4	5	6	7	8
1141	-	-	473187.45	2210178.27	Картометрический метод	5.0	Закрепление отсутствует
1142	-	-	473172.77	2210163.39	Картометрический метод	5.0	Закрепление отсутствует
1143	-	-	473162.68	2210143.81	Картометрический метод	5.0	Закрепление отсутствует
1144	-	-	473151.50	2210122.09	Картометрический метод	5.0	Закрепление отсутствует
1145	-	-	473131.06	2210132.32	Картометрический метод	5.0	Закрепление отсутствует
1146	-	-	473113.13	2210141.29	Картометрический метод	5.0	Закрепление отсутствует
1147	-	-	473109.54	2210134.58	Картометрический метод	5.0	Закрепление отсутствует
1148	-	-	473095.81	2210141.68	Картометрический метод	5.0	Закрепление отсутствует
1149	-	-	473079.15	2210150.29	Картометрический метод	5.0	Закрепление отсутствует
1150	-	-	473106.82	2210196.77	Картометрический метод	5.0	Закрепление отсутствует
1151	-	-	473112.63	2210206.54	Картометрический метод	5.0	Закрепление отсутствует
1152	-	-	473141.65	2210254.79	Картометрический метод	5.0	Закрепление отсутствует
1153	-	-	473162.26	2210289.07	Картометрический метод	5.0	Закрепление отсутствует
1154	-	-	473182.48	2210322.67	Картометрический метод	5.0	Закрепление отсутствует
1155	-	-	473209.49	2210306.61	Картометрический метод	5.0	Закрепление отсутствует
1156	-	-	473237.41	2210348.57	Картометрический метод	5.0	Закрепление отсутствует
1157	-	-	473226.26	2210355.18	Картометрический метод	5.0	Закрепление отсутствует
1158	-	-	473253.56	2210399.90	Картометрический метод	5.0	Закрепление отсутствует
1159	-	-	473260.01	2210410.43	Картометрический метод	5.0	Закрепление отсутствует
1160	-	-	473251.95	2210415.52	Картометрический метод	5.0	Закрепление отсутствует
1161	-	-	473251.94	2210415.51	Картометрический метод	5.0	Закрепление отсутствует
1162	-	-	473224.52	2210432.88	Картометрический метод	5.0	Закрепление отсутствует
1163	-	-	473197.17	2210450.20	Картометрический метод	5.0	Закрепление отсутствует
1110	-	-	473212.52	2210473.60	Картометрический метод	5.0	Закрепление отсутствует
1164	-	-	471715.84	2210343.07	Картометрический метод	5.0	Закрепление отсутствует

2. Сведения о характерных точках границ объекта							
Обозначение характерных точек границ	Существующие координаты, м		Измененные (уточненные) координаты, м		Метод определения координат характерной точки	Средняя квадратическая погрешность положения характерной точки (Mt), м	Описание обозначения точки на местности (при наличии)
	X	Y	X	Y			
1	2	3	4	5	6	7	8
1165	-	-	471707.00	2210334.37	Картометрический метод	5.0	Закрепление отсутствует
1166	-	-	471703.84	2210328.85	Картометрический метод	5.0	Закрепление отсутствует
1167	-	-	471670.20	2210298.94	Картометрический метод	5.0	Закрепление отсутствует
1168	-	-	471629.02	2210254.99	Картометрический метод	5.0	Закрепление отсутствует
1169	-	-	471627.42	2210241.02	Картометрический метод	5.0	Закрепление отсутствует
1170	-	-	471627.26	2210241.11	Картометрический метод	5.0	Закрепление отсутствует
1171	-	-	471626.82	2210235.76	Картометрический метод	5.0	Закрепление отсутствует
1172	-	-	471623.52	2210206.90	Картометрический метод	5.0	Закрепление отсутствует
1173	-	-	471639.33	2210183.90	Картометрический метод	5.0	Закрепление отсутствует
1174	-	-	471682.84	2210173.68	Картометрический метод	5.0	Закрепление отсутствует
1175	-	-	471706.13	2210169.38	Картометрический метод	5.0	Закрепление отсутствует
1176	-	-	471723.27	2210161.87	Картометрический метод	5.0	Закрепление отсутствует
1177	-	-	471743.84	2210131.19	Картометрический метод	5.0	Закрепление отсутствует
1178	-	-	471764.15	2210119.11	Картометрический метод	5.0	Закрепление отсутствует
1179	-	-	471790.61	2210110.19	Картометрический метод	5.0	Закрепление отсутствует
1180	-	-	471857.63	2210080.19	Картометрический метод	5.0	Закрепление отсутствует
1181	-	-	471887.43	2210054.28	Картометрический метод	5.0	Закрепление отсутствует
1182	-	-	471920.21	2210036.17	Картометрический метод	5.0	Закрепление отсутствует
1183	-	-	471946.53	2210036.55	Картометрический метод	5.0	Закрепление отсутствует
1184	-	-	471975.79	2210047.81	Картометрический метод	5.0	Закрепление отсутствует
1185	-	-	472000.25	2210069.85	Картометрический метод	5.0	Закрепление отсутствует
1186	-	-	472021.44	2210104.22	Картометрический метод	5.0	Закрепление отсутствует
1187	-	-	472056.67	2210131.05	Картометрический метод	5.0	Закрепление отсутствует
1188	-	-	472104.66	2210131.75	Картометрический метод	5.0	Закрепление отсутствует
1189	-	-	472154.30	2210126.27	Картометрический метод	5.0	Закрепление отсутствует

2. Сведения о характерных точках границ объекта							
Обозначение характерных точек границ	Существующие координаты, м		Измененные (уточненные) координаты, м		Метод определения координат характерной точки	Средняя квадратическая погрешность положения характерной точки (Mt), м	Описание обозначения точки на местности (при наличии)
	X	Y	X	Y			
1	2	3	4	5	6	7	8
1190	-	-	472204.72	2210066.60	Картометрический метод	5.0	Закрепление отсутствует
1191	-	-	472239.07	2210046.95	Картометрический метод	5.0	Закрепление отсутствует
1192	-	-	472259.29	2210041.05	Картометрический метод	5.0	Закрепление отсутствует
1193	-	-	472282.51	2210041.38	Картометрический метод	5.0	Закрепление отсутствует
1194	-	-	472326.04	2210029.62	Картометрический метод	5.0	Закрепление отсутствует
1195	-	-	472353.82	2210036.22	Картометрический метод	5.0	Закрепление отсутствует
1196	-	-	472364.11	2210038.18	Картометрический метод	5.0	Закрепление отсутствует
1197	-	-	472384.92	2210104.05	Картометрический метод	5.0	Закрепление отсутствует
1198	-	-	472214.31	2210185.79	Картометрический метод	5.0	Закрепление отсутствует
1199	-	-	472248.09	2210284.28	Картометрический метод	5.0	Закрепление отсутствует
1200	-	-	472200.65	2210298.39	Картометрический метод	5.0	Закрепление отсутствует
1201	-	-	472168.23	2210203.35	Картометрический метод	5.0	Закрепление отсутствует
1202	-	-	472118.74	2210210.48	Картометрический метод	5.0	Закрепление отсутствует
1203	-	-	472089.73	2210214.66	Картометрический метод	5.0	Закрепление отсутствует
1204	-	-	472042.71	2210184.50	Картометрический метод	5.0	Закрепление отсутствует
1205	-	-	472021.66	2210171.03	Картометрический метод	5.0	Закрепление отсутствует
1206	-	-	472002.34	2210158.63	Картометрический метод	5.0	Закрепление отсутствует
1207	-	-	471991.32	2210149.46	Картометрический метод	5.0	Закрепление отсутствует
1208	-	-	471981.39	2210141.20	Картометрический метод	5.0	Закрепление отсутствует
1209	-	-	471931.63	2210099.81	Картометрический метод	5.0	Закрепление отсутствует
1210	-	-	471821.33	2210175.77	Картометрический метод	5.0	Закрепление отсутствует
1211	-	-	471806.24	2210186.16	Картометрический метод	5.0	Закрепление отсутствует
1212	-	-	471735.90	2210234.61	Картометрический метод	5.0	Закрепление отсутствует
1213	-	-	471723.88	2210242.88	Картометрический метод	5.0	Закрепление отсутствует
1214	-	-	471685.94	2210269.02	Картометрический метод	5.0	Закрепление отсутствует

2. Сведения о характерных точках границ объекта							
Обозначение характерных точек границ	Существующие координаты, м		Измененные (уточненные) координаты, м		Метод определения координат характерной точки	Средняя квадратическая погрешность положения характерной точки (Mt), м	Описание обозначения точки на местности (при наличии)
	X	Y	X	Y			
1	2	3	4	5	6	7	8
1164	-	-	471715.84	2210343.07	Картометрический метод	5.0	Закрепление отсутствует
1215	-	-	465762.19	2211633.08	Картометрический метод	5.0	Закрепление отсутствует
1216	-	-	465782.65	2211590.15	Картометрический метод	5.0	Закрепление отсутствует
1217	-	-	465780.28	2211571.62	Картометрический метод	5.0	Закрепление отсутствует
1218	-	-	465816.02	2211512.98	Картометрический метод	5.0	Закрепление отсутствует
1219	-	-	465863.79	2211447.87	Картометрический метод	5.0	Закрепление отсутствует
1220	-	-	465892.76	2211322.34	Картометрический метод	5.0	Закрепление отсутствует
1221	-	-	465968.62	2211243.14	Картометрический метод	5.0	Закрепление отсутствует
1222	-	-	465970.01	2211210.36	Картометрический метод	5.0	Закрепление отсутствует
1223	-	-	465972.07	2211199.20	Картометрический метод	5.0	Закрепление отсутствует
1224	-	-	466353.17	2211271.61	Картометрический метод	5.0	Закрепление отсутствует
1225	-	-	466420.56	2211284.41	Картометрический метод	5.0	Закрепление отсутствует
1226	-	-	466504.44	2211302.41	Картометрический метод	5.0	Закрепление отсутствует
1227	-	-	466520.87	2211308.13	Картометрический метод	5.0	Закрепление отсутствует
1228	-	-	466535.92	2211315.08	Картометрический метод	5.0	Закрепление отсутствует
1229	-	-	466550.45	2211324.23	Картометрический метод	5.0	Закрепление отсутствует
1230	-	-	466585.15	2211354.30	Картометрический метод	5.0	Закрепление отсутствует
1231	-	-	466623.22	2211392.78	Картометрический метод	5.0	Закрепление отсутствует
1232	-	-	466612.02	2211404.22	Картометрический метод	5.0	Закрепление отсутствует
1233	-	-	466572.66	2211365.22	Картометрический метод	5.0	Закрепление отсутствует
1234	-	-	466546.29	2211340.74	Картометрический метод	5.0	Закрепление отсутствует
1235	-	-	466491.70	2211315.14	Картометрический метод	5.0	Закрепление отсутствует
1236	-	-	466413.11	2211298.42	Картометрический метод	5.0	Закрепление отсутствует
1237	-	-	466410.18	2211302.03	Картометрический метод	5.0	Закрепление отсутствует
1238	-	-	466403.60	2211300.80	Картометрический метод	5.0	Закрепление отсутствует

2. Сведения о характерных точках границ объекта							
Обозначение характерных точек границ	Существующие координаты, м		Измененные (уточненные) координаты, м		Метод определения координат характерной точки	Средняя квадратическая погрешность положения характерной точки (Mt), м	Описание обозначения точки на местности (при наличии)
	X	Y	X	Y			
1	2	3	4	5	6	7	8
1239	-	-	466406.79	2211296.73	Картометрический метод	5.0	Закрепление отсутствует
1240	-	-	466347.63	2211284.14	Картометрический метод	5.0	Закрепление отсутствует
1241	-	-	466342.80	2211289.69	Картометрический метод	5.0	Закрепление отсутствует
1242	-	-	466006.11	2211227.61	Картометрический метод	5.0	Закрепление отсутствует
1243	-	-	465990.77	2211243.01	Картометрический метод	5.0	Закрепление отсутствует
1244	-	-	465982.60	2211251.40	Картометрический метод	5.0	Закрепление отсутствует
1245	-	-	465965.04	2211269.44	Картометрический метод	5.0	Закрепление отсутствует
1246	-	-	465961.12	2211273.46	Картометрический метод	5.0	Закрепление отсутствует
1247	-	-	465941.21	2211293.92	Картометрический метод	5.0	Закрепление отсутствует
1248	-	-	465929.47	2211305.97	Картометрический метод	5.0	Закрепление отсутствует
1249	-	-	465911.74	2211324.20	Картометрический метод	5.0	Закрепление отсутствует
1250	-	-	465909.01	2211327.00	Картометрический метод	5.0	Закрепление отсутствует
1251	-	-	465883.11	2211446.73	Картометрический метод	5.0	Закрепление отсутствует
1252	-	-	465795.82	2211577.67	Картометрический метод	5.0	Закрепление отсутствует
1253	-	-	465776.27	2211623.79	Картометрический метод	5.0	Закрепление отсутствует
1215	-	-	465762.19	2211633.08	Картометрический метод	5.0	Закрепление отсутствует
1254	-	-	478618.61	2212934.41	Картометрический метод	5.0	Закрепление отсутствует
1255	-	-	478605.83	2212932.26	Картометрический метод	5.0	Закрепление отсутствует
1256	-	-	478593.75	2212932.14	Картометрический метод	5.0	Закрепление отсутствует
1257	-	-	478591.51	2212892.19	Картометрический метод	5.0	Закрепление отсутствует
1258	-	-	478590.20	2212869.25	Картометрический метод	5.0	Закрепление отсутствует
1259	-	-	478588.87	2212845.29	Картометрический метод	5.0	Закрепление отсутствует
1260	-	-	478587.40	2212819.33	Картометрический метод	5.0	Закрепление отсутствует
1261	-	-	478587.23	2212800.89	Картометрический метод	5.0	Закрепление отсутствует
1262	-	-	478587.24	2212800.52	Картометрический метод	5.0	Закрепление отсутствует

2. Сведения о характерных точках границ объекта							
Обозначение характерных точек границ	Существующие координаты, м		Измененные (уточненные) координаты, м		Метод определения координат характерной точки	Средняя квадратическая погрешность положения характерной точки (Mt), м	Описание обозначения точки на местности (при наличии)
	X	Y	X	Y			
1	2	3	4	5	6	7	8
1263	-	-	478586.83	2212758.73	Картометрический метод	5.0	Закрепление отсутствует
1264	-	-	478585.55	2212718.64	Картометрический метод	5.0	Закрепление отсутствует
1265	-	-	478584.22	2212709.57	Картометрический метод	5.0	Закрепление отсутствует
1266	-	-	478583.91	2212696.72	Картометрический метод	5.0	Закрепление отсутствует
1267	-	-	478583.08	2212669.12	Картометрический метод	5.0	Закрепление отсутствует
1268	-	-	478581.73	2212628.99	Картометрический метод	5.0	Закрепление отсутствует
1269	-	-	478580.69	2212596.75	Картометрический метод	5.0	Закрепление отсутствует
1270	-	-	478579.71	2212589.03	Картометрический метод	5.0	Закрепление отсутствует
1271	-	-	478574.54	2212549.35	Картометрический метод	5.0	Закрепление отсутствует
1272	-	-	478570.27	2212515.96	Картометрический метод	5.0	Закрепление отсутствует
1273	-	-	478569.47	2212509.68	Картометрический метод	5.0	Закрепление отсутствует
1274	-	-	478566.93	2212489.85	Картометрический метод	5.0	Закрепление отсутствует
1275	-	-	478567.14	2212475.13	Картометрический метод	5.0	Закрепление отсутствует
1276	-	-	478565.68	2212441.92	Картометрический метод	5.0	Закрепление отсутствует
1277	-	-	478570.63	2212426.41	Картометрический метод	5.0	Закрепление отсутствует
1278	-	-	478582.22	2212430.36	Картометрический метод	5.0	Закрепление отсутствует
1279	-	-	478582.51	2212430.83	Картометрический метод	5.0	Закрепление отсутствует
1280	-	-	478594.05	2212446.60	Картометрический метод	5.0	Закрепление отсутствует
1281	-	-	478598.67	2212458.18	Картометрический метод	5.0	Закрепление отсутствует
1282	-	-	478590.67	2212463.86	Картометрический метод	5.0	Закрепление отсутствует
1283	-	-	478586.46	2212465.99	Картометрический метод	5.0	Закрепление отсутствует
1284	-	-	478578.11	2212467.98	Картометрический метод	5.0	Закрепление отсутствует
1285	-	-	478570.98	2212469.36	Картометрический метод	5.0	Закрепление отсутствует
1286	-	-	478574.12	2212487.25	Картометрический метод	5.0	Закрепление отсутствует
1287	-	-	478581.47	2212487.31	Картометрический метод	5.0	Закрепление отсутствует

2. Сведения о характерных точках границ объекта							
Обозначение характерных точек границ	Существующие координаты, м		Измененные (уточненные) координаты, м		Метод определения координат характерной точки	Средняя квадратическая погрешность положения характерной точки (Mt), м	Описание обозначения точки на местности (при наличии)
	X	Y	X	Y			
1	2	3	4	5	6	7	8
1288	-	-	478588.67	2212486.49	Картометрический метод	5.0	Закрепление отсутствует
1289	-	-	478596.72	2212485.16	Картометрический метод	5.0	Закрепление отсутствует
1290	-	-	478607.33	2212483.49	Картометрический метод	5.0	Закрепление отсутствует
1291	-	-	478610.37	2212498.85	Картометрический метод	5.0	Закрепление отсутствует
1292	-	-	478612.65	2212518.79	Картометрический метод	5.0	Закрепление отсутствует
1293	-	-	478614.46	2212538.47	Картометрический метод	5.0	Закрепление отсутствует
1294	-	-	478615.68	2212552.13	Картометрический метод	5.0	Закрепление отсутствует
1295	-	-	478610.25	2212620.70	Картометрический метод	5.0	Закрепление отсутствует
1296	-	-	478618.35	2212820.26	Картометрический метод	5.0	Закрепление отсутствует
1297	-	-	478626.75	2212886.51	Картометрический метод	5.0	Закрепление отсутствует
1298	-	-	478624.41	2212927.78	Картометрический метод	5.0	Закрепление отсутствует
1299	-	-	478623.68	2212930.79	Картометрический метод	5.0	Закрепление отсутствует
1300	-	-	478622.62	2212932.71	Картометрический метод	5.0	Закрепление отсутствует
1301	-	-	478622.08	2212933.02	Картометрический метод	5.0	Закрепление отсутствует
1302	-	-	478621.58	2212933.29	Картометрический метод	5.0	Закрепление отсутствует
1303	-	-	478620.66	2212933.69	Картометрический метод	5.0	Закрепление отсутствует
1304	-	-	478619.78	2212934.08	Картометрический метод	5.0	Закрепление отсутствует
1254	-	-	478618.61	2212934.41	Картометрический метод	5.0	Закрепление отсутствует
1305	-	-	468898.06	2210276.04	Картометрический метод	5.0	Закрепление отсутствует
1306	-	-	468898.34	2210256.40	Картометрический метод	5.0	Закрепление отсутствует
1307	-	-	468892.72	2210244.37	Картометрический метод	5.0	Закрепление отсутствует
1308	-	-	468892.85	2210235.67	Картометрический метод	5.0	Закрепление отсутствует
1309	-	-	468894.86	2210221.91	Картометрический метод	5.0	Закрепление отсутствует
1310	-	-	468900.81	2210211.11	Картометрический метод	5.0	Закрепление отсутствует
1311	-	-	468908.56	2210201.42	Картометрический метод	5.0	Закрепление отсутствует

2. Сведения о характерных точках границ объекта							
Обозначение характерных точек границ	Существующие координаты, м		Измененные (уточненные) координаты, м		Метод определения координат характерной точки	Средняя квадратическая погрешность положения характерной точки (Mt), м	Описание обозначения точки на местности (при наличии)
	X	Y	X	Y			
1	2	3	4	5	6	7	8
1312	-	-	468920.65	2210192.14	Картометрический метод	5.0	Закрепление отсутствует
1313	-	-	468933.09	2210183.96	Картометрический метод	5.0	Закрепление отсутствует
1314	-	-	468944.76	2210178.67	Картометрический метод	5.0	Закрепление отсутствует
1315	-	-	468962.48	2210180.70	Картометрический метод	5.0	Закрепление отсутствует
1316	-	-	468976.65	2210177.98	Картометрический метод	5.0	Закрепление отсутствует
1317	-	-	468982.93	2210169.72	Картометрический метод	5.0	Закрепление отсутствует
1318	-	-	468991.00	2210162.93	Картометрический метод	5.0	Закрепление отсутствует
1319	-	-	469007.36	2210158.42	Картометрический метод	5.0	Закрепление отсутствует
1320	-	-	469018.65	2210154.57	Картометрический метод	5.0	Закрепление отсутствует
1321	-	-	469028.90	2210147.09	Картометрический метод	5.0	Закрепление отсутствует
1322	-	-	469038.09	2210138.14	Картометрический метод	5.0	Закрепление отсутствует
1323	-	-	469045.47	2210128.80	Картометрический метод	5.0	Закрепление отсутствует
1324	-	-	469049.99	2210117.26	Картометрический метод	5.0	Закрепление отсутствует
1325	-	-	469058.22	2210099.23	Картометрический метод	5.0	Закрепление отсутствует
1326	-	-	469059.90	2210083.30	Картометрический метод	5.0	Закрепление отсутствует
1327	-	-	469062.54	2210076.44	Картометрический метод	5.0	Закрепление отсутствует
1328	-	-	469067.36	2210068.89	Картометрический метод	5.0	Закрепление отсутствует
1329	-	-	469077.50	2210069.02	Картометрический метод	5.0	Закрепление отсутствует
1330	-	-	469082.49	2210074.52	Картометрический метод	5.0	Закрепление отсутствует
1331	-	-	469101.33	2210074.39	Картометрический метод	5.0	Закрепление отсутствует
1332	-	-	469112.36	2210063.29	Картометрический метод	5.0	Закрепление отсутствует
1333	-	-	469116.74	2210060.80	Картометрический метод	5.0	Закрепление отсутствует
1334	-	-	469129.86	2210055.53	Картометрический метод	5.0	Закрепление отсутствует
1335	-	-	469144.06	2210050.27	Картометрический метод	5.0	Закрепление отсутствует
1336	-	-	469151.46	2210048.52	Картометрический метод	5.0	Закрепление отсутствует

2. Сведения о характерных точках границ объекта							
Обозначение характерных точек границ	Существующие координаты, м		Измененные (уточненные) координаты, м		Метод определения координат характерной точки	Средняя квадратическая погрешность положения характерной точки (Mt), м	Описание обозначения точки на местности (при наличии)
	X	Y	X	Y			
1	2	3	4	5	6	7	8
1337	-	-	469156.50	2210072.60	Картометрический метод	5.0	Закрепление отсутствует
1338	-	-	469135.47	2210093.02	Картометрический метод	5.0	Закрепление отсутствует
1339	-	-	469099.23	2210086.21	Картометрический метод	5.0	Закрепление отсутствует
1340	-	-	469099.81	2210115.94	Картометрический метод	5.0	Закрепление отсутствует
1341	-	-	469074.03	2210129.99	Картометрический метод	5.0	Закрепление отсутствует
1342	-	-	469056.18	2210138.94	Картометрический метод	5.0	Закрепление отсутствует
1343	-	-	469036.92	2210188.50	Картометрический метод	5.0	Закрепление отсутствует
1344	-	-	468997.14	2210192.38	Картометрический метод	5.0	Закрепление отсутствует
1345	-	-	468954.14	2210208.05	Картометрический метод	5.0	Закрепление отсутствует
1346	-	-	468939.34	2210192.84	Картометрический метод	5.0	Закрепление отсутствует
1347	-	-	468921.46	2210203.95	Картометрический метод	5.0	Закрепление отсутствует
1348	-	-	468923.06	2210230.38	Картометрический метод	5.0	Закрепление отсутствует
1349	-	-	468902.66	2210267.40	Картометрический метод	5.0	Закрепление отсутствует
1305	-	-	468898.06	2210276.04	Картометрический метод	5.0	Закрепление отсутствует

3. Сведения о характерных точках части (частей) границы объекта							
Обозначение характерных точек части границы	Существующие координаты, м		Измененные (уточненные) координаты, м		Метод определения координат характерной точки	Средняя квадратическая погрешность положения характерной точки (Mt), м	Описание обозначения точки на местности (при наличии)
	X	Y	X	Y			
1	2	3	4	5	6	7	8
-	-	-	-	-	-	-	

ТЕКСТОВОЕ ОПИСАНИЕ
местоположения границ населенных пунктов, территориальных зон

Прохождение границы		Описание прохождения границы
от точки	до точки	
1	2	3
-	-	-

ГРАФИЧЕСКОЕ ОПИСАНИЕ

местоположения границ населенных пунктов, территориальных зон, особо охраняемых природных территорий, зон с особыми условиями использования территории

Зона озелененных территорий

(наименование объекта, местоположение границ которого описано (далее - объект))

Раздел 1

Сведения об объекте

№ п/п	Характеристики объекта	Описание характеристик
1	2	3
1.	Местоположение объекта	Ленинградская область, м.р-н Всеволожский, с.п.п. Агалатовское, деревня Елизаветинка
2.	Площадь объекта +/- величина погрешности определения площади (Р +/- Дельта Р)	467 +/- 378 м ²
3.	Иные характеристики объекта	-

Раздел 2

Сведения о местоположении границ объекта

1. Система координат МСК 47 зона 2

2. Сведения о характерных точках границ объекта

Обозначение характерных точек границ	Координаты, м		Метод определения координат характерной точки	Средняя квадратическая погрешность положения характерной точки (Mt), м	Описание обозначения точки на местности (при наличии)
	X	Y			
1	2	3	4	5	6
1	471986.82	2208971.44	Картометрический метод	5.0	Закрепление отсутствует
2	471937.76	2208972.24	Картометрический метод	5.0	Закрепление отсутствует
3	471901.58	2208972.53	Картометрический метод	5.0	Закрепление отсутствует
4	471901.50	2208967.16	Картометрический метод	5.0	Закрепление отсутствует
5	471984.22	2208965.91	Картометрический метод	5.0	Закрепление отсутствует
1	471986.82	2208971.44	Картометрический метод	5.0	Закрепление отсутствует

3. Сведения о характерных точках части (частей) границы объекта

Обозначение характерных точек части границы	Координаты, м		Метод определения координат характерной точки	Средняя квадратическая погрешность положения характерной точки (Mt), м	Описание обозначения точки на местности (при наличии)
	X	Y			
1	2	3	4	5	6
-	-	-	-	-	-

Раздел 3

Сведения о местоположении измененных (уточненных) границ объекта

1. Система координат -

2. Сведения о характерных точках границ объекта

Обозначение характерных точек границ	Существующие координаты, м		Измененные (уточненные) координаты, м		Метод определения координат характерной точки	Средняя квадратическая погрешность положения характерной точки (Mt), м	Описание обозначения точки на местности (при наличии)
	X	Y	X	Y			
1	2	3	4	5	6	7	8
-	-	-	-	-	-	-	

3. Сведения о характерных точках части (частей) границы объекта

Обозначение характерных точек части границы	Существующие координаты, м		Измененные (уточненные) координаты, м		Метод определения координат характерной точки	Средняя квадратическая погрешность положения характерной точки (Mt), м	Описание обозначения точки на местности (при наличии)
	X	Y	X	Y			
1	2	3	4	5	6	7	8
-	-	-	-	-	-	-	

ТЕКСТОВОЕ ОПИСАНИЕ
местоположения границ населенных пунктов, территориальных зон

Прохождение границы		Описание прохождения границы
от точки	до точки	
1	2	3
-	-	-